

KECAMATAN KEI BESAR UTARA BARAT DALAM ANGKA

***Kei Besar Utara Barat Subdistrict
in Figures
2016***



**BADAN PUSAT STATISTIK
KABUPATEN MALUKU TENGGARA**
Statistic of Maluku Tenggara Regency

KECAMATAN KEI BESAR UTARA BARAT DALAM ANGKA

*Kei Besar Utara Barat Subdistrict
in Figures
2016*



**BADAN PUSAT STATISTIK
KABUPATEN MALUKU TENGGARA**
Statistic of Maluku Tenggara Regency

Kecamatan Kei Besar Utara Barat Dalam Angka

Kei Besar Utara Barat Subdistrict in Figures

2016

ISSN: 0215.2444

No. Publikasi/Publication Number: 1403.8102.023

Katalog/Catalog: 1403.8102.023

Ukuran Buku/Book Size: 14,8 cm x 21 cm

Jumlah Halaman/Number of Pages: xxi + 126 halaman /pages

Naskah/Manuscript:

Badan Pusat Statistik Kabupaten Maluku Tenggara

BPS-Statistics of Maluku Tenggara Regency

Gambar Cover oleh/Cover Designed by:

Badan Pusat Statistik Kabupaten Maluku Tenggara

BPS-Statistics of Maluku Tenggara Regency

Ilustrasi Cover/Cover Illustration:

Air Terjun Ad/*Ad Waterfall*

Diterbitkan oleh/Published by:

© BPS Kabupaten Maluku Tenggara/*BPS-Statistics of Maluku Tenggara Regency*

Dicetak oleh/Printed by:

UD. Aman Jaya

Dilarang mengumumkan, mendistribusikan, mengomunikasikan, dan/atau menggandakan sebagian atau seluruh isi buku ini untuk tujuan komersial tanpa izin tertulis dari Badan Pusat Statistik

Prohibited to announce, distribute, communicate, and/or copy part or all of this book for commercial purpose without permission from BPS-Statistics Indonesia

KEPALA BPS KABUPATEN MALUKU TENGGARA
CHIEF STATISTICIAN OF MALUKU TENGGARA REGENCY



Ir. Penina A. Salawane, M.Si



KATA PENGANTAR

Kecamatan Kei Besar Utara Barat dalam Angka 2016 merupakan publikasi tahunan yang diterbitkan oleh BPS Kabupaten Maluku Tenggara. Disadari bahwa publikasi ini belum sepenuhnya memenuhi harapan pihak pemakai data khususnya para perencana, namun diharapkan dapat membantu melengkapi penyusunan rencana pembangunan di Kabupaten Maluku Tenggara.

Publikasi ini dapat terwujud berkat kerja sama dan bantuan dari berbagai pihak baik instansi pemerintah maupun swasta. Kepada semua pihak yang telah memberikan bantuan disampaikan penghargaan dan terima kasih yang sebesar –besarnya.

Walaupun publikasi ini telah disiapkan sebaik-baiknya, namun disadari masih ada kekurangan dan kesalahan yang terjadi. Untuk perbaikan publikasi ini, tanggapan dan saran yang bersifat konstruktif dari para pemakai sangat diharapkan.

Langgur, Juli 2016

Kepala BPS

Kabupaten Maluku Tenggara

Ir. Penina A. Salawane, M.Si



PREFACE

Kei Besar Utara Barat Subdistrict in Figures 2016 is an annual publication written by Statistic – BPS of Maluku Tenggara Regency. Honestly, this publication has not perfect yet and has not filled the user's hope, especially for the planners yet, but hopely it can help to equip compilation of development planning in this regency.

This comprehensive publication has been made possible with the assistance and contribution from several governmental institutions and private organizations. To all parties who have been involved in the preparation of this publication, I would like to express my sincerest appreciation and gratitude.

Comments and constructive suggestions for the improvement of this publication are always welcome.

*Langgur, Juli 2016
Chief Statistician – BPS of
Maluku Tenggara Regency*

Ir. Penina A. Salawane, M.Si

DAFTAR ISI/CONTENTS

	halaman page
Peta Wilayah Kecamatan Kei Besar Utara Barat	iii
<i>Map of Kei Besar Utara Barat Subdistrict</i>	iii
Kepala BPS Kabupaten Maluku Tenggara	v
<i>Chief Statistician of Maluku Tenggara Regency</i>	v
Kata Pengantar	vii
<i>Preface</i>	viii
Daftar Isi/ <i>Contents</i>	ix
Daftar Tabel/ <i>List of Tables</i>	xi
Daftar Gambar/ <i>List of Figures</i>	xix
Penjelasan Umum/ <i>Explanatory Notes</i>	xxi
1 Geografi dan Iklim	1
<i>Geography and Climate</i>	1
1.1 Geografi/ <i>Geography</i>	10
1.2 Iklim/ <i>Climate</i>	14
2 Pemerintahan	19
<i>Government</i>	19
2.1 Pemerintahan/ <i>Government</i>	23
3 Penduduk	27
<i>Population</i>	27
3.1 Kependudukan/ <i>Population</i>	34
4 Sosial	37
<i>Social</i>	37
4.1 Pendidikan/ <i>Education</i>	46
4.2 Kesehatan/ <i>Health</i>	56
4.3 Agama/ <i>Religion</i>	63
5 Pertanian	65
<i>Agriculture</i>	65

5.1	Tanaman Pangan/ <i>Food Crops</i>	74
5.2	Hortikultura/ <i>Horticulture</i>	75
5.3	Peternakan/ <i>Livestock</i>	75
5.4	Perikanan/ <i>Fishery</i>	75
5.2	Kehutanan/ <i>Forestry</i>	75
6	Pertambangan dan Energi	81
	Mining and Energy	81
6.1	Pertambangan/ <i>Mining</i>	85
6.2	Energi/ <i>Energy</i>	86
7	Perdagangan, Keuangan dan Price.....	89
	<i>Trade, Finance and Price</i>	89
8	Hotel, Restoran dan Pariwisata.....	99
	<i>Hotels, Restaurant and Tourism</i>	99
8.1	Hotel dan Restoran/ <i>Hotels and Restaurant</i>	103
8.2	Pariwisata/ <i>Tourism</i>	106
9	Transportasi dan Komunikasi.....	107
	<i>Transportation and Communication</i>	107
9.1	Transportasi/ <i>Transportation</i>	114
9.2	Komunikasi/ <i>Communication</i>	118
10	Perbandingan Antar Kecamatan	119
	<i>Subdistrict Comparison</i>	119

DAFTAR TABEL/LIST OF TABLES

halaman
page

1	GEOGRAFI DAN IKLIM/GEOGRAPHY AND CLIMATE	
1.1	GEOGRAFI/GEOGRAPHY	
1.1.1	Letak Geografis Desa di Kecamatan Kei Besar Utara Barat, 2015/ <i>Geographical Location of Villages in Kei Besar Utara Barat Subdistrict, 2015</i>	10
1.1.2	Luas Wilayah Kecamatan Kei Besar Utara Barat, 2015 Total Area of Kei Besar Utara Barat Subdistrict, 2015	11
1.1.3	Nama-Nama Pulau Besar dan Status Didiami/Kosong dan Wilayah Desa Di Kecamatan Kei Besar Utara Barat, 2015/ <i>Big Islands Names and Lived/Empty Status and Village Area In Kei Besar Utara Barat Subdistrict, 2015</i>	11
1.1.4	Klasifikasi Golongan Umur Beberapa Pulau/Kepulauan di Kecamatan Kei Besar Utara Barat/ <i>Group Ages Clasifications Some Islands/Archiepelego In Kei Besar Utara Barat Subdistrict</i>	12
1.1.5	Distribusi Jenis Tanah/Batuan pada Kepulauan di Kecamatan Kei Besar Utara Barat/ <i>Distribution Kinds of Land/Rock At Archipelago in Kei Besar Utara Barat Subdistrict</i>	12
1.1.6	Nama-Nama Sungai Menurut Letaknya di Kecamatan Kei Besar Utara Barat/ <i>Names and Location By Rivers In Kei Besar Utara Barat Subdistrict</i>	13
1.2	IKLIM/CLIMATE	
1.2.1	Banyaknya Gempa Bumi yang Tercatat pada Stasiun Geofisika Tual menurut Bulan, 2015/ <i>Number of Earthquakes Recorded at Geophysics Station of Tual by Monthly</i>	14
1.2.2	Jumlah Gempa Bumi yang Tercatat menurut Jarak di Stasiun Geofisika Tual, 2015/ <i>Number of Earthquakes Recorded by Distance in Geophysics Station of Tual, 2015</i>	15

1.2.3	Data Klimatologi Bulanan Stasiun Meteorologi Dumatubun Langgur, 2015	16
2	PEMERINTAHAN/GOVERNMENT	
2.1	PEMERINTAHAN/GOVERNMENT	
2.1.1	Nama-nama Camat Kei Besar Utara Barat dan Masa Jabatannya/ <i>Names of District Major of Kei Besar Utara Barat and Serving Periods</i>	23
2.1.2	Nama-nama Kepala Desa menurut Umur dan Pendidikan Terakhir di Kecamatan Kei Besar Utara Barat, 2016/ <i>Names of Village Chiefs by Age and Education in Kei Besar Utara Barat Subdistrict, 2016</i>	24
2.1.3	Klasifikasi Desa di Kecamatan Kei Besar Utara Barat, 2014/ <i>Village Classification in Kei Besar Utara Barat Subdistrict, 2014</i>	25
2.1.4	Nama-nama Partai Politik yang Aktif di Kecamatan Kei Besar Utara Barat, 2015/ <i>Active Political Parties in Kei Besar Utara Barat Subdistrict, 2015</i>	26
3	PENDUDUK/POPULATION	
3.1	KEPENDUDUKAN/POPULATION	
3.1.1	Jumlah Penduduk Menurut Desa di Kecamatan Kei Besar Utara Barat, 2014 dan 2015/ <i>Population by Villages in Kei Besar Utara Barat Subdistrict, 2014 and 2015</i>	34
3.1.2	Jumlah Penduduk dan Rasio Jenis Kelamin Menurut Desa di Kecamatan Kei Besar Utara Barat, 2015/ <i>Population and Sex Ratio by Villages in Kei Besar Utara Barat Subdistrict, 2015</i>	35
4	SOSIAL/SOCIAL	
4.1	PENDIDIKAN/EDUCATION	
4.1.1	Jumlah Taman Kanak-kanak dan Ruang Kelasnya menurut Desa di Kecamatan Kei Besar Utara Barat, 2015/ <i>Number of Kindergartens and Classrooms by Villages in Kei Besar Utara Barat Subdistrict, 2015</i>	46
4.1.2	Jumlah Sekolah Dasar menurut Status dan menurut Desa di Kecamatan Kei Besar Utara Barat, 2015/ <i>Number of Elementary School by Status and by Villages in Kei Besar Utara Barat Subdistrict, 2015</i>	47

4.1.3	Jumlah Sekolah Menengah Pertama menurut Status dan menurut Desa di Kecamatan Kei Besar Utara Barat, 2015/ <i>Number of Junior High School by Status and by Villages in Kei Besar Utara Barat Subdistrict, 2015</i>	48
4.1.4	Jumlah Sekolah Menengah Umum/Kejuruan menurut Status dan menurut Desa di Kecamatan Kei Besar Utara Barat, 2015/ <i>Number of Senior High Schools and Vocational High Schools by Status and by Villages in Kei Besar Utara Barat Subdistrict, 2015</i>	49
4.1.5	Jumlah Sekolah Menengah Pertama menurut Status dan menurut Desa di Kecamatan Kei Besar Utara Barat, 2015/ <i>Number of Junior High School by Status and by Villages in Kei Besar Utara Barat Subdistrict, 2015</i>	50
4.1.6	Jumlah Guru Tetap dan Tidak Tetap menurut Tingkat Sekolah di Kecamatan Kei Besar Utara Barat, 2015/ <i>Number of Permanent and Temporary Teachers by School Levels in Kei Besar Utara Barat Subdistrict, 2015</i>	51
4.1.7	Jumlah Murid dan Penerimaan Murid Baru menurut Tingkat Sekolah di Kecamatan Kei Besar Utara Barat, 2015/ <i>Number of Pupils and New Pupil Acceptance by School Levels in Kei Besar Utara Barat Subdistrict, 2015</i>	52
4.1.8	Rasio Murid dan Guru dan Rata-rata Murid per Kelas menurut Tingkat Sekolah di Kecamatan Kei Besar Utara Barat, 2015/ <i>Pupils to Teacher Ratio and Average Pupils per Class by School Levels in Kei Besar Utara Barat Subdistrict, 2015</i>	53
4.1.9	Banyaknya Peserta dan dan Lulusan EBTA menurut Tingkat Sekolah di Kecamatan Kei Besar Utara Barat, 2015/ <i>Number of Pupils Participating and Passing Final Exam by School Levels in Kei Besar Utara Barat Subdistrict, 2015</i>	54
4.1.10	Jumlah Sekolah, Gedung Sekolah, Rombel, Ruang Kelas Guru dan Murid Madrasah di Kecamatan Kei Besar Utara Barat, 2015/ <i>Number of Schools, School Buildings, Study Group, Classrooms, Teachers and Pupils in Kei Besar Utara Barat Subdistrict, 2015</i>	55

4.2	KESEHATAN/HEALTH	
4.2.1	Jumlah Fasilitas Kesehatan menurut Desa di Kecamatan Kei Besar Utara Barat, 2015/ <i>Number of Health Facilities by Village in Kei Besar Utara Barat Subdistrict, 2015</i>	56
4.2.2	Jumlah Dokter dan Tenaga Kesehatan Lainnya Yang Berada di Desa di Kecamatan Kei Besar Utara Barat, 2015/ <i>Number of Physicians and Other Paramedics Stayed in Village in Kei Besar Utara Barat Subdistrict, 2015</i>	57
4.2.3	Kegiatan Balai Kesehatan Ibu dan Anak di Kecamatan Kei Besar Utara Barat, 2015/ <i>Activities of the Mother and Children Polyclinics in Kei Besar Utara Barat Subdistrict, 2015</i>	58
4.2.4	Hasil Cakupan Imunisasi menurut Jenis di Kecamatan Kei Besar Utara Barat, 2015/ <i>Scooping Results of Immunization by Type in Kei Besar Utara Barat Subdistrict, 2015</i>	59
4.2.5	Hasil Monitoring Usaha Perbaikan Gizi Keluarga (UPGK) di Kecamatan Kei Besar Utara Barat, 2015/ <i>Monitoring Result of Family Nutrition Improvement Program (UPGK) in Kei Besar Utara Barat Subdistrict, 2015</i>	60
4.2.6	Jumlah Keluarga menurut Tahapan Keluarga Sejahtera di Kecamatan Kei Besar Utara Barat, 2015/ <i>Number of Family by Family Prosperity Ranks in Kei Besar Utara Barat Subdistrict, 2015</i> ...	61
4.2.7	Peserta KB menurut Alat Kontrasepsi di Kecamatan Kei Besar Utara Barat, 2015/ <i>Family Planning Acceptors by Contraceptions in District of Kei Besar Utara Barat, 2015</i>	62
4.3	AGAMA/RELIGION	
4.3.1	Jumlah Tempat Ibadah Menurut Jenis dan menurut Desa di Kecamatan Kei Besar Utara Barat, 2014/ <i>Number of Worship Places by Type and by Village in Kei Besar Utara Barat Subdistrict, 2014</i>	63
5	PERTANIAN/AGRICULTURE	
5.1	TANAMAN PANGAN/FOOD CROPS	
5.1.1	Luas Areal, Luas Panen dan Produksi Tanaman Pangan menurut Komoditi di Kecamatan Kei Besar Utara Barat, 2015/ <i>Land Area, Area Harvested and Production of Food Crops by Commodity in Kei Besar Utara Barat Subdistrict, 2015</i>	74

5.2	PERKEBUNAN/PLANTATION	
5.2.1	Luas Areal dan Produksi Tanaman Pala dan Kelapa di Kecamatan Kei Besar Utara Barat, 2015/ <i>Land Area and Production of Pala and Coconut in Kei Besar Utara Barat Subdistrict, 2015</i>	75
5.3	PETERNAKAN/LIVESTOCK	
5.3.1	Populasi Ternak, Jumlah Pemotongan dan Produksi Daging menurut Jenis di Kecamatan Kei Besar Utara Barat, 2015/ <i>Live Stocks Population, Slaughtered an Meat Production by Type in Kei Besar Utara Barat Subdistrict, 2015</i>	76
5.3.2	Populasi Unggas dan Produksi Telur menurut Jenis Unggas di Kecamatan Kei Besar Utara Barat, 2015/ <i>Poultry Population and Egg Production by Type in Kei Besar Utara Barat Subdistrict, 2015</i>	77
5.4	PERIKANAN/FISHERY	
5.4.1	Jumlah Nelayan, Kelompok Nelayan, Perahu Nelayan dan Alat Penangkapan Ikan di Kecamatan Kei Besar Utara Barat, 2015/ <i>Number of Fishermen, Fishermen Groups, Fishing - Boat and Fishing Gears in Kei Besar Utara Barat Subdistrict, 2015</i>	78
5.5	KEHUTANAN/FORESTRY	
5.5.1	Produksi Kayu di Kecamatan Kei Besar Utara Barat, 2015/ <i>Production of Wood in Kei Besar Utara Barat Subdistrict, 2015</i>	79
6	PERTAMBANGAN DAN ENERGI/MINING AND ENERGY	
6.1	PERTAMBANGAN/MINING	
6.1.1	Lokasi Penggalian Bahan Galian C menurut Desa di Kecamatan Kei Besar Utara Barat, 2015/ <i>Location of Type – C Quarrying Sites by Village in Kei Besar Utara Barat Subdistrict, 2015</i>	85
6.2	ENERGI/ENERGY	
6.2.1	Ketersediaan Listrik PLN dan Jumlah Generator Yang Ada di Desa di Kecamatan Kei Besar Utara Barat, 2015/ <i>Government Electricity and Generator Availability in Villages in District of Kei Besar Utara Barat, 2015</i>	86
6.2.2	Sumber Air Minum Utama yang Digunakan menurut Desa di Kecamatan Kei Besar Utara Barat, 2015/ <i>Main Drinking Water Source to Use by Villages in Kei Besar Utara Barat Subdistrict, 2015</i> .	87

7	PERDAGANGAN, KEUANGAN DAN HARGA/TRADE, FINANCE AND PRICE	
7.1	Jumlah Toko/Kios menurut Desa di Kecamatan Kei Besar Utara Barat, 2015/ <i>Number of Stores/Shops by Villages in Kei Besar Utara Barat Subdistrict, 2015</i>	94
7.2	Jumlah Bank dan Lembaga Keuangan Desa Lainnya menurut Desa di Kecamatan Kei Besar Utara Barat, 2015/ <i>Numbers of Banks and Other Village Financial Institutions by Villages in Kei Besar Utara Barat Subdistrict, 2015</i>	95
7.3	Perkembangan Harga Rata-rata Beberapa Bahan Pokok di Kecamatan Kei Besar Utara Barat menurut Desa, 2015/ <i>Trend Average Price of Some Primary Goods by Villages in Kei Besar Utara Barat Subdistrict, 2015</i>	96
8	HOTEL, RESTORAN DAN PARIWISATA/HOTELS, RESTAURANT AND TOURISM	
8.1	HOTEL DAN RESTORAN/HOTELS AND RESTAURANT	
8.1.1	Nama Akomodasi, Letak, Kamar, Tempat Tidur Tarif Menginap di Kecamatan Kei Besar Utara Barat, 2015/ <i>Names of Accomodations, Locations, Rooms, Beds and Tariff of One Night Spent in Kei Besar Utara Barat Subdistrict, 2015</i>	103
8.1.2	Jumlah Warung Makan/Restoran menurut Desa di Kecamatan Kei Besar Utara Barat, 2015/ <i>Numbers of Food Stalls/Restaurants by Villages in District of Kei Besar Utara Barat, 2015</i>	104
8.1.3	Jumlah Tempat Hiburan Karaoke, Bilyard dan Pusat Kebugaran menurut Desa di Kecamatan Kei Besar Utara Barat, 2015/ <i>Numbers of Billiard, Karaoke Amusements and Fitness Center by Villages in Kei Besar Utara Barat Subdistrict, 2015</i>	105
8.2	PARIWISATA/TOURISM	
8.2.1	Objek - objek Wisata di Kecamatan Kei Besar Utara Barat, 2015/ <i>Tourism Objects in Kei Besar Utara Barat Subdistrict , 2015</i>	106

9	TRANSPORTASI DAN KOMUNIKASI/ <i>TRANSPORTATION AND COMMUNICATION</i>	
9.1	TRANSPORTASI/<i>TRANSPORTATION</i>	
9.1.1	Jarak antara Desa di Kecamatan Kei Besar Utara Barat dengan Kota Kecamatan dan Kota Kabupaten, 2015/ <i>Distances between Villages in Kei Besar Utara Barat Subdistrict and District Capital and Regency Capital, 2015</i>	114
9.1.2	Sarana dan Prasarana Transportasi Antar Desa, di Kecamatan Kei Besar Utara Barat, 2015/ <i>Transportation Facilities and Infrastructure Between the Villages in Kei Besar Utara Barat Subdistrict, 2015</i>	115
9.1.3	Jenis Angkutan yang Biasa Digunakan untuk Menjangkau Desa dari Ibukota Kecamatan, 2015/ <i>Type of Transportation Commonly Used to Reach the Villages from District Capital, 2015</i>	116
9.1.4	Jumlah Mobil Menurut Trayek, Terminal Asal dan Trayek Alternatif yang Bisa Digunakan untuk Menjangkau Desa, 2015/ <i>Number of Public Vehicles by Routes, Departure Terminal and Alternative Public Vehicles Routes to Reach Village, 2015</i>	117
9.2	KOMUNIKASI/<i>COMMUNICATION</i>	
9.2.1	Jaringan Telepon Kabel dan Seluler yang Tersedia di Kecamatan Kei Besar Utara Barat, 2015/ <i>Cable and Cellular Phone Networks Availability in Kei Besar Utara Barat Subdistrict, 2015</i>	118
10	PERBANDINGAN ANTAR KECAMATAN/ <i>SUBDISTRICT COMPARISON</i>	
10.1	Proyeksi Penduduk menurut Kecamatan di Kabupaten Maluku Tenggara, 2011 – 2015/ <i>Population Projection by Subdistrict in Maluku Tenggara Regency, 2011 – 2015</i>	123
10.2	Luas Wilayah Kabupaten menurut Kecamatan di Kabupaten Maluku Tenggara, 2015/ <i>Total Area Region by Subdistrict in Maluku Tenggara Regency, 2015</i>	124

10.3	Rasio Murid Terhadap Guru menurut Kecamatan dan Jenjang Pendidikan di Kabupaten Maluku Tenggara, 2015/ <i>Pupils to Teacher Ratio of State and Private Schools by Subdistrict and Educational Level in Maluku Tenggara Regency, 2015</i>125
10.4	Banyaknya Rumah Sakit, Puskesmas, Pukesmas Pembantu dan Posyandu menurut Kecamatan di Kabupaten Maluku Tenggara, 2015/ <i>Number of Hospitals, Public Health Centres, Supporting PHC and Integrated Health Service Posts by Subdistrict in Maluku Tenggara Regency, 2015</i>126

<http://malukutenggarakab.bps.go.id>

DAFTAR GAMBAR/LIST OF FIGURES

	halaman <i>page</i>
1 Banyaknya Gempa Lokal yang Tercatat pada Stasiun Geofisika Kota Tual, 2015/ Number of Local Earthquakes Recorded at Geophysics of Tual,2015	9
2 Proyeksi Penduduk Kecamatan Kei Besar Utara Barat, 2015/ Population Projection of Kei Besar Utara Barat Subdistrict, 2015	33
3 Jumlah Guru Tetap dan Tidak Tetap Menurut Jenjang Pendidikan di Kecamatan Kei Besar Utara, 2015/ Number of Permanent and Temporary Teachers by School Levels in Kei Besar Utara Barat Subdistrict, 2015	45
4 Luas Areal Tanaman Pangan menurut Komoditi di Kecamatan Kei Besar Utara Barat, 2015/ Land Area of Food Crops by Commodities in Kei Besar Utara Barat Subdistrict, 2015	73
5 Jumlah Toko/Kios menurut Desa di Kecamatan Kei Besar Utara Barat, 2015/ Number of Stores/Shops by Villages in Kei Besar Utara Barat Subdistrict, 2015.....	93
6 Ketersediaan Jaringan Telepon Selular di Desa-desa Kecamatan Kei Besar Utara Barat, 2015/ Cellular Phone Networks Availability in Villages of Kei Besar Utara Barat Subdistrict, 2015.....	113

PENJELASAN UMUM/EXPLANATORY NOTES

Tanda-tanda, satuan-satuan, dan lain-lainnya yang digunakan dalam publikasi ini adalah sebagai berikut:

Symbols, measurement units, and acronyms which are used in this publication, are as follows:

1. TANDA-TANDA/SYMBOLS

Data tidak tersedia/ <i>Data not available</i>	:	...
Tidak ada atau nol / <i>Null or zero</i>	:	—
Data dapat diabaikan/ <i>Data negligible</i>	:	0
Tanda decimal/ <i>Decimal point</i>	:	,
Data tidak dapat ditampilkan/ <i>Not applicable</i>	:	NA
Angka perkiraan/ <i>Estimated figures</i>	:	e
Angka sementara/ <i>Preliminary figures</i>	:	x
Angka sangat sementara/ <i>Very preliminary figures</i>	:	xx
Angka diperbaiki/ <i>Revised figures</i>	:	r

2. SATUAN/UNITS

barel/ <i>barrel</i>	:	158,99 liter/ <i>litres</i> = 1/6,2898 m ³
hektar (ha)/ <i>hectare (ha)</i>	:	10 000 m ²
kilometer (km)/ <i>kilometres (km)</i>	:	1 000 meter/ <i>meters</i> (m)
knot/ <i>knot</i>	:	1,8523 km/jam (km/hour)
kuintal/ <i>quintal</i>	:	100 kg
KWh	:	1 000 Watt <i>hour</i>
MWh	:	1 000 KWh
liter (untuk beras)/ <i>litre (for rice)</i>	:	0,80 kg
ons/ <i>ounce</i>	:	28,31 gram/ <i>grams</i>
ton	:	1 000 kg

Satuan lain: buah, dus, butir, helai/lembar, kaleng, batang, pulsa, ton kilometer (ton-km), jam, menit, persen (%).

Other units: unit, pack, pieces, sheet, tin, pulse, ton-kilometres(ton-km), hour, minute, percent (%).

Perbedaan angka di belakang koma disebabkan oleh pembulatan angka.

The difference in decimal numbers is caused by rounding.

KEADAAN GEOGRAFI

Geographical Situation

1



PENJELASAN TEKNIS**TECHNICAL NOTES**

- | | |
|---|---|
| <p>1. Secara astronomis, Kecamatan Kei Besar Utara Barat terletak pada $5^{\circ}12'19'' - 5^{\circ}36'17''$ Lintang Selatan dan $132^{\circ}56'45'' - 133^{\circ}10'16''$ Bujur Timur.</p> | <p>1. <i>Astronomically, Kei Besar Utara Barat Subdistrict is located between $5^{\circ}12'19'' - 5^{\circ}36'17''$ south latitude, and between $132^{\circ}56'45'' - 133^{\circ}10'16''$ east longitude.</i></p> |
| <p>2. Berdasarkan letak geografisnya, Kecamatan Kei Besar Utara Barat memiliki batas-batas: Utara – Laut Banda; Selatan – Kecamatan Kei Besar; Barat – Kota Tual; Timur – Kecamatan Kei Besar Utara Timur.</p> | <p>2. <i>In terms of geographic position, Kei Besar Utara Barat Subdistrict has boundaries as follows: North – Banda Sea; South – Kei Besar Subdistrict; West – Tual City; East – Kei Besar Utara Timur Subdistrict.</i></p> |
| <p>3. Kecamatan Kei Besar Utara Barat terdiri 25 desa yang terletak di pesisir barat pulau Kei Besar.</p> | <p>3. <i>Kei Besar Utara Barat Subdistrict has 25 villages located on the west coast of the Kei Besar Island.</i></p> |
| <p>4. Desa/Kelurahan Tepi Laut adalah desa/kelurahan yang sebagian atau seluruh wilayahnya bersinggungan langsung dengan laut, baik berupa pantai maupun tebing karang.</p> | <p>4. <i>Coastal Village/Coastal Sub-District is a village/sub-district which some areas are intersect/directly adjacent to the sea, either gently sloping/flat beach or cliffs/reef.</i></p> |
| <p>5. Desa/Kelurahan bukan tepi laut adalah desa/kelurahan yang wilayahnya tidak bersinggungan langsung dengan laut.</p> | <p>5. <i>Non Coastal Village/Non Coastal Sub-District is a village which has no area that intersect/directly adjacent to the sea.</i></p> |
| <p>6. Desa/Kelurahan Lereng/Puncak adalah desa/kelurahan yang sebagian besar wilayahnya berada di puncak gunung/pegunungan atau terletak di antara puncak</p> | <p>6. <i>Slope/Peak Village/Sub-District is a village/sub-district which the largest part of village/sub-district lies on the highest part of mount/mountain or lies between the peak to the</i></p> |

sampai lembah.

valley.

7. Desa/Kelurahan lembah adalah desa/kelurahan yang wilayahnya sebagian besar merupakan daerah rendah yang terletak di antara dua gunung/pegunungan atau daerah yang mempunyai kedudukan lebih rendah dibandingkan daerah sekitarnya.
 8. Desa/Kelurahan Dataran adalah desa/kelurahan yang sebagian besar wilayahnya tampak datar, rata, dan membentang.
 9. Sungai adalah aliran air yang besar dan memanjang yang mengalir secara terus-menerus dari hulu (sumber) menuju hilir (muara).
 10. Gempa bumi adalah peristiwa bergetarnya bumi akibat pelepasan energi di dalam bumi secara tiba-tiba yang ditandai dengan patahnya lapisan batuan pada kerak bumi.
 11. *Calm* adalah kecepatan angin rata-rata yang kurang dari 1 knots
7. *Valley Village/Sub-District area is a village/sub-district with the largest part of the village/sub-district is a low area between two mountains or area that have a position lower than the surrounding areas.*
 8. *Flat Village/Sub-District is a village/sub-district which the largest part of village1/sub-district looked plane, flat, and stretches.*
 9. *A river is a natural flowing watercourse, usually freshwater, flowing towards an ocean, sea, lake or another river*
 10. *An earthquake is the perceptible shaking of the surface of the Earth, resulting from the sudden release of energy in the Earth's crust that creates seismic waves.*
 11. *Calm is the average wind speed of less than 1 knots*

ULASAN

Secara topografi Kecamatan Kei Besar Utara Barat berupa daerah berbukit-bukit yang memiliki luas daratan 156,81 km² yang terletak pada ketinggian 0 – 710 meter di atas permukaan laut.

Kecamatan Kei Besar Utara Barat terletak pada 5°12'19" – 5°36'17" Lintang Selatan dan 132°56'45" – 133°10'16" Bujur Timur. Luas daratan Kecamatan Kei Besar Utara Barat adalah 156,81 km².

Berdasarkan posisi geografisnya, Kecamatan Kei Besar Utara Barat memiliki batas-batas: Utara – Laut Banda; Selatan – Kecamatan Kei Besar; Barat – Kota Tual; Timur – Kecamatan Kei Besar Utara Timur.

Geologi

Menurut peta geologi Indonesia [1965], pulau/kepulauan di Maluku Tenggara terbentuk/tersusun dari tanah dan batuan yang tercatat sebanyak 3 jenis tanah dan 5 jenis batuan, secara lengkap dapat dilihat pada Tabel 1.2.3.

Iklim

Iklim dipengaruhi oleh Laut Banda, Laut Arafura dan Samudera Hindia juga dibayangi oleh Pulau Irian di bagian

DESCRIPTION

Based on its topography, Kei Besar Utara Barat Subdistrict is a hilly area of 156,81 km² located between 0 - 710 meters above the sea level.

Kei Besar Utara Barat Subdistrict is located between 5°12'19" – 5°36'17" south latitude and 132°56'45" – 133°10'16" east longitude. Kei Besar Utara Barat Subdistrict area shaped in land by 156,81 km².

In terms of geographic position, Kei Besar Utara Barat Subdistrict has boundaries as follows: North – Banda Sea; South – Kei Besar Subdistrict; West – Tual Municipality; East – Kei Besar Utara Timur Subdistrict.

Geology

Based on Indonesian geology map [1965], island/archipelago in the Regency of Maluku Tenggara are formed by 3 kinds soil and 5 kinds rock (Table 1.2.3).

Climate

The Climate is influenced by Banda Sea, Arafura Sea and Hindia Ocean, and also by Irian Island in the eastern part,

timur dan Benua Australia di bagian selatan, sehingga sewaktu-waktu terjadi perubahan.

a. Tipe Iklim

Berdasarkan klasifikasi Agroklimate menurut OLDEMAN, IRSAL dan MULADI [1981], Kecamatan Kei Besar Utara Barat termasuk dalam Zone C2 dengan jumlah bulan basah 5-6 bulan dan bulan kering 4-5 bulan .

b. Musim

1. Keadaan musim teratur, musim timur berlangsung dari bulan April sampai Oktober. Musim ini adalah musim kemarau. Musim barat berlangsung dari bulan Oktober sampai April. Curah hujan terbesar terjadi pada bulan Desember sampai Februari.
2. Musim pancaroba jatuh pada bulan Maret/April dan Oktober/November.
3. Bulan April sampai Oktober, bertiup angin timur tenggara. Angin kencang bertiup pada bulan Januari dan Februari diikuti dengan hujan deras dan laut bergelora.

and Australian continent in the southern part, so that there is an uncertainty on seasonal transition period.

a. *Type of Iklim*

Based on Agroclimate Classification by OLDEMAN, IRSAL and MULADI [1981], District of Kei Besar is classified in Zone C2 with number of wet month 5-6 months and dry month 4-5 months.

b. *Season*

1. *Regularly, East Wind Season start from April to October. This season is a dry season. West Wind Season start from October to April. December to February is the period with heaviest rainfall.*
2. *Seasonal transitions fall in March/April and October/November.*
3. *From April to October wind blows East and South East. Hard wind blows in January and February followed by heavy rain and rough sea.*

- | | |
|---|--|
| <p>4. Bulan April sampai September bertiup angin timur, tenggara dan selatan sebanyak 91% dengan angin tenggara dominan 61% .</p> <p>5. Bulan Oktober sampai Maret bertiup angin barat laut sebanyak 50% dengan angin barat laut dominan 28%.</p> | <p>4. <i>During April to September 91% wind blows east, south east and south with south east wind 61% dominance.</i></p> <p>5. <i>From October to March blows north west wind 50% with north west dominance 28%.</i></p> |
|---|--|

c. Curah Hujan

Tahun 2015 curah hujan yang tercatat di stasiun Meteorologi Dumatubun Langgur adalah 2.315,20 mm per tahun atau rata-rata 192,93 mm per bulan, dengan jumlah hari hujan sebanyak 175 hari atau rata-rata 15 hari hujan per bulan

c. *Rain Fall*

In 2015, rain fall that recorded at Dumatubun Langgur Meteorology Station is 2.315,20 mm per year or 192,93 mm per month in average, with rainy 175 days or 15 rainy days average per month.

d. Suhu, Kelembaban, Penyinaran Matahari dan Tekanan Udara

1. Suhu rata-rata untuk tahun 2015 sesuai data dari Stasiun Meteorologi Dumatubun Langgur adalah 26,83°C dengan suhu minimum 23,45°C dan maksimum 30,88°C.
2. Kelembaban rata-rata 84,50%, penyinaran matahari rata-rata 49,01% dan tekanan udara rata-rata 1.012,30 milibar

d. *Temperature, Humadity, Solar Illumination and Athmospheric Pressure*

1. *Average temperature in 2015 according to data from Dumatubun Langgur Meteorology Station is 26,83°C with minimum temperature 23,45°C and maximum temperature 30,88°C.*
2. *The average humadity is 84,50%, solar Illumination average 49,01% and temperature average 1.012,30 milibar.*

Hidrologi

a. Sungai

Banyak sungai yang mengalir di Kecamatan Kei Besar Utara Barat, dapat terlihat pada Tabel 1.1.6.

b. Danau

Tidak ada danau yang terletak di Kecamatan Kei Besar Utara Barat.

Banyaknya gempa bumi yang tercatat serta frekuensi gempa dari Stasiun Geofisika Tual dapat dilihat pada Tabel 1.2.1 dan Tabel 1.2.2

Hidrology

a. Rivers

Many rivers flowing in the District of Kei Besar Utara Barat, can be seen in Table 1.1.6.

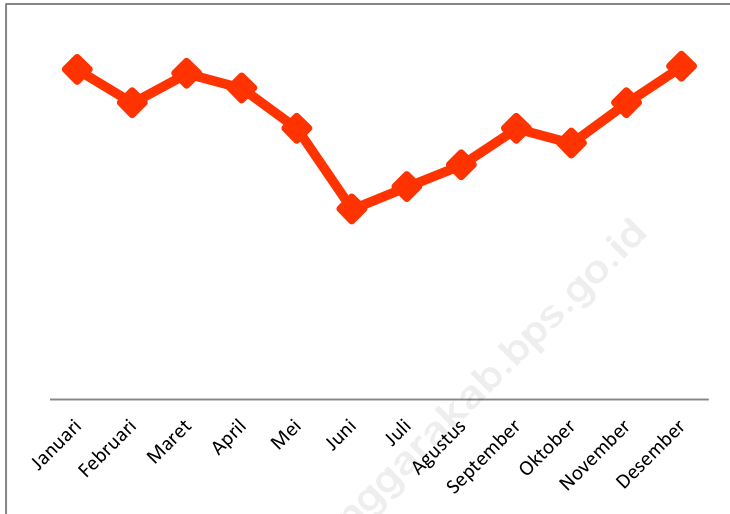
b. Lakes

There's no lake located on District of Kei Besar Utara Barat.

Earthquakes frequency recorded in Tual Geophysics Station can be seen in the Table 1.2.1 and Table 1.2.2

<http://malukutenggarakab.bps.go.id>

Gambar 1 Banyaknya Gempa Lokal yang Tercatat pada Stasiun Geofisika Kota Tual, 2015
Picture **Number of Local Earthquakes Recorded at Geophysics of Tual, 2015**



1.1 GEOGRAFI/GEOGRAPHY

Tabel 1.1.1 **Letak Geografis Desa di Kecamatan Kei Besar Utara Barat, 2015**
Table *Geographical Location of Villages in Kei Besar Utara Barat Subdistrict, 2015*

	Desa <i>Villages</i>	Pulau <i>Island</i>
	(1)	(2)
1.	Weer Ohoinam	P. Yut
2.	Weer Ohoiker	P. Yut
3.	Weer Frawaf	P. Yut
4.	Faa	P. Yut
5.	Dangarat	P. Yut
6.	Ohoituf	P. Yut
7.	Hangur	P. Yut
8.	Ngurwalek	P. Yut
9.	Uwat	P. Yut
10.	Uwat Wear	P. Yut
11.	Uwat Reyaan	P. Yut
12.	Mun Ohoitadium	P. Yut
13.	Mun Werfan	P. Yut
14.	Mun Ohoiir	P. Yut
15.	Mun Esoy	P. Yut
16.	Mun Kahar	P. Yut
17.	Mun Ngurditwain	P. Yut
18.	Ad Wearaur	P. Yut
19.	Ad Ngurwul	P. Yut
20.	Ad Ohoiwaf	P. Yut
21.	Laar	P. Yut
22.	Hoor Islam	P. Yut
23.	Hoor Kristen	P. Yut
24.	Waer	P. Yut
25.	Waerat	P. Yut

Sumber/Source: Kepala/Pejabat Desa / Chiefs / Officials Villages

Tabel 1.1.2 Luas Wilayah Kecamatan Kei Besar Utara Barat, 2015
Table Total Area of Kei Besar Utara Barat Subdistrict, 2015

Kecamatan Subdistrict	Luas Daratan Land Area Width [KM ²]	Luas Perairan Sea Area Width [KM ²]	Luas Total Total Area Width [KM ²]
(1)	(2)	(3)	(4)
Kei Besar Utara Barat	158,81	351,58	510,39

Sumber / Source: Bappeda Kabupaten Maluku Tenggara / Bappeda of Maluku Tenggara Regency

Tabel 1.1.3 Nama-nama Pulau Besar dan Status Didiami/Kosong dan Wilayah Desa di Kecamatan Kei Besar Utara Barat, 2015
Table Big Islands Names and Lived/Empty Status and Village Area in Kei Besar Utara Barat Subdistrict, 2015

Pulau Island	Desa Villages	Didiami/Kosong Lived/Empty
(1)	(2)	(3)
P. Kei Besar / P. Nuhuyut	Semua Desa	√

Sumber / Source: Kantor Kecamatan Kei Besar Utara Barat / Office of Kei Besar Utara Barat Subdistrict

Tabel 1.1.4 **Klasifikasi Golongan Umur Beberapa Pulau/Kepulauan di Kecamatan Kei Besar Utara Barat**
Group Ages Clasifications some Islands/Archipelego in Kei Besar Utara Barat Subdistrict

Nama Kepulauan <i>Name of Archipelago</i>	Klasifikasi <i>Classification</i>	Umur [Juta Tahun] <i>Ages [Million Year]</i>
(1)	(2)	(3)
Kepulauan Kei / <i>Kei Island</i>	Politoceen	70
	Neogen	50
	Kwartir/Polistoceen	1

Sumber / Source: Bappeda Kabupaten Maluku Tenggara / *Bappeda of Maluku Tenggara Regency*

Tabel 1.1.5 **Distribusi Jenis Tanah/Batuan pada Kepulauan di Kecamatan Kei Besar Utara Barat**
Distribution Kinds of Land/Rock at Archipelago in Kei Besar Utara Barat Subdistrict

Nama Kepulauan <i>Name of Archipelago</i>	Klasifikasi <i>Classification</i>	Umur [Juta Tahun] <i>Ages [Million Year]</i>
(1)	(2)	(3)
Kepulauan Kei / <i>Kei Island</i>	Politoceen	70
	Neogen	50
	Kwartir/Polistoceen	1

Sumber / Source: Bappeda Kabupaten Maluku Tenggara / *Bappeda of Maluku Tenggara Regency*

Tabel 1.1.6 Nama-nama Sungai menurut Letaknya di Kecamatan Kei Besar Utara Barat
Names and Location by Rivers in Kei Besar Utara Barat Subdistrict

Nama Sungai <i>Name of Rivers</i>	Letak Desa <i>Village Location</i>
(1)	(2)
Kalbon	Hangur
Wan Haubeb	Dangarat
Abiyol	Ngurwalek
Weriar, Kilwair	Uwat Wear
Werhoar	Mun Ohoitadium
Ho Ir	Mun Ohoiir
Weraur	Ngurwul
Kesair, Sohon	Ad Ohoiwab
Ngilyau, Adiu	Waer
Werwadan, Wernarak	Laar
Kohoniun	Hoor Kristen
Hongiar	Hoor Islam, Hoor Kristen
Ad	Ad Weraur
Air, Karang	Weer Frawav
Wear Nam, Falel Hoat	Weer Ohoinam

Sumber/Source: Kepala/Pejabat Desa / Chiefs / Officials Villages

1.2 IKLIM/CLIMATE

Tabel 1.2.1 Banyaknya Gempa Bumi yang Tercatat pada Stasiun Geofisika Tual menurut Bulan, 2015
Number of Earthquakes Recorded at Geophysics Station of Tual by Monthly, 2015

Bulan Month	Gempa Earthquakes		Local Magnitude		Gempa yang dirasakan Earthquakes to be notice	Efisien Eficient
	Lokal Local	Jauh Long	M \geq 4	M $<$ 4		
(1)	(2)	(3)	(4)	(5)	(6)	(7)
Januari	90	15	73	32	2	98,74
Februari	81	16	69	28	-	100
Maret	89	12	78	23	-	100
April	85	26	80	31	-	100
Mei	74	10	69	15	-	100
Juni	52	9	46	15	-	100
Juli	58	8	50	16	-	100
Agustus	64	11	61	14	-	100
September	74	7	62	19	-	100
Oktober	70	6	54	27	-	100
November	81	9	64	26	-	100
Desember	91	5	72	24	-	100
2015	909	134	778	270	2	99,90
2014	1 141	206	781	629	2	99,89
2013	1 027	272	488	536	1	99,67
2012	1 035	188	544	697	3	99,72

Sumber/source : Stasiun Geofisika Tual

Tabel 1.2.2 Jumlah Gempa Bumi yang Tercatat menurut Jarak di Stasiun Geofisika Tual, 2015
Table *Number of Earthquakes Recorded by Distance in Geophysics Station of Tual, 2015*

Bulan Month	Jarak Dalam Derajat Distance in Degree				
	0 ⁰ – 1 ⁰	1 ⁰ – 2 ⁰	2 ⁰ – 3 ⁰	3 ⁰ – 4 ⁰	> 4
(1)	(2)	(3)	(4)	(5)	(6)
Januari	6	10	31	26	32
Februari	7	11	22	19	38
Maret	3	17	21	22	38
April	2	16	16	26	51
Mei	8	26	12	18	37
Juni	3	15	14	7	22
Juli	14	4	13	18	17
Agustus	1	13	17	16	28
September	7	13	12	18	31
Oktober	3	20	29	8	21
November	7	16	23	19	25
Desember	5	14	23	40	14
2015	66	175	233	237	354

Catatan/ Note : 1⁰ = 111 Km

Sumber/source : Stasiun Geofisika Tual

Tabel 1.2.3 Data Klimatologi Bulanan Stasiun Meteorologi Dumatubun Langgur, 2015
Monthly Climate Data Recorded at the Dumatubun Langgur Meteorology Station, 2015

Bulan Month	Suhu/Temperature ° C			Jumlah Curah Hujan Rain fall [mm]	Jumlah Hari Hujan Rain Days	Rata2 Penyi- naran Matahari Average Solar Illumin- ation [%]
	Rata-rata Average	Maksi- mum Maxi- mal	Mini- mum Minimal			
(1)	(2)	(3)	(4)	(5)	(6)	(7)
Januari	28,00	30,60	24,30	520,20	27	20,90
Februari	25,10	30,70	23,70	409,50	23	49,20
Maret	28,10	30,80	24,30	434,10	25	60,30
April	26,90	30,90	24,40	328,10	26	62,20
Mei	28,30	31,70	24,80	76,90	9	85,40
Juni	25,90	30,00	24,20	138,30	23	27,00
Juli	26,00	30,00	23,10	26,70	10	60,50
Agustus	25,70	29,20	21,80	2,90	2	83,10
September	26,50	29,80	21,70	-	-	56,40
Oktober	27,10	31,40	22,10	-	-	21,40
November	27,10	33,20	23,20	43,10	4	29,60
Desember	27,90	32,30	23,80	335,40	26	32,20
2015	26,83	30,88	23,45	2 315,2	175	49,01

Lanjutan/*Continued*

Bulan <i>Month</i>	Tekanan Udara Rata2 <i>Average Atmos- pheric Pressure[mb]</i>	Kelembaban Udara <i>Average Relative Humidity [%]</i>	Angin/ <i>Wind</i>			
			Kecepatan Rata2 <i>Average Speed [Knot]</i>	Arah Terbanyak <i>Prevailing Direction</i>	Kecepatan Terbesar <i>Max Speed</i>	Arah <i>Direct -ion</i>
(1)	(8)	(9)	(10)	(11)	(12)	(13)
Januari	1 009,60	88,00	2,20	300	12,00	290
Februari	1 010,20	86,00	2,10	calm	30,00	310
Maret	1 011,00	87,00	2,50	calm	16,00	310
April	1 010,30	89,00	0,80	calm	12,00	130
Mei	1 010,70	81,00	5,30	130	14,00	130
Juni	1 012,00	88,00	5,00	130	22,00	120
Juli	1 014,20	88,00	5,00	130	17,00	130
Agustus	1 014,60	87,00	5,00	130	16,00	140
September	1 014,40	75,00	3,20	130	15,00	130
Oktober	1 015,00	80,00	1,40	calm	14,00	120
November	1 014,60	80,00	0,70	calm	12,00	40
Desember	1 011,00	85,00	0,50	calm	22,00	300
2015	1 012,30	84,50	2,83	130	16,83	179

Sumber/*source* : Stasiun Meteorologi Dumatabun Langgur

PEMERINTAHAN
Government

2



PENJELASAN TEKNIS

1. Kecamatan adalah pembagian wilayah administrasi di Indonesia di bawah kabupaten atau kota. Kecamatan terdiri atas desa-desa atau kelurahan.

TECHNICAL NOTES

1. *Subdistrict is the division of administrative regions in Indonesia under the regency or city. Subdistrict consists of the villages or kelurahan.*

<http://malukutenggarakab.bps.go.id>

ULASAN

DESCRIPTION

Sejarah Singkat

Perkembangan jumlah penduduk, desa, serta potensi sosial ekonomi budaya di Kecamatan Kei Besar mendorong terbentuknya kecamatan baru, agar memperpendek rentang kendali pemerintahan dan meningkatkan pelayanan publik kepada masyarakat.

Kecamatan Kei Besar Utara Barat merupakan kecamatan hasil pemekaran dari Kecamatan Kei Besar, terbentuk pada tahun 2012 berdasarkan Peraturan Daerah (Perda) Pemerintah kabupaten Maluku Tenggara No. 9 Tahun 2012.

Kecamatan yang beribukota di desa Uwat ini terdiri dari 25 desa, dan kesemuanya berada di pesisir barat Pulau Kei Besar.

Pemerintahan Desa

Kecamatan Kei Besar Utara Barat terbagi menjadi 25 Desa dan kesemuanya berada di daerah perdesaan.

Tingkat perkembangan desa di Kecamatan Kei Besar Utara Barat pada tahun 2014 dapat dilihat dari klasifikasi desa (Tabel 2.1.3) yang terdiri dari 1 Desa Swakarya dan 24 desa Swadaya.

Population growth, rural development, socio-economic and cultural potential in District of Kei Besar has encouraged the formation of new district, in order to shorten the span of government control and improved the public services to people.

Subdistrict of Kei Besar Utara Barat is the subdistrict, result of the division of Subdistrict of Kei Besar which was formed in 2012 based on Regional Regulation (Perda) of Regency of Maluku Tenggara's Government No 9 Tahun 2012.

The capital subdistrict is Uwat. This district consist of 25 villages which all are located in west coast of Kei Besar Island.

Village Government

District of Kei Besar Utara Barat is consisted 25 villages which all are located in rural area.

Village growth in District of Kei Besar Utara Barat in 2014 can be seen from the village classification (Table 2.1.3) as follows 1 Swakarya Village and 24 Swadaya Villages.

2.1 PEMERINTAHAN/*GOVERNMENT*

Tabel 2.1.1. Nama-nama Camat Kei Besar Utara Barat dan Masa Jabatannya
Table *Names of District Major of Kei Besar Utara Barat and Serving Periods*

<i>Masa Jabatan Period</i>	<i>Nama Name</i>	<i>Lama Menjabat Period Length</i>
1	2	3
2014 - sekarang	Kores Rahakorat, S.Sos	2

Sumber/*Source*: Kantor Kecamatan Kei Besar Utara Barat

Tabel 2.1.2 Nama-nama Kepala Desa menurut Umur dan Pendidikan Terakhir di Kecamatan Kei Besar Utara Barat, 2016
Names of Village Chiefs by Age and Education in Kei Besar Utara Barat Subdistrict, 2016

	Desa Villages	Nama Name	Umur Age	Pendidikan Education
	(1)	(2)	(3)	(4)
1	Weer Ohoinam	Moh. Yani Rahawarin	50	S2
2	Weer Ohoiker	Mansur Rabrusun	61	SMP
3	Weer Frawaf	Mohamad Nur Rahayaan	47	SMA
4	Faa	Moh. Haris Rado	33	SMA
5	Dangarat	Jason Yehubebyanan	42	SMA
6	Ohoituf	Rufus Hunganwarin	47	S1
7	Hangur	Natalis Rado	66	SD
8	Ngurwalek	Robertus Materay	40	SMA
9	Uwat	Hasan Namsa	65	SD
10	Uwat Wear	Moh Akib Welerubun	85	SMA
11	Uwat Reyaan	Usman Tupan	43	SD
12	Mun Ohoitadium	Mohamad Rengur	42	SMK
13	Mun Werfan	Julius Faubun	75	SD
14	Mun Ohoiir	Falentinus Tutratan	42	SMP
15	Mun Esoy	Moses Renel	50	SMA
16	Mun Kahar	Mahmud Watubun	52	SD
17	Mun Ngurditwain	Usman Renngur	67	SD
18	Ad Wearaur	Welhelmus Renuw	67	SD
19	Ad Ngurwul	Derek Balyanan	43	SMA
20	Ad Ohoiwaf	Anna Elisabeth Rahawarin	50	PGAK
21	Laar	Mores Balubun	53	SMA
22	Hoor Islam	Jufri Tanarubun	50	SMK
23	Hoor Kristen	Melkias Hoor	60	SMP
24	Waer	Dominggus Petrus Tayanan	38	SMA
25	Waerat	Paulus Lasibyanan	49	SD

Sumber/Source: Kepala / Pejabat Desa

Tabel 2.1.3 **Klasifikasi Desa di Kecamatan Kei Besar Utara Barat, 2014**
Table ***Village Classification in District of Kei Besar Utara Barat, 2014***

	Nama Desa <i>Village</i>	Klasifikasi Desa <i>Village Classification</i>
	(1)	(2)
1	Weer Ohoinam	Swadaya
2	Weer Ohoiker	Swadaya
3	Weer Frawaf	Swadaya
4	Faa	Swadaya
5	Dangarat	Swadaya
6	Ohoituf	Swadaya
7	Hangur	Swadaya
8	Ngurwalek	Swadaya
9	Uwat	Swakarya
10	Uwat Wear	Swadaya
11	Uwat Reyaan	Swadaya
12	Mun Ohoitadium	Swadaya
13	Mun Werfan	Swadaya
14	Mun Ohoiir	Swadaya
15	Mun Esoy	Swadaya
16	Mun Kahar	Swadaya
17	Mun Ngurditwain	Swadaya
18	Adwearaur	Swadaya
19	Ad Ngurwul	Swadaya
20	Ad Ohoiwaf	Swadaya
21	Laar	Swadaya
22	Hoor Islam	Swadaya
23	Hoor Kristen	Swadaya
24	Waer	Swadaya
25	Waerat	Swadaya

Sumber/Source: BPPMD Kabupaten Maluku Tenggara

Tabel 2.1.4 Nama-nama Partai Politik yang Aktif di Kecamatan Kei Besar Utara Barat, 2015
Table **Active Political Parties in Kei Besar Utara Barat Subdistrict, 2015**

Nama Parpol Political Party
(1)
1. NASDEM

Sumber/Source: Kantor Kecamatan Kei Besar Utara Barat

<http://malukutenggarakab.bps.go.id>

PENDUDUK

Population

<http://malukutenggara.com.id>

3



PENJELASAN TEKNIS

1. Sumber utama data kependudukan adalah sensus penduduk yang dilaksanakan setiap sepuluh tahun sekali. Sensus penduduk telah dilaksanakan sebanyak enam kali sejak Indonesia merdeka, yaitu tahun 1961, 1971, 1980, 1990, 2000, dan 2010.

Di dalam sensus penduduk, pencacahan dilakukan terhadap seluruh penduduk yang berdomisili di wilayah teritorial Indonesia termasuk warga negara asing kecuali anggota korps diplomatik negara sahabat beserta keluarganya.

Metode pengumpulan data dalam sensus dilakukan dengan wawancara antara petugas sensus dengan responden dan juga melalui *e-census*. Pencatatan penduduk menggunakan konsep usual residence, yaitu konsep di mana penduduk biasa bertempat tinggal. Bagi penduduk yang bertempat tinggal tetap dicacah di mana mereka biasa tinggal, sedangkan untuk penduduk yang tidak bertempat tinggal tetap dicacah di tempat di mana mereka ditemukan petugas sensus pada malam 'Hari Sensus'. Termasuk penduduk yang tidak bertempat tinggal tetap adalah

TECHNICAL NOTES

1. *The main source of demographic data is population census, which is conducted every ten years. Population Census has been conducted six times since Indonesia's independence: 1961, 1971, 1980, 1990, 2000, and 2010.*

The population census enumerates all residents who domicile in the entire territory of Indonesia including foreign citizens except the diplomatic corps members and their families.

The method of data collection in a population census involves interviewing respondents and conducting e-census. Enumeration of the population uses the concept of "usual residence", which is the concept of "places where people usually live". De jure was applied to the permanent residents, while de facto was applied to non-permanent residents. The permanent residents were enumerated in place where they normally live, the non-permanent residents were enumerated where they were found by the enumerators, on the night of 'Census Date'. The non permanent residents include homeless people, ship crew, boat people, remote

POPULATION

tuna wisma, awak kapal berbendera Indonesia, penghuni perahu/rumah apung, masyarakat terpencil/terasing, dan pengungsi. Bagi mereka yang mempunyai tempat tinggal tetap dan sedang bepergian ke luar wilayah lebih dari enam bulan, tidak dicacah di tempat tinggalnya, tetapi dicacah di tempat tujuannya. Untuk tahun yang tidak dilaksanakan sensus penduduk, data kependudukan diperoleh dari hasil proyeksi penduduk. Proyeksi penduduk merupakan suatu perhitungan ilmiah yang didasarkan pada asumsi dari komponen-komponen perubahan penduduk, yaitu kelahiran, kematian, dan migrasi. Proyeksi penduduk Indonesia 2010–2035 menggunakan data dasar penduduk hasil SP2010.

2. **Penduduk Indonesia** adalah semua orang yang berdomisili di wilayah teritorial Indonesia selama 6 bulan atau lebih dan atau mereka yang berdomisili kurang dari 6 bulan tetapi bertujuan menetap.
3. **Laju pertumbuhan penduduk** adalah angka yang menunjukkan persentase penambahan penduduk dalam jangka waktu tertentu.

area community, and internally displaced persons. Those who had permanent residence and had been travelling away from their home for six months or more were not enumerated in their permanent place, but in the place where they were during the census.

For the periods where the population census is not conducted, population projection is done to estimate population during those years. The population projection is an estimate based on the demographic components, such as birth, death, and migration. Indonesia's 2010–2035 population projection used the 2010 Population Census as the base population.

2. **The population of Indonesia** are all residents of the entire territory of Indonesia who have stayed for six months or longer, and those who intended to stay more than six months even though their length of stay is less than six months.
3. **The growth rate of population** is the number that show percentage of population growth within a specified period.

- | | |
|--|---|
| <p>4. Kepadatan penduduk adalah rasio banyaknya penduduk per kilometer persegi.</p> | <p>4. Population density is ratio of population per square kilometer.</p> |
| <p>5. Rasio jenis kelamin adalah perbandingan antara penduduk laki-laki dan penduduk perempuan pada suatu wilayah dan waktu tertentu. Biasanya dinyatakan dengan banyaknya penduduk laki-laki untuk 100 penduduk perempuan.</p> | <p>5. Sex ratio is the ratio of males population to females population in a given area and time, usually expressed as the number of males for every 100 females.</p> |
| <p>6. Distribusi penduduk adalah pola persebaran penduduk di suatu wilayah, baik berdasarkan batas-batas geografis maupun berdasarkan batas-batas administrasi pemerintahan.</p> | <p>6. Population distribution is the pattern of population distribution in an area, either by geographic boundaries or by government administrative boundaries.</p> |
| <p>7. Komposisi penduduk adalah pola persebaran penduduk menurut karakteristiknya, contoh: penduduk menurut kelompok umur, penduduk menurut jenis kelamin</p> | <p>7. Population composition is the pattern of population distribution by its characteristics, example: population by age group, population by sex</p> |

POPULATION

ULASAN

Hasil proyeksi menunjukkan bahwa jumlah penduduk di Kecamatan Kei Besar Utara Barat pada tahun 2015 adalah sebanyak 7.443 jiwa yang terdiri dari laki-laki sebanyak 3.650 jiwa dan perempuan sebanyak 3.793 jiwa.

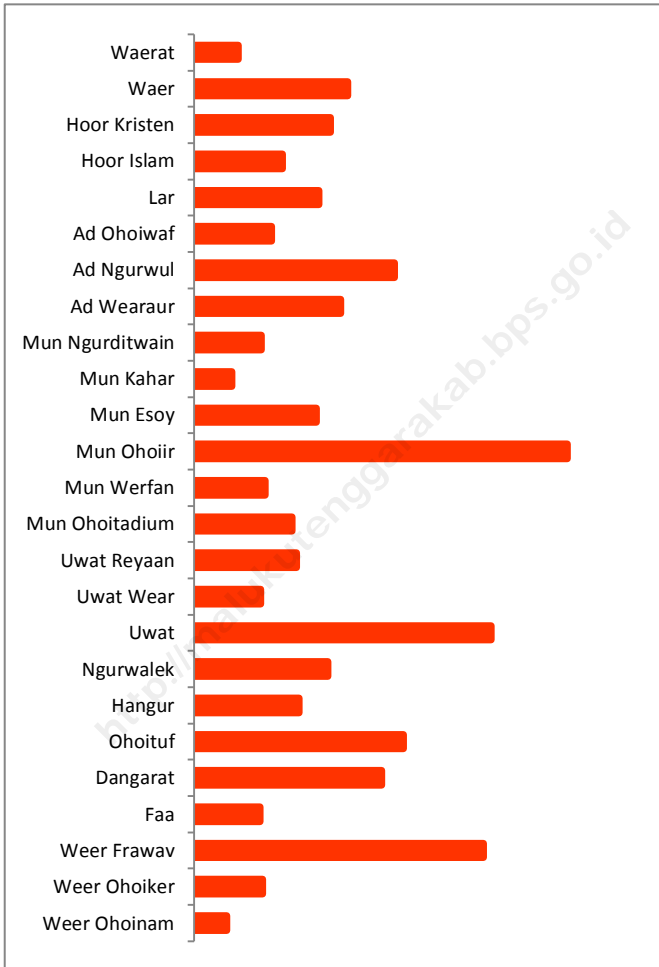
Rasio Jenis Kelamin Kecamatan Kei Besar Utara Barat pada tahun 2015 sebesar 96. Hal ini berarti secara rata-rata perbandingan laki-laki dan perempuan di kecamatan ini adalah 96 : 100 atau dapat pula dikatakan pada tahun 2015 di Kecamatan Kei Besar Utara Barat untuk setiap 100 orang perempuan terdapat 96 orang laki-laki.

DESCRIPTION

The projections shows that the population of Kei Besar Utara Barat Districts in 2015 is 7.443 people, with consist of 3.650 males and 3.793 females.

Sex Ratio of Kei Besar Utara Barat District in 2015 is 96. It means that averagely the ratio of males to females in this district is 96 to 100 or it can also be said that for every 100 females there is 96 males averagely in 2015.

Gambar 2 **Proyeksi Penduduk Kecamatan Kei Besar Utara Barat, 2015**
Picture **Population Projection of Kei Besar Utara Barat Subdistrict, 2015**



POPULATION

3.1 KEPENDUDUKAN/POPULATION

Tabel 3.1.1 Jumlah Penduduk Menurut Desa di Kecamatan Kei Besar Utara Barat, 2014 dan 2015
Table Population by Villages in Kei Besar Utara Barat Subdistrict, 2014 and 2015

	Desa Villages	Jumlah Penduduk Population	
		2014	2015
	(1)	(3)	(4)
1.	Weer Ohoinam	74	74
2.	Weer Ohoiker	155	155
3.	Weer Frawav	651	653
4.	Faa	148	148
5.	Dangarat	422	423
6.	Ohoituf	471	472
7.	Hangur	236	236
8.	Ngurwalek	301	302
9.	Uwat	669	670
10.	Uwat Wear	150	150
11.	Uwat Reyaan	231	231
12.	Mun Ohoitadium	220	221
13.	Mun Werfan	159	160
14.	Mun Ohoiir	841	843
15.	Mun Esoy	274	276
16.	Mun Kahar	85	85
17.	Mun Ngurditwain	152	152
18.	Ad Wearaur	330	330
19.	Ad Ngurwul	450	452
20.	Ad Ohoiwaf	175	175
21.	Lar	281	282
22.	Hoor Islam	199	199
23.	Hoor Kristen	307	307
24.	Waer	346	347
25.	Waerat	100	100
	Kei Besar Utara Barat	7 427	7 443

Sumber/Source: Proyeksi Penduduk, BPS

Tabel 3.1.2 Jumlah Penduduk dan Rasio Jenis Kelamin Menurut Desa di Kecamatan Kei Besar Utara Barat, 2015
Population and Sex Ratio by Villages in Kei besar Utara Barat Subdistrict, 2015

	Desa <i>Villages</i>	Jenis Kelamin <i>Gender</i>			Rasio Jenis Kelamin <i>Sex Ratio</i>
		Laki-Laki <i>Male</i>	Perempuan <i>Female</i>	Jumlah <i>Total</i>	
	(1)	(2)	(3)	(4)	(5)
1.	Weer Ohoinam	38	36	74	106
2.	Weer Ohoiker	75	80	155	94
3.	Weer Frawav	319	334	653	96
4.	Faa	72	76	148	95
5.	Dangarat	207	216	423	96
6.	Ohoituf	247	225	472	110
7.	Hangur	116	120	236	97
8.	Ngurwalek	147	155	302	95
9.	Uwat	308	362	670	85
10.	Uwat Wear	68	82	150	83
11.	Uwat Reyaan	111	120	231	93
12.	Mun Ohoitadium	104	117	221	89
13.	Mun Werfan	78	82	160	95
14.	Mun Ohoiir	415	428	843	97
15.	Mun Esoy	136	140	276	97
16.	Mun Kahar	37	48	85	77
17.	Mun Ngurditwain	77	75	152	103
18.	Ad Wearaur	157	173	330	91
19.	Ad Ngurwul	228	224	452	102
20.	Ad Ohoiwaf	92	83	175	111
22.	Lar	142	140	282	101
23.	Hoor Islam	109	90	199	121
24.	Hoor Kristen	143	164	307	87
25.	Waer	177	170	347	104
	Kei Besar Utara Barat	3 650	3 793	7 443	96

Sumber/Source: Proyeksi Penduduk, BPS

SOSIAL

Social

4



PENJELASAN TEKNIS

1. **Jalur Pendidikan di Indonesia** terdiri atas 1) pendidikan formal, 2) pendidikan nonformal, dan 3) pendidikan informal yang ketiganya dapat saling melengkapi dan memperkaya (Undang-Undang No. 20 Tahun 2013 tentang Sistem Pendidikan Nasional).
2. **Jenjang Pendidikan Formal** terdiri atas pendidikan dasar, pendidikan menengah, dan pendidikan tinggi. Jenis pendidikan yang diajarkan mencakup pendidikan umum, kejuruan, akademik, profesi, vokasi, keagamaan, dan khusus.
 - a. Pendidikan Dasar berbentuk Sekolah Dasar (SD) dan Madrasah Ibtidaiyah (MI) atau bentuk lain yang sederajat serta Sekolah Menengah Pertama (SMP) dan Madrasah Tsanawiyah (MTs), atau bentuk lain yang sederajat.
 - b. Pendidikan Menengah berbentuk Sekolah Menengah Atas (SMA), Madrasah Aliyah (MA), Sekolah Menengah Kejuruan (SMK), dan Madrasah Aliyah Kejuruan (MAK), atau bentuk lain yang sederajat.
 - c. Pendidikan Tinggi merupakan jenjang pendidikan setelah

TECHNICAL NOTES

1. **The Education System in Indonesia** consists of 1) a formal education, 2) non-formal education, and 3) informal education that all three can be complementary and enriching (Law No. 20 Year 2013 about The National Education System).
2. **The Formal Education Level** consists of primary education, secondary education, and high education. The kind of education that taught consists of general education, vocational, academic, professional, religious, and specific education.
 - a. The Primary Education consists of Elementary School and Islamic Elementary School or other equivalent forms and Junior High School and MTs, or other equivalent forms.
 - b. The Secondary Education consists of the senior high school, MA, Vocational School, and Vocational Madrasah Aliyah, or other equivalent forms.
 - c. The High Education consists of the education level after the secondary education that consists of diplomas, bachelor,

pendidikan menengah yang mencakup program pendidikan diploma, sarjana, magister, spesialis, dan doktor yang diselenggarakan oleh perguruan tinggi. Perguruan tinggi dapat berbentuk akademi, politeknik, sekolah tinggi, institut, atau universitas.

master, specialist, and doctoral degrees that are held by the college. The colleges can be academy, polytechnic, high school, institute, or university.

3. **Rumah Sakit** adalah tempat pemeriksaan dan perawatan kesehatan, biasanya berada di bawah pengawasan dokter/tenaga medis, yang melayani penderita yang sakit untuk berobat rawat jalan atau rawat inap.

3. **Hospital** is a place for health check, usually controlled/supervised by doctors/medical personnel to serve the ill patients to get outpatient or inpatient treatment services.

4. **Poliklinik** adalah sarana kesehatan yang dipakai untuk pelayanan berobat jalan, biasanya berada di bawah pengawasan dokter/tenaga medis.

4. **Polyclinic** is a health facility in which to get outpatient services, usually under the control of doctor/medical personnel.

5. **Puskesmas (Pusat Kesehatan Masyarakat)** adalah unit pelaksana teknis dinas kesehatan kabupaten/kota yang mempunyai fungsi utama sebagai penyelenggara pelayanan kesehatan tingkat pertama. Wilayah kerja puskesmas maksimal adalah satu kecamatan dan untuk dapat menjangkau wilayah kerjanya, puskesmas mempunyai jaringan pelayanan yang meliputi unit

5. **Public Health Center** is technical implementation unit of regency health department that have the primary function as a first-level health care providers. The working area standard of public health center is one district and to reach their working areas, public health centers have a service network covering subsidiary of public health

Puskesmas Pembantu (Pustu), unit Puskesmas Keliling (Puskel), dan unit bidan desa/komunitas (Peraturan Menteri Kesehatan RI No. 75 Tahun 2014 Tentang Pusat Kesehatan Masyarakat).

center, mobile public health center units, and midwife units (Regulation of the Minister of Health of Indonesia Number 75 Year 2014 about Public Health Center).

6. **Apotek** adalah suatu tempat tertentu yang digunakan untuk melakukan pekerjaan kefarmasian, dan penyaluran/penjualan obat atau bahan farmasi dan perbekalan kesehatan lainnya kepada masyarakat yang dikelola oleh tenaga apoteker (Peraturan Menteri Kesehatan RI No. 1332 Tahun 2002 Tentang Perubahan Atas Peraturan Menteri Kesehatan RI No. 922/MENKES/PER/X/1993 Tentang Ketentuan dan Tata Cara Pemberian Izin Apotek).
6. **Pharmacy** is a specific place that is used for pharmaceutical jobs, and distribution/sale of drugs/pharmaceuticals and other medical supplies to people that are administered by trained pharmacist (Regulation of the Minister of Health of Indonesia Number 1332 Year 2002 about the Changes of Regulation of the Minister of Health of Indonesia Number 922/MENKES/PER/X/1993 about Pro- vision and Procedures for Administration of Licensed Pharmacies).
7. **Imunisasi** adalah memasukkan kuman atau racun penyakit tertentu yang sudah dilemahkan (vaksin) ke dalam tubuh dengan cara disuntik atau diminum (diteteskan dalam mulut) dengan maksud agar terjadi kekebalan tubuh terhadap penyakit tersebut.
7. **Immunization** is putting enervated microbe of a certain disease into human body by injection or drinking (dropping into mouth) to make the body immune to that disease.
8. **BCG (Bacillus Calmette Guerin)** merupakan vaksinasi untuk mencegah penyakit TBC, diberikan
8. **BCG (Bacillus Calmette Guerin)** is a vaccine to prevent TBC disease, given to newborns or children, by

pada bayi baru lahir atau anak, dengan suntikan pada kulit pangkal lengan atas. Bekas suntikan kemudian akan membentuk tonjolan kecil jaringan parut pada kulit lengan atas. Suntikan BCG diberikan kepada anak sebanyak 1 kali.

injection at the base of the skin of the upper arm. Injection site will form little bumps of scar tissue in the skin of the upper arm. BCG injections given to children 1 times.

9. **DPT (Difteri, Pertusis, Tetanus)** merupakan vaksin untuk mencegah penyakit Difteri, Pertusis, dan Tetanus yang diberikan pada bayi berumur 3 bulan ke atas, dengan suntikan pada paha, diulang 1 bulan dan 2 bulan kemudian, sehingga suntikan imunisasi DPT lengkap pada balita berjumlah 3 kali (kadang-kadang selang waktu antar suntikan bisa lebih dari 1 bulan).
10. **Polio** merupakan vaksin untuk mencegah penyakit polio yang diberikan pada bayi berumur 3 bulan ke atas, dengan memberikan 3 tetes cairan vaksin berwarna merah muda atau putih ke dalam mulut anak, diberikan biasanya bersama-sama DPT. Imunisasi polio lengkap pada balita berjumlah 3 kali.
11. **Campak/morbilli** merupakan vaksin untuk mencegah penyakit campak/morbilli, yang biasanya

9. **DPT (Diphtheria, Pertussis, Tetanus)** is a vaccine to prevent the diphtheria, pertussis, and tetanus disease, given to infants aged 3 months and above, with a shot in the thigh, repeated one month and two months later, so that the complete DPT immunization shots at toddler totaling 3 times (sometimes the time interval between injections can be more than 1 month).
10. **Polio** is a vaccine to prevent polio given to infants aged 3 months and above, by providing 3 drops of the liquid vaccine pink or white into a child's mouth, usually given with DPT vaccine. Complete polio immunization for infants 3 times.
11. **Measles / morbili** is a vaccine to prevent measles / morbili, which is usually given to infants aged 9 to

diberikan pada bayi berumur 9 sampai 12 bulan, dengan suntikan di bawah kulit pada paha sebanyak 1 kali.

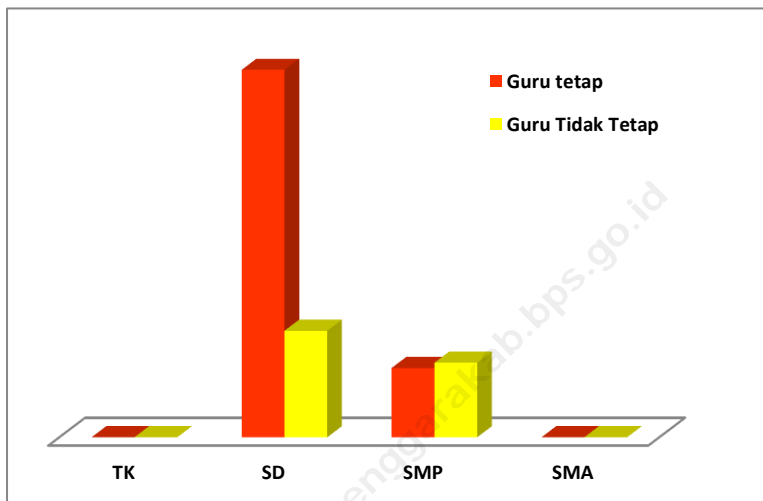
12. **Hepatitis B** adalah suntikan secara intramuskular (suntikan ke dalam otot) biasanya di paha yang diberikan pada bayi untuk mencegah penyakit Hepatitis B. Suntikan ini diberikan sebanyak 3 kali. Suntikan pertama diberikan pada bayi berumur 0 bulan, kedua pada bayi 1 bulan, dan ke 3 pada bayi 6 bulan.

12 months, by injection under the skin on the thighs 1 times.

12. **Hepatitis B** is by intramuscular injection (injection into a muscle) usually in the thigh that is given to infants to prevent Hepatitis B. These injections are given 3 times. The first injection given to infants aged 0 months, both in infants 1 month, and 3 on babies 6 months.

ULASAN	DESCRIPTION
<p data-bbox="165 225 277 245">Pendidikan</p> <p data-bbox="128 272 528 368">Keadaan Pendidikan di Kecamatan Kei Besar Utara Barat dapat dilihat dari (Tabel 4.1.1 s.d. Tabel 4.1.10).</p> <p data-bbox="128 421 528 699">Terdapat 16 Sekolah Dasar yang tersebar di hampir seluruh Desa di Kecamatan Kei Besar Utara Barat. Sekolah Menengah Pertama berjumlah 4 dan hanya berada di desa-desa tertentu. Selain itu, tidak terdapat Sekolah Menengah Atas atau Sekolah Menengah Kejuruan di kecamatan ini.</p>	<p data-bbox="605 225 710 245">Education</p> <p data-bbox="568 272 972 368"><i>Information about education in District of Kei Besar Utara Barat can be obtained from (Table 4.1.1 to 4.1.10).</i></p> <p data-bbox="568 389 972 671"><i>There are 16 Elementary Schools spread in almost all villages in District of Kei Besar Utara Barat. The number of Junior High Schools in District of Kei Besar Utara Barat is 4, and located in some certain villages. In addition, there are no Senior High Schools / Vocational High Schools in this district.</i></p>
<p data-bbox="165 767 269 788">Kesehatan</p> <p data-bbox="128 815 528 986">Pada tahun 2015, di Kecamatan Kei Besar Utara Barat terdapat 2 Puskesmas (rawat inap maupun tidak rawat inap), 6 puskesmas pembantu, 20 posyandu, dan 3 poskedes (Tabel 4.2.1).</p> <p data-bbox="128 1007 528 1177">Sedangkan untuk tenaga kesehatan hanya terdapat seorang dokter, 59 orang tenaga kesehatan, 5 bidan, 31 dukun terlatih dan 29 dukun tidak terlatih (Tabel 4.2.2).</p>	<p data-bbox="605 735 676 756">Health</p> <p data-bbox="568 783 972 991"><i>In 2015, there are 2 Public Health Centers (hospitalization or no hospitalization), 6 Supporting Public Health Centers and 20 Integrated Health Service Posts and 3 Rural Health Posts (Table 4.2.1).</i></p> <p data-bbox="568 1011 972 1182"><i>While, as health personnels, there are only 1 Doctors, 59 Paramedics, 5 Educated Midwives, 31 Trained Midwives and 29 Trained Midwives (Table 4.2.2).</i></p>
<p data-bbox="165 1241 236 1262">Agama</p> <p data-bbox="128 1289 528 1382">Jumlah tempat ibadah yang ada di Kecamatan Kei Besar Utara Barat dapat dilihat pada Tabel 4.3.1</p>	<p data-bbox="605 1241 692 1262">Religion</p> <p data-bbox="568 1289 972 1382"><i>The number of Worship Place in District of Kei Besar Utara Barat can be see on Table 4.3.1.</i></p>

Gambar 3 Jumlah Guru Tetap dan Tidak Tetap Menurut Jenjang Pendidikan di Kecamatan Kei Besar Utara, 2015
Picture **Number of Permanent and Temporary Teachers by School Levels in Kei Besar Utara Barat Subdistrict, 2015**



4.1 PENDIDIKAN/EDUCATION

Tabel 4.1.1 Jumlah Taman Kanak-kanak dan Ruang Kelasnya menurut Desa di Kecamatan Kei Besar Utara Barat, 2015
Number of Kindergartens and Classrooms by Villages in Kei Besar Utara Barat Subdistrict, 2015

	Nama Desa <i>Village</i>	Jumlah Taman Kanak-kanak <i>Number of Kindergartens</i>	Jumlah Ruang Kelas <i>Number of Classrooms</i>
	(1)	(2)	(3)
1	Weer Ohoinam	-	-
2	Weer Ohoiker	-	-
3	Weer Frawaf	-	-
4	Faa	-	-
5	Dangarat	-	-
6	Ohoituf	-	-
7	Hangur	-	-
8	Ngurwalek	-	-
9	Uwat	-	-
10	Uwat Wear	-	-
11	Uwat Reyaan	-	-
12	Mun Ohoitadium	-	-
13	Mun Werfan	-	-
14	Mun Ohoiir	-	-
15	Mun Esoy	-	-
16	Mun Kahar	-	-
17	Mun Ngurditwain	-	-
18	Ad Wearaur	-	-
19	Ad Ngurwul	-	-
20	Ad Ohoiwaf	-	-
21	Laar	-	-
22	Hoor Islam	-	-
23	Hoor Kristen	-	-
24	Waer	-	-
25	Waerat	-	-
	Jumlah / Total	1	1

Sumber/Source: Kepala / Pejabat Desa / Chiefs / Officials Villages

Tabel 4.1.2 Jumlah Sekolah Dasar menurut Status dan menurut Desa di Kecamatan Kei Besar Utara Barat, 2015
Table *Number of Elementary School by Status and by Villages in Kei Besar Utara Barat Subdistrict, 2015*

	Nama Desa <i>Village</i>	Negeri <i>State</i>	Swasta <i>Private</i>	Jumlah <i>Total</i>
	(1)	(2)	(3)	(4)
1	Weer Ohoinam	-	-	-
2	Weer Ohoiker	-	-	-
3	Weer Frawaf	1	-	1
4	Faa	1	-	1
5	Dangarat	-	1	1
6	Ohoituf	-	1	1
7	Hangur	-	-	-
8	Ngurwalek	1	-	1
9	Uwat	-	1	1
10	Uwat Wear	1	-	1
11	Uwat Reyaan	1	-	1
12	Mun Ohoitadium	-	-	-
13	Mun Werfan	-	-	-
14	Mun Ohoiir	-	1	1
15	Mun Esoy	1	-	1
16	Mun Kahar	1	-	1
17	Mun Ngurditwain	-	-	-
18	Ad Wearaur	-	1	1
19	Ad Ngurwul	-	-	-
20	Ad Ohoiwaf	-	-	-
21	Laar	-	1	1
22	Hoor Islam	-	1	1
23	Hoor Kristen	-	1	1
24	Waer	-	1	1
25	Waerat	-	-	-
	Jumlah / Total	7	9	16

Catatan/Note: Termasuk Madrasah Ibtidaiyah / Include Moslem Elementary Schools

Sumber/Source: Kepala / Pejabat Desa / Chiefs / Officials Villages

Tabel 4.1.3 Jumlah Sekolah Menengah Pertama menurut Status dan menurut Desa di Kecamatan Kei Besar Utara Barat, 2015
Table *Number of Junior High School by Status and by Villages in Kei Besar Utara Barat Subdistrict, 2015*

	Nama Desa <i>Village</i>	Negeri <i>State</i>	Swasta <i>Private</i>	Jumlah <i>Total</i>
	(1)	(2)	(3)	(4)
1	Weer Ohoinam	-	-	-
2	Weer Ohoiker	-	-	-
3	Weer Frawaf	1	-	1
4	Faa	-	-	-
5	Dangarat	-	-	-
6	Ohoituf	-	1	1
7	Hangur	-	-	-
8	Ngurwalek	-	-	-
9	Uwat	-	-	-
10	Uwat Wear	-	-	-
11	Uwat Reyaan	-	-	-
12	Mun Ohoitadium	-	-	-
13	Mun Werfan	-	-	-
14	Mun Ohoiir	-	-	-
15	Mun Esoy	1	-	1
16	Mun Kahar	-	-	-
17	Mun Ngurditwain	-	-	-
18	Ad Wearaur	1	-	1
19	Ad Ngurwul	-	-	-
20	Ad Ohoiwaf	-	-	-
21	Laar	-	-	-
22	Hoor Islam	-	-	-
23	Hoor Kristen	-	-	-
24	Waer	-	-	-
25	Waerat	-	-	-
	Jumlah / Total	3	1	4

Catatan/Note: Termasuk Madrasah Tsanawiyah / Include Moslem Junior High Schools

Sumber/Source: Kepala / Pejabat Desa / Chiefs / Officials Villages

Tabel 4.1.4 Jumlah Sekolah Menengah Umum/Kejuruan menurut Status dan menurut Desa di Kecamatan Kei Besar Utara Barat, 2015
Table *Number of Senior High Schools and Vocational High Schools by Status and by Villages in Kei Besar Utara Barat Subdistrict, 2015*

	Nama Desa <i>Village</i>	Negeri <i>State</i>	Swasta <i>Private</i>	Jumlah <i>Total</i>
	(1)	(2)	(3)	(4)
1	Weer Ohoinam	-	-	-
2	Weer Ohoiker	-	-	-
3	Weer Frawaf	-	-	-
4	Faa	-	-	-
5	Dangarat	-	-	-
6	Ohoituf	-	-	-
7	Hangur	-	-	-
8	Ngurwalek	-	-	-
9	Uwat	-	-	-
10	Uwat Wear	-	-	-
11	Uwat Reyaan	-	-	-
12	Mun Ohoitadium	-	-	-
13	Mun Werfan	-	-	-
14	Mun Ohoiir	-	-	-
15	Mun Esoy	-	-	-
16	Mun Kahar	-	-	-
17	Mun Ngurditwain	-	-	-
18	Ad Wearaur	-	-	-
19	Ad Ngurwul	-	-	-
20	Ad Ohoiwaf	-	-	-
21	Laar	-	-	-
22	Hoor Islam	-	-	-
23	Hoor Kristen	-	-	-
24	Waer	-	-	-
25	Waerat	-	-	-
	Jumlah / Total	-	-	-

Catatan/Note: Termasuk Madrasah Aliyah / Include Moslem Senior High Schools

Sumber/Source: Kepala / Pejabat Desa / Chiefs / Officials Villages

Tabel 4.1.5 Jumlah Sekolah Menengah Pertama menurut Status dan menurut Desa di Kecamatan Kei Besar Utara Barat, 2015
Table *Number of Junior High School by Status and by Villages in Kei Besar Utara Barat Subdistrict, 2015*

Sekolah School	Jumlah Sekolah Number of School	Gedung Sekolah School Buildings	Ruang Kelas Class Rooms	Rombel Study Group
(1)	(2)	(3)	(4)	(5)
1. Taman Kanak-kanak / Kindergartens	-	-	-	-
2. Sekolah Dasar / Elementary Schools	15	15	89	90
a. Negeri / State	6	6	36	36
b. Swasta / Private	9	9	53	54
3. Sekolah Menengah Pertama / Junior High Schools	4	4	15	14
a. Negeri / State	3	3	12	11
b. Swasta / Private	1	1	3	3
4. Sekolah Menengah Atas dan Sekolah Menengah Kejuruan / Senior High Schools and Vocational High Schools	-	-	-	-
a. Negeri / State	-	-	-	-
b. Swasta / Private	-	-	-	-
Jumlah / Total	19	19	104	104

Sumber/Source: Dinas Pendidikan Pemuda dan Olahraga Kabupaten Maluku Tenggara

Tabel 4.1.6 Jumlah Guru Tetap dan Tidak Tetap menurut Tingkat Sekolah di Kecamatan Kei Besar Utara Barat, 2015
Table *Number of Permanent and Temporary Teachers by School Levels in Kei Besar Utara Barat Subdistrict, 2015*

Sekolah <i>School</i>	Tetap <i>Permanent</i>		Tidak Tetap <i>Temporary</i>	
	L	P	L	P
	<i>Male</i>	<i>Female</i>	<i>Male</i>	<i>Female</i>
(1)	(2)	(3)	(4)	(5)
1. Taman Kanak-kanak / <i>Kindergartens</i>	-	-	-	-
2. Sekolah Dasar / <i>Elementary Schools</i>	27	42	4	16
a. Negeri / <i>State</i>	15	21	1	9
b. Swasta / <i>Private</i>	12	21	3	7
3. Sekolah Menengah Pertama / <i>Junior High Schools</i>	6	7	7	7
a. Negeri / <i>State</i>	6	4	6	6
b. Swasta / <i>Private</i>	-	3	1	1
4. Sekolah Menengah Atas dan Sekolah Menengah Kejuruan / <i>Senior High Schools and Vocational High Schools</i>	-	-	-	-
a. Negeri / <i>State</i>	-	-	-	-
b. Swasta / <i>Private</i>	-	-	-	-
Jumlah / Total	33	49	11	23

Sumber/Source: Dinas Pendidikan Pemuda dan Olahraga Kabupaten Maluku Tenggara

Tabel 4.1.7 Jumlah Murid dan Penerimaan Murid Baru menurut Tingkat Sekolah di Kecamatan Kei Besar Utara Barat, 2015
Table Number of Pupils and New Pupil Acceptance by School Levels in Kei Besar Utara Barat Subdistrict, 2015

Sekolah <i>School</i>	Murid <i>Pupils</i>		Penerimaan Baru <i>New Acceptance</i>	
	L <i>Male</i>	P <i>Female</i>	L <i>Male</i>	P <i>Female</i>
(1)	(2)	(3)	(4)	(5)
1. Taman Kanak-kanak / <i>Kindergartens</i>	-	-	-	-
2. Sekolah Dasar / <i>Elementary Schools</i>	738	629	128	111
a. Negeri / <i>State</i>	255	188	39	37
b. Swasta / <i>Private</i>	483	441	89	74
3. Sekolah Menengah Pertama / <i>Junior High Schools</i>	186	183	82	68
a. Negeri / <i>State</i>	151	149	71	57
b. Swasta / <i>Private</i>	35	34	11	11
4. Sekolah Menengah Atas dan Sekolah Menengah Kejuruan / <i>Senior High Schools and Vocational High Schools</i>	-	-	-	-
a. Negeri / <i>State</i>	-	-	-	-
b. Swasta / <i>Private</i>	-	-	-	-
Jumlah / Total	924	812	210	179

Sumber/Source: Dinas Pendidikan Pemuda dan Olahraga Kabupaten Maluku Tenggara

Tabel 4.1.8 Rasio Murid dan Guru dan Rata-rata Murid per Kelas menurut Tingkat Sekolah di Kecamatan Kei Besar Utara Barat, 2015
Pupils to Teacher Ratio and Average Pupils per Class by School Levels in Kei Besar Utara Barat Subdistrict, 2015

Sekolah <i>School</i>	Rasio Murid terhadap Guru <i>Pupils to Teacher Ratio</i>	Rata-rata Murid per Kelas <i>Average Pupils per Class</i>
(1)	(2)	(3)
1. Taman Kanak-kanak / <i>Kindergartens</i>	0	0
2. Sekolah Dasar / <i>Elementary Schools</i>	15	15
a. Negeri / <i>State</i>	9	12
b. Swasta / <i>Private</i>	21	17
3. Sekolah Menengah Pertama / <i>Junior High Schools</i>	13	24
a. Negeri / <i>State</i>	13	25
b. Swasta / <i>Private</i>	13	23
4. Sekolah Menengah Atas dan Sekolah Menengah Kejuruan / <i>Senior High Schools and Vocational High Schools</i>	0	0
a. Negeri / <i>State</i>	0	0
b. Swasta / <i>Private</i>	0	0

Sumber/Source: Dinas Pendidikan Pemuda dan Olahraga Kabupaten Maluku Tenggara

Tabel 4.1.9 Banyaknya Peserta dan dan Lulusan EBTA menurut Tingkat Sekolah di Kecamatan Kei Besar Utara Barat, 2015
Table *Number of Pupils Participating and Passing Final Exam by School Levels in Kei Besar Utara Barat Subdistrict, 2015*

Sekolah <i>School</i>	Peserta <i>Participants</i>		Lulusan <i>Passing</i>	
	L	P	L	P
	<i>Male</i>	<i>Female</i>	<i>Male</i>	<i>Female</i>
(1)	(2)	(3)	(4)	(5)
1. Sekolah Dasar / <i>Elementary Schools</i>	74	69	72	67
a. Negeri / <i>State</i>
b. Swasta / <i>Private</i>
2. Sekolah Menengah Pertama / <i>Junior High Schools</i>	14	7	14	7
a. Negeri / <i>State</i>
b. Swasta / <i>Private</i>
3. Sekolah Menengah Atas dan Sekolah Menengah Kejuruan / <i>Senior High Schools and</i> <i>Vocational High Schools</i>	-	-	-	-
a. Negeri / <i>State</i>	-	-	-	-
b. Swasta / <i>Private</i>	-	-	-	-
Jumlah / Total	88	76	86	74

Sumber/Source: Dinas Pendidikan Pemuda dan Olahraga Kabupaten Maluku Tenggara

Tabel 4.1.10 Jumlah Sekolah, Gedung Sekolah, Rombel, Ruang Kelas Guru dan Murid Madrasah di Kecamatan Kei Besar Utara Barat, 2015
Number of Schools, School Buildings, Study Group, Classrooms, Teachers and Pupils in Kei Besar Utara Barat Subdistrict, 2015

Uraian <i>Description</i>	Madrasah Ibtidaiyah <i>Moslem Elementary Schools</i>	Madrasah Tsanawiyah <i>Moslem Junior High Schools</i>	Madrasah Aliyah <i>Moslem Senior High Schools</i>
(1)	(2)	(3)	(4)
1. Gedung Sekolah / <i>School Buildings</i>	-	-	-
2. Sekolah / <i>Schools</i>	-	-	-
3. Ruang Kelas / <i>Classrooms</i>	-	-	-
4. Rombel / <i>Study Group</i>	-	-	-
5. Guru Tetap / <i>Permanent Teachers</i>	-	-	-
a. Laki-laki / <i>Male</i>	-	-	-
b. Perempuan / <i>Female</i>	-	-	-
6. Guru Tidak Tetap <i>Temporary Teachers</i>	-	-	-
a. Laki-laki / <i>Male</i>	-	-	-
b. Perempuan / <i>Female</i>	-	-	-
7. Murid / <i>Pupils</i>	-	-	-
a. Laki-laki / <i>Male</i>	-	-	-
b. Perempuan / <i>Female</i>	-	-	-
8. Penerimaan Murid Baru / <i>New Pupil Acceptance</i>	-	-	-
a. Laki-laki / <i>Male</i>	-	-	-
b. Perempuan / <i>Female</i>	-	-	-

Sumber/Source: Kantor Dep. Agama Kabupaten Maluku Tenggara

4.2 KESEHATAN/HEALTH

Tabel 4.2.1 Jumlah Fasilitas Kesehatan menurut Desa di Kecamatan Kei Besar Utara Barat, 2015
Table *Number of Health Facilities by Village in Kei Besar Utara Barat Subdistrict, 2015*

	Desa Villages	Rumah Sakit Hospital	Puskesmas Public Health Center	Puskesmas Pembantu Supporting PHC	Posyandu Integrated Health Service Posts	Poskesdes Village Health Centers	Toko Obat Drug Store
	(1)	(2)	(3)	(4)	(5)	(6)	(7)
1.	Weer Ohoinam	-	-	-	-	-	-
2.	Weer Ohoiker	-	-	-	1	-	-
3.	Weer Frawaf	-	-	1	1	-	-
4.	Faa	-	1	-	1	-	-
5.	Dangarat	-	-	-	1	-	-
6.	Ohoituf	-	-	-	1	-	-
7.	Hangur	-	-	-	1	-	-
8.	Ngurwalek	-	-	-	-	-	-
9.	Uwat	-	-	1	1	-	-
10.	Uwat Wear	-	-	-	1	-	-
11.	Uwat Reyaan	-	-	1	1	-	-
12.	Mun Ohoitadium	-	-	-	-	-	-
13.	Mun Werfan	-	1	-	1	-	-
14.	Mun Ohoiir	-	-	-	-	1	-
15.	Mun Esoy	-	-	-	1	-	-
16.	Mun Kahar	-	-	-	-	-	-
17.	Mun Ngurditwain	-	-	-	1	-	-
18.	Ad Wearaur	-	-	1	1	-	-
19.	Ad Ngurwul	-	-	-	1	-	-
20.	Ad Ohoiwaf	-	-	-	1	-	-
21.	Laar	-	-	-	1	1	-
22.	Hoor Islam	-	-	1	1	-	-
23.	Hoor Kristen	-	-	1	1	-	-
24.	Waer	-	-	-	1	1	-
25.	Waerat	-	-	-	1	-	-
	Kei Besar Utara Barat	-	2	6	20	3	-

Sumber/Source: Kepala / Pejabat Desa / Chiefs / Officials Villages

Tabel 4.2.2 Jumlah Dokter dan Tenaga Kesehatan Lainnya Yang Berada di Desa di Kecamatan Kei Besar Utara Barat, 2015
Number of Physicians and Other Paramedics Stayed in Village in Kei Besar Utara Barat Subdistrict, 2015

	Desa <i>Villages</i>	Dokter <i>Physicians</i>	Nakes <i>Health Personnels</i>	Bidan <i>Midwives</i>	Dukun Beranak <i>Non-Educated Midwives</i>	
					Terlatih <i>Trained</i>	Belum terlatih <i>Not Trained</i>
	(1)	(2)	(3)	(4)	(5)	(6)
1.	Weer Ohoenam	-	3	-	-	1
2.	Weer Ohoiker	-	5	-	2	-
3.	Weer Frawaf	-	1	-	2	5
4.	Faa	-	4	1	1	-
5.	Dangarat	-	6	-	-	1
6.	Ohoituf	-	5	-	-	2
7.	Hangur	-	5	-	-	3
8.	Ngurwalek	-	5	-	-	4
9.	Uwat	-	5	-	5	-
10.	Uwat Wear	-	1	-	1	-
11.	Uwat Reyaan	-	5	1	2	-
12.	Mun Ohoitadium	-	-	2	1	1
13.	Mun Werfan	1	-	-	2	1
14.	Mun Ohoiir	-	-	-	-	-
15.	Mun Esoy	-	5	-	2	-
16.	Mun Kahar	-	5	-	2	-
17.	Mun Ngurditwain	-	-	-	1	1
18.	Ad Wearaur	-	1	1	1	-
19.	Ad Ngurwul	-	-	-	2	-
20.	Ad Ohoiwaf	-	-	-	1	-
21.	Laar	-	-	-	-	2
22.	Hoor Islam	-	1	-	1	1
23.	Hoor Kristen	-	2	-	2	3
24.	Waer	-	-	-	2	2
25.	Waerat	-	-	-	1	2
	Kei Besar Utara Barat	1	59	5	31	29

Sumber/Source: Kepala / Pejabat Desa / Chiefs / Officials Villages

Tabel 4.2.3 Kegiatan Balai Kesehatan Ibu dan Anak di Kecamatan Kei Besar Utara Barat, 2015
Activities of the Mother and Children Polyclinics in Kei Besar Utara Barat Subdistrict, 2015

Kegiatan Activity	Banyaknya Number
(1)	(2)
1. Kunjungan / Visit	
a. Bayi / <i>Infants</i>	91
b. Balita / <i>One to Five Years</i>	56
c. Ibu Hamil / <i>Pregnant Women</i>	79
d. Ibu Menetek / <i>Suckle Women</i>	120
Jumlah / Total	346
2. Persalinan yang Ditolong / Birth Attended	
a. Bidan / <i>by Educated Midwives</i>	85
b. Dukun Terlatih / <i>by Trained Midwives</i>	18
Jumlah / Total	103

Sumber/Source: Dinas Kesehatan Kabupaten Maluku Tenggara

Tabel 4.2.4 Hasil Cakupan Imunisasi menurut Jenis di Kecamatan Kei Besar Utara Barat, 2015
Table Scooping Results of Immunization by Type in Kei Besar Utara Barat Subdistrict, 2015

	Vaksin Vaccine	Penerima Acceptor
	(1)	(2)
1.	BCG / BCG	120
2.	DPT 1 / DPT 1	102
3.	DPT 3 / DPT 3	102
4.	Polio 3 / Polio 3	95
5.	Campak / Measles	91
6.	Hepatitis B 3 / Hepatitis B 3	102
7.	TT 1 Ibu Hamil / TT 1 for Pregnant Women	33
8.	TT 2 Ibu Hamil / TT 2 for Pregnant Women	36

Sumber/Source: Dinas Kesehatan Kabupaten Maluku Tenggara

Tabel 4.2.5 Hasil Monitoring Usaha Perbaikan Gizi Keluarga (UPGK) di Kecamatan Kei Besar Utara Barat, 2015
Table Monitoring Result of Family Nutrition Improvement Program (UPGK) in Kei Besar Utara Barat Subdistrict, 2015

	Indikator <i>Indicator</i>	Banyaknya <i>Number</i>
	(1)	(2)
1.	Desa / <i>Village</i>	2
2.	Desa Proyek / <i>Project Village</i>	-
3.	Kader Gizi / <i>Nutrition Cader</i>	...
4.	Balita Yang Ditimbang / <i>Weighed Under 5 Years Old Children</i>	454
	a. Gizi Lebih / <i>Better Nutrition</i>	-
	b. Gizi Baik / <i>Good Nutrition</i>	444
	c. Gizi Kurang / <i>Less Nutrition</i>	11
	d. Gizi Buruk / <i>Worse Nutrition</i>	-

Sumber/Source: Dinas Kesehatan Kabupaten Maluku Tenggara

Tabel 4.2.6 Jumlah Keluarga menurut Tahapan Keluarga Sejahtera di Kecamatan Kei Besar Utara Barat, 2015
Table *Number of Family by Family Prosperity Ranks in Kei Besar Utara Barat Subdistrict, 2015*

	Tahapan Rank	KK Family
	(1)	(2)
1.	Pra Sejahtera / <i>Pre-Prosperous</i>	925
2.	Sejahtera I / <i>Prosperous I</i>	407
3.	Sejahtera II / <i>Prosperous II</i>	183
4.	Sejahtera III / <i>Prosperous III</i>	54
5.	Sejahtera III+ / <i>Prosperous III+</i>	2
	Jumlah / Total	1 571

Sumber/Source: BPPKBPA Kabupaten Maluku Tenggara

Tabel 4.2.7 Peserta KB menurut Alat Kontrasepsi di Kecamatan Kei Besar Utara Barat, 2015
Family Planning Acceptors by Contraceptions in Kei Besar Utara Barat Subdistrict, 2015

Alat Kontrasepsi <i>Contraception Means</i>	Peserta KB <i>Family Planning Acceptor</i>	
	Aktif <i>Active</i>	Baru <i>New</i>
(1)	(2)	(3)
A. Pasangan Usia Subur / <i>Fertile Ages Couples</i>
B. Target Peserta / <i>Target Acceptors</i>
C. Realisasi Peserta / <i>Real Acceptors</i> *)		
1. IUD / <i>IUD</i>	69	8
2. Pil / <i>Pill</i>	182	63
3. Kondom / <i>Condom</i>	61	16
4. Suntikan / <i>Injection</i>	206	109
5. Vasektomi / <i>MOP</i>	-	-
6. Tubektomi / <i>MOW</i>	9	1
7. Implant / <i>Implant</i>	65	29
D. Klinik KB / <i>Family Planning Clinics</i>

Sumber/Source: BPPKBPA Kabupaten Maluku Tenggara

4.3 AGAMA/RELIGION

Tabel 4.3.1 Jumlah Tempat Ibadah Menurut Jenis dan menurut Desa di Kecamatan Kei Besar Utara Barat, 2014
Table *Number of Worship Places by Type and by Village in Kei Besar Utara Barat Subdistrict, 2014*

	Nama Desa Village	Masjid Mosques	Langgar Moslem Chapels	Gereja / Churches	
				Protestan Protestants	Katolik Catholics
	1	2	3	4	5
1	Weer Ohoenam	1	-	-	-
2	Weer Ohoiker	1	-	-	-
3	Weer Frawaf	1	-	-	1
4	Faa	1	-	-	-
5	Dangarat	-	-	1	-
6	Ohoituf	-	-	-	1
7	Hangur	-	-	-	1
8	Ngurwalek	-	-	-	1
9	Uwat	-	-	-	1
10	Uwat Wear	1	-	-	-
11	Uwat Reyaan	1	-	1	-
12	Mun Ohoitadium	-	-	-	-
13	Mun Werfan	-	-	1	-
14	Mun Ohoiir	-	-	-	1
15	Mun Esoy	-	-	1	-
16	Mun Kahar	1	-	-	-
17	Mun Ngurditwain	1	-	-	1
18	Ad Wearaur	-	-	1	-
19	Ad Ngurwul	-	-	1	-
20	Ad Ohoiwaf	-	-	1	-
21	Laar	-	-	1	-
22	Hoor Islam	1	-	-	-
23	Hoor Kristen	-	-	1	-
24	Waer	-	-	1	-
25	Waerat	-	-	1	-
	Jumlah / Total	9	-	11	7

Sumber/Source: Kepala / Pejabat Desa / Chiefs / Officials Villages

PERTANIAN

Agriculture

5



PENJELASAN TEKNIS

1. **Lahan sawah** adalah lahan pertanian yang berpetak-petak dan dibatasi oleh pematang (galengan), saluran untuk menahan/ menyalurkan air, yang biasanya ditanami padi sawah tanpa memandang dari mana diperoleh atau status lahan tersebut. Lahan yang dimaksud termasuk lahan yang terdaftar di Pajak Bumi Bangunan, Iuran Pembangunan Daerah, lahan bengkok, lahan serobotan, lahan rawa yang ditanami padi dan lahan bekas tanaman tahunan yang telah dijadikan sawah, baik yang ditanami padi, palawija atau tanaman semusim lainnya.
2. **Tegal/Kebun** adalah lahan pertanian bukan sawah (lahan kering) yang ditanami tanaman semusim atau tahunan dan terpisah dengan halaman sekitar rumah serta penggunaannya tidak berpindah pindah.
3. **Ladang/Huma** adalah lahan pertanian bukan sawah (lahan kering) yang biasanya ditanami tanaman semusim dan penggunaannya hanya semusim atau dua musim, kemudian akan

TECHNICAL NOTES

1. **Wetland** is agricultural land that separated by small dykes to resist water, where the main crop is usually wetland paddy without considering where it is got from or the status of the land. It includes the land that is registered at land income tax office, regional development contribution, 'bengkok' land, illegal ownership, swamps for rice cultivation, and annual crop land mark that has been used as rice field, which are both planted with paddy, secondary crops or the other seasonal crops.
2. **Dry field/Garden** is an dryland (unirrigated land) which is planted with seasonal or annual crops and separately from the yard around the house without shifting
3. **Unirrigated agricultural field /Shifting cultivation land** is dryland (unirrigated land) that usually is cultivated for seasonal crops and utilized only for one or two seasons, then it will be left

ditinggalkan bila sudah tidak subur lagi (berpindah-pindah). Kemungkinan lahan ini beberapa tahun kemudian akan dikerjakan kembali jika sudah subur.

when it is not fertile (shifting). Maybe, this land will be used again in a few years if it has been fertile.

4. **Lahan yang sementara tidak diusahakan** adalah lahan yang biasanya diusahakan tetapi untuk sementara (lebih dari 1 (satu) tahun tetapi kurang dari atau sama dengan 2 (dua) tahun) tidak diusahakan, termasuk lahan sawah yang tidak diusahakan selama lebih dari 2 (dua) tahun.

4. **Temporarily unused land** is land that is regularly used but temporarily (more than a year but less or equal than two years) is unused, it includes wetland that is not cultivated more than two years.

5. Data pokok tanaman pangan yang dikumpulkan adalah luas panen dan produktivitas (hasil per hektar). Produksi tanaman pangan merupakan hasil perkalian antara luas panen dengan produktivitas. Pengumpulan data luas panen dilakukan setiap bulan dengan pendekatan area kecamatan di seluruh wilayah Indonesia. Pengumpulan data produktivitas dilakukan melalui pengukuran langsung pada plot ubinan berukuran 2½ m x 2½ m. Pengumpulan data produktivitas dilakukan setiap subround (empat bulanan) pada waktu panen petani.

5. *The main food crops data collected consists of harvested area and productivity (yield per hectare). Food crops production is generated by harvested area multiplied by productivity. The harvested area data is collected every month using sub district area approach in all sub district in Indonesia. The productivity data collection is conducted by a direct measurement in 2½m x 2½m crop cutting plot. The productivity measurement is conducted in every subround (four monthly) at the time when farmers are harvesting their crops.*

6. Data produksi padi dan palawija yang disajikan adalah dalam kualitas: gabah kering giling (padi), pipilan kering (jagung), biji kering (kedelai dan kacang tanah), dan umbi basah (ubi kayu dan ubi jalar).
6. *Production of paddy and secondary crops data are presented in the form of: dry unhusked rice (paddy), dry loose maize (maize), dry shells crops (soybeans and peanuts), and fresh roots (cassava and sweet potatoes).*
7. **Tanaman sayuran dan buah-buahan semusim**
Tanaman sayuran semusim adalah tanaman sumber vitamin, garam mineral dan lain-lain yang dikonsumsi dari bagian tanaman yang berupa daun, bunga, buah, dan umbinya, yang berumur kurang dari satu tahun.
Tanaman buah-buahan semusim adalah tanaman sumber vitamin, garam mineral, dan lain-lain yang dikonsumsi dari bagian tanaman yang berupa buah, berumur kurang dari satu tahun, tidak berbentuk pohon/rumpun tetapi menjalar dan berbatang lunak.
7. **Seasonal vegetable and fruit plants**
Seasonal vegetable plants are plants which are the sources of vitamin, mineral salt, etc, consumed from the part of the plant in the form of leaf, flower, fruit, and root with the age of less than one year.
Seasonal fruit plants are plants which are the sources of vitamin, mineral salt, etc, consumed from the part of the plant in the form of fruits. These plants are creeps with the age of less than one year.
8. **Tanaman buah-buahan dan sayuran tahunan**
Tanaman buah-buahan tahunan adalah tanaman sumber vitamin, garam mineral, dan lain-lain yang dikonsumsi dari bagian tanaman yang berupa buah dan merupakan tanaman tahunan.
8. **Annual fruit and vegetable plants**
Annual fruit plants are plants which are the sources of vitamin, contained mineral salt, etc, consumed from the part of plant in the form of fruit and more than one year of age.
Annual vegetable plants are plants

Tanaman sayuran tahunan adalah tanaman sumber vitamin, garam mineral, dan lain-lain yang dikonsumsi dari bagian tanaman yang berupa daun dan atau buah yang berumur lebih dari satu tahun.

which are the sources of vitamin, contained mineral salt, etc, consumed from the part of the plant in the form of vegetable and more than one year of age.

9. **Tanaman biofarmaka** adalah tanaman yang bermanfaat untuk obat-obatan, kosmetik, dan kesehatan yang dikonsumsi atau digunakan dari bagian-bagian tanaman seperti daun, batang, buah, umbi (rimpang) ataupun akar.

9. **Medicinal plants** are plants which are useful for medicine. It is consumed from part of the plant such as leaf, flower, fruit, tuber, and root.

10. **Tanaman hias** adalah tanaman yang mempunyai nilai keindahan baik bentuk, warna daun, tajuk maupun bunganya, sering digunakan untuk penghias pekarangan dan lain sebagainya.

10. **Ornamental plants** are plants which have a beauty value, either in shape, colour of leaf or crown of flower, and they are often used as a yard decorator.

11. **Luas panen tanaman hortikultura** adalah luas tanaman sayuran, buah-buahan, biofarmaka, dan tanaman hias yang diambil hasilnya/dipanen pada periode pelaporan.

11. **Harvested area of horticulture** is area which vegetable, fruit, medicinal and ornamental plant of crop harvested during the period of report.

12. **Luas panen untuk tanaman sayuran** adalah luas tanaman yang dipanen sekaligus/habis/dibongkar dan luas tanaman yang dipanen berkali-kali (lebih dari satu kali)/belum habis.

12. **Harvested area of vegetables** is area of entirely plant harvested/demolished and plant harvested several times/undemolished.

Tanaman yang dipanen sekaligus/

Entirely plants harvested/demolished are plants usually

habis/dibongkar adalah tanaman yang sehabis panen langsung dibongkar/dicabut, terdiri dari bawang merah, bawang putih, bawang daun, kentang, kol/kubis, kembang kol, petsai/sawi, wortel, lobak, dan kacang merah.

Tanaman yang dipanen berkali-kali (lebih dari satu kali)/belum habis adalah tanaman yang pemanenannya lebih dari satu kali dan biasanya dibongkar apabila panen terakhir sudah tidak memadai lagi, terdiri dari: kacang panjang, cabe besar, cabe rawit, jamur, tomat, terung, buncis, ketimun, labu siam, kangkung, bayam, melon, semangka, dan blewah.

harvested once and demolished to be substituted by other plants, consisting of: shallots, garlic, leeks, potato, cabbage, cauli flower, mustard green, carrots, chinese radish, and red kidney beans.

Plants harvested several times/ undemolished are plants usually harvested more than once and demolished in the case that the last harvest was economically not profitable. They consist of : yard long beans, chili, small chili, mushroom, tomatoes, egg plant, frech beans, cucumber, pumpkin/chajota, swamp cabbage, spinach, melon, watermelon, and blewah .

ULASAN

DESCRIPTION

Sektor Pertanian merupakan sektor ekonomi utama yang menunjang kehidupan masyarakat di Kecamatan Kei Besar Utara Barat, terutama pertanian palawija dan perikanan.

Luas areal pertanian padi palawija sebagai bahan makanan pokok adalah sebesar 261 ha (2,61 km²) saja. Produksi dari pertanian padi palawija yang paling dominan di Kecamatan Kei Besar Utara Barat adalah ketela pohon dan sejenisnya sebesar 876 ton selama tahun 2015 Hal ini mencerminkan bahan makanan pokok sehari-hari penduduk di dua kecamatan ini (Tabel 5.1.1).

Aktivitas Perkebunan dan Peternakan di Kecamatan Kei Besar Utara Barat dapat dilihat pada Tabel 5.2.1 sampai dengan Tabel 5.3.2.

Subsektor perikanan meskipun sangat besar kontribusinya di Kei Besar Utara Barat masih didominasi oleh nelayan tradisional. Hal itu terlihat dari perahu yang digunakan, yang sebagian besar perahu tak bermotor, dan alat penangkapan ikan utama yang digunakan yaitu pancing tegak (Tabel 5.4.1).

Tabel 5.5.1 menunjukkan bahwa tidak ada kegiatan subsektor kehutanan di Kecamatan Kei Besar Utara Barat.

Agriculture is the main economic sector which builds the living of the people of District of Kei Besar Utara Barat, especially primary food agriculture and fishery.

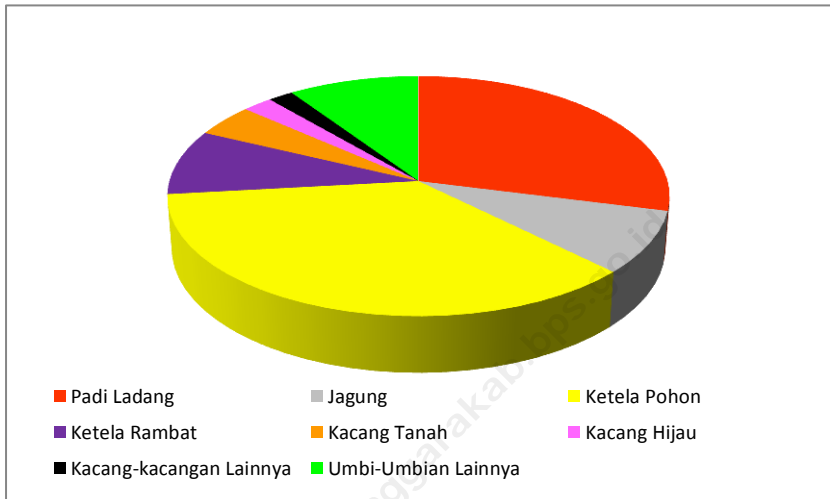
The agricultural areas used for primary food farm is 261 hectares (2,61 km²) only. The major production of primary food farm in District of Kei Besar and District of Kei Besar Utara Barat is cassava and its kind in amount of 876 tons during the year of 2015. It reflects that cassava and its kind is the daily main food of people in these district (Table 5.1.1).

Plantation and Livestock activities in Kei Besar Utara Barat Subdistrict can be seen on Table 5.2.1 until 5.3.2)

The contribution of fishery to the economy in Kei Besar Utara Barat Subdistrict is still dominated by traditional fishermen. It can be seen from the boats used, that is mainly non-motor boats, with fishing gears used most is traditional fishing up (Table 5.4.1).

Table 5.2 and 5.3 shows that there are no farm-related activities in District of Kei Besar Utara Barat.

Gambar 4 Luas Areal Tanaman Pangan menurut Komoditi di Kecamatan Kei Besar Utara Barat, 2015
Picture **Land Area of Food Crops by Commodities in Kei Besar Utara Barat Subdistrict, 2015**



5.1 TANAMAN PANGAN/*FOOD CROPS*

Tabel 5.1.1 Luas Areal, Luas Panen dan Produksi Tanaman Pangan menurut Komoditi di Kecamatan Kei Besar Utara Barat, 2015
Land Area, Area Harvested and Production of Food Crops by Commodity in Kei Besar Utara Barat Subdistrict, 2015

Komoditi <i>Commodities</i>		Luas Areal <i>Land Area</i> [ha]	Luas Panen <i>Area Harvested</i> [ha]	Produksi <i>Production</i> [ton]
(1)		(2)	(3)	(4)
1.	Padi Ladang <i>Wetland Paddy</i>	79	65	188,50
2.	Jagung <i>Maize</i>	23	19	57
3.	Ketela Pohon <i>Cassava</i>	98	73	876
4.	Ketela Rambat <i>Sweet Potatoes</i>	24	15	120
5.	Kacang Tanah <i>Peanuts</i>	12	8	16
6.	Kacang Hijau <i>Mung Beans</i>	6	5	10
7.	Kacang-kacangan Lainnya <i>Other Pulses</i>	5	4	8
8.	Umbi-umbian Lainnya <i>Tubers</i>	26	24	120
Jumlah / Total		261	213	

Sumber/Source: Dinas Pertanian dan Peternakan Kab. Maluku Tenggara

5.2 PERKEBUNAN/*PLANTATION*

Tabel 5.2.1 Luas Areal dan Produksi Tanaman Pala dan Kelapa di Kecamatan Kei Besar Utara Barat, 2015
Table *Land Area and Production of Pala and Coconut in Kei Besar Utara Barat Subdistrict, 2015*

Komoditi <i>Commodities</i>	Luas Areal Tanaman/ <i>Land Area of Plants</i> [Ha]				Produksi <i>Production</i> [Ton]
	Muda <i>Young</i>	Menghasil- kan <i>Productive</i>	Tua/Rusak <i>Old/Damage</i>	Jumlah <i>Total</i>	
(1)	(2)	(3)	(4)	(5)	(6)
Pala/ <i>Pala</i>	-	-	-	-	-
Kelapa/ <i>Coconut</i>	-	-	-	-	-
Jumlah/<i>Total</i>	-	-	-	-	-

Sumber/*source*: Dinas Perkebunan dan Kehutanan Kabupaten Maluku Tenggara

5.3 PETERNAKAN/LIVESTOCK

Tabel 5.3.1 Populasi Ternak, Jumlah Pemotongan dan Produksi Daging menurut Jenis di Kecamatan Kei Besar Utara Barat, 2015
Live Stocks Population, Slaughtered an Meat Production by Type in Kei Besar Utara Barat Subdistrict, 2015

Jenis Ternak <i>Live Stock</i>		Populasi <i>Population</i> [Ekor]	Pemotongan <i>Slaughtered</i> [Ekor]	Produksi Daging <i>Meat Production</i> [Ton]
(1)		(2)	(3)	(4)
1.	Sapi / <i>Cows</i>	-	-	-
2.	Kerbau / <i>Buffaloes</i>	-	-	-
3.	Kambing / <i>Goats</i>	66	3	0,045
4.	Domba / <i>Sheeps</i>	-	-	-
5.	Babi / <i>Pigs</i>	208	60	1,5
6.	Kuda / <i>Horses</i>	-	-	-

Sumber/Source: Dinas Pertanian dan Peternakan Kab. Maluku Tenggara

Tabel 5.3.2 Populasi Unggas dan Produksi Telur menurut Jenis Unggas di Kecamatan Kei Besar Utara Barat, 2015
Table *Poultry Population and Egg Production by Type in Kei Besar Utara Barat Subdistrict, 2015*

	Jenis Unggas <i>Poultry</i>	Populasi <i>Population</i>	Produksi Telur <i>Egg Production</i> [Kg]
	(1)	(2)	(3)
1.	Itik / Ducks	120	34,56
2.	Ayam / Chickens		
	a. Buras / <i>Non Layers</i>	870	179
	b. Ras / <i>Layers</i>	-	-

Sumber/Source: Dinas Pertanian dan Peternakan Kab. Maluku Tenggara

5.4 PERIKANAN/FISHERY

Tabel 5.4.1 Jumlah Nelayan, Kelompok Nelayan, Perahu Nelayan dan Alat Penangkapan Ikan di Kecamatan Kei Besar Utara Barat, 2015
Number of Fishermen, Fishermen Groups, Fishing - Boat and Fishing Gears in Kei Besar Utara Barat Subdistrict, 2015

	Uraian <i>Description</i>	Jumlah <i>Number</i>
	(1)	(2)
1.	Nelayan / <i>Fishermen</i>	453
2.	Kelompok Nelayan / <i>Fishermen Group</i>	3
3.	Perahu Nelayan / <i>Fishing Boats</i>	
	a. Perahu Tanpa Bermotor / <i>Non Powered Boats</i>	132
	b. Perahu Motor Tempel / <i>Out Board Motor Boats</i>	44
	c. Kapal Motor / <i>In Board Motor Boats</i>	7
4.	Alat Penangkapan Ikan / <i>Fishing Gears</i>	
	a. Bagan / <i>Lift Net</i>	-
	b. Jaring Insang Tetap / <i>Bottom Gill Net</i>	102
	c. Jaring Insang Hanyut / <i>Drift Gill Net</i>	52
	d. Jaring Insang Lingkar / <i>Encircling Gill Net</i>	119
	e. Pancing Tegak / <i>Vertical Line</i>	438
	f. Pancing Ulur / <i>Hand Line</i>	47
	g. Pancing Tonda / <i>Troll Line</i>	138
	h. Pancing Lainnya / <i>Other Fishing Gear</i>	61
	h. Sero Tancap / <i>Sero Net</i>	-
	i. Pengumpul Rumput Laut / <i>Seaweed Collectors</i>	...
	j. Bubu / <i>Fish Traps</i>	2
	k. Alat Penangkap Lainnya / <i>Other Fishing Gears</i>	46

Sumber/Source: Dinas Kelautan dan Perikanan Kabupaten Maluku Tenggara

5.5 KEHUTANAN/*FORESTRY*

Tabel 5.5.1 **Produksi Kayu di Kecamatan Kei Besar Utara Barat, 2015**
Table ***Production of Wood in Kei Besar Utara Barat Subdistrict, 2015***

	Jenis Kayu <i>Type of Wood</i>	Produksi <i>Production</i>
	(1)	(2)
1.	Kayu Meranti/ <i>Meranti Wood</i>	-
2.	Kayu Rimiba Campuran/ <i>Mixed Jungle Wood</i>	-
3.	Kayu Indah/ <i>Indah Wood</i>	-
4.	Kayu Jati/ <i>Teak Wood</i>	-
5.	Kayu Mahoni/ <i>Mahogany</i>	-
6.	Kayu Sono Keling/ <i>Sono Wood Rivet</i>	-

Sumber/*Source*: Dinas Perkebunan, Kehutanan dan Lingkungan Hidup Kabupaten Maluku Tenggara

PERTAMBANGAN DAN ENERGI

Mining and Energy



PENJELASAN TEKNIS

1. **Sumur terlindung** adalah air yang berasal dari dalam tanah yang digali dan lingkaran sumur tersebut dilindungi oleh tembok paling sedikit 0,8 meter di atas tanah dan 3 meter ke bawah tanah, serta ada lantai semen sejauh 1 meter dari lingkaran sumur.
2. **Sumur tak terlindung** adalah air yang berasal dari dalam tanah yang digali dan lingkaran sumur tersebut tidak dilindungi oleh tembok dan lantai semen sejauh 1 meter dari lingkaran sumur.
3. **Mata air terlindung** adalah sumber air permukaan tanah di mana air timbul dengan sendirinya dan terlindung dari air bekas pakai, bekas mandi, mencuci, atau lainnya.
4. **Mata air tak terlindung** adalah sumber air permukaan tanah di mana air timbul dengan sendirinya tetapi tidak terlindung dari air bekas pakai, bekas mandi, mencuci, atau lainnya.

TECHNICAL NOTES

1. *A Protected well is the water that originated from the excavated soil and well's rings was protected by the wall of at least 0,8 meters above the ground and 3 meters below the ground, and there was a cement floor as far as 1 meter from the well's ring.*
2. *Un Protected well is the water that originated from the excavated soil and well's ring was not protected by the wall and there was not a cement floor as far as 1 meter from the well's ring.*
3. *Protected water springs are a source of surface water where the water arises by itself and shielded from the water used, the former bathing, washing, or other.*
4. *Un Protected water springs are a source of surface water where the water arises by itself but not shielded from the water used, the former bathing, washing, or other.*

ULASAN

DESCRIPTION

Di Kecamatan Kei Besar Utara Barat aktivitas pertambangan yang ada adalah penggalian bahan galian C yaitu penggalian pasir pantai dan batu kapur dengan hasil sampingan : tanah urug dan kerikil (Tabel 6.1.1).

Mining activities existing in District of Kei Besar Utara Barat is type – C quarrying which are coastal sand quarrying and limestone quarrying with soil and crushed-stone as its residual (Table 6.1.1).

Listrik PLN belum menjangkau semua desa di Kecamatan Kei Besar Utara Barat, kecuali 3 desa yaitu Desa Weer Ohoinam, Weer Ohoiker, dan Weer Frawav. Di desa-desa yang belum tersedia listrik PLN, sebagian kecil masyarakat menggunakan generator untuk penerangan, sedangkan yang lain menggunakan pelita (Tabel 6.2.1).

Government electricity doesn't reach all villages in District of Kei Besar Utara Barat, except Weer Ohoinam, Weer Ohoiker, and Weer Frawav. In villages that the government electricity are not available, small percentage of people using generators for lighting, while others use kerosene-lamps (Table 6.2.1).

Sumber air minum di kecamatan ini sebagian besar adalah mata air yang ada di desa. Beberapa desa membuat sistem penampungan dan penyalurannya sendiri dengan pipa-pipa (Tabel 6.2.2).

Drinking water source in this district is water spring in their village. Some villages build their own water tanks and plumbing system to distribute drinking water (Table 6.2.2).

Tidak ada agen resmi pertamina yang menjadi distributor bahan bakar di Kecamatan Kei Besar Utara Barat. Akan tetapi kebutuhan bahan bakar masyarakat, seperti bensin, solar dan minyak tanah, lebih banyak dipenuhi dari pedagang eceran.

There's no certified fuel agent as fuel distributor in District of Kei Besar. People's need for fuel like gasoline, diesel fuel and kerosene, are mostly fulfilled by retail fuel seller.

6.1 PERTAMBANGAN/*MINING*

Tabel 6.1.1 Lokasi Penggalian Bahan Galian C menurut Desa di Kecamatan Kei Besar Utara Barat, 2015
Location of Type – C Quarrying Sites by Village in Kei Besar Utara Barat Subdistrict, 2015

	Nama Desa <i>Village</i>	Pasir Pantai <i>Coastal Sand</i>	Batu Kapur *) <i>Limestone</i>
	(1)	(2)	(3)
1.	Weer Ohoinam	Ada	Ada
2.	Weer Ohoiker	Ada	Ada
3.	Weer Frawaf	Ada	Ada
4.	Faa	Ada	Ada
5.	Dangarat	Ada	Ada
6.	Ohoituf	Ada	Ada
7.	Hangur	Ada	Ada
8.	Ngurwalek	Ada	Ada
9.	Uwat	Ada	Ada
10.	Uwat Wear	Tidak Ada	Tidak Ada
11.	Uwat Reyaan	Ada	Ada
12.	Mun Ohoitadium	Tidak Ada	Ada
13.	Mun Werfan	Tidak Ada	Ada
14.	Mun Ohoiir	Tidak Ada	Ada
15.	Mun Esoy	Ada	Ada
16.	Mun Kahar	Ada	Ada
17.	Mun Ngurditwain	Ada	Tidak Ada
18.	Ad Wearaur	Tidak Ada	Ada
19.	Ad Ngurwul	Ada	Ada
20.	Ad Ohoiwaf	Ada	Ada
21.	Laar	Ada	Ada
22.	Hoor Islam	Tidak Ada	Ada
23.	Hoor Kristen	Ada	Ada
24.	Waer	Ada	Tidak Ada
25.	Waerat	Ada	Ada

*Catatan / Note : *) Termasuk Tanah Urug dan Kerikil / Including Soil and Crushed-stone*

Sumber/Source: Kepala / Pejabat Desa

6.2 ENERGI/ENERGY

Tabel 6.2.1 Ketersediaan Listrik PLN dan Jumlah Generator Yang Ada di Desa di Kecamatan Kei Besar Utara Barat, 2015
Government Electricity and Generator Availability in Villages in District of Kei Besar Utara Barat, 2015

	Nama Desa <i>Village</i>	Listrik PLN <i>Government Electricity</i>	Jumlah Generator <i>Number of Generator*)</i>
	(1)	(2)	(3)
1.	Weer Ohoenam	Ada	
2.	Weer Ohoiker	Ada	
3.	Weer Frawaf	Ada	
4.	Faa	Tidak Ada	6
5.	Dangarat	Tidak Ada	12
6.	Ohoituf	Tidak Ada	7
7.	Hangur	Tidak Ada	5
8.	Ngurwalek	Tidak Ada	7
9.	Uwat	Tidak Ada	10
10.	Uwat Wear	Tidak Ada	4
11.	Uwat Reyaan	Tidak Ada	6
12.	Mun Ohoitadium	Tidak Ada	4
13.	Mun Werfan	Tidak Ada	1
14.	Mun Ohoiir	Tidak Ada	14
15.	Mun Esoy	Tidak Ada	4
16.	Mun Kahar	Tidak Ada	6
17.	Mun Ngurditwain	Tidak Ada	1
18.	Ad Wearaur	Tidak Ada	1
19.	Ad Ngurwul	Tidak Ada	5
20.	Ad Ohoiwaf	Tidak Ada	8
21.	Laar	Tidak Ada	5
22.	Hoor Islam	Tidak Ada	1
23.	Hoor Kristen	Tidak Ada	–
24.	Waer	Tidak Ada	1
25.	Waerat	Tidak Ada	1
Jumlah / Total			109

Catatan / Note : *) Ditanyakan jika tidak ada listrik PLN/ Asked if there is no government electricity

Sumber/Source: Kepala / Pejabat Desa

Tabel 6.2.2 Sumber Air Minum Utama yang Digunakan menurut Desa di Kecamatan Kei Besar Utara Barat, 2015
Main Drinking Water Source to Use by Villages in Kei Besar Utara Barat Subdistrict, 2015

	Nama Desa Village	Sumber Air Minum Utama Main Drinking Water Source
	(1)	(2)
1.	Weer Ohoinam	Sumur Terlindung
2.	Weer Ohoiker	Sumur Terlindung
3.	Weer Frawaf	Sumur Terlindung
4.	Faa	Mata Air Terlindung
5.	Dangarat	Mata Air Terlindung
6.	Ohoituf	Mata Air Terlindung
7.	Hangur	Mata Air Terlindung
8.	Ngurwalek	Mata Air Terlindung
9.	Uwat	Mata Air Terlindung
10.	Uwat Wear	Mata Air terlindung
11.	Uwat Reyaan	Mata Air Terlindung
12.	Mun Ohoitadium	Mata Air Terlindung
13.	Mun Werfan	Mata Air Terlindung
14.	Mun Ohoiir	Mata Air Terlindung
15.	Mun Esoy	Mata Air Terlindung
16.	Mun Kahar	Mata Air Terlindung
17.	Mun Ngurditwain	Sumur Terlindung
18.	Ad Wearaur	Mata Air Terlindung
19.	Ad Ngurwul	Mata Air Terlindung
20.	Ad Ohoiwaf	Mata Air Terlindung
21.	Laar	Mata Air Terlindung
22.	Hoor Islam	Mata Air Terlindung
23.	Hoor Kristen	Mata Air Terlindung
24.	Waer	Mata Air Terlindung
25.	Waerat	Mata Air Terlindung

Sumber/Source: Kepala / Pejabat Desa

<http://malukutenggarakab.bps.go.id>

PERDAGANGAN, KEUANGAN DAN HARGA

Trade, Finance and Prices

<http://malukutenggarabpk.com>



PENJELASAN TEKNIS

1. **Bank** adalah institusi/lembaga yang bergerak dalam bidang keuangan untuk melakukan kegiatan menerima, menyimpan, dan meminjamkan uang. Dalam hal tertentu untuk kemudahan transaksi uang, bank juga mempunyai kewenangan untuk menerbitkan cek, atau surat berharga.

TECHNICAL NOTES

1. **Banks** are institutions / agencies engaged in financial activities such as receive, store, and lend money. In certain cases, for ease of transaction money, bank also has the authority to issue checks or negotiable instrument.

<http://malukutenggarakab.bps.go.id>

ULASAN

Pada tahun 2015 terdapat 75 kegiatan usaha yang berbentuk toko/kios yang tersebar di hampir semua desa di Kecamatan Kei Besar Utara Barat (Tabel 7.1) dimana harga-harga barang yang cukup bervariasi antar desa.

Selain itu, di kecamatan ini belum terdapat lembaga keuangan seperti bank atau koperasi pada tahun 2015.

DESCRIPTION

In year 2015, there are 75 stores/shops in spread in almost all villages in District of Kei Besar Utara Barat (Table 7.1), in which the prices of goods are quite varied between villages.

In addition, in this district there are no financial institutions such as banks or cooperative in year 2015.

<http://malukutenggarakab.bps.go.id>

Gambar 5 Jumlah Toko/Kios menurut Desa di Kecamatan Kei Besar Utara Barat, 2015
Picture *Number of Stores/Shops by Villages in Kei Besar Utara Barat Subdistrict, 2015*



Tabel 7.1 Jumlah Toko/Kios menurut Desa di Kecamatan Kei Besar Utara Barat, 2015
Table Number of Stores/Shops by Villages in Kei Besar Utara Barat Subdistrict, 2015

	Nama Desa Village	Toko/Kios Stores/Shops
	(1)	(2)
1.	Weer Ohoinam	1
2.	Weer Ohoiker	1
3.	Weer Frawaf	4
4.	Faa	2
5.	Dangarat	4
6.	Ohoituf	6
7.	Hangur	3
8.	Ngurwalek	1
9.	Uwat	4
10.	Uwat Wear	4
11.	Uwat Reyaan	2
12.	Mun Ohoitadium	2
13.	Mun Werfan	1
14.	Mun Ohoiir	10
15.	Mun Esoy	2
16.	Mun Kahar	3
17.	Mun Ngurditwain	5
18.	Ad Wearaur	4
19.	Ad Ngurwul	5
20.	Ad Ohoiwaf	1
21.	Laar	5
22.	Hoor Islam	1
23.	Hoor Kristen	1
24.	Waer	3
25.	Waerat	–
Jumlah / Total		75

Sumber/Source: Kepala / Pejabat Desa

Tabel 7.2 Jumlah Bank dan Lembaga Keuangan Desa Lainnya menurut Desa di Kecamatan Kei Besar Utara Barat, 2015
Table Numbers of Banks and Other Village Financial Institutions by Villages in Kei Besar Utara Barat Subdistrict, 2015

	Nama Desa <i>Village</i>	Bank <i>Banks</i>	KUD <i>Village Unit Cooperatives</i>	KSP <i>Loan and Saving Cooperatives</i>	Non KUD Lainnya <i>Other Cooperatives</i>
	(1)	(2)	(3)	(4)	(5)
1	Weer Ohoinam	-	-	-	-
2	Weer Ohoiker	-	-	-	-
3	Weer Frawaf	-	-	-	-
4	Faa	-	-	-	-
5	Dangarat	-	-	-	-
6	Ohoituf	-	-	-	-
7	Hangur	-	-	-	-
8	Ngurwalek	-	-	-	-
9	Uwat	-	-	-	-
10	Uwat Wear	-	-	-	-
11	Uwat Reyaan	-	-	-	-
12	Mun Ohoitadium	-	-	-	-
13	Mun Werfan	-	-	-	-
14	Mun Ohoir	-	-	-	-
15	Mun Esoy	-	-	-	-
16	Mun Kahar	-	-	-	-
17	Mun Ngurditwain	-	-	-	-
18	Ad Wearaur	-	-	-	-
19	Ad Ngurwul	-	-	-	-
20	Ad Ohoiwaf	-	-	-	-
21	Laar	-	-	-	-
22	Hoor Islam	-	-	-	-
23	Hoor Kristen	-	-	-	-
24	Waer	-	-	-	-
25	Waerat	-	-	-	-
	Jumlah / Total	-	-	-	-

Sumber/Source: Kepala / Pejabat Desa

Tabel 7.3 Perkembangan Harga Rata-rata Beberapa Bahan Pokok di Kecamatan Kei Besar Utara Barat menurut Desa, 2015
Trend Average Price of Some Primary Goods by Villages in Kei Besar Utara Barat Subdistrict, 2015

Desa Village	Beras Rice [Kg]	Gula Pasir Sugar [Kg]	Susu Kental Manis Milk [Klg]	Minyak Goreng Frying Oil [Btl]	Garam Salt [Bks/ Pack]	Minyak Tanah Kerosene [Liter/ Litre]
(1)	(2)	(3)	(4)	(5)	(6)	(7)
Weer Ohoenam	13 000	15 000	13 000	NA	3 000	5 000
Weer Ohoiker	12 000	17 500	NA	13 000	2 000	NA
Weer Frawaf	12 000	17 000	13 000	15 000	NA	7 000
Faa	12 000	15 000	12 000	6 000	2 000	6 000
Dangarat	12 000	15 000	15 000	6 000	2 000	5 000
Ohoituf	12 000	15 000	12 000	6 000	1 000	5 000
Hangur	12 000	20 000	12 000	6 000	2 000	6 000
Ngurwalek	12 000	15 000	10 000	5 000	1 000	5 000
Uwat	11 000	15 000	15 000	13 000	2 000	6 000
Uwat Wear	13 000	20 000	14 000	10 000	1 500	6 000
Uwat Reyaan	12 000	NA	NA	NA	1 000	5 000
Mun Ohoitadium	13 000	18 000	15 000	15 000	4 000	7 500
Mun Werfan	13 000	18 000	15 000	15 000	3 000	7 500
Mun Ohoiir	13 000	20 000	15 000	10 000	5 000	7 000
Mun Esoy	10 000	15 000	NA	NA	1 000	5 000
Mun Kahar	11 000	16 000	12 000	17 000	2 000	6 000
Mun Ngurditwain	15 000	18 000	15 000	15 000	2 000	7 500
Ad Wearaur	12 000	20 000	15 000	15 000	3 000	6 000
Ad Ngurwul	13 000	20 000	15 000	20 000	2 000	6 000
Ad Ohoiwaf	14 000	17 000	NA	10 000	2 000	6 000
Laar	14 000	20 000	15 000	15 000	2 000	6 000
Hoor Islam	13 000	20 000	15 000	15 000	2 000	6 000
Hoor Kristen	13 000	20 000	15 000	15 000	2 000	6 000
Waer	15 000	20 000	15 000	15 000	2 000	7 500
Waerat	15 000	20 000	16 000	15 000	3 000	7 500

PERDAGANGAN, KEUANGAN DAN HARGA

Lanjutan/Continued

Desa Village	Rinso Detergent [Sachet]	Telur Egg [Butir]	Mie Instan Noodles [Bks]	Tepung Terigu Wheat Flour [Kg]	Rokok Surya Cigarette [Bks]
(1)	(8)	(9)	(10)	(11)	(12)
Weer Ohoenam	1 000	2 000	3 000	NA	25 000
Weer Ohoiker	1 000	NA	3 000	NA	25 000
Weer Frawaf	NA	2 000	3 000	12 000	25 000
Faa	1 000	3 000	3 000	10 000	25 000
Dangarat	1 000	2 500	2 500	10 000	25 000
Ohoituf	1 000	3 000	3 000	10 000	20 000
Hangur	1 000	3 000	3 000	NA	25 000
Ngurwalek	1 000	2 000	3 000	10 000	20 000
Uwat	1 000	3 000	3 000	10 000	25 000
Uwat Wear	2 000	3 000	3 000	10 000	24 000
Uwat Reyaan	1 000	NA	3 000	NA	25 000
Mun Ohoitadium	2 000	3 000	5 000	12 000	25 000
Mun Werfan	2 000	3 000	5 000	12 000	25 000
Mun Ohoiir	1 000	3 000	3 000	15 000	25 000
Mun Esoy	1 000	NA	3 000	NA	25 000
Mun Kahar	2 000	2 500	3 000	12 000	25 000
Mun Ngurditwain	1 000	3 000	4 000	10 000	25 000
Ad Wearaur	2 000	3 000	3 000	12 000	25 000
Ad Ngurwul	2 000	3 000	3 000	13 000	25 000
Ad Ohoiwaf	1 000	NA	4 000	12 000	27 000
Laar	2 000	3 000	3 000	10 000	30 000
Hoor Islam	3 000	3 000	3 000	12 000	25 000
Hoor Kristen	3 000	3 000	3 000	12 000	25 000
Waer	3 000	3 000	4 000	13 000	25 000
Waerat	3 000	3 000	3 000	12 000	25 000

Sumber/Source: Kepala / Pejabat Desa

HOTEL, RESTORAN DAN PARIWISATA

***Hotels, Restaurants and
Tourism***



PENJELASAN TEKNIS

1. Usaha penyediaan akomodasi adalah usaha yang menyediakan pelayanan penginapan yang dapat dilengkapi dengan pelayanan pariwisata lainnya. Usaha penyediaan akomodasi dapat berupa hotel, vila, pondok wisata, bumi perkemahan, persinggahan karavan, dan akomodasi lainnya yang digunakan untuk tujuan pariwisata.
2. **Hotel** adalah penyediaan akomodasi secara harian berupa kamar-kamar di dalam satu bangunan yang dapat dilengkapi dengan jasa pelayanan makan dan minum, kegiatan hiburan dan atau fasilitas lainnya. Hotel terdiri dari hotel berbintang dan hotel non- bintang.

TECHNICAL NOTES

1. *The business of providing accommodation is a business that provides specialty services that can be equipped with other tourism services. It includes hotel, villa, cottage, camping, caravan stop, and other accommodation that are used for tourism purposes.*
2. **Hotel** *is a daily supply of accommodation rooms within a building which can be equipped with eating and drinking services, entertainment activities and/or other facilities. Hotel consists of a classified hotel and a non-classified hotel.*

ULASAN

Pada tahun 2015, belum terdapat fasilitas akomodasi dan warung makan di Kecamatan Kei Besar Utara Barat (Tabel 8.1.1 dan 8.1.2).

Pusat kebugaran, atau tempat-tempat hiburan seperti tempat karaoke dan bilyard juga belum tersedia di kecamatan ini (Tabel 8.1.3).

Tabel 8.2.1 menunjukkan objek wisata yang berada di Kecamatan Kei Besar Utara Barat.

DESCRIPTION

In year 2015, there are no accomodation facilities and food stall or restaurant in Kei Besar Utara Barat Subdistrict (Table 8.1.1 and 8.1.2).

Ffitness centers or amusement place such as karaoke and billiard not available in this district (Table 8.1.3).

Table 8.2.1 shows the tourism object in Kei Besar Utara Barat Subbdistrict.

<http://malukutenggarakab.bps.go.id>

8.1 HOTEL DAN RESTORAN/*HOTELS AND RESTAURANTS*

Tabel 8.1.1 Nama Akomodasi, Letak, Kamar, Tempat Tidur Tarif Menginap di Kecamatan Kei Besar Utara Barat, 2015
Names of Accomodations, Locations, Rooms, Beds and Tariff of One Night Spent in Kei Besar Utara Barat Subdistrict, 2015

Nama Akomodasi <i>Names of Acomodation</i>	Desa/Kel. <i>Village</i>	Kamar <i>Rooms</i>	Tempat Tidur <i>Beds</i>	Tarif / <i>Tariff</i>	
				Terendah <i>Minimum</i>	Tertinggi <i>Maximum</i>
(1)	(2)	(3)	(4)	(5)	(6)
-	-	-	-	-	-

Sumber/*Source*: Kepala / Pejabat Desa

Tabel 8.1.2 Jumlah Warung Makan/Restoran menurut Desa di Kecamatan Kei Besar Utara Barat, 2015
Numbers of Food Stalls/Restaurants by Villages in Kei Besar Utara Barat Subdistrict, 2015

	Nama Desa Village	Warung Makan/Restoran Diners/Restaurants
	(1)	(2)
1.	Weer Ohoenam	-
2.	Weer Ohoiker	-
3.	Weer Frawaf	-
4.	Faa	-
5.	Dangarat	-
6.	Ohoituf	-
7.	Hangur	-
8.	Ngurwalek	-
9.	Uwat	-
10.	Uwat Wear	-
11.	Uwat Reyaan	-
12.	Mun Ohoitadium	-
13.	Mun Werfan	-
14.	Mun Ohoiir	-
15.	Mun Esoy	-
16.	Mun Kahar	-
17.	Mun Ngurditwain	-
18.	Ad Wearaur	-
19.	Ad Ngurwul	-
20.	Ad Ohoiwaf	-
21.	Laar	-
22.	Hoor Islam	-
23.	Hoor Kristen	-
24.	Waer	-
25.	Waerat	-
	Jumlah / Total	-

Sumber/Source: Kepala / Pejabat Desa

Tabel 8.1.3 Jumlah Tempat Hiburan Karaoke, Bilyard dan Pusat Kebugaran menurut Desa di Kecamatan Kei Besar Utara Barat, 2015
Numbers of Billiard, Karaoke Amusements and Fitness Center by Villages in Kei Besar Utara Barat Subdistrict, 2015

	Nama Desa Village	Tempat Bilyar Billiard Places	Hiburan Karaoke Karaoke Amusements	Fitness Center Fitness Center
	(1)	(2)	(3)	(4)
1.	Weer Ohoenam	-	-	-
2.	Weer Ohoiker	-	-	-
3.	Weer Frawaf	-	-	-
4.	Faa	-	-	-
5.	Dangarat	-	-	-
6.	Ohoituf	-	-	-
7.	Hangur	-	-	-
8.	Ngurwalek	-	-	-
9.	Uwat	-	-	-
10.	Uwat Wear	-	-	-
11.	Uwat Reyaan	-	-	-
12.	Mun Ohoitadium	-	-	-
13.	Mun Werfan	-	-	-
14.	Mun Ohoiir	-	-	-
15.	Mun Esoy	-	-	-
16.	Mun Kahar	-	-	-
17.	Mun Ngurditwain	-	-	-
18.	Ad Wearaur	-	-	-
19.	Ad Ngurwul	-	-	-
20.	Ad Ohoiwaf	-	-	-
21.	Laar	-	-	-
22.	Hoor Islam	-	-	-
23.	Hoor Kristen	-	-	-
	Jumlah / Total	-	-	-

Sumber/Source: Kepala / Pejabat Desa

8.2 PARIWISATA/TOURISM

Tabel 8.2.1 Objek - objek Wisata di Kecamatan Kei Besar Utara Barat, 2015
Table **Tourism Objects in Kei Besar Utara Barat Subdistrict , 2015**

Objek Wisata <i>Tourism Object</i>	Lokasi <i>Location</i>
(1)	(2)
Air Terjun Ad	Desa Ad Wearaur

Sumber/Source: Dinas Pariwisata dan Kebudayaan Kabupaten Maluku Tenggara

TRANSPORTASI DAN KOMUNIKASI

***Transportation and
Communication***



PENJELASAN TEKNIS

1. **Kendaraan bermotor** adalah setiap kendaraan yang digerakkan oleh peralatan teknik yang ada pada kendaraan tersebut, biasanya digunakan untuk angkutan orang atau barang di atas jalan raya selain kendaraan yang berjalan di atas rel. Kendaraan bermotor yang dicatat adalah semua jenis kendaraan kecuali kendaraan bermotor TNI/Polri dan Korps Diplomatik.
2. **Mobil penumpang** adalah setiap kendaraan bermotor yang dilengkapi dengan tempat duduk untuk sebanyak-banyaknya delapan orang, tidak termasuk tempat duduk untuk pengemudi, baik dilengkapi atau tidak dilengkapi bagasi.
3. **Telekomunikasi** adalah setiap pemancaran, pengiriman dan atau penerimaan dari setiap informasi dalam bentuk tanda-tanda, isyarat, tulisan, gambar, suara dan bunyi melalui sistem kawat, optik, radio atau sistem elektromagnetik lainnya.
4. **Jaringan telekomunikasi** adalah rangkaian perangkat telekomunikasi dan kelengkapannya yang

TECHNICAL NOTES

1. **Motor vehicles** are any kind of vehicles motorized by machine set up in those vehicles, they are usually used for transporting peoples or goods on roads except vehicles moving along a railway line. The data cover all kinds of motor vehicles except those belong to Indonesia Army Force Indonesian State Police and Diplomatic Corps.
2. **Passenger cars** are any motor vehicles with no more than eight seats, excluding seat for driver, it can be with or without hoot.
3. **Telecommunication** includes every transmitting, delivering and or receiving from every information of marking, signal, article, picture, sound and voice through strand of wire system, optic, radio or other electromagnetic system.
4. **Telecommunication network** is peripheral network of telecommunication and its

digunakan dalam bertelekomunikasi.

equipment used in the means of telecommunication.

5. Telepon tetap kabel dalam Susenas disebut **telepon rumah** adalah jaringan telekomunikasi menggunakan perangkat telepon tetap dengan kabel yang secara umum diatur oleh standar-standar teknis dengan menggunakan suatu nomor telepon, dikenal pula sebagai Public Switched Telephone Network (PSTN). Pada umumnya dimanfaatkan untuk telepon rumah dan jaringan internet, memiliki kemampuan menghantarkan sinyal dengan kuat dan jelas dengan biaya yang relatif lebih murah.

5. *Fixed line telephone based on Susenas called **home phone** is a telecommunication network using fixed line telephone device which is generally regulated by technical standards, using a phone number, also known as the Public Switched Telephone Network (PSTN). It is generally used for home phone and Internet networks, has the ability to deliver a strong and clear signal with a relatively low cost.*

6. **Telepon bergerak seluler** adalah perangkat telekomunikasi elektronik yang mempunyai kemampuan dasar yang sama dengan telepon tetap kabel, namun dapat dibawa ke mana-mana (portable, mobile) dan tidak perlu disambungkan dengan jaringan telekomunikasi kabel. Selain berfungsi sebagai telepon, telepon seluler modern biasanya mendukung layanan tambahan seperti Short Messages Services (SMS), Multimedia Messages Service (MMS), e-mail dan akses Internet, aplikasi bisnis dan

6. ***Cellular mobile phone** is an electronic telecommunication device which has the same basic capabilities with fixed cables, but can be taken anywhere (portable, mobile) and does not need to be connected to the wired telecommunications networks. In addition to functioning as a telephone, modern mobile phone typically supports additional services such as Short Messages Services (SMS), Multimedia Messages Service (MMS), e-mail and access to the Internet, business applications and games, as well as*

permainan, serta fotografi. Saat ini, Indonesia mempunyai dua sistem jaringan telepon bergerak seluler yaitu Global System for Mobile Telecommunications (GSM) dan CDMA.

photography. Currently, Indonesia has two cellular mobile telephone network system that are GSM (Global System for Mobile Telecommunications) and Code Division Multiple Access (CDMA).

<http://malukutenggarakab.bps.go.id>

ULASAN

DESCRIPTION

Kecamatan Kei Besar Utara Barat termasuk kecamatan yang letaknya jauh dan tidak mudah dijangkau dari Ibukota Kabupaten. Jarak antara Ibukota Kecamatan Kei Besar Utara Barat di Uwat dan Ibukota Kabupaten Maluku Tenggara di Langgur ± 49,1 Km (Tabel 9.1.1).

Seluruh Desa di Kecamatan Kei Besar Utara Barat terletak di satu pulau yang sama yaitu Pulau Kei Besar/Pulau Nuhuyut, tapi tidak semua desa dapat dijangkau melalui jalur darat dan tidak semua jalur darat antar desa dapat dilalui kendaraan.

Angkutan laut merupakan transportasi yang paling sering digunakan untuk menghubungkan desa-desa yang berada di wilayah Kecamatan Kei Besar Utara Barat dan atau desa-desa di wilayah Kecamatan lainnya di Kabupaten Maluku Tenggara.

Komunikasi melalui jaringan telepon kabel tidak tersedia. Sedangkan jaringan seluler bisa diakses di sebagian besar desa di kecamatan ini (Tabel 9.2.1).

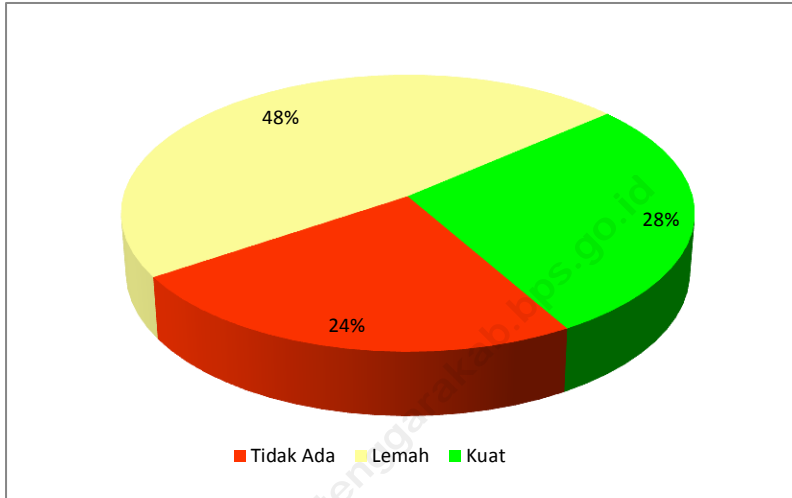
Kei Besar Utara Barat Subdistrict is one of districts located distance and not easy to reach from Capital Regency. The distance between Capital City of District of Kei Besar in Uwat and Capital City of Regency of Maluku Tenggara in Langgur is about 49,1 Km (Table 9.1.1).

All villages in District of Kei Besar Utara Barat located in Kei Besar island/Nuhuyut island, but not all villages can be reached by land road and not all land road can be passed by vehicles.

Local sea transports is the most frequently used to connect the village with other villages located in this district or other districts in the Regency of Maluku Tenggara.

Communication by cable phone not available, while cellular phone network can be accessed in most of villages in this district (Table 9.2.1).

Gambar 6 Ketersediaan Jaringan Telepon Selular di Desa-desa Kecamatan Kei Besar Utara Barat, 2015
Picture Cellular Phone Networks Availability in Villages of Kei Besar Utara Barat Subdistrict, 2015



9.1 TRANSPORTASI/TRANSPORTASI

Tabel 9.1.1 Jarak antara Desa di Kecamatan Kei Besar Utara Barat dengan Kota Kecamatan dan Kota Kabupaten, 2015
Table Distances between Villages in Kei Besar Utara Barat Subdistrict and Subdistrict Capital and Regency Capital, 2015

	Nama Desa <i>Village</i>	Jarak ke Kota Kecamatan <i>Distance to District Capital</i> [KM]	Jarak ke Kota Kabupaten <i>Distance to Regency Capital</i> [KM]
	(1)	(2)	(3)
1.	Weer Ohoinam	12,5	40,0
2.	Weer Ohoiker	11,0	40,5
3.	Weer Frawaf	9,5	42,0
4.	Faa	5,5	44,3
5.	Dangarat	6,5	44,0
6.	Ohoituf	5,0	44,4
7.	Hangur	4,5	44,5
8.	Ngurwalek	3,0	46,5
9.	Uwat	2,0	46,9
10.	Uwat Wear	1,5	47,1
11.	Uwat Reyaan	0,1	49,1
12.	Mun Ohoitadium	8,0	57,6
13.	Mun Werfan	8,2	57,7
14.	Mun Ohoiir	3,5	52,1
15.	Mun Esoy	4,5	52,9
16.	Mun Kahar	4,7	53,0
17.	Mun Ngurditwain	5,7	54,6
18.	Ad Wearaur	18,0	65,6
19.	Ad Ngurwul	18,3	65,7
20.	Ad Ohoiwaf	22,5	66,7
21.	Laar	22,7	66,8
22.	Hoor Islam	24,3	67,9
23.	Hoor Kristen	24,2	67,8
24.	Waer	41,0	84,8
25.	Waerat	32,0	77,8

Sumber/Source: Kepala / Pejabat Desa

Tabel 9.1.2 Sarana dan Prasarana Transportasi Antar Desa, di Kecamatan Kei Besar Utara Barat, 2015
Table *Transportation Facilities and Infrastructure Between the Villages in Kei Besar Utara Barat Subdistrict, 2015*

	Nama Desa <i>Villages</i>	Akses dari dan ke desa <i>Access from and to the village</i>	Jenis Permukaan*) <i>Surface Type</i>	Kondisi Jalan **) <i>Road Condition</i>	Status Jalan <i>Road Status</i>
	(1)	(2)	(3)	(4)	(5)
1.	Weer Ohoinam	Darat dan Air	Aspal	Rusak	Kabupaten
2.	Weer Ohoiker	Darat dan Air	Aspal	Rusak	Kabupaten
3.	Weer Frawaf	Darat dan Air	Aspal	Rusak	Kabupaten
4.	Faa	Darat dan Air	Aspal	Rusak	Kabupaten
5.	Dangarat	Darat dan Air	Aspal	Rusak	Kabupaten
6.	Ohoituf	Darat dan Air	Aspal	Rusak	Kabupaten
7.	Hangur	Darat dan Air	Aspal	Rusak	Kabupaten
8.	Ngurwalek	Darat dan Air	Aspal	Rusak	Kabupaten
9.	Uwat	Darat dan Air	Aspal	Rusak	Kabupaten
10.	Uwat Wear	Darat dan Air	Aspal	Rusak	Kabupaten
11.	Uwat Reyaan	Darat dan Air	Aspal	Rusak	Kabupaten
12.	Mun Ohoitadium	Darat dan Air	Tanah		Desa
13.	Mun Werfan	Darat dan Air	Tanah		Desa
14.	Mun Ohoiir	Darat dan Air	Aspal	Rusak	Kabupaten
15.	Mun Esoy	Darat dan Air	Tanah		Desa
16.	Mun Kahar	Darat dan Air	Tanah		Desa
17.	Mun Ngurditwain	Darat dan Air	Tanah		Desa
18.	Ad Wearaur	Darat dan Air	Tanah		Desa
19.	Ad Ngurwul	Darat dan Air	Tanah		Desa
20.	Ad Ohoiwaf	Darat dan Air	Tanah		Desa
21.	Laar	Darat dan Air	Tanah		Desa
22.	Hoor Islam	Darat dan Air	Tanah		Desa
23.	Hoor Kristen	Darat dan Air	Tanah		Desa
24.	Waer	Air			
25.	Waerat	Air			

Catatan/Note : *) Jenis permukaan jalan untuk akses darat **) Kondisi jalan aspal

Sumber/Source: Kepala / Pejabat Desa

Tabel 9.1.3 Jenis Angkutan yang Biasa Digunakan untuk Menjangkau Desa dari Ibukota Kecamatan, 2015
Type of Transportation Commonly Used to Reach the Villages from Subdistrict Capital, 2015

Nama Desa <i>Village</i>		Jenis Angkutan <i>Type of Transportation</i>
(1)		(2)
1.	Weer Ohoinam	Ojek
2.	Weer Ohoiker	Ojek
3.	Weer Frawaf	Ojek
4.	Faa	Angkutan Laut
5.	Dangarat	Angkutan Laut
6.	Ohoituf	Angkutan Laut
7.	Hangur	Angkutan Laut
8.	Ngurwalek	Angkutan Laut
9.	Uwat	Angkutan Laut
10.	Uwat Wear	Angkutan Laut
11.	Uwat Reyaan	...
12.	Mun Ohoitadium	Angkutan Laut
13.	Mun Werfan	Angkutan Laut
14.	Mun Ohoiir	Angkutan Laut
15.	Mun Esoy	Angkutan Laut
16.	Mun Kahar	Angkutan Laut
17.	Mun Ngurditwain	Angkutan Laut
18.	Ad Wearaur	Angkutan Laut
19.	Ad Ngurwul	Angkutan Laut
20.	Ad Ohoiwaf	Angkutan Laut
21.	Laar	Angkutan Laut
22.	Hoor Islam	Angkutan Laut
23.	Hoor Kristen	Angkutan Laut
24.	Waer	Angkutan Laut
25.	Waerat	Angkutan Laut

Sumber/Source: Kepala / Pejabat Desa

Tabel 9.1.4 Jumlah Mobil Menurut Trayek, Terminal Asal dan Trayek Alternatif yang Bisa Digunakan untuk Menjangkau Desa, 2015
Number of Public Vehicles by Routes, Departure Terminal and Alternative Public Vehicles Routes to Reach Village, 2015

	Nama Desa <i>Village</i>	Jumlah Mobil <i>Numbers of Public Vehicles</i>	Terminal Asal <i>Departed From</i>
	(1)	(2)	(3)
1.	Weer Ohoinam	-	-
2.	Weer Ohoiker	-	-
3.	Weer Frawaf	-	-
4.	Faa	-	-
5.	Dangarat	-	-
6.	Ohoituf	-	-
7.	Hangur	-	-
8.	Ngurwalek	-	-
9.	Uwat	-	-
10.	Uwat Wear	-	-
11.	Uwat Reyaan	-	-
12.	Mun Ohoitadium	-	-
13.	Mun Werfan	-	-
14.	Mun Ohoiir	-	-
15.	Mun Esoy	-	-
16.	Mun Kahar	-	-
17.	Mun Ngurditwain	-	-
18.	Ad Wearaur	-	-
19.	Ad Ngurwul	-	-
20.	Ad Ohoiwaf	-	-
21.	Laar	-	-
22.	Hoor Islam	-	-
23.	Hoor Kristen	-	-
24.	Waer	-	-
25.	Waerat	-	-
	Jumlah / Total	-	

Sumber/Source: Kepala / Pejabat Desa

9.2 KOMUNIKASI/*COMMUNICATION*

Tabel 9.2.1 Jaringan Telepon Kabel dan Seluler yang Tersedia di Kecamatan Kei Besar Utara Barat, 2015
Table Cable and Cellular Phone Networks Availability in Kei Besar Utara Barat, 2015

	Nama Desa <i>Village</i>	Telepon Kabel <i>Cable Phone</i>	Sinyal Ponsel <i>Cell-phone Signal Strength</i>
	(1)	(2)	(3)
1.	Weer Ohoinam	–	Kuat/ <i>Strong</i>
2.	Weer Ohoiker	–	Kuat/ <i>Strong</i>
3.	Weer Frawaf	–	Lemah/ <i>Weak</i>
4.	Faa	–	Lemah/ <i>Weak</i>
5.	Dangarat	–	Lemah/ <i>Weak</i>
6.	Ohoituf	–	Lemah/ <i>Weak</i>
7.	Hangur	–	Kuat/ <i>Strong</i>
8.	Ngurwalek	–	Kuat/ <i>Strong</i>
9.	Uwat	–	Lemah/ <i>Weak</i>
10.	Uwat Wear	–	Lemah/ <i>Weak</i>
11.	Uwat Reyaan	–	Kuat/ <i>Strong</i>
12.	Mun Ohoitadium	–	Tidak ada / <i>Not Available</i>
13.	Mun Werfan	–	Tidak ada / <i>Not Available</i>
14.	Mun Ohoiir	–	Lemah/ <i>Weak</i>
15.	Mun Esoy	–	Lemah/ <i>Weak</i>
16.	Mun Kahar	–	Lemah/ <i>Weak</i>
17.	Mun Ngurditwain	–	Lemah/ <i>Weak</i>
18.	Ad Wearaur	–	Kuat/ <i>Strong</i>
19.	Ad Ngurwul	–	Kuat/ <i>Strong</i>
20.	Ad Ohoiwaf	–	Lemah/ <i>Weak</i>
21.	Laar	–	Lemah/ <i>Weak</i>
22.	Hoor Islam	–	Tidak ada / <i>Not Available</i>
23.	Hoor Kristen	–	Tidak ada / <i>Not Available</i>
24.	Waer	–	Tidak ada / <i>Not Available</i>
25.	Waerat	–	Tidak ada / <i>Not Available</i>

Sumber/*Source*: Kepala / Pejabat Desa

PERBANDINGAN ANTAR KECAMATAN

Subdistrict Comparison

10



PENJELASAN TEKNIS

1. **Penduduk Indonesia** adalah semua orang yang berdomisili di wilayah geografis Republik Indonesia selama 6 bulan atau lebih dan atau mereka yang berdomisili kurang dari 6 bulan tetapi bertujuan untuk menetap.

TECHNICAL NOTES

1. ***The population of Indonesia*** are all residents of the entire territory of Indonesia who have stayed for six months or longer, and those who intended to stay more than six months even though their length of stay is less than six months.

<http://malukutenggarakab.bps.go.id>

SUBDISTRICT COMPARISON

ULASAN

Perbandingan jumlah penduduk hasil proyeksi menurut kecamatan dapat dilihat pada Tabel 10.1.

Tabel 10.2 menunjukkan bahwa Kecamatan Kei Besar Utara Barat adalah kecamatan yang memiliki daratan kedua terluas di Kabupaten Maluku Tenggara.

Rasio murid terhadap guru dan banyaknya fasilitas kesehatan menurut kecamatan dapat dilihat pada Tabel 10.3 dan 10.4.

DESCRIPTION

Comparisson of population projection by subdistricts can be seen on Table 10.1.

Table 10.2 shows that Kei Besar Utara Barat Subdistrict is a subdistrict who has the second widest land area in Maluku Tenggara Regency after Kei Besar Utara Timur subdistrict.

Pupils to Teacher Ratio and the number of health facilities by subdistrict can be seen on Table 10.3 and 10.4.

<http://malukutenggarakab.bps.go.id>

Tabel 10.1 **Proyeksi Penduduk menurut Kecamatan di Kabupaten Maluku Tenggara, 2011 – 2015**
Table **Population Projection by Subdistrict in Maluku Tenggara Regency, 2011 – 2015**

Kecamatan Subdistrict	2011	2012	2013	2014	2015
(1)	(2)	(3)	(4)	(5)	(6)
Kei Kecil	40 841	41 046	41 133	28 664	28 726
Kei Kecil Barat	5 768	5 798	5 814	5 848	5 861
Kei Kecil Timur	10 743	10 801	10 830	6 597	6 610
Kei Besar	22 630	22 760	22 831	15 536	15 570
Kei Besar Utara Timur	9 704	9 761	9 786	9 829	9 849
Kei Besar Selatan	7 616	7 657	7 679	5 326	5 337
Hoat Sorbay	*	*	*	7 321	7 336
Manyeuw	*	*	*	5 201	5 211
Kei Kecil Timur Selatan	*	*	*	4 302	4 312
Kei Besar Utara Barat	*	*	*	7 427	7 443
Kei Besar Selatan Barat	*	*	*	2 423	2 429
Maluku Tenggara	97 302	97 823	98 073	98 474	98 684

Catatan *: masih bergabung dengan kecamatan induk/ *still counted in main subdistrict*

Sumber / source : BPS

Tabel 10.2 Luas Wilayah Kabupaten menurut Kecamatan di Kabupaten Maluku Tenggara, 2015
Total Area Region by Subdistrict in Maluku Tenggara Regency, 2015

	Kecamatan <i>Subdistrict</i>	Luas Daratan <i>Land Area Width</i> [km ²]	Luas Perairan <i>Sea Area Width</i> [km ²]	Luas Total <i>Total Area Width</i> [km ²]
	(1)	(2)	(3)	(4)
1.	Kei Kecil	109,27	283,23	392,50
2.	Kei Kecil Barat	95,76	870,27	966,03
3.	Kei Kecil Timur	68,26	85,81	154,07
4.	Hoat Sorbay	82,28	22,62	104,90
5.	Manyeuw	61,93	231,93	293,86
6.	Kei Kecil Timur Selatan	55,48	125,49	180,97
7.	Kei Besar	112,97	371,21	484,18
8.	Kei Besar Utara Timur	167,09	351,62	518,71
9.	Kei Besar Selatan	78,83	325,32	404,15
10.	Kei Besar Utara Barat	157,81	353,35	511,16
11.	Kei Besar Selatan Barat	42,13	159,68	201,81
	Jumlah <i>Total</i>	1 031,81	3 180,53	4 212,34

Sumber/source : BAPPEDA Kabupaten Maluku Tenggara

Tabel 10.3 Rasio Murid Terhadap Guru menurut Kecamatan dan Jenjang Pendidikan di Kabupaten Maluku Tenggara, 2015
Pupils to Teacher Ratio of State and Private Schools by Subdistrict and Educational Level in Maluku Tenggara Regency, 2015

Kecamatan Subdistrict	SD Primary School	SMP Junior High Schools	SMA Senior High Schools	SMK Vocational Senior High Schools
(1)	(2)	(3)	(4)	(5)
Kei Kecil	14	12	11	5
Kei Kecil Barat	14	10	7	0
Kei Kecil Timur	10	8	7	2
Hoat Sorbay	11	8	11	0
Manyeuw	11	5	0	0
Kei Kecil Timur Selatan	12	6	0	0
Kei Besar	13	12	9	0
Kei Besar Utara Timur	13	11	10	0
Kei Besar Selatan	13	9	9	0
Kei Besar Utara Barat	15	14	0	0
Kei Besar Selatan Barat	9	7	0	0
Maluku Tenggara	13	10	10	5

Sumber/source : Dinas Pendidikan Pemuda dan Olahraga Kabupaten Maluku Tenggara

SUBDISTRICT COMPARISON

Tabel 10.4 Banyaknya Rumah Sakit, Puskesmas, Pukesmas Pembantu dan Posyandu menurut Kecamatan di Kabupaten Maluku Tenggara, 2015
Number of Hospitals, Public Health Centres, Supporting PHC and Integrated Health Service Posts by Subdistrict in Maluku Tenggara Regency, 2015

Desa Villages	Rumah Sakit Hospital	Puskesmas Public Health Center	Puskesmas Pembantu Supporting PHC	Posyandu Integrated Health Service Posts
(1)	(2)	(3)	(4)	(5)
Kei Kecil	2	3	5	39
Kei Kecil Barat	-	1	4	13
Kei Kecil Timur	-	1	2	18
Hoat Sorbay	-	-	4	*
Manyeuw	-	1	2	17
Kei Kecil Timur Selatan	-	1	1	13
Kei Besar	-	4	6	48
Kei Besar Utara Timur	-	2	6	32
Kei Besar Selatan	-	2	3	29
Kei Besar Utara Barat	-	2	2	17
Kei Besar Selatan Barat	-	-	2	*
Maluku Tenggara	2	17	37	226

Catatan *: masih bergabung dengan kecamatan induk/ still counted in main subdistrict

Sumber/source : Dinas Kesehatan Kabupaten Maluku Tenggara

DATA

MENCERDASKAN BANGSA

Enlighten The Nation



BADAN PUSAT STATISTIK
KABUPATEN MALUKU TENGGARA
Statistics of Maluku Tenggara Regency
Jl. Soekarno Hatta, Ohoijang Langgur 97611
Telp. (0916) 23484 Email: bps8102@bps.go.id
Homepage: <http://malukutenggarakab.bps.go.id>