

10. 1104. 3591

LABEL SEMENTARA
SENSUS BARANG 2014

Ruang	ID	Lokasi	Petugas
B2309	121.0914.8027-1	CB12	AK

K
D
A

BPS MILIK
UPT. PERPUSTAKAAN &
DOKUMENTASI STATISTIK
BPS JAKARTA

Katalog BPS : 1404.3308
WILDA : 23080.04



KECAMATAN SALAMAN KABUPATEN MAGELANG

BPS MILIK
UPT. PERPUSTAKAAN &
DOKUMENTASI STATISTIK
BPS JAKARTA

315.598
Kec.
Ind.
BPS Badan Pusat Statistik

DALAM ANGKA TAHUN 2003

BPS BADAN PUSAT STATISTIK KABUPATEN MAGELANG



BADAN PUSAT STATISTIK KABUPATEN MAGELANG
Jl. Let. Tukiayat No. 4 Telp. (0293) 788143 Fax. (0293) 788143 Kota Mungkid 56511
E-Mail : bps3308@magelang.wasantara.net.id

0
3

Katalog BPS : 1404.3308



KECAMATAN **SALAMAN** KABUPATEN MAGELANG

No. PUSTAKA : 10 1104 3591

M F N : 144 58

MILIK: UPT. PUSAT KAWA & DOK. STAT.
BPS - JAKARTA



DALAM ANGKA TAHUN 2003

BPS

BADAN PUSAT STATISTIK KABUPATEN MAGELANG

CAMAT SALAMAN

SAMBUTAN

Asalamu'alaikum Wr. Wb.

Dengan memanjatkan puji dan syukur kehadiran Tuhan Yang Maha Esa, kami sarabut gembira penerbitan buku *KECAMATAN SALAMAN DALAM ANGKA TAHUN 2003*. Guna mendukung pelaksanaan Otonomi Daerah, penyediaan data sampai wilayah terkecil menjadi kebutuhan yang sangat mendesak dan mutlak diperlukan. Untuk itu kami berharap agar penganeekaragaman data statistik sampai wilayah terkecil dapat ditingkatkan, baik dari segi jenis, kualitas data maupun ketepatan waktu penyajiannya.

Kepada semua Instansi / Dinas / Lembaga baik Pemerintah maupun Swasta di Kecamatan Salaman yang telah membantu terwujudnya buku ini, kami sampaikan terima kasih.

Kami berharap agar kerja sama lebih ditingkatkan dalam penyusunan buku ini dan dapat dilanjutkan untuk masa yang akan datang.

Akhirnya, semoga publikasi ini dapat dimanfaatkan sebagai dasar perencanaan dan evaluasi pelaksanaan pembangunan yang berkesinambungan di wilayah ini.

Wasalamu'alaikum Wr. Wb.

Salaman,

20034

Pt. Camat Salaman


Drs. DJAWAWI
NIP. 081 208 317

KATA PENGANTAR

KECAMATAN SALAMAN DALAM ANGKA TAHUN 2003 adalah publikasi tahunan yang diterbitkan oleh Koordinator Statistik Kecamatan. Publikasi ini menyajikan data secara komprehensif dari berbagai bidang. Buku ini dimaksudkan untuk memberi gambaran tentang keadaan geografi, ciri-ciri dan keadaan sosial ekonomi penduduk tingkat kecamatan.

Publikasi tahun 2003 merupakan lanjutan publikasi tahun sebelumnya, memuat beberapa perubahan dan perbaikan, penambahan dan penyederhanaan tabel-tabel. Dalam semua tabel telah diusahakan untuk dapat menyajikan data tahun terakhir. Jika data tahun terakhir belum tersedia, maka disajikan data tahun sebelumnya.

Dengan terbitnya buku ini kami sampaikan banyak terima kasih kepada :

1. Yth. Kepala Badan Pusat Statistik Kabupaten Magelang.
2. Yth. Camat Salaman beserta jajarannya.
3. Yth. Kepala Instansi / Dinas/ Lembaga / Badan baik Pemerintah maupun Swasta se Kecamatan Salaman.
4. Yth. Kepala Desa se Kecamatan Salaman.

Publikasi ini masih banyak kekurangannya, demi perbaikan dan penyempurnaan di masa datang, tanggapan dan saran yang bersifat membangun sangat diharapkan.

Semoga publikasi ini dapat bermanfaat hendaknya

Salaman,

2004

**Koordinator Statistik Kecamatan
Salaman**


ISHARYONO

NIP. 050 035 525

DAFTAR ISI

Hal

KATA SAMBUTAN
KATA PENGANTAR
DAFTAR ISI

Tabel

BAB I GEOGRAFI

Peta Kecamatan Salaman	1
Peta Kabupaten Magelang	2
Batas – batas Wilayah Kecamatan Salaman	3
I.1. Luas Wilayah Menurut Penggunaan Tanah Dirinci Menurut Desa di Kecamatan Salaman Keadaan Akhir Tahun 2003	4
– Grafik Luas Penggunaan tanah	8
I.2. Jarak Ibukota Kecamatan dan Ibukota Kabupaten dalam KM pada Akhir Tahun 2003.....	9
I.3. Letak Geografis Dirinci Menurut Desa di Kecamatan Salaman pada Akhir Tahun 2003.....	10
I.4. Grafik Curah Hujan di Kecamatan Salaman Dirinci Menurut Bulan Tahun 2001-2003	11
I.5. Grafik Hari Hujan di Kecamatan Salaman Dirinci Menurut Bulan Tahun 2001-2003	12

BAB II PEMERINTAHAN

II.1. Nama Kepala Desa dan Sekretaris Desa di Kecamatan Salaman Tahun 2003	13
II.2. Banyaknya Dusun, RW, RT Menurut Desa di Kecamatan Salaman Tahun 2003	14
II.3. Klasifikasi Desa di Kec. Salaman Tahun 2003	15
II.4. Banyaknya Desa Tertinggal/Tidak Tertinggal Dirinci Menurut Desa di Kecamatan Salaman Tahun 2003	16

-----	- Grafik Banyaknya Penduduk di Kec. Salaman Menurut Dewasa dan Anak – anak Pada Tahun 2003	34
-----	- Grafik Banyaknya Kelahiran & Kematian, Datang Pergi di Kecamatan Salaman Pada Tahun 2003.....	35

BAB IV SOSIAL

IV.1.	Banyaknya Penduduk Menurut Agama Dirinci Tiap Desa Di Kecamatan Salaman Tahun 2003	36
IV.2.	Banyaknya Tempat Ibadah Menurut Desa di Kecamatan Salaman Tahun 2003	37
IV.3.	Kondisi Perumahan Menurut Desa di Kecamatan Salaman Tahun 2003.....	38
IV.4.	Fasilitas Pendidikan Menurut Desa di Kecamatan Salaman Tahun 2003.....	39
IV.5.	Keadaan PUS, Peserta KB Aktif di Kecamatan Salaman Dirinci Tiap Desa Pada Tahun 2003.....	41
IV.6.	Banyaknya Dokter, Tenaga Medis, Dukun Bayi Di Kecamatan Salaman Dirinci Per Desa Keadaan Akhir Tahun 2003.....	43
IV.7.	Jumlah Dan Keberadaan Fasilitas Perdagangan Menurut Desa di Kecamatan Salaman Tahun 2003.....	44

IV.8.	Kegiatan Institusi Sosial Menurut Desa DI Kecamatan Salaman Tahun 2003.....	45
IV.9.	Fasilitas Olah Raga Menurut Desa di Kecamatan Salaman Tahun 2003.....	47

BAB V PERTANIAN

V.1.	Jumlah Keluarga Pertanian Menurut Desa dan Sub Sektor Pertanian di Kecamatan Salaman Tahun 2003.....	49
V.2.	Banyaknya Ternak Besar dan Ternak Kecil di Kecamatan Salaman Dirinci Per Desa Keadaan Akhir Tahun 2003....	50
V.3.	Banyaknya Unggas di Kecamatan Salaman Dirinci Per Desa pada Akhir Tahun 2003.....	51

BAB VI PERHUBUNGAN

VI.1.	Banyaknya Sarana Angkutan Darat dan Jenis Kendaraan Bermotor Menurut Desa di Kecamatan Salaman Tahun 2003.....	52
VI.2.	Banyaknya Pesawat Radio, TV dan Sepeda Dirinci Menurut Desa di Kecamatan Salaman Tahun 2003.....	53
VI.3.	Fasilitas Komunikasi Menurut Desa di Kecamatan Salaman Tahun 2003.....	54

BAB. I

GEOGRAFI

<https://magelangkab.go.id>

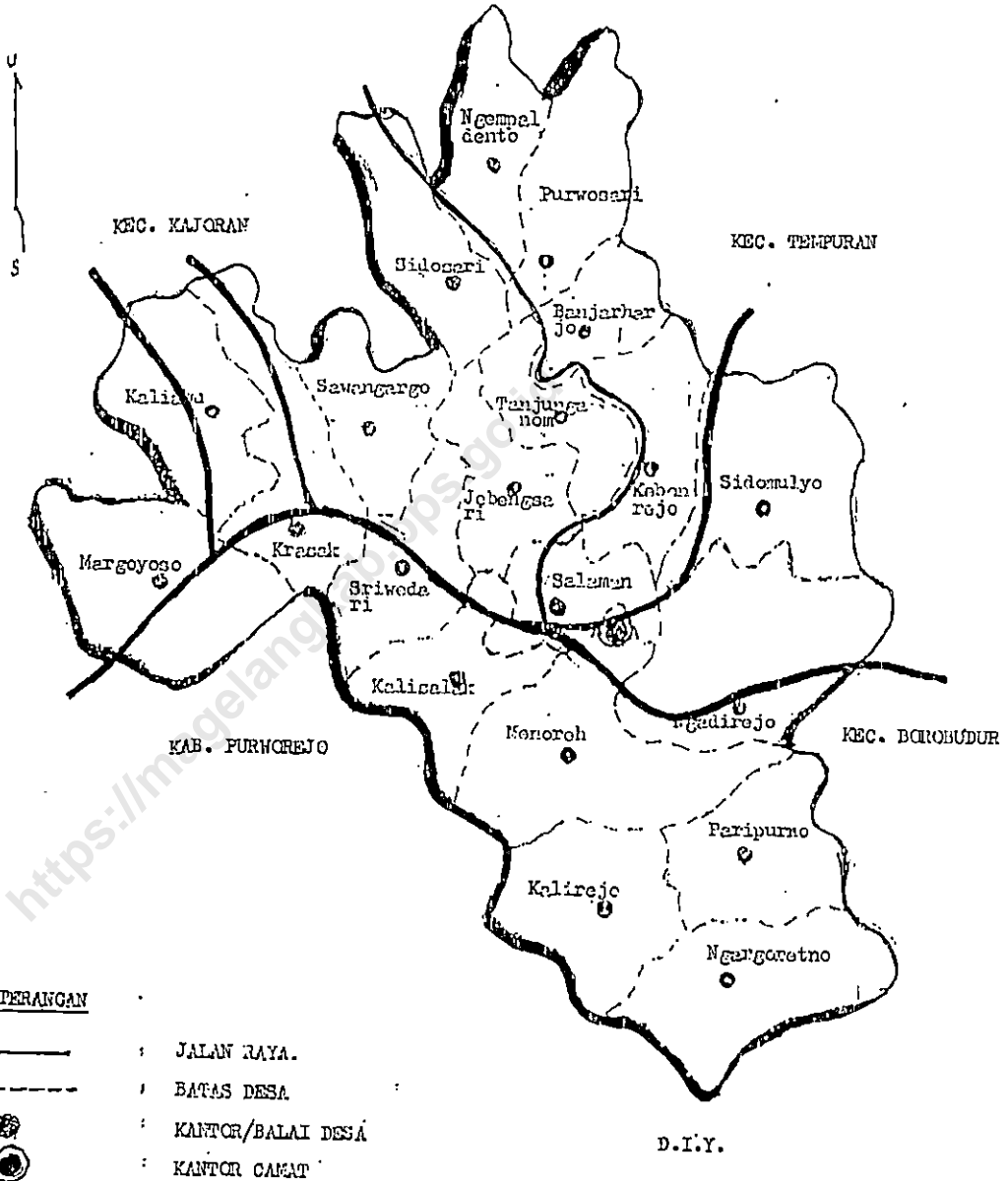
BAB.I KEADAAN GEOGRAFI

Kecamatan Salaman merupakan salah satu dari 21 kecamatan yang ada di Kabupaten Magelang yang terletak di sebelah barat Kabupaten Magelang dan berbatasan langsung dengan Kabupaten Purworejo.

Wilayah Kecamatan Salaman secara Administratif terdiri atas 20 desa yang sebagian besar merupakan daerah perbukitan dengan ketinggian ibu kota kecamatan dari permukaan laut kurang lebih 284 m.

Luas wilayah Kecamatan Salaman tercatat sekitar 68,87 Km², yang mana menurut penggunaannya terdiri dari 36% merupakan lahan sawah, 32% lahan tegalan, 19% pekarangan dan perumahan, 12% hutan negara, dan 1% lain-lain.

PETA WILAYAH KECAMATAN SALAMAN



BATAS-BATAS WILAYAH KECAMATAN SALAMAN

Adapun wilayah Kecamatan Salaman terletak di sebelah Barat dari Kabupaten Magelang

Keberadaan wilayah Kecamatan Salaman tersebut dibatasi oleh:

1. Sebelah Barat dibatasi oleh Kecamatan Tempuran
2. Sebelah Timur dibatasi Kecamatan Tempuran
3. Sebelah Selatan dibatasi Daerah Istimewa Yogyakarta
4. Sebelah Utara dibatasi Kabupaten Purworejo

Ketinggian Ibuikota Kecamatan Salaman dari Permukaan Laut kurang lebih: 284 M.

**LUAS WILAYAH MENURUT PENGGUNAAN TANAH
DIRINCI MENURUT DESA DI KECAMATAN SALAMAN
KEADAN AKHIR TAHUN 2003**

Tabel : I.1

No.	Desa	TANAH SAWAH			
		Irigasi Tehnis	Irigasi 1/2Tehnis	Seder- hana	Tadah Hujan
1	2	3	4	5	6
1	Ngargoretno	0,000	0,000	24,000	63,000
2	Paripurno	0,000	0,000	39,000	90,000
3	Kalirejo	0,000	0,000	25,000	88,000
4	Menoreh	175,200	0,000	43,160	0,000
5	Ngadirejo	72,365	0,000	0,000	0,000
6	Sidomulyo	125,800	0,000	0,000	0,000
7	Kebonrejo	164,900	0,000	22,000	0,000
8	Salaman	64,939	0,000	5,142	0,000
9	Kalisalak	172,300	0,000	5,740	0,000
10	Sriwedari	100,800	42,332	3,510	1,195
11	Jebengsari	11,440	0,000	22,109	7,501
12	Tanjunganom	0,000	0,000	54,000	9,000
13	Banjarharjo	0,000	0,000	25,000	26,000
14	Purwosari	0,000	0,000	39,000	25,000
15	Ngampeldento	0,000	0,000	83,000	19,000
16	Sidosari	29,020	0,000	136,682	2,000
17	Sawangargo	9,000	34,935	16,845	0,000
18	Krasak	19,622	0,000	78,350	40,895
19	Margoyoso	0,000	0,000	18,671	37,606
20	Kaliabu	0,000	0,000	7,000	45,500
Jumlah		945,386	77,267	648,209	454,697

Sumber Data : Monografi Desa

**LUAS WILAYAH MENURUT PENGGUNAAN TANAH
DIRINCI MENURUT DESA DI KECAMATAN SALAMAN
KEADAN AKHIR TAHUN 2003**

Tabel : I.1 Lanjutan

No.	Desa	TANAH KERING		
		Pekarangan / Bangunan	Tegalan / Kebun	Lainnya
1	2	7	8	9
1	Ngargoretno	56,000	460,960	14,000
2	Paripurno	93,000	125,500	26,330
3	Kalirejo	200,000	354,190	11,950
4	Menoreh	124,640	202,769	50,231
5	Ngadirejo	102,550	7,072	170,590
6	Sidomulyo	82,700	0,000	5,560
7	Kebonrejo	123,298	21,000	7,902
8	Salaman	54,377	0,000	9,875
9	Kalisalak	65,500	191,360	5,497
10	Sriwedari	110,065	54,571	9,971
11	Jebengsari	51,150	47,350	3,295
12	Tanjunganom	50,500	47,000	3,325
13	Banjarharjo	31,000	46,000	3,393
14	Purwosari	87,000	147,000	4,497
15	Ngampeldento	25,000	89,500	3,765
16	Sidosari	74,950	50,051	4,468
17	Sawangargo	84,625	31,000	3,925
18	Krasak	132,991	125,865	28,460
19	Margoyoso	159,000	317,807	6,691
20	Kaliabu	66,880	211,926	5,255
Jumlah		1775,226	2530,921	378,980

Sumber Data : Monografi Desa

**LUAS WILAYAH MENURUT PENGGUNAAN TANAH
DIRINCI MENURUT DESA DI KECAMATAN SALAMAN
KEADAN AKHIR TAHUN 2003**

Tabel : I.1 Lanjutan

No.	Desa	TANAH KERING		
		Tambak / Kolam	Rawa	Hutan Negara
1	2	10	11	12
1	Ngargoretno	0,040	0,000	0,000
2	Paripurno	0,530	0,000	0,000
3	Kalirejo	0,350	0,000	0,000
4	Menoreh	4,000	0,000	0,000
5	Ngadirejo	0,075	0,000	0,000
6	Sidomulyo	0,500	0,000	0,000
7	Kebonrejo	1,900	0,000	0,000
8	Salaman	0,125	0,000	0,000
9	Kalisalak	2,500	0,000	0,000
10	Sriwedari	1,511	0,000	0,000
11	Jebengsari	0,355	0,000	0,000
12	Tanjunganom	0,175	0,000	0,000
13	Banjarharjo	0,067	0,000	0,000
14	Purwosari	0,521	0,000	0,000
15	Ngampeldento	0,235	0,000	59,500
16	Sidosari	0,480	0,000	0,000
17	Sawangargo	3,985	0,000	0,000
18	Krasak	1,675	0,000	0,000
19	Margoyoso	0,225	0,000	0,000
20	Kaliabu	0,245	0,000	0,000
Jumlah		16,494	0,000	59,500

Sumber Data : Monografi Desa

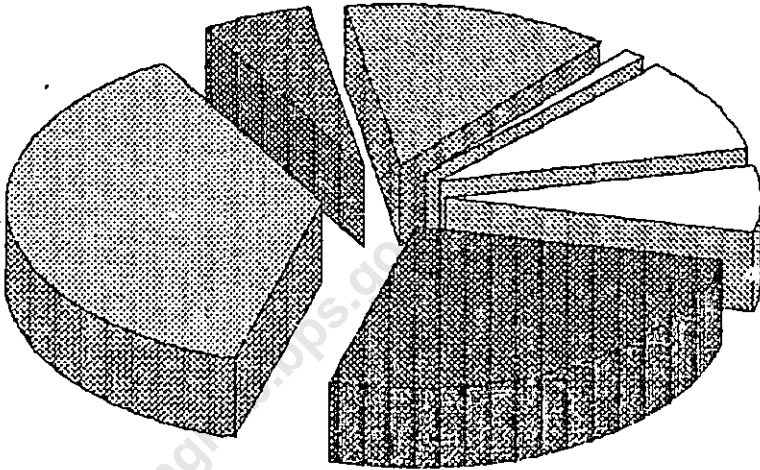
**LUAS WILAYAH MENURUT PENGGUNAAN TANAH
DIRINCI MENURUT DESA DI KECAMATAN SALAMAN
KEADAN AKHIR TAHUN 2003**

Tabel : I.1 Lanjutan

No.	Desa	TANAH KERING		Jumlah Luas Wilayah (Kec.)
		Perkebunan Negara/Swasta	Padang Gembala	
1	2	13	14	15
1	Ngargoretno	0,000	0,000	618,000
2	Pariporno	0,000	0,000	374,360
3	Kalirejo	0,000	0,000	679,490
4	Menoreh	0,000	0,000	600,000
5	Ngadirejo	0,000	0,000	352,652
6	Sidomulyo	0,000	0,000	214,560
7	Kebonrejo	0,000	0,000	341,000
8	Salaman	0,000	0,000	134,458
9	Kalisalak	0,000	0,000	442,897
10	Sriwedari	0,000	0,000	323,955
11	Jebengsari	0,000	0,000	143,200
12	Tanjunganom	0,000	0,000	164,000
13	Banjarharjo	0,000	0,000	131,460
14	Purwosari	0,000	0,000	303,018
15	Ngampeldento	0,000	0,000	280,000
16	Sidosari	0,000	0,000	297,651
17	Sawangargo	0,000	0,000	181,315
18	Krasak	0,000	0,000	427,858
19	Margoyoso	0,000	0,000	540,000
20	Kaliabu	0,000	0,000	336,806
Jumlah		0,000	0,000	6.886,680

Sumber Data : Monografi Desa

GRAFIK LUAS PENGGUNAAN LAHAN



▣ Irigasi Teknik
□ Tadah hujan
▣ Lain-lain

□ Irigasi 1/2 Teknik
▣ Pekarangan

□ Sederhana
▣ Tegalan

Sumber data : Monografi Desa

**JARAK TEMPUH IBUKOTA DESA
MENUJU IBUKOTA KECAMATAN DAN KABUPATEN**

Tabel : I.2

No.	Desa	JARAK TEMPUH (Km)	
		Menuju Ibukota Kecamatan	Menuju Ibukota Kabupaten
1	2	3	4
1	Ngargoretno	7,20	15,70
2	Paripurno	6,00	14,50
3	Kalirejo	5,00	13,50
4	Menoreh	1,50	11,00
5	Ngadirejo	2,00	6,50
6	Sidomulyo	3,10	10,60
7	Kebonrejo	4,20	11,70
8	Salaman	0,50	9,00
9	Kalisalak	4,00	12,50
10	Sriwedari	4,00	12,50
11	Jebengsari	4,30	12,80
12	Tanjunganom	5,00	13,50
13	Banjarharjo	7,00	15,50
14	Purwosari	6,00	14,50
15	Ngampeldento	9,10	17,50
16	Sidosari	7,00	15,50
17	Sawangargo	5,25	13,75
18	Krasak	5,00	13,50
19	Margoyoso	7,30	15,80
20	Kaliabu	7,00	15,50

Sumber Data : Data PODES

**LETAK GEOGRAFIS DIRINCI MENURUT DESA
DI KECAMATAN SALAMAN
AKHIR TAHUN 2003**

Label : I.3

No.	Desa	LETAK GEOGRAFIS			
		Pantai	Lembah Aliran Sungai	Lereng/ berbukit-bukit	Datar
1	2	3	4	5	6
1	Ngargoretno	0	0	1	0
2	Paripumo	0	0	1	0
3	Kalirejo	0	0	1	0
4	Menoreh	0	0	1	0
5	Ngadirejo	0	0	0	1
6	Sidomulyo	0	0	0	1
7	Kebonrejo	0	0	0	1
8	Salaman	0	0	0	1
9	Kalisalak	0	0	1	0
10	Sriwedari	0	0	1	0
11	Jebengsari	0	0	1	0
12	Tanjunganom	0	0	0	1
13	Banjarharjo	0	0	1	0
14	Purwosari	0	0	1	0
15	Ngampeldento	0	0	1	0
16	Sidosari	0	0	0	1
17	Sawangargo	0	0	1	0
18	Krasak	0	0	1	0
19	Margoyoso	0	0	1	0
20	Kaliabu	0	0	1	0
Jumlah		0	0	14	6

Sumber Data : Monografi Desa

BAB. II

PEMERINTAHAN

<https://magelangkab.bps.go.id>

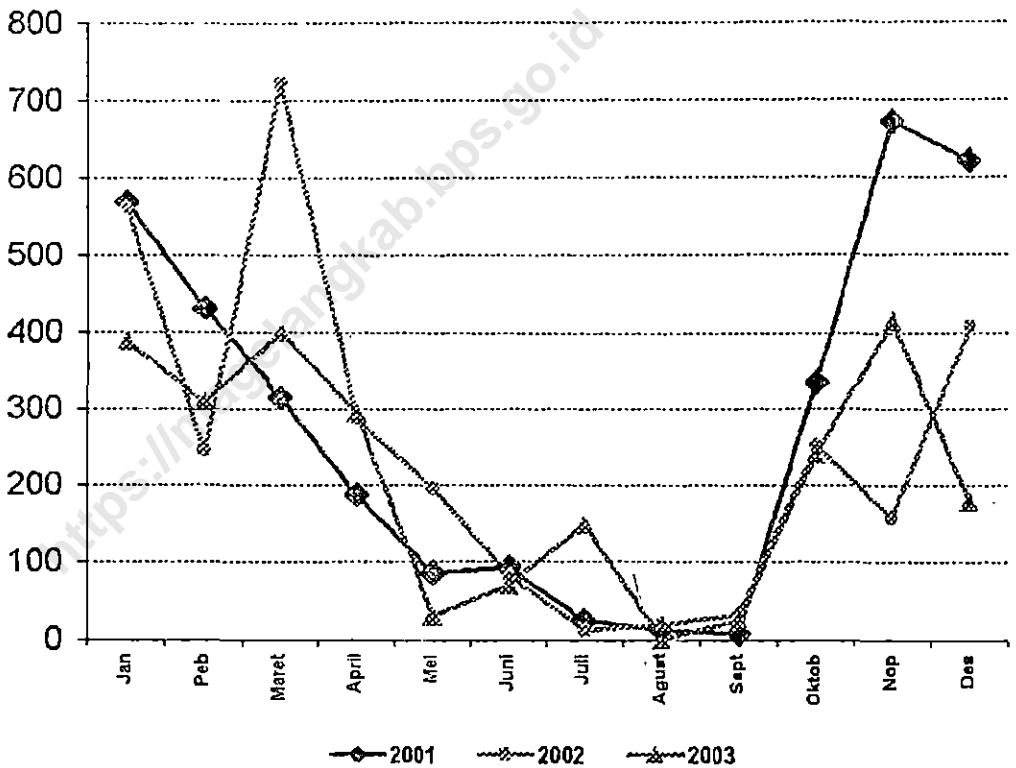
BAB II. PEMERINTAHAN

Kecamatan Salaman terbagi dalam 20 wilayah pedesaan yang semuanya merupakan desa swasembada.

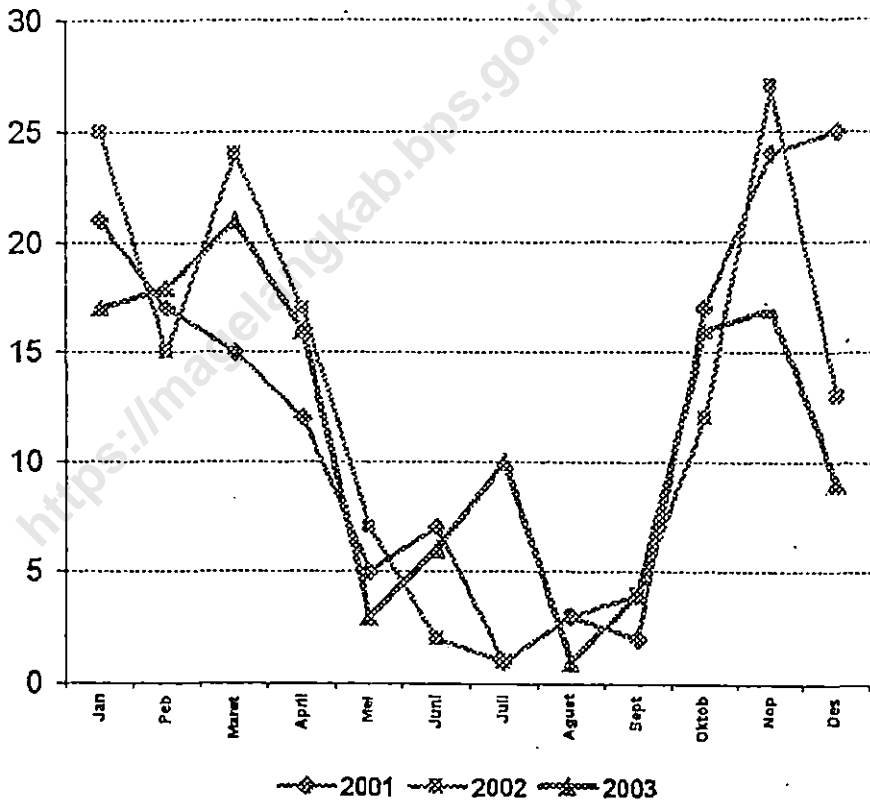
Keseluruhan desa di Kecamatan Salaman pada saat pencacahan Sensus Penduduk 2000 terdiri atas 156 Blok Sensus Biasa dan 54 Blok Sensus Persiapan dengan total 210 Blok Sensus.

<https://magelangkab.bps.go.id>

**GRAFIK CURAH HUJAN DI KEC. SALAMAN
DIRINCI MENURUT BULAN
TAHUN 2001-2003**



**GRAFIK HARI HUJAN DI KEC. SALAMAN
DIRINCI MENURUT BULAN
TAHUN 1999 - 2001**



**NAMA KEPALA DESA DAN SEKRETARIS DESA
DI KECAMATAN SALAMAN TAHUN 2003**

Tabel : II.1

No.	Desa	Nama Kepala Desa	Nama Sekretaris Desa
1	2	3	4
1	Ngargoretno	Wicaksono	Slamet Riyanto
2	Paripurno	Tarwondo	Abdul Wakhid
3	Kalirejo	Tumus Zain	Solikhin
4	Menoreh	Sutedjo	Ika Damayanti N
5	Ngadirejo	Nurul Huda	Maksum
6	Sidomulyo	Nur Wasis	Suharto
7	Kebonrejo	Samlawi	Makmun
8	Salaman	MA. Choirudin	Tubandi
9	Kalisalak	Abdul Hamid	Sa'ban
10	Sriwedari	Budiarto	Nurbiyanto
11	Jebengsari	Suroso M. Taufik	Nuryanto
12	Tanjunganom	Achmad	Agus Subekhan
13	Banjarharjo	Asrofi	Agus Zaenal W
14	Purwosari	Setiyono	Hadiwardoyo
15	Ngampeldento	Teguh Suprayitno, B.Sc	Suprpto
16	Sidosari	Muh. Romdhon	Agus Prasetyo
17	Sawangargo	Ngatidjo	Musholim
18	Krasak	Andi	Sutrisno, SE
19	Margoyoso	Jawadin	Marjan Triyono
20	Kaliabu	Susilo	B. Suwantoro

Sumber Data : Kantor Kecamatan SALAMAN

**BANYAKNYA DUSUN, RW, RT MENURUT DESA
DI KECAMATAN SALAMAN TAHUN 2003**

Tabel : II.2

No.	Desa	BANYAKNYA		
		Dusun	RW	RT
1	2	3	4	5
1	Ngargoretno	6	9	24
2	Paripurno	6	6	21
3	Kalirejo	4	10	36
4	Menoreh	8	16	51
5	Ngadirejo	5	14	28
6	Sidomulyo	8	8	27
7	Kebonrejo	9	9	64
8	Salaman	6	13	54
9	Kalisalak	11	11	43
10	Sriwedari	10	11	36
11	Jebengsari	3	8	17
12	Tanjunganom	3	3	8
13	Banjarharjo	4	5	12
14	Purwosari	3	7	16
15	Ngampeldento	5	6	20
16	Sidosari	6	7	20
17	Sawangargo	3	7	24
18	Krasak	9	13	59
19	Margoyoso	6	6	36
20	Kaliabu	5	10	32
Jumlah		120	179	628

Sumber Data : Monografi Desa

**KLASIFIKASI DESA
DI KECAMATAN SALAMAN TAHUN 2003**

Tabel : II.3

No.	Desa	BANYAKNYA		
		Swadaya	Swakarya	Swa Sembada
1	2	3	4	5
1	Ngargoretno	-	-	1
2	Paripurno	-	-	1
3	Kalirejo	-	-	1
4	Menoreh	-	-	1
5	Ngadirejo	-	-	1
6	Sidomulyo	-	-	1
7	Kebonrejo	-	-	1
8	Salaman	-	-	1
9	Kalisalak	-	-	1
10	Sriwedari	-	-	1
11	Jebengsari	-	-	1
12	Tanjunganom	-	-	1
13	Banjarharjo	-	-	1
14	Purwosari	-	-	1
15	Ngampeldento	-	-	1
16	Sidosari	-	-	1
17	Sawangargo	-	-	1
18	Krasak	-	-	1
19	Margoyoso	-	-	1
20	Kaliabu	-	-	1
Jumlah		-	-	20

Sumber Data : Kantor Kecamatan SALAMAN

**BANYAKNYA DESA TERTINGGAL/TIDAK TERTINGGAL
DIRINCI MENURUT DESA DI KECAMATAN SALAMAN
TAHUN 2003**

Tabel : II.4

No.	Desa	KEADAAN	
		Desa Tertinggal	Desa Tidak Tertinggal
1	2	3	4
1	Ngargoretno	1	0
2	Paripurno	1	0
3	Kalirejo	1	0
4	Menoreh	0	1
5	Ngadirejo	0	1
6	Sidomulyo	0	1
7	Kebonrejo	1	0
8	Salaman	0	1
9	Kalisalak	0	1
10	Sriwedari	0	1
11	Jebengsari	1	0
12	Tanjunganom	0	1
13	Banjarharjo	0	1
14	Purwosari	0	1
15	Ngampeldento	0	1
16	Sidosari	0	1
17	Sawangargo	1	0
18	Krasak	0	1
19	Margoyoso	0	1
20	Kaliabu	0	1
Jumlah		6	14

Sumber Data : Kantor Kecamatan SALAMAN

**BANYAKNYA BLOK SENSUS DALAM PEMETAAN
SENSUS PENDUDUK 2000
DIRINCI MENURUT DESA DI KECAMATAN SALAMAN**

Tabel : II.5

No.	Desa	BANYAKNYA		
		Blok Sensus Biasa	Blok Sensus Persiapan	Jumlah Blok Sensus
1	2	3	4	5
1	Ngargoretno	7	1	8
2	Paripumo	7	-	7
3	Kalirejo	11	8	19
4	Menoreh	16	2	18
5	Ngadirejo	11	3	15 *)
6	Sidomulyo	10	1	11
7	Kebonrejo	13	6	19
8	Salaman	10	-	10
9	Kalisalak	7	4	11
10	Sriwedari	7	3	10
11	Jebengsari	4	1	5
12	Tanjunganom	4	5	9
13	Banjarharjo	3	9	12
14	Purwosari	3	-	3
15	Ngampeldento	5	-	5
16	Sidosari	6	-	6
17	Sawangargo	5	1	6
18	Krasak	9	2	11
19	Margoyoso	8	1	9
20	Kaliabu	10	6	16
Jumlah		156	53	210

*) termasuk blok khusus

Sumber Data : Statistik Kecamatan

**BANYAKNYA BALAI DESA DAN KANTOR DESA
DIRINCI MENURUT DESA DI KECAMATAN SALAMAN
TAHUN 2003**

Tabel : II.6

No.	Desa	BANYAKNYA	
		Balai Desa	Kantor Desa
1	2	3	4
1	Ngargoretno	1	1
2	Paripurno	1	1
3	Kalirejo	1	1
4	Menoreh	1	1
5	Ngadirejo	1	1
6	Sidomulyo	1	1
7	Kebonrejo	1	1
8	Salaman	1	1
9	Kalisalak	1	1
10	Sriwedari	1	1
11	Jebengsari	1	1
12	Tanjunganom	1	1
13	Banjarharjo	1	1
14	Purwosari	1	1
15	Ngampeldento	1	1
16	Sidosari	1	1
17	Sawangargo	1	1
18	Krasak	1	1
19	Margoyoso	1	1
20	Kaliabu	1	1
Jumlah		20	20

Sumber Data : Kantor Kecamatan Salaman

BAB. III

**PENDUDUK DAN
ANGKT. TENAGA KERJA**

<https://magelangkab.go.id>

BAB III. PENDUDUK DAN TENAGA KERJA

Jumlah Penduduk Kecamatan Salaman tercatat sebanyak 64654 jiwa, dengan penduduk laki-laki 31893 jiwa dan penduduk perempuan 32761 jiwa yang terbagi dalam 16310 rumah tangga.

Sumber daya manusia yang tinggi, merupakan tuntunan guna menunjang pembangunan di masa mendatang. Menurut Badan Pusat Statistik, penduduk usia kerja didefinisikan sebagai penduduk yang berusia 10 tahun keatas. Sektor pertanian di wilayah Kecamatan Salaman masih menjadi andalan masyarakat dibandingkan dengan sektor yang lainnya.

**PERKEMBANGAN JUMLAH PENDUDUK
KECAMATAN SALAMAN
TAHUN 1991 - 2003**

Tabel : III.1

No.	Tahun	PENDUDUK			Pertambahan Penduduk:	
		Laki - laki	Perempuan	Jumlah	Jiwa	%
1	2	3	4	5	6	7
1	1991	28735	41291	70026	400	0,140
2	1992	28890	41561	70451	337	0,481
3	1993	29064	41569	70633	370	0,525
4	1994	25318	42095	67413	-7609	-10,773
5	1995	29197	42301	71498	8961	13,322
6	1996	30918	42531	73449	2467	3,450
7	1997	30831	42961	73792	229	0,312
8	1998	30831	43138	73969	208	0,282
9	1999	31041	43418	74459	188	0,254
10	2000	30702	31097	61799	442	0,594
11	2001	31108	31245	62353	6830	11,052
12	2002	31134	31409	62543		0,000
13	2003	31893	32761	64654		0,000
Rata-rata pertambahan penduduk tiap tahun					1168	1,511

Sumber Data : Monografi Desa

**BANYAKNYA PENDUDUK MENURUT JENIS KELAMIN
DEWASA, ANAK-ANAK, DIRINCI MENURUT DESA
DI KECAMATAN SALAMAN PADA TAHUN 2003**

Tabel : III.2

No.	Desa	Jumlah Rumah Tangga	PENDUDUK				Total Penduduk
			DEWASA		ANAK-ANAK		
			L	P	L	P	
1	2	3	4	5	6	7	8
1	Ngargoretno	718	940	988	410	444	2.782
2	Paripurno	797	1.056	1.071	525	554	3.206
3	Kalirejo	1.141	1.528	1.570	735	718	4.551
4	Menoreh	1.712	2.448	2.526	1.078	938	6.990
5	Ngadirejo	1.010	1.445	1.449	476	559	3.929
6	Sidomulyo	984	1.255	1.266	430	418	3.369
7	Kebonrejo	1.304	1.782	1.851	671	935	5.239
8	Salaman	1.067	1.600	1.663	538	584	4.385
9	Kalisalak	900	1.263	1.310	519	486	3.578
10	Sriwedari	921	1.296	1.332	512	492	3.632
11	Jebengsari	360	505	517	156	190	1.370
12	Tanjunganom	384	496	525	226	254	1.501
13	Banjarharjo	306	426	456	175	231	1.290
14	Purwosari	420	620	630	237	224	1.711
15	Ngampeldento	489	648	626	293	250	1.817
16	Sidosari	588	890	867	313	336	2.406
17	Sawangargo	519	783	797	306	304	2.190
18	Krasak	935	1.288	1.347	555	520	3.710
19	Margoyoso	865	1.181	1.182	563	557	3.483
20	Kaliabu	890	1.233	1.190	549	543	3.515
Jumlah		16.310	22.683	23.165	9.269	9.537	64.654

Sumber Data : Monografi Desa

**JUMLAH PENDUDUK MENURUT JENIS KELAMIN
DIRINCI PER DESA DI KECAMATAN SALAMAN
TAHUN 2003**

Tabel : III.3

No.	Desa	PENDUDUK		Jumlah
		Laki-laki	Perempuan	Total Penduduk
1	2	3	4	5
1	Ngargoretno	1.350	1.432	2.782
2	Paripurno	1.581	1.625	3.206
3	Kalirejo	2.263	2.288	4.551
4	Menoreh	3.526	3.464	6.990
5	Ngadirejo	1.921	2.008	3.929
6	Sidomulyo	1.685	1.684	3.369
7	Kebonrejo	2.453	2.786	5.239
8	Salaman	2.138	2.247	4.385
9	Kalisalak	1.782	1.796	3.578
10	Sriwedari	1.808	1.824	3.632
11	Jebengsari	663	707	1.370
12	Tanjunganom	722	779	1.501
13	Banjarharjo	601	689	1.290
14	Purwosari	793	918	1.711
15	Ngampeldento	899	918	1.817
16	Sidosari	1.202	1.204	2.406
17	Sawangargo	1.099	1.091	2.190
18	Krasak	1.855	1.855	3.710
19	Margoyoso	1.728	1.755	3.483
20	Kaliabu	1.824	1.691	3.515
Jumlah		31.893	32.761	64.654

Sumber Data : Monografi Desa

**LUAS WILAYAH, JUMLAH PENDUDUK
DAN KEPADATAN PENDUDUK PER KM² DIRINCI
PER DESA DI KECAMATAN SALAMAN TAHUN 2003**

Tabel : III.4

No.	Desa	Luas Wilayah (Km ²)	Jumlah Penduduk	Kepadatan Penduduk
1	2	3	4	5
1	Ngargoretno	6,18	2.782	450
2	Paripurno	3,74	3.206	857
3	Kalirejo	6,79	4.551	670
4	Menoreh	6,00	6.990	1.165
5	Ngadirejo	3,53	3.929	1.113
6	Sidomulyo	2,15	3.369	1.567
7	Kebonrejo	3,41	5.239	1.536
8	Salaman	1,34	4.385	3.272
9	Kalisalak	4,43	3.578	808
10	Sriwedari	3,24	3.632	1.121
11	Jebengsari	1,43	1.370	958
12	Tanjunganom	1,64	1.501	915
13	Banjarharjo	1,32	1.290	977
14	Purwosari	3,03	1.711	565
15	Ngampeldento	2,80	1.817	649
16	Sidosari	2,98	2.406	807
17	Sawangargo	1,81	2.190	1.210
18	Krasak	4,28	3.710	867
19	Margoyoso	5,40	3.483	645
20	Kaliabu	3,37	3.515	1.043
Jumlah		68,87	64.654	939

Sumber Data : Monografi Desa

**JUMLAH PENDUDUK, RUMAH TANGGA
DAN RATA-RATA PENDUDUK TIAP RUMAH TANGGA
DIRINCI PER DESA DI KECAMATAN SALAMAN TAHUN 2003**

Tabel : III.5

No.	Desa	Jumlah Penduduk	Jumlah Rumah Tangga	Rata-rata Jiwa / RT
1	2	3	4	5
1	Ngargoretno	2.782	718	3,9
2	Paripurno	3.206	797	4,0
3	Kalirejo	4.551	1.141	4,0
4	Menoreh	6.990	1.712	4,1
5	Ngadirejo	3.929	1.010	3,9
6	Sidomulyo	3.369	984	3,4
7	Kebonrejo	5.239	1.304	4,0
8	Salaman	4.385	1.067	4,1
9	Kalisalak	3.578	900	4,0
10	Sriwedari	3.632	921	3,9
11	Jebengsari	1.370	360	3,8
12	Tanjunganom	1.501	384	3,9
13	Banjarnegara	1.290	306	4,2
14	Purwosari	1.711	420	4,1
15	Ngampeldento	1.817	489	3,7
16	Sidosari	2.406	588	4,1
17	Sawangargo	2.190	519	4,2
18	Krasak	3.710	935	4,0
19	Margoyoso	3.483	865	4,0
20	Kaliabu	3.515	890	3,9
Jumlah		64.654	16.310	4,0

Sumber Data : Monografi Desa

**SEX RATIO PENDUDUK DI TIAP DESA
DI KECAMATAN SALAMAN TAHUN 2003**

Tabel : III.6

No.	Desa	PENDUDUK			Sex Ratio
		Laki-laki	Perempuan	Jumlah	
1	2	3	4	5	6
1	Ngargoretno	1.350	1.432	2.782	94
2	Paripumo	1.581	1.625	3.206	97
3	Kalirejo	2.263	2.288	4.551	99
4	Menoreh	3.526	3.464	6.990	102
5	Ngadirejo	1.921	2.008	3.929	96
6	Sidomulyo	1.685	1.684	3.369	100
7	Kebonrejo	2.453	2.786	5.239	88
8	Salaman	2.138	2.247	4.385	95
9	Kalisalak	1.782	1.796	3.578	99
10	Sriwedari	1.808	1.824	3.632	99
11	Jebengsari	663	707	1.370	94
12	Tanjunganom	722	779	1.501	93
13	Banjarharjo	601	689	1.290	87
14	Purwosari	793	918	1.711	86
15	Ngampeldento	899	918	1.817	98
16	Sidosari	1.202	1.204	2.406	100
17	Sawangargo	1.099	1.091	2.190	101
18	Krasak	1.855	1.855	3.710	100
19	Margoyoso	1.728	1.755	3.483	98
20	Kaliabu	1.824	1.691	3.515	108
Jumlah		31.893	32.761	64.654	97

Sumber Data : Monografi Desa

**MUTASI PENDUDUK TIAP DESA DI KECAMATAN SALAMAN
SELAMA TAHUN 2003**

Tabel : III.7

No.	Desa	MUTASI PENDUDUK			
		Lahir	Mati	Datang	Pindah
1	2	3	4	5	6
1	Ngargoretno	32	0	0	0
2	Paripurno	25	1	0	0
3	Kalirejo	28	7	4	3
4	Menoreh	53	25	2	21
5	Ngadirejo	34	22	0	1
6	Sidomulyo	42	0	0	0
7	Kebonrejo	44	0	0	0
8	Salaman	35	6	13	0
9	Kalisalak	38	0	0	0
10	Sriwedari	31	4	4	4
11	Jebengsari	11	0	0	0
12	Tanjunganom	13	8	0	1
13	Banjarharjo	14	0	0	0
14	Purwosari	16	0	0	0
15	Ngampeldento	11	0	0	0
16	Sidosari	12	0	0	0
17	Sawangargo	16	5	0	0
18	Krasak	16	0	0	0
19	Margoyoso	19	0	0	0
20	Kaliabu	12	0	0	0
Jumlah		502	78	23	30

Sumber Data : Monografi Desa

**JUMLAH PENDUDUK MENURUT KELOMPOK UMUR
DAN JENIS KELAMIN
DI KECAMATAN SALAMAN TAHUN 2001**

Tabel : III.8

No.	Kelompok Umur	PENDUDUK		
		Laki-laki	Perempuan	Jumlah
1	2	3	4	5
1	0-4	2.982	3.007	5.989
2	5 - 9	3192	3.212	6.404
3	10-14	2.882	2.867	5.749
4	15-19	3.195	3.037	6.232
5	20-24	2.713	2.687	5.400
6	25-29	2.463	2.780	5.243
7	30-39	4.995	5.292	10.287
8	40-49	3.820	3.624	7.444
9	50-59	2.400	2.693	5.093
10	60+	3.251	3.562	6.813
Jumlah		31.893	32.761	64.654

Sumber Data : Monografi Desa

**BANYAKNYA PENDUDUK DIRINCI MENURUT DESA,
KELOMPOK UMUR DAN JENIS KELAMIN
DI KECAMATAN SALAMAN TAHUN 2001**

Tabel : III.9

No.	Desa	KELOMPOK UMUR							
		0 - 4		5 - 9		10 - 14		15 - 19	
		L	P	L	P	L	P	L	P
1	2	3	4	5	6	7	8	9	10
1	Ngargoretno	145	148	158	142	133	129	123	128
2	Paripurno	145	174	166	142	147	167	147	141
3	Kalirejo	253	225	272	266	180	201	194	174
4	Menoreh	365	307	336	332	319	324	333	314
5	Ngadirejo	158	179	196	201	185	163	272	213
6	Sidomulyo	148	159	171	144	126	152	182	176
7	Kebonrejo	236	244	246	258	265	224	274	247
8	Salaman	180	187	173	210	183	190	205	246
9	Kalisalak	161	150	171	170	156	144	186	167
10	Sriwedari	192	174	139	152	159	143	167	140
11	Jebengsari	62	76	63	54	49	56	78	57
12	Tanjunganom	69	85	80	81	73	69	57	58
13	Banjarharjo	59	61	58	80	50	62	59	53
14	Purwosari	63	92	93	81	81	71	85	109
15	Ngampaldento	96	84	105	97	88	75	93	69
16	Sidosari	120	134	104	126	109	93	91	200
17	Sawangargo	111	95	99	110	99	87	98	94
18	Krasak	179	173	184	176	173	153	196	187
19	Margoyoso	156	204	204	175	179	168	185	162
20	Kaliabu	183	184	196	185	163	174	200	161
Jumlah		3.081	3.135	3.214	3.182	2.917	2.845	3.225	3.096

Sumber Data : Monografi Desa

**BANYAKNYA PENDUDUK DIRINCI MENURUT DESA,
KELOMPOK UMUR DAN JENIS KELAMIN
DI KECAMATAN SALAMAN TAHUN 2001**

Tabel : III.9 Lanjutan

No.	Desa	KELOMPOK UMUR							
		20 - 24		25 - 29		30 - 39		40 - 49	
		L	P	L	P	L	P	L	P
1	2	11	12	13	14	15	16	17	18
1	Ngargoretro	132	102	128	125	186	201	163	155
2	Paripurno	117	122	120	143	226	237	190	188
3	Kalirejo	184	190	175	213	380	381	256	228
4	Menoreh	258	287	248	277	570	636	424	357
5	Ngadirejo	200	158	147	143	287	295	251	221
6	Sidomulyo	155	167	125	150	254	274	236	191
7	Kebonrejo	223	217	220	214	397	406	313	264
8	Salaman	187	191	162	197	306	350	266	265
9	Kalisalak	113	126	130	139	257	288	232	213
10	Sriwedari	130	144	139	153	272	283	199	230
11	Jebengsari	66	52	49	59	115	99	83	81
12	Tanjunganom	48	58	58	58	116	117	93	99
13	Banjarharjo	55	56	54	67	101	93	55	69
14	Purwosari	88	90	72	92	138	106	87	88
15	Ngampeldento	101	65	72	68	152	149	109	113
16	Sidosari	115	84	129	139	310	199	132	137
17	Sawangargo	103	105	87	91	159	156	129	120
18	Krasak	162	174	136	148	308	301	212	200
19	Margoyoso	150	131	126	134	260	289	207	174
20	Kaliabu	152	132	140	153	264	289	302	184
Jumlah		2.739	2.651	2.517	2.763	5.058	5.149	3.939	3.577

Sumber Data : Monografi Desa

**BANYAKNYA PENDUDUK DIRINCI MENURUT DESA,
KELOMPOK UMUR DAN JENIS KELAMIN
DI KECAMATAN SALAMAN TAHUN 2001**

Tabel : III.9 Lanjutan

No.	Desa	KELOMPOK UMUR				Jumlah	
		50 - 59		60+		Total	
		L	P	L	P	L	P
1	2	19	20	21	22	23	24
1	Ngargoretno	111	130	113	140	1392	1400
2	Paripurno	154	147	165	168	1577	1629
3	Kalirejo	158	185	208	226	2260	2289
4	Menoreh	275	276	356	396	3484	3506
5	Ngadirejo	120	151	185	212	921	1936
6	Sidomulyo	127	137	140	163	1.685	1713
7	Kebonrejo	213	233	279	277	2666	2584
8	Salaman	153	159	222	283	2037	2278
9	Kalisalak	139	158	224	254	1769	1809
10	Sriwedari	170	162	235	247	1802	1828
11	Jebengsari	36	46	82	105	683	685
12	Tanjunganom	63	61	70	82	727	768
13	Banjarharjo	56	57	73	75	620	673
14	Purwosari	56	44	84	81	847	854
15	Ngampeldento	51	72	75	92	942	884
16	Sidosari	92	104	147	117	1349	1333
17	Sawangargo	102	122	114	98	1101	1078
18	Krasak	136	166	154	189	1840	1867
19	Margoyoso	109	128	156	169	1732	1734
20	Kaliabu	120	139	155	134	1875	1735
Jumlah		2.441	2.677	3.237	3.508	31.309	32.583

Sumber Data : Monografi Desa

**BANYAKNYA PENDUDUK BERUMUR 5 TAHUN KEATAS
DIRINCI TIAP DESA DAN TINGKAT PENDIDIKAN
DI KECAMATAN SALAMAN TAHUN 2003**

Tabel : III. 10

Tabel : II

No.	Desa	Tmt Akd (PT)	Tmt SLTA	Tmt SLTP	Tmt SD	Tdk Tmt SD	Blm Tmt SD	Tdk Seko lah	Jum- lah
1	2	3	4	5	6	7	8	9	10
1	Ngargoretno	11	88	143	1.023	450	855	78	2.648
2	Paripurno	7	33	95	1.957	132	364	12	2.600
3	Kalirejo	8	120	523	1.486	909	469	8	3.523
4	Menoreh	38	508	158	69	425	729	17	1.944
5	Ngadirejo	26	216	351	1.719	189	313	0	2.814
6	Sidomulyo	33	332	698	831	244	401	521	3.060
7	Kebonrejo	61	422	628	2.225	915	572	22	4.845
8	Salaman	82	653	639	1.232	532	721	136	3.995
9	Kalisalak	122	560	730	370	96	381	96	2.355
10	Sriwedari	23	176	256	1.125	300	283	217	2.380
11	Jebengsari	18	78	109	1.041	94	72	16	1.428
12	Tanjunganom	11	42	86	435	35	155	18	782
13	Banjarharjo	18	69	83	172	71	117	13	543
14	Purwosari	13	73	81	173	225	188	14	767
15	Ngampeldentk	9	65	180	912	48	206	19	1.439
16	Sidosari	21	149	188	1.002	5	285	8	1.658
17	Sawangargo	26	191	418	765	104	291	250	2.045
18	Krasak	54	392	398	1.412	469	352	469	3.546
19	Margoyoso	43	198	243	1.249	249	431	612	3.025
20	Kaliabu	65	262	317	1.724	174	441	103	3.086
Jumlah		689	4.627	6.324	20.922	5.666	7.626	2.629	48.483

Sumber Data : Monografi Desa

**BANYAKNYA PENDUDUK BERUMUR 10 TAHUN KEATAS
DIRINCI TIAP DESA DAN MATA PENCAHARIAN
DI KECAMATAN SALAMAN TAHUN 2003**

I.11

No.	Desa	Petani Sendiri	Buruh Tani	Nela- yan	Peng- usaha	Buruh Indus- tri	Buruh Bngn.
1	2	3	4	5	6	7	8
1	Ngargoretno	341	645	0	4	19	41
2	Paripurno	952	615	0	45	49	15
3	Kalirejo	997	106	0	45	33	71
4	Menoreh	1.499	1.230	0	34	139	182
5	Ngadirejo	591	371	0	29	121	172
6	Sidomulyo	851	475	0	28	260	134
7	Kebonrejo	1.555	1.560	0	112	179	121
8	Salaman	259	305	0	7	152	91
9	Kalisalak	657	430	0	24	51	31
10	Sriwedari	99	557	0	5	89	72
11	Jebengsari	231	248	0	3	25	51
12	Tanjunganom	225	250	0	2	39	41
13	Banjarnharjo	172	256	0	0	29	21
14	Purwosari	177	110	0	0	115	97
15	Ngampeldento	292	249	0	5	34	32
16	Sidosari	326	619	0	0	44	31
17	Sawangargo	771	207	0	27	56	92
18	Krasak	904	467	0	5	29	39
19	Margoyoso	844	337	0	9	325	105
20	Kaliabu	361	137	0	55	251	52
Jumlah		12.104	9.174	0	439	2.039	1.491

Sumber Data : Monografi Desa

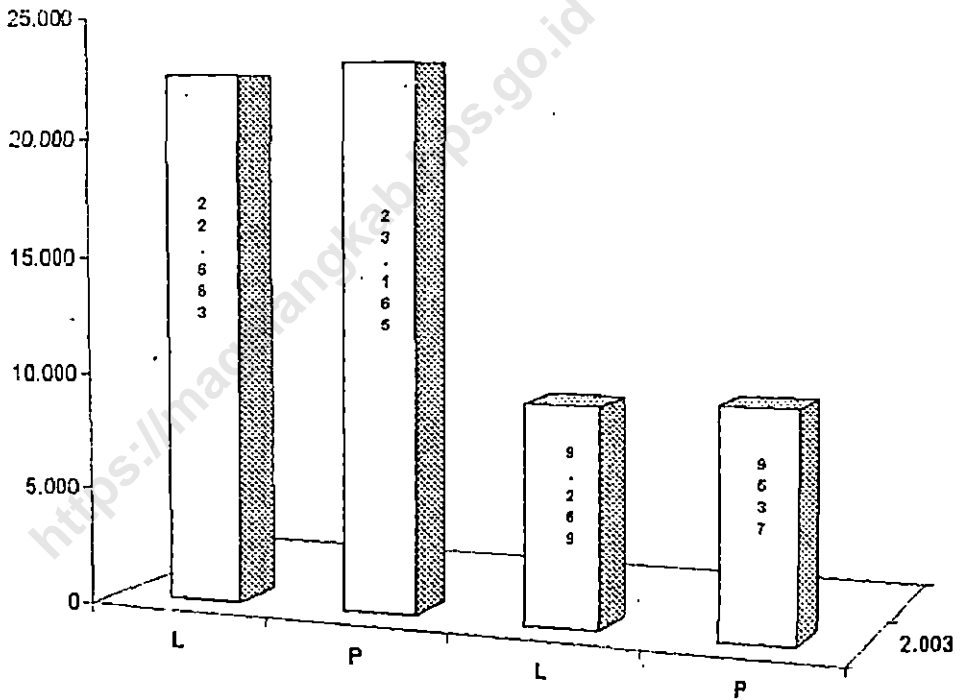
**BANYAKNYA PENDUDUK BERUMUR 10 TAHUN KEATAS
DIRINCI TIAP DESA DAN MATA PENCAHARIAN
DI KECAMATAN SALAMAN TAHUN 2003**

Tabel : III.11 Lanjutan

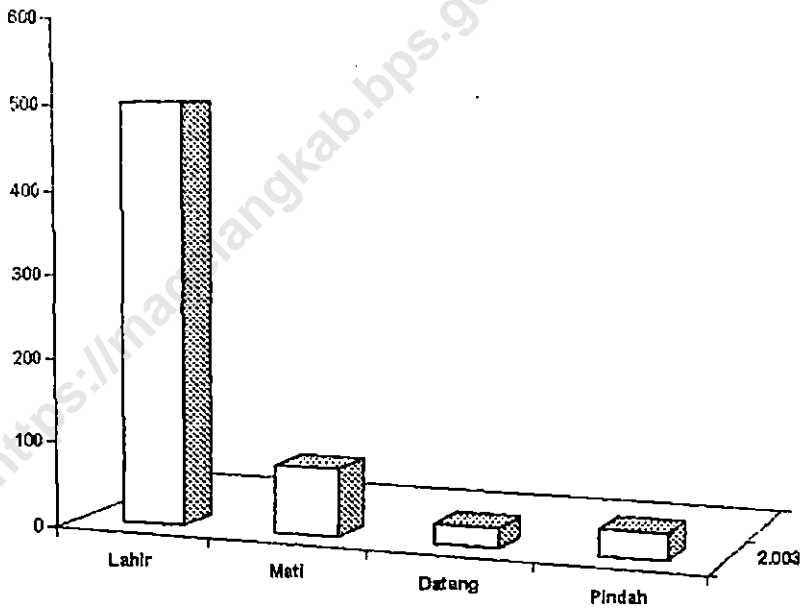
No.	Desa	Peda- gang	Ang- kutan	PNS, ABRI	Pen- siunan	Lain- lain.	Jum- lah
1	2	9	10	11	12	13	14
1	Ngargoretno	24	17	16	6	1.128	2.241
2	Paripurno	81	29	16	5	282	2.089
3	Kalirejo	23	19	4	11	238	1.547
4	Menoreh	37	59	41	37	213	3.471
5	Ngadirejo	214	162	74	24	321	2.079
6	Sidomulyo	93	48	82	31	423	2.425
7	Kebonrejo	34	93	96	47	101	3.898
8	Salaman	215	31	439	115	1.507	3.121
9	Kalisalak	25	8	69	59	963	2.317
10	Sriwedari	29	7	135	27	703	1.723
11	Jebengsari	19	16	34	21	495	1.143
12	Tanjunganom	20	17	13	5	64	676
13	Banjartarjo	16	66	60	12	121	753
14	Purwosari	22	16	7	2	134	680
15	Ngampeldento	16	5	13	5	156	807
16	Sidosari	17	15	40	7	191	1.290
17	Sawangargo	39	52	71	36	328	1.679
18	Krasak	250	27	88	34	712	2.555
19	Margoyoso	230	111	51	7	519	2.538
20	Kaliabu	162	102	675	31	929	2.755
Jumlah		1.566	900	2.024	522	9.528	39.787

Sumber Data : Monografi Desa

GRAFIK BANYAKNYA PENDUDUK DI KEC. SALAMAN
 MENURUT DEWASA, ANAK - ANAK
 PADA TAHUN 2003



**GRAFIK BANYAKNYA KELAHIRAN, KEMATIAN,
DATANG DAN PERGI DI KECAMATAN SALAMAN
PADA TAHUN 2003**



BAB. IV

SOSIAL

<https://magelangkab.bps.go.id>

BAB IV. SOSIAL

Semakin tingginya jumlah penduduk, tentunya juga harus diimbangi dengan tersedianya sarana fisik maupun tenaga yang memadai untuk menunjang Pendidikan Penduduk. Sarana pendidikan yang ada di Kecamatan Salaman terdiri dari tingkat: Taman Kanak-Kanak (TK), Sekolah Dasar (SD), Madrasah Ibtidaiyah (MI), Sekolah Lanjutan Tingkat Pertama (SLTP), Madrasah Tsanawiyah (MTs), dan Sekolah Menengah Umum serta Sekolah Menengah Kejuruan.

Kesejahteraan Rumah Tangga juga akan meningkat dengan adanya dukungan sarana dan prasarana bidang Kesehatan.

Kerukunan beragama terjalin dengan baik, rasa saling menghormati antar pemeluk agama sangat harmonis dan selalu terjaga.

**BANYAKNYA PENDUDUK MENURUT AGAMA
DIRINCI TIAP DESA
DI KECAMATAN SALAMAN TAHUN 2003**

Tabel : IV.1

No.	Desa	PEMELUK AGAMA					Jumlah
		Islam	Katholik	Protestan	Hindu	Budha	
1	2	3	4	5	6	7	8
1	Ngargoretno	2.773	9	0	0	0	2782
2	Paripurno	3.198	5	3	0	0	3206
3	Kalirejo	4.541	0	10	0	0	4551
4	Menoreh	6.938	29	23	6	0	6990
5	Ngadirejo	3.922	0	7	0	0	3929
6	Sidomulyo	3.359	0	10	0	0	3369
7	Kebonrejo	5.233	6	0	0	0	5239
8	Salaman	4.226	37	122	0	0	4385
9	Kalisalak	3.558	12	8	0	0	3578
10	Sriwedari	3.632	0	0	0	0	3632
11	Jebengsari	1.370	0	0	0	0	1370
12	Tanjunganom	1.501	0	0	0	0	1501
13	Banjarharjo	1.290	0	0	0	0	1290
14	Purwosari	1.711	0	0	0	0	1711
15	Ngampeldento	1.817	0	0	0	0	1817
16	Sidosari	2.406	0	0	0	0	2406
17	Sawangargo	2.163	15	12	0	0	2190
18	Krasak	3.695	9	0	6	0	3710
19	Margoyoso	3.483	0	0	0	0	3483
20	Kaliabu	3.515	0	0	0	0	3515
Jumlah		64.331	122	195	6	0	64.654

Sumber Data : Monografi Desa

**BANYAKNYA TEMPAT IBADAH MENURUT DESA
DI KECAMATAN SALAMAN TAHUN 2003**

Tabel : IV.2

No.	Desa	BANYAKNYA			
		Masjid	Langgar / Surau	Gereja	Kuil/Pura /Mihara
1	2	3	4	5	6
1	Ngargoretno	9	15	-	-
2	Paripurno	7	37	-	-
3	Kalirejo	13	17	-	-
4	Menoreh	16	19	-	-
5	Ngadirejo	11	9	-	-
6	Sidomulyo	8	9	-	-
7	Kebonrejo	11	15	-	-
8	Salaman	9	8	2	-
9	Kalisalak	8	14	1	-
10	Sriwedari	9	18	-	-
11	Jebengsari	2	8	-	-
12	Tanjunganom	4	5	-	-
13	Banjarharjo	4	5	-	-
14	Purwosari	6	4	-	-
15	Ngampeldento	7	5	-	-
16	Sidosari	6	13	-	-
17	Sawangargo	4	14	-	1
18	Krasak	8	20	-	-
19	Margoyoso	4	14	-	-
20	Kaliabu	6	22	-	-
Jumlah		152	271	3	1

Sumber Data : Monografi Desa

**KONDISI PERUMAHAN MENURUT DESA/KELURAHAN
DI KECAMATAN SALAMAN TAHUN 2003**

Tabel : IV.3

No.	Desa	Kondisi Perumahan					
		Jumlah Rumah (unit)		Pelanggan listrik PLN (keluarga)	Keluarga tinggal di		
		Permanen	Non Permanen		Bantaran Sungai	Teg. Tinggi (>500KW)	Rumah Kumuh
1	2	3	4	5	6	7	8
1	Ngargoretno	200	225	450	0	0	0
2	Paripurno	268	428	260	0	0	0
3	Kalirejo	227	787	506	0	0	0
4	Menoreh	1152	620	1595	0	0	0
5	Ngadirejo	349	642	682	0	0	0
6	Sidomulyo	335	501	700	0	0	0
7	Kebonrejo	736	273	976	0	0	0
8	Salaman	915	80	1058	0	0	0
9	Kalisalak	366	487	746	0	0	0
10.	Sriwedari	248	508	635	0	0	0
11	Jebengsari	120	218	136	0	0	0
12	Tanjunganom	146	177	245	0	0	0
13	Banjarharjo	111	186	170	0	0	0
14	Purwosari	63	242	225	0	0	0
15	Ngampeldento	150	293	443	0	0	0
16	Sidosari	88	379	380	0	0	0
17	Sawangargo	147	409	315	0	0	0
18	Krasak	250	467	784	0	0	0
19	Margoyoso	161	771	620	0	0	0
20	Kaliabu	276	513	712	0	0	0
Jumlah		6308	8206	11638	0	0	0

Sumber Data : Monografi Desa

**FASILITAS PENDIDIKAN MENURUT DESA/KELURAHAN
DI KECAMATAN SALAMAN TAHUN 2003**

Tabel : IV.4

No.	Desa	Fasilitas Pendidikan				
		SD	SLTP	SMU/SMK	Akademi/PT	
		TK	Sederajat	Sederajat	Sederajat	Sederajat
1	2	3	4	5	6	7
1	Ngargoretro	0	2	0	0	0
2	Paripurno	0	1	0	0	0
3	Kalirejo	2	3	1	0	0
4	Menoreh	5	5	3	2	0
5	Ngadirejo	2	2	0	0	0
6	Sidomulyo	3	3	0	0	0
7	Kebonrejo	3	5	1	0	0
8	Salaman	2	4	2	3	0
9	Kalisalak	3	2	0	0	0
10	Sriwedari	3	2	0	0	0
11	Jebengsari	0	1	0	0	0
12	Tanjunganom	1	1	0	0	0
13	Banjarnarjo	2	2	1	0	0
14	Purwosari	2	2	1	0	0
15	Ngampeldento	1	2	0	0	0
16	Sidosari	2	3	1	0	0
17	Sawangargo	2	2	0	0	0
18	Krasak	4	3	1	0	0
19	Margoyoso	4	3	1	1	0
20	Kaliabu	4	3	2	0	0
Jumlah		45	51	14	6	0

Sumber Data : PPA dan P&K Kecamatan SALAMAN

**FASILITAS PENDIDIKAN MENURUT DESA/KELURAHAN
DI KECAMATAN SALAMAN TAHUN 2003**

Tabel : IV.4 Lanjutan

No.	Desa	Fasilitas Pendidikan			
		Sekolah Luar Biasa	Pondok Pesantren	Seminari/ Sejenisnya	Lembaga Pend. Ketrampilan
1	2	9	10	11	12
1	Ngargoretno	0	0	0	0
2	Paripurno	0	2	0	0
3	Kalirejo	0	0	0	0
4	Menoreh	0	2	0	3
5	Ngadirejo	0	3	0	0
6	Sidomulyo	0	5	0	0
7	Kebonrejo	0	2	0	0
8	Salaman	0	1	0	6
9	Kalisalak	0	0	0	0
10	Sriwedari	0	0	0	0
11	Jebengsari	0	3	0	0
12	Tanjunganom	0	0	0	0
13	Banjarharjo	0	1	0	0
14	Purwosari	0	1	0	0
15	Ngampeldento	0	0	0	0
16	Sidosari	0	0	0	0
17	Sawangargo	0	0	0	0
18	Krasak	0	1	0	7
19	Margoyoso	0	1	0	0
20	Kaliabu	0	0	0	1
Jumlah		0	22	0	17

Sumber Data : PPA dan P&K Kecamatan SALAMAN

**BANYAKNYA PUS, PESERTA KB AKTIF
DIRINCI PER DESA
DI KECAMATAN SALAMAN TAHUN 2003**

Tabel : IV.5

No.	Desa	JENIS KONTRASEPSI								Jumlah
		PUS	IUD	PIL	KD	MOP	MOW	Stk	In-plan	
1	2	3	4	5	6	7	8	9	10	11
1	Ngargoretno	514	35	118	11	52	66	66	36	384
2	Paripurno	506	78	101	6	5	63	108	17	378
3	Kalirejo	965	203	181	13	23	46	175	89	730
4	Menoreh	1.113	269	136	21	34	70	361	26	917
5	Ngadirejo	685	117	121	5	3	20	286	29	581
6	Sidomulyo	639	109	195	4	8	12	197	16	541
7	Kebonrejo	808	98	212	1	5	35	311	7	669
8	Salaman	811	229	159	14	11	36	185	18	652
9	Kalisalak	659	67	117	9	10	36	264	35	538
10	Sriwedari	614	119	132	11	5	27	203	23	520
11	Jebengsari	289	27	95	5	6	2	102	9	246
12	Tanjunganom	275	57	47	1	1	6	97	24	233
13	Banjartarjo	224	54	51	0	4	6	46	22	183
14	Purwosari	351	91	49	0	2	2	93	56	293
15	Ngampeldento	339	52	81	8	14	5	58	75	293
16	Sidosari	426	89	81	1	0	11	125	43	350
17	Sawangargo	424	57	44	6	1	5	213	27	353
18	Krasak	623	143	43	8	12	11	240	78	535
19	Margoyoso	681	162	130	11	1	4	269	21	598
20	Kaliabu	631	69	147	7	5	31	216	74	549
Jumlah		11.577	2.125	2.240	142	202	494	3.615	725	9.543

Sumber Data : PLKB Kecamatan SALAMAN

**JUMLAH PARAMEDIS MENURUT DESA/KELURAHAN
DI KECAMATAN SALAMAN TAHUN 2003**

Tabel : IV.6

No.	Desa	Jumlah Paramedis		
		Dokter	Bidan	Dukun Bayi
1	2	3	4	5
1	Ngargoretno	0	1	4
2	Paripumo	0	1	3
3	Kalirejo	0	1	8
4	Menoreh	3	4	5
5	Ngadirejo	1	2	3
6	Sidomulyo	0	2	0
7	Kebonrejo	0	1	3
8	Salaman	2	1	1
9	Kalisalak	0	3	2
10	Sriwedari	0	3	3
11	Jebengsari	0	2	5
12	Tanjunganom	0	1	4
13	Banjarharjo	0	0	2
14	Purwosari	0	1	2
15	Ngampeldento	0	2	2
16	Sidosari	0	2	5
17	Sawangargo	0	2	4
18	Krasak	1	3	1
19	Margoyoso	1	1	4
20	Kaliabu	0	1	3
Jumlah		8	34	64

Sumber Data : Puskesmas Kecamatan SALAMAN

**JUMLAH DAN KEBERADAAN FASILITAS PERDAGANGAN
MENURUT DESA/KELURAHAN
DI KECAMATAN SALAMAN TAHUN 2003**

Tabel : IV.7

No.	Desa	Fasilitas Perdagangan		Jumlah		
		Kelompok Perlokoon	Pasar	Toko/Kios /warung	Warung Makan	Hotel/ Losmen
1	2	3	4	5	6	7
1	Ngargoretno	Tidak Ada	Tidak Ada	9	3	0
2	Paripurno	Tidak Ada	Tidak Ada	15	5	0
3	Kalirejo	Tidak Ada	Tidak Ada	19	0	0
4	Menoreh	Ada	Ada	27	18	0
5	Ngadirejo	Tidak Ada	Tidak Ada	9	5	0
6	Sidomulyo	Ada	Ada	25	2	0
7	Kebonrejo	Tidak Ada	Tidak Ada	35	0	0
8	Salaman	Ada	Ada	27	6	0
9	Kalisalak	Tidak Ada	Tidak Ada	10	3	0
10	Sriwedari	Tidak Ada	Tidak Ada	25	2	0
11	Jebengsari	Tidak Ada	Tidak Ada	17	0	0
12	Tanjunganom	Tidak Ada	Tidak Ada	10	0	0
13	Banjarmarjo	Tidak Ada	Tidak Ada	18	0	0
14	Purwosari	Tidak Ada	Tidak Ada	7	0	0
15	Ngampeldento	Tidak Ada	Ada	15	0	0
16	Sidosari	Tidak Ada	Tidak Ada	10	0	0
17	Sawangargo	Tidak Ada	Tidak Ada	13	1	0
18	Krasak	Ada	Ada	101	1	0
19	Margoyoso	Tidak Ada	Ada	6	0	0
20	Kaliabu	Ada	Ada	32	9	0
Jumlah				430	55	0

Sumber Data : Monografi Desa

**KEGIATAN INSTITUSI SOSIAL MENURUT DESA/KELURAHAN
DI KECAMATAN SALAMAN TAHUN 2003**

Tabel : IV.8

No.	Desa	Kegiatan Institusi			
		Gugus Depan Pramuka	Karang Taruna	PKK	Kel.Pengajian/ Kebaktian
1	2	3	4	5	6
1	Ngargoretno	Tidak Ada	Ada	Ada	Ada
2	Paripurno	Tidak Ada	Ada	Ada	Ada
3	Kalirejo	Tidak Ada	Ada	Ada	Ada
4	Menoreh	Tidak Ada	Ada	Ada	Ada
5	Ngadirejo	Tidak Ada	Ada	Ada	Ada
6	Sidomulyo	Tidak Ada	Ada	Ada	Ada
7	Kebonrejo	Ada	Tidak Ada	Ada	Ada
8	Salaman	Tidak Ada	Ada	Ada	Ada
9	Kalisalak	Tidak Ada	Ada	Ada	Ada
10	Sriwedari	Tidak Ada	Ada	Ada	Ada
11	Jebengsari	Ada	Ada	Ada	Ada
12	Tanjunganom	Tidak Ada	Ada	Ada	Ada
13	Banjarharjo	Ada	Tidak Ada	Tidak Ada	Tidak Ada
14	Purwosari	Ada	Ada	Ada	Ada
15	Ngampeldento	Tidak Ada	Tidak Ada	Tidak Ada	Ada
16	Sidosari	Ada	Ada	Ada	Ada
17	Sawangargo	Ada	Ada	Ada	Ada
18	Krasak	Ada	Ada	Ada	Ada
19	Margoyoso	Ada	Ada	Ada	Ada
20	Kaliabu	Ada	Ada	Ada	Ada

**KEGIATAN INSTITUSI SOSIAL MENURUT DESA/KELURAHAN
DI KECAMATAN SALAMAN TAHUN 2003**

Tabel : IV.8 Lanjutan

No.	Desa	Kegiatan Institusi Sosial		
		Panti		
		Ashuan	Wreda/Jompo	Cacat/YPAC
1	2	3	4	5
1	Ngargoretno	Tidak Ada	Tidak Ada	Tidak Ada
2	Paripurno	Tidak Ada	Tidak Ada	Tidak Ada
3	Kalirejo	Tidak Ada	Tidak Ada	Tidak Ada
4	Menoreh	Tidak Ada	Tidak Ada	Tidak Ada
5	Ngadirejo	Tidak Ada	Tidak Ada	Tidak Ada
6	Sidomulyo	Ada	Tidak Ada	Tidak Ada
7	Kebonrejo	Tidak Ada	Tidak Ada	Tidak Ada
8	Salaman	Tidak Ada	Tidak Ada	Tidak Ada
9	Kalisalak	Tidak Ada	Tidak Ada	Tidak Ada
10	Sriwedari	Tidak Ada	Tidak Ada	Tidak Ada
11	Jebengsari	Tidak Ada	Tidak Ada	Tidak Ada
12	Tanjunganom	Tidak Ada	Tidak Ada	Tidak Ada
13	Banjarharjo	Ada	Tidak Ada	Tidak Ada
14	Purwosari	Tidak Ada	Tidak Ada	Tidak Ada
15	Ngampeldento	Tidak Ada	Tidak Ada	Tidak Ada
16	Sidosari	Tidak Ada	Tidak Ada	Tidak Ada
17	Sawangargo	Tidak Ada	Tidak Ada	Tidak Ada
18	Krasak	Tidak Ada	Tidak Ada	Tidak Ada
19	Margoyoso	Tidak Ada	Tidak Ada	Tidak Ada
20	Kaliabu	Tidak Ada	Tidak Ada	Tidak Ada

**FASILITAS OLAH RAGA MENURUT DESA/KEKURAHAN
DI KECAMATAN SALAMAN TAHUN 2003**

Tabel : IV.9

No.	Desa	Fasilitas Olah Raga		
		Sepak Bola	Bola Volly	Bulu Tangkis
1	2	3	4	5
1	Ngargoretro	Tidak Ada	Ada	Ada
2	Paripurno	Tidak Ada	Ada	Ada
3	Kalirejo	Tidak Ada	Ada	Ada
4	Menoreh	Ada	Ada	Ada
5	Ngadirejo	Ada	Ada	Ada
6	Sidomulyo	Tidak Ada	Ada	Ada
7	Kebonrejo	Ada	Ada	Ada
8	Salaman	Tidak Ada	Ada	Ada
9	Kalisalak	Tidak Ada	Ada	Ada
10	Sriwedari	Tidak Ada	Ada	Tidak Ada
11	Jebengsari	Ada	Ada	Tidak Ada
12	Tanjunganom	Ada	Ada	Tidak Ada
13	Banjarnarjo	Tidak Ada	Ada	Tidak Ada
14	Purwosari	Tidak Ada	Ada	Tidak Ada
15	Ngampeldento	Tidak Ada	Tidak Ada	Tidak Ada
16	Sidosari	Tidak Ada	Ada	Tidak Ada
17	Sawangargo	Ada	Ada	Ada
18	Krasak	Ada	Ada	Ada
19	Margoyoso	Tidak Ada	Tidak Ada	Ada
20	Kaliabu	Tidak Ada	Ada	Ada

Sumber Data : Monografi Desa

**KEGIATAN INSTITUSI SOSIAL MENURUT DESA/KELURAHAN
DI KECAMATAN SALAMAN TAHUN 2003**

Tabel : IV.9 Lanjutan

No.	Desa	Fasilitas Olah Raga		
		Bola Basket	Tenis Lapangan	Renang
1	2	3	4	5
1	Ngargoretno	Tidak Ada	Tidak Ada	Tidak Ada
2	Paripumo	Tidak Ada	Tidak Ada	Tidak Ada
3	Kalirejo	Tidak Ada	Tidak Ada	Tidak Ada
4	Menoreh	Tidak Ada	Ada	Tidak Ada
5	Ngadirejo	Tidak Ada	Tidak Ada	Tidak Ada
6	Sidomulyo	Tidak Ada	Tidak Ada	Tidak Ada
7	Kebonrejo	Tidak Ada	Tidak Ada	Tidak Ada
8	Salaman	Tidak Ada	Tidak Ada	Tidak Ada
9	Kalisalak	Tidak Ada	Tidak Ada	Tidak Ada
10	Sriwedari	Tidak Ada	Tidak Ada	Tidak Ada
11	Jebengsari	Tidak Ada	Tidak Ada	Tidak Ada
12	Tanjunganom	Tidak Ada	Tidak Ada	Tidak Ada
13	Banjarharjo	Tidak Ada	Tidak Ada	Tidak Ada
14	Purwosari	Tidak Ada	Tidak Ada	Tidak Ada
15	Ngampeldento	Tidak Ada	Tidak Ada	Tidak Ada
16	Sidosari	Tidak Ada	Tidak Ada	Tidak Ada
17	Sawangargo	Tidak Ada	Tidak Ada	Tidak Ada
18	Krasak	Tidak Ada	Tidak Ada	Tidak Ada
19	Margoyoso	Tidak Ada	Tidak Ada	Tidak Ada
20	Kaliabu	Tidak Ada	Tidak Ada	Tidak Ada

Sumber Data : KUA Kecamatan SALAMAN

BAB. V

PERTANIAN

<https://magelangkab.bps.go.id>

BAB V. PERTANIAN

Sektor pertanian merupakan sektor yang paling dominan di wilayah Kecamatan Salaman bila dibandingkan dengan sektor lainnya.

Kecamatan Salaman didominasi dengan penanaman tanaman padi lalu jagung baru menyusul sayur-sayuran. Hal ini bisa di bilang Kecamatan Salaman termasuk salah satu kecamatan penyuplai tanaman pangan di Kabupaten Magelang.

**JUMLAH KELUARGA PERTANIAN MENURUT DESA/KELURAHAN
DAN SUBSEKTOR PERTANIAN
DI KECAMATAN SALAMAN TAHUN 2003**

Tabel : V.1

No.	Desa	Sub Sektor Pertanian					
		Tanaman Pangan	Perkebunan	Peternakan	Perikanan		Kehutanan
					Penangk. Ikan	Budidaya Perairan Umur Perikanan Darat	
1	2	3	4	5	6	7	8
1	Ngargoretno	109	108	267	0	10	70
2	Paripurno	279	74	50	0	0	0
3	Kalirejo	525	61	45	0	15	0
4	Menoreh	1.209	150	210	0	0	0
5	Ngadirejo	659	60	180	18	35	30
6	Sidomulyo	401	40	95	8	22	23
7	Kebonrejo	499	217	586	0	0	0
8	Salaman	175	60	605	0	0	0
9	Kalisalak	718	26	114	0	6	0
10	Sriwedari	660	37	102	0	0	0
11	Jebengsari	479	52	223	0	0	0
12	Tanjunganom	284	15	25	0	0	0
13	Banjarharjo	201	12	99	0	0	0
14	Purwosari	295	30	75	0	0	0
15	Ngampeldento	433	11	19	0	0	0
16	Sidosari	495	25	72	0	0	0
17	Sawangargo	156	114	271	5	27	0
18	Krasak	463	42	301	0	0	0
19	Margoyoso	401	13	411	0	0	0
20	Kaliabu	382	40	396	3	5	0
Jumlah		8.823	1.187	4.146	34	120	123

**BANYAKNYA TERNAK BESAR DAN KECIL
DIRINCI PER DESA
DI KECAMATAN SALAMAN TAHUN 2003**

Tabel : V.2

No.	Desa	BANYAKNYA TERNAK			
		Sapi	Kerbau	Kuda	Kambing/ Domba
1	2	3	4	5	6
1	Ngargoretno	170	4	-	742
2	Paripurno	24	6	-	468
3	Kalirejo	30	12	7	671
4	Menoreh	65	35	35	291
5	Ngadirejo	22	12	-	228
6	Sidomulyo	8	9	-	32
7	Kebonrejo	18	70	-	491
8	Salaman	12	17	-	72
9	Kalisalak	33	20	1	329
10	Sriwedari	21	18	1	281
11	Jebengsari	7	9	-	225
12	Tanjunganom	4	27	-	220
13	Banjarharjo	6	28	3	212
14	Purwosari	4	21	-	719
15	Ngampeldento	4	26	-	389
16	Sidosari	6	35	-	272
17	Sawangargo	8	32	3	1248
18	Krasak	42	40	-	393
19	Margoyoso	24	8	-	521
20	Kaliabu	16	11	-	924
Jumlah		524	440	50	8.728

Sumber Data : Peternakan Kecamatan Salaman

**BANYAKNYA UNGGAS
DIRINCI PER DESA
DI KECAMATAN SALAMAN TAHUN 2003**

Tabel : V.3

No.	Desa	Jenis unggas				
		Ayam sayur	Burung Puyuh	Itik	Angsa	Itik Manila
1	2	3	4	5	6	7
1	Ngargoretno	2.712	0	59	9	62
2	Paripurno	1.132	0	48	6	45
3	Kalirejo	2.272	0	391	15	25
4	Menoreh	11.261	0	655	25	39
5	Ngadirejo	1.992	0	307	15	55
6	Sidomulyo	2.591	0	55	14	50
7	Kebonrejo	2.399	0	735	21	175
8	Salaman	1.525	0	61	12	18
9	Kalisalak	3.533	0	631	15	19
10	Sriwedari	1.005	0	239	17	26
11	Jebengsari	2.422	0	271	31	151
12	Tanjunganom	1.966	0	262	15	30
13	Banjarharjo	2.962	0	271	28	34
14	Purwosari	682	0	90	12	36
15	Ngampeldento	1.525	0	299	19	21
16	Sidosari	4.140	0	278	14	31
17	Sawangargo	1.382	0	264	9	46
18	Krasak	1.989	0	48	7	51
19	Margoyoso	1.188	0	39	12	22
20	Kaliabu	1.115	0	52	24	36
Jumlah		49.793	0	5.055	320	972

Sumber Data : Peternakan Kecamatan Salaman

BAB. VI

PERHUBUNGAN

<https://magelangkab.bps.go.id>

BAB VI. PERHUBUNGAN

Sarana perhubungan di Kecamatan Salaman cukup menunjang kelancaran transportasi antar kecamatan dalam kabupaten, yang mana sudah tersedianya angkutan penumpang yang memadai, selain angkudes lalu jasa angkutan sepeda motor (ojek) bahkan kendaraan yang ditarik oleh tenaga hewan (kuda) masih ikut andil dalam menunjang kelancaran transportasi di Kecamatan Salaman.

**BANYAKNYA SARANA ANGKUTAN DARAT
DAN JENIS KENDARAAN BERMOTOR DIRINCI PER DESA
DI KECAMATAN SALAMAN KEADAN AKHIR TAHUN 2003**

Tabel : VI.1

No.	Desa	JENIS KENDARAAN BERMOTOR					
		Mobil Dinas	Mobil Pribadi	Colt/ Oplet	Bus	Truk	Sepeda Motor
1	2	3	4	5	6	7	8
1	Ngargoretno	-	2	2	-	4	21
2	Paripurno	-	4	5	-	4	29
3	Kalirejo	-	6	7	-	15	65
4	Menoreh	2	21	25	-	9	251
5	Ngadirejo	-	2	5	-	11	56
6	Sidomulyo	-	15	3	-	6	133
7	Kebonrejo	-	4	7	-	4	261
8	Salaman	1	22	8	-	3	106
9	Kalisalak	-	6	2	-	2	59
10	Sriwedari	-	3	3	-	1	77
11	Jebengsari	-	2	2	-	3	65
12	Tanjunganom	-	2	2	-	-	31
13	Banjarharjo	-	4	2	-	-	60
14	Purwosari	-	1	4	-	-	32
15	Ngampeldento	-	2	1	-	-	47
16	Sidosari	-	2	2	-	-	16
17	Sawangargo	-	2	3	-	2	42
18	Krasak	-	22	10	-	3	325
19	Margoyoso	-	4	5	-	1	39
20	Kaliabu	-	17	13	12	16	161
Jumlah		3	143	111	12	84	1876

Sumber Data : Monografi Desa

**BANYAKNYA PESAWAT RADIO, TV DAN SEPEDA
DIRINCI MENURUT DESA
DI KECAMATAN SALAMAN KEADAN AKHIR TAHUN 2003**

Tabel : VI.2

No.	Desa	Radio	TV	Sepeda
1	2	3	4	5
1	Ngargoretno	92	45	19
2	Paripumo	33	31	115
3	Kalirejo	44	65	110
4	Menoreh	345	325	1.816
5	Ngadirejo	104	84	391
6	Sidomulyo	256	160	221
7	Kebonrejo	515	110	1.341
8	Salaman	401	332	159
9	Kalisalak	91	113	152
10	Sriwedari	121	125	73
11	Jebengsari	83	109	115
12	Tanjunganom	229	130	162
13	Banjarharjo	104	67	97
14	Purwosari	102	35	82
15	Ngampeldento	151	61	263
16	Sidosari	41	32	113
17	Sawangargo	56	96	119
18	Krasak	389	250	71
19	Margoyoso	115	99	84
20	Kaliabu	82	210	154
Jumlah		3.354	2.479	5.657

Sumber Data : Monografi Desa

**FASILITAS KOMUNIKASI MENURUT DESA/KELURAHAN
DI KECAMATAN SALAMAN KEADAN AKHIR TAHUN 2003**

Tabel : VI.3

No.	Desa	Fasilitas Komunikasi		
		Telpon Umum Koin	Kantor Pos/ Pos Pembt/Rmh Pos	Pos Keliling
1	2	3	4	5
1	Ngargoretno	Tidak Ada	Tidak Ada	Tidak Ada
2	Paripurno	Tidak Ada	Tidak Ada	Tidak Ada
3	Kalirejo	Tidak Ada	Tidak Ada	Tidak Ada
4	Menoreh	Tidak Ada	Ada	Tidak Ada
5	Ngadirejo	Tidak Ada	Tidak Ada	Tidak Ada
6	Sidomulyo	Tidak Ada	Tidak Ada	Tidak Ada
7	Kebonrejo	Tidak Ada	Tidak Ada	Tidak Ada
8	Salaman	Tidak Ada	Tidak Ada	Tidak Ada
9	Kalisatak	Tidak Ada	Tidak Ada	Tidak Ada
10	Sriwedari	Tidak Ada	Tidak Ada	Tidak Ada
11	Jebengsari	Tidak Ada	Tidak Ada	Tidak Ada
12	Tanjunganom	Tidak Ada	Tidak Ada	Tidak Ada
13	Banjarharjo	Tidak Ada	Tidak Ada	Tidak Ada
14	Purwosari	Tidak Ada	Tidak Ada	Tidak Ada
15	Ngampeldento	Tidak Ada	Tidak Ada	Tidak Ada
16	Sidosari	Tidak Ada	Tidak Ada	Tidak Ada
17	Sawangargo	Tidak Ada	Tidak Ada	Tidak Ada
18	Krasak	Tidak Ada	Tidak Ada	Tidak Ada
19	Margoyoso	Tidak Ada	Tidak Ada	Tidak Ada
20	Kaliabu	Tidak Ada	Tidak Ada	Tidak Ada
Jumlah				

Sumber Data : Monografi Desa

**FASILITAS KOMUNIKASI MENURUT DESA/KELURAHAN
DI KECAMATAN SALAMAN KEADAN AKHIR TAHUN 2003**

Tabel : VI.3 Lanjutan

No.	Desa	Jumlah			
		Wartel/ Sejenisnya	Warnet	Keluarga Mempunyai TV	Keluarga Berlang. Telpon
1	2	3	4	5	6
1	Ngargoretno	0	0	45	0
2	Paripurno	0	0	31	0
3	Kalirejo	0	0	65	0
4	Menoreh	6	0	325	0
5	Ngadirejo	1	0	84	16
6	Sidomulyo	1	0	160	27
7	Kebonrejo	1	0	110	3
8	Salaman	4	0	332	44
9	Kalisalak	1	0	113	35
10	Sriwedari	0	0	125	0
11	Jebengsari	0	0	109	0
12	Tanjunganom	0	0	130	0
13	Banjarharjo	0	0	67	3
14	Purwosari	0	0	35	0
15	Ngampeldento	0	0	61	0
16	Sidosari	0	0	32	0
17	Sawangargo	0	0	96	1
18	Krasak	0	0	250	15
19	Margoyoso	0	0	59	0
20	Kaliabu	1	0	210	5
Jumlah		15	0	2.394	149

Sumber Data : Monografi Desa

<https://magelangkab.bps.go.id>



BADAN PUSAT STATISTIK KABUPATEN MAGELANG

Jl. Let. Tukiyat No. 4 Telp. (0293) 788143 Fax. (0293) 788143 Kota Mungkid

E-Mail : bps3308@magelang.wasantara.net.id