

# KECAMATAN ALIAN DALAM ANGKA 2021



BADAN PUSAT STATISTIK  
KABUPATEN KEBUMEN



# **KECAMATAN ALIAN DALAM ANGKA 2021**

//kebumenkab.bps.go.id

# **KECAMATAN ALIAN DALAM ANGKA 2021**

**ISBN** : 978-623-6248-31-7  
**No. Publikasi** : 33055.2133  
**Katalog BPS** : 1102001.3305110  
**Ukuran Buku** : 21 x 14, 8 cm  
**Jumlah Halaman** : 131 + xx Halaman

**Naskah :**

Badan Pusat Statistik Kabupaten Kebumen

**Gambar Cover oleh :**

Koordinator Statistik Kecamatan

**Diterbitkan oleh :**

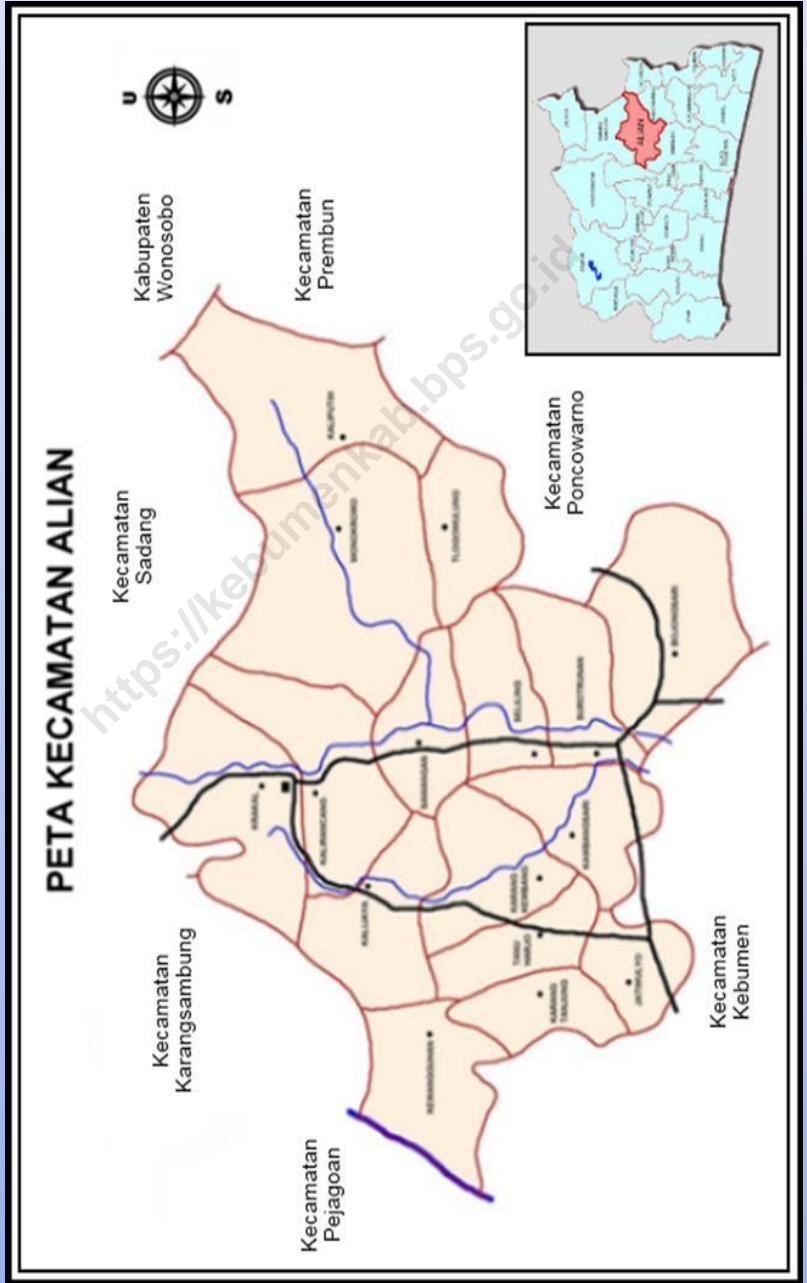
© Badan Pusat Statistik Kabupaten Kebumen

**Dicetak oleh :**

CV. Retsmart Grafindo

**Dilarang mengumumkan, mendistribusikan, mengomunikasikan, dan/atau mengandakan sebagian atau seluruh isi buku ini untuk tujuan komersial tanpa izin tertulis dari Badan Pusat Statistik**

# PETA WILAYAH KECAMATAN ALIAN





## **Kepala BPS Kabupaten Kebumen**



**Kus Haryono, S.ST., M.Si.**





## SAMBUTAN

**Kecamatan Alian Dalam Angka 2021** merupakan publikasi tahunan yang diterbitkan oleh BPS Kabupaten Kebumen. Disadari bahwa publikasi ini belum sepenuhnya memenuhi harapan pihak pemakai data khususnya para perencana, namun diharapkan dapat membantu melengkapi penyusunan rencana pembangunan di Kabupaten Kebumen.

Publikasi ini dapat terwujud berkat kerja sama dan bantuan dari berbagai pihak baik instansi pemerintah maupun swasta. Kepada semua pihak yang telah memberikan bantuan disampaikan penghargaan dan terima kasih yang sebesar-besarnya.

Walaupun publikasi ini telah disiapkan sebaik-baiknya, namun disadari masih ada kekurangan dan kesalahan yang terjadi. Untuk perbaikan publikasi ini, tanggapan dan saran yang bersifat konstruktif dari para pemakai sangat diharapkan.

Kebumen, September 2021  
Kepala BPS  
Kabupaten Kebumen

Kus Haryono, S.ST., M.Si.







## KATA PENGANTAR

Buku "**KECAMATAN ALIAN DALAM ANGKA 2021**" merupakan kelanjutan dari buku-buku yang terbit sebelumnya. Bentuk maupun isinya tidak jauh berbeda dengan buku Statistik Kecamatan Alian tahun-tahun sebelumnya, hal ini dimaksudkan agar memudahkan dalam penggunaannya. Sedangkan kualitasnya masih sangat kurang / tidak sesuai dengan harapan pengguna.

Maka kami tidak menutup diri untuk menerima masukan atau saran dari pengguna untuk meningkatkan kualitas angka pada penerbitan berikutnya. Berbagai pihak yang telah membantu dalam penerbitan buku ini, sehingga kami mengucapkan banyak terima kasih kepada yang terhormat:

1. Kepala Badan Pusat Statistik Kabupaten Kebumen.
2. Bapak Camat Alian.
3. Semua Instansi/Lembaga di lingkungan Kecamatan Alian.

Akhirnya kami berharap semoga buku ini dapat digunakan dengan semestinya.

Alian, September 2021  
KSK Kecamatan Alian

Septiawan Nur Hidayat, SST



## DAFTAR ISI

SAMBUTAN	vii
KATA PENGANTAR	ix
DAFTAR ISI	xi
DAFTAR TABEL	xii
PENJELASAN UMUM	xix
BAB I. GEOGRAFIS	3
BAB II. PEMERINTAHAN	27
BAB III. PENDUDUK	49
BAB IV. SOSIAL	59
BAB V. PERTANIAN	89
BAB VI. INDUSTRI PENGOLAHAN	99
BAB VII. PERDAGANGAN	103
BAB VIII. KEUANGAN	109
BAB IX. TRANSPORTASI DAN KOMUNIKASI	113

## DAFTAR TABEL

<b>Tabel 1.1.1.</b>	Desa/Kelurahan Menurut Luas Wilayah di Kecamatan Alian, 2020	6
<b>Tabel 1.1.2.</b>	Desa/Kelurahan Menurut Luas Lahan Sawah dan Bukan Sawah di Kecamatan Alian, 2020	7
<b>Tabel 1.1.3.</b>	Desa/Kelurahan Menurut Keberadaan Peta Desa/Kelurahan yang Ditetapkan dalam Peraturan Bupati/Walikota atau Gubernur di Kecamatan Alian, 2020	8
<b>Tabel 1.1.4.</b>	Desa/Kelurahan Menurut Lokasi Terhadap Kawasan Hutan di Kecamatan Alian, 2020	9
<b>Tabel 1.1.5.</b>	Desa/Kelurahan Menurut Keberadaan Wilayah Desa/Kelurahan yang Berbatasan Langsung dengan Laut di Kecamatan Alian, 2020	10
<b>Tabel 1.1.6.</b>	Desa/Kelurahan Menurut Lokasi Topografis di Kecamatan Alian, 2020	11
<b>Tabel 1.1.7.</b>	Banyaknya Desa/Kelurahan Menurut Kejadian Bencana Alam di Kecamatan Alian, 2019	12
<b>Tabel 1.1.8.</b>	Banyaknya Desa/Kelurahan Menurut Kejadian Bencana Alam di Kecamatan Alian, 2020 (Januari sampai Mei)	15
<b>Tabel 1.1.9.</b>	Banyaknya Desa/Kelurahan Menurut Keberadaan Korban Jiwa Akibat Bencana Alam di Kecamatan Alian, 2019	17
<b>Tabel 1.1.10.</b>	Banyaknya Desa/Kelurahan Menurut Keberadaan Korban Jiwa Akibat Bencana Alam di Kecamatan Alian, 2020 (Januari sampai Mei)	19
<b>Tabel 1.1.11.</b>	Banyaknya Desa/Kelurahan Menurut Keberadaan Fasilitas/Upaya Antisipasi/Mitigasi Bencana Alam yang Ada di Desa/Kelurahan di Kecamatan Alian, 2020	21
<b>Tabel 2.1.</b>	Desa/Kelurahan Menurut Status Daerah di Kecamatan Alian, 2020	28

<b>Tabel 2.2.</b>	Desa/Kelurahan Menurut Status Pemerintahan di Kecamatan Alian, 2020	29
<b>Tabel 2.3.</b>	Desa/Kelurahan Menurut Lokasi Kantor Desa/Lurah di Kecamatan Alian, 2020	30
<b>Tabel 2.4.</b>	Jumlah Dusun, RW, dan RT per Desa/Kelurahan di Kecamatan Alian, 2020	31
<b>Tabel 2.5.</b>	Nama dan Jenis Kelamin Kepala Desa/Kelurahan di Kecamatan Alian, 2020	32
<b>Tabel 2.6.</b>	Desa/Kelurahan Menurut Kelompok Umur Kepala Desa/Kelurahan di Kecamatan Alian, 2020	33
<b>Tabel 2.7.</b>	Desa/Kelurahan Menurut Pendidikan Tertinggi yang Ditamatkan Kepala Desa/Kelurahan di Kecamatan Alian, 2020	34
<b>Tabel 2.8.</b>	Desa/Kelurahan Menurut Kelompok Umur Sekretaris Desa/Kelurahan di Kecamatan Alian, 2020	36
<b>Tabel 2.9.</b>	Desa/Kelurahan Menurut Jenis Kelamin Sekretaris Desa/Kelurahan di Kecamatan Alian, 2020	37
<b>Tabel 2.10.</b>	Desa/Kelurahan Menurut Pendidikan Tertinggi yang Ditamatkan Sekretaris Desa/Kelurahan di Kecamatan Alian, 2020	38
<b>Tabel 2.11.</b>	Desa/Kelurahan Menurut Jumlah Aparatur Pemerintahan Desa/Kelurahan dan Jenis Jabatannya di Kecamatan Alian, 2020	40
<b>Tabel 2.12.</b>	Desa/Kelurahan Menurut Keberadaan Badan Permusyawaratan Desa/Kelurahan (BPD) di Kecamatan Alian, 2020	41
<b>Tabel 2.13.</b>	Desa/Kelurahan Menurut Realisasi Anggaran Pendapatan dan Belanja Desa/Kelurahan (APBDes) di Kecamatan Alian, 2020	42
<b>Tabel 2.14.</b>	Desa/Kelurahan Menurut Jumlah Pagu dan Penggunaan Dana Desa/Kelurahan di Kecamatan Alian, 2020	43
<b>Tabel 2.15.</b>	Banyaknya Desa/Kelurahan Menurut Kepemilikan Aset Desa/Kelurahan di Kecamatan Alian, 2020	44

<b>Tabel 3.1.</b>	Penduduk, Laju Pertumbuhan Penduduk, Distribusi Persentase Penduduk, Kepadatan Penduduk, Rasio Jenis Kelamin Menurut Desa/Kelurahan di Kecamatan Alian, 2020	50
<b>Tabel 3.2.</b>	Jumlah Penduduk Menurut Kelompok Umur dan Jenis Kelamin di Kecamatan Alian, 2020	53
<b>Tabel 3.3.</b>	Jumlah Penduduk Menurut Desa dan Jenis Kelamin di Kecamatan Alian, 2020	54
<b>Tabel 4.1.1.</b>	Banyaknya Desa/Kelurahan Menurut Keberadaan Sarana Pendidikan dan Jenisnya di Kecamatan Alian, 2020	60
<b>Tabel 4.1.2.</b>	Jumlah Kelompok Bermain (KB) Negeri dan Swasta, dan Jumlah Dirinci Per Desa/Kelurahan di Kecamatan Alian, 2020	62
<b>Tabel 4.1.3.</b>	Jumlah Pos Pendidikan Anak Usia Dini (PAUD) Negeri dan Swasta, dan Jumlah Dirinci Per Desa/Kelurahan di Kecamatan Alian, 2020	63
<b>Tabel 4.1.4.</b>	Jumlah Pos Kegiatan Belajar Masyarakat (PKBM) Negeri dan Swasta, dan Jumlah Dirinci Per Desa/Kelurahan di Kecamatan Alian, 2020	64
<b>Tabel 4.1.5.</b>	Jumlah Taman Kanak-kanak (TK) Negeri dan Swasta dan Jumlah Dirinci Per Desa/Kelurahan di Kecamatan Alian, 2020	65
<b>Tabel 4.1.6.</b>	Jumlah Raodhatul Atfhal (RA) Negeri dan Swasta dan Jumlah Dirinci Per Desa/Kelurahan di Kecamatan Alian, 2020	66
<b>Tabel 4.1.7.</b>	Jumlah Sekolah Dasar (SD) Negeri dan Swasta Dirinci Per Desa/Kelurahan di Kecamatan Alian, 2020	67
<b>Tabel 4.1.8.</b>	Jumlah Madrasah Ibtidaiyah (MI) Negeri dan Swasta Dirinci Per Desa/Kelurahan di Kecamatan Alian, 2020	68
<b>Tabel 4.1.9.</b>	Jumlah Sekolah Menengah Pertama (SMP) Negeri dan Swasta Dirinci Per Desa/Kelurahan di Kecamatan Alian, 2020	69
<b>Tabel 4.1.10.</b>	Jumlah Madrasah Tsanawiyah (MTs) Negeri dan Swasta Dirinci Per Desa/Kelurahan di Kecamatan Alian, 2020	70

<b>Tabel 4.1.11.</b>	Jumlah Sekolah Menengah Umum (SMU) Negeri dan Swasta Dirinci Per Desa/Kelurahan di Kecamatan Alian, 2020	71
<b>Tabel 4.1.12.</b>	Jumlah Madrasah Aliyah (MA) Negeri dan Swasta Dirinci Per Desa/Kelurahan di Kecamatan Alian, 2020	72
<b>Tabel 4.1.13.</b>	Jumlah Sekolah Menengah Kejuruan (SMK) Negeri dan Swasta Dirinci Per Desa/Kelurahan di Kecamatan Alian, 2020	73
<b>Tabel 4.2.1.</b>	Banyaknya Desa/Kelurahan Menurut Keberadaan Sarana Kesehatan dan Jenisnya di Kecamatan Alian, 2020	74
<b>Tabel 4.2.2.</b>	Banyaknya Desa/Kelurahan Menurut Keberadaan Posyandu dan Jenis Pelayanannya di Kecamatan Alian, 2020	77
<b>Tabel 4.2.3.</b>	Banyaknya Desa/Kelurahan Menurut Keberadaan Posyandu dan Frekuensi Pelayanannya di Kecamatan Alian, 2020	78
<b>Tabel 4.2.4.</b>	Banyaknya Desa/Kelurahan Menurut Warga Penderita Gizi Buruk di Kecamatan Alian, 2018 dan 2019	79
<b>Tabel 4.2.5.</b>	Banyaknya Desa/Kelurahan Menurut Keberadaan Kejadian Luar Biasa (KLB) atau Wabah Penyakit Selama Setahun Terakhir di Kecamatan Alian, 2020	80
<b>Tabel 4.3.1.</b>	Banyaknya Keluarga Pengguna dan Bukan Pengguna Listrik Menurut Desa/Kelurahan di Kecamatan Alian, 2020	82
<b>Tabel 4.3.2.</b>	Banyaknya Desa/Kelurahan Menurut Keberadaan Penerangan Jalan Utama Desa/Kelurahan di Kecamatan Alian, 2020	83
<b>Tabel 4.3.3.</b>	Banyaknya Desa/Kelurahan yang Ada Penerangan Jalan Utama Desa/Kelurahan Menurut Jenis Penerangan di Kecamatan Alian, 2020	84
<b>Tabel 5.1.1.</b>	Luas Lahan Pertanian menurut Lahan Sawah dan Lahan Bukan Sawah per Desa/Kelurahan di Kecamatan Alian, 2020	90



<b>Tabel 5.1.2.</b>	Luas Lahan Pertanian menurut Lahan Sawah dan Non Sawah per Desa/Kelurahan di Kecamatan Alian, 2020	91
<b>Tabel 5.1.3.</b>	Persentase Luas Lahan Sawah per Desa/Kelurahan Terhadap Total Luas Wilayah Kecamatan Alian, 2020	92
<b>Tabel 5.1.4.</b>	Persentase Luas Lahan Bukan Sawah per Desa/Kelurahan Terhadap Total Luas Wilayah Kecamatan Alian, 2020	93
<b>Tabel 5.1.5.</b>	Persentase Luas Lahan Sawah per Desa/Kelurahan Terhadap Total Luas Wilayah Desa/Kelurahan di Kecamatan Alian, 2020	94
<b>Tabel 5.1.6.</b>	Persentase Luas Lahan Bukan Sawah per Desa/Kelurahan Terhadap Total Luas Wilayah Desa/Kelurahan di Kecamatan Alian, 2020	95
<b>Tabel 5.1.7.</b>	Produksi Sayuran, Buah Buahan, dan Tanaman Perkebunan Menurut Jenis Tanaman di Kecamatan Alian (kuintal), 2019 dan 2020	96
<b>Tabel 6.1.</b>	Banyaknya Perusahaan/Usaha Industri Menurut Jenisnya Per Desa/Kelurahan di Kecamatan Alian, 2020	100
<b>Tabel 7.1.</b>	Banyaknya Sarana/Prasarana Ekonomi Menurut Jenisnya Per Desa/Kelurahan di Kecamatan Alian, 2020	104
<b>Tabel 7.2.</b>	Banyaknya Desa/Kelurahan Menurut Keberadaan Pangkalan/Agen/Penjual Minyak Tanah dan LPG di Kecamatan Alian, 2020	106
<b>Tabel 7.3.</b>	Banyaknya Desa/Kelurahan Menurut Keberadaan BUMDes, Pasar Desa, dan Tambatan Perahu di Kecamatan Alian, 2020	107
<b>Tabel 8.1.</b>	Banyaknya Lembaga Keuangan yang Beroperasi Menurut Jenisnya Per Desa/Kelurahan di Kecamatan Alian, 2020	110
<b>Tabel 8.2.</b>	Banyaknya Koperasi Menurut Jenisnya Per Desa/Kelurahan di Kecamatan Alian, 2020	111
<b>Tabel 9.1.1.</b>	Banyaknya Desa/Kelurahan Menurut Jenis Transportasi Antar Desa/Kelurahan di Kecamatan Alian, 2020	114

<b>Tabel 9.1.2.</b>	Banyaknya Desa/Kelurahan Menurut Jenis Permukaan Jalan Darat Antar Desa/Kelurahan di Kecamatan Alian, 2020	115
<b>Tabel 9.1.3.</b>	Banyaknya Desa/Kelurahan Menurut Kondisi Permukaan Jalan Darat Antar Desa/Kelurahan di Kecamatan Alian, 2020	116
<b>Tabel 9.1.4.</b>	Banyaknya Desa/Kelurahan Menurut Keberadaan Angkutan Umum yang Melewati Desa/Kelurahan di Kecamatan Alian, 2020	117
<b>Tabel 9.1.5.</b>	Banyaknya Desa/Kelurahan Menurut Operasional Angkutan Umum yang Melewati Desa/Kelurahan di Kecamatan Alian, 2020	118
<b>Tabel 9.1.6.</b>	Banyaknya Desa/Kelurahan Menurut Jam Operasi Angkutan Umum yang Melewati Desa/Kelurahan di Kecamatan Alian, 2020	119
<b>Tabel 9.1.7.</b>	Banyaknya Desa/Kelurahan Menurut Jarak, Waktu Tempuh, dan Biaya Transportasi yang Diperlukan dari Kantor Desa/Kelurahan Menuju Kantor Camat di Kecamatan Alian, 2020	120
<b>Tabel 9.1.8.</b>	Banyaknya Desa/Kelurahan Menurut Jarak, Waktu Tempuh, dan Biaya Transportasi yang Diperlukan dari Kantor Desa/Kelurahan Menuju Kantor Bupati/Walikota di Kecamatan Alian, 2020	121
<b>Tabel 9.2.1.</b>	Banyaknya Desa/Kelurahan Menurut Keberadaan Warga yang Menggunakan Telepon Seluler/Handphone di Kecamatan Alian, 2020	122
<b>Tabel 9.2.2.</b>	Banyaknya Desa/Kelurahan Menurut Keberadaan Internet untuk Warnet, Game online, dan Fasilitas lainnya di Desa/Kelurahan di Kecamatan Alian, 2020	123
<b>Tabel 9.2.3.</b>	Banyaknya Desa/Kelurahan Menurut Keberadaan Menara Telepon Seluler (BTS) dan Operator Layanan Komunikasi Telepon Seluler yang Menjangkau Desa/Kelurahan di Kecamatan Alian, 2020	124

<b>Tabel 9.2.4.</b>	Banyaknya Desa/Kelurahan Menurut Kondisi Sinyal Telepon Seluler di Sebagian Besar Wilayah Desa/Kelurahan di Kecamatan Alian, 2020	125
<b>Tabel 9.2.5.</b>	Banyaknya Desa/Kelurahan Menurut Kondisi Sinyal Internet Telepon Seluler di Sebagian Besar Wilayah Desa/Kelurahan di Kecamatan Alian, 2020	126
<b>Tabel 9.2.6.</b>	Banyaknya Desa/Kelurahan Menurut Keberadaan Komputer/PC/Laptop yang Masih Berfungsi di Kantor Kepala Desa/Kelurahan di Kecamatan Alian, 2020	127
<b>Tabel 9.2.7.</b>	Banyaknya Desa/Kelurahan Menurut Kondisi Fasilitas Internet di Kantor Kepala Desa/Kelurahan di Kecamatan Alian, 2020	128
<b>Tabel 9.2.8.</b>	Banyaknya Desa/Kelurahan Menurut Keberadaan dan Aktivitas Kantor Pos/Pos Pembantu/Rumah Pos di Kecamatan Alian, 2020	129
<b>Tabel 9.2.9.</b>	Banyaknya Desa/Kelurahan Menurut Keberadaan Layanan Pos Keliling di Kecamatan Alian, 2020	130
<b>Tabel 9.2.10.</b>	Banyaknya Desa/Kelurahan Menurut Keberadaan dan Aktivitas Perusahaan/Agen Jasa Ekspedisi Swasta di Kecamatan Alian, 2020	131

## PENJELASAN UMUM

Tanda-tanda, satuan-satuan, dan lain-lainnya yang digunakan dalam publikasi ini adalah sebagai berikut:

### 1. TANDA-TANDA

Data tidak tersedia	: ...
Tidak ada atau nol	: –
Data dapat diabaikan	: 0
Tanda decimal	: ,
Data tidak dapat ditampilkan	: NA
Angka perkiraan	: e
Angka sementara	: x
Angka sangat sementara	: xx
Angka diperbaiki	: r

### 2. SATUAN

barel	: 158,99 liter = 1/6,2898 m <sup>3</sup>
hektar (ha)	: 10 000 m <sup>2</sup>
kilometer (km)	: 1 000 meter (m)
knot	: 1,8523 km/jam
kuintal	: 100 kg
KWh	: 1 000 Watt hour
MWh	: 1 000 KWh
liter (untuk beras)	: 0,80 kg
ons	: 28,31 gram
ton	: 1 000 kg

Satuan lain: buah, dus, butir, helai/lembar, kaleng, batang, pulsa, ton kilometer (ton-km), jam, menit, persen (%).

Perbedaan angka di belakang koma disebabkan oleh pembulatan angka.



## GEOGRAFIS DAN IKLIM





## BAB I. GEOGRAFIS

### 1.1. GEOGRAFIS

Kecamatan Alian merupakan Wilayah Administrasi Kabupaten Kebumen dengan batas wilayah. Sebelah barat adalah Kecamatan Pejagoan, Sebelah timur Kecamatan Padureso, Kecamatan Poncowarno dan Kabupaten Wonosobo. Sebelah utara berbatasan dengan Kecamatan Karangsembung, Sedangkan sebelah selatan berbatasan dengan wilayah Kecamatan Kebumen.

Luas wilayah Kecamatan Alian adalah 5.775,00 Ha atau sekitar 57,75 Km<sup>2</sup>, terdiri dari 16 jumlah desa yang terbentang dari sebelah ujung timur adalah desa Kaliputih, dan sebelah ujung paling barat adalah desa Kemanggungan. Kondisi geografis Kecamatan Alian merupakan daerah lereng pegunungan dengan ketinggian wilayah mencapai 80 m dari permukaan laut.

Karakteristik wilayah Kecamatan Alian yang berada sebagian besar wilayah lereng pegunungan, sangat mempengaruhi mata pencaharian penduduknya, kaitannya dengan struktur tanah pertanian maupun tanah kering yang dikelola oleh para petani baik padi maupun palawija.

Jika kita lihat luas wilayah Kecamatan Alian ditinjau dari penggunaan tanah, terbagi menjadi dua yaitu tanah sawah dan tanah kering. Tanah sawah di kecamatan ini seluas 1.627,00 Ha yang terdiri dari tanah sawah beririgasi seluas 855,00 Ha (52,55%), dan sisanya merupakan tanah sawah tadah hujan.

Sedangkan untuk lahan kering yang luasnya mencapai 4.148,00 Ha, sebagian digunakan untuk pertanian dan sebagian lagi bukan untuk pertanian. Untuk lahan kering yang digunakan untuk pertanian seluas 3.938,99 Ha, diantaranya digunakan untuk lahan tegal/kebun dengan luasan mencapai 2.822,00 Ha (71,64%) dan untuk tanaman kayu-kayuan (hutan



rakyat) seluas 183,00 Ha (4,65%) dan sisanya untuk lahan pertanian lainnya.

Sedangkan untuk lahan kering yang tidak digunakan untuk pertanian seluas 209,01 Ha, diantaranya digunakan untuk tempat berdirinya bangunan (bangunan dan lahan sekitarnya) seluas 131,00 Ha (62,68%) dan sebagian lagi berupa hutan negara dengan luas 12,00 Ha (5,74%) dan sisanya untuk keperluan lainnya seperti jalan, tanah kuburan dan lain-lain.

## LETAK

Kecamatan Alian terletak antara:

7° 44' - 7° 50' Lintang Selatan

109° 47' - 109° 50' Bujur Timur

## BATAS WILAYAH

Kecamatan Alian berbatasan dengan:

- Sebelah Utara : Kecamatan Karangsembung
- Sebelah Timur : Kecamatan Padureso  
Kecamatan Poncowarno dan  
Kabupaten Wonosobo
- Sebelah Selatan : Kecamatan Kebumen
- Sebelah Barat : Kecamatan Pejagoan

## LUAS WILAYAH

Luas Kecamatan Alian adalah: 5.775,00 Ha atau 57,75 Km<sup>2</sup>

Kecamatan Alian terdiri dari 16 Desa dengan desa terluas yaitu Desa Wonokromo dengan luas wilayah sekitar 838 Ha. Sedangkan untuk desa dengan luas wilayah paling kecil adalah Desa Jatimulyo dengan luas wilayah sekitar 86 Ha.

#### LUAS WILAYAH MENURUT PENGGUNAAN

<b>A. TANAH SAWAH</b>	<b>1.627,00</b>	<b>Ha</b>	<b>B. TANAH KERING</b>	<b>4.148,00</b>	<b>Ha</b>
1. Irigasi Teknis	704,60	Ha	1. Bangunan dan lahan sekitarnya	131,00	Ha
2. Irigasi Setengah Teknis	-	Ha	2. Tegal/Ladang/Kebun	2.673,02	Ha
3. Irigasi Sederhana PU	-	Ha	3. Penggembalaan	-	Ha
4. Irigasi Desa	-	Ha	4. Tambak	-	Ha
5. Tadah hujan	922,40	Ha	5. Kolam	-	Ha
6. Pasang surut	-	Ha	6. Tanah sementara tidak diusahakan	-	Ha
			7. Tanaman Kayu Kayuan	183,00	Ha
			8. Hutan Negara	12,00	Ha
			9. Tanah lainnya	1.148,98	Ha

*Sumber : BPP Pertanian Wilayah Kecamatan Alian*

**Tabel 1.1.1. Desa/Kelurahan Menurut Luas Wilayah di Kecamatan Alian, 2020**

Desa/Kelurahan	Luas wilayah (Km <sup>2</sup> )	Persentase terhadap luas kecamatan (%)
(1)	(2)	(3)
1 Bojongsari	3,24	5,61
2 Surotrunan	2,56	4,44
3 Kambang Sari	1,40	2,43
4 Jatimulyo	0,86	1,49
5 Tanuharjo	2,22	3,85
6 Karangtanjung	1,77	3,07
7 Kemanguhan	3,42	5,91
8 Kalijaya	3,63	6,28
9 Karangkembang	2,19	3,79
10 Seliling	2,94	5,09
11 Tlogowulung	2,69	4,65
12 Kaliputih	6,12	10,60
13 Wonokromo	8,38	14,51
14 Sawangan	4,38	7,58
15 Kalirancang	5,33	9,23
16 Krakal	6,63	11,47
<b>Alian</b>	<b>57,75</b>	<b>100,00</b>

Sumber: BPP Pertanian Wilayah Kecamatan Alian

**Tabel 1.1.2. Desa/Kelurahan Menurut Luas Lahan Sawah dan Bukan Sawah di Kecamatan Alian, 2020**

	Desa/Kelurahan	Lahan Sawah (ha)	Lahan bukan sawah (ha)	Jumlah (ha)
	(1)	(2)	(3)	(4)
1	Bojongsari	130,00	193,90	323,90
2	Surotrunan	116,00	140,40	256,40
3	Kambang Sari	70,00	70,30	140,30
4	Jatimulyo	55,00	31,30	86,30
5	Tanuharjo	96,00	126,40	222,40
6	Karangtanjung	71,00	106,10	177,10
7	Kemanguhan	61,60	279,90	341,50
8	Kalijaya	81,60	281,10	362,70
9	Karangkembang	66,60	152,40	219,00
10	Seliling	71,00	222,70	293,70
11	Tlogowulung	90,20	178,50	268,70
12	Kaliputih	72,60	539,40	612,00
13	Wonokromo	276,60	561,40	838,00
14	Sawangan	45,60	391,90	437,50
15	Kalirancang	71,60	461,60	533,20
16	Krakal	251,60	410,90	662,50
	<b>Alian</b>	<b>1 627,00</b>	<b>4 148,20</b>	<b>5 775,20</b>

Sumber: Pemerintah Desa

**Tabel 1.1.3 : Desa/Kelurahan Menurut Keberadaan Peta Desa/Kelurahan yang Ditetapkan dalam Peraturan Bupati/Walikota atau Gubernur di Kecamatan Alian, 2020**

Desa/Kelurahan	Ada	Tidak ada
(1)	(2)	(3)
1 Bojongsari	1	
2 Surotrunan	1	
3 Kambangsari	1	
4 Jatimulyo	1	
5 Tanuharjo	1	
6 Karangtanjung	1	
7 Kemanggihan	1	
8 Kalijaya		1
9 Karangkembang	1	
10 Seliling	1	
11 Tlogowulung	1	
12 Kaliputih	1	
13 Wonokromo	1	
14 Sawangan	1	
15 Kalirancang	1	
16 Krakal	1	
<b>Alian</b>	<b>15</b>	<b>1</b>

Sumber: BPS, Pemutakhiran Data Pembangunan Desa 2020

**Tabel 1.1.4 : Desa/Kelurahan Menurut Lokasi Terhadap Kawasan Hutan di Kecamatan Alian, 2020**

Desa/Kelurahan	Di dalam kawasan hutan	Di tepi/ sekitar kawasan hutan	Di luar kawasan hutan
(1)	(2)	(3)	(4)
1 Bojongsari			1
2 Surotrunan			1
3 Kambang Sari			1
4 Jatimulyo			1
5 Tanuharjo			1
6 Karangtanjung			1
7 Kemanguhan			1
8 Kalijaya			1
9 Karangkembang			1
10 Seliling			1
11 Tlogowulung			1
12 Kaliputih			1
13 Wonokromo			1
14 Sawangan			1
15 Kalirancang			1
16 Krakal			1
<b>Alian</b>	-	-	<b>16</b>

Sumber: BPS, *Pemutakhiran Data Pembangunan Desa 2020*

**Tabel 1.1.5. Desa/Kelurahan Menurut Keberadaan Wilayah Desa/Kelurahan yang Berbatasan Langsung dengan Laut di Kecamatan Alian, 2020**

Desa/Kelurahan	Ada	Tidak ada
(1)	(2)	(3)
1 Bojongsari		1
2 Surotrunan		1
3 Kambang Sari		1
4 Jatimulyo		1
5 Tanuharjo		1
6 Karangtanjung		1
7 Kemanguhan		1
8 Kalijaya		1
9 Karangkembang		1
10 Seliling		1
11 Tlogowulung		1
12 Kaliputih		1
13 Wonokromo		1
14 Sawangan		1
15 Kalirancang		1
16 Krakal		1
<b>Alian</b>	<b>-</b>	<b>16</b>

Sumber: BPS, Pemutakhiran Data Pembangunan Desa 2020

**Tabel 1.1.6. Desa/Kelurahan Menurut Lokasi Topografis di Kecamatan Alian, 2020**

Desa/Kelurahan	Letak Geografis	Ketinggian Dari Permukaan Laut (M)
(1)	(2)	(3)
1 Bojongsari	Bukan Pesisir	23,00
2 Surotrunan	Bukan Pesisir	25,00
3 Kambang Sari	Bukan Pesisir	23,00
4 Jatimulyo	Bukan Pesisir	27,00
5 Tanuharjo	Bukan Pesisir	23,00
6 Karangtanjung	Bukan Pesisir	28,00
7 Kemangguhan	Bukan Pesisir	34,00
8 Kalijaya	Bukan Pesisir	38,00
9 Karangkembang	Bukan Pesisir	26,00
10 Seliling	Bukan Pesisir	28,00
11 Tlogowulung	Bukan Pesisir	80,00
12 Kaliputih	Bukan Pesisir	41,00
13 Wonokromo	Bukan Pesisir	38,00
14 Sawangan	Bukan Pesisir	30,00
15 Kalirancang	Bukan Pesisir	28,00
16 Krakal	Bukan Pesisir	28,00
<b>Alian</b>	-	-

Sumber: BPS, *Pemutakhiran Data Pembangunan Desa 2020*



**Tabel 1.1.7. Banyaknya Desa/Kelurahan Menurut Kejadian Bencana Alam di Kecamatan Alian, 2019**

Desa/Kelurahan	Tanah longsor	Banjir	Banjir bandang	Gempa bumi	Tsunami
(1)	(2)	(3)	(4)	(5)	(6)
1 Bojongsari	-	1	-	-	-
2 Surotrunan	-	-	-	-	-
3 Kambang Sari	-	-	-	-	-
4 Jatimulyo	-	-	-	-	-
5 Tanuharjo	-	-	-	-	-
6 Karangtanjung	-	-	-	-	-
7 Kemanguhan	-	-	-	-	-
8 Kalijaya	5	3	-	-	-
9 Karangembang	-	1	-	-	-
10 Seliling	2	3	-	-	-
11 Tlogowulung	-	-	-	-	-
12 Kaliputih	1	-	-	-	-
13 Wonokromo	3	-	-	-	-
14 Sawangan	-	-	-	-	-
15 Kalirancang	-	1	-	-	-
16 Krakal	-	-	-	-	-
<b>Alian</b>	<b>11</b>	<b>9</b>	<b>-</b>	<b>-</b>	<b>-</b>

Sumber: BPS, Pemutakhiran Data Pembangunan Desa 2020

Lanjutan Tabel 1.1.7.

Desa/Kelurahan	Gelombang pasang laut	Angin puyuh/puting beliung/topan	Gunung meletus	Kebakaran hutan dan lahan	Kekeringan
(1)	(7)	(8)	(9)	(10)	(11)
1 Bojongsari	-	-	-	-	-
2 Surotrunan	-	-	-	-	-
3 Kambang Sari	-	-	-	-	-
4 Jatimulyo	-	-	-	-	-
5 Tanuharjo	-	-	-	-	-
6 Karangtanjung	-	-	-	-	1
7 Kemungguhan	-	-	-	-	-
8 Kalijaya	-	1	-	-	-
9 Karangkembang	-	1	-	-	1
10 Seliling	-	-	-	-	1
11 Tlogowulung	-	-	-	-	-
12 Kaliputih	-	-	-	-	-
13 Wonokromo	-	-	-	-	2
14 Sawangan	-	-	-	-	-
15 Kalirancang	-	-	-	-	1
16 Krakal	-	-	-	-	-
<b>Alian</b>	-	<b>2</b>	-	-	<b>6</b>

Sumber: BPS, Pemutakhiran Data Pembangunan Desa 2020

Lanjutan Tabel 1.1.7.

Desa/Kelurahan	Gelombang pasang laut	Angin puyuh/puting beliung/topan	Gunung meletus	Kebakaran hutan dan lahan	Kekeringan
(1)	(7)	(8)	(9)	(10)	(11)
1 Bojongsari	-	-	-	-	-
2 Surotrunan	-	-	-	-	-
3 Kambang Sari	-	-	-	-	-
4 Jatimulyo	-	-	-	-	-
5 Tanuharjo	-	-	-	-	-
6 Karangtanjung	-	-	-	-	1
7 Kemanguhan	-	-	-	-	-
8 Kalijaya	-	1	-	-	-
9 Karangkembang	-	1	-	-	1
10 Seliling	-	-	-	-	1
11 Tlogowulung	-	-	-	-	-
12 Kaliputih	-	-	-	-	-
13 Wonokromo	-	-	-	-	2
14 Sawangan	-	-	-	-	-
15 Kalirancang	-	-	-	-	1
16 Krakal	-	-	-	-	-
<b>Alian</b>	-	<b>2</b>	-	-	<b>6</b>

Sumber: BPS, Pemutakhiran Data Pembangunan Desa 2020

**Tabel 1.1.8. Banyaknya Desa/Kelurahan Menurut Kejadian Bencana Alam di Kecamatan Alian, 2020 (Januari sampai Mei)**

Desa/Kelurahan	Tanah longsor	Banjir	Banjir bandang	Gempa bumi	Tsunami
(1)	(2)	(3)	(4)	(5)	(6)
1 Bojongsari	-	-	-	-	-
2 Surotrunan	-	-	-	-	-
3 Kambang Sari	-	-	-	-	-
4 Jatimulyo	-	-	-	-	-
5 Tanuharjo	-	-	-	-	-
6 Karangtanjung	-	-	-	-	-
7 Kemanguhan	-	-	-	-	-
8 Kalijaya	2	1	-	-	-
9 Karangkembang	-	-	-	-	-
10 Seliling	-	-	-	-	-
11 Tlogowulung	1	-	-	-	-
12 Kaliputih	1	-	-	-	-
13 Wonokromo	-	-	-	-	-
14 Sawangan	-	-	-	-	-
15 Kalirancang	-	-	-	-	-
16 Krakal	-	-	-	-	-
<b>Alian</b>	<b>4</b>	<b>1</b>	<b>-</b>	<b>-</b>	<b>-</b>

Sumber: BPS, Pemutakhiran Data Pembangunan Desa 2020

Lanjutan Tabel 1.1.8.

Desa/Kelurahan	Gelombang pasang laut	Angin puyuh/puting beliung/topan	Gunung meletus	Kebakaran hutan dan lahan	Kekeringan
(1)	(7)	(8)	(9)	(10)	(11)
1 Bojongsari	-	-	-	-	-
2 Surotrunan	-	-	-	1	1
3 Kambang Sari	-	-	-	-	-
4 Jatimulyo	-	-	-	-	-
5 Tanuharjo	-	-	-	-	-
6 Karangtanjung	-	-	-	-	-
7 Kemanguhan	-	-	-	-	-
8 Kalijaya	-	-	-	-	-
9 Karangkembang	-	-	-	-	-
10 Seliling	-	-	-	1	1
11 Tlogowulung	-	-	-	1	1
12 Kaliputih	-	-	-	-	-
13 Wonokromo	-	-	-	-	-
14 Sawangan	-	-	-	-	-
15 Kalirancang	-	-	-	-	-
16 Krakal	-	-	-	-	-
<b>Alian</b>	-	-	-	<b>3</b>	<b>3</b>

Sumber: BPS, Pemutakhiran Data Pembangunan Desa 2020

**Tabel 1.1.9. Banyaknya Desa/Kelurahan Menurut Keberadaan Korban Jiwa Akibat Bencana Alam di Kecamatan Alian, 2019**

Desa/Kelurahan	Tanah longsor	Banjir	Banjir bandang	Gempa bumi	Tsunami
(1)	(2)	(3)	(4)	(5)	(6)
1 Bojongsari	-	-	-	-	-
2 Surotrunan	-	-	-	-	-
3 Kambang Sari	-	-	-	-	-
4 Jatimulyo	-	-	-	-	-
5 Tanuharjo	-	-	-	-	-
6 Karangtanjung	-	-	-	-	-
7 Kemanguhan	-	-	-	-	-
8 Kalijaya	-	-	-	-	-
9 Karangkembang	-	-	-	-	-
10 Seliling	-	-	-	-	-
11 Tlogowulung	-	-	-	-	-
12 Kaliputih	-	-	-	-	-
13 Wonokromo	-	-	-	-	-
14 Sawangan	-	-	-	-	-
15 Kalirancang	-	-	-	-	-
16 Krakal	-	-	-	-	-
<b>Alian</b>	-	-	-	-	-

Sumber: BPS, Pemutakhiran Data Pembangunan Desa 2020

Lanjutan Tabel 1.1.9.

Desa/Kelurahan	Gelombang pasang laut	Angin puyuh/puting beliung/topan	Gunung meletus	Kebakaran hutan dan lahan	Kekeringan
(1)	(7)	(8)	(9)	(10)	(11)
1 Bojongsari	-	-	-	-	-
2 Surotrunan	-	-	-	-	-
3 Kambang Sari	-	-	-	-	-
4 Jatimulyo	-	-	-	-	-
5 Tanuharjo	-	-	-	-	-
6 Karangtanjung	-	-	-	-	-
7 Kemanguhan	-	-	-	-	-
8 Kalijaya	-	-	-	-	-
9 Karangkembang	-	-	-	-	-
10 Seliling	-	-	-	-	-
11 Tlogowulung	-	-	-	-	-
12 Kaliputih	-	-	-	-	-
13 Wonokromo	-	-	-	-	-
14 Sawangan	-	-	-	-	-
15 Kalirancang	-	-	-	-	-
16 Krakal	-	-	-	-	-
<b>Alian</b>	-	-	-	-	-

Sumber: BPS, Pemutakhiran Data Pembangunan Desa 2020

**Tabel 1.1.10. Banyaknya Desa/Kelurahan Menurut Keberadaan Korban Jiwa Akibat Bencana Alam di Kecamatan Alian, 2020 (Januari sampai Mei)**

Desa/Kelurahan	Tanah longsor	Banjir	Banjir bandang	Gempa bumi	Tsunami
(1)	(2)	(3)	(4)	(5)	(6)
1 Bojongsari	-	-	-	-	-
2 Surotrunan	-	-	-	-	-
3 Kambang Sari	-	-	-	-	-
4 Jatimulyo	-	-	-	-	-
5 Tanuharjo	-	-	-	-	-
6 Karangtanjung	-	-	-	-	-
7 Kemangguhan	-	-	-	-	-
8 Kalijaya	-	-	-	-	-
9 Karangkembang	-	-	-	-	-
10 Seliling	-	-	-	-	-
11 Tlogowulung	-	-	-	-	-
12 Kaliputih	-	-	-	-	-
13 Wonokromo	-	-	-	-	-
14 Sawangan	-	-	-	-	-
15 Kalirancang	-	-	-	-	-
16 Krakal	-	-	-	-	-
<b>Alian</b>	-	-	-	-	-

Sumber: BPS, Pemutakhiran Data Pembangunan Desa 2020



Lanjutan Tabel 1.1.10.

Desa/Kelurahan	Gelombang pasang laut	Angin puyuh/puting beliung/topan	Gunung meletus	Kebakaran hutan dan lahan	Kekeringan
(1)	(7)	(8)	(9)	(10)	(11)
1 Bojongsari	-	-	-	-	-
2 Surotrunan	-	-	-	-	-
3 Kambang Sari	-	-	-	-	-
4 Jatimulyo	-	-	-	-	-
5 Tanuharjo	-	-	-	-	-
6 Karangtanjung	-	-	-	-	-
7 Kemanguhan	-	-	-	-	-
8 Kalijaya	-	-	-	-	-
9 Karangkembang	-	-	-	-	-
10 Seliling	-	-	-	-	-
11 Tlogowulung	-	-	-	-	-
12 Kaliputih	-	-	-	-	-
13 Wonokromo	-	-	-	-	-
14 Sawangan	-	-	-	-	-
15 Kalirancang	-	-	-	-	-
16 Krakal	-	-	-	-	-
<b>Alian</b>	-	-	-	-	-

Sumber: BPS, Pemutakhiran Data Pembangunan Desa 2020

**Tabel 1.1.11. Banyaknya Desa/Kelurahan Menurut Keberadaan Fasilitas/Upaya Antisipasi/Mitigasi Bencana Alam yang Ada di Desa/Kelurahan di Kecamatan Alian, 2020**

Desa/Kelurahan	Sistem Peringatan Dini Bencana Alam	Sistem Peringatan Dini Khusus Tsunami	Perlengkapan Keselamatan
(1)	(2)	(3)	(4)
1 Bojongsari	-	-	-
2 Surotrunan	-	-	-
3 Kambang Sari	-	-	-
4 Jatimulyo	-	-	-
5 Tanuharjo	-	-	-
6 Karangtanjung	-	-	1
7 Kemanggihan	-	-	-
8 Kalijaya	-	-	-
9 Karangembang	-	-	-
10 Seliling	-	-	-
11 Tlogowulung	1	-	-
12 Kaliputih	-	-	-
13 Wonokromo	1	-	-
14 Sawangan	-	-	1
15 Kalirancang	-	-	1
16 Krakal	-	-	-
<b>Alian</b>	<b>2</b>	<b>-</b>	<b>3</b>

Sumber: BPS, Pemutakhiran Data Pembangunan Desa 2020

**Lanjutan Tabel 1.1.11.**

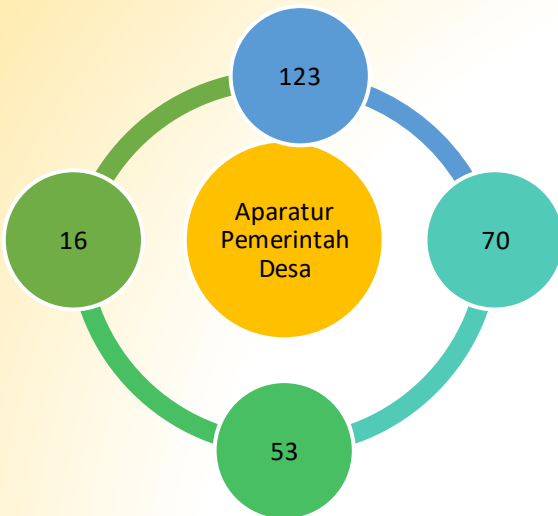
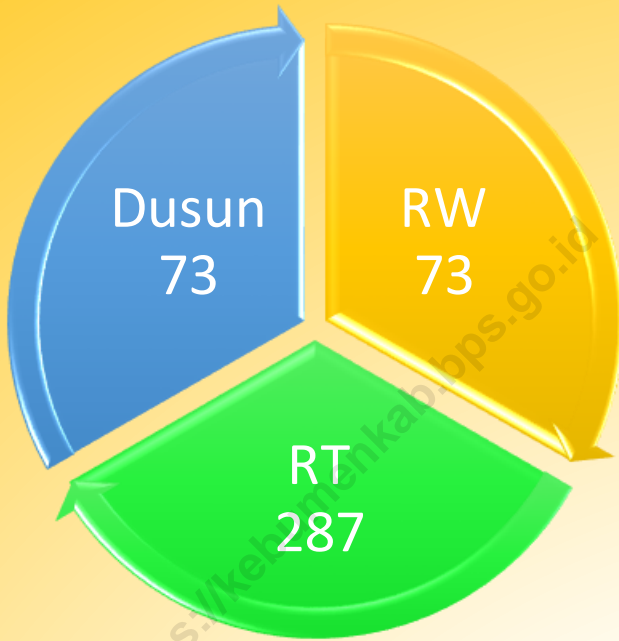
Desa/Kelurahan	Rambu-rambu dan Jalur Evakuasi Bencana	Pembuatan, Perawatan, atau Normalisasi: Sungai, Kanal, Tanggul, Parit, Drainase, Waduk, Pantai, dll
(1)	(5)	(6)
1 Bojongsari	-	1
2 Surotrunan	-	1
3 Kambang Sari	-	1
4 Jatimulyo	-	-
5 Tanuharjo	-	1
6 Karangtanjung	-	1
7 Kemungguhan	-	1
8 Kalijaya	-	-
9 Karangkembang	-	-
10 Seliling	-	1
11 Tlogowulung	-	1
12 Kaliputih	-	-
13 Wonokromo	1	-
14 Sawangan	-	-
15 Kalirancang	-	1
16 Krakal	1	-
<b>Alian</b>	<b>2</b>	<b>9</b>

Sumber: BPS, Pemutakhiran Data Pembangunan Desa 2020





# PEMERINTAHAN





## **BAB II.**

### **PEMERINTAHAN**

Kecamatan Alian terdiri dari 16 desa, yang seluruhnya berstatus perdesaan, yang membawahi sebanyak 73 Rukun Warga (RW) dan 287 Rukun Tetangga (RT), serta 73 dusun. Desa Wonokromo mempunyai jumlah RT yang paling banyak dari desa yang lain, sebanyak 35 RT, sedangkan Desa Kambang Sari merupakan desa dengan jumlah RT paling sedikit sebanyak 9 RT.

Semua desa yang ada di wilayah ini sudah ada kepala desanya. Dari ke 16 kepala desa yang ada semuanya laki-laki Kecuali Desa Kambang Sari dan Kaliputih yang memiliki kepala desa dengan jenis kelamin perempuan. Umur kepala desa bervariasi diatas 30 tahun, sedangkan untuk tingkat pendidikan kepala desa yang terendah adalah tamatan SMP/ sederajat dan yang tertinggi adalah diploma 4 atau sarjana.

Untuk jabatan sekretaris desa hanya ada 13 orang, Desa Karangtanjung, Karangembang, Kaliputih pada tahun 2020 tidak memiliki sekretaris desa. Dari semua sekretaris desa yang ada semua berjenis kelamin laki-laki. Umur sekretaris desa bervariasi diatas 30 tahun, sedang pendidikan sekretaris desa yang terendah adalah tamatan SMA/ sederajat dan yang tertinggi adalah diploma 4 atau sarjana.

Jumlah aparatur pemerintahan desa di Kecamatan Alian pada tahun 2020 sebanyak 123 orang, yang terdiri dari 70 orang aparat kesekretariatan dan 53 orang pelaksana teknis.



**Tabel 2.1. Desa/Kelurahan Menurut Status Daerah di Kecamatan Alian, 2020**

Desa/Kelurahan	Perdesaan	Perkotaan
(1)	(2)	(3)
1 Bojongsari		1
2 Surotrunan	1	
3 Kambangsari	1	
4 Jatimulyo		1
5 Tanuharjo	1	
6 Karangtanjung		1
7 Kemanguhan	1	
8 Kalijaya	1	
9 Karangkembang	1	
10 Seliling		1
11 Tlogowulung	1	
12 Kaliputih	1	
13 Wonokromo	1	
14 Sawangan	1	
15 Kalirancang	1	
16 Krakal		1
<b>Alian</b>	<b>11</b>	<b>5</b>

Sumber: BPS, Pemutakhiran Data Pembangunan Desa 2020

**Tabel 2.2. Desa/Kelurahan Menurut Status Pemerintahan di Kecamatan Alian, 2020**

Desa/Kelurahan	Desa	Kelurahan
(1)	(2)	(3)
1 Bojongsari	1	
2 Surotrunan	1	
3 Kambang Sari	1	
4 Jatimulyo	1	
5 Tanuharjo	1	
6 Karangtanjung	1	
7 Kemanggihan	1	
8 Kalijaya	1	
9 Karangembang	1	
10 Seliling	1	
11 Tlogowulung	1	
12 Kaliputih	1	
13 Wonokromo	1	
14 Sawangan	1	
15 Kalirancang	1	
16 Krakal	1	
<b>Alian</b>	<b>16</b>	-

Sumber: BPS, *Pemutakhiran Data Pembangunan Desa 2020*

**Tabel 2.3. Desa/Kelurahan Menurut Lokasi Kantor Desa/Lurah di Kecamatan Alian, 2020**

Desa/Kelurahan	Di Dalam Wilayah Desa/Kelurahan	Di Luar Wilayah Desa/Kelurahan
(1)	(2)	(3)
1 Bojongsari	1	
2 Surotrunan	1	
3 Kambang Sari	1	
4 Jatimulyo	1	
5 Tanuharjo	1	
6 Karangtanjung	1	
7 Kemanguhan	1	
8 Kalijaya	1	
9 Karangkembang	1	
10 Seliling	1	
11 Tlogowulung	1	
12 Kaliputih	1	
13 Wonokromo	1	
14 Sawangan	1	
15 Kalirancang	1	
16 Krakal	1	
<b>Alian</b>	<b>16</b>	-

Sumber: BPS, Pemutakhiran Data Pembangunan Desa 2020

**Tabel 2.4. Jumlah Dusun, RW, dan RT per Desa/Kelurahan di Kecamatan Alian, 2020**

Desa/Kelurahan	Dusun	RW	RT
(1)	(2)	(3)	(4)
1 Bojongsari		6	23
2 Surotrunan		4	15
3 Kambang Sari		3	9
4 Jatimulyo		6	22
5 Tanuharjo		3	11
6 Karangtanjung		2	15
7 Kemanguhan		3	15
8 Kalijaya		3	12
9 Karangembang		2	17
10 Seliling		10	23
11 Tlogowulung		3	10
12 Kaliputih		5	12
13 Wonokromo		3	35
14 Sawangan		6	24
15 Kalirancang		6	14
16 Krakal		8	30
<b>Alian</b>	<b>-</b>	<b>73</b>	<b>287</b>

Sumber: Kantor Desa di Kecamatan Alian

**Tabel 2.5. Nama dan Jenis Kelamin Kepala Desa/Kelurahan di Kecamatan Alian, 2020**

	<b>Desa/Kelurahan</b>	<b>Nama Kepala Desa/Kelurahan</b>	<b>Jenis Kelamin</b>
	(1)	(2)	(3)
1	Bojongsari	EDI ISWADI	L
2	Surotrunan	EDI SURAHMAN	L
3	Kambang Sari	SUDASIH	P
4	Jatimulyo	PARYADI	L
5	Tanuharjo	SUPANGAT	L
6	Karangtanjung	MUTASIL	L
7	Kemanggihan	AMIRUDIN	L
8	Kalijaya	SUBIANI	L
9	Karangkembang	PONIRAN	L
10	Seliling	MOH. ANAS	L
11	Tlogowulung	PAERI	L
12	Kaliputih	DANIATI	P
13	Wonokromo	SUWARNO	L
14	Sawangan	SLAMET	L
15	Kalirancang	KUSWANTO	L
16	Krakal	AGUS PARWIDI	L
	<b>Alian</b>	-	-

Sumber: Desa, Pembangunan Daerah Tertinggal, dan Transmigrasi; (<https://sid.kemendes.go.id/>)

**Tabel 2.6. Desa/Kelurahan Menurut Kelompok Umur Kepala Desa/Kelurahan di Kecamatan Alian, 2020**

Desa/Kelurahan	< 30 tahun	30 - 39 tahun	40 - 49 tahun	≥ 50 tahun
(1)	(2)	(3)	(4)	(5)
1 Bojongsari			1	
2 Surotrunan				1
3 Kambang Sari				1
4 Jatimulyo			1	
5 Tanuharjo				1
6 Karangtanjung				1
7 Kemanguhan			1	
8 Kalijaya			1	
9 Karangkembang				1
10 Seliling			1	
11 Tlogowulung			1	
12 Kaliputih		1		
13 Wonokromo				1
14 Sawangan			1	
15 Kalirancang			1	
16 Krakal				1
<b>Alian</b>	<b>-</b>	<b>1</b>	<b>8</b>	<b>7</b>

Sumber: BPS, Pemutakhiran Data Pembangunan Desa 2020

**Tabel 2.7. Desa/Kelurahan Menurut Pendidikan Tertinggi yang Ditamatkan Kepala Desa/Kelurahan di Kecamatan Alian, 2020**

Desa/Kelurahan	Tidak pernah sekolah	Tidak tamat SD/ sederajat	Tamat SD/ sederajat	SMP/ sederajat	SMU/ sederajat
(1)	(2)	(3)	(4)	(5)	(6)
1 Bojongsari				1	
2 Surotrunan					1
3 Kambang Sari				1	
4 Jatimulyo					1
5 Tanuharjo					
6 Karangtanjung				1	
7 Kemanggihan					
8 Kalijaya					1
9 Karangembang					
10 Seliling					1
11 Tlogowulung					1
12 Kaliputih					
13 Wonokromo					1
14 Sawangan					1
15 Kalirancang					1
16 Krakal					1
<b>Alian</b>	-	-	-	<b>3</b>	<b>9</b>

Sumber: BPS, Pemutakhiran Data Pembangunan Desa 2020

Lanjutan Tabel 2.7.

Desa/Kelurahan	Akademi/ DIII	Diploma IV/ S1	S2	S3
(1)	(7)	(8)	(9)	(10)
1 Bojongsari				
2 Surotrunan				
3 Kambang Sari				
4 Jatimulyo				
5 Tanuharjo	1			
6 Karangtanjung				
7 Kemanggihan		1		
8 Kalijaya				
9 Karangembang		1		
10 Seliling				
11 Tlogowulung				
12 Kaliputih		1		
13 Wonokromo				
14 Sawangan				
15 Kalirancang				
16 Krakal				
<b>Alian</b>	<b>1</b>	<b>3</b>	<b>-</b>	<b>-</b>

Sumber: BPS, Pemutakhiran Data Pembangunan Desa 2020



**Tabel 2.8. Desa/Kelurahan Menurut Kelompok Umur Sekretaris Desa/Kelurahan di Kecamatan Alian, 2020**

Desa/Kelurahan	< 30 tahun	30 - 39 tahun	40 - 49 tahun	≥ 50 tahun
(1)	(2)	(3)	(4)	(5)
1 Bojongsari			1	
2 Surotrunan			1	
3 Kambang Sari			1	
4 Jatimulyo		1		
5 Tanuharjo		1		
6 Karangtanjung				
7 Kemanguhan				1
8 Kalijaya				1
9 Karangkembang				
10 Seliling		1		
11 Tlogowulung		1		
12 Kaliputih				
13 Wonokromo			1	
14 Sawangan			1	
15 Kalirancang			1	
16 Krakal		1		
<b>Alian</b>	<b>-</b>	<b>5</b>	<b>6</b>	<b>2</b>

Sumber: BPS, Pemutakhiran Data Pembangunan Desa 2020

**Tabel 2.9. Desa/Kelurahan Menurut Jenis Kelamin Sekretaris Desa/Kelurahan di Kecamatan Alian, 2020**

Desa/Kelurahan	Laki-laki	Perempuan
(1)	(2)	(3)
1 Bojongsari	1	
2 Surotrunan	1	
3 Kambang Sari	1	
4 Jatimulyo	1	
5 Tanuharjo	1	
6 Karangtanjung		
7 Kemanggihan	1	
8 Kalijaya	1	
9 Karangsembang		
10 Seliling	1	
11 Tlogowulung	1	
12 Kaliputih		
13 Wonokromo	1	
14 Sawangan	1	
15 Kalirancang	1	
16 Krakal	1	
<b>Alian</b>	<b>13</b>	-

Sumber: BPS, Pemutakhiran Data Pembangunan Desa 2020

**Tabel 2.10. Desa/Kelurahan Menurut Pendidikan Tertinggi yang Ditamatkan Sekretaris Desa/Kelurahan di Kecamatan Alian, 2020**

Desa/Kelurahan	Tidak pernah sekolah	Tidak tamat SD/ sederajat	Tamat SD/ sederajat	SMP/ sederajat	SMU/ sederajat
(1)	(2)	(3)	(4)	(5)	(6)
1 Bojongsari					1
2 Surotrunan					1
3 Kambang Sari					
4 Jatimulyo					1
5 Tanuharjo					
6 Karangtanjung					
7 Kemungguhan					1
8 Kalijaya					1
9 Karangembang					
10 Seliling					
11 Tlogowulung					1
12 Kaliputih					
13 Wonokromo					1
14 Sawangan					
15 Kalirancang					1
16 Krakal					1
<b>Alian</b>	-	-	-	-	<b>9</b>

Sumber: BPS, Pemutakhiran Data Pembangunan Desa 2020

Lanjutan Tabel 2.10.

Desa/Kelurahan	Akademi/ DIII	Diploma IV/ S1	S2	S3
(1)	(7)	(8)	(9)	(10)
1 Bojongsari				
2 Surotrunan				
3 Kambang Sari		1		
4 Jatimulyo				
5 Tanuharjo		1		
6 Karangtanjung				
7 Kemanggihan				
8 Kalijaya				
9 Karangembang				
10 Seliling		1		
11 Tlogowulung				
12 Kaliputih				
13 Wonokromo				
14 Sawangan	1			
15 Kalirancang				
16 Krakal				
<b>Alian</b>	<b>1</b>	<b>3</b>	<b>-</b>	<b>-</b>

Sumber: BPS, Pemutakhiran Data Pembangunan Desa 2020

**Tabel 2.11. Desa/Kelurahan Menurut Jumlah Aparatur Pemerintahan Desa/Kelurahan dan Jenis Jabatannya di Kecamatan Alian, 2020**

Desa/Kelurahan	Kepala Desa/ Kelurahan	Sekretaris Desa/ Kelurahan	Sekretariat Desa/ Kelurahan/ Kasi	Pelaksana Teknis/Kaur
(1)	(2)	(3)	(4)	(5)
1 Bojongsari	1	1	3	3
2 Surotrunan	1	1	4	5
3 Kambang Sari	1	1	3	3
4 Jatimulyo	1	1	4	3
5 Tanuharjo	1	1	3	4
6 Karangtanjung	1		4	3
7 Kemanguhan	1	1	3	3
8 Kalijaya	1	1	4	6
9 Karangkembang	1		3	3
10 Seliling	1	1	4	3
11 Tlogowulung	1	1	6	3
12 Kaliputih	1		3	3
13 Wonokromo	1	1	4	3
14 Sawangan	1	1	3	3
15 Kalirancang	1	1	3	2
16 Krakal	1	1	3	3
<b>Alian</b>	<b>16</b>	<b>13</b>	<b>57</b>	<b>53</b>

Sumber: BPS, Pemutakhiran Data Pembangunan Desa 2020

**Tabel 2.12. Desa/Kelurahan Menurut Keberadaan Badan Permusyawaratan Desa/Kelurahan (BPD) di Kecamatan Alian, 2020**

Desa/Kelurahan	Badan Permusyawaratan Desa/Kelurahan	Kegiatan Badan Permusyawaratan Desa/Kelurahan selama tahun 2019
(1)	(2)	(3)
1 Bojongsari	1	9
2 Surotrunan	1	4
3 Kambang Sari	1	8
4 Jatimulyo	1	15
5 Tanuharjo	1	11
6 Karangtanjung	1	11
7 Kemanguhan	1	10
8 Kalijaya	1	6
9 Karangembang	1	15
10 Seliling	1	24
11 Tlogowulung	1	20
12 Kaliputih	1	4
13 Wonokromo	1	6
14 Sawangan	1	8
15 Kalirancang	1	23
16 Krakal	1	5
<b>Alian</b>	<b>16</b>	<b>179</b>

Sumber: BPS, Pemutakhiran Data Pembangunan Desa 2020

**Tabel 2.13. Desa/Kelurahan Menurut Realisasi Anggaran Pendapatan dan Belanja Desa/Kelurahan (APBDes) di Kecamatan Alian, 2020**

Desa/Kelurahan	Realisasi Anggaran Pendapatan dan Belanja Desa/Kelurahan (Rupiah)	
	Pendapatan	Belanja
(1)	(2)	(3)
1 Bojongsari	1 593 671 400,00	1 630 497 111,80
2 Surotrunan	1 543 722 700,00	1 493 613 027,30
3 Kambangsari	1 218 990 680,00	1 275 986 741,00
4 Jatimulyo	1 306 983 800,00	1 340 418 081,00
5 Tanuharjo	1 347 857 800,00	1 386 639 300,70
6 Karangtanjung	1 296 163 800,00	1 296 163 800,00
7 Kemanguhan	1 559 692 100,00	1 558 062 131,60
8 Kalijaya	1 619 332 200,00	1 846 030 167,00
9 Karangembang	1 301 529 200,00	1 337 227 050,00
10 Seliling	1 578 975 800,00	1 598 467 136,00
11 Tlogowulung	1 285 238 208,00	1 294 183 632,65
12 Kaliputih	1 574 558 000,00	1 691 734 508,60
13 Wonokromo	1 946 216 741,00	1 978 101 319,00
14 Sawangan	1 489 127 800,00	1 552 035 109,15
15 Kalirancang	1 461 879 886,00	1 440 708 059,00
16 Krakal	1 898 787 600,00	1 944 310 850,00
<b>Alian</b>	<b>24 022 727 715,00</b>	<b>24 664 178 024,80</b>

Sumber: Desa, Pembangunan Daerah Tertinggal, dan Transmigrasi;  
(<https://sid.kemendesa.go.id/>)

**Tabel 2.14. Desa/Kelurahan Menurut Jumlah Pagu dan Penggunaan Dana Desa/Kelurahan di Kecamatan Alian, 2020**

	Desa/Kelurahan	Dana Desa/Kelurahan (Rupiah)	
		Pagu	Penggunaan
(1)		(2)	(3)
1	Bojongsari	966 158 000,00	966 158 000,00
2	Surotrunan	1 015 865 000,00	1 040 564 000,00
3	Kambang Sari	790 435 000,00	790 435 000,00
4	Jatimulyo	846 061 000,00	845 140 921,00
5	Tanuharjo	842 997 000,00	842 997 000,00
6	Karangtanjung	872 041 000,00	872 041 000,00
7	Kemanguhan	1 086 328 000,00	1 086 328 000,00
8	Kalijaya	1 180 144 000,00	1 206 692 000,00
9	Karangkembang	889 961 000,00	851 201 000,00
10	Seliling	1 065 977 000,00	1 063 032 500,00
11	Tlogowulung	838 434 000,00	838 434 000,00
12	Kaliputih	1 043 739 000,00	1 043 161 578,00
13	Wonokromo	1 373 672 000,00	1 373 244 428,00
14	Sawangan	1 059 284 000,00	1 106 980 100,00
15	Kalirancang	997 975 000,00	984 015 000,00
16	Krakal	1 208 409 000,00	1 208 409 000,00
	<b>Alian</b>	<b>16 077 480 000,00</b>	<b>16 118 833 527,00</b>

Sumber: Desa, Pembangunan Daerah Tertinggal, dan Transmigrasi;  
(<https://sid.kemendes.go.id/>)



**Tabel 2.15. Banyaknya Desa/Kelurahan Menurut Kepemilikan Aset Desa/Kelurahan di Kecamatan Alian, 2020**

Desa/Kelurahan	Tanah kas desa/ulayat	Bangunan milik desa	Aset desa lainnya
(1)	(2)	(3)	(4)
1 Bojongsari	1	1	1
2 Surotrunan	1	1	-
3 Kambang Sari	1	1	-
4 Jatimulyo	1	1	1
5 Tanuharjo	1	1	-
6 Karangtanjung	1	1	1
7 Kemungguhan	1	1	-
8 Kalijaya	1	1	-
9 Karangkembang	1	1	1
10 Seliling	1	1	-
11 Tlogowulung	1	1	-
12 Kaliputih	1	1	-
13 Wonokromo	1	1	1
14 Sawangan	1	1	1
15 Kalirancang	1	1	-
16 Krakal	1	1	-
<b>Alian</b>	<b>16</b>	<b>16</b>	<b>6</b>

Sumber: BPS, *Permutakhiran Data Pembangunan Desa 2020*

<https://kebumenkab.bps.go.id>



# PENDUDUK

Penduduk  
Kecamatan Alian  
2020



33.565



32.211

Penduduk Anak-  
anak dan Dewasa  
Kecamatan Alian  
2020



Anak-  
anak  
7.962  
Dewasa  
25.603



Anak-  
anak  
7.342  
Dewasa  
24.869



### BAB III.

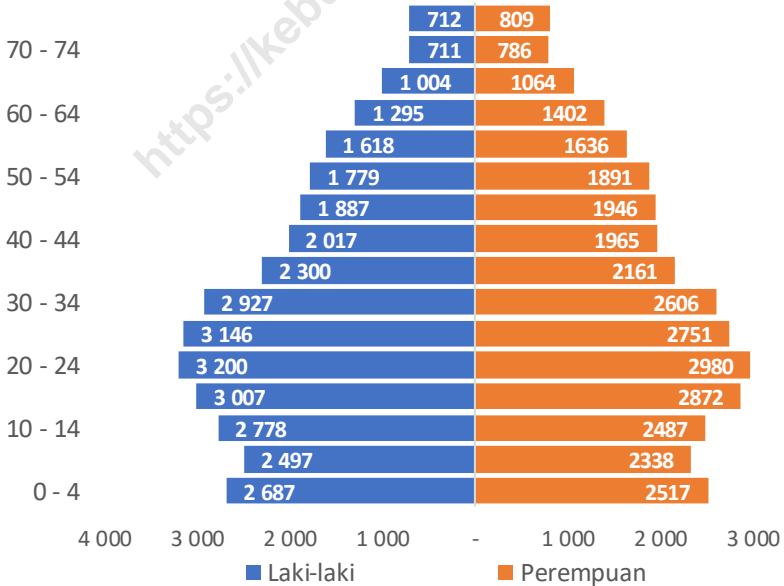
## PENDUDUK

### 3.1. Penduduk

Penduduk Kecamatan Alian berdasarkan hasil sensus penduduk tahun 2020 sebanyak 65.776 jiwa yang terdiri atas 33.565 jiwa penduduk laki-laki dan 32.211 jiwa penduduk perempuan. Besarnya angka rasio jenis kelamin tahun 2020 penduduk laki-laki terhadap penduduk perempuan sebesar 104.

Kepadatan penduduk di Kecamatan Alian tahun 2020 mencapai 1.139 jiwa/km<sup>2</sup>. Desa paling padat desa Jatimulyo yang merupakan desa yang berbatasan dengan Kecamatan Kebumen dengan kepadatan 4.769 jiwa/km<sup>2</sup>. Sedangkan desa paling kecil angka kepadatan per km<sup>2</sup> adalah Desa Kaliputih yaitu sebesar 496 jiwa/km<sup>2</sup>.

**Gambar 3.1.**  
Penduduk Kecamatan Alian menurut Kelompok Umur dan Jenis Kelamin, 2020



### 3.1. Penduduk

**Tabel 3.1. Penduduk, Laju Pertumbuhan Penduduk, Distribusi Persentase Penduduk, Kepadatan Penduduk, Rasio Jenis Kelamin Menurut Desa/Kelurahan di Kecamatan Alian, 2020**

Desa/Kelurahan	Jumlah penduduk (jiwa)	Pertumbuhan penduduk dibandingkan tahun 2010 (%)
(1)	(2)	(3)
1 Bojongsari	5 818	2,04
2 Surotrunan	4 133	1,90
3 Kambang Sari	1 553	2,22
4 Jatimulyo	4 106	1,13
5 Tanuharjo	2 789	2,66
6 Karangtanjung	3 139	1,51
7 Kemanggihan	4 811	1,86
8 Kalijaya	3 381	2,50
9 Karangembang	3 606	1,90
10 Seliling	5 945	2,58
11 Tlogowulung	1 758	3,14
12 Kaliputih	3 034	3,01
13 Wonokromo	5 559	3,39
14 Sawangan	3 899	2,19
15 Kalirancang	4 584	2,52
16 Krakal	7 661	2,22
<b>Alian</b>	<b>65 776</b>	<b>2,26</b>

Sumber: BPS, Sensus Penduduk 2020

Lanjutan Tabel 3.1.

Desa/Kelurahan		Persentase penduduk (%)	Kepadatan penduduk (jiwa/km <sup>2</sup> )
(1)		(4)	(5)
1	Bojongsari	8,85	1 796
2	Surotrunan	6,28	1 612
3	Kambang Sari	2,36	1 107
4	Jatimulyo	6,24	4 769
5	Tanuharjo	4,24	1 254
6	Karangtanjung	4,77	1 772
7	Kemangguhan	7,31	1 409
8	Kalijaya	5,14	932
9	Karangkembang	5,48	1 647
10	Seliling	9,04	2 024
11	Tlogowulung	2,67	654
12	Kaliputih	4,61	496
13	Wonokromo	8,45	663
14	Sawangan	5,93	891
15	Kalirancang	6,97	860
16	Krakal	11,65	1 156
<b>Alian</b>		<b>100,00</b>	<b>1 139</b>

Sumber: BPS, Sensus Penduduk 2020



Lanjutan Tabel 3.1.

Desa/Kelurahan		Rasio Jenis Kelamin
(1)		(6)
1	Bojongsari	106,31
2	Surotrunan	104,30
3	Kambangsari	99,87
4	Jatimulyo	103,67
5	Tanuharjo	100,07
6	Karangtanjung	102,52
7	Kemangguhan	111,85
8	Kalijaya	105,91
9	Karangkembang	109,29
10	Seliling	104,02
11	Tlogowulung	99,55
12	Kaliputih	107,67
13	Wonokromo	104,15
14	Sawangan	102,34
15	Kalirancang	98,10
16	Krakal	102,94
<b>Alian</b>		<b>104,20</b>

Sumber: BPS, Sensus Penduduk 2020

**Tabel 3.2. Jumlah Penduduk Menurut Kelompok Umur dan Jenis Kelamin di Kecamatan Alian, 2020**

Kelompok Umur	Jenis Kelamin		
	Laki-laki	Perempuan	Jumlah
(1)	(2)	(3)	(4)
0 - 14	7 962	7 342	15 304
15 - 64	23 176	22 210	45 386
65+	2 427	2 659	5 086
<b>Alian</b>	<b>33 565</b>	<b>32 211</b>	<b>65 776</b>

Sumber: BPS, Sensus Penduduk 2020

**Tabel 3.3. Jumlah Penduduk Menurut Desa dan Jenis Kelamin di Kecamatan Alian, 2020**

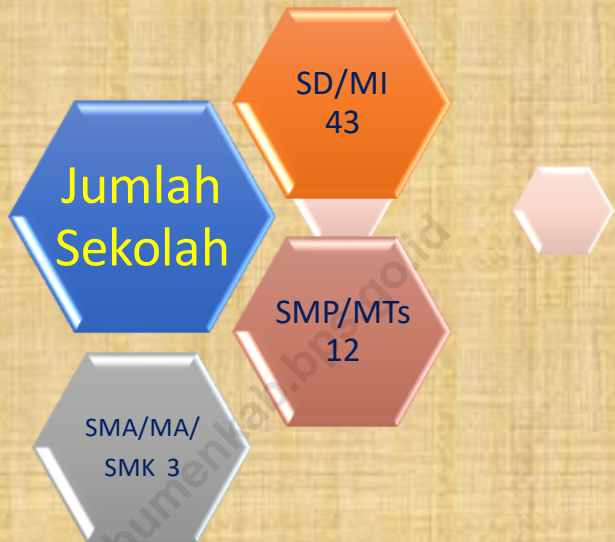
Desa/Kelurahan	Jumlah penduduk laki-laki (jiwa)	Jumlah penduduk perempuan (jiwa)	Jumlah penduduk total (jiwa)
(1)	(2)	(3)	(3)
1 Bojongsari	2 998	2 820	5 818
2 Surotrunan	2 110	2 023	4 133
3 Kambangsari	776	777	1 553
4 Jatimulyo	2 090	2 016	4 106
5 Tanuharjo	1 395	1 394	2 789
6 Karangtanjung	1 589	1 550	3 139
7 Kemanguhan	2 540	2 271	4 811
8 Kalijaya	1 739	1 642	3 381
9 Karangkembang	1 883	1 723	3 606
10 Seliling	3 031	2 914	5 945
11 Tlogowulung	877	881	1 758
12 Kaliputih	1 573	1 461	3 034
13 Wonokromo	2 836	2 723	5 559
14 Sawangan	1 972	1 927	3 899
15 Kalirancang	2 270	2 314	4 584
16 Krakal	3 886	3 775	7 661
<b>Alian</b>	<b>33 565</b>	<b>32 211</b>	<b>65 776</b>

Sumber: BPS, Sensus Penduduk 2020

<https://kebumenkab.bps.go.id>



# SOSIAL



- 1 • Puskesmas
- 2 • Puskesmas pembantu
- 5 • Tempat praktek dokter
- 9 • Tempat praktek bidan
- 11 • Poskesdes



## BAB IV

### SOSIAL

Bab ini menampilkan informasi di bidang sosial, yaitu pendidikan, kesehatan dan kesejahteraan yang terlaksana selama tahun 2020 di wilayah Kecamatan Alian.

#### 4.1. Pendidikan

Untuk sarana pendidikan tingkat dasar dan menengah pada tahun 2020 tercatat sebanyak 58 unit sekolah. Dari jumlah sekolah tersebut 43 diantaranya berupa Sekolah Dasar (SD). Kemudian untuk Sekolah Menengah Pertama (SMP)/setingkat sebanyak 12 unit. Kemudian 3 unit Sekolah Menengah Tingkat Atas (SMA) yang tersebar di wilayah Kecamatan Alian.

#### 4.2. Kesehatan

Sarana kesehatan yang tersedia di wilayah Kecamatan Alian pada tahun 2020 terdiri dari: Puskesmas 1 unit yang berlokasi di Desa Krakal, Puskesmas Pembantu sebanyak 4 unit yang berlokasi di Desa Bojongsari, Surotrunan, Kemanggihan dan Tanuharjo, tempat praktek dokter ada 7 tempat, tempat praktek bidan ada 18 tempat, Pos Kesehatan Desa (Poskesdes) ada 11 unit yang berada di desa-desa yang tidak memiliki puskesmas pembantu, kemudian apotek ada 4 buah yang bertempat di Desa Bojongsari (2 Tempat), Jatimulyo, dan Krakal.

Untuk program posyandu, terdapat 79 posyandu yang tersebar di seluruh desa yang ada di wilayah Kecamatan Alian, dimana 75 posyandu melakukan penyuluhan, 79 posyandu memberikan makanan tambahan, dan 79 posyandu melakukan pelayanan setiap bulan.

#### 4.3. Kesejahteraan

Sebagian besar penduduk di Kecamatan Alian sudah menggunakan listrik berupa listrik PLN. Hampir 100 persen kepala keluarga di wilayah Kecamatan Alian sudah menggunakan jasa listrik PLN. Sedangkan hanya 3 kepala keluarga saja yang tidak menggunakan listrik yaitu masing 1 kepala keluarga di Desa Kambang Sari, Jatimulyo, dan Tlowgowulung.



**4.1. Pendidikan**

**Tabel 4.1.1. Banyaknya Desa/Kelurahan Menurut Keberadaan Sarana Pendidikan dan Jenisnya di Kecamatan Alian, 2020**

Desa/Kelurahan	Pos PAUD/ Kelompok Bermain	TK/RA/BA	SD/MI
(1)	(2)	(3)	(4)
1 Bojongsari	2	4	3
2 Surotrunan	1	1	4
3 Kambangsari	1	1	1
4 Jatimulyo	1	3	3
5 Tanuharjo	1	2	1
6 Karangtanjung	2	2	2
7 Kemanggihan	4	2	3
8 Kalijaya	-	2	3
9 Karangkembang	2	3	2
10 Seliling	3	2	4
11 Tlogowulung	1	2	1
12 Kaliputih	2	2	2
13 Wonokromo	1	1	3
14 Sawangan	2	2	3
15 Kalirancang	2	3	3
16 Krakal	2	5	5
<b>Alian</b>	<b>27</b>	<b>37</b>	<b>43</b>

Sumber: Kementerian Pendidikan dan Kebudayaan RI;  
(<https://dapo.kemdikbud.go.id/>)

Lanjutan Tabel 4.1.1.

Desa/Kelurahan	SMP sederajat	SMA sederajat	Akademi/ PerJumlahan Tinggi
(1)	(5)	(6)	(7)
1 Bojongsari	2	-	-
2 Surotrunan	-	-	-
3 Kambang Sari	-	-	-
4 Jatimulyo	1	1	-
5 Tanuharjo	-	-	-
6 Karangtanjung	1	-	-
7 Kemanguhan	1	-	-
8 Kalijaya	1	-	-
9 Karangkembang	-	-	-
10 Seliling	1	1	-
11 Tlogowulung	1	-	-
12 Kaliputih	-	-	-
13 Wonokromo	-	-	-
14 Sawangan	1	-	-
15 Kalirancang	1	1	-
16 Krakal	2	-	-
<b>Alian</b>	<b>12</b>	<b>3</b>	-

Sumber: Kementerian Pendidikan dan Kebudayaan RI;  
(<https://dapo.kemdikbud.go.id/>)

**Tabel 4.1.2. Jumlah Kelompok Bermain (KB) Negeri dan Swasta, dan Jumlah Dirinci Per Desa/Kelurahan di Kecamatan Alian, 2020**

Desa/Kelurahan	Negeri	Swasta	Jumlah
(1)	(2)	(3)	(4)
1 Bojongsari			
2 Surotrunan			
3 Kambang Sari			
4 Jatimulyo			
5 Tanuharjo			
6 Karangtanjung			
7 Kemanguhan			
8 Kalijaya			
9 Karangembang			
10 Seliling			
11 Tlogowulung			
12 Kaliputih			
13 Wonokromo			
14 Sawangan			
15 Kalirancang			
16 Krakal			
<b>Alian</b>	-	-	-

Sumber: Kementerian Pendidikan dan Kebudayaan RI;  
 (<https://dapo.kemdikbud.go.id/>)

**Tabel 4.1.3. Jumlah Pos Pendidikan Anak Usia Dini (PAUD), Negeri dan Swasta, dan Jumlah Dirinci Per Desa/Kelurahan di Kecamatan Alian, 2020**

Desa/Kelurahan	Negeri	Swasta	Jumlah
(1)	(2)	(3)	(4)
1 Bojongsari	-	2	2
2 Surotrunan	-	1	1
3 Kambang Sari	-	1	1
4 Jatimulyo	-	1	1
5 Tanuharjo	-	1	1
6 Karangtanjung	-	2	2
7 Kemanggihan	-	4	4
8 Kalijaya	-	-	-
9 Karangembang	-	2	2
10 Seliling	-	3	3
11 Tlogowulung	-	1	1
12 Kaliputih	-	2	2
13 Wonokromo	-	1	1
14 Sawangan	-	2	2
15 Kalirancang	-	2	2
16 Krakal	-	2	2
<b>Alian</b>	-	<b>27</b>	<b>27</b>

Sumber: Kementerian Pendidikan dan Kebudayaan RI;  
(<https://dapo.kemdikbud.go.id/>)

**Tabel 4.1.4. Jumlah Pos Kegiatan Belajar Masyarakat (PKBM) Negeri dan Swasta, dan Jumlah Dirinci Per Desa/Kelurahan di Kecamatan Alian, 2020**

Desa/Kelurahan	Negeri	Swasta	Jumlah
(1)	(2)	(3)	(4)
1 Bojongsari			
2 Surotrunan			
3 Kambang Sari			
4 Jatimulyo			
5 Tanuharjo			
6 Karangtanjung			
7 Kemanguhan			
8 Kalijaya			
9 Karangkembang			
10 Seliling			
11 Tlogowulung			
12 Kaliputih			
13 Wonokromo			
14 Sawangan			
15 Kalirancang			
16 Krakal			
<b>Alian</b>	-	-	-

Sumber: Kementerian Pendidikan dan Kebudayaan RI;  
 (<https://dapo.kemdikbud.go.id/>)

**Tabel 4.1.5. Jumlah Taman Kanak-kanak (TK Negeri dan Swasta dan Jumlah Dirinci Per Desa/Kelurahan di Kecamatan Alian, 2020**

Desa/Kelurahan	Negeri	Swasta	Jumlah
(1)	(2)	(3)	(4)
1 Bojongsari	-	4	4
2 Surotrunan	-	1	1
3 Kambangsari	-	1	1
4 Jatimulyo	-	2	2
5 Tanuharjo	-	1	1
6 Karangtanjung	-	1	1
7 Kemanggihan	-	1	1
8 Kalijaya	-	1	1
9 Karangembang	-	2	2
10 Seliling	-	1	1
11 Tlogowulung	-	1	1
12 Kaliputih	-	1	1
13 Wonokromo	-	1	1
14 Sawangan	-	1	1
15 Kalirancang	-	2	2
16 Krakal	-	3	3
<b>Alian</b>	<b>-</b>	<b>24</b>	<b>24</b>

Sumber: Kementerian Pendidikan dan Kebudayaan RI;  
(<https://dapo.kemdikbud.go.id/>)

**Tabel 4.1.6. Jumlah Raodhatul Atfhal (RA) Negeri dan Swasta dan Jumlah Dirinci Per Desa/Kelurahan di Kecamatan Alian, 2020**

Desa/Kelurahan	Negeri	Swasta	Jumlah
(1)	(2)	(3)	(4)
1 Bojongsari	-	-	-
2 Surotrunan	-	-	-
3 Kambang Sari	-	-	-
4 Jatimulyo	-	1	1
5 Tanuharjo	-	1	1
6 Karangtanjung	-	1	1
7 Kemanguhan	-	1	1
8 Kalijaya	-	1	1
9 Karangkembang	-	1	1
10 Seliling	-	1	1
11 Tlogowulung	-	1	1
12 Kaliputih	-	1	1
13 Wonokromo	-	-	-
14 Sawangan	-	1	1
15 Kalirancang	-	1	1
16 Krakal	-	2	2
<b>Alian</b>	<b>-</b>	<b>13</b>	<b>13</b>

Sumber: Kementerian Agama RI; (<https://emispendis.kemenag.go.id/>)

**Tabel 4.1.7. Jumlah Sekolah Dasar (SD) Negeri dan Swasta Dirinci Per Desa/Kelurahan di Kecamatan Alian, 2020**

Desa/Kelurahan	Negeri	Swasta	Jumlah
(1)	(2)	(3)	(4)
1 Bojongsari	3	-	3
2 Surotrunan	2	1	3
3 Kambang Sari	1	-	1
4 Jatimulyo	1	1	2
5 Tanuharjo	1	-	1
6 Karangtanjung	1	-	1
7 Kemanggihan	2	-	2
8 Kalijaya	2	-	2
9 Karangembang	2	-	2
10 Seliling	3	-	3
11 Tlogowulung	1	-	1
12 Kaliputih	1	-	1
13 Wonokromo	3	-	3
14 Sawangan	3	-	3
15 Kalirancang	3	-	3
16 Krakal	4	-	4
<b>Alian</b>	<b>33</b>	<b>2</b>	<b>35</b>

Sumber: Kementerian Pendidikan dan Kebudayaan RI;  
(<https://dapo.kemdikbud.go.id/>)



**Tabel 4.1.8. Jumlah Madrasah Ibtidaiyah (MI) Negeri dan Swasta Dirinci Per Desa/Kelurahan di Kecamatan Alian, 2020**

Desa/Kelurahan	Negeri	Swasta	Jumlah
(1)	(2)	(3)	(4)
1 Bojongsari	-	-	-
2 Surotrunan	-	1	1
3 Kambang Sari	-	-	-
4 Jatimulyo	-	1	1
5 Tanuharjo	-	-	-
6 Karangtanjung	-	1	1
7 Kemanguhan	-	1	1
8 Kalijaya	-	1	1
9 Karangkembang	-	-	-
10 Seliling	-	1	1
11 Tlogowulung	-	-	-
12 Kaliputih	-	1	1
13 Wonokromo	-	-	-
14 Sawangan	-	-	-
15 Kalirancang	-	-	-
16 Krakal	-	1	1
<b>Alian</b>	-	<b>8</b>	<b>8</b>

Sumber: Kementerian Agama RI; (<https://emispendis.kemenag.go.id/>)

**Tabel 4.1.9. Jumlah Sekolah Menengah Pertama (SMP) Negeri dan Swasta Dirinci Per Desa/Kelurahan di Kecamatan Alian, 2020**

Desa/Kelurahan	Negeri	Swasta	Jumlah
(1)	(2)	(3)	(4)
1 Bojongsari	-	1	1
2 Surotrunan	-	-	-
3 Kambang Sari	-	-	-
4 Jatimulyo	-	-	-
5 Tanuharjo	-	-	-
6 Karangtanjung	-	-	-
7 Kemanggihan	-	-	-
8 Kalijaya	-	-	-
9 Karangembang	-	-	-
10 Seliling	-	1	1
11 Tlogowulung	1	-	1
12 Kaliputih	-	-	-
13 Wonokromo	-	-	-
14 Sawangan	-	-	-
15 Kalirancang	-	-	-
16 Krakal	1	-	1
<b>Alian</b>	<b>2</b>	<b>2</b>	<b>4</b>

Sumber: Kementerian Pendidikan dan Kebudayaan RI;  
(<https://dapo.kemdikbud.go.id/>)

**Tabel 4.1.10. Jumlah Madrasah Tsanawiyah (MTs) Negeri dan Swasta Dirinci Per Desa/Kelurahan di Kecamatan Alian, 2020**

Desa/Kelurahan	Negeri	Swasta	Jumlah
(1)	(2)	(3)	(4)
1 Bojongsari	-	1	1
2 Surotrunan	-	-	-
3 Kambang Sari	-	-	-
4 Jatimulyo	-	1	1
5 Tanuharjo	-	-	-
6 Karangtanjung	-	1	1
7 Kemanguhan	-	1	1
8 Kalijaya	-	1	1
9 Karangkembang	-	-	-
10 Seliling	-	-	-
11 Tlogowulung	-	-	-
12 Kaliputih	-	-	-
13 Wonokromo	-	-	-
14 Sawangan	-	1	1
15 Kalirancang	-	1	1
16 Krakal	-	1	1
<b>Alian</b>	-	<b>8</b>	<b>8</b>

Sumber: Kementerian Agama RI; (<https://emispendis.kemenag.go.id/>)

**Tabel 4.1.11. Jumlah Sekolah Menengah Umum (SMU) Negeri dan Swasta Dirinci Per Desa/Kelurahan di Kecamatan Alian, 2020**

Desa/Kelurahan	Negeri	Swasta	Jumlah
(1)	(2)	(3)	(4)
1 Bojongsari	-	-	-
2 Surotrunan	-	-	-
3 Kambang Sari	-	-	-
4 Jatimulyo	-	-	-
5 Tanuharjo	-	-	-
6 Karangtanjung	-	-	-
7 Kemanggihan	-	-	-
8 Kalijaya	-	-	-
9 Karangembang	-	-	-
10 Seliling	-	-	-
11 Tlogowulung	-	-	-
12 Kaliputih	-	-	-
13 Wonokromo	-	-	-
14 Sawangan	-	-	-
15 Kalirancang	-	-	-
16 Krakal	-	-	-
<b>Alian</b>	-	-	-

Sumber: Kementerian Pendidikan dan Kebudayaan RI;  
(<https://dapo.kemdikbud.go.id/>)

**Tabel 4.1.12. Jumlah Madrasah Aliyah (MA) Negeri dan Swasta Dirinci Per Desa/Kelurahan di Kecamatan Alian, 2020**

Desa/Kelurahan	Negeri	Swasta	Jumlah
(1)	(2)	(3)	(4)
1 Bojongsari	-	-	-
2 Surotrunan	-	-	-
3 Kambang Sari	-	-	-
4 Jatimulyo	-	-	-
5 Tanuharjo	-	-	-
6 Karangtanjung	-	-	-
7 Kemanguhan	-	-	-
8 Kalijaya	-	-	-
9 Karangkembang	-	-	-
10 Seliling	-	-	-
11 Tlogowulung	-	-	-
12 Kaliputih	-	-	-
13 Wonokromo	-	-	-
14 Sawangan	-	-	-
15 Kalirancang	-	-	-
16 Krakal	-	-	-
<b>Alian</b>	-	-	-

Sumber: Kementerian Agama RI; (<https://emispendis.kemenag.go.id/>)

**Tabel 4.1.13. Jumlah Sekolah Menengah Kejuruan (SMK) Negeri dan Swasta Dirinci Per Desa/Kelurahan di Kecamatan Alian, 2020**

Desa/Kelurahan	Negeri	Swasta	Jumlah
(1)	(2)	(3)	(4)
1 Bojongsari	-	-	-
2 Surotrunan	-	-	-
3 Kambang Sari	-	-	-
4 Jatimulyo	-	1	1
5 Tanuharjo	-	-	-
6 Karangtanjung	-	-	-
7 Kemanggihan	-	-	-
8 Kalijaya	-	-	-
9 Karangembang	-	-	-
10 Seliling	1	-	1
11 Tlogowulung	-	-	-
12 Kaliputih	-	-	-
13 Wonokromo	-	-	-
14 Sawangan	-	-	-
15 Kalirancang	-	1	1
16 Krakal	-	-	-
<b>Alian</b>	<b>1</b>	<b>2</b>	<b>3</b>

Sumber: Kementerian Pendidikan dan Kebudayaan RI;  
(<https://dapo.kemdikbud.go.id/>)

**4.2. Kesehatan**

**Tabel 4.2.1. Banyaknya Desa/Kelurahan Menurut Keberadaan Sarana Kesehatan dan Jenisnya di Kecamatan Alian, 2020**

Desa/Kelurahan	Rumah Sakit	Rumah Sakit Bersalin	Puskesmas		
			Rawat inap	Tanpa Rwt inap	Pustu
(1)	(2)	(3)	(4)	(5)	(6)
1 Bojongsari	-	-	-	-	1
2 Surotrunan	-	-	-	-	1
3 Kambang Sari	-	-	-	-	-
4 Jatimulyo	-	-	-	-	-
5 Tanuharjo	-	-	-	-	1
6 Karangtanjung	-	-	-	-	-
7 Kemanguhan	-	-	-	-	1
8 Kalijaya	-	-	-	-	-
9 Karangembang	-	-	-	-	-
10 Seliling	-	-	-	-	-
11 Tlogowulung	-	-	-	-	-
12 Kaliputih	-	-	-	-	-
13 Wonokromo	-	-	-	-	-
14 Sawangan	-	-	-	-	-
15 Kalirancang	-	-	-	-	-
16 Krakal	-	-	1	-	-
<b>Alian</b>	-	-	<b>1</b>	-	<b>4</b>

Sumber: BPS, Pemutakhiran Data Pembangunan Desa 2020

Lanjutan Tabel 4.2.1.

Desa/Kelurahan	Poliklinik/ balai pengobatan	Tempat praktik dokter	Rumah bersalin	Tempat praktek bidan
(1)	(7)	(8)	(9)	(10)
1 Bojongsari	-	-	-	2
2 Surotrunan	-	1	-	1
3 Kambang Sari	-	-	-	-
4 Jatimulyo	-	1	-	2
5 Tanuharjo	-	-	-	2
6 Karangtanjung	-	-	-	1
7 Kemanggihan	-	-	-	1
8 Kalijaya	-	-	-	-
9 Karangsembang	-	1	-	1
10 Seliling	-	-	-	1
11 Tlogowulung	-	-	-	1
12 Kaliputih	-	1	-	1
13 Wonokromo	1	-	-	1
14 Sawangan	-	1	-	1
15 Kalirancang	-	-	-	1
16 Krakal	-	2	-	2
<b>Alian</b>	<b>1</b>	<b>7</b>	<b>-</b>	<b>18</b>

Sumber: BPS, Pemutakhiran Data Pembangunan Desa 2020



Lanjutan Tabel 4.2.1.

Desa/Kelurahan	Poskesdes	Polindes	Apotek	Toko khusus obat (jamu)
(1)	(11)	(12)	(13)	(14)
1 Bojongsari	-	-	2	1
2 Surotrunan	-	-	-	-
3 Kambang Sari	1	-	-	-
4 Jatimulyo	1	-	1	-
5 Tanuharjo	1	-	-	-
6 Karangtanjung	-	-	-	-
7 Kemanguhan	-	-	-	-
8 Kalijaya	1	-	-	-
9 Karangembang	1	-	-	-
10 Seliling	1	-	-	-
11 Tlogowulung	1	-	-	-
12 Kaliputih	1	-	-	-
13 Wonokromo	1	-	-	-
14 Sawangan	1	-	-	-
15 Kalirancang	1	-	-	-
16 Krakal	-	-	1	1
<b>Alian</b>	<b>11</b>	<b>-</b>	<b>4</b>	<b>2</b>

Sumber: BPS, Pemutakhiran Data Pembangunan Desa 2020

**Tabel 4.2.2. Banyaknya Desa/Kelurahan Menurut Keberadaan Posyandu dan Jenis Pelayanannya di Kecamatan Alian, 2020**

Desa/Kelurahan	Ada Posyandu	Melakukan Keg. Penyuluhan / Pendidikan	Memberikan Makanan/ Minuman Tambahan
(1)	(2)	(3)	(4)
1 Bojongsari	6	6	6
2 Surotrunan	5	5	5
3 Kambang Sari	3	3	3
4 Jatimulyo	5	5	5
5 Tanuharjo	4	4	4
6 Karangtanjung	5	5	5
7 Kemanggihan	4	4	4
8 Kalijaya	4	4	4
9 Karangembang	4	4	4
10 Seliling	6	6	6
11 Tlogowulung	4	-	4
12 Kaliputih	5	5	5
13 Wonokromo	5	5	5
14 Sawangan	4	4	4
15 Kalirancang	6	6	6
16 Krakal	9	9	9
<b>Alian</b>	<b>79</b>	<b>75</b>	<b>79</b>

Sumber: BPS, Pemutakhiran Data Pembangunan Desa 2020

**Tabel 4.2.3. Banyaknya Desa/Kelurahan Menurut Keberadaan Posyandu dan Frekuensi Pelayanannya di Kecamatan Alian, 2020**

Desa/Kelurahan	Ada Posyandu	1 bulan sekali	≥ 2 bulan sekali
(1)	(2)	(3)	(4)
1 Bojongsari	6	6	-
2 Surotrunan	5	5	-
3 Kambang Sari	3	3	-
4 Jatimulyo	5	5	-
5 Tanuharjo	4	4	-
6 Karangtanjung	5	5	-
7 Kemungguhan	4	4	-
8 Kalijaya	4	4	-
9 Karangembang	4	4	-
10 Seliling	6	6	-
11 Tlogowulung	4	4	-
12 Kaliputih	5	5	-
13 Wonokromo	5	5	-
14 Sawangan	4	4	-
15 Kalirancang	6	6	-
16 Krakal	9	9	-
<b>Alian</b>	<b>79</b>	<b>79</b>	<b>-</b>

Sumber: BPS, Pemutakhiran Data Pembangunan Desa 2020

**Tabel 4.2.4. Banyaknya Desa/Kelurahan Menurut Warga Penderita Gizi Buruk di Kecamatan Alian, 2018 dan 2019**

Desa/Kelurahan	2018	2019
(1)	(2)	(3)
1 Bojongsari	-	-
2 Surotrunan	-	-
3 Kambang Sari	-	-
4 Jatimulyo	-	-
5 Tanuharjo	-	-
6 Karangtanjung	-	-
7 Kemanggihan	-	4
8 Kalijaya	-	-
9 Karangembang	-	-
10 Seliling	-	-
11 Tlogowulung	-	1
12 Kaliputih	-	-
13 Wonokromo	2	-
14 Sawangan	-	-
15 Kalirancang	-	2
16 Krakal	1	-
<b>Alian</b>	<b>3</b>	<b>7</b>

Sumber: BPS, Pemutakhiran Data Pembangunan Desa 2019, 2020

**Tabel 4.2.5. Banyaknya Desa/Kelurahan Menurut Keberadaan Kejadian Luar Biasa (KLB) atau Wabah Penyakit Selama Setahun Terakhir di Kecamatan Alian, 2020**

Desa/Kelurahan	Muntaber/ diare	Demam berdarah	Campak	Malaria	Flu burung (SARS)
(1)	(2)	(3)	(4)	(5)	(6)
1 Bojongsari	-	-	-	-	-
2 Surotrunan	-	-	-	-	-
3 Kambang Sari	-	-	-	-	-
4 Jatimulyo	-	-	-	-	-
5 Tanuharjo	-	-	-	-	-
6 Karangtanjung	-	-	-	-	-
7 Kemanggihan	-	-	-	-	-
8 Kalijaya	-	-	-	-	-
9 Karangkembang	-	-	-	-	-
10 Seliling	-	1	-	-	-
11 Tlogowulung	-	-	-	-	-
12 Kaliputih	-	-	-	-	-
13 Wonokromo	-	-	-	-	-
14 Sawangan	-	-	-	-	-
15 Kalirancang	-	-	-	-	-
16 Krakal	-	-	-	-	-
<b>Alian</b>	-	<b>1</b>	-	-	-

Sumber: BPS, *Pemutakhiran Data Pembangunan Desa 2020*

Lanjutan Tabel 4.2.5.

Desa/Kelurahan	Hepatitis E	Difteri	Corona (COVID-19)	Lainnya
(1)	(7)	(8)	(9)	(10)
1 Bojongsari	-	-	-	-
2 Surotrunan	-	-	-	-
3 Kambang Sari	-	-	-	-
4 Jatimulyo	-	-	-	-
5 Tanuharjo	-	-	-	-
6 Karangtanjung	-	-	-	-
7 Kemungguhan	-	-	-	-
8 Kalijaya	-	-	-	-
9 Karangkembang	-	-	-	-
10 Seliling	-	-	1	-
11 Tlogowulung	-	-	-	-
12 Kaliputih	-	-	-	-
13 Wonokromo	-	-	1	-
14 Sawangan	-	-	-	-
15 Kalirancang	-	-	-	-
16 Krakal	-	-	-	-
<b>Alian</b>	-	-	<b>2</b>	-

Sumber: BPS, Pemutakhiran Data Pembangunan Desa 2020

**4.3. Kesejahteraan**

**Tabel 4.3.1. Banyaknya Keluarga Pengguna dan Bukan Pengguna Listrik Menurut Desa/Kelurahan di Kecamatan Alian, 2020**

Desa/Kelurahan	Jenis Pengguna Listrik			Jumlah
	PLN	Non PLN	Bukan Pengguna	
(1)	(2)	(3)	(4)	(5)
1 Bojongsari	845	-	-	845
2 Surotrunan	1 318	-	-	1 318
3 Kambang Sari	492	-	1	493
4 Jatimulyo	1 343	-	-	1 343
5 Tanuharjo	814	-	1	815
6 Karangtanjung	855	-	-	855
7 Kemungguhan	1 420	-	-	1 420
8 Kalijaya	835	-	-	835
9 Karangembang	896	-	-	896
10 Seliling	1 586	-	-	1 586
11 Tlogowulung	409	-	1	410
12 Kaliputih	1 016	-	-	1 016
13 Wonokromo	1 686	-	-	1 686
14 Sawangan	1 696	-	-	1 696
15 Kalirancang	1 481	-	-	1 481
16 Krakal	2 388	-	-	2 388
<b>Alian</b>	<b>19 080</b>	<b>-</b>	<b>3</b>	<b>19 083</b>

Sumber: BPS, Pemutakhiran Data Pembangunan Desa 2020

**Tabel 4.3.2. Banyaknya Desa/Kelurahan Menurut Keberadaan Penerangan Jalan Utama Desa/Kelurahan di Kecamatan Alian, 2020**

Desa/Kelurahan	Ada, sebagian besar	Ada, sebagian kecil	Tidak ada
(1)	(2)	(3)	(4)
1 Bojongsari	1	-	-
2 Surotrunan	1	-	-
3 Kambang Sari	1	-	-
4 Jatimulyo	1	-	-
5 Tanuharjo	1	-	-
6 Karangtanjung	1	-	-
7 Kemanguhan	1	-	-
8 Kalijaya	-	1	-
9 Karangkembang	1	-	-
10 Seliling	1	-	-
11 Tlogowulung	-	1	-
12 Kaliputih	-	1	-
13 Wonokromo	-	1	-
14 Sawangan	1	-	-
15 Kalirancang	1	-	-
16 Krakal	1	-	-
<b>Alian</b>	<b>12</b>	<b>4</b>	<b>-</b>

Sumber: BPS, Pemutakhiran Data Pembangunan Desa 2020



**Tabel 4.3.3. Banyaknya Desa/Kelurahan yang Ada Penerangan Jalan Utama Desa/Kelurahan Menurut Jenis Penerangan di Kecamatan Alian, 2020**

Desa/Kelurahan	Listrik diusahakan pemerintah	Listrik diusahakan non pemerintah	Non listrik
(1)	(2)	(3)	(4)
1 Bojongsari	-	1	-
2 Surotrunan	-	1	-
3 Kambang Sari	-	1	-
4 Jatimulyo	1	-	-
5 Tanuharjo	-	1	-
6 Karangtanjung	1	-	-
7 Kemanggihan	1	-	-
8 Kalijaya	1	-	-
9 Karangembang	1	-	-
10 Seliling	1	-	-
11 Tlogowulung	-	1	-
12 Kaliputih	1	-	-
13 Wonokromo	1	-	-
14 Sawangan	1	-	-
15 Kalirancang	1	-	-
16 Krakal	1	-	-
<b>Alian</b>	<b>11</b>	<b>5</b>	<b>-</b>

Sumber: BPS, Pemutakhiran Data Pembangunan Desa 2020

<https://kebumenkab.bps.go.id>



<https://kebumenkab.bps.go.id>



## **BAB V.**

### **PERTANIAN**

Dalam bab ini akan dibahas mengenai penggunaan lahan, kondisi pertanian tanaman bahan makanan, tanaman hortikultura, tanaman perkebunan, peternakan dan perikanan di Kecamatan Alian.

#### **5.1. Penggunaan Lahan**

Luas wilayah Kecamatan Alian sebesar 5.775,20 hektar, dari luasan tersebut 20,45 persen diantaranya berupa lahan sawah. Desa Wonokromo adalah desa dengan lahan sawah terluas di Kecamatan Alian (17 %) dari total luas lahan sawah di Kecamatan Alian. Desa dengan luas lahan sawah terkecil di Kecamatan Alian adalah Desa Sawangan dengan luas lahan sawah sekitar 2,80 persen dibandingkan dengan luas lahan sawah di wilayah Kecamatan Alian.

Jika dilihat dari cara pengairannya, lahan sawah di Kecamatan Alian terdiri dari 43,30 persen lahan sawah dengan irigasi dan 56,70 persen berupa lahan sawah tadah hujan.

Sedangkan untuk lahan kering 64,44 persen digunakan untuk pertanian (tegal/kebun, kolam dan penggembalaan) dan sisanya 35,55 persen terdiri dari hutan negara, jalan, sungai, kuburan dan lain-lain

## 5.1. Penggunaan Lahan

**Tabel 5.1.1.** Luas Lahan Pertanian menurut Lahan Sawah dan Non Sawah per Desa/Kelurahan di Kecamatan Alian, 2020

Desa/Kelurahan	Lahan sawah (ha)		Lahan pertanian non sawah (ha)
	Irigasi	Non irigasi	
(1)	(2)	(3)	(4)
1 Bojongsari	130,00	-	135,50
2 Surotrunan	116,00	-	92,50
3 Kambang Sari	70,00	-	37,00
4 Jatimulyo	55,00	-	2,50
5 Tanuharjo	96,00	-	88,00
6 Karangtanjung	71,00	-	55,90
7 Kemanggihan	50,00	11,60	147,50
8 Kalijaya	-	81,60	207,62
9 Karangkembang	66,60	-	112,09
10 Seliling	50,00	21,00	138,50
11 Tlogowulung	-	90,20	112,60
12 Kaliputih	-	72,60	395,04
13 Wonokromo	-	276,60	420,40
14 Sawangan	-	45,60	285,27
15 Kalirancang	-	71,60	314,60
16 Krakal	-	251,60	311,00
<b>Alian</b>	<b>704,60</b>	<b>922,40</b>	<b>2 856,02</b>

Sumber: Pemerintah Desa

**Tabel 5.1.2. Luas Lahan Pertanian menurut Lahan Sawah dan Lahan Bukan Sawah per Desa/Kelurahan di Kecamatan Alian, 2020**

Desa/Kelurahan	Lahan Sawah (ha)	Lahan bukan sawah (ha)	Jumlah (ha)
(1)	(2)	(3)	(4)
1 Bojongsari	130,00	193,90	323,90
2 Surotrunan	116,00	140,40	256,40
3 Kambangsari	70,00	70,30	140,30
4 Jatimulyo	55,00	31,30	86,30
5 Tanuharjo	96,00	126,40	222,40
6 Karangtanjung	71,00	106,10	177,10
7 Kemungguhan	61,60	279,90	341,50
8 Kalijaya	81,60	281,10	362,70
9 Karangembang	66,60	152,40	219,00
10 Seliling	71,00	222,70	293,70
11 Tlogowulung	90,20	178,50	268,70
12 Kaliputih	72,60	539,40	612,00
13 Wonokromo	276,60	561,40	838,00
14 Sawangan	45,60	391,90	437,50
15 Kalirancang	71,60	461,60	533,20
16 Krakal	251,60	410,90	662,50
<b>Alian</b>	<b>1 627,00</b>	<b>4 148,20</b>	<b>5 775,20</b>

Sumber: Pemerintah Desa



**Tabel 5.1.3. Persentase Luas Lahan Sawah per Desa/Kelurahan Terhadap Total Luas Wilayah Kecamatan Alian, 2020**

Desa/Kelurahan	Lahan Sawah (ha)	Persentase Terhadap Luas Kecamatan
(1)	(2)	(3)
1 Bojongsari	130,00	2,25
2 Surotrunan	116,00	2,01
3 Kambangsari	70,00	1,21
4 Jatimulyo	55,00	0,95
5 Tanuharjo	96,00	1,66
6 Karangtanjung	71,00	1,23
7 Kemungguhan	61,60	1,07
8 Kalijaya	81,60	1,41
9 Karangkembang	66,60	1,15
10 Seliling	71,00	1,23
11 Tlogowulung	90,20	1,56
12 Kaliputih	72,60	1,26
13 Wonokromo	276,60	4,79
14 Sawangan	45,60	0,79
15 Kalirancang	71,60	1,24
16 Krakal	251,60	4,36
<b>Alian</b>	<b>1 627,00</b>	<b>28,17</b>

Sumber: Pemerintah Desa

**Tabel 5.1.4. Persentase Luas Lahan Bukan Sawah per Desa/Kelurahan Terhadap Total Luas Wilayah Kecamatan Alian, 2020**

Desa/Kelurahan	Lahan bukan sawah (ha)	Persentase Terhadap Luas Kecamatan
(1)	(2)	(3)
1 Bojongsari	193,90	3,36
2 Surotrunan	140,40	2,43
3 Kambang Sari	70,30	1,22
4 Jatimulyo	31,30	0,54
5 Tanuharjo	126,40	2,19
6 Karangtanjung	106,10	1,84
7 Kemanguhan	279,90	4,85
8 Kalijaya	281,10	4,87
9 Karangembang	152,40	2,64
10 Seliling	222,70	3,86
11 Tlogowulung	178,50	3,09
12 Kaliputih	539,40	9,34
13 Wonokromo	561,40	9,72
14 Sawangan	391,90	6,79
15 Kalirancang	461,60	7,99
16 Krakal	410,90	7,11
<b>Alian</b>	<b>4 148,20</b>	<b>71,83</b>

Sumber: Pemerintah Desa

**Tabel 5.1.5. Persentase Luas Lahan Sawah per Desa/Kelurahan Terhadap Total Luas Wilayah Desa/Kelurahan di Kecamatan Alian, 2020**

Desa/Kelurahan	Lahan Sawah (ha)	Luas Wilayah Desa (ha)	Persentase Terhadap Luas Desa
(1)	(2)	(3)	(4)
1 Bojongsari	130,00	323,90	40,14
2 Surotrunan	116,00	256,40	45,24
3 Kambang Sari	70,00	140,30	49,89
4 Jatimulyo	55,00	86,30	63,73
5 Tanuharjo	96,00	222,40	43,17
6 Karangtanjung	71,00	177,10	40,09
7 Kemanggihan	61,60	341,50	18,04
8 Kalijaya	81,60	362,70	22,50
9 Karangembang	66,60	219,00	30,41
10 Seliling	71,00	293,70	24,17
11 Tlogowulung	90,20	268,70	33,57
12 Kaliputih	72,60	612,00	11,86
13 Wonokromo	276,60	838,00	33,01
14 Sawangan	45,60	437,50	10,42
15 Kalirancang	71,60	533,20	13,43
16 Krakal	251,60	662,50	37,98
<b>Alian</b>	<b>1 627,00</b>	<b>5 775,20</b>	<b>28,17</b>

Sumber: Pemerintah Desa

**Tabel 5.1.6. Persentase Luas Lahan Bukan Sawah per Desa/Kelurahan Terhadap Total Luas Wilayah Desa/Kelurahan di Kecamatan Alian, 2020**

Desa/Kelurahan	Lahan Bukan Sawah (ha)	Luas Wilayah Desa (ha)	Persentase Terhadap Luas Desa
(1)	(2)	(3)	(4)
1 Bojongsari	193,90	323,90	59,86
2 Surotrunan	140,40	256,40	54,76
3 Kambang Sari	70,30	140,30	50,11
4 Jatimulyo	31,30	86,30	36,27
5 Tanuharjo	126,40	222,40	56,83
6 Karangtanjung	106,10	177,10	59,91
7 Kemungguhan	279,90	341,50	81,96
8 Kalijaya	281,10	362,70	77,50
9 Karangembang	152,40	219,00	69,59
10 Seliling	222,70	293,70	75,83
11 Tlogowulung	178,50	268,70	66,43
12 Kaliputih	539,40	612,00	88,14
13 Wonokromo	561,40	838,00	66,99
14 Sawangan	391,90	437,50	89,58
15 Kalirancang	461,60	533,20	86,57
16 Krakal	410,90	662,50	62,02
<b>Alian</b>	<b>4 148,20</b>	<b>5 775,20</b>	<b>71,83</b>

Sumber: Pemerintah Desa

**Tabel 5.1.7. Produksi Sayuran, Buah Buahan, dan Tanaman Perkebunan Menurut Jenis Tanaman di Kecamatan Alian (kuintal), 2019 dan 2020**

Komoditas		2019	2020
(1)	(2)	(3)	(3)
1	Cabai Rawit		15,00
2	Kacang Panjang	290,00	8,00
3	Mangga		533,00
4	Pisang	2255,00	2685,00
5	Alpukat		16,00
6	Jambu Air		18,00
7	Melinjo		168,00
8	Nangka/Cempedak		76,00
9	Rambutan		140,00
10	Sirsak		5,00
11	Kelapa	395,00	1600,00
12	Tembakau		1,00

<https://kebumenkab.bps.go.id>

<https://kebumenkab.bps.go.id>

## **BAB VI. INDUSTRI PENGOLAHAN**

Industri kecil dan kerajinan rumah tangga di kecamatan Alian paling banyak bergerak dalam industri makanan dan minuman, di susul industry barang dari kayu dan selanjutnya industri barang dari kain/tenun, barang dari kayu. Industri di kecamatan Alian yang terbanyak adalah industri makanan dan minuman ada di Desa Bojongsari.

Penggalian ada di kecamatan Alian terutama di desa-desa sebelah utara dan di sebelah timur yang berbatasan dengan kecamatan Sempor dan kecmatan Karangayar.



**Tabel 6.1. Banyaknya Perusahaan/Usaha Industri Menurut Jenisnya Per Desa/Kelurahan di Kecamatan Alian, 2020**

Desa/Kelurahan	Industri barang dari kulit	Industri barang dari kayu	Ind. barang dari logam mulia atau bhn logam	Industri barang dari kain/tenun
(1)	(2)	(3)	(4)	(5)
1 Bojongsari	0	12	0	55
2 Surotrunan	3	11	0	21
3 Kambang Sari	0	0	0	1
4 Jatimulyo	0	3	1	3
5 Tanuharjo	0	25	0	3
6 Karangtanjung	0	3	0	0
7 Kemanguhan	0	2	0	0
8 Kalijaya	0	21	0	0
9 Karangembang	0	11	0	9
10 Seliling	0	43	0	35
11 Tlogowulung	1	0	0	5
12 Kaliputih	0	3	0	0
13 Wonokromo	0	7	0	5
14 Sawangan	0	5	0	3
15 Kalirancang	0	9	0	2
16 Krakal	0	10	0	0
<b>Alian</b>	<b>4</b>	<b>165</b>	<b>1</b>	<b>142</b>

Sumber: BPS, Pemutakhiran Data Pembangunan Desa 2020

Lanjutan Tabel 6.1.

Desa/Kelurahan	Industri gerabah/ keramik/ batu	Industri anyaman	Industri makanan dan minuman	Industri lainnya
(1)	(6)	(7)	(8)	(9)
1 Bojongsari	1	1	53	0
2 Surotrunan	0	0	17	0
3 Kambang Sari	0	1	1	0
4 Jatimulyo	0	1	12	0
5 Tanuharjo	0	0	3	0
6 Karangtanjung	0	0	0	0
7 Kemangguhan	0	5	4	0
8 Kalijaya	0	0	33	0
9 Karangsembang	0	2	27	0
10 Seliling	0	0	26	0
11 Tlogowulung	0	0	0	0
12 Kaliputih	0	0	12	0
13 Wonokromo	0	0	1	0
14 Sawangan	0	4	5	0
15 Kalirancang	0	5	1	0
16 Krakal	9	20	93	0
<b>Alian</b>	<b>10</b>	<b>39</b>	<b>288</b>	<b>-</b>

Sumber: BPS, *Permutakhiran Data Pembangunan Desa 2020*

<https://kebumenkab.bps.go.id>

## **BAB VII.**

### **PERDAGANGAN**

Jumlah pasar di Kecamatan Alian ada 5 yakni di Desa Bojongsari, Desa Tanuharjo, Desa Kaliputih, Desa Sawangan, dan Desa Krakal. Kelima pasar tersebut merupakan pasar yang emilik bangunan permanen untuk para pedagangnya. Sedangkan untuk padar dengan bangunan semi permanen dan tanpa bangunan terletak di di Desa Kalirancang. Pasar tersebut menyediakan berbagai macam keperluan rumah tangga, sayuran, dan lainnya.

Jumlah mini market di kecamatan Alian sejumlah 9 buah sebagai sarana perekonomian yang terbanyak di Desa Surotrunan dan Bojongsari. Jumlah warung kelontong atau toko juga banyak, yaitu sejumlah 345 buah. Dari jumlah tersebut yang paling banyak berada di Desa Krakal.

Di semua desa dan kelurahan terdapat toko yang menjual LPG sebagai bahan bakar untuk memasak Sebagian besar warga di kecamatan Alian. Selain itu seluruh desa kecuali Desa Kaliputih memilik BUMDes sebagai sarana penunjang perekonomian desa.

**Tabel 7.1. Banyaknya Sarana/Prasarana Ekonomi Menurut Jenisnya Per Desa/Kelurahan di Kecamatan Alian, 2020**

Desa/Kelurahan	Kelompok Pertokoan	Pasar dengan Bangunan Permanen	Pasar dengan Bangunan Semi Permanen	Pasar Tanpa Bangunan	Mini-market/Swalayan
(1)	(2)	(3)	(4)	(5)	(6)
1 Bojongsari	3	1	0	0	4
2 Surotrunan	2	0	0	0	4
3 Kambang Sari	0	0	0	0	0
4 Jatimulyo	0	0	0	0	1
5 Tanuharjo	1	1	0	0	0
6 Karangtanjung	0	0	0	0	0
7 Kemanggihan	0	0	0	0	0
8 Kalijaya	0	0	0	0	0
9 Karangkembang	0	0	0	0	0
10 Seliling	0	0	0	0	0
11 Tlogowulung	0	0	0	0	0
12 Kaliputih	0	1	0	0	0
13 Wonokromo	0	0	0	0	0
14 Sawangan	0	1	0	0	0
15 Kalirancang	0	0	1	2	0
16 Krakal	2	1	0	0	0
<b>Alian</b>	<b>8</b>	<b>5</b>	<b>1</b>	<b>2</b>	<b>9</b>

Sumber: BPS, Pemutakhiran Data Pembangunan Desa 2020

Lanjutan Tabel 7.1.

Desa/Kelurahan	Toko/ Warung Kelontong	Restoran/ Rumah Makan	Warung/ Kedai Makanan	Hotel	Hostel/ Motel/ Losmen / Wisma
(1)	(7)	(8)	(9)	(10)	(11)
1 Bojongsari	25	0	10	0	0
2 Surotrunan	35	0	5	0	0
3 Kambang Sari	5	0	1	0	0
4 Jatimulyo	15	0	5	0	0
5 Tanuharjo	45	0	5	0	0
6 Karangtanjung	15	0	3	0	0
7 Kemanguhan	15	0	2	0	0
8 Kalijaya	17	0	7	0	0
9 Karangkembang	5	0	4	0	0
10 Seliling	37	0	4	0	0
11 Tlogowulung	10	0	3	0	0
12 Kaliputih	3	0	2	0	0
13 Wonokromo	36	0	3	0	0
14 Sawangan	3	0	2	0	0
15 Kalirancang	22	0	4	0	0
16 Krakal	57	0	9	0	1
<b>Alian</b>	<b>345</b>	<b>-</b>	<b>69</b>	<b>-</b>	<b>1</b>

Sumber: BPS, Pemutakhiran Data Pembangunan Desa 2020

**Tabel 7.2. Banyaknya Desa/Kelurahan Menurut Keberadaan Pangkalan/Agen/Penjual Minyak Tanah dan LPG di Kecamatan Alian, 2020**

Desa/Kelurahan	Pangkalan/agen/ penjual minyak tanah	Pangkalan/agen/ penjual LPG
(1)	(2)	(3)
1 Bojongsari	0	1
2 Surotrunan	0	1
3 Kambang Sari	0	1
4 Jatimulyo	0	1
5 Tanuharjo	0	1
6 Karangtanjung	0	1
7 Kemanguhan	0	1
8 Kalijaya	0	1
9 Karangkembang	0	1
10 Seliling	0	1
11 Tlogowulung	0	1
12 Kaliputih	0	1
13 Wonokromo	0	1
14 Sawangan	0	1
15 Kalirancang	0	1
16 Krakal	0	1
<b>Alian</b>	-	<b>16</b>

Sumber: BPS, Pemutakhiran Data Pembangunan Desa 2020

**Tabel 7.3. Banyaknya Desa/Kelurahan Menurut Keberadaan BUMDes, Pasar Desa, dan Tambatan Perahu di Kecamatan Alian, 2020**

Desa/Kelurahan	BUMDes	Pasar desa	Tambatan perahu
(1)	(2)	(3)	(4)
1 Bojongsari	1	1	0
2 Surotrunan	1	0	0
3 Kambang Sari	1	0	0
4 Jatimulyo	1	0	0
5 Tanuharjo	1	1	0
6 Karangtanjung	1	0	0
7 Kemanggihan	1	0	0
8 Kalijaya	1	0	0
9 Karangembang	1	0	0
10 Seliling	1	0	0
11 Tlogowulung	1	1	0
12 Kaliputih	0	1	0
13 Wonokromo	1	0	0
14 Sawangan	1	1	0
15 Kalirancang	1	2	0
16 Krakal	1	0	0
<b>Alian</b>	<b>15</b>	<b>7</b>	<b>-</b>

Sumber: BPS, Pemutakhiran Data Pembangunan Desa 2020



<https://kebumenkab.bps.go.id>

## **BAB VIII. KEUANGAN**

Selain pasar di wilayah kecamatan juga terdapat koperasi yang menunjang perekonomian masyarakat, baik masyarakat petani maupun masyarakat lainnya, untuk petani telah ada Koperasi Unit Desa (KUD) yang menyediakan berbagai keperluan pertanian, seperti pupuk, obat-obatan dan keperluan pertanian lainnya.

Selain KUD terdapat pula koperasi simpan pinjam baik yang dikelola swasta maupun koperasi yang menyediakan fasilitas simpan pinjam bagi anggotanya, selain itu juga tersedia fasilitas ATM di Desa Surotrunan.

**Tabel 8.1. Banyaknya Lembaga Keuangan yang Beroperasi Menurut Jenisnya Per Desa/Kelurahan di Kecamatan Alian, 2020**

Desa/Kelurahan	Bank Umum Pemerintah	Bank Umum Swasta	Bank Perkreditan Rakyat
(1)	(2)	(3)	(4)
1 Bojongsari	-	-	-
2 Surotrunan	1	1	1
3 Kambang Sari	-	-	-
4 Jatimulyo	-	-	-
5 Tanuharjo	-	-	-
6 Karangtanjung	-	-	-
7 Kemanggihan	-	-	-
8 Kalijaya	-	-	-
9 Karangembang	-	-	-
10 Seliling	-	-	-
11 Tlogowulung	-	-	-
12 Kaliputih	-	-	-
13 Wonokromo	-	-	-
14 Sawangan	-	-	-
15 Kalirancang	-	-	-
16 Krakal	1	-	1
<b>Alian</b>	<b>2</b>	<b>1</b>	<b>2</b>

Sumber: BPS, *Pemutakhiran Data Pembangunan Desa 2020*

**Tabel 8.2. Banyaknya Koperasi Menurut Jenisnya Per Desa/Kelurahan di Kecamatan Alian, 2020**

Desa/Kelurahan	Koperasi Unit Desa/Kelurahan (KUD)	Koperasi Industri Kecil dan Kerajinan Rakyat (Kopinkra)	Koperasi Simpan Pinjam (Kospin)	Koperasi Lainnya
(1)	(2)	(3)	(4)	(5)
1 Bojongsari	-	-	-	-
2 Surotrunan	-	-	-	-
3 Kambang Sari	-	-	-	-
4 Jatimulyo	1	-	1	-
5 Tanuharjo	-	-	-	-
6 Karangtanjung	-	-	-	-
7 Kemungguhan	-	-	-	-
8 Kalijaya	-	-	-	-
9 Karangkembang	-	-	-	-
10 Seliling	-	-	-	-
11 Tlogowulung	-	-	-	-
12 Kaliputih	-	-	-	-
13 Wonokromo	-	-	-	-
14 Sawangan	-	-	-	-
15 Kalirancang	-	-	-	-
16 Krakal	-	-	1	-
<b>Alian</b>	<b>1</b>	<b>-</b>	<b>2</b>	<b>-</b>

Sumber: BPS, Pemutakhiran Data Pembangunan Desa 2020

<https://kebumenkab.bps.go.id>

## **BAB IX.**

### **TRANSPORTASI DAN KOMUNIKASI**

Jalan merupakan sarana transportasi yang amat penting khususnya untuk angkutan darat untuk menunjang roda perekonomian di level kecamatan. Sarana transportasi yang tersedia antara lain angkutan umum roda 4 dengan trayek tetap, sehingga memudahkan warga untuk menjalankan aktivitas perdagangan, sekolah, perkantoran ataupun aktivitas lainnya.

Sarana transportasi yang tersedia antara lain angkutan umum roda 4 dengan trayek tetap, sehingga memudahkan warga untuk menjalankan aktivitas perdagangan, sekolah, perkantoran ataupun aktivitas lainnya

Di sektor komunikasi dan informasi, secara umum terdapat perkembangan yang positif khususnya akses penduduk terhadap teknologi informasi dan komunikasi. Hampir disetiap desa terdapat counter teknologi informasi semacam counter telepon seluler, hal ini menggeser peran wartel (warung telekomunikasi) yang beberapa tahun sebelumnya menjadi andalan warga untuk berkomunikasi.

**Tabel 9.1.1. Banyaknya Desa/Kelurahan Menurut Jenis Transportasi Antar Desa/Kelurahan di Kecamatan Alian, 2020**

Desa/Kelurahan	Darat	Air	Darat dan Air	Udara
(1)	(2)	(3)	(4)	(5)
1 Bojongsari	1	-	-	-
2 Surotrunan	1	-	-	-
3 Kambang Sari	1	-	-	-
4 Jatimulyo	1	-	-	-
5 Tanuharjo	1	-	-	-
6 Karangtanjung	1	-	-	-
7 Kemanggihan	1	-	-	-
8 Kalijaya	1	-	-	-
9 Karangembang	1	-	-	-
10 Seliling	1	-	-	-
11 Tlogowulung	1	-	-	-
12 Kaliputih	1	-	-	-
13 Wonokromo	1	-	-	-
14 Sawangan	1	-	-	-
15 Kalirancang	1	-	-	-
16 Krakal	1	-	-	-
<b>Alian</b>	<b>16</b>	-	-	-

Sumber: BPS, Pemutakhiran Data Pembangunan Desa 2020

**Tabel 9.1.2. Banyaknya Desa/Kelurahan Menurut Jenis Permukaan Jalan Darat Antar Desa/Kelurahan di Kecamatan Alian, 2020**

Desa/Kelurahan	Aspal/ beton	Diper-keras	Tanah	Lainnya
(1)	(2)	(3)	(4)	(5)
1 Bojongsari	1	-	-	-
2 Surotrunan	1	-	-	-
3 Kambang Sari	1	-	-	-
4 Jatimulyo	1	-	-	-
5 Tanuharjo	1	-	-	-
6 Karangtanjung	1	-	-	-
7 Kemungguhan	1	-	-	-
8 Kalijaya	1	-	-	-
9 Karangembang	1	-	-	-
10 Seliling	1	-	-	-
11 Tlogowulung	1	-	-	-
12 Kaliputih	1	-	-	-
13 Wonokromo	1	-	-	-
14 Sawangan	1	-	-	-
15 Kalirancang	1	-	-	-
16 Krakal	1	-	-	-
<b>Alian</b>	<b>16</b>	-	-	-

Sumber: BPS, *Pemutakhiran Data Pembangunan Desa 2020*



**Tabel 9.1.3. Banyaknya Desa/Kelurahan Menurut Kondisi Permukaan Jalan Darat Antar Desa/Kelurahan di Kecamatan Alian, 2020**

Dapat dilalui kendaraan roda 4 atau lebih				
Desa	Sepanjang tahun	Sepanjang tahun kecuali saat tertentu	Selama musim kemarau	Tidak dapat dilalui sepanjang tahun
(1)	(2)	(3)	(4)	(5)
1 Bojongsari	1	-	-	-
2 Surotrunan	1	-	-	-
3 Kambang Sari	1	-	-	-
4 Jatimulyo	1	-	-	-
5 Tanuharjo	1	-	-	-
6 Karangtanjung	1	-	-	-
7 Kemanggihan	1	-	-	-
8 Kalijaya	1	-	-	-
9 Karangkembang	1	-	-	-
10 Seliling	1	-	-	-
11 Tlogowulung	1	-	-	-
12 Kaliputih	1	-	-	-
13 Wonokromo	1	-	-	-
14 Sawangan	1	-	-	-
15 Kalirancang	1	-	-	-
16 Krakal	1	-	-	-
<b>Alian</b>	<b>16</b>	-	-	-

Sumber: BPS, Pemutakhiran Data Pembangunan Desa 2020

**Tabel 9.1.4. Banyaknya Desa/Kelurahan Menurut Keberadaan Angkutan Umum yang Melewati Desa/Kelurahan di Kecamatan Alian, 2020**

Desa/Kelurahan	Ada, dengan trayek tetap	Ada, tanpa trayek tetap	Tidak ada angkutan umum
(1)	(2)	(3)	(4)
1 Bojongsari	1	-	-
2 Surotrunan	-	1	-
3 Kambang Sari	-	-	1
4 Jatimulyo	1	-	-
5 Tanuharjo	1	-	-
6 Karangtanjung	-	1	-
7 Kemanggihan	1	-	-
8 Kalijaya	1	-	-
9 Karangembang	-	1	-
10 Seliling	1	-	-
11 Tlogowulung	-	-	1
12 Kaliputih	-	-	1
13 Wonokromo	1	-	-
14 Sawangan	1	-	-
15 Kalirancang	1	-	-
16 Krakal	1	-	-
<b>Alian</b>	<b>10</b>	<b>3</b>	<b>3</b>

Sumber: BPS, Pemutakhiran Data Pembangunan Desa 2020

**Tabel 9.1.5. Banyaknya Desa/Kelurahan Menurut Operasional Angkutan Umum yang Melewati Desa/Kelurahan di Kecamatan Alian, 2020**

Desa/Kelurahan	Setiap hari	Tidak setiap hari
(1)	(2)	(3)
1 Bojongsari	1	-
2 Surotrunan	1	-
3 Kambang Sari		-
4 Jatimulyo	1	-
5 Tanuharjo	1	-
6 Karangtanjung	1	-
7 Kemanggihan	1	-
8 Kalijaya	1	-
9 Karangembang	1	-
10 Seliling	1	-
11 Tlogowulung		-
12 Kaliputih		-
13 Wonokromo	1	-
14 Sawangan	1	-
15 Kalirancang	1	-
16 Krakal	1	-
<b>Alian</b>	<b>13</b>	<b>-</b>

Sumber: BPS, *Pemutakhiran Data Pembangunan Desa 2020*

**Tabel 9.1.6. Banyaknya Desa/Kelurahan Menurut Jam Operasi Angkutan Umum yang Melewati Desa/Kelurahan di Kecamatan Alian, 2020**

Desa/Kelurahan	Siang dan malam hari	Hanya siang hari
(1)	(2)	(3)
1 Bojongsari	-	1
2 Surotrunan	-	1
3 Kambangsari	-	
4 Jatimulyo	-	1
5 Tanuharjo	1	
6 Karangtanjung	-	1
7 Kemanguhan	-	1
8 Kalijaya	-	1
9 Karangkembang	-	1
10 Seliling	-	1
11 Tlogowulung	-	
12 Kaliputih	-	
13 Wonokromo	-	1
14 Sawangan	-	1
15 Kalirancang	-	1
16 Krakal	-	1
<b>Alian</b>	<b>1</b>	<b>12</b>

Sumber: BPS, *Permutakhiran Data Pembangunan Desa 2020*

**Tabel 9.1.7. Banyaknya Desa/Kelurahan Menurut Jarak, Waktu Tempuh, dan Biaya Transportasi yang Diperlukan dari Kantor Desa/Kelurahan Menuju Kantor Camat di Kecamatan Alian, 2020**

	<b>Desa/Kelurahan</b>	<b>Jarak (Km)</b>	<b>Waktu tempuh (Menit)</b>	<b>Biaya transportasi (000 Rp)</b>
	(1)	(2)	(3)	(4)
1	Bojongsari	4	15.00	15
2	Surotrunan	5	15.00	10
3	Kambang Sari	5	15.00	12
4	Jatimulyo	7	15.00	10
5	Tanuharjo	7	10.00	10
6	Karangtanjung	8	15.00	5
7	Kemanggihan	10	19.00	25
8	Kalijaya	2	5.00	5
9	Karangkembang	6	2.00	5
10	Seliling	5	15.00	6
11	Tlogowulung	8	15.00	25
12	Kaliputih	9	15.00	20
13	Wonokromo	5	10.00	20
14	Sawangan	3	6.00	5
15	Kalirancang	1	4.00	5
16	Krakal	1	5.00	-
	<b>Alian</b>	-	-	-

Sumber: BPS, Pemutakhiran Data Pembangunan Desa 2020

**Tabel 9.1.8. Banyaknya Desa/Kelurahan Menurut Jarak, Waktu Tempuh, dan Biaya Transportasi yang Diperlukan dari Kantor Desa/Kelurahan Menuju Kantor Bupati/Walikota di Kecamatan Alian, 2020**

	<b>Desa/Kelurahan</b>	<b>Jarak (Km)</b>	<b>Waktu tempuh (Menit)</b>	<b>Biaya transportasi (000 Rp)</b>
	(1)	(2)	(3)	(4)
1	Bojongsari	7	18.00	15
2	Surotrunan	6	12.00	10
3	Kambang Sari	5	10.00	10
4	Jatimulyo	3	9.00	5
5	Tanuharjo	5	15.00	10
6	Karangtanjung	5	10.00	5
7	Kemanggihan	6	25.00	5
8	Kalijaya	7	15.00	15
9	Karangkembang	6	15.00	10
10	Seliling	8	20.00	10
11	Tlogowulung	12	20.00	30
12	Kaliputih	16	25.00	20
13	Wonokromo	13	25.00	20
14	Sawangan	10	21.00	10
15	Kalirancang	11	20.00	14
16	Krakal	11	20.00	25
	<b>Alian</b>	-	-	-

Sumber: BPS, *Permutakhiran Data Pembangunan Desa 2020*

**Tabel 9.2.1. Banyaknya Desa/Kelurahan Menurut Keberadaan Warga yang Menggunakan Telepon Seluler/Handphone di Kecamatan Alian, 2020**

Desa/Kelurahan	Sebagian besar warga	Sebagian kecil warga	Tidak ada
(1)	(2)	(3)	(4)
1 Bojongsari	1	-	-
2 Surotrunan	1	-	-
3 Kambang Sari	1	-	-
4 Jatimulyo	1	-	-
5 Tanuharjo	1	-	-
6 Karangtanjung	1	-	-
7 Kemanggihan	1	-	-
8 Kalijaya	1	-	-
9 Karangembang	1	-	-
10 Seliling	1	-	-
11 Tlogowulung	1	-	-
12 Kaliputih	1	-	-
13 Wonokromo	1	-	-
14 Sawangan	1	-	-
15 Kalirancang	1	-	-
16 Krakal	1	-	-
<b>Alian</b>	<b>16</b>	-	-

Sumber: BPS, Pemutakhiran Data Pembangunan Desa 2020

**Tabel 9.2.2. Banyaknya Desa/Kelurahan Menurut Keberadaan Internet untuk Warnet, Game online, dan Fasilitas lainnya di Desa/Kelurahan di Kecamatan Alian, 2020**

Desa/Kelurahan	Ada	Tidak ada
(1)	(2)	(3)
1 Bojongsari	-	1
2 Surotrunan	-	1
3 Kambang Sari	-	1
4 Jatimulyo	1	-
5 Tanuharjo	1	-
6 Karangtanjung	1	-
7 Kemanguhan	-	1
8 Kalijaya	1	-
9 Karangembang	1	-
10 Seliling	1	-
11 Tlogowulung	1	-
12 Kaliputih	-	1
13 Wonokromo	1	-
14 Sawangan	1	-
15 Kalirancang	1	-
16 Krakal	1	-
<b>Alian</b>	<b>11</b>	<b>5</b>

Sumber: BPS, *Pemutakhiran Data Pembangunan Desa 2020*



**Tabel 9.2.3. Banyaknya Desa/Kelurahan Menurut Keberadaan Menara Telepon Seluler (BTS) dan Operator Layanan Komunikasi Telepon Seluler yang Menjangkau Desa/Kelurahan di Kecamatan Alian, 2020**

Desa/Kelurahan	Menara Telepon Seluler (BTS)	Operator Layanan Komunikasi Telepon Seluler Yang Menjangkau di Desa/Kelurahan
(1)	(2)	(3)
1 Bojongsari	1	4
2 Surotrunan	-	4
3 Kambang Sari	1	3
4 Jatimulyo	-	5
5 Tanuharjo	4	4
6 Karangtanjung	2	5
7 Kemanggihan	1	4
8 Kalijaya	1	3
9 Karangembang	-	4
10 Seliling	-	4
11 Tlogowulung	1	3
12 Kaliputih	1	2
13 Wonokromo	-	3
14 Sawangan	3	4
15 Kalirancang	-	3
16 Krakal	2	3
<b>Alian</b>	<b>17</b>	<b>5</b>

Sumber: BPS, Pemutakhiran Data Pembangunan Desa 2020

**Tabel 9.2.4. Banyaknya Desa/Kelurahan Menurut Kondisi Sinyal Telepon Seluler di Sebagian Besar Wilayah Desa/Kelurahan di Kecamatan Alian, 2020**

	Desa/Kelurahan	Sangat kuat	Kuat	Lemah	Tidak ada
	(1)	(2)	(3)	(4)	(5)
1	Bojongsari	-	1	-	-
2	Surotrunan	-	1	-	-
3	Kambangsari	-	1	-	-
4	Jatimulyo	-	1	-	-
5	Tanuharjo	-	1	-	-
6	Karangtanjung	-	1	-	-
7	Kemanggihan	-	1	-	-
8	Kalijaya	-	-	1	-
9	Karangkembang	-	1	-	-
10	Seliling	-	1	-	-
11	Tlogowulung	-	1	-	-
12	Kaliputih	-	1	-	-
13	Wonokromo	-	1	-	-
14	Sawangan	-	1	-	-
15	Kalirancang	-	1	-	-
16	Krakal	-	1	-	-
	<b>Alian</b>	-	<b>15</b>	<b>1</b>	-

Sumber: BPS, Pemutakhiran Data Pembangunan Desa 2020

**Tabel 9.2.5. Banyaknya Desa/Kelurahan Menurut Kondisi Sinyal Internet Telepon Seluler di Sebagian Besar Wilayah Desa/Kelurahan di Kecamatan Alian, 2020**

Desa/Kelurahan	4G/LTE	3G/H/H+/EVDO	2,5G/E/GPRS	Tidak ada
(1)	(2)	(3)	(4)	(5)
1 Bojongsari	1	-	-	-
2 Surotrunan	1	-	-	-
3 Kambang Sari	1	-	-	-
4 Jatimulyo	1	-	-	-
5 Tanuharjo	1	-	-	-
6 Karangtanjung	1	-	-	-
7 Kemanggihan	1	-	-	-
8 Kalijaya	-	1	-	-
9 Karangembang	1	-	-	-
10 Seliling	1	-	-	-
11 Tlogowulung	1	-	-	-
12 Kaliputih	-	1	-	-
13 Wonokromo	1	-	-	-
14 Sawangan	1	-	-	-
15 Kalirancang	1	-	-	-
16 Krakal	1	-	-	-
<b>Alian</b>	<b>14</b>	<b>2</b>	<b>-</b>	<b>-</b>

Sumber: BPS, Pemutakhiran Data Pembangunan Desa 2020

**Tabel 9.2.6. Banyaknya Desa/Kelurahan Menurut Keberadaan Komputer/PC/Laptop yang Masih Berfungsi di Kantor Kepala Desa/Kelurahan di Kecamatan Alian, 2020**

Desa/Kelurahan	Digunakan	Jarang digunakan	Tidak digunakan	Tidak ada
(1)	(2)	(3)	(4)	(5)
1 Bojongsari	1	-	-	-
2 Surotrunan	1	-	-	-
3 Kambangsari	1	-	-	-
4 Jatimulyo	1	-	-	-
5 Tanuharjo	1	-	-	-
6 Karangtanjung	1	-	-	-
7 Kemanggihan	1	-	-	-
8 Kalijaya	1	-	-	-
9 Karangembang	1	-	-	-
10 Seliling	1	-	-	-
11 Tlogowulung	1	-	-	-
12 Kaliputih	1	-	-	-
13 Wonokromo	1	-	-	-
14 Sawangan	1	-	-	-
15 Kalirancang	1	-	-	-
16 Krakal	1	-	-	-
<b>Alian</b>	<b>16</b>	-	-	-

Sumber: BPS, *Pemutakhiran Data Pembangunan Desa 2020*

**Tabel 9.2.7. Banyaknya Desa/Kelurahan Menurut Kondisi Fasilitas Internet di Kantor Kepala Desa/Kelurahan di Kecamatan Alian, 2020**

Desa/Kelurahan	Berfungsi	Jarang berfungsi	Tidak berfungsi	Tidak ada
(1)	(2)	(3)	(4)	(5)
1 Bojongsari	1	-	-	-
2 Surotrunan	1	-	-	-
3 Kambang Sari	1	-	-	-
4 Jatimulyo	1	-	-	-
5 Tanuharjo	1	-	-	-
6 Karangtanjung	1	-	-	-
7 Kemanggihan	1	-	-	-
8 Kalijaya	1	-	-	-
9 Karangembang	1	-	-	-
10 Seliling	1	-	-	-
11 Tlogowulung	1	-	-	-
12 Kaliputih	1	-	-	-
13 Wonokromo	1	-	-	-
14 Sawangan	1	-	-	-
15 Kalirancang	1	-	-	-
16 Krakal	1	-	-	-
<b>Alian</b>	<b>16</b>	-	-	-

Sumber: BPS, *Pemutakhiran Data Pembangunan Desa 2020*

**Tabel 9.2.8. Banyaknya Desa/Kelurahan Menurut Keberadaan dan Aktivitas Kantor Pos/Pos Pembantu/Rumah Pos di Kecamatan Alian, 2020**

Desa/Kelurahan	Beroperasi	Jarang beroperasi	Tidak beroperasi	Tidak ada
(1)	(2)	(3)	(4)	(5)
1 Bojongsari	-	-	-	1
2 Surotrunan	1	-	-	-
3 Kambangsari	-	-	-	1
4 Jatimulyo	-	-	-	1
5 Tanuharjo	1	-	-	-
6 Karangtanjung	-	-	-	1
7 Kemungguhan	-	-	-	1
8 Kalijaya	-	-	-	1
9 Karangkembang	-	-	-	1
10 Seliling	-	-	-	1
11 Tlogowulung	-	-	-	1
12 Kaliputih	-	-	-	1
13 Wonokromo	-	-	-	1
14 Sawangan	-	-	-	1
15 Kalirancang	-	-	-	1
16 Krakal	1	-	-	-
<b>Alian</b>	<b>3</b>	<b>-</b>	<b>-</b>	<b>13</b>

Sumber: BPS, *Pemutakhiran Data Pembangunan Desa 2020*

**Tabel 9.2.9. Banyaknya Desa/Kelurahan Menurut Keberadaan Layanan Pos Keliling di Kecamatan Alian, 2020**

Desa/Kelurahan	Ada	Tidak ada
(1)	(2)	(3)
1 Bojongsari	-	1
2 Surotrunan	-	1
3 Kambang Sari	-	1
4 Jatimulyo	-	1
5 Tanuharjo	-	1
6 Karangtanjung	-	1
7 Kemanguhan	-	1
8 Kalijaya	-	1
9 Karangembang	-	1
10 Seliling	-	1
11 Tlogowulung	-	1
12 Kaliputih	-	1
13 Wonokromo	-	1
14 Sawangan	-	1
15 Kalirancang	-	1
16 Krakal	-	1
<b>Alian</b>	-	<b>16</b>

Sumber: BPS, *Permutakhiran Data Pembangunan Desa 2020*

**Tabel 9.2.10. Banyaknya Desa/Kelurahan Menurut Keberadaan dan Aktivitas Perusahaan/Agen Jasa Ekspedisi Swasta di Kecamatan Alian, 2020**

Desa/Kelurahan	Beroperasi	Jarang beroperasi	Tidak beroperasi	Tidak ada
(1)	(2)	(3)	(4)	(5)
1 Bojongsari	-	-	-	1
2 Surotrunan	-	-	-	1
3 Kambangsari	-	-	-	1
4 Jatimulyo	-	-	-	1
5 Tanuharjo	-	-	-	1
6 Karangtanjung	-	-	-	1
7 Kemanggihan	-	-	-	1
8 Kalijaya	-	-	-	1
9 Karangembang	-	-	1	-
10 Seliling	-	-	-	1
11 Tlogowulung	-	-	-	1
12 Kaliputih	-	-	-	1
13 Wonokromo	-	-	-	1
14 Sawangan	-	-	-	1
15 Kalirancang	-	-	-	1
16 Krakal	1	-	-	-
<b>Alian</b>	<b>1</b>	<b>-</b>	<b>1</b>	<b>14</b>

Sumber: BPS, Pemutakhiran Data Pembangunan Desa 2020



# DATA

MENCERDASKAN BANGSA

<https://kebumenkab.bps.go.id>

ISBN 978-623-6248-31-7



**BADAN PUSAT STATISTIK KABUPATEN KEBUMEN**

Jl. Arungbinang No. 17A Kebumen 54311 Telp/Fax (0287) 381163

Homepage: <http://kebumenkab.bps.go.id> Email: [bps3305@bps.go.id](mailto:bps3305@bps.go.id)