

Kecamatan Ruta Baro Dalam Angka

Volume 17

2	0
2	4



Kecamatan Ruta Baru Dalam Angka

Volume 17

20

24

KECAMATAN KUTA BARO DALAM ANGKA

Kuta Baro District in Figures

2024

Volume 17, 2024

Katalog /*Catalogue*: 1102001.1108070

ISSN: 2407-5175

Nomor Publikasi/*Publication Number*: 11080.24022

Ukuran Buku/*Book Size*: 14,8 cm x 21 cm

Jumlah Halaman/*Number of Pages* : xxvi+141 hal/*pages*

Penyusun Naskah/*Manuscript Drafter*:

BPS Kabupaten Aceh Besar

BPS-Statistics Aceh Besar Regency

Penyunting/*Editor*:

BPS Kabupaten Aceh Besar

BPS-Statistics Aceh Besar Regency

Pembuat Kover/*Cover Designer*:

BPS Kabupaten Aceh Besar

BPS-Statistics Aceh Besar Regency

Penerbit/*Publisher*

©BPS Kabupaten Aceh Besar/*BPS-Statistics Aceh Besar Regency*

Sumber Ilustrasi/*Illustration Source*: canva.com dan Rohani

Dilarang mereproduksi dan/atau menggandakan sebagian atau seluruh isi

buku ini untuk tujuan komersial tanpa izin tertulis dari Badan Pusat Statistik Kabupaten Aceh Besar.

It is prohibited to reproduce and/or duplicate part or all of this book for commercial purpose without permission from BPS-Statistics Aceh Besar Regency.

TIM PENYUSUN/COMPILERS
KECAMATAN KUTA BARO DALAM ANGKA
Kuta Baro District in Figures
2024

Volume 17, 2024

Pengarah/Director

Rusmadi

Penanggung Jawab/Persons in Charge

Rusmadi

Penyunting/Editors

Trinanda Farida

Pengolah Data dan Penulis Naskah/Data Processor and Writers

Eva Maulia

Penata Letak/Layout Designers

Eva Maulia

Penerjemah/Translators

Eva Maulia

KONTRIBUTOR DATA/DATA CONTRIBUTORS

1. Kementerian Agama/*Ministry of Religious Affair*
2. Kementerian Pendidikan dan Kebudayaan/*Ministry of Education and Culture*
3. Badan Meteorologi Klimatologi dan Geofisika/*Meteorological, Climatology, and Geophysical Agency*
4. Badan Pusat Statistik/*BPS-Statistics Indonesia*
5. Bappeda Aceh Besar / *Regional Planning Board of Aceh Besar Regency*
6. Badan Kepegawaian dan Pengembangan Sumber Daya Manusia Aceh Besar / *Human Resources Development Board of Aceh Besar Regency*
7. Direktorat Jenderal Kependudukan dan Pencatatan Sipil Kementerian Dalam Negeri Republik Indonesia/ *Directorate General of Population and Civil Registration Ministry of the Republic of Indonesia*
8. Dinas Kesehatan Kabupaten Aceh Besar/*Public Health Service of Aceh Besar Regency*

PETA WILAYAH KECAMATAN KUTA BARO
MAP OF KUTA BARO DISTRICT

PETA KECAMATAN KUTA BARO



KEPALA BPS KABUPATEN ACEH BESAR
HEAD OF BPS-STATISTICS ACEH BESAR REGENCY



RUSMADI

KATA PENGANTAR

Assalamu'alaikum Warahmatullahi Wabarakatuh.

Kecamatan Kuta Baro Dalam Angka merupakan seri publikasi tahunan BPS yang menyajikan beragam jenis data yang bersumber dari Kantor Camat, BPS dan instansi lain. Publikasi ini memuat gambaran umum tentang keadaan geografi dan iklim, pemerintahan, serta kondisi sosial-demografi dan perekonomian di Kecamatan Kuta Baro. Beberapa table tertentu menyajikan data pada tingkat desa tergantung pada ketersediaan data.

Untuk memenuhi kebutuhan data terkini, publikasi Kecamatan Kuta Baro dalam Angka 2024 menyajikan data tahun 2023 yang terbit pada Bulan September 2024 yang meliputi kependudukan, pertanian, pendidikan, kesehatan, dan lain – lain. Publikasi ini terbit setiap satu tahun sekali dengan data rujukan tahun sebelumnya. Seiring dengan meningkatnya kebutuhan konsumen data, publikasi Kecamatan Kuta Baro dalam Angka akan terus mengalami penyempurnaan baik struktur maupun muatannya.

Publikasi ini dapat terwujud berkat kerja sama dan bantuan dari berbagai pihak. Kepada semua pihak yang telah memberikan kontribusi, kami sampaikan penghargaan dan terima kasih. Mudah – mudahan statistik yang disajikan memberi manfaat bagi banyak pihak untuk berbagai keperluan. Kami mengharapkan tanggapan dan saran dari pengguna publikasi ini untuk perbaikan edisi yang akan datang.

Wassalamu'alaikum Warahmatullahi Wabarakatuh.

Kota Jantho, 26 September 2024

Kepala BPS

Kabupaten Aceh Besar



RUSMADI

PREFACE

Kuta Baro District in Figures is an annual BPS publication series that presents various types of data sourced from the Camat Office, BPS, and other agencies. This publication contains an overview of the geographical and climatic conditions, governance, as well as socio-demographic and economic conditions in Kuta Baro District. Certain tables present data at the village level depending on data availability.

To meet the needs of the latest data, the publication of Kuta Baro District in Figures 2024 presents data for 2023 which was published in September 2024 which includes population, agriculture, education, health, and others. This publication is published once a year with reference data from the previous year. Along with the increasing needs of data consumers, the publication of Kuta Baro in Figures will continue to experience improvements in both its structure and content.

This publication was made possible thanks to the cooperation and assistance of various parties. To all those who have contributed, we express our appreciation and gratitude. Hopefully the statistics presented will benefit many parties for various purposes. We look forward to feedback and suggestions from users of this publication for improvements to future editions.

Kota Jantho, 26th September 2024
Head of BPS-Statistics
Aceh Besar Regency



RUSMADI

DAFTAR ISI/CONTENTS
KECAMATAN KUTA BARO DALAM ANGKA
Kuta Baro District in Figures
2024
 Volume 17, 2024

	Halaman <i>Page</i>
Kata Pengantar	xi
Preface	xii
Daftar Isi/ Contents	xiii
Daftar Tabel/ List of Tables	xv
Daftar Gambar/ List of Figures	xxi
Penjelasan Umum/ Explanatory Notes	xxiii
Daftar Singkatan/ List of Abbreviation	xxv
1. Geografi dan Iklim/ <i>Geography and Climate</i>	1
2. Pemerintahan/ <i>Government</i>	12
3. Penduduk/ <i>Population</i>	22
4. Sosial dan Kesejahteraan Rakyat/ <i>Social and Welfare</i>	36
5. Pertanian/ <i>Agriculture</i>	86
6. Pariwisata, Transportasi, dan Komunikasi/ <i>Tourism, Transportation, and Communication</i>	101
7. Perbankan, Koperasi, dan Perdagangan/ <i>Banking, Cooperative, and Trade</i>	124
Daftar Pustaka/ Bibliography	141

DAFTAR TABEL/LIST OF TABLES

Tabel Table		Halaman Page
1.	GEOGRAFI DAN IKLIM/GEOGRAPHY AND CLIMATE	
1.1	Luas Daerah Menurut Desa/Kelurahan di Kecamatan Kuta Baro, 2023 <i>Total Area by Villages/Kelurahan in Kuta Baro District, 2023.....</i>	6
1.1	Jarak ke Ibukota Kecamatan dan Ibukota Kabupaten/Kota Menurut Desa/Kelurahan di Kecamatan Kuta Baro (km), 2021 <i>Distance to the District Capital and Regency/Municipal Capital by Villages/Kelurahan in Kuta Baro District (km), 2021.....</i>	9
2.	PEMERINTAHAN/GOVERNMENT	
2.1	WILAYAH ADMINISTRATIF ADMINISTRATIVE AREA	
2.1.1	Jumlah Dusun Menurut Desa/Kelurahan di Kecamatan Kuta Baro, 2023 <i>Number of Dusun by Villages¹/Kelurahan in Kuta Baro District, 2023..</i>	17
2.2	SUMBER DAYA MANUSIA HUMAN RESOURCES	
2.2.1	Jumlah Pegawai Negeri Sipil Menurut Pemerintah Daerah dan Jenis Kelamin di Kecamatan Kuta Baro, 2023 <i>Number of Civil Servants by Local Government and Sex in Kuta Baro District, 2023</i>	20
2.2.2	Jumlah Pegawai Negeri Sipil Pemerintah Daerah Kecamatan Kuta Baro Menurut Tingkat Pendidikan dan Jenis Kelamin, 2023 <i>Number of Civil Servants of Kuta Baro District Government by Educational Level and Sex, 2023</i>	21
3.	PENDUDUK/POPULATION	

Tabel Table	Halaman Page	
3.1	Penduduk, Distribusi Persentase Penduduk, Kepadatan Penduduk, Rasio Jenis Kelamin Penduduk Menurut Desa/Kelurahan di Kecamatan Kuta Baru, 2023 <i>Population, Percentage Distribution of Population, Population Density, and Population Sex Ratio by Villages/Kelurahan in Kuta Baro District, 2023</i>	29
3.2	Jumlah Penduduk Menurut Kelompok Umur dan Jenis Kelamin di Kecamatan Kuta Baru, 2023 <i>Population by Age Groups and Sex in Kuta Baro District, 2023</i>	35
4.	SOSIAL DAN KESEJAHTERAAN RAKYAT/SOCIAL AND WELFARE	
4.1	PENDIDIKAN EDUCATION	
4.1.1	Banyaknya Desa ¹ /Kelurahan yang Memiliki Fasilitas Sekolah Menurut Tingkat Pendidikan di Kecamatan Kuta Baru, 2021–2023 <i>Number of Villages¹/Kelurahan Having Educational Facilities by Educational Level in Kuta Baro District, 2021–2023</i>	43
4.1.2	Jumlah Sekolah Menurut Tingkat Pendidikan di Kecamatan Kuta Baro, 2022/2023 dan 2023/2024 <i>Number of Schools by Educational Level in Kuta Baro District, 2022/2023 and 2023/2024</i>	44
4.1.3	Jumlah Guru Menurut Tingkat Pendidikan di Kecamatan Kuta Baro, 2022/2023 dan 2023/2024 <i>Number of Teachers by Educational Level in Kuta Baro District, 2022/2023 and 2023/2024</i>	45
4.1.4	Jumlah Murid Menurut Tingkat Pendidikan di Kecamatan Kuta Baro, 2022/2023 dan 2023/2024 <i>Number of Pupils by Educational Level in Kuta Baro District, 2022/2023 and 2023/2024</i>	46
4.2	KESEHATAN HEALTH	
4.2.1	Banyaknya Desa ¹ /Kelurahan yang Memiliki Sarana Kesehatan Menurut Jenis Sarana Kesehatan di Kecamatan Kuta Baro, 2021–2023	

Tabel Table	Halaman Page
	47
4.2.2	48
4.3	
4.3.1	51
4.3.2	52
4.3.3	55
4.3.4	56
4.3.5	57
4.4	
4.4.1	58

Tabel Table	Halaman Page
4.4.2	61
Banyaknya Kejadian Bencana Alam Menurut Desa/Kelurahan dan Jenis Bencana Alam di Kecamatan Kuta Baro, 2021 <i>Number of Natural Disaster Events by Villages/Kelurahan and Type of Natural Disaster in Kuta Baro District, 2021</i>	
4.4.3	70
Banyaknya Korban Jiwa Akibat Bencana Alam Menurut Desa/Kelurahan dan Jenis Bencana Alam di Kecamatan Kuta Baro, 2023 <i>Number of Fatalities Due to Natural Disasters by Villages/Kelurahan and Type of Natural Disaster in Kuta Baro District, 2023</i>	
4.4.4	79
Keberadaan Fasilitas/Upaya Antisipasi/Mitigasi Bencana Alam Menurut Desa/Kelurahan di Kecamatan Kuta Baro, 2021 <i>Existence of Facilities/Efforts for Anticipation/Mitigation of Natural Disasters by Villages/Kelurahan by Villages/Kelurahan in Kuta Baro District, 2021</i>	
4.4.5	85
Banyaknya Desa/Kelurahan yang Memiliki Kelompok Kegiatan Olahraga Menurut Jenis Olahraga dan Ketersediaan Fasilitas/Lapangan Olahraga di Kecamatan Kuta Baro, 2021 <i>Number of Villages/Kelurahan Having Sport Activities Groups by Type of Sport and Availability of Sport Facilities/Fields in Kuta Baro District, 2021</i>	
5.	PERTANIAN/AGRICULTURE
5.1	91
Produksi Tanaman Sayuran Menurut Jenis Tanaman di Kecamatan Kuta Baro (kuintal), 2023 <i>Production of Seasonal Vegetables by Kind of Plant in Kuta Baro District (quintal), 2023</i>	
5.2	93
Luas Panen Tanaman Sayuran dan Buah-buahan Semusim Menurut Jenis Tanaman di Kecamatan Kuta Baro (ha), 2020–2023 <i>Harvested Area of Seasonal Vegetables and Fruits by Kind of Plant in Kuta Baro District (ha), 2020–2023</i>	
5.3	94
Produksi Tanaman Sayuran dan Buah-buahan Semusim Menurut Jenis Tanaman di Kecamatan Kuta Baro (kuintal), 2020–2023 <i>Production of Seasonal Vegetables and Fruits by Kind of Plant in Kuta Baro District (quintal), 2020–2023</i>	

Tabel Table		Halaman Page
5.4	Luas Panen Tanaman Biofarmaka Menurut Jenis Tanaman di Kecamatan Kuta Baro (m ²), 2020–2023 <i>Harvested Area of Medicinal Plants by Kind of Plant in Kuta Baro District (m²), 2020–2023</i>	95
5.5	Produksi Tanaman Biofarmaka Menurut Jenis Tanaman di Kecamatan Kuta Baro (kg), 2020–2023 <i>Production of Medicinal Plants by Kind of Plant in Kuta Baro District (kg), 2020–2023</i>	96
5.6	Luas Panen Tanaman Hias Menurut Jenis Tanaman di Kecamatan Kuta Baro (m ²), 2020–2023 <i>Harvested Area of Ornamental Plants by Kind of Plant in Kuta Baro District (m²), 2020–2023</i>	97
5.7	Produksi Tanaman Hias Menurut Jenis Tanaman di Kecamatan Kuta Baro (tangkai), 2020–2023 <i>Production of Ornamental Plants by Kind of Plant n Kuta Baro District (stalks), 2020–2023</i>	98
5.8	Produksi Buah-Buahan dan Sayuran Tahunan Menurut Jenis Tanaman di Kecamatan Kuta Baro (kuintal), 2020–2023 <i>Production of Annual Fruits and Vegetables by Kind of Plant in Kuta Baro District (quintal), 2020–2023</i>	99
6.	PARIWISATA, TRANSPORTASI, DAN KOMUNIKASI/TOURISM, TRANSPORTATION, AND COMMUNICATION	
6.1	PARIWISATA TOURISM	
6.1.1	Jumlah Sarana Akomodasi Menurut Desa/Kelurahan dan Jenis Akomodasi di Kecamatan Kuta Baro, 2021 <i>Number of Accomodation Facilities by Villages/Kelurahan and Type of Accomodation in Kuta Baro District, 2021</i>	105
6.2	TRANSPORTASI TRANSPORTATION	

	<i>Prasarana dan Sarana Transportasi Antardesa/Kelurahan Menurut Desa/Kelurahan di Kecamatan Kuta Baru, 2021</i> <i>Inter-Villages/Kelurahan Transportation Infrastructure and Facilities by Villages/Kelurahan in Kuta Baru District, 2021</i>	108
6.3	KOMUNIKASI	
	COMMUNICATION	
6.2.1	Keberadaan Kantor Pos/Pos Pembantu/Rumah Pos, Pos Keliling, dan Perusahaan/Agen Jasa Ekspedisi Swasta Menurut Desa/Kelurahan di Kecamatan Kuta Baru, 2021 <i>Number of Post Office/Subsidiary of Post Office, Mobile Portal Service, Private Expedition Service Company by Villages/Kelurahan in Kuta Baru District, 2021</i>	114
6.3.1	Jumlah Menara Telepon seluler dan Operator Layanan Komunikasi Telepon Seluler Menurut Desa/Kelurahan di Kecamatan Kuta Baru, 2021 <i>Number of Base Transceiver Station (BTS) and Cellular Phone Communication Service Operators by Villages/Kelurahan in Kuta Baru District, 2021</i>	117
6.3.2	Kekuatan Sinyal Telepon Seluler dan Jenis Sinyal Internet Telepon Seluler Menurut Desa/Kelurahan di Kecamatan Kuta Baru, 2021 <i>The Strenght of Celular Phone Signal by Villages/Kelurahan in Kuta Baru District, 2021</i>	120
7.	PERBANKAN, KOPERASI, DAN PERDAGANGAN/BANKING, COOPERATIVE, AND TRADE	
7.1	Banyaknya Sarana Lembaga Keuangan Bank Menurut Desa/Kelurahan dan Jenis Bank di Kecamatan Kuta Baru, 2021 <i>Number of Bank by Villages/Kelurahan and Type of Bank in Kuta Baru District, 2021</i>	126
7.2	Banyaknya Koperasi Aktif Menurut Menurut Desa/Kelurahan dan Jenis Koperasi di Kecamatan Kuta Baru, 2021 <i>Number of Cooperative by Villages/Kelurahan and Type of Cooperative in Kuta Baru District, 2021</i>	129
7.3	Banyaknya Sarana Perdagangan Menurut Desa/Kelurahan dan Jenis Sarana Perdagangan di Kecamatan Kuta Baru, 2021 <i>Number of Trade Facilities by Villages/Kelurahan and Type of Trade Facilities in Kuta Baru District, 2021</i>	135

DAFTAR GAMBAR/LIST OF FIGURES

Gambar Figure		Halaman Page
1.1	Luas Daerah menurut Desa/Kelurahan (%), 2023 <i>Total Area by Village/Kelurahan (%), 2023</i>	4
1.2	Jarak ke Ibukota Kecamatan Menurut Desa/Kelurahan di Kecamatan Kuta Baro (km), 2021 <i>Distance to the District Capital by Village/Kelurahan in Kuta Baro District (km), 2021</i>	5
2.1	Jumlah Pegawai Negeri Sipil Pemerintah Daerah Kecamatan Kuta Baro Menurut Tingkat Pendidikan dan Jenis Kelamin, 2022 <i>Number of Civil Servants of Kuta Baro District Government by Educational Level and Sex, 2022</i>	15
2.2	Jumlah Dusun Menurut Desa/Kelurahan di Kecamatan Kuta Baro, 2023 <i>Number of Dusun by Villages¹/Kelurahan in Kuta Baro Subdistrict, 2023</i>	16
3.1	Jumlah Penduduk Menurut Desa dan Jenis Kelamin di Kecamatan Kuta Baro, 2023 <i>Population by Village and Sex in Kuta Baro District, 2023</i>	27
3.2	Piramida Penduduk Kecamatan Kuta Baro, 2023 <i>Population Pyramid of Kuta Baro District, 2023</i>	28
4.1.1	Jumlah Sekolah, Guru, dan Murid Menurut Tingkat Pendidikan di Kecamatan Kuta Baro, 2023/2024 <i>Number of Schools, Teachers, and Pupils by Educational Level in Kuta Baro District, 2023/2024</i>	41
4.2	Rasio Murid terhadap Guru Berdasarkan Tingkat Pendidikan di Kecamatan Kuta Baro, 2023/2024 <i>Student to Teacher Ratio by Education Level in Kuta Baro District, 2023/2024</i>	42
5.2	Produksi Buah-Buahan dan Sayuran Tahunan Menurut Jenis Tanaman di Kecamatan Kuta Baro (kuintal), 2023 <i>Production of Annual Fruits and Vegetables by Kind of Plant in Kuta Baro District (kuintal), 2023</i>	92

PENJELASAN UMUM/EXPLANATORY NOTES

Tanda-tanda, satuan-satuan, dan lain-lainnya yang digunakan dalam publikasi ini adalah sebagai berikut:

Symbols, measurement units, and acronyms which are used in this publication, are as follows:

1. TANDA-TANDA/SYMBOLS

Data tidak tersedia/ <i>Data not available</i>	: ...
Tidak ada atau nol / <i>Null or zero</i>	: -
Data dapat diabaikan/ <i>Data negligible</i>	: ~0
Tanda decimal/ <i>Decimal point</i>	: ,
Data tidak dapat ditampilkan/ <i>Not applicable</i>	: NA
Angka estimasi/ <i>Estimated figures</i>	: e
Angka diperbaiki/ <i>Revised figures</i>	: r
Angka sementara/ <i>Preliminary figures</i>	: *
Angka sangat sementara/ <i>Very preliminary figures</i>	: **
Angka sangat sangat sementara/ <i>Very very preliminary figures</i>	: ***

2. SATUAN/UNITS

barel/ <i>barrel</i>	: 158,99 liter/ <i>litres</i> = 1/6,2898 m ³
hektare (ha)/ <i>hectare (ha)</i>	: 10.000 m ²
kilometer (km)/ <i>kilometres (km)</i>	: 1.000 meter/ <i>meters (m)</i>
knot/ <i>knot</i>	: 1,8523 km/jam (<i>km/hour</i>)
kuintal/ <i>quintal</i>	: 100 kg
KWh	: 1.000 Watt <i>hour</i>
MWh	: 1.000 KWh
liter (untuk beras)/ <i>litre (for rice)</i>	: 0,80 kg
MMSCF	: 1/35,3 m ³
metrik ton (m.ton)/ <i>metric ton (m. ton)</i>	: 0,98421 long ton = 1.000 kg
ons/ <i>ounce</i>	: 28,31 gram/ <i>grams</i>
ton	: 1.000 kg

Satuan lain: buah, dus, butir, helai/lembar, kaleng, batang, pulsa, ton kilometer (ton-km), jam, menit, persen (%).

Other units: unit, pack, pieces, sheet, tin, pulse, ton-kilometres(ton-km), hour, minute, percent (%).

Perbedaan angka di belakang koma disebabkan oleh pembulatan angka.
The difference in decimal numbers is caused by rounding.

DAFTAR SINGKATAN/LIST OF ABBREVIATION

SI	: Stasiun Iklim/ <i>Climate Station</i>
SMPK	: Stasiun Meterologi Pertanian Khusus/ <i>Special Agricultural Meteorological Station</i>
t.t	: Tempat tidur/ <i>Bed</i>
BCG	: Bacillus Calmette Guerin
DPT	: Difteri, Pertusis, Tetanus/ <i>Diphtheria, Tetanus, and Pertussis</i>
TT	: Tetanus Toxoid
IOT	: Industri Obat Tradisional/ <i>Traditional Medicine Industry</i>
IKOT	: Industri Kecil Obat Tradisional/ <i>Traditional Medicine Small Industry</i>
Alkes	: Alat kesehatan/ <i>Health Kits</i>
PKRT	: Perbekalan Kesehatan Rumah tangga/ <i>Household Health Logistics</i>
Kompl	: Komplemen/ <i>Complement</i>
IRTP	: Industri Pangan Produksi Rumah Tangga/ <i>Foods Home Industry</i>
PBF	: Pedagang Besar Farmasi/ <i>Pharmacy Whole-seller</i>
GFK	: Gudang Farmasi Kab/Kota/Regency/ <i>Municipality Pharmacy Warehouse</i>
RB	: Rumah Bersalin/ <i>Delivery House</i>
Pustu	: Puskesmas pembantu/ <i>Auxiliary Public Health Center</i>
BP	: Balai Pengobatan/ <i>Polyclinic</i>
TPS	: Tempat Pembuangan Sampah Sementara / <i>landfill</i>
Jamkesmas	: Jaminan kesehatan masyarakat miskin/ <i>Poor public health insurance</i>
PJKMU	: Program Jaminan Kesehatan Masyarakat Umum/ <i>General Public Health Insurance Program</i>
SIUP	: Surat Ijin Usaha Perdagangan/ <i>Trading Permission Letter</i>
TDP	: Tanda Daftar Perusahaan/ <i>Company Registration Identity</i>
API	: Angka Pengenal Importir/ <i>Importer's Identity Number</i>



BAB 1
GEOGRAFI DAN IKLIM
GEOGRAPHY AND CLIMATE

<https://www.bps.go.id>

ULASAN

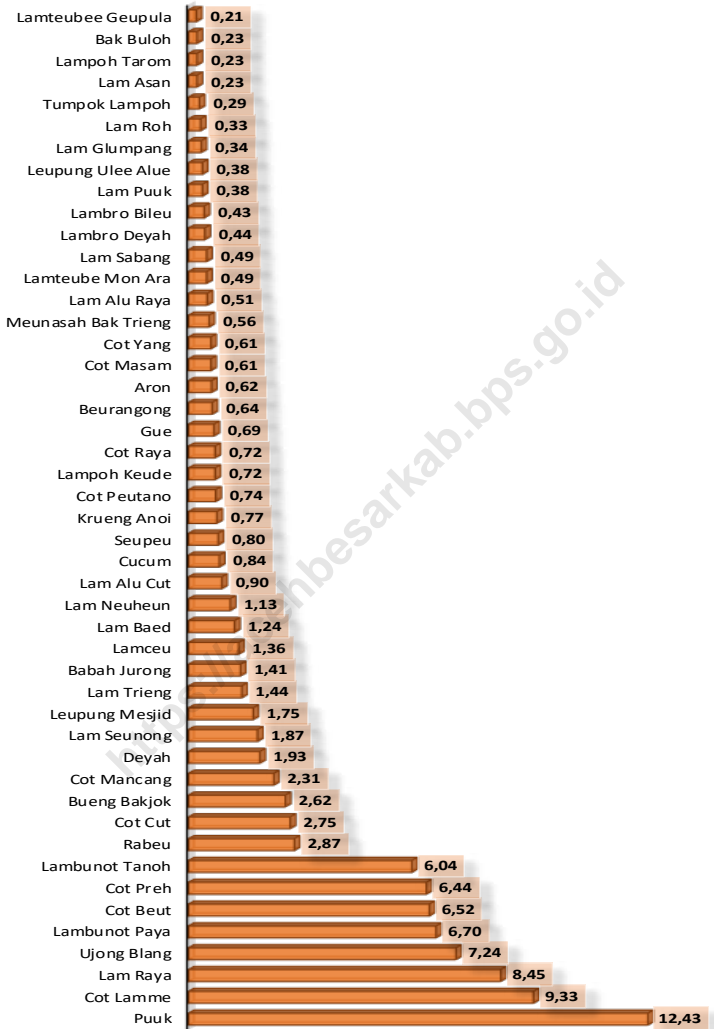
Kecamatan Kuta Baro berbatasan langsung dengan Kecamatan Krueng Barona Jaya di sebelah barat dan Kecamatan Darussalam di sebelah utara. Di sebelah selatan, kecamatan ini berbatasan langsung dengan Kecamatan Ingin Jaya dan Kecamatan Blang Bintang. Terakhir, di sebelah timur, berbatasan langsung dengan kecamatan Darussalam dan Kecamatan Krueng Barona Jaya. Kecamatan Kuta Baro terletak di area bukan pesisir/ tidak berbatasan langsung dengan laut.

Kecamatan Kuta Baro memiliki luas sekitar 61,07 Km² yang terdiri atas 5 Mukim dan 47 Gampong. Berdasarkan 47 Gampong yang berada di Kecamatan Kuta Baro, gampong Puuk merupakan gampong terluas dengan luas wilayah sebesar 7,59 km², sedangkan gampong Lamteubee Geupula merupakan gampong yang memiliki luas terkecil dengan luas wilayah hanya sebesar 0,13 km².

DESCRIPTION

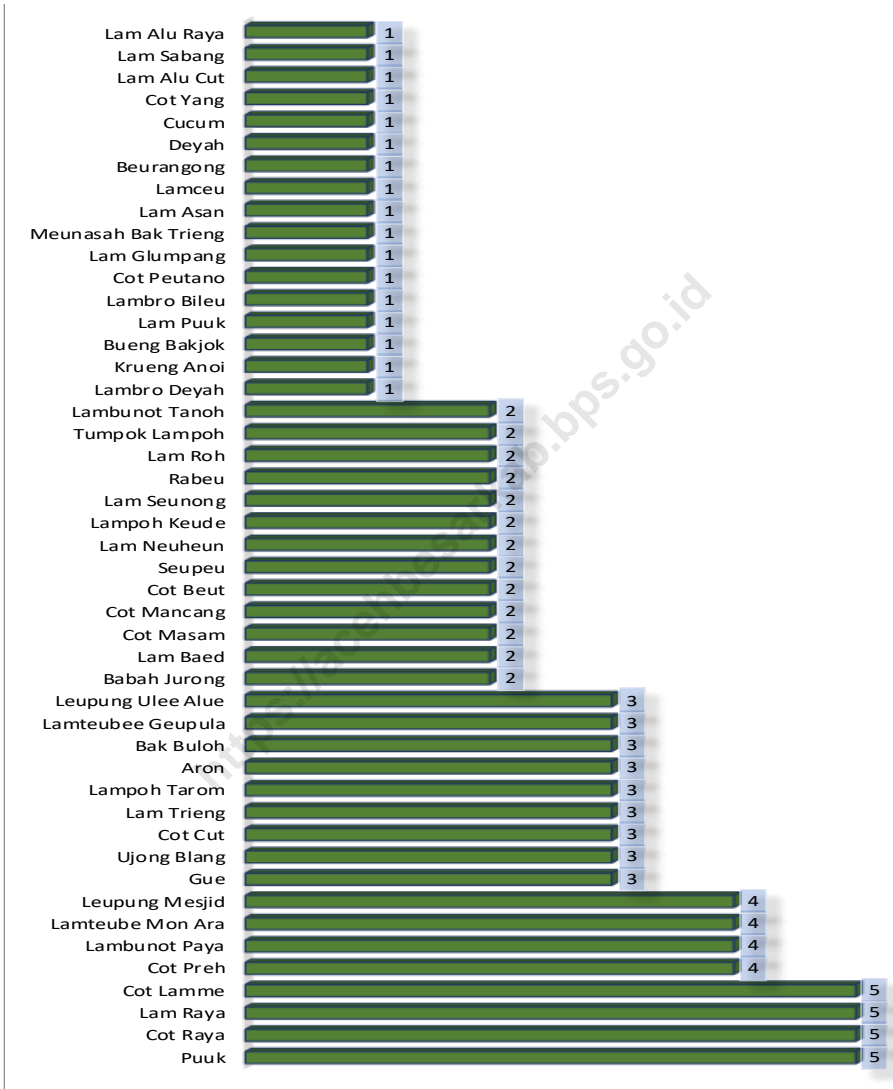
Kuta Baro District borders directly with Krueng Barona Jaya District to the west and Darussalam District to the north. To the south, this sub-district borders directly with Want Jaya Sub-district and Blang Bintang Sub-district. Finally, to the east, it borders directly on Darussalam sub-district and Krueng Barona Jaya sub-district. Kuta Baro District is located in a non-coastal area/ not directly adjacent to the sea.

Kuta Baro District has an area of around 61.07 Km² consisting of 5 Mukim and 47 Gampong. Based on the 47 gampongs in Kuta Baro District, Puuk gampong is the largest gampong with an area of 7.59 km², while Lamteubee Geupula gampong is the smallest gampong with an area of only 0.13 km².



Sumber/Source : Qanun No.4 Tahun 2015 tentang RTRW Aceh Besar 2012-2032

Gambar 1.1 Luas Daerah menurut Desa/Kelurahan (%), 2023
Figures Total Area by Village/Kelurahan (%), 2023



Sumber/Source: BPS, Pendataan Potensi Desa (Podes)/ BPS-Statistics Indonesia, Village Potential Data Collection

Gambar
Figures

1.2

Jarak ke Ibukota Kecamatan Menurut Desa/Kelurahan di Kecamatan Kuta Baro (km), 2021
Distance to the District Capital by Village/Kelurahan in Kuta Baro District (km), 2021

Tabel 1.1 **Luas Daerah Menurut Desa/Kelurahan di Kecamatan Kuta Baro, 2023**
Table **Total Area by Villages/Kelurahan in Kuta Baro District, 2023**

Desa/Kelurahan Village/Kelurahan	Luas Total Area (km²/sq.km)	Persentase terhadap Luas Kecamatan Percentage to District Area
(1)	(2)	(3)
Gue	0,42	0,69
Babah Jurong	0,86	1,41
Lambro Deyah	0,27	0,44
Lam Baed	0,76	1,24
Krueng Anoi	0,47	0,77
Cot Masam	0,37	0,61
Cot Mancang	1,41	2,31
Bueng Bakjok	1,60	2,62
Cot Beut	3,98	6,52
Ujong Blang	4,42	7,24
Seupeu	0,49	0,80
Lam Neuheun	0,69	1,13
Lam Puuk	0,23	0,38
Lambro Bileu	0,26	0,43
Lampoh Keude	0,44	0,72
Cot Peutano	0,45	0,74

Lanjutan Tabel/*Continued Table 1.1*

Desa/Kelurahan Village/Kelurahan	Luas Total Area (km²/sq.km)	Persentase terhadap Luas Kecamatan Percentage to District Area
(1)	(2)	(3)
Cot Cut	1,68	2,75
Lam Glumpang	0,21	0,34
Meunasah Bak Trieng	0,34	0,56
Lam Asan	0,14	0,23
Lamceu	0,83	1,36
Cot Preh	3,93	6,44
Puuk	7,59	12,43
Lam Seunong	1,14	1,87
Lam Trieng	0,88	1,44
Beurangong	0,39	0,64
Rabeu	1,75	2,87
Deyah	1,18	1,93
Cucum	0,51	0,84
Cot Yang	0,37	0,61
Cot Raya	0,44	0,72
Lampoh Tarom	0,14	0,23

Lanjutan Tabel/*Continued Table 1.1*

Desa/Kelurahan Village/Kelurahan	Luas Total Area (km²/sq.km)	Persentase terhadap Luas Kecamatan Percentage to District Area
(1)	(2)	(3)
Aron	0,38	0,62
Lam Roh	0,20	0,33
Bak Buloh	0,14	0,23
Lam Raya	5,16	8,45
Tumpok Lampoh	0,18	0,29
Lambunot Tanoh	3,69	6,04
Lambunot Paya	4,09	6,70
Lamteube Mon Ara	0,30	0,49
Lamteubee Geupula	0,13	0,21
Lam Alu Cut	0,55	0,90
Lam Sabang	0,30	0,49
Lam Alu Raya	0,31	0,51
Leupung Ulee Alue	0,23	0,38
Leupung Mesjid	1,07	1,75
Cot Lamme	5,69	9,33
Kuta Baro	61,07	100

Catatan/*Note:* -Sumber/*Source:* Qanun No.4 Tahun 2015 tentang RTRW Aceh Besar 2012-2032

Tabel 1.1
Table

Jarak ke Ibukota Kecamatan dan Ibukota Kabupaten/Kota Menurut Desa/Kelurahan di Kecamatan Kuta Baro (km), 2021
Distance to the District Capital and Regency/Municipal Capital by Villages/Kelurahan in Kuta Baro District (km), 2021

Desa/Kelurahan <i>Village/Kelurahan</i>	Jarak ke Ibukota Kecamatan <i>Distance to District Capital</i>	Jarak ke Ibukota Kabupaten/ Kota <i>Distance to Regency/Municipal Capital</i>
(1)	(2)	(3)
Gue	3	50
Babah Jurong	2	52
Lambro Deyah	1	54
Lam Baed	2	53
Krueng Anoi	1	54
Cot Masam	2	55
Cot Mancang	2	56
Bueng Bakjok	1	55
Cot Beut	2	52
Ujong Blang	3	54
Seupeu	2	53
Lam Neuheun	2	53
Lam Puuk	1	53
Lambro Bileu	1	52
Lampoh Keude	2	53
Cot Peutano	1	52

Lanjutan Tabel/*Continued Table 1.2*

Desa/Kelurahan Village/Kelurahan	Jarak ke Ibukota Kecamatan Distance to District Capital	Jarak ke Ibukota Kabupaten/ Kota Distance to Regency/Municipal Capital
(1)	(2)	(3)
Cot Cut	3	52
Lam Glumpang	1	52
Meunasah Bak Trieng	1	52
Lam Asan	1	52
Lamceu	1	52
Cot Preh	4	53
Puuk	5	58
Lam Seunong	2	57
Lam Trieng	3	55
Beurangong	1	52
Rabeu	2	54
Deyah	1	54
Cucum	1	55
Cot Yang	1	54
Cot Raya	5	55
Lampoh Tarom	3	55

Lanjutan Tabel/*Continued Table 1.2*

Desa/Kelurahan Village/Kelurahan	Jarak ke Ibukota Kecamatan Distance to District Capital	Jarak ke Ibukota Kabupaten/ Kota Distance to Regency/Municipal Capital
(1)	(2)	(3)
Aron	3	56
Lam Roh	2	57
Bak Buloh	3	57
Lam Raya	5	56
Tumpok Lampoh	2	56
Lambunot Tanoh	2	56
Lambunot Paya	4	58
Lamteube Mon Ara	4	57
Lamteube Geupula	3	57
Lam Alu Cut	1	56
Lam Sabang	1	56
Lam Alu Raya	1	56
Leupung Ulee Alue	3	58
Leupung Mesjid	4	58
Cot Lamme	5	60

Catatan/Note: Tahun 2023 tidak dilakukan pendataan PODES

Sumber/Source: BPS, Pendataan Potensi Desa (Podes)/ BPS-Statistics Indonesia, Village Potential Data Collection



BAB 2
PEMERINTAHAN
GOVERNMENT

<https://www.bps.go.id>

ULASAN

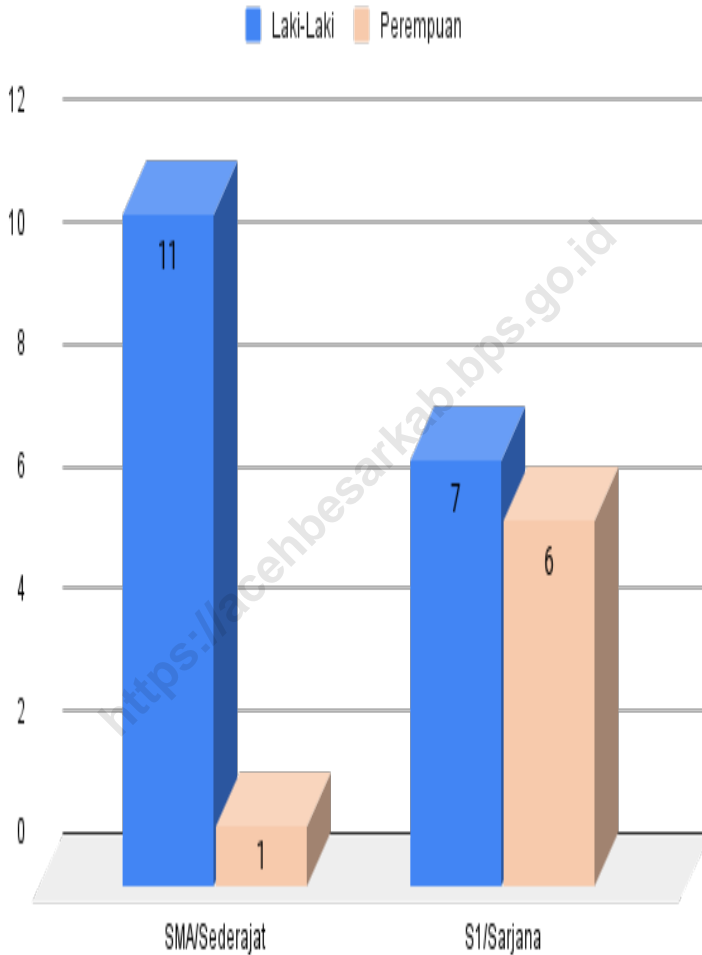
Di Kecamatan Kuta Baro terdapat 151 dusun yang tersebar di 47 desa administratif. Dalam 1 desa di Kecamatan Kuta Baro terdapat sekitar 2 sampai dengan 5 dusun yang dipimpin oleh kepala dusun (kadus). Jumlah ini masih belum ada perubahan dibandingkan tahun sebelumnya atau tidak terdapat dusun yang bergabung maupun mengalami pemekaran.

Sumber daya manusia yang bekerja di pemerintah daerah Kecamatan Kuta Baro (pegawai di kantor kecamatan dan kantor desa) yang berstatus sebagai Aparatur Sipil Negara (ASN) berjumlah 25 orang. Diantara 25 orang tersebut, seluruhnya bekerja di kantor camat. Berdasarkan pendidikan ASN tersebut, sebagian besar merupakan SMA Sederajat (12 orang), dan terdapat 13 orang yang berpendidikan S1 Sederajat. Sementara itu, berdasarkan jenis kelamin, laki-laki masih mendominasi proporsi ASN yang bekerja dalam lingkup pemerintah daerah Kecamatan Kuta Baro (72,00%).

DESCRIPTION

In Kuta Baro District there are 151 dusun spread across 47 administrative villages. In 1 village in Kuta Baro District there are around 2 to 5 dusun led by dusun heads (kadus). This number still has not changed compared to the previous year or there are no dusun that have merged or experienced expansion.

Human resources working in the local government of Kuta Baro District (employees in sub-district offices and village offices) who have the status of State Civil Apparatus total 22 people. Of the 22 people, all of them work at the sub-district office. Based on the State Civil Apparatus education, most of them are high school or equivalent (12 people), and there is 13 person who has a bachelor's degree or equivalent. Meanwhile, based on gender, men still dominate the proportion of State Civil Apparatus who work within the local government of Kuta Baro District (72,00%).

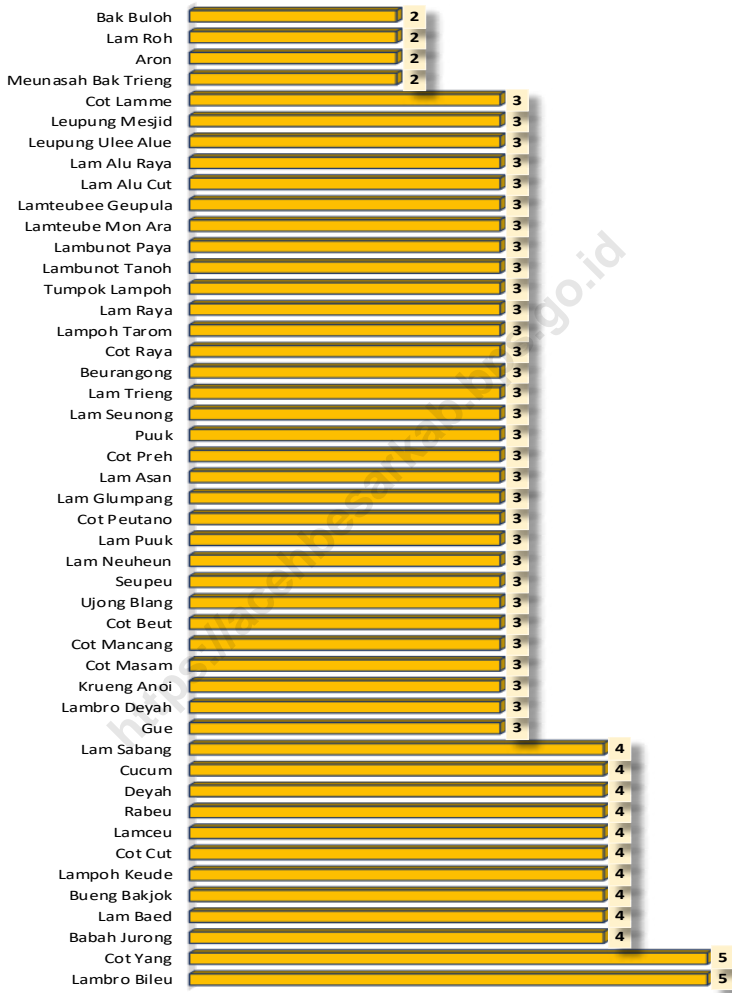


Sumber/Source : Sumber/Source : BKPSDM Kabupaten Aceh Besar

Gambar 2.1
Figures

Jumlah Pegawai Negeri Sipil Pemerintah Daerah Kecamatan Kuta Baro Menurut Tingkat Pendidikan dan Jenis Kelamin, 2022

Number of Civil Servants of Kuta Baro District Government by Educational Level and Sex, 2022



Sumber/Source : Sumber/Source : BKPSDM Kabupaten Aceh Besar

Gambar 2.2
Figures

Jumlah Dusun Menurut Desa/Kelurahan di Kecamatan Kuta Baro, 2023
Number of Dusun by Villages¹/Kelurahan in Kuta Baro Subdistrict, 2023

2.1 WILAYAH ADMINISTRATIF ADMINISTRATIVE AREA

Tabel 2.1.1 Jumlah Dusun Menurut Desa/Kelurahan di Kecamatan Kuta Baro, 2023
Table *Number of Dusun by Villages¹/Kelurahan in Kuta Baro District, 2023*

Desa/Kelurahan <i>Village/Kelurahan</i>	Dusun <i>Dusun</i>
(1)	(2)
Gue	3
Babah Jurong	4
Lambro Deyah	3
Lam Baed	4
Krueng Anoi	3
Cot Masam	3
Cot Mancang	3
Bueng Bakjok	4
Cot Beut	3
Ujong Blang	3
Seupeu	3
Lam Neuheun	3
Lam Puuk	3
Lambro Bileu	5
Lampoh Keude	4
Cot Peutano	3

_____ Lanjutan Tabel/*Continued Table* 2.1.1

Desa/Kelurahan Village/Kelurahan	Dusun Dusun
(1)	(2)
Cot Cut	4
Lam Glumpang	3
Meunasah Bak Trieng	2
Lam Asan	3
Lamceu	4
Cot Preh	3
Puuk	3
Lam Seunong	3
Lam Trieng	3
Beurangong	3
Rabeu	4
Deyah	4
Cucum	4
Cot Yang	5
Cot Raya	3
Lampoh Tarom	3

Lanjutan Tabel/*Continued Table* 2.1.1

Desa/Kelurahan Village/Kelurahan	Dusun Dusun
(1)	(2)
Aron	2
Lam Roh	2
Bak Buloh	2
Lam Raya	3
Tumpok Lampoh	3
Lambunot Tanoh	3
Lambunot Paya	3
Lamteube Mon Ara	3
Lamteubee Geupula	3
Lam Alu Cut	3
Lam Sabang	4
Lam Alu Raya	3
Leupung Ulee Alue	3
Leupung Mesjid	3
Cot Lamme	3
Kuta Baro	151

Catatan/Note: -

Sumber/Source: BKPSDM Kabupaten Aceh Besar

2.2 SUMBER DAYA MANUSIA HUMAN RESOURCES

Tabel 2.2.1 Jumlah Pegawai Negeri Sipil Menurut Pemerintah Daerah dan Jenis Kelamin di Kecamatan Kuta Baro, 2023
Table *Number of Civil Servants by Local Government and Sex in Kuta Baro District, 2023*

Pemerintah Daerah <i>Local Government</i>	Laki-Laki <i>Male</i>	Perempuan <i>Female</i>	Jumlah <i>Total</i>
(1)	(2)	(3)	(4)
Pemerintah Daerah Kecamatan Kuta Baro	18	7	25

Catatan/Note: -

Sumber/Source: BKPSDM Kabupaten Aceh Besar

Tabel 2.2.2
Table

**Jumlah Pegawai Negeri Sipil Pemerintah Daerah
Kecamatan Kuta Baro Menurut Tingkat Pendidikan dan
Jenis Kelamin, 2023**
**Number of Civil Servants of Kuta Baro District Government
by Educational Level and Sex, 2023**

Tingkat Pendidikan <i>Educational Level</i>	Laki-Laki <i>Male</i>	Perempuan <i>Female</i>	Jumlah <i>Total</i>
(1)	(2)	(3)	(4)
Sekolah Dasar (SD) <i>Primary School</i>	0	0	0
SMP/Sederajat <i>Junior High School</i>	0	0	0
SMA/Sederajat <i>Senior High School</i>	11	1	12
Diploma I/Akta I <i>Diploma I/Akta I</i>	0	0	0
Diploma II/Akta II <i>Diploma II/Akta II</i>	0	0	0
Diploma III/Akta III <i>Diploma III/Akta III</i>	0	0	0
Diploma IV/Akta IV <i>Diploma IV/Akta IV</i>	0	0	0
S1/Sarjana <i>Under Graduate/Bachelor</i>	7	6	13
S2/Pasca Sarjana <i>Graduate</i>	0	0	0
S3/Doktor/Ph.D <i>Post Graduate</i>	0	0	0
Jumlah/Total	18	7	25

Catatan/Note: -

Sumber/Source: BKPSDM Kabupaten Aceh Besar



BAB 3
PENDUDUK
POPULATION

<https://www.bps.go.id>

PENJELASAN TEKNIS

1. Penduduk adalah semua orang yang berdomisili di wilayah geografis Republik Indonesia selama 6 bulan atau lebih dan atau mereka yang berdomisili kurang dari 6 bulan tetapi bertujuan untuk menetap.
2. Laju pertumbuhan penduduk adalah angka yang menunjukkan rata-rata tingkat pertambahan penduduk per tahun dalam jangka waktu tertentu
3. Kepadatan penduduk adalah rasio banyaknya penduduk per kilometer persegi.
4. Rasio jenis kelamin adalah perbandingan antara penduduk laki-laki dan penduduk perempuan pada suatu wilayah dan waktu tertentu. Dinyatakan dengan banyaknya penduduk laki-laki untuk 100 penduduk perempuan.
5. Distribusi penduduk adalah pola persebaran penduduk di suatu wilayah, baik berdasarkan batas-batas geografis maupun berdasarkan batas-batas administrasi pemerintah.
6. Komposisi penduduk adalah pola persebaran penduduk menurut karakteristiknya, seperti penduduk menurut kelompok umur, penduduk menurut jenis

TECHNICAL NOTES

1. *Populations are all people who are domiciled in the geographical area of the Republic of Indonesia for 6 months or more and or those who are domiciled for less than 6 months but aim to settle down.*
2. *Population growth rate is a number that shows the average rate of population increase per year over a certain period of time.*
3. *Population density is the ratio of population per square kilometre.*
4. *Sex ratio is the ratio of male to female population in a given area and time. Expressed by the number of male residents for 100 female populations.*
5. *Population distribution is the pattern of population distribution in an area, both based on geographical boundaries and based on government administrative boundaries.*
6. *Population composition is the pattern of population distribution according to its characteristics, such as population by age group,*

kelamin.

population by sex.

<https://acehbesarkab.bps.go.id>

ULASAN

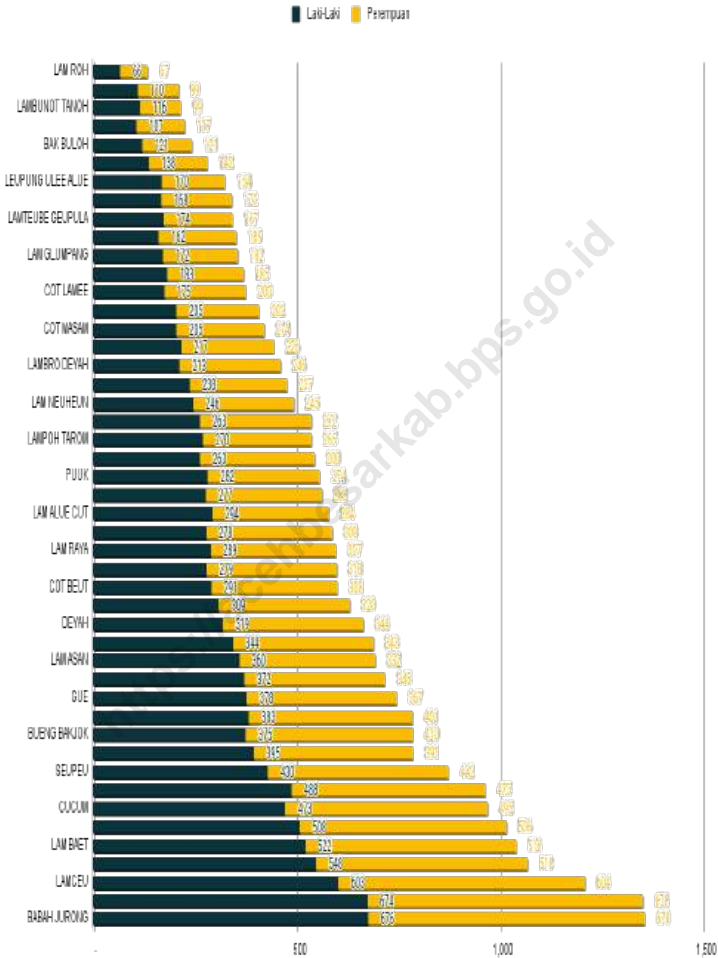
Terdapat 28.455 jiwa, penduduk yang berdomisili di Kecamatan Kuta Baro. Berdasarkan jenis kelamin, terdapat 14.129 jiwa yang berjenis kelamin laki-laki dan 14.326 jiwa yang berjenis kelamin perempuan. Berdasarkan fakta tersebut, angka seks ratio Kecamatan Kuta Baro adalah sebesar 99. Gampong yang memiliki jumlah penduduk terbanyak berada di gampong Babah Jurong dengan jumlah 676 jiwa yang berjenis kelamin laki-laki dan 678 jiwa yang berjenis kelamin perempuan, sehingga memiliki seks ratio 100.

Berdasarkan data yang ada di Kecamatan Kuta Baro Tahun 2023 memiliki kepadatan penduduk sebesar 466 jiwa per Km². Gampong Lambro Bileu memiliki kepadatan penduduk tertinggi sebesar 5.192 Jiwa/Km². Sementara itu, Gampong Lambunot Tanoh memiliki kepadatan penduduk terendah di Kecamatan Kuta Baro, yaitu sebesar 58 Jiwa/Km².

DESCRIPTION

There are 28.455 people living in Kuta Baro District. Based on gender, there are 14.129 people who are male and 14.326 people who are female. Based on these facts, the sex ratio figure for Kuta Baro District is 99. The village with the largest population is Lambro Bileu Village with 676 people who are male and 678 people who are female, so it has a sex ratio of 100.

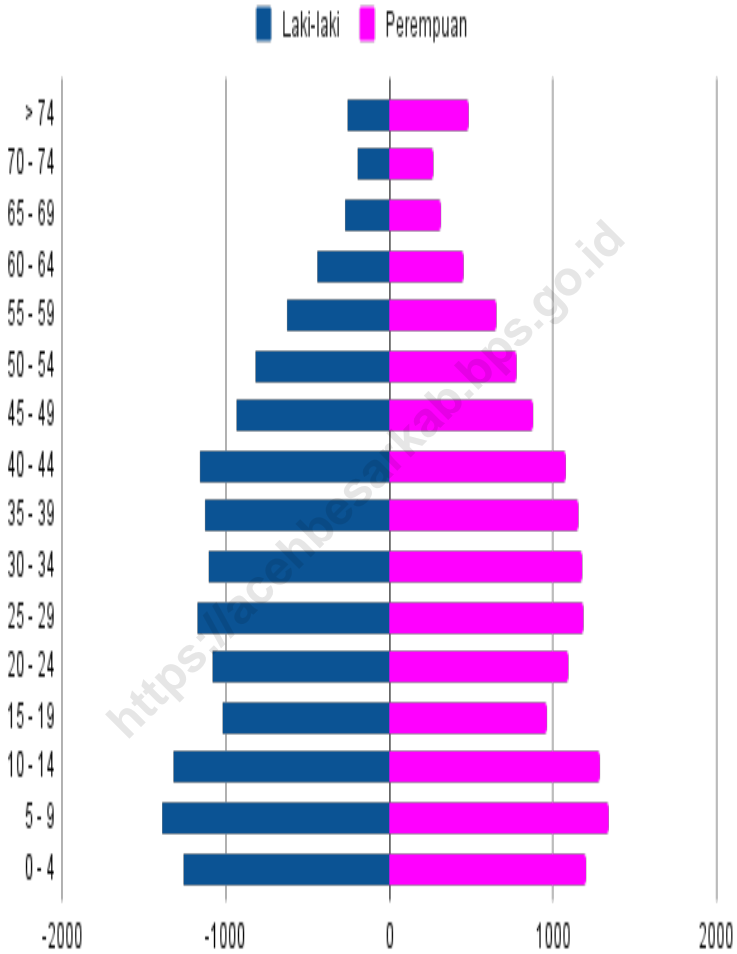
Based on existing data, Kuta Baro District in 2023 has a population density of 466 people per Km². Lambro Bileu Village has the highest population density of 5.192 people/km². Meanwhile, Lambunot Tanoh Village has the lowest population density in Kuta Baro District, which is 58 people/km².



Sumber/Source : Dinas Penduduk Dan Catatan Sipil Kab. Aceh Besar

Gambar 3.1
Figures

Jumlah Penduduk Menurut Desa dan Jenis Kelamin di Kecamatan Kuta Baro, 2023
Population by Village and Sex in Kuta Baro District, 2023



Sumber/Source : Dinas Penduduk Dan Catatan Sipil Kab. Aceh Besar

Gambar 3.2
Figures

Piramida Penduduk Kecamatan Kuta Baro, 2023
Population Pyramid of Kuta Baro District, 2023

Tabel 3.1
Table

Penduduk, Distribusi Persentase Penduduk, Kepadatan Penduduk, Rasio Jenis Kelamin Penduduk Menurut Desa/Kelurahan di Kecamatan Kuta Baru, 2023
Population, Percentage Distribution of Population, Population Density, and Population Sex Ratio by Villages/Kelurahan in Kuta Baru District, 2023

Desa/Kelurahan Village/Kelurahan	Penduduk/Population		
	Laki-Laki/Male	Perempuan/Female	Jumlah/Total
(1)	(2)	(3)	(4)
Gue	378	367	745
Babah Jurong	676	678	1 354
Lambro Deyah	213	246	459
Lam Baed	522	516	1 038
Krueng Anoi	488	475	963
Cot Masam	205	214	419
Cot Mancang	278	308	586
Bueng Bakjok	375	410	785
Cot Beut	291	308	599
Ujong Blang	372	345	717
Seupeu	430	442	872
Lam Neuheun	246	245	491
Lam Puuk	168	172	340
Lambro Bileu	674	676	1 350
Lampoh Keude	309	320	629
Cot Peutano	277	283	560

Lanjutan Tabel/*Continued Table 3.1*

Desa/Kelurahan <i>Village/Kelurahan</i>	Penduduk/ <i>Population</i>		
	Laki-Laki/ <i>Male</i>	Perempuan/ <i>Female</i>	Jumlah/ <i>Total</i>
(1)	(2)	(3)	(4)
Cot Cut	548	518	1 066
Lam Glumpang	172	182	354
Meunasah Bak Trieng	183	185	368
Lam Asan	360	332	692
Lamceu	603	604	1 207
Cot Preh	508	506	1 014
Puuk	282	274	556
Lam Seunong	263	272	535
Lam Trieng	263	280	543
Beurangong	238	237	475
Rabeu	279	318	597
Deyah	319	344	663
Cucum	473	495	968
Cot Yang	383	401	784
Cot Raya	344	343	687
Lampoh Tarom	270	265	535

Lanjutan Tabel/*Continued Table 3.1*

Desa/Kelurahan <i>Village/Kelurahan</i>	Penduduk/ <i>Population</i>		
	Laki-Laki/ <i>Male</i>	Perempuan/ <i>Female</i>	Jumlah/ <i>Total</i>
(1)	(2)	(3)	(4)
Aron	110	99	209
Lam Roh	66	67	133
Bak Buloh	121	121	242
Lam Raya	289	307	596
Tumpok Lampoh	162	189	351
Lambunot Tanoh	116	99	215
Lambunot Paya	205	202	407
Lamteube Mon Ara	107	117	224
Lamteube Geupula	174	167	341
Lam Alu Cut	294	284	578
Lam Sabang	395	391	786
Lam Alu Raya	217	226	443
Leupung Ulee Alue	170	154	324
Leupung Mesjid	138	142	280
Cot Lamme	175	200	375
Kuta Baro	14 129	14 326	28 455

Lanjutan Tabel/Continued Table 3.1

Desa/Kelurahan Village/Kelurahan	Persentase Penduduk Percentage of Total Population	Kepadatan Penduduk (per km²) Population Density per sq.km	Rasio Jenis Kelamin Penduduk Population Sex Ratio
(1)	(5)	(6)	(7)
Gue	2.62	1 774	103
Babah Jurong	4.76	1 574	100
Lambro Deyah	1.61	1 700	87
Lam Baed	3.65	1 366	101
Krueng Anoi	3.38	2 049	103
Cot Masam	1.47	1 132	96
Cot Mancang	2.06	416	90
Bueng Bakjok	2.76	491	91
Cot Beut	2.11	151	94
Ujong Blang	2.52	162	108
Seupeu	3.06	1 780	97
Lam Neuheun	1.73	712	100
Lam Puuk	1.19	1 478	98
Lambro Bileu	4.74	5 192	100
Lampoh Keude	2.21	1 430	97
Cot Peutano	1.97	1 244	98

Lanjutan Tabel/*Continued Table 3.1*

Desa/Kelurahan Village/Kelurahan	Persentase Penduduk Percentage of Total Population	Kepadatan Penduduk (per km²) Population Density per sq.km	Rasio Jenis Kelamin Penduduk Population Sex Ratio
(1)	(5)	(6)	(7)
Cot Cut	3.75	635	106
Lam Glumpang	1.24	1 686	95
Meunasah Bak Trieng	1.29	1 082	99
Lam Asan	2.43	4 943	108
Lamceu	4.24	1 454	100
Cot Preh	3.56	258	100
Puuk	1.95	73	103
Lam Seunong	1.88	469	97
Lam Trieng	1.91	617	94
Beurangong	1.67	1 218	100
Rabeu	2.10	341	88
Deyah	2.33	562	93
Cucum	3.40	1 898	96
Cot Yang	2.76	2 119	96
Cot Raya	2.41	1 561	100
Lampoh Tarom	1.88	3 821	102

Lanjutan Tabel/Continued Table 3.1

Desa/Kelurahan Village/Kelurahan	Persentase Penduduk Percentage of Total Population	Kepadatan Penduduk (per km ²) Population Density per sq.km	Rasio Jenis Kelamin Penduduk Population Sex Ratio
(1)	(5)	(6)	(7)
Aron	0.73	550	111
Lam Roh	0.47	665	99
Bak Buloh	0.85	1 729	100
Lam Raya	2.09	116	94
Tumpok Lampoh	1.23	1 950	86
Lambunot Tanoh	0.76	58	117
Lambunot Paya	1.43	100	101
Lamteube Mon Ara	0.79	747	91
Lamteube Geupula	1.20	2 623	104
Lam Alu Cut	2.03	1 051	104
Lam Sabang	2.76	2 620	101
Lam Alu Raya	1.56	1 429	96
Leupung Ulee Alue	1.14	1 409	110
Leupung Mesjid	0.98	262	97
Cot Lamme	1.32	66	88
Kuta Baro	100	466	99

Catatan/Note: -

Sumber/Source: Dinas Penduduk Dan Catatan Sipil Kab. Aceh Besar

Tabel 3.2
Table

Jumlah Penduduk Menurut Kelompok Umur dan Jenis Kelamin di Kecamatan Kuta Baro, 2023
Population by Age Groups and Sex in Kuta Baro District, 2023

Kelompok Umur Age Groups	Jenis Kelamin/Sex		
	Laki-Laki Male	Perempuan Female	Jumlah Total
(1)	(2)	(3)	(4)
0 - 4	1 256	1 206	2 462
5 - 9	1 390	1 340	2 730
10- 14	1 315	1 284	2 599
15 - 19	1 014	962	1 976
20 - 24	1 081	1 092	2 173
25 - 29	1 170	1 190	2 360
30 - 34	1 099	1 179	2 278
35 - 39	1 128	1 155	2 283
40 - 44	1 154	1 080	2 234
45 - 49	929	880	1 809
50 - 54	815	776	1 591
55 - 59	625	658	1 283
60-64	439	451	890
65-69	266	319	585
70-74	192	272	464
74+	256	482	738
Kuta Baro	14 129	14 326	28 455

Catatan/Note: -

Sumber/Source: Dinas Penduduk Dan Catatan Sipil Kab. Aceh Besar



BAB 4

SOSIAL DAN KESEJAHTERAAN RAKYAT *SOCIAL AND WELFARE*

PENJELASAN TEKNIS

1. Jalur Pendidikan di Indonesia terdiri atas 1) pendidikan formal, 2) pendidikan nonformal, dan 3) pendidikan informal yang ketiganya dapat saling melengkapi dan memperkaya (Undang-Undang No. 20 Tahun 2013 tentang Sistem Pendidikan Nasional).
2. Jenjang Pendidikan Formal terdiri atas pendidikan dasar, pendidikan menengah, dan pendidikan tinggi. Jenis pendidikan yang diajarkan mencakup pendidikan umum, kejuruan, akademik, profesi, vokasi, keagamaan, dan khusus.
 - a. Pendidikan Dasar berbentuk Sekolah Dasar (SD) dan Madrasah Ibtidaiyah (MI) atau bentuk lain yang sederajat serta Sekolah Menengah Pertama (SMP) dan Madrasah Tsanawiyah (MTs), atau bentuk lain yang sederajat.
 - b. Pendidikan Menengah berbentuk Sekolah Menengah Atas (SMA), Madrasah Aliyah (MA), Sekolah Menengah Kejuruan (SMK), dan Madrasah Aliyah Kejuruan (MAK), atau bentuk lain yang sederajat.
3. c. Pendidikan Tinggi merupakan jenjang pendidikan setelah pendidikan menengah yang mencakup program pendidikan

TECHNICAL NOTES

1. *Education pathways in Indonesia consist of 1) formal education, 2) non-formal education, and 3) informal education, all of which can complement and enrich each other (Law No. 20 of 2013 on the National Education System).*
2. *Formal education consists of primary education, secondary education and higher education. Types of education include general, vocational, academic, professional, vocational, religious and special education.*
 - a. *Basic education takes the form of primary schools (SD) and madrasah ibtidaiyah (MI) or other equivalent forms as well as junior high schools (SMP) and madrasah tsanawiyah (MTs), or other equivalent forms.*
 - b. *Secondary education is in the form of Senior High Schools (SMA), Madrasah Aliyah (MA), Vocational High Schools (SMK), and Madrasah Aliyah Kejuruan (MAK), or other equivalent forms.*
 - c. *Higher Education is the level of education after secondary education which includes diploma, bachelor, master, specialist, and*

diploma, sarjana, magister, spesialis, dan doktor yang diselenggarakan oleh perguruan tinggi. Perguruan tinggi dapat berbentuk akademi, politeknik, sekolah tinggi, institut, atau universitas.

4. Puskesmas (Pusat Kesehatan Masyarakat) adalah unit pelaksana teknis dinas kesehatan kabupaten/kota yang mempunyai fungsi utama sebagai penyelenggara pelayanan kesehatan tingkat pertama. Wilayah kerja puskesmas maksimal adalah satu kecamatan dan untuk dapat menjangkau wilayah kerjanya, puskesmas mempunyai jaringan pelayanan yang meliputi unit Puskesmas Pembantu (Pustu), unit Puskesmas Keliling (Puskel), dan unit bidan desa/komunitas (Peraturan Menteri Kesehatan RI No. 75 Tahun 2014 Tentang Pusat Kesehatan Masyarakat).
5. Bencana Alam adalah peristiwa atau serangkaian peristiwa yang mengancam dan mengganggu kehidupan masyarakat yang disebabkan oleh faktor alam antara lain berupa gempa bumi, tsunami, gunung meletus, banjir, kekeringan, angin topan, dan tanah longsor sehingga mengakibatkan kerugian materi maupun non-materi.

doctoral education programs organized by universities. Higher education can take the form of an academy, polytechnic, high school, institute, or university.

3. *Puskesmas (Community Health Center) is a technical implementation unit of the district/city health office that has the main function as a first-level health service provider. The maximum working area of the puskesmas is one sub-district and to be able to reach its working area, the puskesmas has a service network that includes the Puskesmas Pembantu (Pustu) unit, the Mobile Puskesmas (Puskel) unit, and the village/community midwife unit (Regulation of the Minister of Health of the Republic of Indonesia No. 75 of 2014 concerning Community Health Centers).*
4. *Natural Disasters are events or a series of events that threaten and disrupt people's lives caused by natural factors, including earthquakes, tsunamis, volcanic eruptions, floods, droughts, hurricanes, and landslides, resulting in material and non-material losses.*

ULASAN

Berdasarkan jumlah jenjang Pendidikan di sekolah umum negeri dan swasta yang terdapat di Kecamatan Kuta Baro. Tahun 2023, sebanyak 14 gedung sekolah SD sederajat, 9 gedung sekolah SMP sederajat, 8 gedung sekolah SMA sederajat. Sementara itu, gedung untuk TK sederajat yaitu, 15 gedung sekolah. Jumlah Gedung sekolah tahun ajaran 2023/2024 mengalami peningkatan dibandingkan tahun ajaran sebelumnya.

Jika melihat jumlah guru dan murid berdasarkan tingkat pendidikan, rasio jumlah murid terhadap guru sudah memenuhi standar ideal berdasarkan PP No.74 Tahun 2008 Pasal 17. Untuk TK, RA, MI, MTs, MA, dan SMK rasio idealnya 1:15 (1 guru untuk 15 Murid). Sementara itu, untuk SD, SMP, dan SMA rasio idealnya 1:20 (1 guru untuk 20 murid).

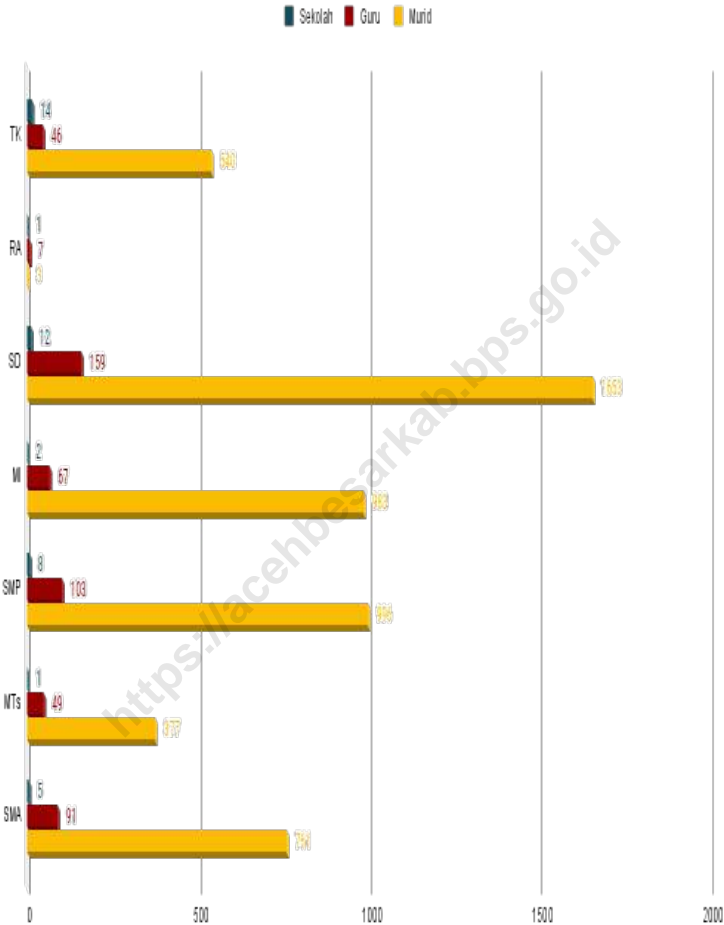
Berdasarkan jumlah sarana kesehatan, di Kecamatan Kuta Baro terdapat 1 puskesmas dengan rawat inap dan 1 apotek. Selanjutnya, berdasarkan sarana peribadatan, terdapat 47 mushola dan 3 mesjid yang berada di Kecamatan Kuta Baro.

DESCRIPTION

Based on the number of levels of education in public and private schools in Kuta Baro District. In 2023, there will be 14 elementary and equivalent school buildings, 9 middle and equivalent school buildings, 8 high school and equivalent school buildings. Meanwhile, the buildings for Kindergarten and the equivalent are 15 school buildings. The number of school buildings for the 2023/2024 academic year has increased compared to the previous academic year.

If you look at the number of teachers and students based on education level, the ratio of students to teachers has met the ideal standard based on PP No. 74 of 2008 Article 17. For TK, RA, MI, MTs, MA and Vocational Schools, the ideal ratio is 1:15 (1 teacher for 15 students). Meanwhile, for elementary, middle and high schools, the ideal ratio is 1:20 (1 teacher for 20 students).

Based on the number of health facilities, in Kuta Baro District there is 1 health center with inpatient care and 1 pharmacy. Furthermore, based on worship facilities, there are 47 prayer rooms and 3 mosques in Kuta Baro District.

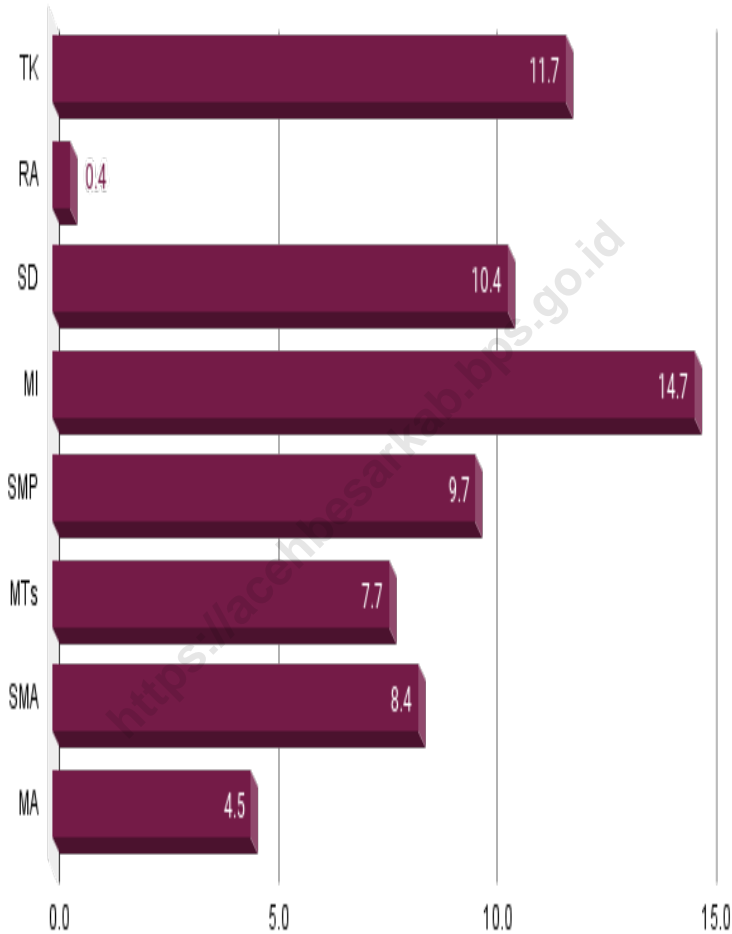


Sumber/Source : ¹ Kementerian Pendidikan, Kebudayaan, Riset, dan Teknologi, Sistem Data Pokok Pendidikan, data semester genap/Ministry of Education, Culture, Research, and Technology, Basic Education Data System, even semester report data

² Kementerian Agama, EMIS, data semester genap/Ministry of Religious Affairs, EMIS, genap semester report data

Gambar 4.1.1
Figures

Jumlah Sekolah, Guru, dan Murid Menurut Tingkat Pendidikan di Kecamatan Kuta Baro, 2023/2024
Number of Schools, Teachers, and Pupils by Educational Level in Kuta Baro District, 2023/2024



Sumber/Source : ¹ Kementerian Pendidikan, Kebudayaan, Riset, dan Teknologi, Sistem Data Pokok Pendidikan, data semester genap/Ministry of Education, Culture, Research, and Technology, Basic Education Data System, even semester report data
² Kementerian Agama, EMIS, data semester genap/Ministry of Religious Affairs, EMIS, genap semester report data

Gambar 4.2
Figures

Rasio Murid terhadap Guru Berdasarkan Tingkat Pendidikan di Kecamatan Kuta Baro, 2023/2024
Student to Teacher Ratio by Education Level in Kuta Baro District, 2023/2024

4.1 PENDIDIKAN EDUCATION

Tabel 4.1.1 Banyaknya Desa¹/Kelurahan yang Memiliki Fasilitas Sekolah Menurut Tingkat Pendidikan di Kecamatan Kuta Baro, 2021–2023
Table *Number of Villages¹/Kelurahan Having Educational Facilities by Educational Level in Kuta Baro District, 2021–2023*

Tingkat Pendidikan Educational Level	2021 ²	2022 ³	2023 ³
(1)	(2)	(3)	(4)
Sekolah Dasar (SD) <i>Primary School</i>	10	12	12
Madrasah Ibtidaiyah (MI) <i>Madrasah Ibtidaiyah</i>	2	2	2
Sekolah Menengah Pertama (SMP) <i>Junior High School</i>	4	7	8
Madrasah Tsanawiyah (MTs) <i>Madrasah Tsanawiyah (MTs)</i>	1	1	1
Sekolah Menengah Atas (SMA) <i>Senior High School</i>	5	5	5
Sekolah Menengah Kejuruan (SMK) <i>Vocational High School</i>	-	-	-
Madrasah Aliyah (MA) <i>Madrasah Aliyah</i>	2	2	3
Akademi/Perguruan Tinggi <i>Academy/University</i>	1	1	1

Catatan/Note: ¹Desa pada tabel ini termasuk Unit Permukiman Transmigrasi (UPT) yang masih dibina oleh kementerian terkait/
Villages in this table include Transmigration Settlement Unit which is still fostered by the relevant ministries.

Sumber/Source: ²Badan Pusat Statistik, Pendataan Potensi Desa (Podes)/BPS-Statistics Indonesia, Village Potential Data Collecting

³...

Tabel 4.1.2 Jumlah Sekolah Menurut Tingkat Pendidikan di Kecamatan Kuta Baro, 2022/2023 dan 2023/2024
Table Number of Schools by Educational Level in Kuta Baro District, 2022/2023 and 2023/2024

Tingkat Pendidikan Educational Level	Negeri/Public		Swasta/Private		Jumlah/Total	
	2022/2023	2023/2024	2022/2023	2023/2024	2022/2023	2023/2024
(1)	(2)	(3)	(4)	(5)	(6)	(7)
Taman Kanak-Kanak (TK) ¹ /Kindergarten ¹	1	1	12	13	13	14
Raudatul Athfal (RA) ² Raudatul Athfal (RA) ²	5	1	-	-	5	1
Sekolah Dasar (SD) ¹ Elementary Schools ¹	11	12	1	-	12	12
Madrasah Ibtidaiyah (MI) ² /Madrasah Ibtidaiyah (MI) ²	2	2	-	-	2	2
Sekolah Menengah Pertama (SMP) ¹ /Junior High Schools ¹	2	2	5	6	7	8
Madrasah Tsanawiyah (MTs) ² /Madrasah Tsanawiyah (MTs) ²	1	1	-	-	1	1
Sekolah Menengah Atas (SMA) ¹ /Senior High Schools ¹	2	2	3	3	5	5
Sekolah Menengah Kejuruan (SMK) ¹ Vocational High Schools ¹	-	-	-	-	-	-
Madrasah Aliyah (MA) ² Madrasah Aliyah (MA) ²	1	1	2	2	3	3

Catatan/Note: ³ Seluruh Raudatul Athfal (RA) berstatus swasta/All Raudatul Athfal (RA) are private

Sumber/Source: ¹ Kementerian Pendidikan, Kebudayaan, Riset, dan Teknologi, Sistem Data Pokok Pendidikan, data semester genap/ Ministry of Education, Culture, Research, and Technology, Basic Education Data System, even semester report data

² Kementerian Agama, EMIS, data semester genap/Ministry of Religious Affairs, EMIS, genap semester report data

Tabel 4.1.3
Table

Jumlah Guru Menurut Tingkat Pendidikan di Kecamatan Kuta Baro, 2022/2023 dan 2023/2024
Number of Teachers by Educational Level in Kuta Baro District, 2022/2023 and 2023/2024

Tingkat Pendidikan Educational Level	Negeri/Public		Swasta/Private		Jumlah/Total	
	2022/2023	2023/2024	2022/2023	2023/2024	2022/2023	2023/2024
(1)	(2)	(3)	(4)	(5)	(6)	(7)
Taman Kanak-Kanak (TK) ¹ /Kindergarten ¹	3	3	58	43	61	46
Raudatul Athfal (RA) ² Raudatul Athfal (RA) ²	7	7	-	-	7	7
Sekolah Dasar (SD) ^{1,3} Elementary Schools ^{1,3}	156	159	8	-	164	159
Madrasah Ibtidaiyah (MI) ² /Madrasah Ibtidaiyah (MI) ²	67	67	-	-	67	67
Sekolah Menengah Pertama (SMP) ^{1,3} Junior High Schools ^{1,3}	38	36	61	67	99	103
Madrasah Tsanawiyah (MTs) ² /Madrasah Tsanawiyah (MTs) ²	39	49	-	-	39	49
Sekolah Menengah Atas (SMA) ^{1,3} /Senior High Schools ^{1,3}	44	45	43	46	87	91
Sekolah Menengah Kejuruan (SMK) ^{1,3} Vocational High Schools ^{1,3}	-	-	-	-	-	-
Madrasah Aliyah (MA) ² Madrasah Aliyah (MA) ²	34	39	27	38	61	77

Catatan/Note: ³ Jumlah guru termasuk kepala sekolah dan guru/The total of teachers including headmaster and teacher.

Sumber/Source: ¹ Kementerian Pendidikan, Kebudayaan, Riset, dan Teknologi, Sistem Data Pokok Pendidikan, data semester genap/ Ministry of Education, Culture, Research, and Technology, Basic Education Data System, even semester report data

² Kementerian Agama, EMIS, data semester genap/Ministry of Religious Affairs, EMIS, even semester report data

Tabel 4.1.4 Jumlah Murid Menurut Tingkat Pendidikan di Kecamatan Kuta Baro, 2022/2023 dan 2023/2024
Table Number of Pupils by Educational Level in Kuta Baro District, 2022/2023 and 2023/2024

Tingkat Pendidikan Educational Level	Negeri/Public		Swasta/Private		Jumlah/Total	
	2022/2023	2023/2024	2022/2023	2023/2024	2022/2023	2023/2024
(1)	(2)	(3)	(4)	(5)	(6)	(7)
Taman Kanak-Kanak (TK) ¹ /Kindergarten ¹	20	21	483	519	503	540
Raudatul Athfal (RA) ² Raudatul Athfal (RA) ²	3	3	-	-	3	3
Sekolah Dasar (SD) ¹ Elementary Schools ¹	1 489	1 653	158	-	1 647	1 653
Madrasah Ibtidaiyah (MI) ² /Madrasah Ibtidaiyah (MI) ²	952	983	-	-	952	983
Sekolah Menengah Pertama (SMP) ¹ /Junior High Schools ¹	267	291	804	705	1 071	996
Madrasah Tsanawiyah (MTs) ² /Madrasah Tsanawiyah (MTs) ²	381	377	-	-	381	377
Sekolah Menengah Atas (SMA) ¹ /Senior High Schools ¹	208	237	534	524	742	761
Sekolah Menengah Kejuruan (SMK) ¹ Vocational High Schools ¹	-	-	-	-	-	-
Madrasah Aliyah (MA) ² Madrasah Aliyah (MA) ²	224	221	118	129	342	350

Catatan/Note: ...

Sumber/Source: ¹ Kementerian Pendidikan, Kebudayaan, Riset, dan Teknologi, Sistem Data Pokok Pendidikan, data semester genap/ Ministry of Education, Culture, Research, and Technology, Basic Education Data System, even semester report data

² Kementerian Agama, EMIS, data semester genap/Ministry of Religious Affairs, EMIS, even semester report data

4.2 KESEHATAN HEALTH

Tabel 4.2.1 Banyaknya Desa¹/Kelurahan yang Memiliki Sarana Kesehatan Menurut Jenis Sarana Kesehatan di Kecamatan Kuta Baro, 2021–2023
Table *Number of Villages¹/Kelurahan Health Facilities by Type of Health Facilities in Kuta Baro District, 2021–2023*

Jenis Sarana Kesehatan <i>Type of Health Facilities</i>	2021 ²	2022 ³	2023 ³
(1)	(2)	(3)	(4)
Rumah Sakit <i>Hospital</i>	-	-	-
Rumah Sakit Bersalin <i>Maternity Hospital</i>	-	-	-
Poliklinik/Balai Pengobatan <i>Polyclinic</i>	-	-	-
Puskesmas Rawat Inap <i>Public Health Center with Inpatient Care</i>	1	-	-
Puskesmas Tanpa Rawat Inap <i>Public Health Center without Inpatient Care</i>	-	-	-
Apotek <i>Pharmacy</i>	5	-	-

Catatan/Note: 2022 dan 2023 Tidak dilakukan Pendataan PODES

Sumber/Source: BPS, Pendataan Potensi Desa (Podes) 2021/BPS-Statistics Indonesia, Village Potential Data Collecting

Tabel 4.2.2 Banyaknya Warga Penderita Kekurangan Gizi Menurut Desa/Kelurahan di Kecamatan Kuta Baro, 2021
Table *Number of People with Malnutrition by Villages/Kelurahan in Kuta Baro District, 2021*

Desa/Kelurahan Village/Kelurahan	2021
(1)	(2)
Gue	-
Babah Jurong	-
Lambro Deyah	-
Lam Baed	-
Krueng Anoi	-
Cot Masam	-
Cot Mancang	-
Bueng Bakjok	-
Cot Beut	-
Ujong Blang	-
Seupeu	-
Lam Neuheun	-
Lam Puuk	-
Lambro Bileu	-
Lampoh Keude	-
Cot Peutano	-

Lanjutan Tabel/*Continued Table* 4.2.2

Desa/Kelurahan Village/Kelurahan	2021
(1)	(2)
Cot Cut	-
Lam Glumpang	-
Meunasah Bak Trieng	1
Lam Asan	-
Lamceu	-
Cot Preh	-
Puuk	-
Lam Seunong	-
Lam Trieng	-
Beurangong	-
Rabeu	-
Deyah	-
Cucum	-
Cot Yang	-
Cot Raya	-
Lampoh Tarom	-

Lanjutan Tabel/*Continued Table* 4.2.2

Desa/Kelurahan Village/Kelurahan	2021
(1)	(2)
Aron	-
Lam Roh	-
Bak Buloh	-
Lam Raya	-
Tumpok Lampoh	-
Lambunot Tanoh	-
Lambunot Paya	-
Lamteube Mon Ara	-
Lamteube Geupula	-
Lam Alu Cut	-
Lam Sabang	-
Lam Alu Raya	-
Leupung Ulee Alue	-
Leupung Mesjid	-
Cot Lamme	-
Kuta Baro	1

Catatan/*Note*: 2023 Tidak dilakukan Pendataan PODES

Sumber/*Source*: BPS, Pendataan Potensi Desa (Podes) 2021/BPS-Statistics Indonesia, Village Potential Data Collecting

4.3 PERUMAHAN DAN LINGKUNGAN HOUSING AND ENVIRONMENT

Tabel 4.3.1 Banyaknya Desa¹/Kelurahan Menurut Sumber Air Minum Sebagian Besar Keluarga di Kecamatan Kuta Baru, 2021–2023
Number of Villages¹/Kelurahan by Drinking Water Source of Majority Family in Kuta Baru District, 2021–2023

Sumber Air Minum Source of Drinking Water	2021 ²	2022 ³	2023 ³
(1)	(2)	(3)	(4)
Air Kemasan Bermerk/Branded Bottled Water	-	-	-
Air Isi Ulang/Refil Water	40	-	-
Leding Dengan Meteran/Metered Piped Water	-	-	-
Leding Tanpa Meteran/Non Metered Piped Water	-	-	-
Sumur Bor atau Pompa/Artesian Well or Pumped Water	4	-	-
Sumur/Well	3	-	-
Mata Air/Spring	-	-	-
Sungai/Danau/Kolam/ Waduk/Situ/ Embung/Bendungan/River/Lake/Pond/ Reservoir/Dam	-	-	-
Air Hujan/Rainwater	-	-	-
Lainnya/Others	-	-	-

Catatan/Note: 2022 dan 2023 Tidak dilakukan Pendataan PODES

Sumber/Source: BPS, Pendataan Potensi Desa (Podes) 2021/BPS-Statistics Indonesia, Village Potential Data Collecting

Tabel 4.3.2 Banyaknya Keluarga Menurut Desa/Kelurahan dan Jenis Pengguna Listrik di Kecamatan Kuta Baro, 2021
Table *Number of Family by Villages/Kelurahan and Type of Electricity Consumer in Kuta Baro District, 2021*

Desa/Kelurahan <i>Village/Kelurahan</i>	Pengguna Listrik <i>Electricity Consumer</i>			Bukan Pengguna Listrik <i>Not Electricity Consumer</i>
	PLN <i>State Electricity Company</i>	Non-PLN <i>Non-State Electricity Company</i>	Jumlah <i>Total</i>	
(1)	(2)	(3)	(4)	(5)
Gue	88	-	88	-
Babah Jurong	149	-	149	-
Lambro Deyah	75	-	75	-
Lam Baed	132	-	132	-
Krueng Anoi	221	-	221	-
Cot Masam	203	-	203	-
Cot Mancang	106	-	106	-
Bueng Bakjok	257	-	257	-
Cot Beut	183	-	183	-
Ujong Blang	200	-	200	-
Seupeu	114	-	114	-
Lam Neuheun	148	-	148	-
Lam Puuk	168	-	168	-
Lambro Bileu	204	-	204	-
Lampoh Keude	309	-	309	-
Cot Peutano	88	-	88	-

Lanjutan Tabel/*Continued Table 4.3.2*

Desa/Kelurahan <i>Village/Kelurahan</i>	Pegguna Listrik <i>Electricity Consumer</i>			Bukan Pegguna Listrik <i>Not Electricity Consumer</i>
	PLN <i>State Electricity Company</i>	Non-PLN <i>Non-State Electricity Company</i>	Jumlah <i>Total</i>	
(1)	(2)	(3)	(4)	(5)
Cot Cut	149	-	149	-
Lam Glumpang	75	-	75	-
Meunasah Bak Trieng	132	-	132	-
Lam Asan	221	-	221	-
Lamceu	203	-	203	-
Cot Preh	106	-	106	-
Puuk	257	-	257	-
Lam Seunong	183	-	183	-
Lam Trieng	200	-	200	-
Beurangong	114	-	114	-
Rabeu	148	-	148	-
Deyah	168	-	168	-
Cucum	204	-	204	-
Cot Yang	309	-	309	-
Cot Raya	88	-	88	-
Lampoh Tarom	149	-	149	-

Lanjutan Tabel/*Continued Table 4.3.2*

Desa/Kelurahan <i>Village/Kelurahan</i>	Pegguna Listrik <i>Electricity Consumer</i>			Bukan Pegguna Listrik <i>Not Electricity Consumer</i>
	PLN <i>State Electricity Company</i>	Non-PLN <i>Non-State Electricity Company</i>	Jumlah <i>Total</i>	
(1)	(2)	(3)	(4)	(5)
Aron	75	-	75	-
Lam Roh	132	-	132	-
Bak Buloh	221	-	221	-
Lam Raya	203	-	203	-
Tumpok Lampoh	106	-	106	-
Lambunot Tanoh	257	-	257	-
Lambunot Paya	183	-	183	-
Lamteube Mon Ara	200	-	200	-
Lamteubee	114	-	114	-
Geupula				
Lam Alu Cut	148	-	148	-
Lam Sabang	168	-	168	-
Lam Alu Raya	204	-	204	-
Leupung Ulee Alue	309	-	309	-
Leupung Mesjid	182	-	182	-
Cot Lamme	538	-	538	-
Kuta Baro	6.805	-	6.805	-

Catatan/*Note*: 2023 Tidak dilakukan Pendataan PODES

Sumber/*Source*: BPS, Pendataan Potensi Desa (Podes) 2021/BPS-Statistics Indonesia, Village Potential Data Collecting

Tabel 4.3.3
Table

Banyaknya Desa¹/Kelurahan Menurut Sumber Penerangan Jalan Utama Desa/Kelurahan di Kecamatan Kuta Baro, 2021–2023
Number of Villages¹/Kelurahan by Source of Villages/Kelurahan's Main Street Illumination in Kuta Baro District, 2021–2023

Sumber Penerangan Jalan Utama <i>Source of Main Street Illumination</i>	2021 ²	2022 ³	2023 ³
(1)	(2)	(3)	(4)
Listrik Pemerintah/ <i>State Electricity</i>	47	-	-
Listrik Non-Pemerintah/ <i>Non-State Electricity</i>	-	-	-
Non Listrik/ <i>Non-Electric</i>	-	-	-

Catatan/*Note*: 2022 dan 2023 Tidak dilakukan Pendataan PODES

Sumber/*Source*: BPS, Pendataan Potensi Desa (Podes) 2021/BPS-Statistics Indonesia, Village Potential Data Collecting

Tabel
Table 4.3.4

Banyaknya Desa¹/Kelurahan Menurut Penggunaan Fasilitas Tempat Buang Air Besar Sebagian Besar Keluarga di Kecamatan Kuta Baro, 2021–2023
Number of Villages¹/Kelurahan by Toilet Facility Used by Majority Family in Kuta Baro District, 2021–2023

Fasilitas Tempat Buang Air Besar <i>Toilet Facility</i>	2021 ²	2022 ³	2023 ³
(1)	(2)	(3)	(4)
Jamban/Toilet	47	-	-
Sendiri/Private	47	-	-
Bersama/Shared	-	-	-
Umum/Public	-	-	-
Bukan Jamban/Non-Toilet	-	-	-
Jumlah/Total	47	-	-

Catatan/Note: 2022 dan 2023 Tidak dilakukan Pendataan PODES

Sumber/Source: BPS, Pendataan Potensi Desa (Podes) 2021/BPS-Statistics Indonesia, Village Potential Data Collecting

Tabel 4.3.5
Table

Banyaknya Desa/Kelurahan Menurut Jenis Bahan Bakar untuk Memasak yang Digunakan Sebagian Besar Keluarga di Kecamatan Kuta Baru, 2021
Number of Villages/Kelurahan by Type of Cooking Fuel Used by Majority Family in Kuta Baru District, 2021

Jenis Bahan Bakar untuk Memasak <i>Type of Cooking Fuel</i>	2021
(1)	(2)
Listrik/ <i>Electric</i>	-
Elpiji 5,5 kg/ <i>Blue Gas 5.5 kg-LPG</i>	-
Elpiji 12 kg/ <i>12 kg-LPG</i>	-
Elpiji 3 kg/ <i>3 kg-LPG</i>	47
Gas Kota/ <i>City Gas</i>	-
Biogas/ <i>Biogas</i>	-
Minyak Tanah/ <i>Kerosene</i>	-
Briket/ <i>Briquettes</i>	-
Arang/ <i>Charcoal</i>	-
Kayu Bakar/ <i>Firewood</i>	-
Lainnya/ <i>Others</i>	-
Jumlah/<i>Total</i>	47

Catatan/*Note*: 2023 Tidak dilakukan Pendataan PODES

Sumber/*Source*: BPS, Pendataan Potensi Desa (Podes) 2021/BPS-Statistics Indonesia, Village Potential Data Collecting

4.4 AGAMA DAN SOSIAL LAINNYA RELIGION AND OTHER SOCIAL AFFAIRS

Tabel 4.4.1 Jumlah Tempat Peribadatan Menurut Desa/Kelurahan di Kecamatan Kuta Baro, 2021
Table *Number of Worship Places by Villages/Kelurahan in Kuta Baro District, 2021*

Desa/Kelurahan Village/Kelurahan	Masjid Mosque	Mushola Pray Room	Gereja Protestan Protestant Church	Gereja Katholik Catholic Church	Pura Temple	Vihara
(1)	(2)	(3)	(4)	(5)	(6)	(7)
Gue	-	1	-	-	-	-
Babah Jurong	-	1	-	-	-	-
Lambro Deyah	-	1	-	-	-	-
Lam Baed	-	1	-	-	-	-
Krueng Anoi	-	1	-	-	-	-
Cot Masam	-	1	-	-	-	-
Cot Mancang	-	1	-	-	-	-
Bueng Bakjok	1	1	-	-	-	-
Cot Beut	-	1	-	-	-	-
Ujong Blang	-	1	-	-	-	-
Seupeu	-	1	-	-	-	-
Lam Neuheun	-	1	-	-	-	-
Lam Puuk	-	1	-	-	-	-
Lambro Bileu	-	1	-	-	-	-
Lampoh Keude	1	1	-	-	-	-
Cot Peutano	-	1	-	-	-	-

Lanjutan Tabel/*Continued Table* 4.4.1

Desa/Kelurahan Village/Kelurahan	Masjid Mosque	Mushola Pray Room	Gereja Protestan Protestant Church	Gereja Katholik Catholic Church	Pura Temple	Vihara
(1)	(2)	(3)	(4)	(5)	(6)	(7)
Cot Cut	-	1	-	-	-	-
Lam Glumpang	-	1	-	-	-	-
Meunasah Bak Trieng	-	1	-	-	-	-
Lam Asan	-	1	-	-	-	-
Lamceu	-	1	-	-	-	-
Cot Preh	-	1	-	-	-	-
Puuk	-	1	-	-	-	-
Lam Seunong	-	1	-	-	-	-
Lam Trieng	-	1	-	-	-	-
Beurangong	-	1	-	-	-	-
Rabeu	-	1	-	-	-	-
Deyah	1	1	-	-	-	-
Cucum	-	1	-	-	-	-
Cot Yang	-	1	-	-	-	-
Cot Raya	-	1	-	-	-	-
Lampoh Tarom	-	1	-	-	-	-

Lanjutan Tabel/*Continued Table* 4.4.1

Desa/Kelurahan Village/Kelurahan	Masjid Mosque	Mushola Pray Room	Gereja Protestan Protestant Church	Gereja Katholik Catholic Church	Pura Temple	Vihara
(1)	(2)	(3)	(4)	(5)	(6)	(7)
Aron	-	1	-	-	-	-
Lam Roh	1	1	-	-	-	-
Bak Buloh	-	1	-	-	-	-
Lam Raya	-	1	-	-	-	-
Tumpok Lampoh	-	1	-	-	-	-
Lambunot Tanoh	-	1	-	-	-	-
Lambunot Paya	-	1	-	-	-	-
Lamteube Mon Ara	-	1	-	-	-	-
Lamteubee Geupula	-	1	-	-	-	-
Lam Alu Cut	1	1	-	-	-	-
Lam Sabang	-	1	-	-	-	-
Lam Alu Raya	-	1	-	-	-	-
Leupung Ulee Alue	-	1	-	-	-	-
Leupung Mesjid	-	1	-	-	-	-
Cot Lamme	-	1	-	-	-	-
Kuta Baro	3	47	-	-	-	-

Catatan/Note: 2023 Tidak dilakukan Pendataan PODES

Sumber/Source: BPS, Pendataan Potensi Desa (Podes) 2021/BPS-Statistics Indonesia, Village Potential Data Collecting

Tabel 4.4.2
Table

**Banyaknya Kejadian Bencana Alam Menurut Desa/
Kelurahan dan Jenis Bencana Alam di Kecamatan Kuta
Baro, 2021**

***Number of Natural Disaster Events by Villages/Kelurahan
and Type of Natural Disaster in Kuta Baro District, 2021***

Desa/Kelurahan <i>Village/Kelurahan</i>	Gempa Bumi <i>Earthquake</i>	Tsunami <i>Tsunami</i>	Gunung Meletus <i>Volcanic Eruption</i>	Tanah Longsor <i>Landslide</i>
(1)	(2)	(3)	(4)	(5)
Gue	-	-	-	-
Babah Jurong	-	-	-	-
Lambro Deyah	-	-	-	-
Lam Baed	-	-	-	-
Krueng Anoi	-	-	-	-
Cot Masam	-	-	-	-
Cot Mancang	-	-	-	-
Bueng Bakjok	-	-	-	-
Cot Beut	-	-	-	-
Ujong Blang	-	-	-	-
Seupeu	-	-	-	-
Lam Neuheun	-	-	-	-
Lam Puuk	-	-	-	-
Lambro Bileu	-	-	-	-
Lampoh Keude	-	-	-	-
Cot Peutano	-	-	-	-

Lanjutan Tabel/*Continued Table 4.4.2*

Desa/Kelurahan Village/Kelurahan	Gempa Bumi Earthquake	Tsunami Tsunami	Gunung Meletus Volcanic Eruption	Tanah Longsor Landslide
(1)	(2)	(3)	(4)	(5)
Cot Cut	-	-	-	-
Lam Glumpang	-	-	-	-
Meunasah Bak Trieng	-	-	-	-
Lam Asan	-	-	-	-
Lamceu	-	-	-	-
Cot Preh	-	-	-	-
Puuk	-	-	-	-
Lam Seunong	-	-	-	-
Lam Trieng	-	-	-	-
Beurangong	-	-	-	-
Rabeu	-	-	-	-
Deyah	-	-	-	-
Cucum	-	-	-	-
Cot Yang	-	-	-	-
Cot Raya	-	-	-	-
Lampoh Tarom	-	-	-	-

Lanjutan Tabel/*Continued Table 4.4.2*

Desa/Kelurahan Village/Kelurahan	Gempa Bumi Earthquake	Tsunami Tsunami	Gunung Meletus Volcanic Eruption	Tanah Longsor Landslide
(1)	(2)	(3)	(4)	(5)
Aron	-	-	-	-
Lam Roh	-	-	-	-
Bak Buloh	-	-	-	-
Lam Raya	-	-	-	-
Tumpok Lampoh	-	-	-	-
Lambunot Tanoh	-	-	-	-
Lambunot Paya	-	-	-	-
Lamteube Mon Ara	-	-	-	-
Lamteubee Geupula	-	-	-	-
Lam Alu Cut	-	-	-	-
Lam Sabang	-	-	-	-
Lam Alu Raya	-	-	-	-
Leupung Ulee Alue	-	-	-	-
Leupung Mesjid	-	-	-	-
Cot Lamme	-	-	-	-
Kuta Baro	-	-	-	-

Lanjutan Tabel/*Continued Table* 4.4.2

Desa/Kelurahan Village/Kelurahan	Banjir Floods	Banjir Bandang Flash Floods	Kekeringan Drought	Kebakaran Hutan dan Lahan Forest and Land Fires
(1)	(6)	(7)	(8)	(9)
Gue	-	-	-	-
Babah Jurong	-	-	-	-
Lambro Deyah	-	-	-	-
Lam Baed	-	-	-	-
Krueng Anoi	-	-	-	-
Cot Masam	-	-	-	-
Cot Mancang	-	-	-	-
Bueng Bakjok	-	-	-	-
Cot Beut	-	-	-	-
Ujong Blang	-	-	-	-
Seupeu	-	-	-	-
Lam Neuheun	-	-	-	-
Lam Puuk	-	-	-	-
Lambro Bileu	-	-	-	-
Lampoh Keude	-	-	-	-
Cot Peutano	-	-	-	-

Lanjutan Tabel/*Continued Table* 4.4.2

Desa/Kelurahan Village/Kelurahan	Banjir Floods	Banjir Bandang Flash Floods	Kekeringan Drought	Kebakaran Hutan dan Lahan Forest and Land Fires
(1)	(6)	(7)	(8)	(9)
Cot Cut	-	-	-	-
Lam Glumpang	-	-	-	-
Meunasah Bak Trieng	-	-	-	-
Lam Asan	-	-	-	-
Lamceu	-	-	-	-
Cot Preh	-	-	-	-
Puuk	-	-	-	-
Lam Seunong	-	-	-	-
Lam Trieng	-	-	-	-
Beurangong	-	-	-	-
Rabeu	-	-	-	-
Deyah	-	-	-	-
Cucum	-	-	-	-
Cot Yang	-	-	-	-
Cot Raya	-	-	-	-
Lampoh Tarom	-	-	-	-

Lanjutan Tabel/*Continued Table* 4.4.2

Desa/Kelurahan Village/Kelurahan	Banjir Floods	Banjir Bandang Flash Floods	Kekeringan Drought	Kebakaran Hutan dan Lahan Forest and Land Fires
(1)	(6)	(7)	(8)	(9)
Aron	-	-	-	-
Lam Roh	-	-	-	-
Bak Buloh	-	-	-	-
Lam Raya	-	-	-	-
Tumpok Lampoh	-	-	-	-
Lambunot Tanoh	-	-	-	-
Lambunot Paya	-	-	-	-
Lamteube Mon Ara	-	-	-	-
Lamteubee Geupula	-	-	-	-
Lam Alu Cut	-	-	-	-
Lam Sabang	-	-	-	-
Lam Alu Raya	-	-	-	-
Leupung Ulee Alue	-	-	-	-
Leupung Mesjid	-	-	-	-
Cot Lamme	-	-	-	-
Kuta Baro	-	-	-	-

Lanjutan Tabel/*Continued Table* 4.4.2

Desa/Kelurahan Village/Kelurahan	Angin Puyuh/ Puting Beliung/ Topan Tornado/Typhoon	Gelombang Pasang Tidal Wave	Abrasi Abrasion
(1)	(10)	(11)	(12)
Gue	-	-	-
Babah Jurong	-	-	-
Lambro Deyah	-	-	-
Lam Baed	-	-	-
Krueng Anoi	-	-	-
Cot Masam	-	-	-
Cot Mancang	-	-	-
Buong Bakjok	-	-	-
Cot Beut	-	-	-
Ujong Blang	-	-	-
Seupeu	-	-	-
Lam Neuheun	-	-	-
Lam Puuk	-	-	-
Lambro Bileu	-	-	-
Lampoh Keude	-	-	-
Cot Peutano	-	-	-

Lanjutan Tabel/*Continued Table* 4.4.2

Desa/Kelurahan Village/Kelurahan	Angin Puyuh/ Puting Beliung/ Topan Tornado/Typhoon	Gelombang Pasang Tidal Wave	Abrasi Abrasion
(1)	(10)	(11)	(12)
Cot Cut	-	-	-
Lam Glumpang	-	-	-
Meunasah Bak Trieng	-	-	-
Lam Asan	-	-	-
Lamceu	-	-	-
Cot Preh	-	-	-
Puuk	-	-	-
Lam Seunong	-	-	-
Lam Trieng	-	-	-
Beurangong	-	-	-
Rabeu	-	-	-
Deyah	-	-	-
Cucum	-	-	-
Cot Yang	-	-	-
Cot Raya	-	-	-
Lampoh Tarom	-	-	-

Lanjutan Tabel/*Continued Table* 4.4.2

Desa/Kelurahan Village/Kelurahan	Angin Puyuh/ Puting Beliung/ Topan Tornado/Typhoon	Gelombang Pasang Tidal Wave	Abrasi Abrasion
(1)	(10)	(11)	(12)
Aron	-	-	-
Lam Roh	-	-	-
Bak Buloh	-	-	-
Lam Raya	-	-	-
Tumpok Lampoh	-	-	-
Lambunot Tanoh	-	-	-
Lambunot Paya	-	-	-
Lamteube Mon Ara	-	-	-
Lamteubee Geupula	-	-	-
Lam Alu Cut	-	-	-
Lam Sabang	-	-	-
Lam Alu Raya	-	-	-
Leupung Ulee Alue	-	-	-
Leupung Mesjid	-	-	-
Cot Lamme	-	-	-
Kuta Baro	-	-	-

Catatan/*Note*: 2022 Tidak dilakukan Pendataan PODES

Sumber/*Source*: BPS, Pendataan Potensi Desa (Podes) 2021/BPS-Statistics Indonesia, Village Potential Data Collecting

Tabel
Table 4.4.3

Banyaknya Korban Jiwa Akibat Bencana Alam Menurut Desa/Kelurahan dan Jenis Bencana Alam di Kecamatan Kuta Baro, 2023
**Number of Fatalities Due to Natural Disasters by Villages/
Kelurahan and Type of Natural Disaster in Kuta Baro District,
2023**

Desa/Kelurahan Village/Kelurahan	Gempa Bumi Earthquake	Tsunami Tsunami	Gunung Meletus Volcanic Eruption	Tanah Longsor Landslide
(1)	(2)	(3)	(4)	(5)
Gue	-	-	-	-
Babah Jurong	-	-	-	-
Lambro Deyah	-	-	-	-
Lam Baed	-	-	-	-
Krueng Anoi	-	-	-	-
Cot Masam	-	-	-	-
Cot Mancang	-	-	-	-
Bueng Bakjok	-	-	-	-
Cot Beut	-	-	-	-
Ujong Blang	-	-	-	-
Seupeu	-	-	-	-
Lam Neuheun	-	-	-	-
Lam Puuk	-	-	-	-
Lambro Bileu	-	-	-	-
Lampoh Keude	-	-	-	-
Cot Peutano	-	-	-	-

Lanjutan Tabel/*Continued Table* 4.4.3

Desa/Kelurahan Village/Kelurahan	Gempa Bumi Earthquake	Tsunami Tsunami	Gunung Meletus Volcanic Eruption	Tanah Longsor Landslide
(1)	(2)	(3)	(4)	(5)
Cot Cut	-	-	-	-
Lam Glumpang	-	-	-	-
Meunasah Bak Trieng	-	-	-	-
Lam Asan	-	-	-	-
Lamceu	-	-	-	-
Cot Preh	-	-	-	-
Puuk	-	-	-	-
Lam Seunong	-	-	-	-
Lam Trieng	-	-	-	-
Beurangong	-	-	-	-
Rabeu	-	-	-	-
Deyah	-	-	-	-
Cucum	-	-	-	-
Cot Yang	-	-	-	-
Cot Raya	-	-	-	-
Lampoh Tarom	-	-	-	-

Lanjutan Tabel/*Continued Table* 4.4.3

Desa/Kelurahan Village/Kelurahan	Gempa Bumi Earthquake	Tsunami Tsunami	Gunung Meletus Volcanic Eruption	Tanah Longsor Landslide
(1)	(2)	(3)	(4)	(5)
Aron	-	-	-	-
Lam Roh	-	-	-	-
Bak Buloh	-	-	-	-
Lam Raya	-	-	-	-
Tumpok Lampoh	-	-	-	-
Lambunot Tanoh	-	-	-	-
Lambunot Paya	-	-	-	-
Lamteube Mon Ara	-	-	-	-
Lamteubee Geupula	-	-	-	-
Lam Alu Cut	-	-	-	-
Lam Sabang	-	-	-	-
Lam Alu Raya	-	-	-	-
Leupung Ulee Alue	-	-	-	-
Leupung Mesjid	-	-	-	-
Cot Lamme	-	-	-	-
Kuta Baro	-	-	-	-

Lanjutan Tabel/*Continued Table 4.4.3*

Desa/Kelurahan Village/Kelurahan	Banjir Floods	Banjir Bandang Flash Floods	Kekeringan Drought	Kebakaran Hutan dan Lahan Forest and Land Fires
(1)	(6)	(7)	(8)	(9)
Gue	-	-	-	-
Babah Jurong	-	-	-	-
Lambro Deyah	-	-	-	-
Lam Baed	-	-	-	-
Krueng Anoi	-	-	-	-
Cot Masam	-	-	-	-
Cot Mancang	-	-	-	-
Bueng Bakjok	-	-	-	-
Cot Beut	-	-	-	-
Ujong Blang	-	-	-	-
Seupeu	-	-	-	-
Lam Neuheun	-	-	-	-
Lam Puuk	-	-	-	-
Lambro Bileu	-	-	-	-
Lampoh Keude	-	-	-	-
Cot Peutano	-	-	-	-

Lanjutan Tabel/*Continued Table 4.4.3*

Desa/Kelurahan Village/Kelurahan	Banjir Floods	Banjir Bandang Flash Floods	Kekeringan Drought	Kebakaran Hutan dan Lahan Forest and Land Fires
(1)	(6)	(7)	(8)	(9)
Cot Cut	-	-	-	-
Lam Glumpang	-	-	-	-
Meunasah Bak Trieng	-	-	-	-
Lam Asan	-	-	-	-
Lamceu	-	-	-	-
Cot Preh	-	-	-	-
Puuk	-	-	-	-
Lam Seunong	-	-	-	-
Lam Trieng	-	-	-	-
Beurangong	-	-	-	-
Rabeu	-	-	-	-
Deyah	-	-	-	-
Cucum	-	-	-	-
Cot Yang	-	-	-	-
Cot Raya	-	-	-	-
Lampoh Tarom	-	-	-	-

Lanjutan Tabel/*Continued Table* 4.4.3

Desa/Kelurahan Village/Kelurahan	Banjir Floods	Banjir Bandang Flash Floods	Kekeringan Drought	Kebakaran Hutan dan Lahan Forest and Land Fires
(1)	(6)	(7)	(8)	(9)
Aron	-	-	-	-
Lam Roh	-	-	-	-
Bak Buloh	-	-	-	-
Lam Raya	-	-	-	-
Tumpok Lampoh	-	-	-	-
Lambunot Tanoh	-	-	-	-
Lambunot Paya	-	-	-	-
Lamteube Mon Ara	-	-	-	-
Lamteubee Geupula	-	-	-	-
Lam Alu Cut	-	-	-	-
Lam Sabang	-	-	-	-
Lam Alu Raya	-	-	-	-
Leupung Ulee Alue	-	-	-	-
Leupung Mesjid	-	-	-	-
Cot Lamme	-	-	-	-
Kuta Baro	-	-	-	-

Lanjutan Tabel/*Continued Table* 4.4.3

Desa/Kelurahan Village/Kelurahan	Angin Puyuh/ Puting Beliung/ Topan Tornado/Typhoon	Gelombang Pasang Tidal Wave	Abrasi Abrasion
(1)	(10)	(11)	(12)
Gue	-	-	-
Babah Jurong	-	-	-
Lambro Deyah	-	-	-
Lam Baed	-	-	-
Krueng Anoi	-	-	-
Cot Masam	-	-	-
Cot Mancang	-	-	-
Bueng Bakjok	-	-	-
Cot Beut	-	-	-
Ujong Blang	-	-	-
Seupeu	-	-	-
Lam Neuheun	-	-	-
Lam Puuk	-	-	-
Lambro Bileu	-	-	-
Lampoh Keude	-	-	-
Cot Peutano	-	-	-

Lanjutan Tabel/*Continued Table* 4.4.3

Desa/Kelurahan Village/Kelurahan	Angin Puyuh/ Puting Beliung/ Topan Tornado/Typhoon	Gelombang Pasang Tidal Wave	Abrasi Abrasion
(1)	(10)	(11)	(12)
Cot Cut	-	-	-
Lam Glumpang	-	-	-
Meunasah Bak Trieng	-	-	-
Lam Asan	-	-	-
Lamceu	-	-	-
Cot Preh	-	-	-
Puuk	-	-	-
Lam Seunong	-	-	-
Lam Trieng	-	-	-
Beurangong	-	-	-
Rabeu	-	-	-
Deyah	-	-	-
Cucum	-	-	-
Cot Yang	-	-	-
Cot Raya	-	-	-
Lampoh Tarom	-	-	-

Lanjutan Tabel/*Continued Table* 4.4.3

Desa/Kelurahan Village/Kelurahan	Angin Puyuh/ Puting Beliung/ Topan Tornado/Typhoon	Gelombang Pasang Tidal Wave	Abrasi Abrasion
(1)	(10)	(11)	(12)
Aron	-	-	-
Lam Roh	-	-	-
Bak Buloh	-	-	-
Lam Raya	-	-	-
Tumpok Lampoh	-	-	-
Lambunot Tanoh	-	-	-
Lambunot Paya	-	-	-
Lamteube Mon Ara	-	-	-
Lamteubee Geupula	-	-	-
Lam Alu Cut	-	-	-
Lam Sabang	-	-	-
Lam Alu Raya	-	-	-
Leupung Ulee Alue	-	-	-
Leupung Mesjid	-	-	-
Cot Lamme	-	-	-
Kuta Baro	-	-	-

Catatan/*Note*: 2023 Tidak dilakukan Pendataan PODES

Sumber/*Source*: BPS, Pendataan Potensi Desa (Podes) 2021/BPS-Statistics Indonesia, Village Potential Data Collecting

Tabel 4.4.4
Table

Keberadaan Fasilitas/Upaya Antisipasi/Mitigasi Bencana Alam Menurut Desa/Kelurahan di Kecamatan Kuta Baro, 2021

Existence of Facilities/Efforts for Anticipation/Mitigation of Natural Disasters by Villages/Kelurahan by Villages/Kelurahan in Kuta Baro District, 2021

Desa/Kelurahan <i>Village/Kelurahan</i>	Sistem Peringatan Dini Bencana Alam <i>Natural Disaster Early Warning System</i>	Sistem Peringatan Dini Khusus Tsunami <i>Tsunami Early Warning System</i>	Perlengkapan Keselamatan <i>Safety Equipment</i>
(1)	(2)	(3)	(4)
Gue	Tidak Ada	Bukan Wilayah Potensi Tsunami	Tidak Ada
Babah Jurong	Tidak Ada	Bukan Wilayah Potensi Tsunami	Tidak Ada
Lambro Deyah	Tidak Ada	Bukan Wilayah Potensi Tsunami	Tidak Ada
Lam Baed	Tidak Ada	Bukan Wilayah Potensi Tsunami	Tidak Ada
Krueng Anoi	Tidak Ada	Bukan Wilayah Potensi Tsunami	Tidak Ada
Cot Masam	Tidak Ada	Bukan Wilayah Potensi Tsunami	Tidak Ada
Cot Mancang	Tidak Ada	Bukan Wilayah Potensi Tsunami	Tidak Ada
Bueng Bakjok	Tidak Ada	Bukan Wilayah Potensi Tsunami	Tidak Ada
Cot Beut	Tidak Ada	Bukan Wilayah Potensi Tsunami	Tidak Ada
Ujong Blang	Tidak Ada	Bukan Wilayah Potensi Tsunami	Tidak Ada
Seupeu	Tidak Ada	Bukan Wilayah Potensi Tsunami	Tidak Ada
Lam Neuheun	Tidak Ada	Bukan Wilayah Potensi Tsunami	Tidak Ada
Lam Puuk	Tidak Ada	Bukan Wilayah Potensi Tsunami	Tidak Ada
Lambro Bileu	Tidak Ada	Bukan Wilayah Potensi Tsunami	Tidak Ada
Lampoh Keude	Tidak Ada	Bukan Wilayah Potensi Tsunami	Tidak Ada
Cot Peutano	Tidak Ada	Bukan Wilayah Potensi Tsunami	Ada

Lanjutan Tabel/*Continued Table 4.4.4*

Desa/Kelurahan Village/Kelurahan	Sistem Peringatan Dini Bencana Alam Natural Disaster Early Warning System	Sistem Peringatan Dini Khusus Tsunami Tsunami Early Warning System	Perlengkapan Keselamatan Safety Equipment
(1)	(2)	(3)	(4)
Cot Cut	Tidak Ada	Bukan Wilayah Potensi Tsunami	Tidak Ada
Lam Glumpang	Tidak Ada	Bukan Wilayah Potensi Tsunami	Tidak Ada
Meunasah Bak Trieng	Tidak Ada	Bukan Wilayah Potensi Tsunami	Ada
Lam Asan	Tidak Ada	Bukan Wilayah Potensi Tsunami	Tidak Ada
Lamceu	Tidak Ada	Bukan Wilayah Potensi Tsunami	Tidak Ada
Cot Preh	Tidak Ada	Bukan Wilayah Potensi Tsunami	Tidak Ada
Puuk	Tidak Ada	Bukan Wilayah Potensi Tsunami	Tidak Ada
Lam Seunong	Tidak Ada	Bukan Wilayah Potensi Tsunami	Ada
Lam Trieng	Tidak Ada	Bukan Wilayah Potensi Tsunami	Tidak Ada
Beurangong	Tidak Ada	Bukan Wilayah Potensi Tsunami	Tidak Ada
Rabeu	Tidak Ada	Bukan Wilayah Potensi Tsunami	Tidak Ada
Deyah	Tidak Ada	Bukan Wilayah Potensi Tsunami	Tidak Ada
Cucum	Tidak Ada	Bukan Wilayah Potensi Tsunami	Tidak Ada
Cot Yang	Tidak Ada	Bukan Wilayah Potensi Tsunami	Tidak Ada
Cot Raya	Tidak Ada	Bukan Wilayah Potensi Tsunami	Tidak Ada
Lampoh Tarom	Tidak Ada	Bukan Wilayah Potensi Tsunami	Tidak Ada

Lanjutan Tabel/*Continued Table 4.4.4*

Desa/Kelurahan Village/Kelurahan	Sistem Peringatan Dini Bencana Alam Natural Disaster Early Warning System	Sistem Peringatan Dini Khusus Tsunami Tsunami Early Warning System	Perlengkapan Keselamatan Safety Equipment
(1)	(2)	(3)	(4)
Aron	Tidak Ada	Bukan Wilayah Potensi Tsunami	Tidak Ada
Lam Roh	Tidak Ada	Bukan Wilayah Potensi Tsunami	Tidak Ada
Bak Buloh	Tidak Ada	Bukan Wilayah Potensi Tsunami	Tidak Ada
Lam Raya	Tidak Ada	Bukan Wilayah Potensi Tsunami	Tidak Ada
Tumpok Lampoh	Tidak Ada	Bukan Wilayah Potensi Tsunami	Ada
Lambunot Tanoh	Tidak Ada	Bukan Wilayah Potensi Tsunami	Tidak Ada
Lambunot Paya	Tidak Ada	Bukan Wilayah Potensi Tsunami	Tidak Ada
Lamteube Mon Ara	Tidak Ada	Bukan Wilayah Potensi Tsunami	Tidak Ada
Lamteube Geupula	Tidak Ada	Bukan Wilayah Potensi Tsunami	Tidak Ada
Lam Alu Cut	Tidak Ada	Bukan Wilayah Potensi Tsunami	Ada
Lam Sabang	Tidak Ada	Bukan Wilayah Potensi Tsunami	Ada
Lam Alu Raya	Tidak Ada	Bukan Wilayah Potensi Tsunami	Ada
Leupung Ulee Alue	Tidak Ada	Bukan Wilayah Potensi Tsunami	Tidak Ada
Leupung Mesjid	Tidak Ada	Bukan Wilayah Potensi Tsunami	Tidak Ada
Cot Lamme	Tidak Ada	Bukan Wilayah Potensi Tsunami	Tidak Ada

Lanjutan Tabel/*Continued Table 4.4.4*

Desa/Kelurahan <i>Village/Kelurahan</i>	Rambu-Rambu dan Jalur Evakuasi Bencana <i>Sign and Evacuation Route</i>	Pembuatan, Perawatan, atau Normalisasi: Sungai, Kanal, Tanggul, Parit, Drainase, Waduk, Pantai, dll <i>Manufacture, Maintenance, or Normalization: Rivers, Canals, Embankment, etc</i>
(1)	(5)	(6)
Gue	Tidak Ada	Tidak Ada
Babah Jurong	Tidak Ada	Tidak Ada
Lambro Deyah	Tidak Ada	Tidak Ada
Lam Baed	Tidak Ada	Tidak Ada
Krueng Anoi	Tidak Ada	Tidak Ada
Cot Masam	Tidak Ada	Tidak Ada
Cot Mancang	Tidak Ada	Tidak Ada
Bueng Bakjok	Tidak Ada	Tidak Ada
Cot Beut	Tidak Ada	Tidak Ada
Ujong Blang	Tidak Ada	Tidak Ada
Seupeu	Tidak Ada	Tidak Ada
Lam Neuheun	Tidak Ada	Tidak Ada
Lam Puuk	Tidak Ada	Tidak Ada
Lambro Bileu	Tidak Ada	Tidak Ada
Lampoh Keude	Tidak Ada	Tidak Ada
Cot Peutano	Tidak Ada	Tidak Ada

Lanjutan Tabel/*Continued Table 4.4.4*

Desa/Kelurahan Village/Kelurahan	Rambu-Rambu dan Jalur Evakuasi Bencana Sign and Evacuation Route	Pembuatan, Perawatan, atau Normalisasi: Sungai, Kanal, Tanggul, Parit, Drainase, Waduk, Pantai, dll Manufacture, Maintenance, or Normalization: Rivers, Canals, Embankment, etc
(1)	(5)	(6)
Cot Cut	Tidak Ada	Tidak Ada
Lam Glumpang	Tidak Ada	Tidak Ada
Meunasah Bak Trieng	Tidak Ada	Tidak Ada
Lam Asan	Tidak Ada	Tidak Ada
Lamceu	Tidak Ada	Tidak Ada
Cot Preh	Tidak Ada	Tidak Ada
Puuk	Tidak Ada	Tidak Ada
Lam Seunong	Tidak Ada	Tidak Ada
Lam Trieng	Tidak Ada	Tidak Ada
Beurangong	Tidak Ada	Tidak Ada
Rabeu	Tidak Ada	Tidak Ada
Deyah	Tidak Ada	Tidak Ada
Cucum	Tidak Ada	Tidak Ada
Cot Yang	Tidak Ada	Tidak Ada
Cot Raya	Tidak Ada	Tidak Ada
Lampoh Tarom	Tidak Ada	Tidak Ada

Lanjutan Tabel/*Continued Table 4.4.4*

Desa/Kelurahan <i>Village/Kelurahan</i>	Rambu-Rambu dan Jalur Evakuasi Bencana <i>Sign and Evacuation Route</i>	Pembuatan, Perawatan, atau Normalisasi: Sungai, Kanal, Tanggul, Parit, Drainase, Waduk, Pantai, dll <i>Manufacture, Maintenance, or Normalization: Rivers, Canals, Embankment, etc</i>
(1)	(5)	(6)
Aron	Tidak Ada	Tidak Ada
Lam Roh	Tidak Ada	Tidak Ada
Bak Buloh	Tidak Ada	Tidak Ada
Lam Raya	Tidak Ada	Tidak Ada
Tumpok Lampoh	Tidak Ada	Tidak Ada
Lambunot Tanoh	Tidak Ada	Tidak Ada
Lambunot Paya	Tidak Ada	Tidak Ada
Lamteube Mon Ara	Tidak Ada	Tidak Ada
Lamteubee Geupula	Tidak Ada	Tidak Ada
Lam Alu Cut	Tidak Ada	Tidak Ada
Lam Sabang	Tidak Ada	Tidak Ada
Lam Alu Raya	Tidak Ada	Tidak Ada
Leupung Ulee Alue	Tidak Ada	Tidak Ada
Leupung Mesjid	Tidak Ada	Tidak Ada
Cot Lamme	Tidak Ada	Tidak Ada
Kuta Baro	Tidak Ada	Tidak Ada

Catatan/*Note*: 2023 Tidak dilakukan Pendataan PODES

Sumber/*Source*: BPS, Pendataan Potensi Desa (Podes) 2021/BPS-Statistics Indonesia, Village Potential Data Collecting

Tabel 4.4.5
Table

Banyaknya Desa/Kelurahan yang Memiliki Kelompok Kegiatan Olahraga Menurut Jenis Olahraga dan Ketersediaan Fasilitas/Lapangan Olahraga di Kecamatan Kuta Baru, 2021

Number of Villages/Kelurahan Having Sport Activities Groups by Type of Sport and Availability of Sport Facilities/Fields in Kuta Baru District, 2021

Jenis Olahraga <i>Type of Sport</i>	Kondisi Fasilitas/Lapangan Olahraga <i>Condition of Sport Facilities/Fields</i>			Tidak Ada Fasilitas/ Lapangan Olahraga <i>No Sport Facilities/ Fields</i>
	Baik	Rusak Sedang	Rusak Parah	
(1)	(2)	(3)	(4)	(5)
Sepak Bola/ <i>Soccer</i>	9	5	-	33
Bola Voli/ <i>Volley Ball</i>	13	5	-	29
Bulu Tangkis/ <i>Badminton</i>	3	1	-	43
Bola Basket/ <i>Basket Ball</i>	1	-	-	46
Tenis Lapangan/ <i>Court Tennis</i>	-	-	-	-
Tenis Meja/ <i>Table Tennis</i>	-	-	-	-
Futsal	2	-	-	45
Renang/ <i>Swimming</i>	-	-	-	-
Bela Diri/ <i>Martial Arts</i>	-	-	-	-
Bilyard/ <i>Billiards</i>	-	-	-	-
Fitnes, Aerobik, dll/ <i>Fitness, Aerobics, etc</i>	-	-	-	-
Lainnya/ <i>Others</i>	-	-	-	-

Catatan/Note: 2023 Tidak dilakukan Pendataan PODES

Sumber/Source: BPS, Pendataan Potensi Desa (Podes) 2021/BPS-Statistics Indonesia, Village Potential Data Collecting



BAB 5
PERTANIAN
AGRICULTURE

<https://www.bps.go.id>

PENJELASAN TEKNIS

1. Tanaman sayuran semusim adalah tanaman sumber vitamin, garam mineral dan lain-lain yang dikonsumsi dari bagian tanaman yang berupa daun, bunga, buah, dan umbinya, yang berumur kurang dari satu tahun.
2. Tanaman buah-buahan semusim adalah tanaman sumber vitamin, garam mineral, dan lain-lain yang dikonsumsi dari bagian tanaman yang berupa buah, berumur kurang dari satu tahun, tidak berbentuk pohon/rumpun tetapi menjalar dan berbatang lunak.
3. Tanaman buah-buahan tahunan adalah tanaman sumber vitamin, garam mineral, dan lain-lain yang dikonsumsi dari bagian tanaman yang berupa buah dan merupakan tanaman tahunan.
4. Tanaman sayuran tahunan adalah tanaman sumber vitamin, garam mineral, dan lain-lain yang dikonsumsi dari bagian tanaman yang berupa daun dan atau buah yang berumur lebih dari satu tahun.
5. Tanaman biofarmaka adalah tanaman yang bermanfaat untuk obat-obatan, kosmetik, dan kesehatan yang dikonsumsi atau digunakan dari bagian-bagian tanaman seperti daun, batang, buah, umbi (rimpang) ataupun akar.

TECHNICAL NOTES

1. *Annual vegetable crops are plants that are sources of vitamins, mineral salts and others that are consumed from plant parts in the form of leaves, flowers, fruits, and tubers, which are less than one year old.*
2. *Seasonal fruit crops are plants that are sources of vitamins, mineral salts, and others that are consumed from plant parts in the form of fruit, less than one year old, not in the form of trees / clumps but creepers and soft stems.*
3. *Annual fruit crops are plants that are sources of vitamins, mineral salts, and others that are consumed from plant parts in the form of fruit and are annual plants.*
4. *Annual vegetable crops are plants that are sources of vitamins, mineral salts, and others that are consumed from plant parts in the form of leaves and or fruits that are more than one year old.*
5. *Biopharmaceutical plants are plants that are useful for medicines, cosmetics, and health that are consumed or used from plant parts such as leaves, stems, fruits, tubers (rhizomes) or roots.*

6. Tanaman hias adalah tanaman yang mempunyai nilai keindahan baik bentuk, warna daun, tajuk maupun bunganya, sering digunakan untuk penghias pekarangan dan lain sebagainya.
7. Luas panen untuk tanaman sayuran adalah luas tanaman yang dipanen sekaligus/habis/ dibongkar dan luas tanaman yang dipanen berkali-kali (lebih dari satu kali)/belum habis. Tanaman yang dipanen sekaligus/ habis/ dibongkar adalah tanaman yang sehabis panen langsung dibongkar/dicabut, terdiri dari bawang merah, bawang putih, bawang daun, kentang, kol/kubis, kembang kol, petsai/sawi, wortel, lobak, dan kacang merah.
8. Tanaman yang dipanen berkali-kali (lebih dari satu kali)/belum habis adalah tanaman yang pemanenannya lebih dari satu kali dan biasanya dibongkar apabila panen terakhir sudah tidak memadai lagi, terdiri dari: kacang panjang, cabe besar, cabe rawit, jamur, tomat, terung, buncis, ketimun, labu siam, kangkung, bayam, melon, semangka, dan blewah.
6. *Annual vegetable crops are plants that are sources of vitamins, mineral salts and others that are consumed from plant parts in the form of leaves, flowers, fruits, and tubers, which are less than one year old.*
7. *Seasonal fruit crops are plants that are sources of vitamins, mineral salts, and others that are consumed from plant parts in the form of fruit, less than one year old, not in the form of trees / clumps but creepers and soft stems.*
8. *Annual fruit crops are plants that are sources of vitamins, mineral salts, and others that are consumed from plant parts in the form of fruit and are annual plants.*
9. *Annual vegetable crops are plants that are sources of vitamins, mineral salts, and others that are consumed from plant parts in the form of leaves and or fruits that are more than one year old.*
10. *Biopharmaceutical plants are plants that are useful for medicines, cosmetics, and health that are consumed or used from plant parts such as leaves, stems, fruits, tubers (rhizomes) or roots.*

ULASAN

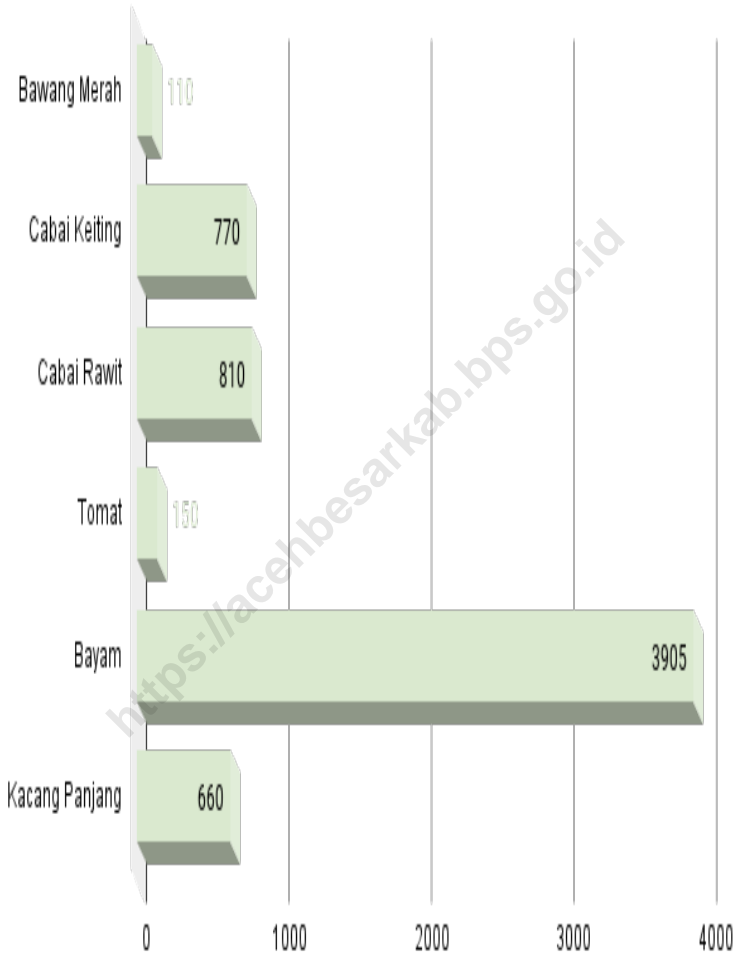
Beberapa produk sayuran dan buah semusim yang dihasilkan di Kecamatan Kuta Baro diantaranya adalah bawang merah, cabai keriting, cabai rawit, tomat, bayam, dan kacang panjang. Diantara komoditas tersebut produksi paling banyak adalah bayam, dengan berat produksi sekitar 3.905 quintal.

Terakhir, beberapa komoditas tanaman dan buah tahunan yang diproduksi di Kecamatan Kuta Baro, adalah mangga, pisang, pepaya, dan rambutan. Diantara kelima tanaman tersebut, pepaya dan pisang adalah komoditas yang paling banyak menghasilkan, yaitu 2.900 quintal untuk pepaya, dan 2.150 quintal untuk pisang di tahun 2023.

DESCRIPTION

Some seasonal vegetable and fruit products produced in Kuta Baro District include onion, red chili, bird's eye chilies, tomatoes, spinach and long beans. Among the commodities, the largest production is spinach, with a production weight of around 3.905 quintals.

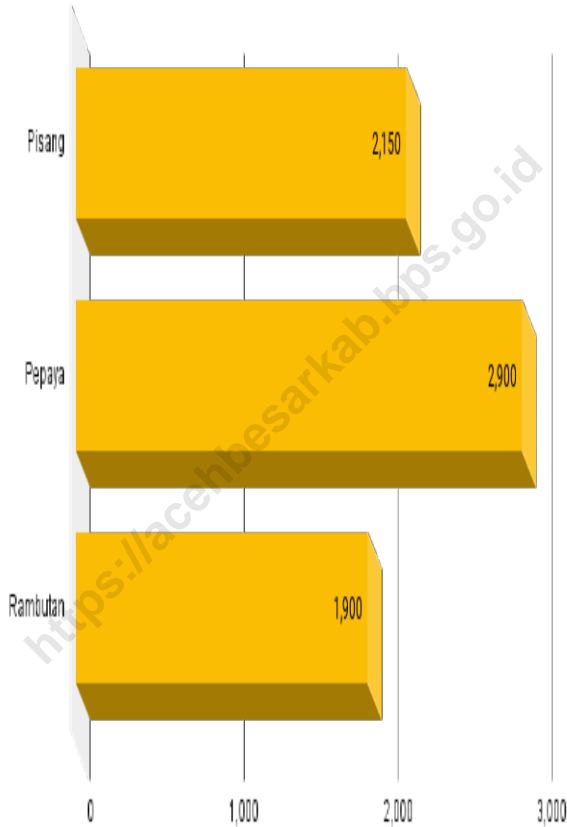
Finally, several annual plant and fruit commodities produced in Kuta Baro District are mango, banana, papaya and rambutan. Among the five plants, papaya and banana are the commodities that produce the most, namely 2.900 quintals for papaya, and 2.150 quintals for bananas in 2023.



Sumber/Source : Badan Pusat Statistik, Statistik Pertanian Hortikultura SPH-SBS/BPS-Statistics Indonesia, Agricultural Statistic for Horticulture SPH-SBS

Gambar
Figures 5.1

Produksi Tanaman Sayuran Menurut Jenis Tanaman di Kecamatan Kuta Baro (kuintal), 2023
Production of Seasonal Vegetables by Kind of Plant in Kuta Baro District (quintal), 2023



Sumber/Source : Badan Pusat Statistik, Statistik Pertanian Hortikultura SPH-SBS/BPS-Statistics Indonesia, Agricultural Statistic for Horticulture SPH-SBS

Gambar 5.2
Figures

Produksi Buah-Buahan dan Sayuran Tahunan Menurut Jenis Tanaman di Kecamatan Kuta Baro (kuintal), 2023
Production of Annual Fruits and Vegetables by Kind of Plant in Kuta Baro District (quintal), 2023

Tabel 5.2
Table

Luas Panen Tanaman Sayuran dan Buah-buahan Semusim Menurut Jenis Tanaman di Kecamatan Kuta Baro (ha), 2020–2023
Harvested Area of Seasonal Vegetables and Fruits by Kind of Plant in Kuta Baro District (ha), 2020–2023

Jenis Tanaman Kind of Plants	2020	2021	2022	2023
(1)	(2)	(3)	(4)	(5)
Sayuran/Vegetables:				
Bawang Merah/ <i>Shallots</i>	-	-	3	3
Cabai Besar/TW/Teropong <i>Chili/Big Chili</i>	1	-	-	-
Cabai Keiting <i>Curly Chili</i>	-	3	10	10
Cabai Rawit <i>Chili/Cayenne Pepper</i>	-	1	8	8
Kentang/ <i>Potato</i>	-	-	-	-
Kubis/ <i>Cabbage</i>	-	-	-	-
Tomat/ <i>Tomato</i>	6	1	-	-
Bawang Putih/ <i>Garlic</i>	-	-	-	-
Bayam/ <i>Spinach</i>	41	55	88	88
Kacang Panjang/ <i>Long Beans</i>	5	-	6	6

Catatan/Note: ...

Sumber/Source: Badan Pusat Statistik, Statistik Pertanian Hortikultura SPH-SBS/BPS-Statistics Indonesia, *Agricultural Statistic for Horticulture SPH-SBS*

Tabel 5.3
Table

Produksi Tanaman Sayuran dan Buah-buahan Semusim Menurut Jenis Tanaman di Kecamatan Kuta Baro (kuintal), 2020–2023
Production of Seasonal Vegetables and Fruits by Kind of Plant in Kuta Baro District (quintal), 2020–2023

Jenis Tanaman Kind of Plants	2020	2021	2022	2023
(1)	(2)	(3)	(4)	(5)
Sayuran/Vegetables:				
Bawang Merah/Shallots	-	-	240	110
Cabai Besar/TW/Teropong Chili/Big Chili	80	-	-	-
Cabai Keiting Curly Chili	-	160	750	770
Cabai Rawit Chili/Cayenne Pepper	-	70	670	810
Kentang/Potato	-	-	-	-
Kubis/Cabbage	-	-	-	-
Tomat/Tomato	455	80	-	150
Bawang Putih/Garlic	-	-	-	-
Bayam/Spinach	1 474	4 600	860	3 905
Kacang Panjang/Long Beans	390	-	570	660

Catatan/Note: ...

Sumber/Source: Badan Pusat Statistik, Statistik Pertanian Hortikultura SPH-SBS/BPS-Statistics Indonesia, Agricultural Statistic for Horticulture SPH-SBS

Tabel
Table 5.4

**Luas Panen Tanaman Biofarmaka Menurut Jenis Tanaman
di Kecamatan Kuta Baru (m²), 2020–2023**
**Harvested Area of Medicinal Plants by Kind of Plant in Kuta
Baro District (m²), 2020–2023**

Jenis Tanaman Kind of Plants	2020	2021	2022	2023
(1)	(2)	(3)	(4)	(5)
Jahe/Ginger	-	-	-	-
Laos/Lengkuas/Galanga	-	-	-	-
Kencur/East Indian Galangal	-	-	-	-
Kunyit/Turmeric	-	-	-	-
Jeruk Nipis/Lime	-	235	150	235
Serai/Lemongrass	-	188	100	-

Catatan/Note: ...

Sumber/Source: Badan Pusat Statistik, Statistik Pertanian Hortikultura SPH-TBF/BPS-Statistics Indonesia, Agricultural Statistic for Horticulture SPH-TBF

Tabel 5.5 **Produksi Tanaman Biofarmaka Menurut Jenis Tanaman di Kecamatan Kuta Baro (kg), 2020–2023**
Table **Production of Medicinal Plants by Kind of Plant in Kuta Baro District (kg), 2020–2023**

Jenis Tanaman Kind of Plants	2020	2021	2022	2023
(1)	(2)	(3)	(4)	(5)
Jahe/Ginger	-	-	-	-
Laos/Lengkuas/Galanga	-	-	-	-
Kencur/East Indian Galangal	-	-	-	-
Kunyit/Turmeric	-	-	-	-
Jeruk Nipis/Lime	-	10 600	20 700	17 450
Serai/Lemongrass	-	810	300	-

Catatan/Note: ...

Sumber/Source: Badan Pusat Statistik, Statistik Pertanian Hortikultura SPH-TBF/BPS-Statistics Indonesia, Agricultural Statistic for Horticulture SPH-TBF

Tabel
Table 5.6

**Luas Panen Tanaman Hias Menurut Jenis Tanaman di
Kecamatan Kuta Baro (m²), 2020–2023**
*Harvested Area of Ornamental Plants by Kind of Plant in
Kuta Baro District (m²), 2020–2023*

Jenis Tanaman <i>Kind of Plants</i>	2020	2021	2022	2023
(1)	(2)	(3)	(4)	(5)
Anggrek Pot/ <i>Pot Orchid</i>	-	-	-	-
Anggrek Potong/ <i>Cut Orchid</i>	-	-	-	-
Krisan/ <i>Chrysantemum</i>	-	-	-	-
Mawar/ <i>Rose</i>	-	-	-	-
Sedap Malam/ <i>Tuberose</i>	-	-	-	-

Catatan/Note: ...

Sumber/Source: Badan Pusat Statistik, Statistik Pertanian Hortikultura SPH-TH/BPS-Statistics Indonesia, *Agricultural Statistik for Horticulture SPH-TH*

Tabel 5.7 **Produksi Tanaman Hias Menurut Jenis Tanaman di Kecamatan Kuta Baro (tangkai), 2020–2023**
Table **Production of Ornamental Plants by Kind of Plant n Kuta Baro District (stalks), 2020–2023**

Jenis Tanaman <i>Kind of Plants</i>	2020	2021	2022	2023
(1)	(2)	(3)	(4)	(5)
Anggrek Pot/ <i>Pot Orchid</i>	-	-	-	-
Anggrek Potong/ <i>Cut Orchid</i>	-	-	-	-
Krisan/ <i>Chrysantemum</i>	-	-	-	-
Mawar/ <i>Rose</i>	-	-	-	-
Sedap Malam/ <i>Tuberose</i>	-	-	-	-

Catatan/Note: ...

Sumber/Source: Badan Pusat Statistik, Statistik Pertanian Hortikultura SPH-TH/BPS-Statistics Indonesia, *Agricultural Statistik for Horticulture SPH-TH*

Tabel 5.8
Table

Produksi Buah-Buahan dan Sayuran Tahunan Menurut Jenis Tanaman di Kecamatan Kuta Baro (kuintal), 2020–2023

Production of Annual Fruits and Vegetables by Kind of Plant in Kuta Baro District (quintal), 2020–2023

Jenis Tanaman <i>Kind of Plants</i>	2020	2021	2022	2023
(1)	(2)	(3)	(4)	(5)
Buah–Buahan/Fruits:				
Mangga/ <i>Mango</i>	2 700	640	720	-
Durian/ <i>Durian</i>	-	-	-	-
Jeruk Siam/ <i>Keprok/Orange/Tangerine</i>	-	-	-	-
Pisang/ <i>Banana</i>	1 550	1 500	2 100	2,150
Pepaya/ <i>Papaya</i>	310	1 570	3 250	2,900
Salak/ <i>Snakefruit</i>	-	-	-	-
Rambutan/ <i>Rambutan</i>	280	290	630	1,900
Duku/Langsak/ <i>Kokosan/ Duku</i>	-	-	-	-

Catatan/Note: ...

Sumber/Source: Badan Pusat Statistik, Statistik Pertanian Hortikultura SPH-BST/BPS-Statistics Indonesia, *Agricultural Statistic for Horticulture SPH-BST*



BAB 6

PARIWISATA, TRANSPORTASI, DAN KOMUNIKASI

TOURISM, TRANSPORTATION, AND COMMUNICATION

PENJELASAN TEKNIS**TECHNICAL NOTES**

1. Menurut Undang-Undang Republik Indonesia Nomor 10 Tahun 2009 tentang kepariwisataan disebutkan bahwa pariwisata adalah berbagai macam kegiatan wisata dan didukung berbagai fasilitas serta layanan yang disediakan oleh masyarakat, pengusaha, pemerintah, dan pemerintah daerah. Pariwisata adalah keseluruhan kegiatan pemerintah, dunia usaha dan masyarakat untuk mengatur, mengurus dan melayani kebutuhan wisatawan.
 2. Usaha penyediaan akomodasi adalah usaha yang menyediakan pelayanan penginapan yang dapat dilengkapi dengan pelayanan pariwisata lainnya. Usaha penyediaan akomodasi dapat berupa hotel, vila, pondok wisata, bumi perkemahan, persinggahan dminis, dan akomodasi lainnya yang digunakan untuk tujuan pariwisata.
 3. Hotel adalah penyediaan akomodasi secara harian berupa kamar-kamar di dalam satu bangunan yang dapat dilengkapi dengan jasa pelayanan makan dan minum, kegiatan hiburan dan atau fasilitas lainnya. Hotel terdiri dari hotel berbintang dan hotel non- bintang.
1. *According to the Law of the Republic of Indonesia Number 10 of 2009 concerning tourism, it is stated that tourism is a variety of tourist activities and is supported by various facilities and services provided by the community, entrepreneurs, government, and local government. Tourism is the overall activity of the government, the business world and the community to organize, manage and serve the needs of tourists.*
 2. *The business of providing accommodation is a business that provides lodging services that can be equipped with other tourism services. The business of providing accommodation can be in the form of hotels, villas, tourist lodges, campgrounds, dminis stopovers, and other accommodations used for tourism purposes.*
 3. *Hotel is the provision of accommodation on a daily basis in the form of rooms in one building that can be equipped with food and beverage services, entertainment activities and or other facilities. Hotels consist of star hotels and non-star hotels.*

4. Akomodasi lainnya adalah penginapan yang tidak masuk dalam kategori hotel bintang 1 hingga hotel bintang 5.
 5. Komunikasi sekilas memang terlihat sederhana, tetapi makna dari komunikasi itu sendiri sebenarnya sangat beragam. Komunikasi adalah proses pengiriman dan penerimaan pesan antara dua orang atau lebih.
4. *Other accommodations are inns that are not categorized as 1-star hotels to 5-star hotels.*
 5. *Communication at first glance looks simple, but the meaning of communication itself is actually very diverse. Communication is the process of sending and receiving messages between two or more people.*

<https://acehbesarkab.bps.go.id>

6.1 PARIWISATA TOURISM

Tabel 6.1.1 Jumlah Sarana Akomodasi Menurut Desa/Kelurahan dan Jenis Akomodasi di Kecamatan Kuta Baro, 2021
Table *Number of Accomodation Facilities by Villages/Kelurahan and Type of Accomodation in Kuta Baro District, 2021*

Desa/Kelurahan Village/Kelurahan	Hotel	Penginapan Inn
(1)	(2)	(3)
Gue	-	-
Babah Jurong	-	-
Lambro Deyah	-	-
Lam Baed	-	-
Krueng Anoi	-	-
Cot Masam	-	-
Cot Mancang	-	-
Bueng Bakjok	-	-
Cot Beut	-	-
Ujong Blang	-	-
Seupeu	-	-
Lam Neuheun	-	-
Lam Puuk	-	-
Lambro Bileu	-	-
Lampoh Keude	-	-
Cot Peutano	-	-

Lanjutan Tabel/*Continued Table* 6.1.1

Desa/Kelurahan Village/Kelurahan	Hotel	Penginapan Inn
(1)	(2)	(3)
Cot Cut	-	-
Lam Glumpang	-	-
Meunasah Bak Trieng	-	-
Lam Asan	-	-
Lamceu	-	-
Cot Preh	-	-
Puuk	-	-
Lam Seunong	-	-
Lam Trieng	-	-
Beurangong	-	-
Rabeu	-	-
Deyah	-	-
Cucum	-	-
Cot Yang	-	-
Cot Raya	-	-
Lampoh Tarom	-	-

Lanjutan Tabel/*Continued Table* 6.1.1

Desa/Kelurahan Village/Kelurahan	Hotel	Penginapan Inn
(1)	(2)	(3)
Aron	-	-
Lam Roh	-	-
Bak Buloh	-	-
Lam Raya	-	-
Tumpok Lampoh	-	-
Lambunot Tanoh	-	-
Lambunot Paya	-	-
Lamteube Mon Ara	-	-
Lamteubee Geupula	-	-
Lam Alu Cut	-	-
Lam Sabang	-	-
Lam Alu Raya	-	-
Leupung Ulee Alue	-	-
Leupung Mesjid	-	-
Cot Lamme	-	-
Kuta Baro	-	-

Catatan/Note: 2023 Tidak dilakukan Pendataan PODES

Sumber/Source: BPS, Pendataan Potensi Desa (Podes) 2021/BPS-Statistics Indonesia, Village Potential Data Collecting

6.2 TRANSPORTASI TRANSPORTATION

Tabel
Table

***Prasarana dan Sarana Transportasi Antardesa/Kelurahan Menurut Desa/Kelurahan di Kecamatan Kuta Baro, 2021
Inter-Villages/Kelurahan Transportation Infrastructure and Facilities by Villages/Kelurahan in Kuta Baro District, 2021***

Desa/Kelurahan Village/Kelurahan	Jenis Prasarana Transportasi Type of Transportation Infrastructure	Keberadaan Angkutan Umum Availability of Public Transportation
(1)	(2)	(3)
Gue	Darat	Tidak Ada Angkutan Umum
Babah Jurong	Darat	Tidak Ada Angkutan Umum
Lambro Deyah	Darat	Tidak Ada Angkutan Umum
Lam Baed	Darat	Tidak Ada Angkutan Umum
Krueng Anoi	Darat	Tidak Ada Angkutan Umum
Cot Masam	Darat	Tidak Ada Angkutan Umum
Cot Mancang	Darat	Tidak Ada Angkutan Umum
Bueng Bakjok	Darat	Tidak Ada Angkutan Umum
Cot Beut	Darat	Tidak Ada Angkutan Umum
Ujong Blang	Darat	Tidak Ada Angkutan Umum
Seupeu	Darat	Ada, Dengan Trayek Tetap
Lam Neuheun	Darat	Ada, Dengan Trayek Tetap
Lam Puuk	Darat	Ada, Tanpa Trayek Tetap
Lambro Bileu	Darat	Ada, Dengan Trayek Tetap
Lampoh Keude	Darat	Ada, Dengan Trayek Tetap
Cot Peutano	Darat	Tidak Ada Angkutan Umum

Lanjutan Tabel/*Continued Table* 6.2.1

Desa/Kelurahan <i>Village/Kelurahan</i>	Jenis Prasarana Transportasi <i>Type of Transportation Infrastructure</i>	Keberadaan Angkutan Umum <i>Availability of Public Transportation</i>
(1)	(2)	(3)
Cot Cut	Darat	Tidak Ada Angkutan Umum
Lam Glumpang	Darat	Tidak Ada Angkutan Umum
Meunasah Bak Trieng	Darat	Tidak Ada Angkutan Umum
Lam Asan	Darat	Tidak Ada Angkutan Umum
Lamceu	Darat	Tidak Ada Angkutan Umum
Cot Preh	Darat	Tidak Ada Angkutan Umum
Puuk	Darat	Tidak Ada Angkutan Umum
Lam Seunong	Darat	Tidak Ada Angkutan Umum
Lam Trieng	Darat	Tidak Ada Angkutan Umum
Beurangong	Darat	Ada, Dengan Trayek Tetap
Rabeu	Darat	Ada, Dengan Trayek Tetap
Deyah	Darat	Ada, Tanpa Trayek Tetap
Cucum	Darat	Ada, Dengan Trayek Tetap
Cot Yang	Darat	Ada, Dengan Trayek Tetap
Cot Raya	Darat	Tidak Ada Angkutan Umum
Lampoh Tarom	Darat	Tidak Ada Angkutan Umum

Lanjutan Tabel/*Continued Table* 6.2.1

Desa/Kelurahan <i>Village/Kelurahan</i>	Jenis Prasarana Transportasi <i>Type of Transportation Infrastructure</i>	Keberadaan Angkutan Umum <i>Availability of Public Transportation</i>
(1)	(2)	(3)
Aron	Darat	Tidak Ada Angkutan Umum
Lam Roh	Darat	Tidak Ada Angkutan Umum
Bak Buloh	Darat	Tidak Ada Angkutan Umum
Lam Raya	Darat	Tidak Ada Angkutan Umum
Tumpok Lampoh	Darat	Tidak Ada Angkutan Umum
Lambunot Tanoh	Darat	Tidak Ada Angkutan Umum
Lambunot Paya	Darat	Tidak Ada Angkutan Umum
Lamteube Mon Ara	Darat	Tidak Ada Angkutan Umum
Lamteubee Geupula	Darat	Ada, Dengan Trayek Tetap
Lam Alu Cut	Darat	Ada, Dengan Trayek Tetap
Lam Sabang	Darat	Ada, Tanpa Trayek Tetap
Lam Alu Raya	Darat	Ada, Dengan Trayek Tetap
Leupung Ulee Alue	Darat	Ada, Dengan Trayek Tetap
Leupung Mesjid	Darat	Ada, Dengan Trayek Tetap
Cot Lamme	Darat	Ada, Tanpa Trayek Tetap

Lanjutan Tabel/*Continued Table 6.2.1*

Desa/Kelurahan Village/Kelurahan	Jenis Permukaan Jalan Darat Terluas Type of The Widest Road Surface	Dapat Dilalui Kendaraan Bermotor Roda 4 atau Lebih Passable by Vehicle with 4 or more Wheels
(1)	(4)	(5)
Gue	Aspal/Beton	Sepanjang Tahun
Babah Jurong	Aspal/Beton	Sepanjang Tahun
Lambro Deyah	Aspal/Beton	Sepanjang Tahun
Lam Baed	Aspal/Beton	Sepanjang Tahun
Krueng Anoi	Aspal/Beton	Sepanjang Tahun
Cot Masam	Aspal/Beton	Sepanjang Tahun
Cot Mancang	Aspal/Beton	Sepanjang Tahun
Bueng Bakjok	Aspal/Beton	Sepanjang Tahun
Cot Beut	Aspal/Beton	Sepanjang Tahun
Ujong Blang	Aspal/Beton	Sepanjang Tahun
Seupeu	Aspal/Beton	Sepanjang Tahun
Lam Neuheun	Aspal/Beton	Sepanjang Tahun
Lam Puuk	Aspal/Beton	Sepanjang Tahun
Lambro Bileu	Aspal/Beton	Sepanjang Tahun
Lampoh Keude	Aspal/Beton	Sepanjang Tahun
Cot Peutano	Aspal/Beton	Sepanjang Tahun

Lanjutan Tabel/*Continued Table* 6.2.1

Desa/Kelurahan Village/Kelurahan	Jenis Permukaan Jalan Darat Terluas Type of The Widest Road Surface	Dapat Dilalui Kendaraan Bermotor Roda 4 atau Lebih Passable by Vehicle with 4 or more Wheels
(1)	(4)	(5)
Cot Cut	Aspal/Beton	Sepanjang Tahun
Lam Glumpang	Aspal/Beton	Sepanjang Tahun
Meunasah Bak Trieng	Aspal/Beton	Sepanjang Tahun
Lam Asan	Aspal/Beton	Sepanjang Tahun
Lamceu	Aspal/Beton	Sepanjang Tahun
Cot Preh	Aspal/Beton	Sepanjang Tahun
Puuk	Aspal/Beton	Sepanjang Tahun
Lam Seunong	Aspal/Beton	Sepanjang Tahun
Lam Trieng	Aspal/Beton	Sepanjang Tahun
Beurangong	Aspal/Beton	Sepanjang Tahun
Rabeu	Aspal/Beton	Sepanjang Tahun
Deyah	Aspal/Beton	Sepanjang Tahun
Cucum	Aspal/Beton	Sepanjang Tahun
Cot Yang	Aspal/Beton	Sepanjang Tahun
Cot Raya	Aspal/Beton	Sepanjang Tahun
Lampoh Tarom	Aspal/Beton	Sepanjang Tahun

Lanjutan Tabel/*Continued Table* 6.2.1

Desa/Kelurahan <i>Village/Kelurahan</i>	Jenis Permukaan Jalan Darat Terluas <i>Type of The Widest Road Surface</i>	Dapat Dilalui Kendaraan Bermotor Roda 4 atau Lebih <i>Passable by Vehicle with 4 or more Wheels</i>
(1)	(4)	(5)
Aron	Aspal/Beton	Sepanjang Tahun
Lam Roh	Aspal/Beton	Sepanjang Tahun
Bak Buloh	Aspal/Beton	Sepanjang Tahun
Lam Raya	Aspal/Beton	Sepanjang Tahun
Tumpok Lampoh	Aspal/Beton	Sepanjang Tahun
Lambunot Tanoh	Aspal/Beton	Sepanjang Tahun
Lambunot Paya	Aspal/Beton	Sepanjang Tahun
Lamteube Mon Ara	Aspal/Beton	Sepanjang Tahun
Lamteubee Geupula	Aspal/Beton	Sepanjang tahun
Lam Alu Cut	Aspal/Beton	Sepanjang Tahun
Lam Sabang	Aspal/Beton	Sepanjang Tahun
Lam Alu Raya	Aspal/Beton	Sepanjang Tahun
Leupung Ulee Alue	Aspal/Beton	Sepanjang Tahun
Leupung Mesjid	Aspal/Beton	Sepanjang Tahun
Cot Lamme	Aspal/Beton	Sepanjang Tahun

Catatan/*Note*: 2023 Tidak dilakukan Pendataan PODES

Sumber/*Source*: BPS, Pendataan Potensi Desa (Podes) 2021/BPS-Statistics Indonesia, Village Potential Data Collecting

6.3 KOMUNIKASI COMMUNICATION

Tabel 6.2.1 Keberadaan Kantor Pos/Pos Pembantu/Rumah Pos, Pos Keliling, dan Perusahaan/Agen Jasa Ekspedisi Swasta Menurut Desa/Kelurahan di Kecamatan Kuta Baro, 2021
Number of Post Office/Subsidiary of Post Office, Mobile Portal Service, Private Expedition Service Company by Villages/Kelurahan in Kuta Baro District, 2021

Desa/Kelurahan Village/Kelurahan	Kantor Pos/Pos Pembantu/Rumah Pos Post Office/Subsidiary of Post Office	Pos Keliling Mobile Portal Service	Perusahaan/Agen Jasa Ekspedisi Swasta Private Expedition Service Company
(1)	(2)	(3)	(4)
Gue	Tidak Ada	Tidak Ada	Tidak Ada
Babah Jurong	Tidak Ada	Tidak Ada	Tidak Ada
Lambro Deyah	Tidak Ada	Tidak Ada	Tidak Ada
Lam Baed	Tidak Ada	Tidak Ada	Tidak Ada
Krueng Anoi	Tidak Ada	Tidak Ada	Tidak Ada
Cot Masam	Tidak Ada	Tidak Ada	Tidak Ada
Cot Mancang	Tidak Ada	Tidak Ada	Tidak Ada
Bueng Bakjok	Tidak Ada	Tidak Ada	Tidak Ada
Cot Beut	Tidak Ada	Tidak Ada	Tidak Ada
Ujong Blang	Tidak Ada	Tidak Ada	Tidak Ada
Seupeu	Tidak Ada	Tidak Ada	Tidak Ada
Lam Neuheun	Tidak Ada	Tidak Ada	Tidak Ada
Lam Puuk	Tidak Ada	Tidak Ada	Tidak Ada
Lambro Bileu	Ada	Tidak Ada	Tidak Ada
Lampoh Keude	Tidak Ada	Tidak Ada	Tidak Ada
Cot Peutano	Tidak Ada	Tidak Ada	Tidak Ada

Lanjutan Tabel/*Continued Table 6.3.1*

Desa/Kelurahan Village/Kelurahan	Kantor Pos/Pos Pembantu/Rumah Pos Post Office/Subsidiary of Post Office	Pos Keliling Mobile Portal Service	Perusahaan/Agen Jasa Ekspedisi Swasta Private Expedition Service Company
(1)	(2)	(3)	(4)
Cot Cut	Tidak Ada	Tidak Ada	Tidak Ada
Lam Glumpang	Tidak Ada	Tidak Ada	Tidak Ada
Meunasah Bak Trieng	Tidak Ada	Tidak Ada	Tidak Ada
Lam Asan	Tidak Ada	Tidak Ada	Tidak Ada
Lamceu	Tidak Ada	Tidak Ada	Tidak Ada
Cot Preh	Tidak Ada	Tidak Ada	Tidak Ada
Puuk	Tidak Ada	Tidak Ada	Tidak Ada
Lam Seunong	Tidak Ada	Tidak Ada	Tidak Ada
Lam Trieng	Tidak Ada	Tidak Ada	Tidak Ada
Beurangong	Tidak Ada	Ada	Tidak Ada
Rabeu	Tidak Ada	Tidak Ada	Tidak Ada
Deyah	Tidak Ada	Tidak Ada	Tidak Ada
Cucum	Tidak Ada	Tidak Ada	Tidak Ada
Cot Yang	Tidak Ada	Tidak Ada	Tidak Ada
Cot Raya	Tidak Ada	Tidak Ada	Tidak Ada
Lampoh Tarom	Tidak Ada	Tidak Ada	Tidak Ada

Lanjutan Tabel/*Continued Table 6.3.1*

Desa/Kelurahan Village/Kelurahan	Kantor Pos/Pos Pembantu/Rumah Pos Post Office/Subsidiary of Post Office	Pos Keliling Mobile Portal Service	Perusahaan/Agen Jasa Ekspedisi Swasta Private Expedition Service Company
(1)	(2)	(3)	(4)
Aron	Tidak ada	Tidak ada	Tidak ada
Lam Roh	Tidak ada	Tidak ada	Tidak ada
Bak Buloh	Tidak ada	Tidak ada	Tidak ada
Lam Raya	Tidak ada	Tidak ada	Tidak ada
Tumpok Lampoh	Tidak ada	Tidak ada	Tidak ada
Lambunot Tanoh	Tidak ada	Tidak ada	Tidak ada
Lambunot Paya	Tidak ada	Tidak ada	Tidak ada
Lamteube Mon Ara	Tidak ada	Tidak ada	Tidak ada
Lamteube Geupula	Tidak ada	Tidak ada	Tidak ada
Lam Alu Cut	Tidak ada	Tidak ada	Tidak ada
Lam Sabang	Tidak ada	Tidak ada	Tidak ada
Lam Alu Raya	Tidak ada	Tidak ada	Tidak ada
Leupung Ulee Alue	Tidak ada	Tidak ada	Tidak ada
Leupung Mesjid	Tidak ada	Tidak ada	Tidak ada
Cot Lamme	Tidak ada	Tidak ada	Tidak ada

Catatan/*Note*: 2023 Tidak dilakukan Pendataan PODES

Sumber/*Source*: BPS, Pendataan Potensi Desa (Podes) 2021/BPS-Statistics Indonesia, Village Potential Data Collecting

Tabel
Table 6.3.1

Jumlah Menara Telepon seluler dan Operator Layanan Komunikasi Telepon Seluler Menurut Desa/Kelurahan di Kecamatan Kuta Baru, 2021
Number of Base Transceiver Station (BTS) and Cellular Phone Communication Service Operators by Villages/Kelurahan in Kuta Baru District, 2021

Desa/Kelurahan Village/Kelurahan	Jumlah Menara Telepon seluler Number of Base Transceiver Station (BTS)	Jumlah Operator Layanan Komunikasi Telepon Seluler Cellular Phone Communication Service Operators
(1)	(2)	(3)
Gue	1	3
Babah Jurong	2	7
Lambro Deyah	0	7
Lam Baed	1	7
Krueng Anoi	0	2
Cot Masam	0	4
Cot Mancang	0	4
Bueng Bakjok	0	4
Cot Beut	1	4
Ujong Blang	0	2
Seupeu	0	2
Lam Neuheun	0	4
Lam Puuk	0	2
Lambro Bileu	2	7
Lampoh Keude	2	7
Cot Peutano	0	2

Lanjutan Tabel/*Continued Table 6.3.2*

Desa/Kelurahan Village/Kelurahan	Jumlah Menara Telepon seluler Number of Base Transceiver Station (BTS)	Jumlah Operator Layanan Komunikasi Telepon Seluler Cellular Phone Communication Service Operators
(1)	(2)	(3)
Cot Cut	1	2
Lam Glumpang	0	3
Meunasah Bak Trieng	1	3
Lam Asan	0	3
Lamceu	1	4
Cot Preh	0	4
Puuk	0	3
Lam Seunong	1	2
Lam Trieng	0	3
Beurangong	1	4
Rabeu	0	3
Deyah	0	4
Cucum	1	4
Cot Yang	1	4
Cot Raya	1	4
Lampoh Tarom	0	4

Lanjutan Tabel/*Continued Table 6.3.2*

Desa/Kelurahan Village/Kelurahan	Jumlah Menara Telepon seluler Number of Base Transceiver Station (BTS)	Jumlah Operator Layanan Komunikasi Telepon Seluler Cellular Phone Communication Service Operators
(1)	(2)	(3)
Aron	0	4
Lam Roh	0	4
Bak Buloh	0	4
Lam Raya	0	4
Tumpok Lampoh	0	2
Lambunot Tanoh	1	3
Lambunot Paya	0	3
Lamteube Mon Ara	0	3
Lamteube Geupula	0	4
Lam Alu Cut	0	3
Lam Sabang	0	3
Lam Alu Raya	1	3
Leupung Ulee Alue	0	4
Leupung Mesjid	0	4
Cot Lamme	0	4

Catatan/*Note*: 2023 Tidak dilakukan Pendataan PODES

Sumber/*Source*: BPS, Pendataan Potensi Desa (Podes) 2021/BPS-Statistics Indonesia, Village Potential Data Collecting

Tabel
Table 6.3.2

Kekuatan Sinyal Telepon Seluler dan Jenis Sinyal Internet Telepon Seluler Menurut Desa/Kelurahan di Kecamatan Kuta Baro, 2021
The Strenght of Cellular Phone Signal by Villages/Kelurahan in Kuta Baro District, 2021

Desa/Kelurahan Village/Kelurahan	Kekuatan Sinyal Telepon Seluler <i>The Strenght of Cellular Phone Signal</i>	Jenis Sinyal Internet Telepon Seluler <i>Type of Cellular Phone Signal</i>
(1)	(2)	(3)
Gue	Sinyal sangat kuat	4G/LTE
Babah Jurong	Sinyal sangat kuat	4G/LTE
Lambro Deyah	Sinyal sangat kuat	4G/LTE
Lam Baed	Sinyal sangat kuat	4G/LTE
Krueng Anoi	Sinyal sangat kuat	4G/LTE
Cot Masam	Sinyal sangat kuat	4G/LTE
Cot Mancang	Sinyal sangat kuat	4G/LTE
Bueng Bakjok	Sinyal sangat kuat	4G/LTE
Cot Beut	Sinyal sangat kuat	4G/LTE
Ujong Blang	Sinyal sangat kuat	4G/LTE
Seupeu	Sinyal sangat kuat	4G/LTE
Lam Neuheun	Sinyal sangat kuat	4G/LTE
Lam Puuk	Sinyal sangat kuat	4G/LTE
Lambro Bileu	Sinyal sangat kuat	4G/LTE
Lampoh Keude	Sinyal sangat kuat	4G/LTE
Cot Peutano	Sinyal sangat kuat	4G/LTE

Lanjutan Tabel/*Continued Table 6.3.3*

Desa/Kelurahan Village/Kelurahan	Kekuatan Sinyal Telepon Seluler The Strenght of Cellular Phone Signal	Jenis Sinyal Internet Telepon Seluler Type of Cellular Phone Signal
(1)	(2)	(3)
Cot Cut	Sinyal sangat kuat	4G/LTE
Lam Glumpang	Sinyal sangat kuat	4G/LTE
Meunasah Bak Trieng	Sinyal sangat kuat	4G/LTE
Lam Asan	Sinyal sangat kuat	4G/LTE
Lamceu	Sinyal sangat kuat	4G/LTE
Cot Preh	Sinyal sangat kuat	4G/LTE
Puuk	Sinyal sangat kuat	4G/LTE
Lam Seunong	Sinyal sangat kuat	4G/LTE
Lam Trieng	Sinyal sangat kuat	4G/LTE
Beurangong	Sinyal sangat kuat	4G/LTE
Rabeu	Sinyal sangat kuat	4G/LTE
Deyah	Sinyal sangat kuat	4G/LTE
Cucum	Sinyal sangat kuat	4G/LTE
Cot Yang	Sinyal sangat kuat	4G/LTE
Cot Raya	Sinyal sangat kuat	4G/LTE
Lampoh Tarom	Sinyal sangat kuat	4G/LTE

Lanjutan Tabel/*Continued Table 6.3.3*

Desa/Kelurahan Village/Kelurahan	Kekuatan Sinyal Telepon Seluler The Strenght of Cellular Phone Signal	Jenis Sinyal Internet Telepon Seluler Type of Cellular Phone Signal
(1)	(2)	(3)
Aron	Sinyal sangat kuat	4G/LTE
Lam Roh	Sinyal sangat kuat	4G/LTE
Bak Buloh	Sinyal sangat kuat	4G/LTE
Lam Raya	Sinyal sangat kuat	4G/LTE
Tumpok Lampoh	Sinyal lemah	4G/LTE
Lambunot Tanoh	Sinyal sangat kuat	4G/LTE
Lambunot Paya	Sinyal sangat kuat	4G/LTE
Lamteube Mon Ara	Sinyal sangat kuat	4G/LTE
Lamteubee Geupula	Sinyal sangat kuat	4G/LTE
Lam Alu Cut	Sinyal sangat kuat	4G/LTE
Lam Sabang	Sinyal sangat kuat	4G/LTE
Lam Alu Raya	Sinyal sangat kuat	4G/LTE
Leupung Ulee Alue	Sinyal sangat kuat	4G/LTE
Leupung Mesjid	Sinyal sangat kuat	4G/LTE
Cot Lamme	Sinyal sangat kuat	4G/LTE

Catatan/*Note*: 2023 Tidak dilakukan Pendataan PODES

Sumber/*Source*: BPS, Pendataan Potensi Desa (Podes) 2021/BPS-Statistics Indonesia, Village Potential Data Collecting



BAB 7
PERBANKAN, KOPERASI, DAN
PERDAGANGAN
BANKING, COOPERATIVE, AND TRADE

<https://acehbesarkab.bps.go.id>

Tabel
Table 7.1

Banyaknya Sarana Lembaga Keuangan Bank Menurut Desa/Kelurahan dan Jenis Bank di Kecamatan Kuta Baro, 2021

Number of Bank by Villages/Kelurahan and Type of Bank in Kuta Baro District, 2021

Desa/Kelurahan Village/Kelurahan	Bank Umum Pemerintah Government Bank	Bank Umum Swasta Private Bank	Bank Perkreditan Rakyat (BPR) Rural Bank
(1)	(2)	(3)	(4)
Gue	-	-	-
Babah Jurong	-	-	-
Lambro Deyah	-	-	-
Lam Baed	-	-	-
Krueng Anoi	-	-	-
Cot Masam	-	-	-
Cot Mancang	-	-	-
Bueng Bakjok	-	-	-
Cot Beut	-	-	-
Ujong Blang	-	-	-
Seupeu	-	-	-
Lam Neuheun	-	-	-
Lam Puuk	-	-	-
Lambro Bileu	1	-	-
Lampoh Keude	-	-	-
Cot Peutano	-	-	-

Lanjutan Tabel/*Continued Table 7.1*

Desa/Kelurahan Village/Kelurahan	Bank Umum Pemerintah Government Bank	Bank Umum Swasta Private Bank	Bank Perkreditan Rakyat (BPR) Rural Bank
(1)	(2)	(3)	(4)
Cot Cut	-	-	-
Lam Glumpang	-	-	-
Meunasah Bak Trieng	-	-	-
Lam Asan	-	-	-
Lamceu	-	-	-
Cot Preh	-	-	-
Puuk	-	-	-
Lam Seunong	-	-	-
Lam Trieng	-	-	-
Beurangong	-	-	-
Rabeu	-	-	-
Deyah	-	-	-
Cucum	-	-	-
Cot Yang	-	-	-
Cot Raya	-	-	-
Lampoh Tarom	-	-	-

Lanjutan Tabel/*Continued Table* 7.1

Desa/Kelurahan Village/Kelurahan	Bank Umum Pemerintah Government Bank	Bank Umum Swasta Private Bank	Bank Perkreditan Rakyat (BPR) Rural Bank
(1)	(2)	(3)	(4)
Aron	-	-	-
Lam Roh	-	-	-
Bak Buloh	-	-	-
Lam Raya	-	-	-
Tumpok Lampoh	-	-	-
Lambunot Tanoh	-	-	-
Lambunot Paya	-	-	-
Lamteube Mon Ara	-	-	-
Lamteubee	-	-	-
Geupula	-	-	-
Lam Alu Cut	-	-	-
Lam Sabang	-	-	-
Lam Alu Raya	-	-	-
Leupung Ulee Alue	-	-	-
Leupung Mesjid	-	-	-
Cot Lamme	-	-	-
Kuta Baro	1	-	-

Catatan/*Note*: 2023 Tidak dilakukan Pendataan PODES

Sumber/*Source*: BPS, Pendataan Potensi Desa (Podes) 2019–2021/BPS-Statistics Indonesia, Village Potential Data Collecting 2019–2021

Tabel 7.2
Table

**Banyaknya Koperasi Aktif Menurut Menurut Desa/
Kelurahan dan Jenis Koperasi di Kecamatan Kuta Baro,
2021**
*Number of Cooperative by Villages/Kelurahan and Type of
Cooperative in Kuta Baro District, 2021*

Desa/Kelurahan <i>Village/Kelurahan</i>	Koperasi Unit Desa (KUD) <i>Village Cooperative Unit</i>	Koperasi Industri Kecil dan Kerajinan Rakyat (Kopinkra) <i>Small Industry and Citizen Handicraft Cooperative</i>
(1)	(2)	(3)
Gue	-	-
Babah Jurong	-	-
Lambro Deyah	-	-
Lam Baed	-	-
Krueng Anoi	-	-
Cot Masam	-	-
Cot Mancang	-	-
Bueng Bakjok	-	-
Cot Beut	-	-
Ujong Blang	-	-
Seupeu	-	-
Lam Neuheun	-	-
Lam Puuk	-	-
Lambro Bileu	-	-
Lampoh Keude	-	-
Cot Peutano	-	-

Lanjutan Tabel/*Continued Table 7.2*

Desa/Kelurahan Village/Kelurahan	Koperasi Unit Desa (KUD) Village Cooperative Unit	Koperasi Industri Kecil dan Kerajinan Rakyat (Kopinkra) Small Industry and Citizen Handicraft Cooperative
(1)	(2)	(3)
Cot Cut	-	-
Lam Glumpang	-	-
Meunasah Bak Trieng	-	-
Lam Asan	-	-
Lamceu	-	-
Cot Preh	-	-
Puuk	-	-
Lam Seunong	-	-
Lam Trieng	-	-
Beurangong	-	-
Rabeu	-	-
Deyah	-	-
Cucum	-	-
Cot Yang	1	-
Cot Raya	-	-
Lampoh Tarom	-	-

Lanjutan Tabel/*Continued Table 7.2*

Desa/Kelurahan Village/Kelurahan	Koperasi Unit Desa (KUD) Village Cooperative Unit	Koperasi Industri Kecil dan Kerajinan Rakyat (Kopinkra) Small Industry and Citizen Handicraft Cooperative
(1)	(2)	(3)
Aron	-	-
Lam Roh	-	-
Bak Buloh	-	-
Lam Raya	-	-
Tumpok Lampoh	-	-
Lambunot Tanoh	-	-
Lambunot Paya	-	-
Lamteube Mon Ara	-	-
Lamteube Geupula	-	-
Lam Alu Cut	-	-
Lam Sabang	-	-
Lam Alu Raya	-	-
Leupung Ulee Alue	-	-
Leupung Mesjid	-	-
Cot Lamme	-	-
Kuta Baro	1	-

Lanjutan Tabel/*Continued Table 7.2*

Desa/Kelurahan Village/Kelurahan	Koperasi Simpan Pinjam (Kospin) Savings and Loan Cooperative	Koperasi Lainnya Other Cooperative
(1)	(4)	(5)
Gue	-	-
Babah Jurong	-	-
Lambro Deyah	1	-
Lam Baed	-	-
Krueng Anoi	1	-
Cot Masam	-	-
Cot Mancang	-	-
Bueng Bakjok	-	-
Cot Beut	-	-
Ujong Blang	-	-
Seupeu	1	-
Lam Neuheun	-	-
Lam Puuk	-	-
Lambro Bileu	-	-
Lampoh Keude	-	-
Cot Peutano	-	-

Lanjutan Tabel/*Continued Table 7.2*

Desa/Kelurahan Village/Kelurahan	Koperasi Simpan Pinjam (Kospin) Savings and Loan Cooperative	Koperasi Lainnya Other Cooperative
(1)	(4)	(5)
Cot Cut	-	-
Lam Glumpang	-	-
Meunasah Bak Trieng	-	-
Lam Asan	1	-
Lamceu	-	-
Cot Preh	-	-
Puuk	-	-
Lam Seunong	-	-
Lam Trieng	-	-
Beurangong	-	-
Rabeu	-	-
Deyah	1	-
Cucum	-	-
Cot Yang	-	-
Cot Raya	-	-
Lampoh Tarom	-	-

Lanjutan Tabel/*Continued Table 7.2*

Desa/Kelurahan Village/Kelurahan	Koperasi Simpan Pinjam (Kospin) Savings and Loan Cooperative	Koperasi Lainnya Other Cooperative
(1)	(4)	(5)
Aron	-	-
Lam Roh	-	-
Bak Buloh	-	-
Lam Raya	-	-
Tumpok Lampoh	-	-
Lambunot Tanoh	-	-
Lambunot Paya	-	-
Lamteube Mon Ara	-	-
Lamteubee Geupula	-	-
Lam Alu Cut	-	-
Lam Sabang	-	-
Lam Alu Raya	-	-
Leupung Ulee Alue	-	-
Leupung Mesjid	-	-
Cot Lamme	-	-
Kuta Baro	5	-

Catatan/*Note*: 2023 Tidak dilakukan Pendataan PODES

Sumber/*Source*: BPS, Pendataan Potensi Desa (Podes) 2019–2021/BPS-Statistics Indonesia, Village Potential Data Collecting 2019–2021

Tabel 7.3
Table

Banyaknya Sarana Perdagangan Menurut Desa/Kelurahan dan Jenis Sarana Perdagangan di Kecamatan Kuta Baro, 2021
Number of Trade Facilities by Villages/Kelurahan and Type of Trade Facilities in Kuta Baro District, 2021

Desa/Kelurahan <i>Village/Kelurahan</i>	Kelompok Pertokoan <i>Shopping Complexs</i>	Pasar dengan Bangunan Permanen <i>Markets in Permanent Building</i>	Pasar dengan Bangunan Semi Permanen <i>Market in Semi Permanent Building</i>
(1)	(2)	(3)	(4)
Gue	-	-	-
Babah Jurong	-	-	-
Lambro Deyah	-	-	-
Lam Baed	-	-	-
Krueng Anoi	-	-	-
Cot Masam	-	-	-
Cot Mancang	-	-	-
Bueng Bakjok	-	-	3
Cot Beut	-	-	-
Ujong Blang	-	-	-
Seupeu	-	-	-
Lam Neuheun	-	-	-
Lam Puuk	-	-	-
Lambro Bileu	3	2	-
Lampoh Keude	-	-	-
Cot Peutano	-	-	-

Lanjutan Tabel/*Continued Table 7.3*

Desa/Kelurahan Village/Kelurahan	Kelompok Pertokoan Shopping Complexs	Pasar dengan Bangunan Permanen Markets in Permanent Building	Pasar dengan Bangunan Semi Permanen Market in Semi Permanent Building
(1)	(2)	(3)	(4)
Cot Cut	-	-	-
Lam Glumpang	-	-	-
Meunasah Bak Trieng	-	-	-
Lam Asan	-	-	-
Lamceu	-	-	-
Cot Preh	-	-	-
Puuk	-	-	-
Lam Seunong	-	-	-
Lam Trieng	-	-	-
Beurangong	2	-	-
Rabeu	-	-	-
Deyah	2	-	-
Cucum	1	-	-
Cot Yang	-	-	-
Cot Raya	-	1	-
Lampoh Tarom	-	-	-

Lanjutan Tabel/*Continued Table 7.3*

Desa/Kelurahan Village/Kelurahan	Kelompok Pertokoan Shopping Complexs	Pasar dengan Bangunan Permanen Markets in Permanent Building	Pasar dengan Bangunan Semi Permanen Market in Semi Permanent Building
(1)	(2)	(3)	(4)
Aron	-	-	-
Lam Roh	-	-	-
Bak Buloh	-	-	-
Lam Raya	-	-	-
Tumpok Lampoh	-	-	-
Lambunot Tanoh	-	-	-
Lambunot Paya	-	-	-
Lamteube Mon Ara	-	-	-
Lamteubee Geupula	-	-	-
Lam Alu Cut	-	-	-
Lam Sabang	-	-	-
Lam Alu Raya	-	-	-
Leupung Ulee Alue	-	-	-
Leupung Mesjid	-	-	-
Cot Lamme	-	-	-
Kuta Baro	8	3	3

Lanjutan Tabel/*Continued Table 7.3*

Desa/Kelurahan Village/Kelurahan	Pasar tanpa Bangunan Market without Permanent Building	Mini Market/ Swalayan/ Supermarket Mini Market/Swalayan/ Supermarket	Restoran/ Rumah Makan Restaurant/ Food Stall
(1)	(5)	(6)	(7)
Gue	-	-	-
Babah Jurong	-	1	-
Lambro Deyah	-	-	-
Lam Baed	-	-	-
Krueng Anoi	-	-	-
Cot Masam	-	-	-
Cot Mancang	-	-	-
Bueng Bakjok	-	-	-
Cot Beut	-	-	-
Ujong Blang	-	-	-
Seupeu	-	-	-
Lam Neuheun	-	-	-
Lam Puuk	-	1	-
Lambro Bileu	-	3	-
Lampoh Keude	-	-	-
Cot Peutano	-	-	-

Lanjutan Tabel/*Continued Table* 7.3

Desa/Kelurahan Village/Kelurahan	Pasar tanpa Bangunan Market without Permanent Building	Mini Market/ Swalayan/ Supermarket Mini Market/Swalayan/ Supermarket	Restoran/ Rumah Makan Restaurant/ Food Stall
(1)	(5)	(6)	(7)
Cot Cut	-	-	-
Lam Glumpang	-	-	-
Meunasah Bak Trieng	-	-	-
Lam Asan	-	-	-
Lamceu	-	-	1
Cot Preh	-	-	-
Puuk	-	-	-
Lam Seunong	-	-	-
Lam Trieng	-	-	-
Beurangong	-	-	-
Rabeu	-	-	-
Deyah	-	-	-
Cucum	-	-	-
Cot Yang	-	-	-
Cot Raya	-	1	-
Lampoh Tarom	-	-	-

Lanjutan Tabel/*Continued Table* 7.3

Desa/Kelurahan Village/Kelurahan	Pasar tanpa Bangunan Market without Permanent Building	Mini Market/ Swalayan/ Supermarket Mini Market/Swalayan/ Supermarket	Restoran/ Rumah Makan Restaurant/ Food Stall
(1)	(5)	(6)	(7)
Aron	-	-	-
Lam Roh	-	-	-
Bak Buloh	-	-	-
Lam Raya	-	-	-
Tumpok Lampoh	-	-	-
Lambunot Tanoh	-	-	-
Lambunot Paya	-	-	-
Lamteube Mon Ara	-	-	-
Lamteubee Geupula	-	-	-
Lam Alu Cut	-	-	-
Lam Sabang	-	-	-
Lam Alu Raya	-	-	-
Leupung Ulee Alue	-	-	-
Leupung Mesjid	-	-	-
Cot Lamme	-	-	-
Kuta Baro	-	6	1

Catatan/Note: 2023 Tidak dilakukan Pendataan PODES

Sumber/Source: BPS, Pendataan Potensi Desa (Podes) 2019–2021/BPS-Statistics Indonesia, Village Potential Data Collecting 2019–2021

DAFTAR PUSTAKA/BIBLIOGRAPHY

- Badan Pusat Statistik Kabupaten Aceh Besar. 2024. Kabupaten Aceh Besar Dalam Angka 2024. Aceh Besar: Badan Pusat Statistik Kabupaten Aceh Besar.
- Bupati Aceh Besar. 2022. Keputusan Bupati Aceh Besar Nomor 429 Tahun 2022 Tentang Penetapan Kategori Puskesmas di kabupaten Aceh Besar. Aceh Besar: Bupati Aceh Besar.
- Dinas Kependudukan dan Catatan Sipil Kabupaten Aceh Besar. 2023. Data Agregat Kependudukan Semester 2 2023 Kabupaten Aceh Besar. Aceh Besar: Dinas Kependudukan dan Catatan Sipil Kabupaten Aceh Besar.
- Dinas Kesehatan Kabupaten Aceh Besar. 2024. Profil Kesehatan Kabupaten Aceh Besar Tahun 2024. Aceh Besar: Dinas Kesehatan Kabupaten Aceh Besar.
- Direktorat Jenderal Hortikultura & Badan Pusat Statistik. 2022. Pedoman Statistik Pertanian Hortikultura (SPH). Jakarta: Kementerian Pertanian.
- Direktorat Statistik Ketahanan Sosial. 2021. Buku 3: Konsep dan Definisi Podes 2021. Jakarta: Badan Pusat Statistik.



BerAKHLAK

Berorientasi Pelayanan Akuntabel Kompeten
Harmonis Loyal Adaptif Kolaboratif

DATA

Mencerdaskan Bangsa

»» ————— *Enlighten The Nation* ————— ««



**BADAN PUSAT STATISTIK
KABUPATEN ACEH BESAR**

BPS-Statistics Aceh Besar Regency

Jl. Jenderal Sudirman No.7, Kota Jantho,

23951 Telp/Fax: (0651) 92177

E-mail: bps1108@bps.go.id

Website: acehbesarkab.bps.go.id

