

KECAMATAN PURWOREJO DALAM ANGKA

2017



**BADAN PUSAT STATISTIK
KABUPATEN PURWOREJO**

KECAMATAN PURWOREJO DALAM ANGKA

2017



KECAMATAN PURWOREJO DALAM ANGKA 2017

Katalog BPS : 1102001.3306060

Ukuran Buku : 15 cm x 21 cm

No. Publikasi : 33060.1709

Jumlah Halaman : viii + 46 halaman

Naskah :

Badan Pusat Statistik Kabupaten Purworejo

Penyunting :

Badan Pusat Statistik Kabupaten Purworejo

Gambar Kulit :

Badan Pusat Statistik Kabupaten Purworejo

Diterbitkan oleh :

©Badan Pusat Statistik Kabupaten Purworejo

Dicetak oleh :

Badan Pusat Statistik Kabupaten Purworejo

Dilarang mengumumkan, mendistribusikan, mengomunikasikan, dan/atau menggandakan sebagian atau seluruh isi buku ini untuk tujuan komersial tanpa ijin tertulis dari Badan Pusat Statistik

KATA PENGANTAR

Kecamatan Purworejo Dalam Angka 2017 merupakan publikasi rutin tahunan BPS Kabupaten Purworejo. Buku ini berisi data-data dasar seperti keadaan geografi, penduduk, sosial, pertanian, transportasi, dan produk domestik regional bruto.

Publikasi ini dapat terwujud berkat kerja sama dan partisipasi dari berbagai pihak, kepada semua pihak yang telah memberikan kontribusi, kami sampaikan penghargaan dan terima kasih. Mudah-mudahan statistik yang disajikan memberi manfaat bagi banyak pihak untuk berbagai keperluan. Kami mengharapkan tanggapan dan saran dari para pengguna publikasi ini untuk perbaikan edisi yang akan datang.

Purworejo, September 2017
BADAN PUSAT STATISTIK
KABUPATEN PURWOREJO
Kepala,



Drs. Wazirrudin

Keterangan Nomor Desa

1. Pangenrejo
2. Kedungsari
3. Wonoroto
4. Semawung
5. Ganggeng
6. Pacekelan
7. Plipir
8. Brenggong
9. Cangkrepkidul
10. Cangkreplor
11. Sidorejo
12. Tambakrejo
13. Purworejo
14. Pangenjuritengah
15. Dopleng
16. Sindurjan
17. Paduroso
18. Mranti
19. Mudal
20. Keseneng
21. Baledono
22. Sidomulyo
23. Sudimoro
24. Donorati
25. Wonotulus

DAFTAR ISI

	Halaman
Kata Pengantar _____	iii
Peta Kecamatan Purworejo _____	iv
Daftar Isi _____	vi
Daftar Gambar _____	viii
Bab I Letak Geografi _____	2
1.1 Jarak Desa/Kelurahan ke Ibukota Kecamatan (Km) _____	3
1.2 Koordinat dan Ketinggian Letak Kantor Desa /Kelurahan _____	4
1.3 Luas Wilayah menurut Jenis Penggunaan Tanah dan Desa (Ha) _____	5
1.4 Luas Tanah Sawah dengan Irigasi (Ha) _____	7
Bab II Pemerintahan _____	8
2.1 Jumlah Aparat Desa/Kelurahan, RW dan RT _____	9
2.2 Klasifikasi Desa/Kelurahan _____	10
Bab III Penduduk _____	11
3.1 Luas Wilayah, Jumlah Penduduk dan Kepadatan Penduduk _____	12
3.2 Jumlah Penduduk dan Rasio Jenis Kelamin Menurut Desa 2016 _____	13
3.3 Jumlah Penduduk Menurut Kelompok Umur per Jenis Kelamin _____	15
3.4 Proyeksi Penduduk Hasil SP2010 Menurut Kelompok Umur _____	17
Bab IV Sosial Budaya _____	27
4.1 Jumlah Sarana Pendidikan Menurut Desa _____	28
4.2 Banyaknya Sekolah Agama Islam dan Pondok Pesantren _____	29
4.3 Jumlah Sarana Kesehatan menurut Desa/Kelurahan _____	30
4.4 Jumlah Tenaga Kesehatan menurut Desa/Kelurahan _____	31
4.5 Jumlah Peserta Keluarga Berencana Menurut Alat KB Yang Digunaka _____	32
4.6 Jumlah Pasangan Usia Subur Bukan Peserta KB _____	33
4.7 Jumlah Keluarga Menurut Tahapan Keluarga Sejahtera _____	34
4.8 Jumlah Peserta KB Menurut JKN _____	35
4.9 Jumlah Nikah, Talak, Cerai, Rujuk Menurut Desa _____	36
4.10 Jumlah Tempat Ibadah Menurut Desa _____	37

Bab V Lain-lain _____ **38**

5.1 Produksi Padi Sawah (GKP) _____ 39

5.2 Jumlah Sarana Perekonomian _____ 40

BAB VI PDRB

6.1 Produk Domestik Regional Bruto Kabupaten Purworejo Atas Dasar Harga Berlaku Menurut Lapangan Usaha (Juta Rupiah), 2015 - 2016 _____ 42

6.2 Produk Domestik Regional Bruto Kabupaten Purworejo Atas Dasar Harga Konstan Tahun 2010 (Juta Rupiah), 2015 - 2016 _____ 43

6.3 Distribusi Persentase Produk Domestik Regional Bruto Kabupaten Purworejo Atas Dasar Harga Konstan 2010 Menurut Lapangan Usaha (Persen), 2015-2016 _____ 44

6.4 Laju Pertumbuhan Produk Domestik Regional Bruto Kabupaten Purworejo Atas Dasar Harga Berlaku Menurut Lapangan Usaha (Persen), 2015-2016 _____ 45

6.5 Laju Pertumbuhan Produk Domestik Regional Bruto Kabupaten Purworejo Atas Harga Konstan 2010 Menurut Lapangan Usaha (Persen), 2015-2016 _____ 46

<https://purworejokab.bps.go.id>

DAFTAR GAMBAR

Gambar 1. Persentase Penggunaan Tanah Kecamatan Purworejo, 2016_____	6
Gambar 2. Perkembangan Jumlah Penduduk Kecamatan Purworejo, 2015-2016 __	14
Gambar 3. Piramida Penduduk Kecamatan Purworejo, 2016 _____	16

<https://purworejokab.bps.go.id>


Jumlah Penduduk Kabupaten Purworejo 2016

Grabag 43.691
Ngombol 31.541
Purwodadi 37.338
Bagelen 29.420
Kaligesing 29.829
Purworejo 84.966
Banyuurip 40.981
Bayan 46.774



Kutoarjo 59.618
Butuh 39.749
Pituruh 46.799
Kemiri 51.865
Bruno 44.346
Gebang 40.817
Loano 35.401
Bener 49.551

Produk Domestik Regional Bruto Kabupaten Purworejo



Pertanian, Kehutanan, dan Perikanan 2.672.282
Pertambangan dan Penggalian 82.205
Industri Pengolahan 2.009.175

*Atas dasar harga konstan tahun 2010, tahun 2016 (juta rupiah)

Pertanian, Kehutanan, dan Perikanan 3.790.643
Pertambangan dan Penggalian 121.209
Industri Pengolahan 2.767.320

*Atas dasar harga berlaku menurut lapangan usaha, tahun 2016 (juta rupiah)



LETAK DAN GEOGRAFI

Lahan Sawah adalah lahan pertanian yang berpetak-petak dan dibatasi oleh pematang (galengan/saluran) untuk menahan / menyalurkan air yang biasanya ditanami padi sawah tanpa memandang dimana diperolehnya status tanah tersebut. Lahan ini mencakup sawah pengairan, tadah hujan, sawah pasang surut, rembesan, lebak, dan sebagainya

Lahan Untuk Bangunan dan Halaman Sekitarnya adalah lahan yang terdapat disekitar bangunan dan biasanya diberi pagar atau batas, tanpa memperhatikan ditanami atau tidak. Bila lahan sekitar rumah tersebut tidak jelas batas-batasnya dengan tegal / kebun, dimasukkan ke dalam tegal / kebun.

Tabel 1.1
 Jarak dari Desa/Kelurahan ke Ibukota Kecamatan, 2016

Desa/Kelurahan	Jarak (Km)	Jenis Jalan
(1)	(2)	(3)
01. Pangenrejo	4	Aspal
02. Kedungsari	1	Aspal
03. Wonoroto	1	Aspal
04. Semawung	2	Aspal
05. Ganggeng	1	Aspal
06. Pacekelan	3	Aspal
07. Plipir	3	Aspal
08. Brenggong	1	Aspal
09. Cangkrepkidul	1	Aspal
10. Cangkreplor	0	Aspal
11. Sidorejo	1	Aspal
12. Tambakrejo	1	Aspal
13. Purworejo	3	Aspal
14. Pangenjuritengah	4	Aspal
15. Doplang	5	Aspal
16. Sindurjan	3	Aspal
17. Paduroso	1	Aspal
18. Mranti	1	Aspal
19. Mudal	5	Aspal
20. Keseneng	5	Aspal
21. Baledono	3	Aspal
22. Sidomulyo	3	Aspal
23. Sudimoro	7	Aspal
24. Donorati	6	Aspal
25. Wonotulus	5	Aspal

Sumber: BPS Kabupaten Purworejo

Tabel 1.2
Koordinat dan Ketinggian Letak Kantor Desa/Kelurahan

Desa/Kelurahan	Garis Lintang (LS)	Garis Bujur (BT)	Ketinggian (m)
(1)	(2)	(3)	(3)
01. Pangenrejo	7.7233	110.0024	51
02. Kedungsari	7.7005	110.0694	54
03. Wonoroto	7.7444	110.0116	43
04. Semawung	7.7508	110.0161	40
05. Ganggeng	7.7419	110.0303	54
06. Pacekelan	7.7378	110.0483	84
07. Plipir	7.7483	110.0436	145
08. Brenggong	7.7314	110.0441	78
09. Cangkrepkidul	7.7314	110.0239	67
10. Cangkreplor	7.7267	110.0311	63
11. Sidorejo	7.7208	110.0394	81
12. Tambakrejo	7.7261	110.0244	72
13. Purworejo	7.7047	110.0169	62
14. Pangenjuritengah	7.7228	110.0008	62
15. Doplang	7.7178	109.9886	53
16. Sindurjan	7.7111	110.0031	66
17. Paduroso	7.7028	109.9978	54
18. Mranti	7.7047	110.0055	50
19. Mudal	7.6975	110,0,123	50
20. Keseneng	7.6986	110.0201	71
21. Baledono	7.7094	110.0200	76
22. Sidomulyo	7.7086	110.0425	99
23. Sudimoro	7.7006	110.0940	237
24. Donorati	7.7322	109.9800	181
25. Wonotulus	7.6950	110.0392	92

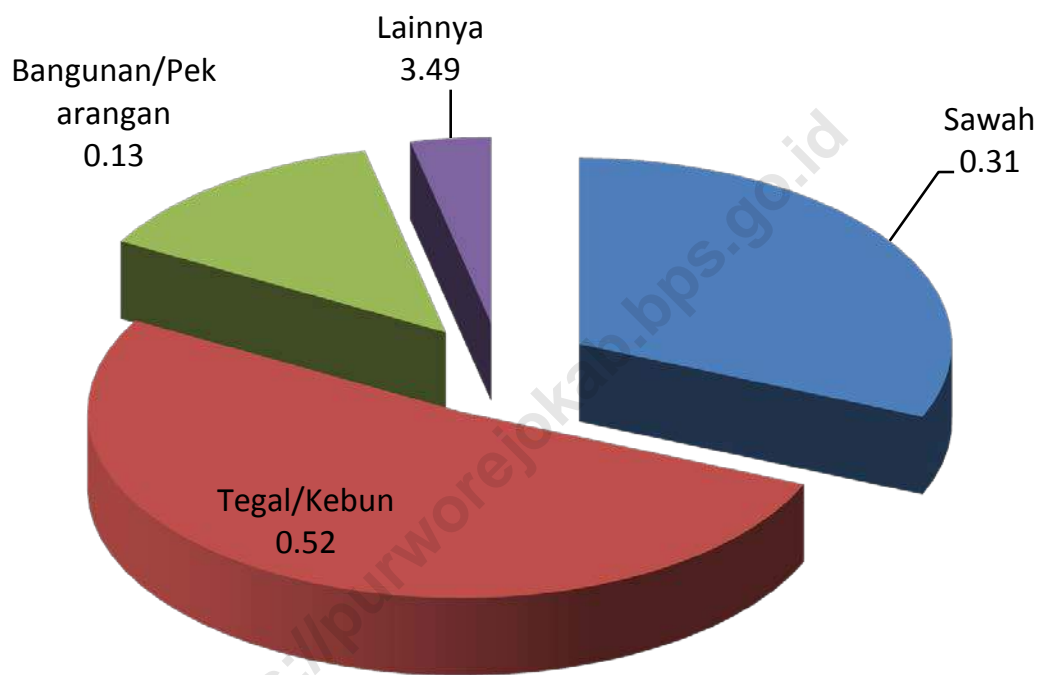
Sumber: BPS Kabupaten Purworejo

Tabel 1.3
Luas Wilayah Menurut Jenis Penggunaan Tanah dan Desa (Ha), 2016

Desa/Kelurahan	Sawah	Tegal/ Kebun	Bangunan/ Pekarangan	Lainnya	Jumlah
(1)	(2)	(3)	(4)	(5)	(6)
01. Pangenrejo	112.360	57.093	31.240	9.307	210.0
02. Kedungsari	94.750	137.460	25.740	5.817	263.767
03. Wonoroto	41.352	44.114	9.240	7.570	102.276
04. Semawung	135.860	88.088	20.372	20.270	264.590
05. Ganggeng	139.020	28.815	16.632	3.454	187.921
06. Pacekelan	59.920	436.841	23.276	6.663	526.70
07. Plipir	56.230	76.475	5.280	10.618	148.603
08. Brenggong	72.950	235.882	20.328	10.875	340.035
09. Cangkrekidul	143.350	84.814	20.724	4.209	253.097
10. Cangkreplor	116.710	86.373	25.608	5.234	233.925
11. Sidorejo	50.675	160.086	13.244	7.350	231.355
12. Tambakrejo	68.343	85.287	24.728	8.809	187.167
13. Purworejo	50.504	65.647	123.948	10.240	250.339
14. Pangenjuritengah	59.288	64.912	64.284	7.374	195.858
15. Doplang	75.530	45.551	16.720	7.601	145.402
16. Sindurjan	40.990	9.055	50.908	12.022	112.975
17. Paduroso	37.850	16.435	9.020	2.624	65.929
18. Mranti	66.563	34.694	20.90	2.937	125.094
19. Mudal	39.084	43.845	8.404	2.208	93.541
20. Keseneng	41.360	58.406	40.780	15.623	156.169
21. Baledono	45.287	37.662	82.192	6.422	171.563
22. Sidomulyo	62.287	318.340	29.348	5.025	415.0
23. Sudimoro	-	194.106	6.864	3.0	203.970
24. Donorati	13.490	178.119	7.216	4.0	202.825
25. Wonotulus	30.670	140.601	7.788	4.916	183.975
Jumlah	1 654.423	2 728.701	704.784	184.168	5 272.076

Sumber: Kantor Kecamatan Purworejo

Gambar 1
Persentase Penggunaan Tanah
Kecamatan Purworejo Tahun 2016



Tabel 1.4
Luas Tanah Sawah dengan Irigasi (Ha), 2016

Desa/Kelurahan	Teknis	1/2 Teknis	Sederhana	Tadah Hujan	Jumlah
(1)	(2)	(3)	(4)	(5)	(6)
01. Pangenrejo	112.360	-	-	-	112.360
02. Kedungsari	94.750	-	-	-	94.750
03. Wonoroto	-	41.352	-	-	41.352
04. Semawung	130.860	-	5.000	-	135.860
05. Ganggeng	60.000	40.000	39.020	-	139.020
06. Pacekelan	-	35.000	24.920	-	59.920
07. Plipir	25.000	27.000	-	4.230	56.230
08. Brenggong	70.000	-	2.950	-	72.950
09. Cangkrepkidul	143.350	-	-	-	143.350
10. Cangkreplor	62.000	54.710	-	-	116.710
11. Sidorejo	50.675	-	-	-	50.675
12. Tambakrejo	59.043	-	9.300	-	68.343
13. Purworejo	50.504	-	-	-	50.504
14. Pangenjuritengah	59.288	-	-	-	59.288
15. Doplang	75.530	-	-	-	75.530
16. Sindurjan	40.990	-	-	-	40.990
17. Paduroso	37.850	-	-	-	37.850
18. Mranti	66.563	-	-	-	66.563
19. Mudal	39.084	-	-	-	39.084
20. Keseneng	41.360	-	-	-	41.360
21. Baledono	45.287	-	-	-	45.287
22. Sidomulyo	62.287	-	-	-	62.287
23. Sudimoro	-	-	-	-	-
24. Donorati	-	-	13.490	-	13.490
25. Wonotulus	30.510	-	-	-	30.510
Jumlah	1 357.291	198.062	94.680	4.230	1 654.263

Sumber: Kantor Kecamatan Purworejo

PEMERINTAHAN

Desa adalah suatu wilayah yang ditempati oleh sejumlah penduduk sebagai kesatuan masyarakat, termasuk didalamnya kesatuan hukum yang mempunyai organisasi pemerintah terendah langsung dibawah camat dan berhak menyelenggarakan rumah tangganya sendiri dalam ikatan Negara Kesatuan Republik Indonesia.

Kelurahan adalah suatu wilayah yang ditempati oleh sejumlah penduduk yang mempunyai organisasi pemerintah terendah langsung di bawah camat yang tidak berhak menyelenggarakan rumah tangganya sendiri.

Desa Swadaya adalah desa yang belum mampu dalam menyelenggarakan rumah tangganya secara mandiri, administrasi desa belum terselenggara secara baik dan Lembaga Ketahanan Masyarakat Desa (LKMD) belum berfungsi baik dalam mengorganisasikan dan menggerakkan peran serta masyarakat dalam pembangunan desa secara terpadu.

Desa Swakarya adalah desa yang mulai mampu dalam menyelenggarakan rumah tangganya secara mandiri, administrasi desa sudah terselenggara cukup baik dan Lembaga Kemasyarakatan Desa (LKMD) telah berfungsi baik dalam mengorganisasikan dan menggerakkan peran serta masyarakat dalam membangun desa secara terpadu.

Desa Swasembada adalah desa yang telah mampu dalam menyelenggarakan urusan rumah tangga sendiri, administrasi desa telah terselenggara dengan baik dan Lembaga Ketahanan Masyarakat Desa (LKMD) telah mampu mengorganisasikan dan menggerakkan peran serta masyarakat dalam pembangunan desa secara terpadu

Tabel 2.1
Jumlah Aparat Pemerintahan Desa/Kelurahan, RW dan RT, 2016

Desa/Kelurahan	Perangkat Desa/ Kelurahan	Rukun Warga (RW)	Rukun Tetangga (RT)
(1)	(2)	(3)	(4)
01. Pangenrejo	14	6	16
02. Kedungsari	17	5	19
03. Wonoroto	14	2	9
04. Semawung	17	7	19
05. Ganggeng	14	2	10
06. Pacekelan	15	8	17
07. Plipir	11	2	7
08. Brenggong	13	6	13
09. Cangkrepkidul	14	7	24
10. Cangkreplor	15	5	28
11. Sidorejo	14	4	17
12. Tambakrejo	16	13	30
13. Purworejo	18	18	82
14. Pangenjuritengah	16	10	36
15. Doplang	18	6	24
16. Sindurjan	17	8	37
17. Paduroso	10	3	6
18. Mranti	13	4	17
19. Mudal	14	3	8
20. Keseneng	14	4	14
21. Baledono	16	10	63
22. Sidomulyo	17	9	22
23. Sudimoro	11	2	10
24. Donorati	9	2	9
25. Wonotulus	12	2	7
Jumlah	359	148	544

Sumber: Kantor Kecamatan Purworejo

Tabel 2.2
Klasifikasi Desa/Kelurahan, 2016

Desa/Kelurahan	Swakarya	Swasembada
(1)	(2)	(3)
01. Pangenrejo	-	√
02. Kedungsari	-	√
03. Wonoroto	-	√
04. Semawung	-	√
05. Ganggeng	-	√
06. Pacekelan	-	√
07. Plipir	-	√
08. Brenggong	-	√
09. Cangkrepkidul	-	√
10. Cangkreplor	-	√
11. Sidorejo	-	√
12. Tambakrejo	-	√
13. Purworejo	-	√
14. Pangenjuritengah	-	√
15. Doplang	-	√
16. Sindurjan	-	√
17. Paduroso	-	√
18. Mranti	-	√
19. Mudal	-	√
20. Keseneng	-	√
21. Baledono	-	√
22. Sidomulyo	-	√
23. Sudimoro	-	√
24. Donorati	-	√
25. Wonotulus	-	√
Jumlah	-	25

Sumber: Kantor Kecamatan Purworejo

PENDUDUK

Kepadatan Penduduk adalah rata rata banyaknya penduduk perkilometer persegi

Rata-rata Pertumbuhan Penduduk adalah angka yang menunjukkan tingkat penambahan penduduk per tahun dalam jangka waktu tertentu. Angka ini dinyatakan sebagai persentase dari penduduk dasar.

Rasio Jenis Kelamin adalah perbandingan antara banyaknya penduduk laki - laki dengan banyaknya penduduk perempuan dalam pada suatu daerah dan waktu tertentu. Biasanya dinyatakan dengan banyaknya penduduk laki - laki untuk 100 penduduk perempuan.

Penduduk adalah seseorang atau sekelompok orang yang tinggal dalam suatu wilayah secara berturut - turut selama 6 bulan atau lebih atau kurang dari 6 bulan tetapi bermaksud menetap selama 6 bulan atau lebih.

Pergi adalah penduduk yang sudah meninggalkan daerah asalnya selama 6 bulan atau lebih atau kurang dari 6 bulan tetapi bermaksud akan pergi selama 6 bulan atau lebih.

Datang adalah penduduk yang datang menetap di suatu wilayah selama 6 bulan atau kurang dari 6 bulan tetapi akan bermaksud menetap lebih dari 6 bulan.

Migrasi adalah proses berpindahnya penduduk dari suatu tempat ke tempat lain melewati batas wilayah tertentu yang dilalui dalam perpindahan tersebut.

Migran adalah orang yang melakukan migrasi.

Tabel 3.1
Luas Wilayah, Jumlah Penduduk dan Kepadatan Penduduk, 2016

Desa/Kelurahan	Luas (Ha)	Penduduk	Kepadatan per Km2
(1)	(2)	(3)	(4)
01. Pangenrejo	2.10	4 768	2 270
02. Kedungsari	2.64	3 889	1 473
03. Wonoroto	1.02	850	833
04. Semawung	2.65	1 950	736
05. Ganggeng	1.88	1 958	1 041
06. Pacekelan	5.27	2 121	402
07. Plipir	1.49	846	568
08. Brenggong	3.40	2 060	606
09. Cangkrekidul	2.53	2 923	1 155
10. Cangkreplor	2.34	3 991	1 706
11. Sidorejo	2.31	1 540	667
12. Tambakrejo	1.87	4 086	2 185
13. Purworejo	2.50	12 964	5 186
14. Pangenjuritengah	1.96	7 473	3 813
15. Doplang	1.45	3 323	2 292
16. Sindurjan	1.13	6 689	5 919
17. Paduroso	.66	1 015	1 538
18. Mranti	1.25	2 692	2 154
19. Mudal	.94	1 454	1 547
20. Keseneng	1.56	2 260	1 449
21. Baledono	1.72	10 274	5 973
22. Sidomulyo	4.15	3 355	808
23. Sudimoro	2.04	590	289
24. Donorati	2.03	877	432
25. Wonotulus	1.84	1 018	553
Jumlah	52.73	84 966	1 611

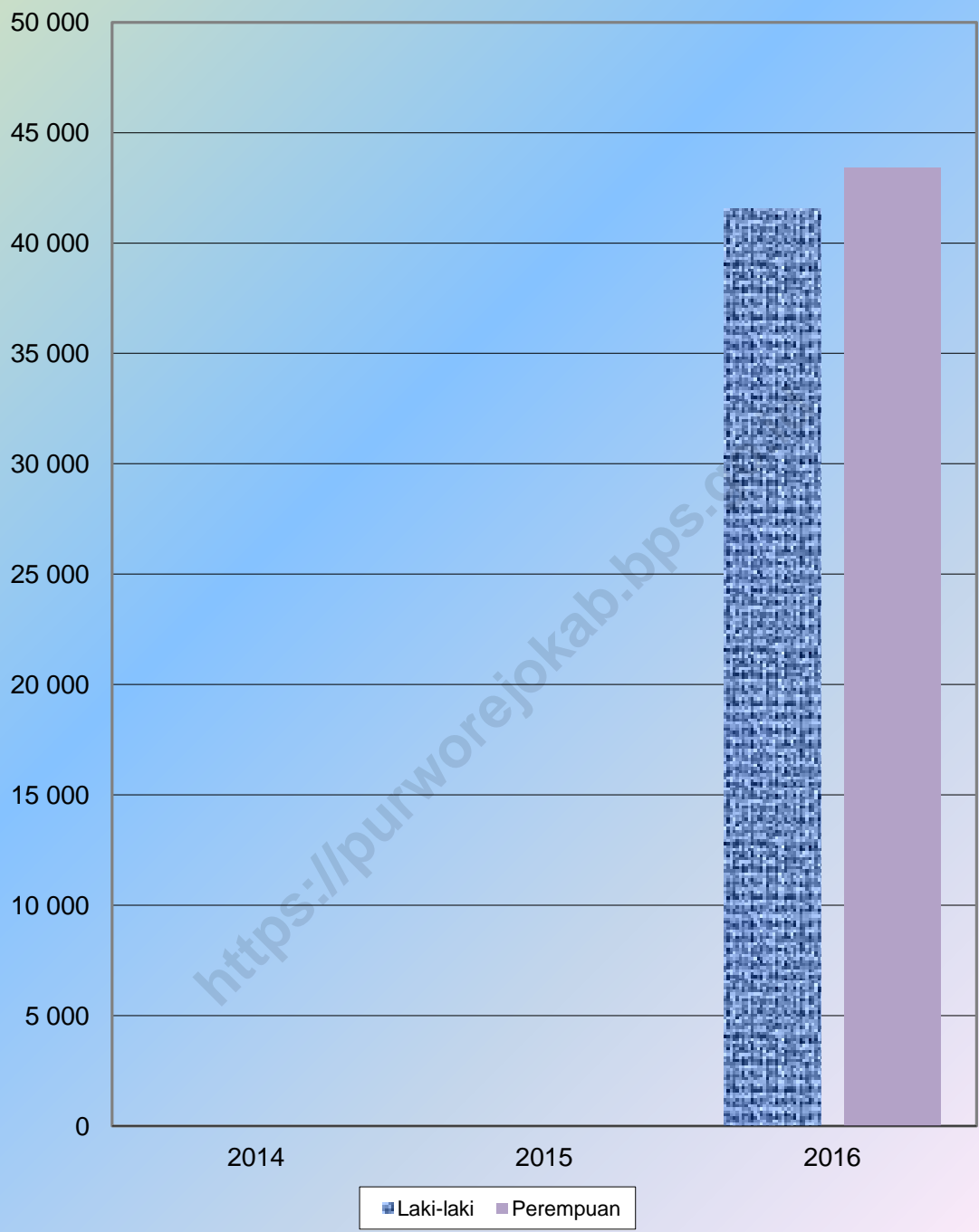
Sumber: BPS Kabupaten Purworejo

Tabel 3.2
Jumlah Penduduk dan Rasio Jenis Kelamin menurut Desa, 2016

Desa/Kelurahan	Laki-laki	Perempuan	Jumlah	Rasio Jenis Kelamin
(1)	(2)	(3)	(4)	(5)
01. Pangenrejo	2 406	2 362	4 768	102
02. Kedungsari	2 124	1 765	3 889	120
03. Wonoroto	424	426	850	100
04. Semawung	963	987	1 950	98
05. Ganggeng	957	1 001	1 958	96
06. Pacekelan	1 059	1 062	2 121	100
07. Plipir	424	422	846	100
08. Brenggong	1 026	1 034	2 060	99
09. Cangkrekidul	1 480	1 443	2 923	103
10. Cangkreplor	1 956	2 035	3 991	96
11. Sidorejo	770	770	1 540	100
12. Tambakrejo	2 006	2 080	4 086	96
13. Purworejo	5 989	6 975	12 964	86
14. Pangenjuritengah	3 500	3 973	7 473	88
15. Doplang	1 599	1 724	3 323	93
16. Sindurjan	3 303	3 386	6 689	98
17. Paduroso	509	506	1 015	101
18. Mranti	1 321	1 371	2 692	96
19. Mudal	687	767	1 454	90
20. Keseneng	1 122	1 138	2 260	99
21. Baledono	4 943	5 331	10 274	93
22. Sidomulyo	1 712	1 643	3 355	104
23. Sudimoro	292	298	590	98
24. Donorati	453	424	877	107
25. Wonotulus	517	501	1 018	103
Jumlah	41 542	43 424	84 966	96

Sumber: BPS Kabupaten Purworejo

Gambar 2
Perkembangan Jumlah Penduduk Kecamatan Purworejo
Tahun 2014 - 2016

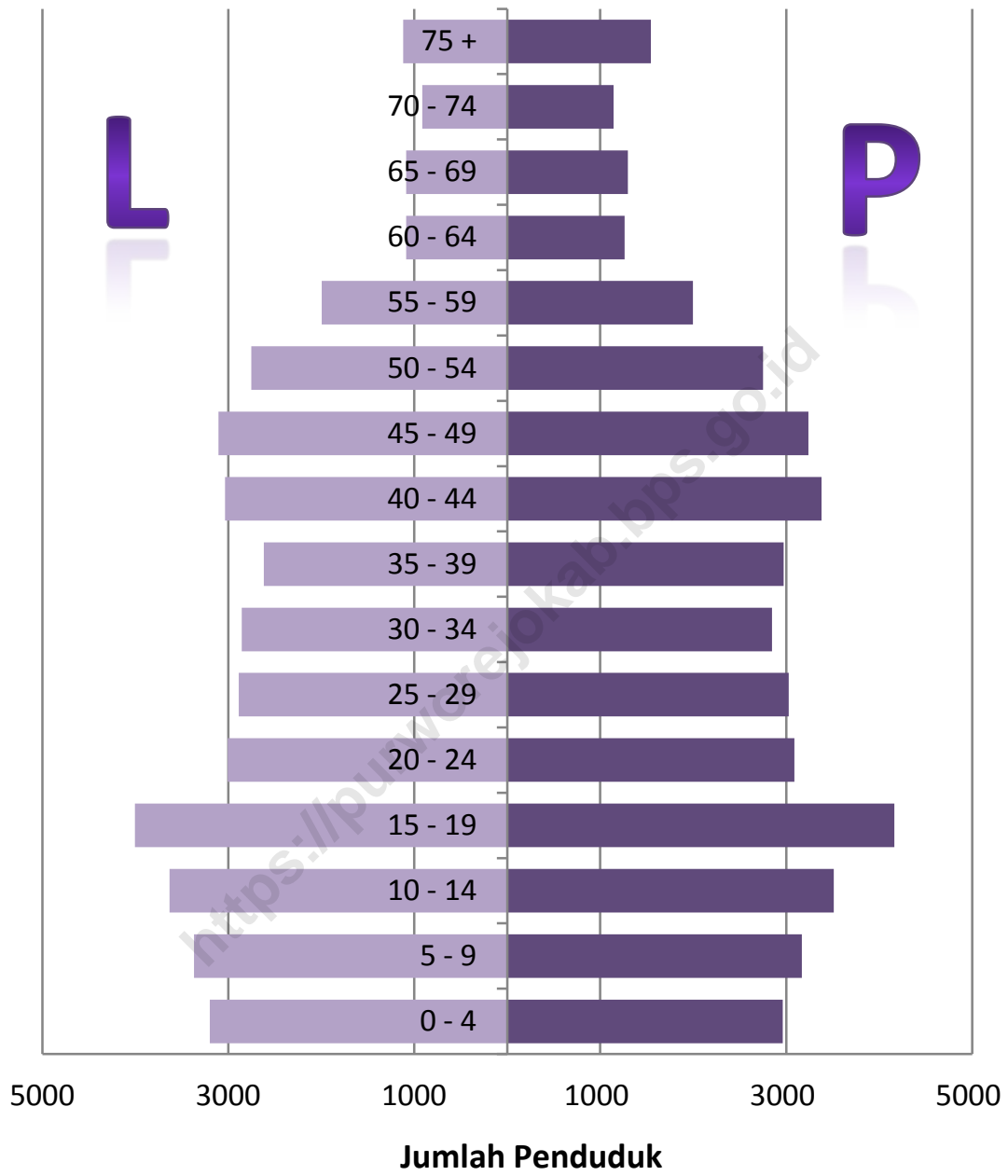


Tabel 3.3
Jumlah Penduduk Menurut Kelompok Umur per Jenis Kelamin, 2016

Kelompok Umur	Laki-laki	Perempuan	Jumlah
(1)	(2)	(3)	(4)
0-4	3,090	2,870	5 960
5-9	3,221	3,009	6 230
10-14	3,286	3,187	6 473
15-19	4,040	4,199	8 239
20-24	3,421	3,229	6 650
25-29	2,620	2,657	5 277
30-34	2,587	2,643	5 230
35-39	2,558	2,951	5 509
40-44	2,959	3,271	6 230
45-49	3,212	3,392	6 604
50-54	3,006	3,199	6 205
55-59	2,396	2,652	5 048
60-64	1,538	1,609	3 147
65-69	1,259	1,405	2 664
70-74	997	1,163	2 160
75+	1,352	1,988	3 340
Jumlah	41 542	43 424	84 966

Sumber: BPS Kabupaten Purworejo

Gambar 3
Piramida Penduduk Kecamatan Purworejo
Tahun 2016



Tabel 3.4
 Proyeksi Penduduk Hasil SP2010 Menurut Kelompok Umur dan Jenis Kelamin
 Per Desa Di Kecamatan Purworejo, 2016

Desa/Kelurahan	0 - 4			5 - 9		
	Laki-laki	Perempuan	Jumlah	Laki-laki	Perempuan	Jumlah
(1)	(2)	(3)	(4)	(5)	(6)	(7)
01. Pangenrejo	217	216	433	190	166	356
02. Kedungsari	126	103	229	131	103	234
03. Wonoroto	30	27	57	20	24	44
04. Semawung	64	67	131	84	67	151
05. Ganggeng	72	67	139	71	73	144
06. Pacekelan	73	85	158	105	89	194
07. Plipir	30	31	61	43	43	86
08. Brenggong	78	54	132	65	74	139
09. Cangkrekidul	84	105	189	121	102	223
10. Cangkreplor	157	135	292	143	154	297
11. Sidorejo	70	42	112	73	60	133
12. Tambakrejo	154	156	310	140	160	300
13. Purworejo	405	390	795	494	417	911
14. Pangenjuritengah	252	236	488	254	265	519
15. Doplang	130	108	238	105	150	255
16. Sindurjan	280	271	551	236	203	439
17. Paduroso	48	40	88	46	45	91
18. Mranti	113	88	201	117	88	205
19. Mudal	62	53	115	74	52	126
20. Keseneng	82	76	158	108	87	195
21. Baledono	367	332	699	403	391	794
22. Sidomulyo	106	98	204	104	108	212
23. Sudimoro	19	19	38	22	15	37
24. Donorati	33	30	63	36	32	68
25. Wonotulus	38	41	79	36	41	77
Jumlah	3 090	2 870	5 960	3 221	3 009	6 230

Sumber: BPS Kabupaten Purworejo

Tabel 3.4 Lanjutan

Desa/Kelurahan	10 - 14			15 - 19		
	Laki-laki	Perempuan	Jumlah	Laki-laki	Perempuan	Jumlah
(1)	(2)	(3)	(4)	(5)	(6)	(7)
01. Pangenrejo	156	169	325	176	178	354
02. Kedungsari	179	146	325	439	297	736
03. Wonoroto	33	33	66	41	29	70
04. Semawung	81	56	137	91	71	162
05. Ganggeng	81	65	146	68	81	149
06. Pacekelan	88	80	168	82	59	141
07. Plipir	36	21	57	35	36	71
08. Brenggong	90	86	176	83	77	160
09. Cangkrekidul	143	123	266	141	89	230
10. Cangkreplor	173	164	337	196	181	377
11. Sidorejo	53	57	110	60	42	102
12. Tambakrejo	174	153	327	176	164	340
13. Purworejo	496	472	968	557	822	1 379
14. Pangenjuritengah	291	295	586	369	490	859
15. Doplang	117	130	247	136	130	266
16. Sindurjan	224	236	460	283	357	640
17. Paduroso	42	34	76	48	28	76
18. Mranti	96	97	193	122	113	235
19. Mudal	46	64	110	45	68	113
20. Keseneng	82	110	192	105	93	198
21. Baledono	385	389	774	527	585	1 112
22. Sidomulyo	116	118	234	160	115	275
23. Sudimoro	24	16	40	20	24	44
24. Donorati	38	32	70	34	41	75
25. Wonotulus	42	41	83	46	29	75
Jumlah	3 286	3 187	6 473	4 040	4 199	8 239

Sumber: BPS Kabupaten Purworejo

Tabel 3.4 Lanjutan

Desa/Kelurahan	20 - 24			25 - 29		
	Laki-laki	Perempuan	Jumlah	Laki-laki	Perempuan	Jumlah
(1)	(2)	(3)	(4)	(5)	(6)	(7)
01. Pangenrejo	253	170	423	195	193	388
02. Kedungsari	328	140	468	111	101	212
03. Wonoroto	27	24	51	25	28	53
04. Semawung	54	41	95	38	49	87
05. Ganggeng	49	64	113	57	55	112
06. Pacekelan	38	43	81	52	62	114
07. Plipir	27	25	52	24	23	47
08. Brenggong	65	50	115	58	47	105
09. Cangkrekidul	95	96	191	85	84	169
10. Cangkreplor	122	117	239	127	130	257
11. Sidorejo	30	38	68	47	46	93
12. Tambakrejo	152	141	293	135	134	269
13. Purworejo	523	792	1 315	346	368	714
14. Pangenjuritengah	258	261	519	205	223	428
15. Doplang	144	103	247	106	117	223
16. Sindurjan	380	261	641	273	269	542
17. Paduroso	41	28	69	25	31	56
18. Mranti	68	75	143	70	80	150
19. Mudal	32	45	77	45	40	85
20. Keseneng	76	75	151	81	67	148
21. Baledono	434	452	886	321	345	666
22. Sidomulyo	135	119	254	110	82	192
23. Sudimoro	13	21	34	17	18	35
24. Donorati	48	21	69	33	34	67
25. Wonotulus	29	27	56	34	31	65
Jumlah	3 421	3 229	6 650	2 620	2 657	5 277

Sumber: BPS Kabupaten Purworejo

Tabel 3.4 Lanjutan

Desa/Kelurahan	30 - 34			35 - 39		
	Laki-laki	Perempuan	Jumlah	Laki-laki	Perempuan	Jumlah
(1)	(2)	(3)	(4)	(5)	(6)	(7)
01. Pangenrejo	216	157	373	173	172	345
02. Kedungsari	93	76	169	84	106	190
03. Wonoroto	24	26	50	26	30	56
04. Semawung	45	52	97	49	64	113
05. Ganggeng	43	49	92	47	68	115
06. Pacekelan	61	79	140	77	68	145
07. Plipir	21	22	43	20	25	45
08. Brenggong	44	69	113	54	60	114
09. Cangkrekidul	97	84	181	66	96	162
10. Cangkreplor	106	122	228	122	155	277
11. Sidorejo	44	46	90	42	60	102
12. Tambakrejo	136	129	265	123	169	292
13. Purworejo	371	406	777	404	453	857
14. Pangenjuritengah	198	229	427	227	263	490
15. Doplang	100	126	226	99	117	216
16. Sindurjan	271	204	475	217	209	426
17. Paduroso	29	29	58	26	37	63
18. Mranti	86	96	182	82	103	185
19. Mudal	37	49	86	51	58	109
20. Keseneng	70	77	147	70	87	157
21. Baledono	310	324	634	303	350	653
22. Sidomulyo	101	105	206	107	120	227
23. Sudimoro	16	18	34	22	19	41
24. Donorati	27	27	54	28	32	60
25. Wonotulus	41	42	83	39	30	69
Jumlah	2 587	2 643	5 230	2 558	2 951	5 509

Sumber: BPS Kabupaten Purworejo

Tabel 3.4 Lanjutan

Desa/Kelurahan	40 - 44			45 - 49		
	Laki-laki	Perempuan	Jumlah	Laki-laki	Perempuan	Jumlah
(1)	(2)	(3)	(4)	(5)	(6)	(7)
01. Pangenrejo	146	180	326	180	169	349
02. Kedungsari	100	95	195	134	126	260
03. Wonoroto	30	32	62	34	42	76
04. Semawung	69	72	141	79	93	172
05. Ganggeng	77	89	166	76	74	150
06. Pacekelan	95	89	184	68	88	156
07. Plipir	31	42	73	37	33	70
08. Brenggong	74	91	165	97	86	183
09. Cangkrekidul	114	115	229	122	122	244
10. Cangkreplor	145	157	302	155	193	348
11. Sidorejo	54	52	106	75	59	134
12. Tambakrejo	153	165	318	176	167	343
13. Purworejo	408	504	912	454	481	935
14. Pangenjuritengah	244	293	537	288	330	618
15. Doplang	120	130	250	128	133	261
16. Sindurjan	233	244	477	237	226	463
17. Paduroso	44	40	84	37	38	75
18. Mranti	95	99	194	87	118	205
19. Mudal	51	55	106	50	67	117
20. Keseneng	80	90	170	76	110	186
21. Baledono	366	381	747	383	408	791
22. Sidomulyo	135	147	282	140	138	278
23. Sudimoro	27	32	59	21	25	46
24. Donorati	36	35	71	38	30	68
25. Wonotulus	32	42	74	40	36	76
Jumlah	2 959	3 271	6 230	3 212	3 392	6 604

Sumber: BPS Kabupaten Purworejo

Tabel 3.4 Lanjutan

Desa/Kelurahan	50 - 54			55 - 59		
	Laki-laki	Perempuan	Jumlah	Laki-laki	Perempuan	Jumlah
(1)	(2)	(3)	(4)	(5)	(6)	(7)
01. Pangenrejo	143	168	311	114	127	241
02. Kedungsari	94	111	205	78	91	169
03. Wonoroto	30	26	56	27	29	56
04. Semawung	65	74	139	77	67	144
05. Ganggeng	69	78	147	59	65	124
06. Pacekelan	66	59	125	51	56	107
07. Plipir	28	26	54	17	28	45
08. Brenggong	85	90	175	65	60	125
09. Cangkrekidul	106	119	225	82	85	167
10. Cangkreplor	161	138	299	114	130	244
11. Sidorejo	53	63	116	43	59	102
12. Tambakrejo	160	160	320	137	123	260
13. Purworejo	460	489	949	382	451	833
14. Pangenjuritengah	269	296	565	224	249	473
15. Doplang	130	133	263	110	127	237
16. Sindurjan	211	239	450	135	205	340
17. Paduroso	35	47	82	34	49	83
18. Mranti	97	101	198	103	91	194
19. Mudal	52	40	92	34	28	62
20. Keseneng	76	85	161	75	50	125
21. Baledono	377	425	802	283	302	585
22. Sidomulyo	133	132	265	88	93	181
23. Sudimoro	30	26	56	12	30	42
24. Donorati	38	35	73	24	33	57
25. Wonotulus	38	39	77	28	24	52
Jumlah	3 006	3 199	6 205	2 396	2 652	5 048

Sumber: BPS Kabupaten Purworejo

Tabel 3.4 Lanjutan

Desa/Kelurahan	60 - 64			65 - 69		
	Laki-laki	Perempuan	Jumlah	Laki-laki	Perempuan	Jumlah
(1)	(2)	(3)	(4)	(5)	(6)	(7)
01. Pangenrejo	73	76	149	74	58	132
02. Kedungsari	54	45	99	51	54	105
03. Wonoroto	21	15	36	17	15	32
04. Semawung	34	47	81	32	41	73
05. Ganggeng	59	45	104	36	26	62
06. Pacekelan	49	51	100	47	43	90
07. Plipir	19	16	35	19	21	40
08. Brenggong	46	48	94	44	48	92
09. Cangkrekidul	73	51	124	49	62	111
10. Cangkreplor	75	62	137	59	48	107
11. Sidorejo	24	33	57	32	38	70
12. Tambakrejo	73	73	146	41	55	96
13. Purworejo	194	249	443	184	227	411
14. Pangenjuritengah	132	170	302	115	115	230
15. Doplang	64	84	148	49	50	99
16. Sindurjan	128	113	241	70	118	188
17. Paduroso	24	12	36	7	15	22
18. Mranti	50	78	128	49	43	92
19. Mudal	26	36	62	24	33	57
20. Keseneng	27	30	57	30	30	60
21. Baledono	173	152	325	121	160	281
22. Sidomulyo	59	77	136	68	70	138
23. Sudimoro	19	13	32	19	10	29
24. Donorati	17	15	32	12	10	22
25. Wonotulus	25	18	43	10	15	25
Jumlah	1 538	1 609	3 147	1 259	1 405	2 664

Sumber: BPS Kabupaten Purworejo

Tabel 3.4 Lanjutan

Desa/Kelurahan	70 - 74			75+		
	Laki-laki	Perempuan	Jumlah	Laki-laki	Perempuan	Jumlah
(1)	(2)	(3)	(4)	(5)	(6)	(7)
01. Pangenrejo	36	55	91	64	108	172
02. Kedungsari	40	57	97	82	114	196
03. Wonoroto	10	16	26	29	30	59
04. Semawung	32	43	75	69	83	152
05. Ganggeng	35	37	72	58	65	123
06. Pacekelan	42	49	91	65	62	127
07. Plipir	10	17	27	27	13	40
08. Brenggong	33	43	76	45	51	96
09. Cangkrekidul	36	45	81	66	65	131
10. Cangkreplor	42	53	95	59	96	155
11. Sidorejo	38	32	70	32	43	75
12. Tambakrejo	32	56	88	44	75	119
13. Purworejo	128	140	268	183	314	497
14. Pangenjuritengah	79	95	174	95	163	258
15. Dopleng	30	28	58	31	58	89
16. Sindurjan	57	84	141	68	147	215
17. Paduroso	12	11	23	11	22	33
18. Mranti	51	42	93	35	59	94
19. Mudal	18	21	39	40	58	98
20. Keseneng	31	23	54	53	48	101
21. Baledono	106	133	239	84	202	286
22. Sidomulyo	73	50	123	77	71	148
23. Sudimoro	6	6	12	5	6	11
24. Donorati	3	12	15	8	5	13
25. Wonotulus	17	15	32	22	30	52
Jumlah	997	1 163	2 160	1 352	1 988	3 340

Sumber: BPS Kabupaten Purworejo

Tabel 3.5
Jumlah Kelahiran dan Kematian menurut Jenis Kelamin dan Desa, 2016

Desa/Kelurahan	Kelahiran		Kematian	
	L	P	L	P
(1)	(2)	(3)	(4)	(5)
01. Pangenrejo	1	8	8	7
02. Kedungsari	10	7	7	5
03. Wonoroto	2	7	4	4
04. Semawung	14	8	17	10
05. Ganggeng	8	16	7	7
06. Pacekelan	3	5	6	4
07. Plipir	4	6	0	0
08. Brenggong	7	5	14	10
09. Cangkrekidul	21	32	22	14
10. Cangkreplor	26	16	18	6
11. Sidorejo	6	7	4	8
12. Tambakrejo	22	26	20	14
13. Purworejo	74	77	75	71
14. Pangenjuritengah	31	32	33	24
15. Doplang	14	4	17	6
16. Sindurjan	42	40	21	32
17. Paduroso	2	6	10	6
18. Mranti	22	21	12	8
19. Mudal	4	3	2	4
20. Keseneng	16	21	8	7
21. Baledono	68	42	48	32
22. Sidomulyo	22	16	8	7
23. Sudimoro	4	4	3	2
24. Donorati	5	4	3	1
25. Wonotulus	6	4	2	3
Jumlah	434	417	369	292

Sumber: Kantor Kecamatan Purworejo

Tabel 3.6
Jumlah Penduduk Datang dan Pergi Menurut Desa, 2016

Desa/Kelurahan	Datang		Pergi	
	L	P	L	P
(1)	(2)	(3)	(4)	(5)
01. Pangenrejo	26	22	7	8
02. Kedungsari	3	3	4	3
03. Wonoroto	5	6	7	7
04. Semawung	8	12	7	13
05. Ganggeng	4	7	12	14
06. Pacekelan	3	4	8	9
07. Plipir	1	5	3	6
08. Brenggong	13	22	17	12
09. Cangkrekidul	22	28	26	27
10. Cangkreplor	21	28	22	32
11. Sidorejo	2	6	6	11
12. Tambakrejo	17	27	22	23
13. Purworejo	22	44	84	87
14. Pangenjuritengah	32	54	59	84
15. Doplang	16	17	18	21
16. Sindurjan	44	52	87	59
17. Paduroso	12	11	16	15
18. Mranti	26	40	37	37
19. Mudal	14	9	14	10
20. Keseneng	21	17	19	20
21. Baledono	27	34	68	54
22. Sidomulyo	3	8	4	5
23. Sudimoro	7	8	2	4
24. Donorati	5	3	8	4
25. Wonotulus	3	6	2	2
Jumlah	357	473	559	567

Sumber: Kantor Kecamatan Purworejo

SOSIAL BUDAYA

Klinik Keluarga Berencana (KKB) adalah suatu tempat dimana dapat diperoleh pelayanan medis KB dengan cara Kontrasepsi. Tempat ini dapat berupa Rumah Sakit , Puskesmas , Badan Kesejahteraan Ibu dan Anak (BKIA), Team Medis Keliling (TMK) dan tempat-tempat lainnya yang ditentukan.

Metode Kontrasepsi adalah cara / alat kontrasepsi yang dipakai untuk mencegah kehamilan.

<https://purworejokab.bps.go.id>

Tabel 4.1
Jumlah Sarana Pendidikan menurut Desa, 2016

Desa/Kelurahan	TK	SD Negeri	SD Swasta	SMP	SMK	SMA	Perguruan Tinggi
(1)	(2)	(3)	(4)	(5)	(6)	(7)	(8)
01. Pangenrejo	3	2	-	1	2	-	-
02. Kedungsari	1	1	-	-	-	-	-
03. Wonoroto	1	1	-	-	-	-	-
04. Semawung	2	1	-	-	-	-	-
05. Ganggeng	1	2	-	-	-	-	-
06. Pacekelan	2	2	-	-	-	-	-
07. Plipir	1	1	-	-	-	-	-
08. Brenggong	2	1	-	-	-	-	-
09. Cangkrepidul	1	1	-	-	-	-	-
10. Cangkreplor	2	2	-	1	-	-	-
11. Sidorejo	1	1	-	-	-	-	-
12. Tambakrejo	1	1	-	-	-	-	-
13. Purworejo	9	6	3	2	2	1	1
14. Pangenjuritengah	5	4	1	3	-	3	-
15. Dopleng	1	1	-	-	-	-	-
16. Sindurjan	7	3	1	-	3	-	-
17. Paduroso	1	1	-	-	-	-	-
18. Mranti	1	2	-	-	-	-	-
19. Mudal	2	1	-	-	-	-	-
20. Keseneng	2	1	-	-	-	-	-
21. Baledono	3	3	2	-	2	1	-
22. Sidomulyo	1	2	-	-	-	-	-
23. Sudimoro	1	2	-	-	-	-	-
24. Donorati	1	1	-	-	-	-	-
25. Wonotulus	1	1	-	-	-	-	-
Jumlah	53	44	7	7	9	5	1

Sumber: UPTD Pendidikan Kecamatan Purworejo

Tabel 4.2
Jumlah Sekolah Agama Islam dan Pondok Pesantren menurut Desa, 2016

Desa/Kelurahan	Madrasah Ibtidaiyah	Madrasah Tsanawiyah	Madrasah Aliyah	Pondok Pesantren
(1)	(2)	(3)	(4)	(5)
01. Pangenrejo	-	-	-	1
02. Kedungsari	-	-	-	3
03. Wonoroto	-	-	-	-
04. Semawung	-	-	-	-
05. Ganggeng	-	-	-	-
06. Pacekelan	-	-	-	-
07. Plipir	-	-	-	-
08. Brenggong	1	-	-	2
09. Cangkrepidul	1	1	-	-
10. Cangkreplor	-	-	-	-
11. Sidorejo	-	-	-	-
12. Tambakrejo	-	-	-	-
13. Purworejo	-	-	-	-
14. Pangenjuritengah	-	-	-	1
15. Doplang	-	-	-	1
16. Sindurjan	-	-	1	1
17. Paduroso	-	-	-	-
18. Mranti	-	-	-	-
19. Mudal	-	-	-	-
20. Keseneng	-	-	-	-
21. Baledono	-	1	-	4
22. Sidomulyo	-	-	-	1
23. Sudimoro	-	-	-	-
24. Donorati	-	-	-	-
25. Wonotulus	-	-	-	-
Jumlah	2	2	1	14

Sumber: UPTD Pendidikan Kecamatan Purworejo

Tabel 4.3
Jumlah Sarana Kesehatan menurut Desa, 2016

Desa/Kelurahan	Poliklinik	Puskesmas	Puskesmas Pembantu	RSB	Praktek Dokter	Pos KB
(1)	(2)	(3)	(4)	(5)	(6)	(7)
01. Pangenrejo	-	-	-	1	-	-
02. Kedungsari	-	-	-	-	-	-
03. Wonoroto	-	-	-	-	-	-
04. Semawung	-	-	1	-	-	-
05. Ganggeng	-	-	-	-	-	-
06. Pacekelan	-	-	-	-	-	-
07. Plipir	-	-	-	-	-	-
08. Brenggong	-	-	-	-	-	-
09. Cangkrepidul	-	-	-	-	1	-
10. Cangkreplor	1	1	-	-	2	1
11. Sidorejo	1	-	-	-	-	-
12. Tambakrejo	1	-	-	-	1	-
13. Purworejo	1	1	-	-	6	-
14. Pangenjuritengah	-	-	-	1	3	-
15. Doplang	-	-	-	1	-	-
16. Sindurjan	-	-	-	2	-	-
17. Paduroso	-	-	-	-	-	-
18. Mranti	-	1	1	-	-	-
19. Mudal	-	-	-	-	-	-
20. Keseneng	-	-	-	-	-	-
21. Baledono	1	-	-	-	2	-
22. Sidomulyo	-	-	1	-	-	-
23. Sudimoro	1	-	-	-	-	-
24. Donorati	-	-	1	-	-	-
25. Wonotulus	1	-	-	-	-	-
Jumlah	7	3	4	5	15	1

Sumber: Puskesmas di Kecamatan Purworejo

Tabel 4.4
Jumlah Tenaga Kesehatan menurut Desa, 2016

Desa/Kelurahan	Dokter	Mantri /Perawat	Bidan	Dukun Bersalin
(1)	(2)	(3)	(4)	(5)
01. Pangenrejo	5	4	2	-
02. Kedungsari	-	-	2	-
03. Wonoroto	-	-	1	-
04. Semawung	-	-	1	-
05. Ganggeng	-	3	1	-
06. Pacekelan	-	1	1	1
07. Plipir	-	-	-	-
08. Brenggong	-	-	-	-
09. Cangrepkidul	1	5	1	-
10. Cangreplor	2	4	3	-
11. Sidorejo	-	1	2	-
12. Tambakrejo	-	2	2	-
13. Purworejo	7	3	2	-
14. Pangenjuritengah	7	12	6	-
15. Doplang	1	2	1	-
16. Sindurjan	1	2	2	-
17. Paduroso	-	-	-	-
18. Mranti	2	4	7	-
19. Mudal	-	-	-	-
20. Keseneng	-	1	1	-
21. Baledono	2	1	1	-
22. Sidomulyo	-	-	3	-
23. Sudimoro	-	-	-	-
24. Donorati	-	-	1	-
25. Wonotulus	-	-	1	-
Jumlah	28	45	41	1

Sumber: Puskesmas di Kecamatan Purworejo

Tabel 4.5
Jumlah Peserta Keluarga Berencana Menurut Alat KB yang Digunakan, 2016

Desa/Kelurahan	MOP/ MOW	IUD	Pil	Suntik/ Implant	Kondom
(1)	(2)	(3)	(4)	(5)	(6)
01. Pangenrejo	24	115	59	216	24
02. Kedungsari	28	29	17	282	7
03. Wonoroto	1	11	21	95	8
04. Semawung	16	15	25	211	11
05. Ganggeng	19	21	32	212	9
06. Pacekelan	8	5	38	241	3
07. Plipir	3	7	10	100	3
08. Brenggong	19	37	25	201	10
09. Cangkrekidul	22	50	35	268	14
10. Cangkreplor	19	71	47	176	13
11. Sidorejo	13	42	26	95	18
12. Tambakrejo	37	87	33	342	7
13. Purworejo	69	101	177	566	76
14. Pangenjuritengah	64	165	65	327	45
15. Doplang	29	67	40	138	20
16. Sindurjan	32	109	76	256	28
17. Paduroso	4	18	7	69	8
18. Mranti	14	43	30	118	12
19. Mudal	17	26	37	93	7
20. Keseneng	21	43	18	215	7
21. Baledono	68	201	82	791	42
22. Sidomulyo	22	37	28	308	12
23. Sudimoro	1	9	2	50	0
24. Donorati	1	11	2	82	1
25. Wonotulus	10	22	38	109	5
Jumlah	561	1,342	970	5,561	390

Sumber: UPTD Kependudukan Kecamatan Purworejo

Tabel 4.6
Jumlah Pasangan Usia Subur Bukan Peserta KB, 2016

Desa/Kelurahan	Hamil	Ingin Anak Segera	Ingin Anak Tunda	Tidak Ingin Anak	Jumlah
(1)	(2)	(3)	(4)	(5)	(6)
01. Pangenrejo	22	76	63	91	252
02. Kedungsari	1	21	14	16	52
03. Wonoroto	2	2	1	1	6
04. Semawung	5	2	5	4	16
05. Ganggeng	5	15	9	9	38
06. Pacekelan	7	17	24	44	92
07. Plipir	2	5	6	6	19
08. Brenggong	8	6	7	10	31
09. Cangkrekidul	14	44	43	40	141
10. Cangkreplor	9	63	54	123	249
11. Sidorejo	4	23	18	6	51
12. Tambakrejo	9	36	21	54	120
13. Purworejo	47	163	97	166	473
14. Pangenjurutengah	25	111	80	179	395
15. Dopleng	11	73	11	68	163
16. Sindurjan	8	136	31	109	284
17. Paduroso	6	22	8	17	53
18. Mranti	12	57	13	57	139
19. Mudal	9	20	17	41	87
20. Keseneng	14	15	11	12	52
21. Baledono	54	69	72	66	261
22. Sidomulyo	19	30	36	58	143
23. Sudimoro	0	11	5	19	35
24. Donorati	1	25	10	19	55
25. Wonotulus	2	3	6	7	18
Jumlah	296	1,045	662	1,222	3,225

Sumber: UPTD Kependudukan Kecamatan Purworejo

Tabel 4.7
Jumlah Keluarga Menurut Tahapan Keluarga Sejahtera, 2016

Desa/Kelurahan	Pra KS	KS I	KS II	KS III / III+	KS	Jumlah
(1)	(2)	(3)	(4)	(5)		(6)
01. Pangenrejo	163	198	109	805		1 275
02. Kedungsari	329	117	100	604		1 150
03. Wonoroto	79	64	41	114		298
04. Semawung	51	61	3	425		540
05. Ganggeng	80	110	87	320		597
06. Pacekelan	152	209	182	343		886
07. Plipir	70	14	8	193		285
08. Brenggong	110	175	59	273		617
09. Cangkrekidul	322	208	137	558		1 225
10. Cangkreplor	118	117	54	731		1 020
11. Sidorejo	184	63	89	195		531
12. Tambakrejo	171	135	120	615		1 041
13. Purworejo	385	854	841	1,273		3 353
14. Pangenjuritengah	198	493	243	1,189		2 123
15. Doplang	26	155	56	709		946
16. Sindurjan	122	289	106	1,158		1 675
17. Paduroso	52	72	43	171		338
18. Mranti	105	159	116	536		916
19. Mudal	132	71	43	213		459
20. Keseneng	271	102	29	287		689
21. Baledono	396	463	109	1,643		2 611
22. Sidomulyo	393	172	66	460		1 091
23. Sudimoro	83	27	15	80		205
24. Donorati	110	36	39	105		290
25. Wonotulus	48	13	13	119		193
Jumlah	4,150	4,377	2,708	13,119		24,354

Sumber: UPTD Kependudukan Kecamatan Purworejo

Tabel 4.8
Jumlah Peserta KB Menurut JKN, 2016

Desa/Kelurahan	PBI	Non PBI
(1)	(2)	(3)
01. Pangenrejo	81	201
02. Kedungsari	107	131
03. Wonoroto	19	42
04. Semawung	20	37
05. Ganggeng	69	125
06. Pacekelan	95	136
07. Plipir	22	59
08. Brenggong	26	34
09. Cangkrepkidul	141	188
10. Cangkreplor	89	226
11. Sidorejo	89	226
12. Tambakrejo	122	186
13. Purworejo	495	408
14. Pangenjuritengah	115	386
15. Dopleng	88	216
16. Sindurjan	112	328
17. Paduroso	47	42
18. Mranti	42	137
19. Mudal	46	56
20. Keseneng	66	134
21. Baledono	363	589
22. Sidomulyo	102	92
23. Sudimoro	32	7
24. Donorati	33	53
25. Wonotulus	16	27
Jumlah	2437	4066

Sumber: UPTD Kependudukan Kecamatan Purworejo

Tabel 4.9
Jumlah Nikah, Talak, Cerai dan Rujuk Menurut Desa, 2016

Desa/Kelurahan	Nikah	Talak	Cerai	Rujuk
(1)	(2)	(3)	(4)	(5)
01. Pangenrejo	38	1	1	-
02. Kedungsari	26	-	1	-
03. Wonoroto	6	-	-	-
04. Semawung	19	1	-	-
05. Ganggeng	28	-	-	-
06. Pacekelan	12	-	1	-
07. Plipir	12	-	-	-
08. Brenggong	16	"	-	-
09. Cangkrekidul	23	-	1	-
10. Cangkreplor	36	-	2	-
11. Sidorejo	32	-	-	-
12. Tambakrejo	33	-	3	-
13. Purworejo	96	3	8	-
14. Pangenjuritengah	58	-	4	-
15. Dopleng	26	-	3	-
16. Sindurjan	54	-	5	-
17. Paduroso	13	-	-	-
18. Mranti	22	-	-	-
19. Mudal	12	-	-	-
20. Keseneng	22	-	1	-
21. Baledono	84	4	4	-
22. Sidomulyo	28	-	1	-
23. Sudimoro	32	-	-	-
24. Donorati	17	-	-	-
25. Wonotulus	8	-	-	-
Jumlah	753	9	35	0

Sumber: KUA Kecamatan Purworejo

Tabel 4.10
Jumlah Tempat Ibadah Menurut Desa, 2016

Desa/Kelurahan	Masjid	Langgar	Gereja	Pura	Vihara
(1)	(2)	(3)	(4)	(5)	(6)
01. Pangenrejo	2	16	1	-	-
02. Kedungsari	2	10	-	-	-
03. Wonoroto	6	0	-	-	-
04. Semawung	2	12	-	-	-
05. Ganggeng	5	10	-	-	-
06. Pacekelan	6	17	-	-	-
07. Plipir	1	9	-	-	-
08. Brenggong	5	8	-	-	-
09. Cangkrepkidul	2	20	-	-	-
10. Cangkreplor	2	13	-	-	-
11. Sidorejo	4	2	-	-	-
12. Tambakrejo	3	6	-	-	-
13. Purworejo	5	21	9	-	-
14. Pangenjurutengah	7	25	1	-	-
15. Doplang	3	3	-	-	-
16. Sindurjan	3	24	-	-	-
17. Paduroso	1	3	-	-	-
18. Mranti	3	6	1	-	-
19. Mudal	3	2	-	-	-
20. Keseneng	2	6	-	-	-
21. Baledono	12	24	-	-	1
22. Sidomulyo	3	11	-	-	-
23. Sudimoro	2	0	-	-	-
24. Donorati	2	4	-	-	-
25. Wonotulus	2	4	-	-	-
Jumlah	88	256	12	0	1

Sumber: KUA Kecamatan Purworejo

5

LAIN - LAIN

<https://purworejokab.bps.go.id>

Tabel 5.1
Produksi Padi Sawah (GKP), 2016

Desa/Kelurahan	Luas Panen	Rata-rata kw/Ha	Produksi
(1)	(2)	(3)	(4)
01. Pangenrejo	106	81.60	8,649.6
02. Kedungsari	95	91.20	8,664.0
03. Wonoroto	41	78.40	3,214.4
04. Semawung	166	84.80	14,076.8
05. Ganggeng	136	67.20	9,139.2
06. Pacekelan	60	78.40	4,704.0
07. Plipir	54	64.00	3,456.0
08. Brenggong	65	104.00	6,760.0
09. Cangkrekidul	141	91.20	12,859.2
10. Cangkreplor	117	88.00	10,296.0
11. Sidorejo	51	83.20	4,243.2
12. Tambakrejo	57	83.20	4,742.4
13. Purworejo	51	64.00	3,264.0
14. Pangenjuritengah	58	72.00	4,176.0
15. Doplang	70	80.00	5,600.0
16. Sindurjan	40	89.60	3,584.0
17. Paduroso	40	91.20	3,648.0
18. Mranti	63	84.80	5,342.4
19. Mudal	37	76.80	2,841.6
20. Keseneng	41	72.00	2,952.0
21. Baledono	39	76.80	2,995.2
22. Sidomulyo	60	80.00	4,800.0
23. Sudimoro	-	-	-
24. Donorati	13	72.00	936.0
25. Wonotulus	26	59.20	1,539.2
Jumlah	1,627	81.43	132,483.2

Sumber: PPL Pertanian Kecamatan Purworejo

Tabel 5.2
Jumlah Sarana Perekonomian, 2016

Desa/Kelurahan	Pasar Umum	KUD	BANK
(1)	(2)	(3)	(4)
01. Pangenrejo	1	-	2
02. Kedungsari	-	-	-
03. Wonoroto	-	-	-
04. Semawung	1	-	-
05. Ganggeng	-	-	-
06. Pacekelan	-	-	-
07. Plipir	-	-	-
08. Brenggong	-	-	-
09. Cangkrepidul	-	-	-
10. Cangkreplor	-	-	-
11. Sidorejo	-	-	-
12. Tambakrejo	1	-	1
13. Purworejo	2	1	10
14. Pangenjuritengah	1	-	1
15. Doplang	-	-	-
16. Sindurjan	1	-	-
17. Paduroso	-	-	-
18. Mranti	-	-	-
19. Mudal	-	-	-
20. Keseneng	-	-	-
21. Baledono	1	-	-
22. Sidomulyo	-	-	-
23. Sudimoro	-	-	-
24. Donorati	-	-	-
25. Wonotulus	-	-	-
Jumlah	8	1	14

Sumber: PPL Pertanian Kecamatan Purworejo

6

PDRB

<https://purworejokab.bps.go.id>

Tabel 6.1 Produk Domestik Regional Bruto Kabupaten Purworejo Atas Dasar Harga Berlaku Menurut Lapangan Usaha (Juta Rupiah), 2015-2016

Uraian		2015	2016
(1)		(2)	(3)
A	Pertanian, Kehutanan, dan Perikanan	3,596,550.58	3,790,643.18
B	Pertambangan dan Penggalian	114,028.19	121,209.01
C	Industri Pengolahan	2,532,086.01	2,767,320.65
D	Pengadaan Listrik dan Gas	9,893.35	11,241.41
E	Pengadaan Air, Pengelolaan Sampah, dan Daur Ulang	8,342.61	8,699.61
F	Konstruksi	1,172,292.83	1,268,050.03
G	Perdagangan Besar dan Eceran, Reparasi Mobil dan Sepeda Motor	1,729,084.68	1,865,515.92
H	Transportasi dan Pergudangan	749,595.51	810,322.95
I	Penyediaan Akomodasi dan Makan Minum	283,201.28	314,042.06
J	Informasi dan Komunikasi	623,598.91	678,162.24
K	Jasa Keuangan dan Asuransi	488,456.45	542,117.77
L	Real Estate	279,223.81	300,418.45
M,N	Jasa Perusahaan	37,961.23	43,185.89
O	Administrasi Pemerintahan, Pertahanan, dan Jaminan Sosial Wajib	576,961.23	620,084.38
P	Jasa Pendidikan	1,133,027.60	1,252,829.07
Q	Jasa Kesehatan dan Kegiatan Sosial	216,281.39	239,192.37
R,S,T,U	Jasa Lainnya	296,277.96	335,956.40
Produk Domestik Regional Bruto (PDRB)		13,846,863.62	14,968,991.40

Sumber Data : BPS Kabupaten Purworejo

Tabel 6.2 Produk Domestik Regional Bruto Kabupaten Purworejo Atas Dasar Harga Konstan 2010 (Juta Rupiah), 2015-2016

Uraian		2015	2016
(1)		(2)	(3)
A	Pertanian, Kehutanan, dan Perikanan	2,607,835.53	2,672,282.24
B	Pertambangan dan Penggalian	80,296.37	82,205.27
C	Industri Pengolahan	1,916,696.22	2,009,175.02
D	Pengadaan Listrik dan Gas	9,942.76	10,612.36
E	Pengadaan Air, Pengelolaan Sampah, dan Daur Ulang	7,685.75	7,840.41
F	Konstruksi	924,122.36	979,505.58
G	Perdagangan Besar dan Eceran, Reparasi Mobil dan Sepeda Motor	1,474,918.82	1,555,355.01
H	Transportasi dan Pergudangan	660,644.65	699,437.19
I	Penyediaan Akomodasi dan Makan Minum	238,103.42	252,812.44
J	Informasi dan Komunikasi	639,369.75	694,885.55
K	Jasa Keuangan dan Asuransi	367,281.80	395,150.16
L	Real Estate	243,358.14	258,030.77
M,N	Jasa Perusahaan	29,816.04	32,711.15
O	Administrasi Pemerintahan, Pertahanan, dan Jaminan Sosial Wajib	450,904.95	462,614.97
P	Jasa Pendidikan	801,190.12	862,566.47
Q	Jasa Kesehatan dan Kegiatan Sosial	165,131.34	180,941.52
R,S,T,U	Jasa Lainnya	249,347.95	270,229.12
Produk Domestik Regional Bruto (PDRB)		10,866,645.98	11,426,355.22

Sumber Data : BPS Kabupaten Purworejo

Tabel 6.3 Distribusi Persentase Produk Domestik Regional Bruto Kabupaten Purworejo Atas Dasar Harga Konstan 2010 Menurut Lapangan Usaha (Persen), 2015-2016

Uraian		2015	2016
(1)		(2)	(3)
A	Pertanian, Kehutanan, dan Perikanan	25.97	25.32
B	Pertambangan dan Penggalian	0.82	0.81
C	Industri Pengolahan	18.29	18.49
D	Pengadaan Listrik dan Gas	0.07	0.08
E	Pengadaan Air, Pengelolaan Sampah, dan Daur Ulang	0.06	0.06
F	Konstruksi	8.47	8.47
G	Perdagangan Besar dan Eceran, Reparasi Mobil dan Sepeda Motor	12.49	12.46
H	Transportasi dan Pergudangan	5.41	5.41
I	Penyediaan Akomodasi dan Makan Minum	2.05	2.10
J	Informasi dan Komunikasi	4.50	4.53
K	Jasa Keuangan dan Asuransi	3.53	3.62
L	Real Estate	2.02	2.01
M,N	Jasa Perusahaan	0.27	0.29
O	Administrasi Pemerintahan, Pertahanan, dan Jaminan Sosial Wajib	4.17	4.14
P	Jasa Pendidikan	8.18	8.37
Q	Jasa Kesehatan dan Kegiatan Sosial	1.56	1.60
R,S,T,U	Jasa Lainnya	2.14	2.24
Produk Domestik Regional Bruto (PDRB)		100.00	100.00

Sumber Data : BPS Kabupaten Purworejo

Tabel 6.4 Laju Pertumbuhan Produk Domestik Regional Bruto Kabupaten Purworejo Atas Dasar Harga Berlaku Menurut Lapangan Usaha (Persen), 2015-2016

Uraian		2015	2016
(1)		(2)	(3)
A	Pertanian, Kehutanan, dan Perikanan	4.39	2.47
B	Pertambangan dan Penggalian	1.85	2.38
C	Industri Pengolahan	5.12	4.82
D	Pengadaan Listrik dan Gas	2.18	6.73
E	Pengadaan Air, Pengelolaan Sampah, dan Daur Ulang	1.58	2.01
F	Konstruksi	5.22	5.99
G	Perdagangan Besar dan Eceran, Reparasi Mobil dan Sepeda Motor	4.17	5.45
H	Transportasi dan Pergudangan	7.25	5.87
I	Penyediaan Akomodasi dan Makan Minum	5.26	6.18
J	Informasi dan Komunikasi	9.03	8.68
K	Jasa Keuangan dan Asuransi	6.53	7.59
L	Real Estate	6.08	6.03
M,N	Jasa Perusahaan	8.17	9.71
O	Administrasi Pemerintahan, Pertahanan, dan Jaminan Sosial Wajib	5.23	2.60
P	Jasa Pendidikan	7.25	7.66
Q	Jasa Kesehatan dan Kegiatan Sosial	7.01	9.57
R,S,T,U	Jasa Lainnya	3.44	8.37
Produk Domestik Regional Bruto (PDRB)		5.37	5.15

Sumber Data : BPS Kabupaten Purworejo

Tabel 6.5 Laju Pertumbuhan Produk Domestik Regional Bruto Kabupaten Purworejo Atas Dasar Harga Konstan 2010 Menurut Lapangan Usaha (Persen), 2015-2016

Uraian		2015	2016
(1)		(2)	(3)
A	Pertanian, Kehutanan, dan Perikanan	4.80	2.85
B	Pertambangan dan Penggalian	14.62	3.83
C	Industri Pengolahan	4.17	4.26
D	Pengadaan Listrik dan Gas	5.10	6.46
E	Pengadaan Air, Pengelolaan Sampah, dan Daur Ulang	3.41	2.22
F	Konstruksi	4.37	2.05
G	Perdagangan Besar dan Eceran, Reparasi Mobil dan Sepeda Motor	3.36	2.31
H	Transportasi dan Pergudangan	3.80	2.11
I	Penyediaan Akomodasi dan Makan Minum	4.24	4.44
J	Informasi dan Komunikasi	-1.73	0.06
K	Jasa Keuangan dan Asuransi	5.04	3.16
L	Real Estate	5.72	1.47
M,N	Jasa Perusahaan	5.32	3.69
O	Administrasi Pemerintahan, Pertahanan, dan Jaminan Sosial Wajib	3.37	4.75
P	Jasa Pendidikan	1.73	2.71
Q	Jasa Kesehatan dan Kegiatan Sosial	4.36	0.93
R,S,T,U	Jasa Lainnya	3.16	4.63
Produk Domestik Regional Bruto (PDRB)		3.80	2.81

Sumber Data : BPS Kabupaten Purworejo

DATA

MENCERDASKAN BANGSA

<https://purworejokab.bps.go.id>



**Badan Pusat Statistik
Kabupaten Purworejo**

Jl. Banyuurip, Purworejo. 54171. Telepon: (0275) 32218
Email: bps3306@bps.go.id