



Katalog/*Catalogue*: 1102001.6311050
ISSN 3048-4057

KECAMATAN JUAI DALAM ANGKA JUAI SUBDISTRICT IN FIGURES

2024



**BADAN PUSAT STATISTIK
KABUPATEN BALANGAN
BPS-STATISTICS
BALANGAN REGENCY**



Katalog/*Catalogue*: 1102001.6311050
ISSN 3048-4057

KECAMATAN JUAI DALAM ANGKA *JUAI SUBDISTRICT IN FIGURES*

2024

<https://balangan.bps.go.id>



**BADAN PUSAT STATISTIK
BALANGAN
BPS-STATISTICS BALANGAN**

KECAMATAN JUAI DALAM ANGKA
Juai Subdistrict in Figures
2024

Katalog /*Catalogue*: 1102001.6311050
ISSN: 3048-4057

Ukuran Buku/*Book Size*: 14,8 cm x 21 cm
Jumlah Halaman/*Number of Pages* : xxvi + 108 hal/*pages*

Penyusun Naskah/*Manuscript Drafter*:
BPS Kabupaten Balangan
BPS-Statistics Balangan Regency

Penyunting/*Editor*:
BPS Kabupaten Balangan
BPS-Statistics Balangan Regency

Pembuat Kover/*Cover Designer*:
BPS Kabupaten Balangan
BPS-Statistics Balangan Regency

Penerbit/*Publisher*
©BPS Kabupaten Balangan/*BPS-Statistics Balangan Regency*

Sumber Ilustrasi/*Illustration Source*: Canva.com

Dilarang mereproduksi dan/atau menggandakan sebagian atau seluruh isi buku ini untuk tujuan komersial tanpa izin tertulis dari Badan Pusat Statistik Kabupaten Balangan.
It is prohibited to reproduce and/or duplicate part or all of this book for commercial purpose without permission from BPS-Statistics Balangan Regency.

TIM PENYUSUN/COMPILERS
KECAMATAN JUAI DALAM ANGKA
Juai Subdistrict in Figures
2024

Pengarah/Director

Roy Suryanto

Penanggung Jawab/Persons in Charge

Roy Suryanto

Penyunting/Editors

Mohammad Rizal Ariansyah • Dwi Handoyo • Ling Lyng Fitrotun Nasihah
• Zuhrotur Rofiah • Helyna • Muhammad Ihsan • Amalia Dyah Ristasari • Rifka
Fakhirah Darmawan • Novia Arum Pratiwi • Santika Isnaeni Agustin

Pengolah Data dan Penulis Naskah/Data Processor and Writers

Mohammad Rizal Ariansyah • Dwi Handoyo • Ling Lyng Fitrotun Nasihah
• Zuhrotur Rofiah • Helyna • Muhammad Ihsan • Amalia Dyah Ristasari • Rifka
Fakhirah Darmawan • Novia Arum Pratiwi • Santika Isnaeni Agustin

Penerjemah/Translators

Tim Diseminasi dan Metadata Statistik

KONTRIBUTOR DATA/DATA CONTRIBUTORS

1. Kementerian Agama/*Ministry of Religious Affair*
2. Kementerian Pendidikan dan Kebudayaan/*Ministry of Education and Culture*
3. Badan Meteorologi Klimatologi dan Geofisika/*Meteorological, Climatology, and Geophysical Agency*
4. Badan Pusat Statistik/*BPS-Statistics Indonesia*
5. Dinas Kependudukan dan Pencatatan Sipil/ *Department of Population and Civil Registration*

<https://balangankab.bps.go.id>

KEPALA BPS KABUPATEN BALANGAN
HEAD OF BPS-STATISTICS BALANGAN REGENCY



ROY SURYANTO

KATA PENGANTAR

Kecamatan Juai Dalam Angka 2024 merupakan publikasi tahunan yang diterbitkan oleh BPS Kabupaten Balangan. Disadari bahwa publikasi ini belum sepenuhnya memenuhi harapan pihak pemakai data khususnya para perencana, namun diharapkan dapat membantu melengkapi penyusunan rencana pembangunan di Kecamatan Juai, Kabupaten Balangan.

Publikasi ini dapat terwujud berkat kerja sama dan bantuan dari berbagai pihak baik instansi pemerintah maupun swasta. Kepada semua pihak yang telah memberikan bantuan disampaikan penghargaan dan terima kasih yang sebesar-besarnya

Walaupun publikasi ini telah disiapkan sebaik-baiknya, namun disadari masih ada kekurangan dan kesalahan yang terjadi. Untuk perbaikan publikasi ini, tanggapan dan saran yang bersifat konstruktif dari para pemakai sangat diharapkan.

Paringin Selatan, September 2024

Kepala BPS
Kabupaten Balangan



Roy Suryanto

PREFACE

Juai Subdistrict In Figures 2024 is an annual publication written by BPS Balangan Regency. Honestly, this publication has not perfect yet and has not filled the user's hope, especially for the planners yet, but hopely it can help to equip compilation of development planning in this new regency.

This comprehensive publication has been made possible with the assistance and contribution from several governmental institutions and private organizations. To all parties who have been involved in the preparation of this publication, I would like to express my sincerest appreciation and gratitude.

Comments and constructive suggestions for the improvement of this publication are always welcome

Paringin Selatan, September 2024
Head of BPS-Statistics Balangan



Roy Suryanto

DAFTAR ISI/CONTENTS
KECAMATAN JUAI DALAM ANGKA
Juai Subdistrict in Figures
2024

	Halaman <i>Page</i>
Kata Pengantar/ <i>Preface</i>	xii
Daftar Isi/ <i>Contents</i>	xiii
Daftar Tabel/ <i>List of Tables</i>	xv
Daftar Gambar/ <i>List of Figures</i>	xxi
Penjelasan Umum/ <i>Explanatory Notes</i>	xxiii
Daftar Singkatan/ <i>List of Abbreviation</i>	xxv
1. Geografi dan Iklim/ <i>Geography and Climate</i>	1
2. Pemerintahan/ <i>Government</i>	11
3. Penduduk/ <i>Population</i>	21
4. Sosial dan Kesejahteraan Rakyat/ <i>Social and Welfare</i>	31
5. Pertanian/ <i>Agriculture</i>	59
6. Pariwisata, Transportasi, dan Komunikasi/ <i>Tourism, Transportation, and Communication</i>	73
7. Perbankan, Koperasi, dan Perdagangan/ <i>Banking, Cooperative, and Trade</i> 87	87
Daftar Pustaka/ <i>Bibliography</i>	99

DAFTAR TABEL/LIST OF TABLES

Tabel Table		Halaman Page
1.	GEOGRAFI/1	
1.1	Luas Daerah Menurut Desa/Kelurahan di Kecamatan Juai, 2021 <i>Total Area by Villages/Kelurahan in Juai Subdistrict, 2021</i>	8
1.2	Jarak ke Ibukota Kecamatan dan Ibukota Kabupaten/Kota Menurut Desa/Kelurahan di Kecamatan Juai (km), 2021 <i>Distance to the Subdistrict Capital and Regency/Municipal Capital by Villages/Kelurahan in Juai Subdistrict (km), 2021</i>	9
2.	PEMERINTAHAN/GOVERNMENT	
2.1	WILAYAH ADMINISTRATIF ADMINISTRATIVE AREA	
2.1.1	Jumlah Rukun Warga (RW) dan Rukun Tetangga (RT) Menurut Desa/Kelurahan di Kecamatan Juai, 2021 <i>Number of Rukun Warga and Rukun Tetangga by Villages/ Kelurahan in Juai Subdistrict, 2021</i>	20
3.	PENDUDUK/POPULATION	
3.1	Penduduk, Distribusi Persentase Penduduk, Kepadatan Penduduk, Rasio Jenis Kelamin Penduduk Menurut Desa/Kelurahan di Kecamatan Juai, 2023 <i>Population, Percentage Distribution of Population, Population Density, and Population Sex Ratio by Villages/Kelurahan in Juai Subdistrict, 2023</i>	28
3.2	Jumlah Penduduk Menurut Kelompok Umur dan Jenis Kelamin di Kecamatan Juai, 2023 <i>Population by Age Groups and Sex in Juai Subdistrict, 2023</i>	30

4. SOSIAL DAN KESEJAHTERAAN RAKYAT/SOCIAL AND WELFARE**4.1 PENDIDIKAN
EDUCATION**

4.1.1	Banyaknya Desa ¹ /Kelurahan yang Memiliki Fasilitas Sekolah Menurut Tingkat Pendidikan di Kecamatan Juai, 2019–2021 <i>Number of Villages¹/Kelurahan Having Educational Facilities by Educational Level in Juai Subdistrict, 2019–2021</i>	40
4.1.2	Jumlah Sekolah Menurut Tingkat Pendidikan di Kecamatan Juai, 2022/2023 dan 2023/2024 <i>Number of Schools by Educational Level in Juai Subdistrict, 2022/2023 and 2023/2024.....</i>	41
4.1.3	Jumlah Guru Menurut Tingkat Pendidikan di Kecamatan Juai, 2022/2023 dan 2023/2024 <i>Number of Teachers by Educational Level in Juai Subdistrict, 2022/2023 and 2023/2024.....</i>	42
4.1.4	Jumlah Murid Menurut Tingkat Pendidikan di Kecamatan Juai, 2022/2023 dan 2023/2024 <i>Number of Pupils by Educational Level in Juai Subdistrict, 2022/2023 and 2023/2024.....</i>	43

**4.2 KESEHATAN
HEALTH**

4.2.1	Banyaknya Desa ¹ /Kelurahan yang Memiliki Sarana Kesehatan Menurut Jenis Sarana Kesehatan di Kecamatan Juai, 2021–2023 <i>Number of Villages¹/Kelurahan Health Facilities by Type of Health Facilities in Juai Subdistrict, 2021–2023</i>	44
4.2.2	Banyaknya Warga Penderita Kekurangan Gizi Menurut Desa/Kelurahan di Kecamatan Juai, 2023 <i>Number of People with Malnutrition by Villages/Kelurahan in Juai Subdistrict, 2023</i>	45

**4.3 PERUMAHAN DAN LINGKUNGAN
HOUSING AND ENVIRONMENT**

4.3.1	Banyaknya Desa ¹ /Kelurahan Menurut Sumber Air Minum Sebagian Besar Keluarga di Kecamatan Juai, 2019–2021 <i>Number of Villages¹/Kelurahan by Drinking Water Source of Majority Family in Juai Subdistrict, 2019–2021</i>	46
-------	--	----

Tabel Table	Halaman Page	
4.3.2	Banyaknya Keluarga Menurut Desa/Kelurahan dan Jenis Pengguna Listrik di Kecamatan Juai, 2021 <i>Number of Family by Villages/Kelurahan and Type of Electricity Consumer in Juai Subdistrict, 2021</i>	47
4.3.3	Banyaknya Desa ¹ /Kelurahan Menurut Sumber Penerangan Jalan Utama Desa/Kelurahan di Kecamatan Juai, 2020–2022 <i>Number of Villages¹/Kelurahan by Source of Villages/Kelurahan's Main Street Illumination in Juai Subdistrict, 2020–2022</i>	48
4.3.4	Banyaknya Desa ¹ /Kelurahan Menurut Penggunaan Fasilitas Tempat Buang Air Besar Sebagian Besar Keluarga di Kecamatan Juai, 2020–2022 <i>Number of Villages¹/Kelurahan by Toilet Facility Used by Majority Family in Juai Subdistrict, 2020–2022</i>	49
4.3.5	Banyaknya Desa/Kelurahan Menurut Jenis Bahan Bakar untuk Memasak yang Digunakan Sebagian Besar Keluarga di Kecamatan Juai, 2021 <i>Number of Villages/Kelurahan by Type of Cooking Fuel Used by Majority Family in Juai Subdistrict, 2021</i>	50
4.4	AGAMA DAN SOSIAL LAINNYA RELIGION AND OTHER SOCIAL AFFAIRS	
4.4.1	Jumlah Tempat Peribadatan Menurut Desa/ Kelurahan di Kecamatan Juai, 2021 <i>Number of Worship Places by Villages/Kelurahan in Juai Subdistrict, 2021</i>	51
4.4.2	Banyaknya Kejadian Bencana Alam Menurut Desa/Kelurahan dan Jenis Bencana Alam di Kecamatan Juai, 2021 <i>Number of Natural Disaster Events by Villages/Kelurahan and Type of Natural Disaster in Juai Subdistrict, 2021</i>	53
4.4.3	Banyaknya Korban Jiwa Akibat Bencana Alam Menurut Desa/ Kelurahan dan Jenis Bencana Alam di Kecamatan Juai, 2021 <i>Number of Fatalities Due to Natural Disasters by Villages/Kelurahan and Type of Natural Disaster in Juai Subdistrict, 2021</i>	56
4.4.4	Keberadaan Fasilitas/Upaya Antisipasi/Mitigasi Bencana Alam Menurut Desa/Kelurahan di Kecamatan Juai, 2021	

Tabel Table	Halaman Page
	60
4.4.5	64
5. PERTANIAN/AGRICULTURE	
5.1	72
5.2	73
5.3	74
5.4	75
5.5	76
5.6	

Tabel Table	Halaman Page
	77
5.7	78
6.	
6.1	
6.1.1	87
6.2	
6.2.1	88
6.3	
6.2.2	90

Tabel Table	Halaman Page	
6.3.1	Jumlah Menara Telepon seluler dan Operator Layanan Komunikasi Telepon Seluler Menurut Desa/Kelurahan di Kecamatan Juai, 2021 <i>Number of Base Transceiver Station (BTS) and Cellular Phone Communication Service Operators by Villages/Kelurahan in Juai Subdistrict, 2021</i>	91
6.3.2	Kekuatan Sinyal Telepon Seluler dan Jenis Sinyal Internet Telepon Seluler Menurut Desa/Kelurahan di Kecamatan Juai, 2023 <i>The Strength of Cellular Phone Signal by Villages/Kelurahan in Juai Subdistrict, 2023</i>	93
7. PERBANKAN, KOPERASI, DAN PERDAGANGAN/BANKING, COOPERATIVE, AND TRADE		
7.1	Banyaknya Sarana Lembaga Keuangan Bank Menurut Desa/ Kelurahan dan Jenis Bank di Kecamatan Juai, 2021 <i>Number of Bank by Villages/Kelurahan and Type of Bank in Juai Subdistrict, 2021</i>	102
7.2	Banyaknya Koperasi Aktif Menurut Menurut Desa/ Kelurahan dan Jenis Koperasi di Kecamatan Juai, 2021 <i>Number of Cooperative by Villages/Kelurahan and Type of Cooperative in Juai Subdistrict, 2021</i>	103
7.3	Banyaknya Sarana Perdagangan Menurut Desa/Kelurahan dan Jenis Sarana Perdagangan di Kecamatan Juai, 2021 <i>Number of Trade Facilities by Villages/Kelurahan and Type of Trade Facilities in Juai Subdistrict, 2021</i>	105

DAFTAR GAMBAR/LIST OF FIGURES

Gambar Figure		Halaman Page
1.1	Luas Daerah menurut Desa/Kelurahan (%), 2021 <i>Total Area by Village/Kelurahan (%), 2021</i>	6
1.2	Jarak ke Ibukota Kecamatan Menurut Desa/ Kelurahan di Kecamatan Juai (km), 2021 <i>Distance to the Subdistrict Capital by Village/Kelurahan in Juai Subdistrict (km), 2021</i>	7
2.1	Jumlah Rukun Warga (RW) dan Rukun Tetangga (RT) Menurut Desa/Kelurahan di Kecamatan Juai, 2021 <i>Number of Rukun Warga and Rukun Tetangga by Villages¹/Kelurahan in Juai Subdistrict, 2021</i>	
3.2	Jumlah Penduduk Menurut Kelompok Umur dan Jenis Kelamin di Kecamatan Juai, 2023/ <i>Population by Age Groups and Sex in Juai Subdistrict, 2023</i>	
4.1	Jumlah Sekolah Menurut Tingkat Pendidikan di Kecamatan Juai, 2023/2024 <i>Number of Schools by Educational Level in Juai Subdistrict, 2023/2024</i>	
4.2	Jumlah Murid Menurut Tingkat Pendidikan di Kecamatan Juai, 2023/2024 <i>Number of Pupils by Educational Level in Juai Subdistrict, and 2023/2024</i>	39

Gambar
Figure

Halaman
Page

<https://balangankab.bps.go.id>

PENJELASAN UMUM/EXPLANATORY NOTES

Tanda-tanda, satuan-satuan, dan lain-lainnya yang digunakan dalam publikasi ini adalah sebagai berikut:

Symbols, measurement units, and acronyms which are used in this publication, are as follows:

1. TANDA-TANDA/SYMBOLS

Data tidak tersedia/ <i>Data not available</i>	: ...
Tidak ada atau nol / <i>Null or zero</i>	: -
Data dapat diabaikan/ <i>Data negligible</i>	: ~0
Tanda decimal/ <i>Decimal point</i>	: ,
Data tidak dapat ditampilkan/ <i>Not applicable</i>	: NA
Angka estimasi/ <i>Estimated figures</i>	: e
Angka diperbaiki/ <i>Revised figures</i>	: r
Angka sementara/ <i>Preliminary figures</i>	: *
Angka sangat sementara/ <i>Very preliminary figures</i>	: **
Angka sangat sangat sementara/ <i>Very very preliminary figures</i>	: ***

2. SATUAN/UNITS

barel/ <i>barrel</i>	: 158,99 liter/ <i>litres</i> = 1/6,2898 m ³
hektare (ha)/ <i>hectare (ha)</i>	: 10.000 m ²
kilometer (km)/ <i>kilometres (km)</i>	: 1.000 meter/ <i>meters (m)</i>
knot/ <i>knot</i>	: 1,8523 km/jam (<i>km/hour</i>)
kuintal/ <i>quintal</i>	: 100 kg
KWh	: 1.000 Watt hour
MWh	: 1.000 KWh
liter (untuk beras)/ <i>litre (for rice)</i>	: 0,80 kg
MMSCF	: 1/35,3 m ³
metrik ton (m.ton)/ <i>metric ton (m. ton)</i>	: 0,98421 long ton = 1.000 kg
ons/ <i>ounce</i>	: 28,31 gram/ <i>grams</i>
ton	: 1.000 kg

Satuan lain: buah, dus, butir, helai/lembar, kaleng, batang, pulsa, ton kilometer (ton-km), jam, menit, persen (%).

Other units: unit, pack, pieces, sheet, tin, pulse, ton-kilometres(ton-km), hour, minute, percent (%).

Perbedaan angka di belakang koma disebabkan oleh pembulatan angka.

The difference in decimal numbers is caused by rounding.

DAFTAR SINGKATAN/LIST OF ABBREVIATION

SI	: Stasiun Iklim/ <i>Climate Station</i>
SMPK	: Stasiun Meterologi Pertanian Khusus/ <i>Special Agricultural Meteorological Station</i>
t.t	: Tempat tidur/ <i>Bed</i>
BCG	: Bacillus Calmette Guerin
DPT	: Difteri, Pertusis, Tetanus/ <i>Diphtheria, Tetanus, and Pertussis</i>
TT	: Tetanus Toxoid
IOT	: Industri Obat Tradisional/ <i>Traditional Medicine Industry</i>
IKOT	: Industri Kecil Obat Tradisional/ <i>Traditional Medicine Small Industry</i>
Alkes	: Alat kesehatan/ <i>Health Kits</i>
PKRT	: Perbekalan Kesehatan Rumah tangga/ <i>Household Health Logistics</i>
Kompl	: Komplemen/ <i>Complement</i>
IRTP	: Industri Pangan Produksi Rumah Tangga/ <i>Foods Home Industry</i>
PBF	: Pedagang Besar Farmasi/ <i>Pharmacy Whole-seller</i>
GFK	: Gudang Farmasi Kab/Kota/Regency/ <i>Municipality Pharmacy Warehouse</i>
RB	: Rumah Bersalin/ <i>Delivery House</i>
Pustu	: Puskesmas pembantu/ <i>Auxiliary Public Health Center</i>
BP	: Balai Pengobatan/ <i>Polyclinic</i>
TPS	: Tempat Pembuangan Sampah Sementara / <i>landfill</i>
Jamkesmas	: Jaminan kesehatan masyarakat miskin/ <i>Poor public health insurance</i>
PJKMU	: Program Jaminan Kesehatan Masyarakat Umum/ <i>General Public Health Insurance Program</i>
SIUP	: Surat Ijin Usaha Perdagangan/ <i>Trading Permission Letter</i>
TDP	: Tanda Daftar Perusahaan/ <i>Company Registration Identity</i>
API	: Angka Pengenal Importir/ <i>Importer's Identity Number</i>

Desa Lalayau

adalah

Desa Terluas di Kecamatan Juai

32,70 km²



BAB 1

Geografi Geography

PENJELASAN TEKNIS

1. Desa adalah desa dan desa adat atau yang disebut dengan nama lain, selanjutnya disebut Desa adalah kesatuan masyarakat hukum yang memiliki batas wilayah yang berwenang untuk mengatur dan mengurus urusan pemerintahan, kepentingan masyarakat setempat berdasarkan prakarsa masyarakat, hak asal usul, dan/atau hak tradisional yang diakui dan dihormati dalam system Pemerintahan Negara Kesatuan Republik Indonesia (Undang-Undang Nomor 6 Tahun 2014 tentang Desa)
2. Kelurahan adalah suatu wilayah yang dipimpin oleh seorang Lurah sebagai perangkat daerah kabupaten dan atau daerah kota di bawah kecamatan (Undang-Undang No. 32 Tahun 2004 tentang Pemerintahan Daerah).
3. Kecamatan adalah sebuah pembagian wilayah administratif negara Indonesia di bawah Kabupaten atau Kota. Sebuah kecamatan dipimpin oleh seorang camat dan dipecah kepada beberapa kelurahan dan desa-desa. Di Indonesia, sebuah kecamatan atau kabupaten adalah pembagian dari abupaten (kabupaten) atau kota (kota madya). Sebuah kabupaten itu sendiri dibagi menjadi kelurahan atau desa administratif. Dalam

TECHNICAL NOTES

1. *Village is village and custom village or that is called by other terms, hereinafter referred to as the village is the unity of the legal community who have territorial boundaries that are authorized to regulate and manage government affairs, the interest of local communities based on community initiatives, the origin and local customs that are acknowledged and respected within the unitary System of Government Republic of Indonesia (Law No. 6 Year 2014 about Village).*
2. *Sub-district is an area that is led by a sub-district head (Lurah) as an apparatus of regency and or city under the district (Law No. 32 Year 2004 about Local Governmental).*
3. *Subdistrict is a division of the administrative territory of the Indonesian state under regencies or cities. A sub-district is headed by a camat and is divided into several sub-districts and villages. In Indonesia, a sub-district or district is a division of a district (kabupaten) or city (kota madya). A district itself is divided into administrative villages or villages. In the case of a Regency Work Unit (SKPD) which has a certain work area under the leadership of the Camat.*
4. *The village area covers the entire village/kelurahan area, whether inhabited by residents or not. Included here are dry land, rice fields, mountains, swamps, rivers,*

- Hal Satuan Kerja Perangkat Daerah (SKPD) Kabupaten yang mempunyai wilayah kerja tertentu dibawah pimpinan Camat.
4. Luas Desa mencakup seluruh wilayah desa/kelurahan baik yang dihuni penduduk maupun tidak. Termasuk di sini adalah tanah kering, sawah, pegunungan, rawa, kali, tanah bangunan, dan sebagainya. Pencatatan dilakukan dalam kilometer persegi dua angka dibelakang koma.
 5. Jarak ke Ibu Kota Kecamatan adalah jarak yang dihitung dari jarak Kantor Desa ke Kantor Kecamatan.
 6. Jarak ke Ibu Kota Kabupaten/ Kota adalah jarak yang dihitung dari jarak Kantor Desa ke Kantor Bupati/Walikota.
 7. Curah Hujan (mm) adalah ketinggian air hujan yang terkumpul dalam penakar hujan pada tempat yang datar, tidak menyerap, tidak meresap dan tidak mengalir. Unsur hujan 1 (satu) milimeter artinya dalam luasan satu meter persegi pada tempat yang datar tertampung air hujan setinggi satu milimeter atau tertampung air hujan sebanyak satu liter.
- building land, and so on. Recording is done in square kilometers with two decimals.*
5. *The distance to the subdistrict capital is the distance calculated from the distance from the Village Office to the Subdistrict office.*
 6. *Distance to the Regency/Municipal Capital is the distance calculated from the distance from the Village Office to the Regent/Mayor's Office.*
 7. *Precipitation (mm) is the height of rainwater that collects in a rain gauge on a flat, non-absorbent, non-absorbent and non-flowing place. The rain element of 1 (one) millimeter means that in an area of one square meter on a flat place one millimeter of rainwater can be accommodated or one liter of rainwater can be accommodated.*

ULASAN

Keadaan Geografi

Berdasarkan data yang tersedia, Kecamatan Juai memiliki luas wilayah sebesar 386,88 kilometer persegi. Desa Lalayau merupakan desa terluas yang mencakup 8,45 persen dari luas keseluruhan Kecamatan Juai sedangkan Desa Panimbaan memiliki luas wilayah terkecil sebesar 10,21 kilometer persegi atau hanya 2,64 persen dari wilayah Kecamatan Juai

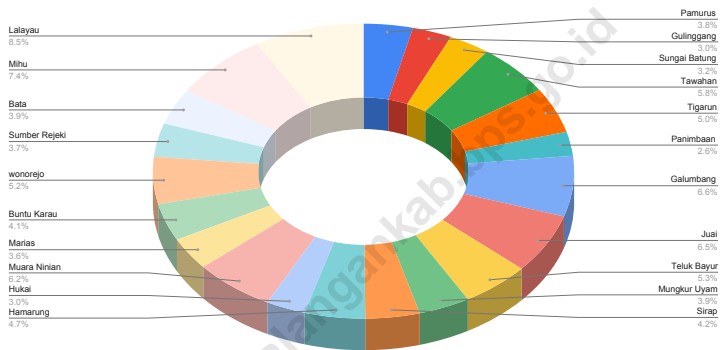
Dilihat dari jarak desa ke Ibukota Kabupaten, Desa Muara Ninian merupakan desa terdekat dengan ibukota kabupaten yaitu berjarak 13,00 Km sedangkan desa terjauh dengan Ibukota yaitu Desa Lalayau dengan jarak dengan Ibukota Kabupaten 34,00Km.

DESCRIPTION

Geography Condition

Based on available data, Juai Subdistrict has an area of 386.88 square kilometers. Lalayau village is the largest village covering 8.45 percent of the total area of Juai Subdistrict while Panimbaan Village has the smallest area of 10.21 square kilometers or only 2.64 percent of the Juai Subdistrict area.

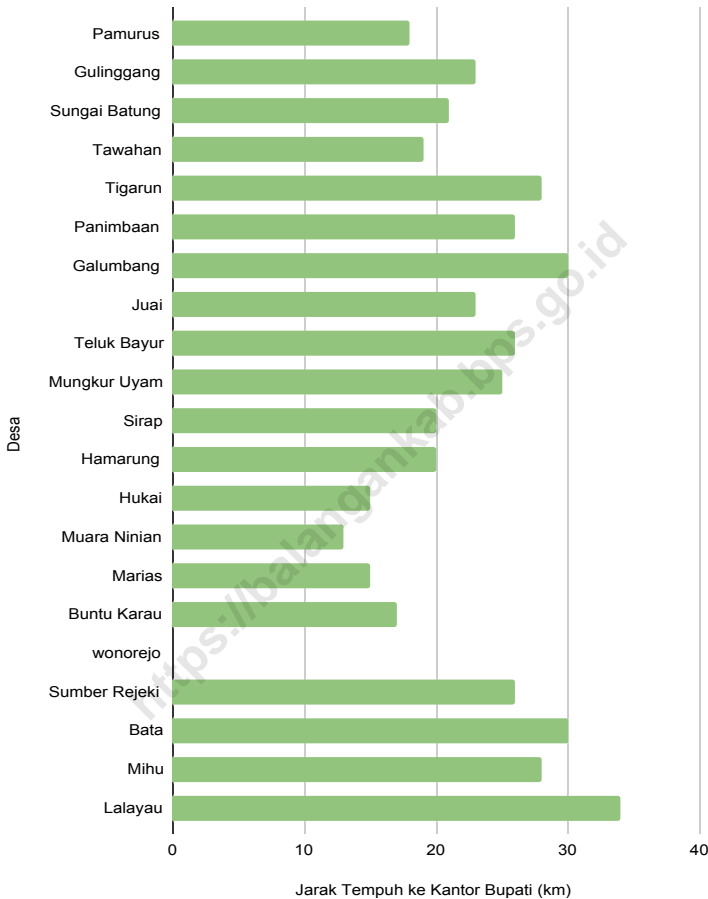
Based on data the distance of village from the village to the district capital, Muara Ninian Village is the closest village to the district capital, which is 13.00 km away, while the farthest village from the capital is Lalayau village with a distance of 34.00 km from the district capital.



Sumber/Source: BPS, Pendataan Potensi Desa (Podes) 2021/BPS-Statistics Indonesia, Village Potential Data Collecting 2021

Gambar 1.1
Figures

Luas Daerah menurut Desa/Kelurahan (%), 2021
Total Area by Village/Kelurahan (%), 2021



Sumber/Source: Sumber/Source: BPS, Pendataan Potensi Desa (Podes) 2021/BPS-Statistics Indonesia, Village Potential Data Collecting 2021

Gambar 1.2
Figures

Jarak ke Ibukota Kecamatan Menurut Desa/Kelurahan di Kecamatan Juai (km), 2021
Distance to the Subdistrict Capital by Village/Kelurahan in Juai Subdistrict (km), 2021

Tabel
Table 1.1

**Luas Daerah Menurut Desa/Kelurahan di Kecamatan Jui,
2021**
**Total Area by Villages/Kelurahan in Jui Subdistrict,
2021**

Desa/Kelurahan Village/Kelurahan	Luas Total Area (km²/sq.km)	Persentase terhadap Luas Kecamatan Percentage to Subdistrict Area
(1)	(2)	(3)
Pamurus	14,61	3,78
Gulinggang	11,70	3,02
Sungai Batung	12,25	3,17
Tawahan	22,23	5,75
Tigarun	19,28	4,98
Panimbaan	10,21	2,64
Galumbang	25,66	6,63
Juai	25,21	6,52
Teluk Bayur	20,36	5,26
Mungkur Uyam	15,25	3,94
Sirap	16,13	4,17
Hamarung	18,00	4,65
Hukai	11,74	3,03
Muara Ninian	24,00	6,20
Marias	13,77	3,56
Buntu Karau	15,79	4,08
Wonorejo	20,00	5,17
Sumber Rejeki	14,19	3,67
Bata	15,25	3,94
Mihu	28,55	7,38
Lalayau	32,70	8,45
Kecamatan Jui	386,88	100

Catatan/Note: "Catatan/Note: UU No.2 Tahun 2003 dan Perda Kabupaten Balangan No.23 Tahun 2006

* Luas Kecamatan masih dilakukan verifikasi lebih lanjut/ The district area is still under further verification"

Sumber/Source: Sumber/Source: Pemda Kabupaten Balangan, & BPS Balangan Pendataan Potensi Desa/Local Government of Balangan Regency, & Statistics of Balangan Regency- Village Potencies Survey

Tabel
Table 1.2

Jarak ke Ibukota Kecamatan dan Ibukota Kabupaten/Kota Menurut Desa/Kelurahan di Kecamatan Juai (km), 2021
Distance to the Subdistrict Capital and Regency/Municipal Capital by Villages/Kelurahan in Juai Subdistrict (km), 2021

Desa/Kelurahan <i>Village/Kelurahan</i>	Jarak ke Ibukota Kecamatan <i>Distance to Subdistrict Capital</i>	Jarak ke Ibukota Kabupaten/ Kota <i>Distance to Regency/Municipal Capital</i>
(1)	(2)	(3)
Pamurus	14,00	18,00
Gulinggang	16,00	23,00
Sungai Batung	16,00	21,00
Tawahan	17,00	19,00
Tigarun	8,00	28,00
Panimbaan	7,00	26,00
Galumbang	4,00	30,00
Juai	5,00	23,00
Teluk Bayur	1,00	26,00
Mungkur Uyam	1,00	25,00
Sirap	2,00	20,00
Hamarung	13,00	20,00
Hukai	11,00	15,00
Muara Ninian	7,00	13,00
Marias	5,00	15,00
Buntu Karau	3,00	17,00
wonorejo	-	-
Sumber Rejeki	4,00	26,00
Bata	8,00	30,00
Mihu	8,00	28,00
Lalayau	15,00	34,00

Catatan/Note: ...

Sumber/Source: BPS, Pendataan Potensi Desa (Podes) 2021/BPS-Statistics Indonesia, Village Potential Data Collecting 2021

<https://balangankab.bps.go.id>

Terdapat

82

Rukun Tetangga

Di Kecamatan Juai

BAB 2

Pemerintahan Government



PENJELASAN TEKNIS**TECHNICAL NOTES**

1. Rukun Warga (RW) dan Rukun Tetangga (RT) adalah Organisasi masyarakat yang diakui dan dibina oleh pemerintah untuk memelihara dan melestarikan nilai-nilai kehidupan masyarakat Indonesia yang berdasarkan kegotongroyongan dan kekeluargaan serta untuk membantu meningkatkan kelancaran pelaksanaan tugas pemerintahan, pembangunan dan kemasyarakatan di desa dan kelurahan.
 2. Desa adalah suatu wilayah yang ditempati sejumlah penduduk sebagai kesatuan masyarakat yang ada di dalamnya merupakan kesatuan hukum yang memiliki organisasi pemerintah terendah langsung dibawah camat, dan berhak menyelenggarakan rumah tangganya sendiri dalam ikatan Negara Kesatuan Republik Indonesia (NKRI).
 3. Pegawai Negeri Sipil adalah pegawai yang telah memenuhi syarat yang ditentukan, diangkat oleh pejabat yang berwenang dan diberikan tugas dalam suatu jabatan negeri, atau diberikan tugas negara lainnya, dan digaji berdasarkan peraturan perundang-undangan yang berlaku.
1. *Rukun Warga (RW) and Rukun Tetangga (RT) are organizations recognized and fostered by the government to maintain and safeguard the values of Indonesian people's life based on mutual cooperation and kinship and to help improve the implementation of government, development and community tasks in villages and sub-districts.*
 2. *The village is an area occupied by a number of residents as a community unit which is a legal entity that has the lowest government organization directly under the sub-district head, and has the right to organize their own household within the bonds of the Unitary State of the Republic of Indonesia (NKRI).*
 3. *Civil Servants are employees who have met the specified requirements, are appointed by the competent authority and are assigned tasks in a state office, or are assigned other state duties, and are paid based on the applicable laws and regulations.*

4. Golongan 1 (Juru) merupakan jenjang kepangkatan untuk PNS golongan I/Asampai I/D. Golongan ini ditempati orang-orang dengan pendidikan formal Sekolah Dasar, Sekolah Menengah Pertama, atau sederajat. Pekerjaan-pekerjaan di golongan I membutuhkan kemampuan dasar dan belum menuntut suatu ketrampilan di bidang ilmu tertentu. Dapat dikatakan bahwa juru merupakan pelaksana pembantu dalam bagian kegiatan yang menjadi tanggung jawab jenjang kepangkatan di atasnya.
 5. Golongan II (Pengatur) merupakan jenjang kepangkatan untuk PNS golongan II/A sampai II/D dengan sebutan secara berjenjang: pengatur muda, pengatur muda tingkat I, pengatur, dan pengatur tingkat I. Pengatur adalah orang yang melaksanakan langkah-langkah realisasi suatu kegiatan dalam suatu instansi. Golongan ini ditempati oleh orang-orang dengan pendidikan formal jenjang sekolah menengah atas hingga Diploma III, atau sederajat. Pekerjaan-pekerjaan di tingkat kepangkatan pengatur sudah mulai menuntut suatu ketrampilan di bidang ilmu tertentu.
 6. Golongan III (Penata) merupakan jenjang kepangkatan untuk PNS golongan III/Asampai III/D dengan
4. *Group 1 (interpreter) is the rank level for civil servants in groups I/A to I/D. This group is occupied by people with a formal education in Elementary School, Junior High School, or the equivalent. Jobs in group I require basic skills and do not require a skill in a particular field of science. It can be said that the interpreter is an assistant executor in the part of the activity that is the responsibility of the rank level above him.*
 5. *Group II (regulators) is a rank level for civil servants class II/A to II/D with the designations in stages: young regulators, junior level I regulators, regulators, and level I regulators. Regulators are people who carry out the steps to realize an activity in an agency. This group is occupied by people with formal education at the high school level up to Diploma III, or its equivalent. Jobs at the regulatory level have begun to require a skill in a particular field of science.*
 6. *Group III (Stylist) is a rank level for civil servants class III/A to III/D with the designations in stages: young*

sebutan secara berjenjang: Panata muda, penata muda tingkat I, penata, dan penata tingkat I. Golongan ini ditempati oleh orang dengan pendidikan formal jenjang SI atau Diploma IV ke atas, atau yang setingkat. Dapat diasumsikan bahwa pekerjaan di tingkat ini sudah mulai menuntut suatu keahlian di bidang ilmu tertentu dengan lingkup pemahaman kaidah ilmu yang yang telah mendalam.

administrators, junior stylists at level I, stylists, and stylists at level I. This group is occupied by people with formal education at SI or Diploma IV level above, or equivalent. It can be assumed that work at this level has begun to require an expertise in a particular field of science with a deep understanding of the rules of science.

7. Golongan IV (pembina) merupakan jenjang kepangkatan untuk PNS golongan IV/A sampai IVD dengan sebutan secara berjenjang : pembina muda, pembina tingkat I, Pembina utama muda, dan pembina utama. Sebagai jenjang tertinggi, kepangkatan ini diperoleh setelah melalui suatu perjalanan karir yang panjang sebagai PNS. Pekerjaan pada kelompok kepangkatan Pembina tidak hanya menuntut keahlian di bidang ilmu tertentu, namun juga menuntut kematangan dan kearifan kerja yang sudah diperoleh sepanjang masa kerjanya. Dengan demikian, pembina adalah model peran bagi jenjang-jenjang di bawahnya guna membina dan mengembangkan kekuatan sumber daya untuk kedepannya.
7. *Group IV (coach) is a rank level for PNS group IV/A to IVD with the designations in stages: young coaches, level I coaches, young main coaches, and main coaches. As the highest level, this rank was obtained after going through a long career as a civil servant. Work in the supervisory rank group does not only require expertise in a particular field of knowledge, but also requires maturity and work wisdom that has been obtained throughout his tenure. Thus, the coach is a role model for the levels below him in order to foster and develop the strength of resources for the future.*
8. Kecamatan adalah sebuah daerah administratif di wilayah Indonesia
8. *A subdistrict is an administrative area in the territory of Indonesia*

yang berada di bawah wilayah tingkat II (kabupaten) atau kota, serta terdiri dari beberapa kelurahan atau desa di dalamnya.

which is under a level II (district) or city area, and consists of several sub-districts or villages within it.

<https://balangankab.bps.go.id>

<https://balangankab.bps.go.id>

ULASAN

Kecamatan Juai terdiri dari 21 desa dengan ibukota kecamatan di Desa Juai.

Terdapat 82 Rukun Tetangga (RT) di Kecamatan Juai. Desa /Kelurahan dengan RT terbanyak adalah Desa Sumber Rejeki dengan total 15 RT.

Tidak terdapat Rukun Warga (RW) di Kecamatan Juai.

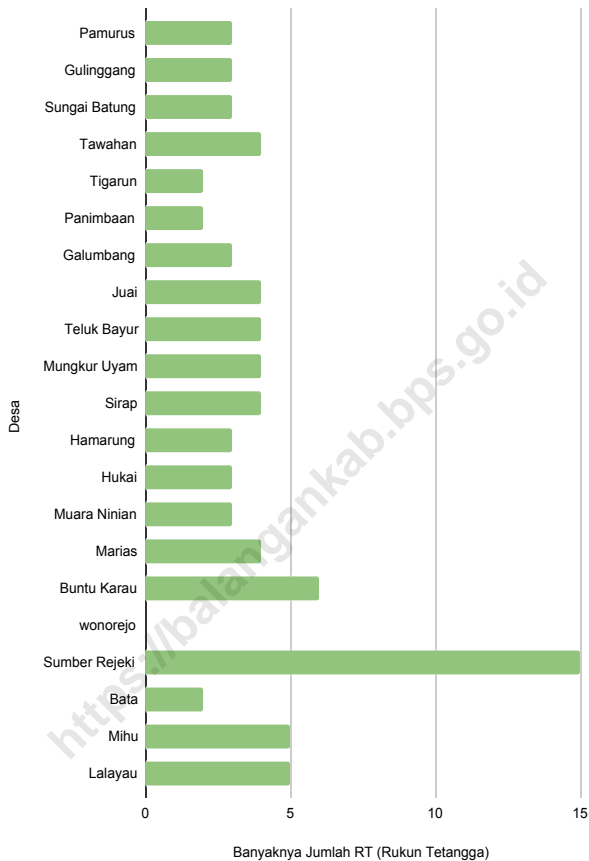
DESCRIPTION

Juai Subdistrict consists of 21 villages with the Subdistrict capital in Juai Village.

There are 82 Rukun Tetangga/neighborhoods (RT) in Juai Subdistrict. The village/kelurahan with the most RTs are Sumber Rejeki with a total of 15 RTs.

There are no Rukun Warga/hamlets (RW) in Juai Subdistrict.

<https://balangankab.bpt.go.id>



Sumber/Source: "BPS, Pendataan Potensi Desa (Podes) 2021, Pemutakhiran Kerangka Geospasial dan Muatan Wilkerstat

Gambar 2.1
Figures

Jumlah Rukun Warga (RW) dan Rukun Tetangga (RT) Menurut Desa/Kelurahan di Kecamatan Juai, 2021
Number of Rukun Warga and Rukun Tetangga by Villages/Kelurahan in Juai Subdistrict, 2021

2.1 WILAYAH ADMINISTRATIF ADMINISTRATIVE AREA

Tabel 2.1.1 Jumlah Rukun Warga (RW) dan Rukun Tetangga (RT) Menurut Desa/Kelurahan di Kecamatan Jui, 2021
Table *Number of Rukun Warga and Rukun Tetangga by Villages¹/Kelurahan in Jui Subdistrict, 2021*

Desa/Kelurahan <i>Village/Kelurahan</i>	Rukun Warga (RW)	Rukun Tetangga (RT)
(1)	(2)	(3)
Pamurus	-	3
Gulinggang	-	3
Sungai Batung	-	3
Tawahan	-	4
Tigarun	-	2
Panimbaan	-	2
Galumbang	-	3
Juai	-	4
Teluk Bayur	-	4
Mungkur Uyam	-	4
Sirap	-	4
Hamarung	-	3
Hukai	-	3
Muara Ninian	-	3
Marias	-	4
Buntu Karau	-	6
Wonorejo	-	-
Sumber Rejeki	-	15
Bata	-	2
Mihu	-	5
Lalayau	-	5
Kecamatan Jui Jui	-	82

Catatan/Note: ...

Sumber/Source: "BPS, Pendataan Potensi Desa (Podes) 2021, Pemutakhiran Kerangka Geospasial dan Muatan Wilkerstat

..

BAB 3

Penduduk *Population*

Terdapat

20.899 jiwa

*Jumlah Penduduk di
Kecamatan Halong*

PENJELASAN TEKNIS

1. Penduduk Indonesia adalah semua orang yang berdomisili di wilayah teritorial Indonesia selama 6 bulan atau lebih dan atau mereka yang berdomisili kurang dari 6 bulan tetapi bertujuan menetap.
2. Laju pertumbuhan penduduk adalah angka yang menunjukkan persentase penambahan penduduk dalam jangka waktu tertentu.
3. Kepadatan penduduk adalah rasio banyaknya penduduk per kilometer persegi.
4. Rasio jenis kelamin adalah perbandingan antara penduduk laki-laki dan penduduk perempuan pada suatu wilayah dan waktu tertentu. Biasanya dinyatakan dengan banyaknya penduduk laki-laki untuk 100 penduduk perempuan.
5. Distribusi penduduk adalah pola persebaran penduduk di suatu wilayah, baik berdasarkan batas-batas geografis maupun berdasarkan batas-batas administrasi pemerintahan.
6. Komposisi penduduk adalah pola persebaran penduduk menurut karakteristiknya, contoh: penduduk menurut kelompok

TECHNICAL NOTES

1. *All residents of the entire territory of Indonesia who have stayed for six months or longer, and those who intended to stay more than six months even though their length of stay is less than six months.*
2. *The growth rate of population is the number that show percentage of population growth within a specified period.*
3. *Population density is ratio of population per square kilometer.*
4. *Sex ratio is the ratio of males population to females population in a given area and time, usually expressed as the number of males for every 100 females.*
5. *Population distribution is the pattern of population distribution in an area, either by geographic boundaries or by government administrative boundaries.*
6. *Population composition is the pattern of population distribution by its characteristics, example: population by age group,*

umur, penduduk menurut jenis kelamin.

population by sex

<https://balangankab.bps.go.id>

ULASAN

Jumlah penduduk Kecamatan Juai menurut Data Agregat Kependudukan Kabupaten Balangan Semester II Tahun 2023 yaitu sebesar 17.227 jiwa, yang terdiri atas 8.675 jiwa penduduk laki-laki dan 8.552 jiwa penduduk perempuan. Rasio jenis kelamin Kecamatan Juai pada tahun 2022 sebesar 101,4. Angka ini dapat diinterpretasikan bahwa untuk setiap 100 penduduk perempuan terdapat sekitar 101 penduduk laki-laki.

Kepadatan penduduk di Kecamatan Juai tahun 2022 mencapai 44,53 jiwa/km². Angka kepadatan penduduk tertinggi terletak di Desa Sumber Rejeki sebesar 134,95 jiwa/ km² dan kepadatan terendah di Desa Wonorejo sebesar 9,15 jiwa/km².

Berdasarkan kelompok umur, jumlah penduduk terbanyak di Kecamatan Juai yaitu penduduk berusia 20-24 Tahun.

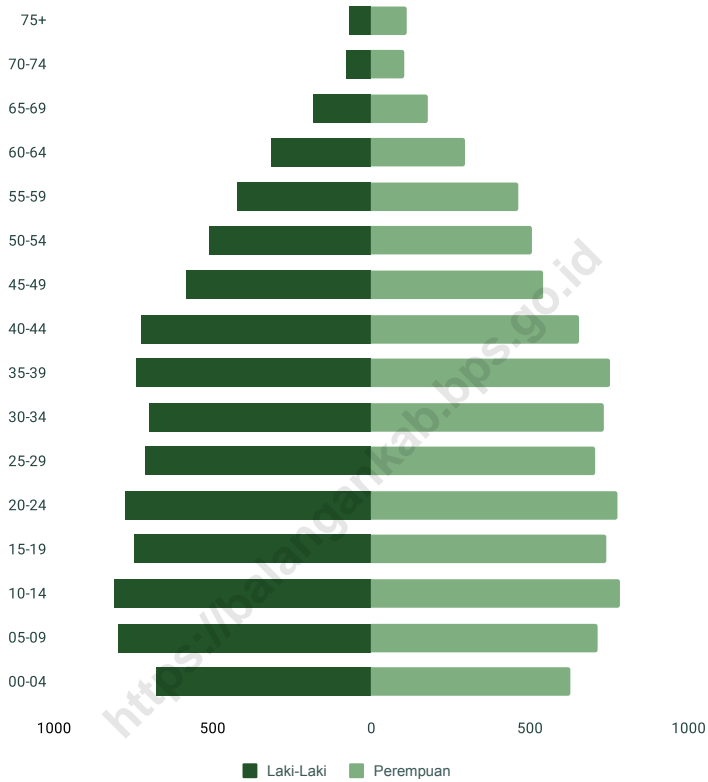
DESCRIPTION

The population of Juai Subdistrict according to The Balangan Regency Population Aggregate Data Semester II 2022 were 17,227 people, consisting of 8,675 male and 8,552 female population. The sex ratio of Juai District in 2022 were 101.4. This figure can be interpreted that for every 100 female population there are about 101 male population.

Population density in Juai Subdistrict in 2022 reached 44.53 people/km². The highest population density is located in Sumber Rejeki Village at 134.95 people/km² and the lowest density in Wonorejo Village at 9.15 people/km².

Based on age group, the largest population in Juai Subdistrict is the population aged 20-24 years

<https://balangankab.bps.go.id>



Sumber/Source: Dinas Kependudukan dan Pencatatan Sipil Kabupaten Balangan/Population and Civil Registration Office of BalanganRegency

Gambar 3.2
Figures

Jumlah Penduduk Menurut Kelompok Umur dan Jenis Kelamin di Kecamatan Juai, 2023/Population by Age Groups and Sex in Juai Subdistrict, 2023

Tabel
Table 3.1

Penduduk, Distribusi Persentase Penduduk, Kepadatan Penduduk, Rasio Jenis Kelamin Penduduk Menurut Desa/ Kelurahan di Kecamatan Jui, 2023
Population, Percentage Distribution of Population, Population Density, and Population Sex Ratio by Villages/ Kelurahan in Jui Subdistrict, 2023

Desa/Kelurahan <i>Village/Kelurahan</i>	Penduduk/ <i>Population</i>		
	Laki-Laki/ <i>Male</i>	Perempuan/ <i>Female</i>	Jumlah/ <i>Total</i>
(1)	(2)	(3)	(4)
Pamurus	193	190	383
Gulinggang	392	363	755
Sungai Batung	444	459	903
Tawahan	541	508	1.049
Tigarun	224	208	432
Panimbaan	172	161	333
Galumbang	321	333	654
Juai	304	330	634
Teluk Bayur	412	434	846
Mungkur Uyam	472	452	924
Sirap	538	532	1.070
Hamarung	520	527	1.047
Hukai	467	445	912
Muara Ninian	451	495	946
Marias	381	369	750
Buntu Karau	727	705	1.432
Wonorejo	81	70	151
Sumber Rejeki	990	916	1.906
Bata	284	269	553
Mihu	399	367	766
Lalayau	534	531	1.065
Kecamatan Jui	8.844	8.684	17.528

Lanjutan Tabel/*Continued Table 3.1*

Desa/Kelurahan Village/Kelurahan	Persentase Penduduk Percentage of Total Population	Kepadatan Penduduk (per km²) Population Density per sq.km	Rasio Jenis Kelamin Penduduk Population Sex Ratio
(1)	(5)	(6)	(7)
Pamurus	2,19	26,21	101,58
Gulinggang	4,31	64,53	107,99
Sungai Batung	5,15	73,71	96,73
Tawahon	5,98	47,19	106,50
Tigarun	2,46	22,41	107,69
Panimbaan	1,90	32,62	106,83
Galumbang	3,94	25,49	96,40
Juai	3,62	25,15	92,12
Teluk Bayur	4,83	41,55	94,93
Mungkur Uyam	5,27	60,59	104,42
Sirap	6,10	66,34	101,13
Hamarung	5,97	58,17	98,67
Hukai	5,20	77,68	104,94
Muara Ninian	5,40	39,42	91,11
Marias	4,28	54,47	103,25
Buntu Karau	8,17	90,69	103,12
wonorejo	0,86	7,55	115,71
Sumber Rejeki	10,87	134,32	108,08
Bata	3,15	36,26	105,58
Mihu	4,37	26,83	108,72
Lalayau	6,08	32,57	100,56
Kecamatan Juai	100,00	45,31	101,84

Catatan/*Note:* ...Sumber/*Source:* Dinas Kependudukan dan Pencatatan Sipil Kabupaten Balangan/*Population and Civil Registration Office of Balangan Regency*

Tabel 3.2 Jumlah Penduduk Menurut Kelompok Umur dan Jenis Kelamin di Kecamatan Jui, 2023
Table Population by Age Groups and Sex in Jui Subdistrict, 2023

Kelompok Umur Age Groups	Jenis Kelamin/Sex		
	Laki-Laki Male	Perempuan Female	Jumlah Total
(1)	(2)	(3)	(4)
0-4	677	627	1.304
5-9	798	714	1.512
10-14	809	785	1.594
15-19	749	740	1.489
20-24	775	777	1.552
25-29	712	706	1.418
30-34	702	731	1.433
35-39	742	753	1.495
40-44	724	653	1.377
45-49	583	540	1.123
50-54	509	507	1.016
55-59	422	461	883
60-64	314	296	610
65-69	180	177	357
70-74	81	104	185
75+	67	113	180
Juai	8.844	8.684	17.528

Catatan/Note: ...

Sumber/Source: Dinas Kependudukan dan Pencatatan Sipil Kabupaten Balangan/Population and Civil Registration Office of Balangan Regency

Terdapat
1.246 Murid SD
di Kecamatan Juai
Pada tahun Ajaran 2023/2024

BAB 4

Sosial dan Kesejahteraan Rakyat *Social and Welfare*



PENJELASAN TEKNIS

1. Jalur Pendidikan di Indonesia terdiri atas 1) pendidikan formal, 2) pendidikan nonformal, dan 3) pendidikan informal yang ketiganya dapat saling melengkapi dan memperkaya (Undang-Undang No. 20 Tahun 2013 tentang Sistem Pendidikan Nasional).
2. Jenjang Pendidikan Formal terdiri atas pendidikan dasar, pendidikan menengah, dan pendidikan tinggi. Jenis pendidikan yang diajarkan mencakup pendidikan umum, kejuruan, akademik, profesi, vokasi, keagamaan, dan khusus.
3. Pendidikan Dasar berbentuk Sekolah Dasar (SD) dan Madrasah Ibtidaiyah (MI) atau bentuk lain yang sederajat serta Sekolah Menengah Pertama (SMP) dan Madrasah Tsanawiyah (MTs), atau bentuk lain yang sederajat.
4. Pendidikan Menengah berbentuk Sekolah Menengah Atas (SMA), Madrasah Aliyah (MA), Sekolah Menengah Kejuruan (SMK), dan Madrasah Aliyah Kejuruan (MAK), atau bentuk lain yang sederajat.
5. Pendidikan Tinggi merupakan jenjang pendidikan setelah pendidikan menengah yang mencakup program pendidikan

TECHNICAL NOTES

1. *The Education System in Indonesia consists of 1) a formal education, 2) non-formal education, and 3) informal education that all three can be complementary and enriching (Law No. 20 Year 2013 about The National Education System).*
2. *Formal Education Level consists of primary education, secondary education, and high education. The kind of education that taught consists of general education, vocational, academic, professional, religious, and specific education. a.*
3. *The Primary Education consists of Elementary School and Islamic Elementary School or other equivalent forms and Junior High School and MTs, or other equivalent forms.*
4. *The Secondary Education consists of the senior high school, MA, Vocational School, and Vocational Madrasah Aliyah, or o ther equivalent forms.*
5. *The High Education consists of the education level after the secondary education that consists of diplomas, bachelor, master, specialist, and*

diploma, sarjana, magister, spesialis, dan doktor yang diselenggarakan oleh perguruan tinggi. Perguruan tinggi dapat berbentuk akademi, politeknik, sekolah tinggi, institut, atau universitas

doctoral degrees that are held by the college. The colleges can be academy, polytechnic, high school, institute, or university.

6. Rumah Sakit adalah tempat pemeriksaan dan perawatan kesehatan, biasanya berada di bawah pengawasan dokter/tenaga medis, yang melayani penderita yang sakit untuk berobat rawat jalan atau rawat inap.
 7. Rumah Bersalin adalah sarana pelayanan kesehatan dengan izin sebagai rumah bersalin, dilengkapi pelayanan pemeriksaan kehamilan, persalinan serta pemeriksaan ibu dan anak yang berada di bawah pengawasan bidan senior.
 8. Puskesmas (Pusat Kesehatan Masyarakat) adalah unit pelaksana teknis dinas kesehatan kabupaten/ kota yang mempunyai fungsi utama sebagai penyelenggara pelayanan kesehatan tingkat pertama. Wilayah kerja puskesmas maksimal adalah satu kecamatan dan untuk dapat menjangkau wilayah kerjanya, puskesmas mempunyai jaringan pelayanan yang meliputi unit Puskesmas Pembantu (Pustu),
6. *Hospital is a place for health check, usually controlled/supervised by doctors/medical personnel to serve the ill patients to get outpatient or inpatient treatment services.*
 7. *Maternity House is health care facility with a license as a maternity house, equipped with prenatal care, childbirth and examination of mothers and children which is under the supervision of a senior midwife.*
 8. *Public Health Center is technical implementation unit of regency health department that have the primary function as a firstlevel health care providers. The working area standard of public health center is one district and to reach their working areas, public health centers have a service network covering subsidiary of public health center, mobile public health center units, and midwife units (Regulation of the Minister of Health of Indonesia Number*

ULASAN

unit Puskesmas Keliling (Puskel), dan unit bidan desa/komunitas (Peraturan Menteri Kesehatan RI No. 75 Tahun 2014 Tentang Pusat Kesehatan Masyarakat).

9. Apotek adalah suatu tempat tertentu yang digunakan untuk melakukan pekerjaan kefarmasian, dan penyaluran/ penjualan obat atau bahan farmasi dan perbekalan kesehatan lainnya kepada masyarakat yang dikelola oleh tenaga apoteker (Peraturan Menteri Kesehatan RI No. 1332 Tahun 2002 Tentang Perubahan Atas Peraturan Menteri Kesehatan RI No. 922/MENKES/PER/X/1993 Tentang Ketentuan dan Tata Cara Pemberian Izin Apotek).

DESCRIPTION

75 Year 2014 about Public Health Center).

9. *Pharmacy is a specific place that is used for pharmaceutical jobs, and distribution/sale of drugs/ pharmaceuticals and other medical supplies to people that are administered by trained pharmacist (Regulation of the Minister of Health of Indonesia Number 1332 Year 2002 about the Changes of Regulation of the Minister of Health of Indonesia Number 922/MENKES/PER/X/1993 about Pro-vision and Procedures for Administration of Licensed Pharmacies).*

<https://balangankab.bps.go.id>

ULASAN**Pendidikan**

Tersedianya fasilitas pendidikan yang memadai diperlukan dalam upaya peningkatan mutu pendidikan. Pada periode 2021/2022, Kecamatan Juai memiliki 30 gedung Sekolah Dasar (SD) sederajat, 7 gedung Sekolah Menengah Pertama (SMP) sederajat, dan 2 gedung Sekolah Menengah Atas (SMA) sederajat.

Kesehatan

Sarana Kesehatan yang memadai merupakan salah satu kunci dalam peningkatan kesehatan masyarakat. Di Kecamatan Juai terdapat 1 (satu) puskesmas yaitu puskesmas tanpa rawat inap.

Agama

Banyaknya tempat peribadatan di Kecamatan Juai pada tahun 2021 terdiri atas, 24 Masjid dan 66 Musholla.

DESCRIPTION**Education**

The availability of adequate educational facilities is needed in the effort to improve the quality of education. In the 2022/2023 period, Juai Subdistrict had 21 Elementary School buildings, 2 Junior High School buildings, and 1 High School/Vocational buildings.

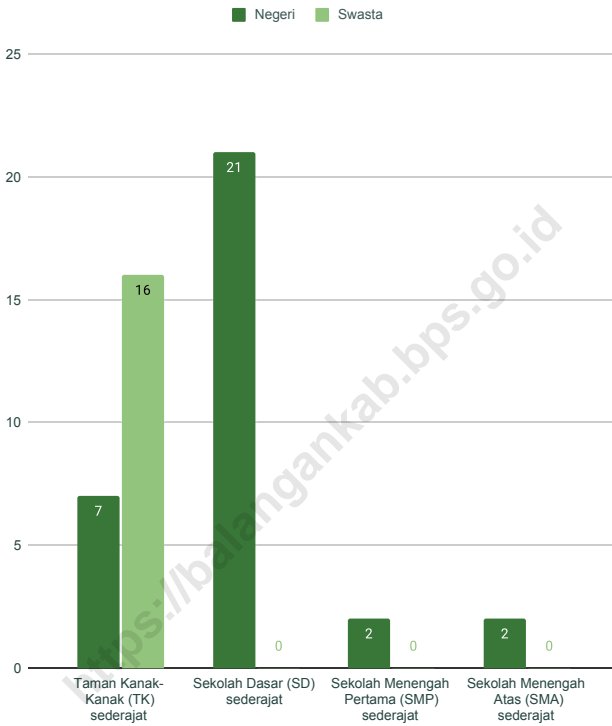
Health

Adequate health facilities are one of the keys to improving public health. In Juai Subdistrict, there is 1 (one) public health center, namely a Public Health Center without Inpatient Care.

Religion

The number of places of worship in Juai Subdistrict, in 2021 consisted of 24 Mosques and 66 Mushollas.

Negeri dan Swasta

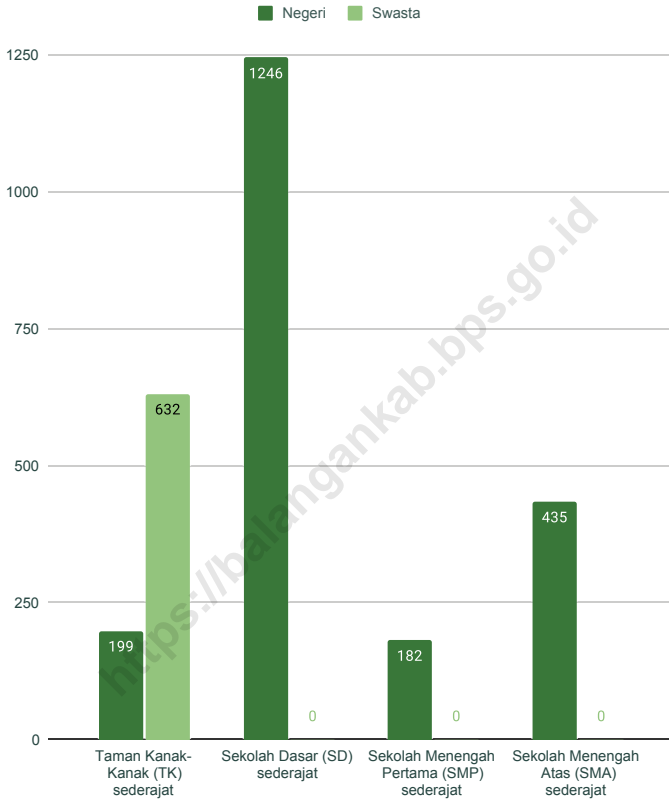


Sumber/Source: ¹ Kementerian Pendidikan, Kebudayaan, Riset, dan Teknologi, Sistem Data Pokok Pendidikan, data semester genap/Ministry of Education, Culture, Research, and Technology, Basic Education Data System, even semester report data
² Kementerian Agama, EMIS, data semester genap/Ministry of Religious Affairs, EMIS, genap semester report data

Gambar 4.1
Figures

Jumlah Sekolah Menurut Tingkat Pendidikan di Kecamatan Juai, 2023/2024
 Number of Schools by Educational Level in Juai Subdistrict, 2023/2024

Negeri dan Swasta



Sumber/Source: ¹ Kementerian Pendidikan, Kebudayaan, Riset, dan Teknologi, Sistem Data Pokok Pendidikan, data semester genap/Ministry of Education, Culture, Research, and Technology, Basic Education Data System, even semester report data

² Kementerian Agama, EMIS, data semester genap/Ministry of Religious Affairs, EMIS, genap semester report data

Gambar 4.2
Figures

Jumlah Murid Menurut Tingkat Pendidikan di Kecamatan Juai, 2023/2024
Number of Pupils by Educational Level in Juai Subdistrict, and 2023/2024

4.1 PENDIDIKAN EDUCATION

Tabel 4.1.1 Banyaknya Desa¹/Kelurahan yang Memiliki Fasilitas Sekolah Menurut Tingkat Pendidikan di Kecamatan Juai, 2019–2021
Table *Number of Villages¹/Kelurahan Having Educational Facilities by Educational Level in Juai Subdistrict, 2019–2021*

Tingkat Pendidikan Educational Level	2019 ²	2020 ³	2021 ³
(1)	(2)	(3)	(4)
Sekolah Dasar (SD) <i>Primary School</i>	18	18	18
Madrasah Ibtidaiyah (MI) <i>Madrasah Ibtidaiyah</i>	9	9	9
Sekolah Menengah Pertama (SMP) <i>Junior High School</i>	2	2	2
Madrasah Tsanawiyah (MTs) <i>Madrasah Tsanawiyah (MTs)</i>	5	5	5
Sekolah Menengah Atas (SMA) <i>Senior High School</i>	2	2	2
Sekolah Menengah Kejuruan (SMK) <i>Vocational High School</i>	-	-	-
Madrasah Aliyah (MA) <i>Madrasah Aliyah</i>	-	-	-
Akademi/Perguruan Tinggi <i>Academy/University</i>	-	-	-

Catatan/Note: ¹Desa pada tabel ini termasuk Unit Permukiman Transmigrasi (UPT) yang masih dibina oleh kementerian terkait/
Villages in this table include Transmigration Settlement Unit which is still fostered by the relevant ministries.

Sumber/Source: ²Badan Pusat Statistik, Pendataan Potensi Desa (Podes)/BPS-Statistics Indonesia, *Village Potential Data Collecting*

³...

Tabel 4.1.2
Table

Jumlah Sekolah Menurut Tingkat Pendidikan di Kecamatan Juai, 2022/2023 dan 2023/2024
Number of Schools by Educational Level in Juai Subdistrict, 2022/2023 and 2023/2024

Tingkat Pendidikan Educational Level	Negeri/Public		Swasta/Private		Jumlah/Total	
	2022/2023	2023/2024	2022/2023	2023/2024	2022/2023	2023/2024
(1)	(2)	(3)	(4)	(5)	(6)	(7)
Taman Kanak-Kanak (TK) ¹ /Kindergarten ¹	7	7	15	16	22	23
Raudatul Athfal (RA) ² Raudatul Athfal (RA) ²						
Sekolah Dasar (SD) ¹ Elementary Schools ¹	21	21	-	-	21	21
Madrasah Ibtidaiyah (MI) ² /Madrasah Ibtidaiyah (MI) ²	-	-	9	9	9	9
Sekolah Menengah Pertama (SMP) ¹ /Junior High Schools ¹	2	2	-	-	2	2
Madrasah Tsanawiyah (MTs) ² /Madrasah Tsanawiyah (MTs) ²	-	-	5	5	5	5
Sekolah Menengah Atas (SMA) ¹ /Senior High Schools ¹	2	2	-	-	2	2
Sekolah Menengah Kejuruan (SMK) ¹ Vocational High Schools ¹	-	-	-	-
Madrasah Aliyah (MA) ² Madrasah Aliyah (MA) ²	-	-	-	-	-	-

Catatan/Note: ³ Seluruh Raudatul Athfal (RA) berstatus swasta/All Raudatul Athfal (RA) are private

Sumber/Source: ¹ Kementerian Pendidikan, Kebudayaan, Riset, dan Teknologi, Sistem Data Pokok Pendidikan, data semester genap/
Ministry of Education, Culture, Research, and Technology, Basic Education Data System, even semester report data

² Kementerian Agama, EMIS, data semester genap/Ministry of Religious Affairs, EMIS, genap semester report data

Tabel 4.1.3 Jumlah Guru Menurut Tingkat Pendidikan di Kecamatan Jui, 2022/2023 dan 2023/2024
Table Number of Teachers by Educational Level in Jui Subdistrict, 2022/2023 and 2023/2024

Tingkat Pendidikan Educational Level	Negeri/Public		Swasta/Private		Jumlah/Total	
	2022/2023	2023/2024	2022/2023	2023/2024	2022/2023	2023/2024
(1)	(2)	(3)	(4)	(5)	(6)	(7)
Taman Kanak-Kanak (TK) ¹ /Kindergarten ¹	34	32	22	28	56	60
Raudatul Athfal (RA) ² Raudatul Athfal (RA) ²						
Sekolah Dasar (SD) ^{1,3} Elementary Schools ^{1,3}	167	172	-	-	167	172
Madrasah Ibtidaiyah (MI) ² /Madrasah Ibtidaiyah (MI) ²	-	-	102	111	102	111
Sekolah Menengah Pertama (SMP) ^{1,3} Junior High Schools ^{1,3}	22	22	-	-	22	22
Madrasah Tsanawiyah (MTs) ² /Madrasah Tsanawiyah (MTs) ²	-	-	74	77	74	77
Sekolah Menengah Atas (SMA) ^{1,3} /Senior High Schools ^{1,3}	40	38	-	-	40	38
Sekolah Menengah Kejuruan (SMK) ^{1,3} Vocational High Schools ^{1,3}	-	-	-	-
Madrasah Aliyah (MA) ² Madrasah Aliyah (MA) ²	-	-	-	-	-	-

Catatan/Note: ³ Jumlah guru termasuk kepala sekolah dan guru/The total of teachers including headmaster and teacher.

Sumber/Source: ¹ Kementerian Pendidikan, Kebudayaan, Riset, dan Teknologi, Sistem Data Pokok Pendidikan, data semester genap/ Ministry of Education, Culture, Research, and Technology, Basic Education Data System, even semester report data

² Kementerian Agama, EMIS, data semester genap/Ministry of Religious Affairs, EMIS, even semester report data

Tabel 4.1.4 Jumlah Murid Menurut Tingkat Pendidikan di Kecamatan Juai, 2022/2023 dan 2023/2024
Table Number of Pupils by Educational Level in Juai Subdistrict, 2022/2023 and 2023/2024

Tingkat Pendidikan Educational Level	Negeri/Public		Swasta/Private		Jumlah/Total	
	2022/2023	2023/2024	2022/2023	2023/2024	2022/2023	2023/2024
(1)	(2)	(3)	(4)	(5)	(6)	(7)
Taman Kanak-Kanak (TK) ¹ /Kindergarten ¹	222	199	375	362	597	561
Raudatul Athfal (RA) ² Raudatul Athfal (RA) ²						
Sekolah Dasar (SD) ¹ Elementary Schools ¹	1.309	1.246	-	-	1.309	1.246
Madrasah Ibtidaiyah (MI) ² /Madrasah Ibtidaiyah (MI) ²	-	-	515	515	515	515
Sekolah Menengah Pertama (SMP) ¹ /Junior High Schools ¹	182	182	-	-	182	182
Madrasah Tsanawiyah (MTs) ² /Madrasah Tsanawiyah (MTs) ²	-	-	436	429	436	429
Sekolah Menengah Atas (SMA) ¹ /Senior High Schools ¹	428	435	-	-	428	435
Sekolah Menengah Kejuruan (SMK) ¹ Vocational High Schools ¹	-	-	-	-
Madrasah Aliyah (MA) ² Madrasah Aliyah (MA) ²	-	-	-	-	-	-

Catatan/Note: ...

Sumber/Source: ¹ Kementerian Pendidikan, Kebudayaan, Riset, dan Teknologi, Sistem Data Pokok Pendidikan, data semester genap/Ministry of Education, Culture, Research, and Technology, Basic Education Data System, even semester report data

² Kementerian Agama, EMIS, data semester genap/Ministry of Religious Affairs, EMIS, even semester report data

4.2 KESEHATAN HEALTH

Tabel 4.2.1 Banyaknya Desa¹/Kelurahan yang Memiliki Sarana Kesehatan Menurut Jenis Sarana Kesehatan di Kecamatan Jui, 2021–2023
Number of Villages¹/Kelurahan Health Facilities by Type of Health Facilities in Jui Subdistrict, 2021–2023

Jenis Sarana Kesehatan Type of Health Facilities	2021 ²	2022 ³	2023 ³
(1)	(2)	(3)	(4)
Rumah Sakit Hospital	-	-	-
Rumah Sakit Bersalin Maternity Hospital	-	-	-
Poliklinik/Balai Pengobatan Polyclinic	-	-	-
Puskesmas Rawat Inap Public Health Center with Inpatient Care	-	-	-
Puskesmas Tanpa Rawat Inap Public Health Center without Inpatient Care	2	2	2
Apotek Pharmacy	-	-	-

Catatan/Note: ¹ Desa pada tabel ini termasuk Unit Permukiman Transmigrasi (UPT) yang masih dibina oleh kementerian terkait/
Villages in this table include Transmigration Settlement Unit which is still fostered by the relevant ministries.

Sumber/Source: ² Badan Pusat Statistik, Pendataan Potensi Desa (Podes)/BPS-Statistics Indonesia, Village Potential Data Collecting
³ ...

Tabel 4.2.2
Table

Banyaknya Warga Penderita Kekurangan Gizi Menurut Desa/Kelurahan di Kecamatan Juai, 2023
Number of People with Malnutrition by Villages/Kelurahan in Juai Subdistrict, 2023

Desa/Kelurahan Village/Kelurahan	2023
(1)	(2)
Pamurus	-
Gulinggang	-
Sungai Batung	-
Tawahan	6
Tigarun	1
Panimbaan	-
Galumbang	-
Juai	4
Teluk Bayur	2
Mungkur Uyam	-
Sirap	3
Hamarung	-
Hukai	4
Muara Ninian	5
Marias	1
Buntu Karau	4
wonorejo	-
Sumber Rejeki	5
Bata	2
Mihu	3
Lalayau	5
Kecamatan Juai	45

Catatan/Note: ...

Sumber/Source: Data Dinas Kesehatan Kabupaten Balangan/ Data from the Balangan Subdistrict Health Service

4.3 PERUMAHAN DAN LINGKUNGAN HOUSING AND ENVIRONMENT

Tabel 4.3.1 Banyaknya Desa¹/Kelurahan Menurut Sumber Air Minum Sebagian Besar Keluarga di Kecamatan Juai, 2019–2021
Table *Number of Villages¹/Kelurahan by Drinking Water Source of Majority Family in Juai Subdistrict, 2019–2021*

Sumber Air Minum Source of Drinking Water	2021 ²	2022 ³	2023 ³
(1)	(2)	(3)	(4)
Air Kemasan Bermerk/ <i>Branded Bottled Water</i>	-	-	-
Air Isi Ulang/ <i>Refil Water</i>	1	2	-
Leding Dengan Meteran/ <i>Metered Piped Water</i>	10	13	14
Leding Tanpa Meteran/ <i>Non Metered Piped Water</i>	-	-	-
Sumur Bor atau Pompa/ <i>Artesian Well or Pumped Water</i>	-	-	1
Sumur/ <i>Well</i>	8	6	3
Mata Air/ <i>Spring</i>	-	-	-
Sungai/Danau/Kolam/ Waduk/Situ/ Embung/Bendungan/ <i>River/Lake/Pond/ Reservoir/Dam</i>	2	2	2
Air Hujan/ <i>Rainwater</i>	-	-	-
Lainnya/ <i>Others</i>	-	-	-

Catatan/*Note*: ¹ Desa pada tabel ini termasuk Unit Permukiman Transmigrasi (UPT) yang masih dibina oleh kementerian terkait/
Villages in this table include Transmigration Settlement Unit which is still fostered by the relevant ministries.

Sumber/*Source*: ² Badan Pusat Statistik, Pendataan Potensi Desa (Podes)/*BPS-Statistics Indonesia, Village Potential Data Collecting*

³ ...

Tabel 4.3.2
Table

Banyaknya Keluarga Menurut Desa/Kelurahan dan Jenis Pengguna Listrik di Kecamatan Juai, 2021
Number of Family by Villages/Kelurahan and Type of Electricity Consumer in Juai Subdistrict, 2021

Desa/Kelurahan <i>Village/Kelurahan</i>	Pengguna Listrik <i>Electricity Consumer</i>			Bukan Pengguna Listrik <i>Not Electricity Consumer</i>
	PLN <i>State Electricity Company</i>	Non-PLN <i>Non-State Electricity Company</i>	Jumlah <i>Total</i>	
(1)	(2)	(3)	(4)	(5)
Pamurus	105	-	105	-
Gulinggang	217	-	217	-
Sungai Batung	270	-	270	-
Tawahan	248	-	248	1
Tigarun	111	-	111	-
Panimbaan	105	-	105	-
Galumbang	236	-	236	-
Juai	208	-	208	-
Teluk Bayur	271	-	271	-
Mungkur Uyam	263	-	263	-
Sirap	309	-	309	4
Hamarung	321	-	321	-
Hukai	273	-	273	-
Muara Ninian	278	-	278	-
Marias	206	-	206	1
Buntu Karau	462	-	462	8
wonorejo	-	-	-	-
Sumber Rejeki	633	-	633	-
Bata	173	-	173	-
Mihu	232	1	233	-
Lalayau	300	-	300	-
Kecamatan Juai	5.221	1	5.222	14

Catatan/Note: ...

Sumber/Source: BPS, Pendataan Potensi Desa (Podes) 2021/BPS-Statistics Indonesia, Village Potential Data Collecting 2021

Tabel 4.3.3 Banyaknya Desa¹/Kelurahan Menurut Sumber Penerangan Jalan Utama Desa/Kelurahan di Kecamatan Jui, 2020–2022
Number of Villages¹/Kelurahan by Source of Villages/Kelurahan's Main Street Illumination in Jui Subdistrict, 2020–2022

Sumber Penerangan Jalan Utama Source of Main Street Illumination	2020 ²	2021 ³	2022 ³
(1)	(2)	(3)	(4)
Listrik Pemerintah/ <i>State Electricity</i>	10	11	...
Listrik Non-Pemerintah/ <i>Non-State Electricity</i>	10	9	...
Non Listrik/ <i>Non-Electric</i>	-	-	...

Catatan/Note: ¹Desa pada tabel ini termasuk Unit Permukiman Transmigrasi (UPT) yang masih dibina oleh kementerian terkait/
Villages in this table include Transmigration Settlement Unit which is still fostered by the relevant ministries.

Sumber/Source: ²Badan Pusat Statistik, Pendataan Potensi Desa (Podes)/BPS-Statistics Indonesia, *Village Potential Data Collecting*
³...

Tabel
Table 4.3.4

Banyaknya Desa¹/Kelurahan Menurut Penggunaan Fasilitas Tempat Buang Air Besar Sebagian Besar Keluarga di Kecamatan Juai, 2020–2022
Number of Villages¹/Kelurahan by Toilet Facility Used by Majority Family in Juai Subdistrict, 2020–2022

Fasilitas Tempat Buang Air Besar Toilet Facility	2020²	2021³	2022³
(1)	(2)	(3)	(4)
Jamban/Toilet	20	20	...
Sendiri/Private	20	20	...
Bersama/Shared	-	-	...
Umum/Public	-	-	...
Bukan Jamban/Non-Toilet	-	-	...
Jumlah/Total	20	20	...

Catatan/Note: ¹Desa pada tabel ini termasuk Unit Permukiman Transmigrasi (UPT) yang masih dibina oleh kementerian terkait/
Villages in this table include Transmigration Settlement Unit which is still fostered by the relevant ministries.

Sumber/Source: ²Badan Pusat Statistik, Pendataan Potensi Desa (Podes)/BPS-Statistics Indonesia, *Village Potential Data Collecting*

³...

Tabel
Table 4.3.5

Banyaknya Desa/Kelurahan Menurut Jenis Bahan Bakar untuk Memasak yang Digunakan Sebagian Besar Keluarga di Kecamatan Jui, 2021
Number of Villages/Kelurahan by Type of Cooking Fuel Used by Majority Family in Jui Subdistrict, 2021

Jenis Bahan Bakar untuk Memasak <i>Type of Cooking Fuel</i>	2021
(1)	(2)
Listrik/ <i>Electric</i>	1
Elpiji 5,5 kg/ <i>Blue Gas 5.5 kg-LPG</i>	12
Elpiji 12 kg/ <i>12 kg-LPG</i>	10
Elpiji 3 kg/ <i>3 kg-LPG</i>	20
Gas Kota/ <i>City Gas</i>	-
Biogas/ <i>Biogas</i>	-
Minyak Tanah/ <i>Kerosene</i>	9
Briket/ <i>Briquettes</i>	-
Arang/ <i>Charcoal</i>	19
Kayu Bakar/ <i>Firewood</i>	20
Lainnya/ <i>Others</i>	-
Jumlah/<i>Total</i>	91

Catatan/*Note*: ...

Sumber/*Source*: Sumber/*Source*: BPS, Pendataan Potensi Desa (Podes) 2021/BPS-Statistics Indonesia, Village Potential Data Collecting 2021

4.4 AGAMA DAN SOSIAL LAINNYA RELIGION AND OTHER SOCIAL AFFAIRS

Tabel 4.4.1 Jumlah Tempat Peribadatan Menurut Desa/Kelurahan di Kecamatan Juai, 2021
Table 4.4.1 Number of Worship Places by Villages/Kelurahan in Juai Subdistrict, 2021

Desa/Kelurahan Village/Kelurahan	Masjid Mosque	Mushola Pray Room	Gereja Protestan Protestant Church	Gereja Katholik Catholic Church	Pura Temple	Vihara
(1)	(2)	(3)	(4)	(5)	(6)	(7)
Pamurus	1	1	-	-	-	-
Gulinggang	1	2	-	-	-	-
Sungai Batung	1	2	-	-	-	-
Tawahan	1	3	-	-	-	-
Tigarun	1	-	-	-	-	-
Panimbaan	1	2	-	-	-	-
Galumbang	1	3	-	-	-	-
Juai	1	2	-	-	-	-
Teluk Bayur	1	3	-	-	-	-
Mungkur Uyam	1	2	-	-	-	-
Sirap	1	5	-	-	-	-
Hamarung	1	3	-	-	-	-
Hukai	1	5	-	-	-	-
Muara Ninian	1	3	-	-	-	-
Marias	1	2	-	-	-	-
Buntu Karau	1	6	-	-	-	-
wonorejo	-	-	-	-	-	-
Sumber Rejeki	2	16	-	-	-	-

Lanjutan Tabel/*Continued Table* 4.4.1

Desa/Kelurahan Village/Kelurahan	Masjid Mosque	Mushola Pray Room	Gereja Protestan Protestant Church	Gereja Katholik Catholic Church	Pura Temple	Vihara
(1)	(2)	(3)	(4)	(5)	(6)	(7)
Bata	2	1	-	-	-	-
Mihu	2	2	-	-	-	-
Lalayau	2	3	-	-	-	-
Kecamatan Juai	24	66	-	-	-	-

Catatan/Note: ...

Sumber/Source: Sumber/Source: BPS, Pendataan Potensi Desa (Podes) 2021/BPS-Statistics Indonesia, Village Potential Data Collecting 2021

Tabel 4.4.2
Table

**Banyaknya Kejadian Bencana Alam Menurut Desa/
Kelurahan dan Jenis Bencana Alam di Kecamatan Juai,
2021**
*Number of Natural Disaster Events by Villages/Kelurahan
and Type of Natural Disaster in Juai Subdistrict, 2021*

Desa/Kelurahan <i>Village/Kelurahan</i>	Gempa Bumi <i>Earthquake</i>	Tsunami <i>Tsunami</i>	Gunung Meletus <i>Volcanic Eruption</i>	Tanah Longsor <i>Landslide</i>
(1)	(2)	(3)	(4)	(5)
Pamurus	-	-	-	-
Gulinggang	-	-	-	-
Sungai Batung	-	-	-	-
Tawahan	-	-	-	-
Tigarun	-	-	-	-
Panimbaan	-	-	-	-
Galumbang	-	-	-	-
Juai	-	-	-	-
Teluk Bayur	-	-	-	-
Mungkur Uyam	-	-	-	-
Sirap	-	-	-	-
Hamarung	-	-	-	-
Hukai	-	-	-	-
Muara Ninian	-	-	-	-
Marias	-	-	-	-
Buntu Karau	-	-	-	-
wonorejo	-	-	-	-
Sumber Rejeki	-	-	-	-
Bata	-	-	-	-
Mihu	-	-	-	-
Lalayau	-	-	-	-
Kecamatan Juai	-	-	-	-

Lanjutan Tabel/*Continued Table* 4.4.2

Desa/Kelurahan Village/Kelurahan	Banjir Floods	Banjir Bandang Flash Floods	Kekeringan Drought	Kebakaran Hutan dan Lahan Forest and Land Fires
(1)	(6)	(7)	(8)	(9)
Pamurus	-	-	-	-
Gulinggang	-	-	-	-
Sungai Batung	2	-	-	-
Tawahan	1	-	-	-
Tigarun	-	-	-	-
Panimbaan	-	-	-	-
Galumbang	2	-	-	-
Juai	-	-	-	-
Teluk Bayur	1	-	-	-
Mungkur Uyam	2	-	-	-
Sirap	1	-	-	-
Hamarung	-	-	-	-
Hukai	-	-	-	-
Muara Ninian	-	-	-	-
Marias	1	-	-	-
Buntu Karau	2	-	-	-
wonorejo	-	-	-	-
Sumber Rejeki	-	-	-	-
Bata	1	-	-	-
Mihu	1	-	-	-
Lalayau	1	-	-	-
Kecamatan Juai	15	-	-	-

Lanjutan Tabel/*Continued Table* 4.4.2

Desa/Kelurahan Village/Kelurahan	Angin Puyuh/ Puting Beliung/ Topan Tornado/Typhoon	Gelombang Pasang Tidal Wave	Abrasi Abrasion
(1)	(10)	(11)	(12)
Pamurus	-	-	-
Gulinggang	-	-	-
Sungai Batung	-	-	-
Tawahana	-	-	-
Tigarun	-	-	-
Panimbaan	-	-	-
Galumbang	-	-	-
Juai	-	-	-
Teluk Bayur	-	-	-
Mungkur Uyam	-	-	-
Sirap	-	-	-
Hamarung	-	-	-
Hukai	-	-	-
Muara Ninian	-	-	-
Marias	-	-	-
Buntu Karau	-	-	-
wonorejo	-	-	-
Sumber Rejeki	-	-	-
Bata	-	-	-
Mihu	-	-	-
Lalayau	-	-	-
Kecamatan Juai	-	-	-

Catatan/Note: ...

Sumber/Source: Sumber/Source: BPS, Pendataan Potensi Desa (Podes) 2021/BPS-Statistics Indonesia, Village Potential Data Collecting 2021

Tabel
Table 4.4.3

Banyaknya Korban Jiwa Akibat Bencana Alam Menurut Desa/Kelurahan dan Jenis Bencana Alam di Kecamatan Juai, 2021
*Number of Fatalities Due to Natural Disasters by Villages/
Kelurahan and Type of Natural Disaster in Juai Subdistrict,
2021*

Desa/Kelurahan <i>Village/Kelurahan</i>	Gempa Bumi <i>Earthquake</i>	Tsunami <i>Tsunami</i>	Gunung Meletus <i>Volcanic Eruption</i>	Tanah Longsor <i>Landslide</i>
(1)	(2)	(3)	(4)	(5)
Pamurus	-	-	-	-
Gulinggang	-	-	-	-
Sungai Batung	-	-	-	-
Tawahen	-	-	-	-
Tigarun	-	-	-	-
Panimbaan	-	-	-	-
Galumbang	-	-	-	-
Juai	-	-	-	-
Teluk Bayur	-	-	-	-
Mungkur Uyam	-	-	-	-
Sirap	-	-	-	-
Hamarung	-	-	-	-
Hukai	-	-	-	-
Muara Ninian	-	-	-	-
Marias	-	-	-	-
Buntu Karau	-	-	-	-
wonorejo	-	-	-	-
Sumber Rejeki	-	-	-	-
Bata	-	-	-	-
Mihu	-	-	-	-
Lalayau	-	-	-	-
Kecamatan Juai	-	-	-	-

Lanjutan Tabel/*Continued Table 4.4.3*

Desa/Kelurahan Village/Kelurahan	Banjir Floods	Banjir Bandang Flash Floods	Kekeringan Drought	Kebakaran Hutan dan Lahan Forest and Land Fires
(1)	(6)	(7)	(8)	(9)
Pamurus	-	-	-	-
Gulinggang	-	-	-	-
Sungai Batung	-	-	-	-
Tawahan	-	-	-	-
Tigarun	-	-	-	-
Panimbaan	-	-	-	-
Galumbang	-	-	-	-
Juai	-	-	-	-
Teluk Bayur	-	-	-	-
Mungkur Uyam	-	-	-	-
Sirap	-	-	-	-
Hamarung	-	-	-	-
Hukai	-	-	-	-
Muara Ninian	-	-	-	-
Marias	-	-	-	-
Buntu Karau	-	-	-	-
wonorejo	-	-	-	-
Sumber Rejeki	-	-	-	-
Bata	-	-	-	-
Mihu	-	-	-	-
Lalayau	-	-	-	-
Kecamatan Juai	-	-	-	-

Lanjutan Tabel/*Continued Table* 4.4.3

Desa/Kelurahan Village/Kelurahan	Angin Puyuh/ Puting Beliung/ Topan Tornado/Typhoon	Gelombang Pasang Tidal Wave	Abrasi Abrasion
(1)	(10)	(11)	(12)
Pamurus	-	-	-
Gulinggang	-	-	-
Sungai Batung	-	-	-
Tawahan	-	-	-
Tigarun	-	-	-
Panimbaan	-	-	-
Galumbang	-	-	-
Juai	-	-	-
Teluk Bayur	-	-	-
Mungkur Uyam	-	-	-
Sirap	-	-	-
Hamarung	-	-	-
Hukai	-	-	-
Muara Ninian	-	-	-
Marias	-	-	-
Buntu Karau	-	-	-
wonorejo	-	-	-
Sumber Rejeki	-	-	-

Lanjutan Tabel/*Continued Table* 4.4.3

Desa/Kelurahan Village/Kelurahan	Angin Puyuh/ Puting Beliung/ Topan Tornado/Typhoon	Gelombang Pasang Tidal Wave	Abrasi Abrasion
(1)	(10)	(11)	(12)
Bata	-	-	-
Mihu	-	-	-
Lalayau	-	-	-
Kecamatan Juai	-	-	-

Catatan/Note: ...

Sumber/Source: Sumber/Source: BPS, Pendataan Potensi Desa (Podes) 2021/BPS-Statistics Indonesia, Village Potential Data Collecting 2021

Tabel 4.4.4 Keberadaan Fasilitas/Upaya Antisipasi/Mitigasi Bencana Alam Menurut Desa/Kelurahan di Kecamatan Jui, 2021
Table *Existence of Facilities/Efforts for Anticipation/Mitigation of Natural Disasters by Villages/Kelurahan by Villages/Kelurahan in Jui Subdistrict, 2021*

Desa/Kelurahan <i>Village/Kelurahan</i>	Sistem Peringatan Dini Bencana Alam <i>Natural Disaster Early Warning System</i>	Sistem Peringatan Dini Khusus Tsunami <i>Tsunami Early Warning System</i>	Perlengkapan Keselamatan <i>Safety Equipment</i>
(1)	(2)	(3)	(4)
Pamurus	Tidak Ada	Bukan Wilayah Potensi Tsunami	Ada
Gulinggang	Tidak Ada	Bukan Wilayah Potensi Tsunami	Ada
Sungai Batung	Tidak Ada	Bukan Wilayah Potensi Tsunami	Ada
Tawahan	Tidak Ada	Bukan Wilayah Potensi Tsunami	Ada
Tigarun	Tidak Ada	Bukan Wilayah Potensi Tsunami	Tidak Ada
Panimbaan	Tidak Ada	Bukan Wilayah Potensi Tsunami	Tidak Ada
Galumbang	Tidak Ada	Bukan Wilayah Potensi Tsunami	Ada
Juai	Tidak Ada	Bukan Wilayah Potensi Tsunami	Tidak Ada
Teluk Bayur	Tidak Ada	Bukan Wilayah Potensi Tsunami	Tidak Ada
Mungkur Uyam	Tidak Ada	Bukan Wilayah Potensi Tsunami	Ada
Sirap	Tidak Ada	Bukan Wilayah Potensi Tsunami	Ada
Hamarung	Tidak Ada	Bukan Wilayah Potensi Tsunami	Ada
Hukai	Tidak Ada	Bukan Wilayah Potensi Tsunami	Tidak Ada

Lanjutan Tabel/*Continued Table 4.4.4*

Desa/Kelurahan Village/Kelurahan	Sistem Peringatan Dini Bencana Alam <i>Natural Disaster Early Warning System</i>	Sistem Peringatan Dini Khusus Tsunami <i>Tsunami Early Warning System</i>	Perlengkapan Keselamatan <i>Safety Equipment</i>
(1)	(2)	(3)	(4)
Muara Ninian	Tidak Ada	Bukan Wilayah Potensi Tsunami	Tidak Ada
Marias	Tidak Ada	Bukan Wilayah Potensi Tsunami	Ada
Buntu Karau	Tidak Ada	Bukan Wilayah Potensi Tsunami	Ada
wonorejo			
Sumber Rejeki	Tidak Ada	Bukan Wilayah Potensi Tsunami	Tidak Ada
Bata	Tidak Ada	Bukan Wilayah Potensi Tsunami	Tidak Ada
Mihu	Tidak Ada	Bukan Wilayah Potensi Tsunami	Tidak Ada
Lalayau	Tidak Ada	Bukan Wilayah Potensi Tsunami	Tidak Ada

Lanjutan Tabel/*Continued Table* 4.4.4

Desa/Kelurahan Village/Kelurahan	Rambu-Rambu dan Jalur Evakuasi Bencana Sign and Evacuation Route	Pembuatan, Perawatan, atau Normalisasi: Sungai, Kanal, Tanggul, Parit, Drainase, Waduk, Pantai, dll Manufacture, Maintenance, or Normalization: Rivers, Canals, Embankment, etc
(1)	(5)	(6)
Pamurus	Tidak Ada	Tidak Ada
Gulinggang	Tidak Ada	Tidak Ada
Sungai Batung	Tidak Ada	Tidak Ada
Tawahan	Tidak Ada	Tidak Ada
Tigarun	Tidak Ada	Tidak Ada
Panimbaan	Tidak Ada	Tidak Ada
Galumbang	Tidak Ada	Tidak Ada
Juai	Tidak Ada	Tidak Ada
Teluk Bayur	Tidak Ada	Tidak Ada
Mungkur Uyam	Tidak Ada	Tidak Ada
Sirap	Tidak Ada	Tidak Ada
Hamarung	Tidak Ada	Tidak Ada
Hukai	Tidak Ada	Tidak Ada
Muara Ninian	Tidak Ada	Tidak Ada
Marias	Tidak Ada	Tidak Ada
Buntu Karau	Tidak Ada	Tidak Ada
wonorejo		

Lanjutan Tabel/*Continued Table 4.4.4*

Desa/Kelurahan Village/Kelurahan	Rambu-Rambu dan Jalur Evakuasi Bencana Sign and Evacuation Route	Pembuatan, Perawatan, atau Normalisasi: Sungai, Kanal, Tanggul, Parit, Drainase, Waduk, Pantai, dll Manufacture, Maintenance, or Normalization: Rivers, Canals, Embankment, etc
(1)	(5)	(6)
Sumber Rejeki	Tidak Ada	Tidak Ada
Bata	Tidak Ada	Tidak Ada
Mihu	Tidak Ada	Tidak Ada
Lalayau	Tidak Ada	Tidak Ada

Catatan/Note: ...

Sumber/Source: BPS, Pendataan Potensi Desa (Podes) 2021/BPS-Statistics Indonesia, Village Potential Data Collecting 2021

Tabel
Table 4.4.5

Banyaknya Desa/Kelurahan yang Memiliki Kelompok Kegiatan Olahraga Menurut Jenis Olahraga dan Ketersediaan Fasilitas/Lapangan Olahraga di Kecamatan Juai, 2021
Number of Villages/Kelurahan Having Sport Activities Groups by Type of Sport and Availability of Sport Facilities/Fields in Juai Subdistrict, 2021

Jenis Olahraga <i>Type of Sport</i>	Kondisi Fasilitas/Lapangan Olahraga <i>Condition of Sport Facilities/Fields</i>			Tidak Ada Fasilitas/ Lapangan Olahraga <i>No Sport Facilities/ Fields</i>
	Baik	Rusak Sedang	Rusak Parah	
(1)	(2)	(3)	(4)	(5)
Sepak Bola/ <i>Soccer</i>	12	3	-	5
Bola Voli/ <i>Volley Ball</i>	12	1	1	6
Bulu Tangkis/ <i>Badminton</i>	12	-	-	8
Bola Basket/ <i>Basket Ball</i>	1	-	-	19
Tenis Lapangan/ <i>Court Tennis</i>	-	-	-	20
Tenis Meja/ <i>Table Tennis</i>	11	2	2	5
Futsal	2	1	-	17
Renang/ <i>Swimming</i>	-	-	-	20
Bela Diri/ <i>Martial Arts</i>	1	-	-	19
Bilyard/ <i>Billiards</i>	-	-	-	20
Fitnes, Aerobik, dll/ <i>Fitness, Aerobics, etc</i>	-	-	-	20
Lainnya/ <i>Others</i>	-	-	-	20

Catatan/Note: ...

Sumber/Source: BPS, Pendataan Potensi Desa (Podes) 2021/BPS-Statistics Indonesia, Village Potential Data Collecting 2021



CEMPEDAK

merupakan tanaman tahunan yang paling banyak diproduksi, sebanyak

12.190 kuintal



BAB 5

Pertanian Agriculture

Tiga Komoditas Tanaman Semusim dengan
Produksi Terbanyak



Rambutan
4.402 kuintal



Pisang
1.463 kuintal



Durian
1.200 kuintal

PENJELASAN TEKNIS

1. Tanaman sayuran dan buah-buahan semusim Tanaman sayuran semusim adalah tanaman sumber vitamin, garam mineral dan lain-lain yang dikonsumsi dari bagian tanaman yang berupa daun, bunga, buah, dan umbinya, yang berumur kurang dari satu tahun. Tanaman buah-buahan semusim adalah tanaman sumber vitamin, garam mineral, dan lain-lain yang dikonsumsi dari bagian tanaman yang berupa buah, berumur kurang dari satu tahun, tidak berbentuk pohon/rumpun tetapi menjalar dan berbatang lunak.
2. Tanaman buah-buahan dan sayuran tahunan Tanaman buah-buahan tahunan adalah tanaman sumber vitamin, garam mineral, dan lain-lain yang dikonsumsi dari bagian tanaman yang berupa buah dan merupakan tanaman tahunan. Tanaman sayuran tahunan adalah tanaman sumber vitamin, garam mineral, dan lain-lain yang dikonsumsi dari bagian tanaman yang berupa daun dan atau buah yang berumur lebih dari satu tahun.
3. Tanaman biofarmaka adalah tanaman yang bermanfaat untuk obat-obatan, kosmetik, dan kesehatan yang dikonsumsi atau digunakan dari bagian bagian

TECHNICAL NOTES

1. *Seasonal vegetable and fruit plants*
Seasonal vegetable plants are plants which are the sources of vitamin, mineral salt, etc, consumed from the part of the plant in the form of leaf, flower, fruit, and root with the age of less than one year. Seasonal fruit plants are plants which are the sources of vitamin, mineral salt, etc, consumed from the part of the plant in the form of fruits. These plants are creeps with the age of less than one year.
2. *Annual fruit and vegetable plants*
Annual fruit plants are plants which are the sources of vitamin, contained mineral salt, etc, consumed from the part of plant in the form of fruit and more than one year of age. Annual vegetable plants are plants which are the sources of vitamin, contained mineral salt, etc, consumed from the part of the plant in the form of vegetable and more than one year of age.
3. *Medicinal plants are plants which are useful for medicine. It is consumed from part of the plant such as leaf, flower, fruit, tuber, and root.*

tanaman seperti daun, batang, buah, umbi (rimpang) ataupun akar.

4. Tanaman hias adalah tanaman yang mempunyai nilai keindahan baik bentuk, warna daun, tajuk maupun bunganya, sering digunakan untuk penghias pekarangan dan lain sebagainya.
 5. Luas panen tanaman hortikultura adalah luas tanaman sayuran, buah-buahan, biofarmaka, dan tanaman hias yang diambil hasilnya/dipanen pada periode pelaporan.
 6. Luas panen untuk tanaman sayuran adalah luas tanaman yang dipanen sekaligus/habis/dibongkar dan luas tanaman yang dipanen berkali-kali (lebih dari satu kali)/belum habis. Tanaman yang dipanen sekaligus/ habis/dibongkar adalah tanaman yang sehabis panen langsung dibongkar/dicabut, terdiri dari bawang merah, bawang putih, bawang daun, kentang, kol/kubis, kembang kol, petsai/sawi, wortel, lobak, dan kacang merah. Tanaman yang dipanen berkali-kali (lebih dari satu kali)/ belum habis adalah tanaman yang pemanenannya lebih dari satu kali dan biasanya dibongkar apabila panen terakhir sudah tidak memadai lagi, terdiri dari: kacang panjang, cabe besar, cabe
4. *Ornamental plants are plants which have a beauty value, either in shape, colour of leaf or crown of flower, and they are often used as a yard decorator.*
 5. *Harvested area of horticulture is area which vegetable, fruit, medicinal and ornamental plant of crop harvested during the period of report.*
 6. *Harvested area of vegetables is area of entirely plant harvested/ demolished and plant harvested several times/undemolished. Entirely plants harvested/ demolished are plants usually harvested once and demolished to be substituted by other plants, consisting of: shallots, garlic, leeks, potato, cabbage, cauli flower, mustard green, carrots, chinese radish, and red kidney beans. Plants harvested several times/ undemolished are plants usually harvested more than once and demolished in the case that the last harvest was economically not profitable. They consist of: yard long beans, chili, small chili, mushroom, tomatoes, egg plant, french beans, cucumber, pumpkin/ chajota, swamp cabbage, spinach,*

rawit, jamur, tomat, terung, buncis, ketimun, labu siam, kangkung, bayam, melon, semangka, dan blewah.

melon, watermelon, and blewah.

7. Produksi hortikultura adalah hasil menurut bentuk produk dari setiap tanaman sayuran, buahbuahan, biofarmaka dan tanaman hias yang diambil berdasarkan luas yang dipanen/ tanaman yang menghasilkan pada bulan/ triwulan laporan.

7. *Horticulture production is the standard production quantity form of vegetable, fruit, medicinal and ornamental plant based on harvested area/ the number of production plants reported monthly/quarterly*

<https://balangankab.bps.go.id>

<https://balangankab.bps.go.id>

ULASAN**DESCRIPTION****Hortikultura**

Dari data luas Tanaman Sayur Sayuran yang ada di Kecamatan Juai pada tahun 2023, yang mempunyai luas panen terluas adalah tanaman Cabai Rawit yaitu sebesar 38 Ha dengan hasil produksi sebesar 1.512 kuintal. Diikuti oleh luas panen Cabai Besar sebesar 15 Ha dengan produksi sebesar 738 kuintal.

Horticulture

From the data on the area of vegetable crops in Juai Subdistrict in 2023, the largest harvested area is Chilli/ Cayenne Pepper, which is 38 hectares with a production yield of 1,512 quintals. Followed by the Chili/Big chili harvested area of 15 hectares with production of 738 quintals.

<https://balangankab.bps.go.id>

Tabel
Table 5.1

Luas Panen Tanaman Sayuran dan Buah-buahan Semusim Menurut Jenis Tanaman di Kecamatan Jui (ha), 2020–2023
Harvested Area of Seasonal Vegetables and Fruits by Kind of Plant in Jui Subdistrict (ha), 2020–2023

Jenis Tanaman <i>Kind of Plants</i>	2020	2021	2022	2023
(1)	(2)	(3)	(4)	(5)
Sayuran/Vegetables:				
Bawang Merah/ <i>Shallots</i>	-	-	-	-
Bawang Putih/ <i>Garlic</i>	-	-	-	-
Bayam/ <i>Spinach</i>	-	-	-	-
Buncis/ <i>string bean</i>	-	-	-	2
Cabai Besar/TW/Teropong / <i>Chili/Big chili</i>	5	2	7	15
Cabai Keriting / <i>Chili/Curly chili</i>	-	-	-	3
Cabai Rawit/ <i>Chili/Cayenne Pepper</i>	25	8	25	38
Kacang Panjang/ <i>Long Beans</i>	-	-	-	-
Kangkung/ <i>Water Spinach</i>	-	-	-	-
Ketimun/ <i>Cucumber</i>	-	-	-	2
Terung/ <i>Eggplant</i>	1	1	2	2
Tomat/ <i>Tomato</i>	4	1	3	3
Buah-buahan/Fruits:				
Melon/ <i>Melon</i>	-	-	-	-
Semangka/ <i>Water Melon</i>	-	-	-	4
Stroberi/ <i>Strawberry</i>	-	-	-	-

Catatan/Note: ...

Sumber/Source: Badan Pusat Statistik, Statistik Pertanian Hortikultura SPH-SBS/BPS-Statistics Indonesia, *Agricultural Statistic for Horticulture SPH-SBS*

Tabel 5.2
Table

Produksi Tanaman Sayuran dan Buah-buahan Semusim Menurut Jenis Tanaman di Kecamatan Juai (kuintal), 2020–2023
Production of Seasonal Vegetables and Fruits by Kind of Plant in Juai Subdistrict (quintal), 2020–2023

Jenis Tanaman Kind of Plants	2020	2021	2022	2023
(1)	(2)	(3)	(4)	(5)
Sayuran/Vegetables:				
Bawang Merah/ <i>Shallots</i>	-	-	-	-
Bawang Putih/ <i>Garlic</i>	-	-	-	-
Bayam/ <i>Spinach</i>	-	-	-	-
Buncis/ <i>string bean</i>	-	-	-	85
Cabai Besar/TW/Teropong/ <i>Chili/Big chili</i>	673	100	266	738
Cabai Keriting / <i>Chili/Curly chili</i>	-	-	-	25
Cabai Rawit/ <i>Chili/Cayenne Pepper</i>	1.696	320	835	1.512
Kacang Panjang/ <i>Long Beans</i>	-	-	-	-
Kangkung/ <i>Water Spinach</i>	-	-	-	-
Ketimun/ <i>Cucumber</i>	-	-	-	84
Terung/ <i>Eggplant</i>	168	40	120	88
Tomat/ <i>Tomato</i>	587	40	170	161
Buah-buahan/Fruits:				
Melon/ <i>Melon</i>	-	-	-	-
Semangka/ <i>Water Melon</i>	-	-	-	-
Stroberi/ <i>Strawberry</i>	-	-	-	-

Catatan/Note: ...

Sumber/Source: Badan Pusat Statistik, Statistik Pertanian Hortikultura SPH-SBS/BPS-Statistics Indonesia, Agricultural Statistic for Horticulture SPH-SBS

Tabel 5.3 Luas Panen Tanaman Biofarmaka Menurut Jenis Tanaman di Kecamatan Jui (m²), 2020–2023
Table *Harvested Area of Medicinal Plants by Kind of Plant in Jui Subdistrict (m²), 2020–2023*

Jenis Tanaman Kind of Plants	2020	2021	2022	2023
(1)	(2)	(3)	(4)	(5)
Jahe/ <i>Ginger</i>	1.500	500	20	400
Kencur/ <i>East Indian Galangal</i>	260	200	10	75
Kunyit/ <i>Turmeric</i>	-	100	13	20
Laos/Lengkuas/ <i>Galangal</i>	575	100	100	175
Lidah Buaya/ <i>Aloevera</i>	-	-	-	-
Mengkudu/Pace/ <i>Indian Mulberry</i>	-	-	-	-
Temulawak/ <i>Java Turmeric</i>	-	-	-	-
Jeruk Nipis/ <i>Lime</i>	-	-	-	-
Serai/ <i>Lemongrass</i>	-	-	-	-

Catatan/Note: ...

Sumber/Source: Badan Pusat Statistik, Statistik Pertanian Hortikultura SPH-TBF/BPS-Statistics Indonesia, *Agricultural Statistic for Horticulture SPH-TBF*

Tabel
Table 5.4

Produksi Tanaman Biofarmaka Menurut Jenis Tanaman di Kecamatan Juai (kg), 2020–2023
Production of Medicinal Plants by Kind of Plant in Juai Subdistrict (kg), 2020–2023

Jenis Tanaman Kind of Plants	2020	2021	2022	2023
(1)	(2)	(3)	(4)	(5)
Jahe/ <i>Ginger</i>	1 600	500	50	1.350
Kencur/ <i>East Indian Galangal</i>	267	200	20	350
Kunyit/ <i>Turmeric</i>	-	100	20	100
Laos/Lengkuas/ <i>Galangal</i>	477	100	150	800
Lidah Buaya/ <i>Aloevera</i>	-	-	-	-
Mengkudu/Pace/ <i>Indian Mulberry</i>	-	-	-	-
Temulawak/ <i>Java Turmeric</i>	-	-	-	-
Jeruk Nipis/ <i>Lime</i>	-	-	-	-
Serai/ <i>Lemongrass</i>	-	-	-	-

Catatan/Note: ...

Sumber/Source: Badan Pusat Statistik, Statistik Pertanian Hortikultura SPH-TBF/BPS-Statistics Indonesia, *Agricultural Statistic for Horticulture SPH-TBF*

Tabel 5.5 Luas Panen Tanaman Hias Menurut Jenis Tanaman di Kecamatan Jui (m²), 2020–2023
Table *Harvested Area of Ornamental Plants by Kind of Plant in Jui Subdistrict (m²), 2020–2023*

Jenis Tanaman <i>Kind of Plants</i>	2020	2021	2022	2023
(1)	(2)	(3)	(4)	(5)
Anggrek Pot/ <i>Pot Orchid</i>
Anggrek Potong/ <i>Cut Orchid</i>
Krisan/ <i>Chrysantemum</i>
Mawar/ <i>Rose</i>
Sedap Malam/ <i>Tuberose</i>

Catatan/Note: ...

Sumber/Source: Badan Pusat Statistik, Statistik Pertanian Hortikultura SPH-TH/BPS-Statistics Indonesia, *Agricultural Statistik for Horticulture SPH-TH*

Tabel
Table 5.6

**Produksi Tanaman Hias Menurut Jenis Tanaman di
Kecamatan Juai (tangkai), 2020–2023**
*Production of Ornamental Plants by Kind of Plant n Juai
Subdistrict (stalks), 2020–2023*

Jenis Tanaman <i>Kind of Plants</i>	2020	2021	2022	2023
(1)	(2)	(3)	(4)	(5)
Anggrek Pot/ <i>Pot Orchid</i>
Anggrek Potong/ <i>Cut Orchid</i>
Krisan/ <i>Chrysantemum</i>
Mawar/ <i>Rose</i>
Sedap Malam/ <i>Tuberose</i>

Catatan/*Note*: ...

Sumber/*Source*: Badan Pusat Statistik, Statistik Pertanian Hortikultura SPH-TH/BPS-Statistics Indonesia, *Agricultural Statistik for Horticulture SPH-TH*

Tabel
Table 5.7

Produksi Buah-Buahan dan Sayuran Tahunan Menurut Jenis Tanaman di Kecamatan Jui (kuintal), 2020–2023
Production of Annual Fruits and Vegetables by Kind of Plant in Jui Subdistrict (quintal), 2020–2023

Jenis Tanaman Kind of Plants	2020	2021	2022	2023
(1)	(2)	(3)	(4)	(5)
Alpukat/ <i>Avocado</i>	-	-	-	
Belimbing/ <i>Star Fruit</i>	40	9	4	36
Duku/Langsát/ <i>Kokosan/Duku</i>	-	-	-	360
Durian/ <i>Durian</i>	-	-	-	1.200
Jambu Air/ <i>Water Apple</i>	76	35	3	115
Jambu Biji/ <i>Guava</i>	86	3	-	27
Jengkol/ <i>Jengkol</i>	396	25	16	118
Jeruk Besar/ <i>Pomelo</i>	4	2	-	11
Jeruk Siam/Keprak/ <i>Orange/Tangerine</i>	16	6	15	530
Mangga/ <i>Mango</i>	190	-	-	404
Manggis/ <i>Mangosteen</i>	-	3	-	58
Melinjo/ <i>Gnetum/Melinjo</i>	-	-	1	
Nangka/Cempedak/ <i>Jackfruit</i>	8	57	2.116	12.190
Nenas/ <i>Pineapple</i>	7	13	1	2
Pepaya/ <i>Papaya</i>	-	1	1	24
Petai/ <i>Twisted Cluster Bean</i>	52	92	8	
Pisang/ <i>Banana</i>	432	427	652	1.463
Rambutan/ <i>Rambutan</i>	-	-	30	4.402
Salak/ <i>Snakefruit</i>	8	14	1	4
Sawo/ <i>Sapodilla/Sawo</i>	26	7	1	13
Sirsak/ <i>Soursop</i>	22	12	1	32
Sukun/ <i>Breadfruit</i>	-	19	3	49
Lengkeng/ <i>Dimocarpus Longan</i>	-	2	3	5

Catatan/Note: ...

Sumber/Source: Badan Pusat Statistik, Statistik Pertanian Hortikultura SPH-BST/BPS-Statistics Indonesia, *Agricultural Statistic for Horticulture SPH-BST*

<https://balangankab.bps.go.id>

<https://balangankab.bps.go.id>

06

PARIWISATA, TRANSPORTASI, DAN KOMUNIKASI
TOURISM, TRANSPORTATION, AND COMMUNICATION

Jenis Permukaan Jalan Darat terluas

Aspal/Beton

*di seluruh desa di kecamatan Juai



PENJELASAN TEKNIS**TECHNICAL NOTES**

- | | |
|---|--|
| <p>1. Penginapan: hostel/motel losmen/wisma adalah jenis akomodasi yang mempergunakan sebagian atau keseluruhan bangunan untuk jasa pelayanan penginapan bagi umum, biasanya tanpa fasilitas pelayanan makan minum yang dikelola secara komersial dengan izin usaha bukan hotel. Yang dicatat dalam Podes mencakup hostel, motel, matel, bumi perkemahan, pondok wisata, losmen, wisma, dan sejenisnya.</p> | <p>1. <i>Lodging: hostel/motel Inn/wisma is a type of accommodation that uses part or all of the building for lodging services for the public, usually without food and drink service facilities which are managed commercially with a non-hotel business license. Those recorded in Podes include hostels, motels, matels, campgrounds, tourist lodges, inns, guesthouses, etc.</i></p> |
| <p>2. Hotel adalah jenis akomodasi yang mempergunakan sebagian atau keseluruhan bangunan untuk jasa pelayanan penginapan, penyedia makanan dan minuman serta jasa lainnya (seperti restoran, binatu, dll) bagi masyarakat umum yang dikelola secara komersial dengan izin usaha sebagai hotel.</p> | <p>2. <i>Hotel is a type of accommodation that uses part or all of the building for lodging services, food and beverage providers and other services (such as restaurants, laundry, etc.) for the general public which is managed commercially with a business license as a hotel.</i></p> |
| <p>3. Transportasi adalah perpindahan manusia atau barang dari satu tempat ke tempat lainnya dengan menggunakan kendaraan.</p> | <p>3. <i>Transportation is the movement of people or goods from one place to another by using a vehicle.</i></p> |
| <p>4. Angkutan Umum adalah jasa angkutan orang dan/ atau barang dengan kendaraan bermotor umum.</p> | <p>4. <i>Public Transportation is the service of transporting people and/or goods using public motorized vehicles.</i></p> |
| <p>5. Jalan adalah prasarana transportasi darat yang meliputi segala bagian jalan,</p> | <p>5. <i>Roads are land transportation diam infrastructure which includes all parts of the road, including</i></p> |

termasuk bangunan pelengkap dan perlengkapannya yang diperuntukkan bagi lalu lintas, yang berada pada permukaan tanah, di atas permukaan tanah, di bawah permukaan tanah dan/ atau air, serta di atas permukaan air, kecuali jalan kereta api, jalan lori, dan jalan kabel.

complementary buildings and equipment intended for traffic, which are on the ground surface, above the ground surface, below the ground and/or water surface, and above the water surface, except for roads, railroads, lorries, and cableways.

<https://balangankab.bps.go.id>

<https://balangankab.bps.go.id>

ULASAN**DESCRIPTION****Akomodasi**

Sarana akomodasi belum tersedia di Kecamatan Jui. Sedangkan keberadaan hotel belum ada satupun di Kabupaten Balangan.

Accommodation

The accommodation facilities in Paringin Selatan Subdistrict is not available. Meanwhile, there are no hotels in Balangan Regency yet.

Transportasi

Sarana transportasi di Kecamatan Jui semuanya melalui jalur darat dan rata-rata dilalui angkutan umum dengan trayek tetap.

Transportation

Transportation in Jui Subdistrict are all by land and on average, public transportation takes a fixed route.

Komunikasi

Terdapat 9 (sembilan) menara telepon seluler (BTS) di Kecamatan Jui dan rata-rata jenis sinyal yang tersedia adalah 3G/H/H+/EVDO dengan kekuatan sinyal kuat.

Communication

There are 3 (three) cell phone towers (BTS) in Awayan Subdistrict and the average type of signal available is 3G/H/H+/EVDO with strong signal strength.

6.1 PARIWISATA TOURISM

Tabel 6.1.1 Jumlah Sarana Akomodasi Menurut Desa/Kelurahan dan Jenis Akomodasi di Kecamatan Juai, 2021
Table *Number of Accomodation Facilities by Villages/Kelurahan and Type of Accomodation in Juai Subdistrict, 2021*

Desa/Kelurahan Village/Kelurahan	Hotel	Penginapan Inn
(1)	(2)	(3)
Pamurus	-	-
Gulinggang	-	-
Sungai Batung	-	-
Tawahan	-	-
Tigarun	-	-
Panimbaan	-	-
Galumbang	-	-
Juai	-	-
Teluk Bayur	-	-
Mungkur Uyam	-	-
Sirap	-	-
Hamarung	-	-
Hukai	-	-
Muara Ninian	-	-
Marias	-	-
Buntu Karau	-	-
wonorejo	-	-
Sumber Rejeki	-	-
Bata	-	-
Mihu	-	-
Lalayau	-	-
Kecamatan Juai	-	-

Catatan/Note: ...

Sumber/Source: Sumber/Source: BPS, Pendataan Potensi Desa (Podes) 2021/BPS-Statistics Indonesia, Village Potential Data Collecting 2021

6.2 TRANSPORTASI TRANSPORTATION

Tabel 6.2.1 Prasarana dan Sarana Transportasi Antardesa/Kelurahan Menurut Desa/Kelurahan di Kecamatan Jui, 2021
Table *Inter-Villages/Kelurahan Transportation Infrastructure and Facilities by Villages/Kelurahan in Jui Subdistrict, 2021*

Desa/Kelurahan <i>Village/Kelurahan</i>	Jenis Prasarana Transportasi <i>Type of Transportation Infrastructure</i>	Keberadaan Angkutan Umum <i>Availability of Public Transportation</i>
(1)	(2)	(3)
Pamurus	Darat	Ada, Dengan Trayek Tetap
Gulinggang	Darat	Ada, Dengan Trayek Tetap
Sungai Batung	Darat	Ada, Dengan Trayek Tetap
Tawahan	Darat	Ada, Dengan Trayek Tetap
Tigarun	Darat	Tidak ada angkutan umum
Panimbaan	Darat	Tidak ada angkutan umum
Galumbang	Darat	Ada, Dengan Trayek Tetap
Juai	Darat	Ada, Dengan Trayek Tetap
Teluk Bayur	Darat	Tidak ada angkutan umum
Mungkur Uyam	Darat	Ada, Dengan Trayek Tetap
Sirap	Darat	Tidak ada angkutan umum
Hamarung	Darat	Ada, Dengan Trayek Tetap
Hukai	Darat	Ada, Dengan Trayek Tetap
Muara Ninian	Darat	Tidak ada angkutan umum
Marias	Darat	Tidak ada angkutan umum
Buntu Karau	Darat	Ada, Dengan Trayek Tetap
Wonorejo		
Sumber Rejeki	Darat	Tidak ada angkutan umum
Bata	Darat	Tidak ada angkutan umum
Mihu	Darat	Tidak ada angkutan umum
Lalayau	Darat	Tidak ada angkutan umum

Lanjutan Tabel/*Continued Table* 6.2.1

Desa/Kelurahan <i>Village/Kelurahan</i>	Jenis Permukaan Jalan Darat Terluas <i>Type of The Widest Road Surface</i>	Dapat Dilalui Kendaraan Bermotor Roda 4 atau Lebih <i>Passable by Vehicle with 4 or more Wheels</i>
(1)	(4)	(5)
Pamurus	Aspal/Beton	Sepanjang Tahun
Gulinggang	Aspal/Beton	Sepanjang Tahun
Sungai Batung	Aspal/Beton	Sepanjang Tahun
Tawahang	Aspal/Beton	Sepanjang Tahun
Tigarun	Aspal/Beton	Sepanjang Tahun
Panimbaan	Aspal/Beton	Sepanjang Tahun
Galumbang	Aspal/Beton	Sepanjang Tahun
Juai	Aspal/Beton	Sepanjang Tahun
Teluk Bayur	Aspal/Beton	Sepanjang Tahun
Mungkur Uyam	Aspal/Beton	Sepanjang Tahun
Sirap	Aspal/Beton	Sepanjang Tahun
Hamarung	Aspal/Beton	Sepanjang Tahun
Hukai	Aspal/Beton	Sepanjang Tahun
Muara Ninian	Aspal/Beton	Sepanjang Tahun
Marias	Aspal/Beton	Sepanjang Tahun
Buntu Karau	Aspal/Beton	Sepanjang Tahun
Wonorejo		
Sumber Rejeki	Aspal/Beton	Sepanjang Tahun
Bata	Aspal/Beton	Sepanjang Tahun
Mihu	Aspal/Beton	Sepanjang Tahun
Lalayau	Aspal/Beton	Sepanjang Tahun

Catatan/*Note*: ...Sumber/*Source*: Sumber/*Source*: BPS, Pendataan Potensi Desa (Podes) 2021/BPS-Statistics Indonesia, Village Potential Data Collecting 2021

6.3 KOMUNIKASI COMMUNICATION

Tabel 6.2.2 Keberadaan Kantor Pos/Pos Pembantu/Rumah Pos, Pos Keliling, dan Perusahaan/Agen Jasa Ekspedisi Swasta Menurut Desa/Kelurahan di Kecamatan Juai, 2021
Number of Post Office/Subsidiary of Post Office, Mobile Portal Service, Private Expedition Service Company by Villages/Kelurahan in Juai Subdistrict, 2021

Desa/Kelurahan <i>Village/Kelurahan</i>	Kantor Pos/Pos Pembantu/Rumah Pos <i>Post Office/Subsidiary of Post Office</i>	Pos Keliling <i>Mobile Portal Service</i>	Perusahaan/Agen Jasa Ekspedisi Swasta <i>Private Expedition Service Company</i>
(1)	(2)	(3)	(4)
Pamurus	Tidak Ada	Tidak Ada	Tidak Ada
Gulinggang	Tidak Ada	Tidak Ada	Tidak Ada
Sungai Batung	Tidak Ada	Tidak Ada	Tidak Ada
Tawahan	Tidak Ada	Tidak Ada	Tidak Ada
Tigarun	Tidak Ada	Tidak Ada	Tidak Ada
Panimbaan	Tidak Ada	Tidak Ada	Tidak Ada
Galumbang	Tidak Ada	Tidak Ada	Tidak Ada
Juai	Tidak Ada	Ada	Tidak Ada
Teluk Bayur	Tidak Ada	Tidak Ada	Tidak Ada
Mungkur Uyam	Tidak Ada	Tidak Ada	Tidak Ada
Sirap	Tidak Ada	Tidak Ada	Tidak Ada
Hamarung	Tidak Ada	Tidak Ada	Tidak Ada
Hukai	Tidak Ada	Tidak Ada	Tidak Ada
Muara Ninian	Tidak Ada	Tidak Ada	Tidak Ada
Marias	Tidak Ada	Tidak Ada	Tidak Ada
Buntu Karau	Tidak Ada	Tidak Ada	Tidak Ada
Wonorejo			
Sumber Rejeki	Tidak Ada	Tidak Ada	Tidak Ada
Bata	Tidak Ada	Tidak Ada	Tidak Ada
Mihu	Tidak Ada	Tidak Ada	Tidak Ada
Lalayau	Tidak Ada	Tidak Ada	Tidak Ada

Catatan/Note: ...

Sumber/Source: ...

Tabel
Table 6.3.1

Jumlah Menara Telepon seluler dan Operator Layanan Komunikasi Telepon Seluler Menurut Desa/Kelurahan di Kecamatan Juai, 2021
Number of Base Transceiver Station (BTS) and Cellular Phone Communication Service Operators by Villages/ Kelurahan in Juai Subdistrict, 2021

Desa/Kelurahan Village/Kelurahan	Jumlah Menara Telepon seluler Number of Base Transceiver Station (BTS)	Jumlah Operator Layanan Komunikasi Telepon Seluler Cellular Phone Communication Service Operators
(1)	(2)	(3)
Pamurus	-	1
Gulinggang	-	3
Sungai Batung	-	2
Tawahen	2	3
Tigarun	1	1
Panimbaan	1	1
Galumbang	1	3
Juai	1	3
Teluk Bayur	-	3
Mungkur Uyam	2	3
Sirap	-	3
Hamarung	-	3
Hukai	-	1
Muara Ninian	-	3
Marias	1	3
Buntu Karau	-	3
Wonorejo	-	-
Sumber Rejeki	-	3

Desa/Kelurahan Village/Kelurahan	Jumlah Menara Telepon seluler Number of Base Transceiver Station (BTS)	Jumlah Operator Layanan Komunikasi Telepon Seluler Cellular Phone Communication Service Operators
(1)	(2)	(3)
Bata	-	3
Mihu	-	3
Lalayau	-	2
Juai	9	50

Catatan/Note: ...

Sumber/Source: ...

Tabel
Table 6.3.2

**Kekuatan Sinyal Telepon Seluler dan Jenis Sinyal Internet
Telepon Seluler Menurut Desa/Kelurahan di Kecamatan
Juai, 2023**
*The Strenght of Cellular Phone Signal by Villages/Kelurahan
in Juai Subdistrict, 2023*

Desa/Kelurahan <i>Village/Kelurahan</i>	Kekuatan Sinyal Telepon Seluler <i>The Strenght of Cellular Phone Signal</i>	Jenis Sinyal Internet Telepon Seluler <i>Type of Cellular Phone Signal</i>
(1)	(2)	(3)
Pamurus	Lemah	2,5G/E/GPRS
Gulinggang	Lemah	2,5G/E/GPRS
Sungai Batung	Kuat	3G/H/H+/EVDO
Tawahana	Kuat	4G/LTE
Tigarun	Kuat	3G/H/H+/EVDO
Panimbaan	Kuat	3G/H/H+/EVDO
Galumbang	Sangat Kuat	4G/LTE
Juai	Sangat Kuat	4G/LTE
Teluk Bayur	Kuat	4G/LTE
Mungkur Uyam	Sangat Kuat	4G/LTE
Sirap	Kuat	4G/LTE
Hamarung	Kuat	4G/LTE
Hukai	Kuat	3G/H/H+/EVDO
Muara Ninian	Kuat	3G/H/H+/EVDO
Marias	Sangat Kuat	4G/LTE
Buntu Karau	Kuat	3G/H/H+/EVDO
Wonorejo		
Sumber Rejeki	Kuat	2,5G/E/GPRS
Bata	Kuat	3G/H/H+/EVDO

Desa/Kelurahan Village/Kelurahan	Kekuatan Sinyal Telepon Seluler The Strenght of Celular Phone Signal	Jenis Sinyal Internet Telepon Seluler Type of Celular Phone Signal
(1)	(2)	(3)
Mihu	Kuat	3G/H/H+/EVDO
Lalayau	Kuat	3G/H/H+/EVDO

Catatan/Note: ...

Sumber/Source: ...

BAB 7



PERBANKAN, KOPERASI, DAN PERDAGANGAN
BANKING, COOPERATIVE, AND TRADE

TERDAPAT 5 PASAR

DI KECAMATAN JUAI

Dengan Tanpa Bagunan Permanen



PENJELASAN TEKNIS

1. Bank Umum adalah bank yang dapat memberikan jasa dalam proses pembayaran. Usaha dari bank umum adalah menghimpun dana masyarakat dalam bentuk giro, deposito berjangka, sertifikat deposito dan tabungan serta menyalurkan kredit. Bank umum mencakup bank umum pemerintah maupun swasta.
2. Bank Perkreditan Rakyat (BPR) adalah bank yang menerima simpanan dalam bentuk deposito berjangka, tabungan, atau bentuk lain yang disamakan dengan itu, menyalurkan dana dalam bentuk kredit kepada masyarakat yang membutuhkan. BPR dapat menempatkan dananya dalam bentuk Sertifikat BI (SBI), deposito berjangka, atau tabungan pada bank lain.
3. Koperasi Unit Desa (KUD) adalah suatu organisasi ekonomi yang bersifat sosial merupakan wadah bagi pengembangan berbagai kegiatan ekonomi masyarakat perdesaan yang diselenggarakan oleh dan untuk masyarakat itu sendiri.
4. Koperasi Industri Kecil dan Kerajinan Rakyat (Kopinkra) merupakan koperasi yang beranggotakan industri-industri kecil dan kerajinan rakyat yang

TECHNICAL NOTES

1. *Commercial Banks are banks that can provide services in the payment process. The business of commercial banks is to collect public funds in the form of demand deposits, time deposits, certificates of deposit and savings and to channel credit. Commercial banks include government and private commercial banks.*
2. *Rural Bank (BPR) are banks that accept deposits in the form of time deposits, savings, or other equivalent forms, channeling funds in the form of credit to people in need. BPRs can place their funds in the form of BI Certificates (SBI), time deposits, or savings accounts with other banks.*
3. *Village Cooperative Unit (KUD) is an economic organization that is social in nature as a forum for the development of various economic activities of rural communities organized by and for the community itself.*
4. *Small Industry and Citizen Handicraft Cooperative (Kopinkra) is a cooperative consisting of small industries and people's crafts in the village/kelurahan area. The*

da di wilayah desa/kelurahan. Koperasi Simpan Pinjam (Kospin) adalah koperasi yang bergerak di bidang simpanan dan pinjaman. Koperasi lainnya, seperti koperasi serbaguna dan koperasi konsumsi.

and Loans Cooperative (Kospin) is a cooperative engaged in savings and loans. Other cooperatives, such as multipurpose cooperatives and consumption cooperatives.

5. Kelompok pertokoan adalah sejumlah toko yang terdiri dari minimal 10 toko dan mengelompok dalam satu lokasi. Dalam satu kelompok pertokoan, jumlah bangunan fisiknya dapat lebih dari satu.
 6. Pasar adalah tempat pertemuan antara penjual dan pembeli barang dan jasa. Pasar dapat menggunakan bangunan yang bersifat permanen atau semi permanen ataupun tanpa bangunan. Barang yang diperjualbelikan di dalam pasar dapat terdiri dari banyak komoditas (campuran) ataupun secara khusus suatu komoditas tertentu.
 7. Pasar dengan bangunan permanen adalah pasar pada bangunan tetap yang memiliki lantai, atap, dan dinding permanen.
 8. Pasar dengan bangunan semi permanen adalah pasar pada bangunan tetap yang memiliki lantai dan atap, tetapi tanpa dinding.
5. *A shopping complex is a number of stores consisting of a minimum of 10 stores and clustered in one location. In one shopping complex the number of physical buildings can be more than one.*
 6. *The market is a meeting place between sellers and buyers of goods and services. Markets can use buildings that are permanent or semi-permanent or without buildings. Goods traded in the market can consist of many commodities (mixture) or specifically a particular commodity.*
 7. *Markets in permanent buildings are markets for permanent buildings that have permanent floors, roofs, and walls.*
 8. *Markets in semi-permanent buildings are markets for permanent buildings that have floors and roofs, but without walls.*

9. Pasar tanpa bangunan adalah pasar yang tidak berada dalam bangunan.
9. *A market without a building is a market that is not in a building.*

<https://balangankab.bps.go.id>

ULASAN**DESCRIPTION****Lembaga Keuangan**

Lembaga keuangan Bank yang ada di Kecamatan Juai yaitu 2 (dua) Bank Umum Pemerintah yang berada di Desa Mungkur Uyam. Terdapat 1 (satu) Koperasi Unit Desa dan 1 (satu) Koperasi Simpan Pinjam (Kospin).

Financial institutions

Financial institutions Banks in Juai Subdistrict are 2 (two) Government General Banks located in Mungkur Uyam Village. There is 1 (one) Village Unit Cooperative and 1 (one) Savings and Loan Cooperative (Kospin).

Sarana Perdagangan

Sarana perdagangan yang terdapat di Kecamatan Juai adalah 1 (satu) pasar dengan bangunan semi permanen dan 5 (lima) pasar tanpa bangunan.

Trading Facilities

The trading facilities in Juai Subdistrict are 1 (one) markets market with semi-permanent buildings and 5 (five) markets without buildings.

Tabel 7.1
Table

Banyaknya Sarana Lembaga Keuangan Bank Menurut Desa/Kelurahan dan Jenis Bank di Kecamatan Jui, 2021
Number of Bank by Villages/Kelurahan and Type of Bank in Jui Subdistrict, 2021

Desa/Kelurahan <i>Village/Kelurahan</i>	Bank Umum Pemerintah <i>Government Bank</i>	Bank Umum Swasta <i>Private Bank</i>	Bank Perkreditan Rakyat (BPR) <i>Rural Bank</i>
(1)	(2)	(3)	(4)
Pamurus	-	-	-
Gulinggang	-	-	-
Sungai Batung	-	-	-
Tawahan	-	-	-
Tigarun	-	-	-
Panimbaan	-	-	-
Galumbang	-	-	-
Juai	-	-	-
Teluk Bayur	-	-	-
Mungkur Uyam	1	-	-
Sirap	-	-	-
Hamarung	-	-	-
Hukai	-	-	-
Muara Ninian	-	-	-
Marias	-	-	-
Buntu Karau	-	-	-
Wonorejo	-	-	-
Sumber Rejeki	-	-	-
Bata	-	-	-
Mihu	-	-	-
Lalayau	-	-	-
Kecamatan Jui	1	-	-

Catatan/Note: ...

Sumber/Source: BPS, Pendataan Potensi Desa (Podes) 2021/BPS-Statistics Indonesia, Village Potential Data Collecting 2021

Tabel 7.2
Table

**Banyaknya Koperasi Aktif Menurut Menurut Desa/
Kelurahan dan Jenis Koperasi di Kecamatan Juai, 2021**
**Number of Cooperative by Villages/Kelurahan and Type of
Cooperative in Juai Subdistrict, 2021**

Desa/Kelurahan <i>Village/Kelurahan</i>	Koperasi Unit Desa (KUD) <i>Village Cooperative Unit</i>	Koperasi Industri Kecil dan Kerajinan Rakyat (Kopinkra) <i>Small Industry and Citizen Handicraft Cooperative</i>
(1)	(2)	(3)
Pamurus	-	-
Gulinggang	-	-
Sungai Batung	-	-
Tawahan	-	-
Tigarun	-	-
Panimbaan	-	-
Galumbang	-	-
Juai	-	-
Teluk Bayur	-	-
Mungkur Uyam	-	-
Sirap	-	-
Hamarung	-	-
Hukai	-	-
Muara Ninian	-	-
Marias	-	-
Buntu Karau	-	-
Wonorejo	-	-
Sumber Rejeki	1	1
Bata	-	-
Mihu	-	-
Lalayau	-	-
Kecamatan Juai	1	1

Lanjutan Tabel/*Continued Table 7.2*

Desa/Kelurahan Village/Kelurahan	Koperasi Simpan Pinjam (Kospin) Savings and Loan Cooperative	Koperasi Lainnya Other Cooperative
(1)	(4)	(5)
Pamurus	-	-
Gulinggang	-	-
Sungai Batung	-	-
Tawahan	-	-
Tigarun	-	-
Panimbaan	-	-
Galumbang	-	-
Juai	-	-
Teluk Bayur	-	-
Mungkur Uyam	-	-
Sirap	-	-
Hamarung	-	-
Hukai	-	-
Muara Ninian	-	-
Marias	-	-
Buntu Karau	-	-
wonorejo	-	-
Sumber Rejeki	-	-
Bata	-	-
Mihu	-	-
Lalayau	-	-
Kecamatan Juai	-	-

Catatan/*Note*: ...Sumber/*Source*: Sumber/*Source*: BPS, Pendataan Potensi Desa (Podes) 2021/BPS-Statistics Indonesia, Village Potential Data Collecting 2021

Tabel 7.3
Table

Banyaknya Sarana Perdagangan Menurut Desa/Kelurahan dan Jenis Sarana Perdagangan di Kecamatan Juai, 2021
Number of Trade Facilities by Villages/Kelurahan and Type of Trade Facilities in Juai Subdistrict, 2021

Desa/Kelurahan <i>Village/Kelurahan</i>	Kelompok Pertokoan <i>Shopping Complexs</i>	Pasar dengan Bangunan Permanen <i>Markets in Permanent Building</i>	Pasar dengan Bangunan Semi Permanen <i>Market in Semi Permanent Building</i>
(1)	(2)	(3)	(4)
Pamurus	-	-	-
Gulinggang	-	-	-
Sungai Batung	-	-	-
Tawahan	-	-	-
Tigarun	-	-	-
Panimbaan	-	-	-
Galumbang	-	-	-
Juai	-	-	-
Teluk Bayur	-	-	-
Mungkur Uyam	-	-	-
Sirap	-	-	-
Hamarung	-	-	-
Hukai	-	-	-
Muara Ninian	-	-	-
Marias	-	-	-
Buntu Karau	-	-	-
wonorejo	-	-	-
Sumber Rejeki	-	-	-
Bata	-	-	-
Mihu	-	-	-
Lalayau	-	-	-
Kecamatan Juai	-	-	-

Lanjutan Tabel/*Continued Table 7.3*

Desa/Kelurahan Village/Kelurahan	Pasar tanpa Bangunan Market without Permanent Building	Mini Market/ Swalayan/ Supermarket Mini Market/Swalayan/ Supermarket	Restoran/ Rumah Makan Restaurant/ Food Stall
(1)	(5)	(6)	(7)
Pamurus	-	-	-
Gulinggang	-	-	-
Sungai Batung	1	-	-
Tawahan	-	-	-
Tigarun	-	-	-
Panimbaan	-	-	-
Galumbang	-	-	-
Juai	-	-	-
Teluk Bayur	-	-	-
Mungkur Uyam	-	-	-
Sirap	1	-	-
Hamarung	1	-	-
Hukai	-	-	-
Muara Ninian	-	-	-
Marias	-	-	-
Buntu Karau	-	-	-
wonorejo	-	-	-
Sumber Rejeki	1	-	-
Bata	-	-	-
Mihu	1	-	-
Lalayau	-	-	-
Kecamatan Juai	5	-	-

Catatan/Note: ...

Sumber/Source: Sumber/Source: BPS, Pendataan Potensi Desa (Podes) 2021/BPS-Statistics Indonesia, Village Potential Data Collecting 2021

DAFTAR PUSTAKA/BIBLIOGRAPHY

- Direktorat Jenderal Hortikultura & Badan Pusat Statistik. 2022. *Pedoman Statistik Pertanian Hortikultura (SPH)*. Jakarta: Kementerian Pertanian.
- Direktorat Statistik Ketahanan Sosial. 2021. *Buku 3: Konsep dan Definisi Podes 2021*. Jakarta: Badan Pusat Statistik.

<https://balangankab.bps.go.id>



ST 2023
SENSUS PERTANIAN

BerAKHLAK
Berakhlak Baik, Berprestasi, Berkeadilan dan Berkeadilan
Berakhlak Baik, Berprestasi, Berkeadilan dan Berkeadilan

bangga
melayani
bangsa

DATA

MENCERDASKAN BANGSA

— *Enlighten The Nation* —

<http://balangankab.bps.go.id>



**BADAN PUSAT STATISTIK
KABUPATEN BALANGAN
BPS-STATISTICS BALANGAN REGENCY**

Jl. hmad Yani Km 2.5 Paringin Selatan 71619
Telp.: 0526-2028201 Fax.: 0526-2028201
Homepage: <http://balangankab.bps.go.id>, E-mail: bps6311@bps.go.id

