

Katalog BPS nomor : 9213.3273.180

# STATISTIK DAERAH

## Kecamatan Andir

## Kota Bandung

## 2011



BADAN PUSAT STATISTIK KOTA BANDUNG  
Jl. Jend. Gatot Subroto No. 93  
Telp. (022) 7305091

# STATISTIK DAERAH

## Kecamatan Andir

### Kota Bandung 2011

ISSN : -  
No. Publikasi : 3273.1126  
Katalog BPS : 9312.3273.180  
Ukuran Buku : 18,2 cm x 25,7 cm  
Jumlah Halaman : 14 halaman

Naskah :

Rudi Hermawan

Gambar Kulit :

Seksi Neraca Wilayah dan Analisis Statistik

Diterbitkan Oleh :

Badan Pusat Statistik Kota Bandung

Dicetak Oleh :

Badan Pusat Statistik Kota Bandung

***Boleh dikutip dengan menyebut sumbernya***



## Kata Sambutan

Untuk mewujudkan visi Badan Pusat Statistik (BPS) sebagai pelopor data statistik terpercaya untuk semua, BPS terus melakukan inovasi dan pengembangan kegiatan perstatistikan serta penyebar luasan informasi baik di pusat maupun di daerah. Salah satu upaya yang dilakukan di daerah adalah menyusun publikasi yang menyajikan indikator-indikator terpilih yang dapat menggambarkan secara ringkas dan menyeluruh tentang kondisi daerah. Publikasi ini diharapkan dapat membantu para pengambil kebijakan dan para pengguna data lainnya dalam memahami kondisi umum wilayahnya.

Oleh karena itu saya menyambut baik penerbitan publikasi **Statistik Daerah Kecamatan Andir Kota Bandung 2011** yang diterbitkan oleh BPS Kota Bandung. Saya harapkan, publikasi ini mampu memenuhi harapan pemerintah daerah dan masyarakat pada umumnya akan kebutuhan data dan informasi statistik dan dapat digunakan sebagai dasar perencanaan, monitoring dan evaluasi tentang perkembangan pembangunan di berbagai sektor di Kecamatan Andir Kota Bandung. Semoga publikasi ini bermanfaat dan Allah SWT senantiasa meridhoi usaha kita.

Bandung, Desember 2011  
Kepala BPS Kota Bandung

**Ir. Hj. Sri Daty**



  
BADAN PUSAT STATISTIK  
KOTA BANDUNG

## Kata Pengantar

Publikasi Statistik Daerah Kecamatan Andir 2011 diterbitkan oleh Badan Pusat Statistik Kota Bandung yang berisi berbagai data dan informasi terpilih seputar Kecamatan Andir yang dianalisis secara sederhana untuk membantu pengguna data memahami perkembangan pembangunan serta potensi yang ada di Kecamatan Andir.

Materi yang disajikan dalam **Statistik Daerah Kecamatan Andir Kota Bandung 2011** memuat berbagai informasi yang terkait dengan pembangunan di berbagai sektor di Kecamatan Andir dan diharapkan dapat menjadi bahan rujukan dalam perencanaan dan evaluasi kegiatan pembangunan.

Kritik dan saran konstruktif berbagai pihak kami harapkan untuk penyempurnaan penerbitan mendatang. Semoga publikasi ini mampu memenuhi tuntutan kebutuhan data statistik, baik oleh instansi/dinas pemerintah, swasta, kalangan akademisi maupun masyarakat luas.

Koordinator Statistik Kecamatan  
Andir

**Rudi Hermawan**

NIP. 196705241991021001

## Daftar Isi

1.	Geografi .....	1
2.	Pemerintahan .....	2
3.	Kependudukan.....	3
4.	Pendidikan .....	4
5.	Kesehatan .....	5
6.	Pendapatan Regional .....	6
7.	Indeks Pembangunan Manusia .....	8



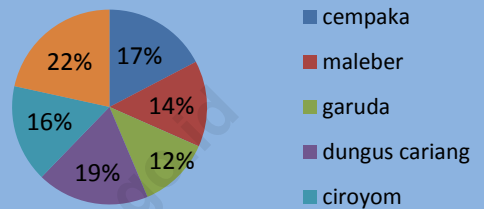
Kecamatan Andir adalah satu kecamatan dari 30 (tiga puluh) kecamatan di wilayah Kota Bandung. Dengan luas wilayah 370,174 Ha, Kecamatan Andir berada di ± 627meter dpl (di atas permukaan laut).

Secara geografis Kecamatan Andir berbatasan dengan Bagian Utara: Kecamatan Cicendo; Bagian Selatan: Kecamatan Bandung Kulon, Babakan Ciparay, Bojongloa Kaler, Astana Anyar; Bagian Timur: Kecamatan Sumur Bandung; Bagian Barat: Kota Cimahi.

Menurut administrasi pembangunan, Kecamatan Andir dimasukkan ke dalam wilayah Andir. Kecamatan ini, merupakan pemekaran dari Kecamatan Rancasari, terdiri atas 6 (enam) kelurahan, yaitu :Kelurahan Campaka, Kelurahan Maleber, Kelurahan Garuda, Kelurahan Dungus Cariang, Kelurahan Ciroyom dan Kelurahan Kebon Jeruk. Jumlah Rukun Warga (RW) dan Rukun Tetangga (RT) dari empat kelurahan tersebut di atas 75 RW dan 464 RT.

Berdasarkan luas wilayahnya, Kelurahan kebon jeruk merupakan kelurahan dengan wilayah terluas yaitu 79,90 Ha atau sebesar 22% dari total luas kecamatan. Sementara Kelurahan garuda merupakan kelurahan terkecil dengan luas wilayah 44,60 Ha atau sebesar 14% total luas kecamatan.

**Luas Wilayah per Kelurahan di Kecamatan Andir**



**Tabel. Jarak ke Kantor Kec. Andir (km)**

Kelurahan	Jarak ke Kantor Kecamatan (km)
<b>Kel. Campaka</b>	2,5
<b>Kel. Maleber</b>	0,5
<b>Kel. Garuda</b>	1,5
<b>Kel. Dungus Cariang</b>	1,5
<b>Kel. Ciroyom</b>	1,0
<b>Kel. Kebon Jeruk</b>	1,7
<b>Pemkot Bandung</b>	4,0

Sebagian besar wilayah di Kecamatan Andir merupakan wilayah perdagangan. Dalam hal ini untuk sektor perdagangan, di Kecamatan Andir terdapat pusat perbelanjaan terkenal yaitu Pasar Baru. Selain itu terdapat pemukiman penduduk yang didalamnya terdiri dari penduduk asli dan penduduk pendatang. Kecamatan Andir berjarak 4 km dari Kantor Pemerintahan Kota Bandung. Kantor kelurahan terjauh dari kantor kecamatan adalah Kelurahan Campaka, yaitu berjarak sekitar 2,5 km.

Kecamatan Andir dipimpin oleh seorang Camat yang berkedudukan di bawah dan bertanggung jawab kepada Walikota. Sedangkan Kelurahan dipimpin oleh seorang Lurah yang berkedudukan di bawah dan bertanggung jawab kepada Walikota melalui Camat.

Secara administrasi, Kecamatan Andir terbagi menjadi enam kelurahan dan untuk mempermudah koordinasi, setiap kelurahan terbagi menjadi beberapa rukun warga (RW) dan rukun tetangga (RT). Kecamatan Andir terdiri dari 54 rukun warga dan 387 rukun tetangga. Kelurahan Ciroyom memiliki rasio terbesar antara jumlah RT dan RW yaitu terdiri dari 10 RW dengan RT 87.

Jumlah pegawai di wilayah Kecamatan Andir pada Tahun 2010 tercatat sebanyak 73 orang, baik yang bertempat di kantor kelurahan maupun kantor kecamatan. Pegawai sebanyak 73 orang tersebut terdiri dari PNS 65 orang dan Non PNS 8 orang. Sementara berdasarkan golongan, PNS golongan III menempati urutan pertama yaitu mencapai 74 persen, golongan II sebesar 22 persen, golongan I sebesar 4 %, golongan IV sebanyak 0 % persen.

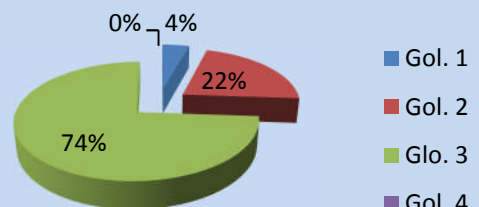
### Indikator Pemerintahan Kec. Andir

Kelurahan	Rukun Tetangga (RT)	Rukun Warga (RW)
<b>Cempaka</b>	38	7
<b>Maleber</b>	62	11
<b>Garuda</b>	38	6
<b>Dungus Cariang</b>	87	11
<b>Ciroyom</b>	87	10
<b>Kebon Jeruk</b>	75	9
<b>Jumlah</b>	387	54

### Jumlah Pegawai di Kantor Kelurahan dan Kecamatan Andir Tahun 2010

Kelurahan/ Kecamatan	PNS (orang)	Non PNS (orang)
<b>Campaka</b>	10	1
<b>Maleber</b>	7	1
<b>Garuda</b>	7	-
<b>Dungus Cariang</b>	7	-
<b>Ciroyom</b>	9	1
<b>Kebon Jeruk</b>	9	-
<b>Kec. Andir</b>	20	5
<b>Jumlah</b>	65	8

### PNS Kecamatan Andir Menurut Golongan Tahun 2010



Berdasarkan hasil sensus penduduk 2010, jumlah penduduk Kecamatan Andir tercatat sebanyak 86.508 jiwa dengan rincian penduduk laki-laki sebanyak 40.963 jiwa dan perempuan 45.545 jiwa. Kelurahan Maleber merupakan kelurahan dengan jumlah penduduk tertinggi yaitu 16.935 jiwa. Sedangkan Kelurahan Kebon Jeruk memiliki jumlah penduduk terendah yaitu 12.443 jiwa.

Berdasarkan kepadatan penduduk, Kelurahan Maleber merupakan kelurahan terpadat dengan jumlah sebanyak 320 orang/Ha. Sedangkan Kelurahan Kebon Jeruk merupakan kelurahan yang paling rendah tingkat kepadatan penduduknya dengan jumlah sebanyak 156 orang/Ha. Rasio jenis kelamin di Kecamatan Andir adalah sebesar 103,54.

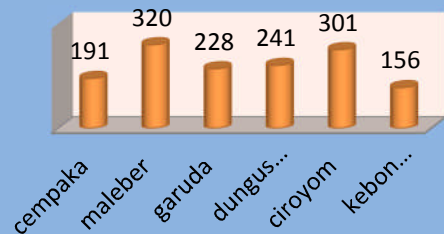
Penduduk Kecamatan Andir yang berada dalam umur produktif (15-64 tahun) adalah sebanyak 66,330 jiwa atau sebesar 70,29% dari keseluruhan penduduk. Sedangkan kelompok umur tidak produktif berjumlah 28,031 jiwa atau sebesar 29,71% dari keseluruhan penduduk. Maka dari rasio kedua nilai tersebut dapat diperoleh angka beban ketergantungan sebesar 42%, artinya setiap 100 orang penduduk usia produktif menanggung sekitar 42 orang penduduk usia non produktif.

Jumlah Penduduk Kecamatan Andir

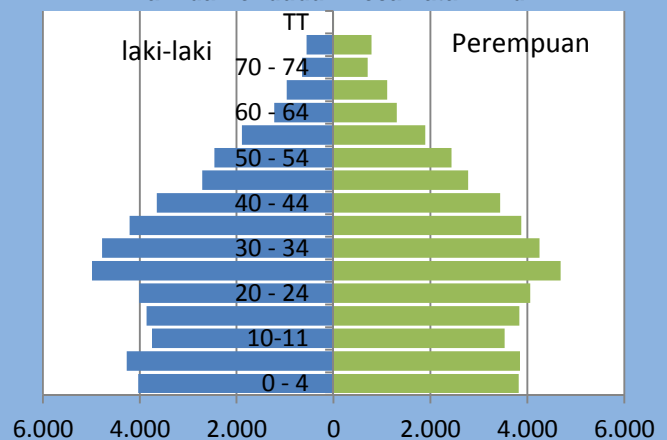
Kelurahan	Laki-laki	Perempuan	Jumlah
Campaka	8,878	8,537	17,415
Maleber	9,746	9,544	19,290
Garuda	5,340	5,351	10,691
Dungus Cariang	9,194	8,875	18,069
Ciroyom	9,373	8,662	18,035
Kebon Jeruk	5,470	5,391	10,861
<b>Jumlah</b>	<b>48,001</b>	<b>46,360</b>	<b>94,361</b>

Sumber: Sensus Penduduk 2010

Kepadatan Penduduk Kecamatan Andir ( Orang/ Ha )



Piramida Penduduk Kecamatan Andir



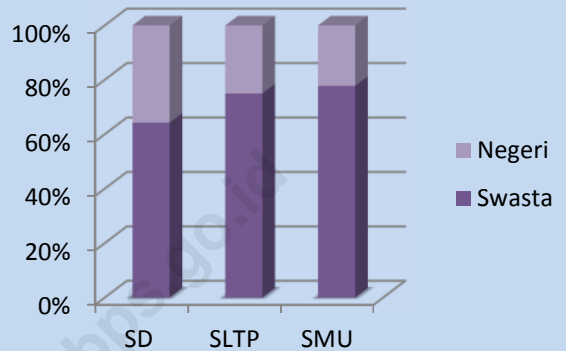


Pada tahun 2010, di kecamatan Andir terdapat 21 Taman Kanak-Kanak (TK), dengan 1733 siswa dan 91 guru, sehingga rasio murid terhadap guru TK adalah 19, yang berarti setiap guru mengajar 19 orang murid. Sementara rasio murid terhadap sekolah untuk TK adalah 83. Rasio murid terhadap sekolah adalah angka rata-rata kemampuan suatu sekolah untuk menampung muridnya. Dalam hal ini berarti setiap TK mampu menampung murid sampai 83 siswa.

Untuk tingkat Sekolah Dasar, di Kecamatan Andir terdapat 14 Sekolah Dasar, dengan jumlah siswa sebanyak 12.924 siswa dan jumlah guru sebanyak 450 orang. Dari angka ini dapat diketahui rasio murid terhadap guru adalah 29 dan rasio murid terhadap sekolah adalah 923. Dalam hal ini berarti setiap SD mampu menampung murid sampai 923.

Pada tingkat SMP terdapat 8 sekolah dengan jumlah siswa sebanyak 6.050 orang dan jumlah guru sebanyak 355 orang. Dengan demikian, rasio murid terhadap guru adalah 17 dan rasio murid terhadap sekolah adalah 756.

*Diagram Jumlah Sekolah di Kecamatan Andir*



*Sumber : Kecamatan Dalam Angka Andir*

### *SMA Trinitas Kecamatan Andir*



Pada pendidikan SMA, Kecamatan Andir memiliki 9 sekolah dengan jumlah muridnya sebanyak 6.924 orang siswa dan guru sebanyak 459 orang guru. Sehingga dapat diketahui rasio murid terhadap guru adalah 15 dan rasio murid terhadap sekolah adalah 769.

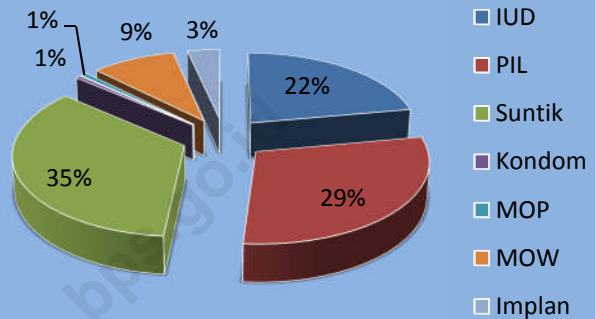
Fasilitas kesehatan di Kecamatan Andir cukup lengkap yaitu dibantu dengan adanya beberapa rumah sakit yaitu

- Rumah Sakit Rajawali, terletak di Kelurahan Garuda.
- Rumah Sakit Kebon Jati, terletak di Kelurahan Ciroyom.
- Rumah Sakit Santosa, terletak di Kelurahan Kebon Jeruk.

Selain itu, di kecamatan ini juga terdapat dua puskesmas yang berlokasi di Kelurahan Garuda dan Kelurahan Kebon Jeruk.. Sarana kesehatan lainnya mencakup sebanyak 76 posyandu, 38 praktek dokter, 2 praktek bidan, 13 poliklinik yang dikelola oleh pihak swasta dan 20 apotek.

Banyaknya Pasangan Usia Subur (PUS) di Kecamatan Andir pada tahun 2010 adalah sebanyak 16.108, sementara peserta KB aktif ada sebanyak 12.543 akseptor. Alat kontrasepsi yang paling banyak digunakan oleh para akseptor adalah kontrasepsi suntik yaitu sebanyak 35% disusul kemudian dengan PIL sebanyak 29% dan IUD sebanyak 22%, MOW sebanyak 9%, Implan 3%, Sisanya menggunakan kondom dan MOP. Penggunaan alat suntik sebagai alat kontrasepsi terbanyak yaitu disebabkan oleh kemudahan cara pemakaian, rendahnya efek samping dan harganya relative lebih murah.

## Peserta KB Aktif di Kecamatan Andir Tahun 2010



Rumah Sakit Rajawali



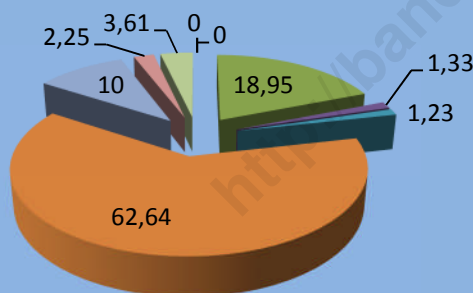
Rumah Sakit Santosa

## PDRB Kecamatan Andir Tahun 2009-2010

Uraian PDRB	2009	2010
Atas Dasar Harga Berlaku (Trilyun Rupiah)	3.084	4.424
Atas Dasar Harga Konstan (Milyar Rupiah)	1.560	1.719
PDRB Per Kapita (Juta Rupiah)	36.854	47.502
Laju Pertumbuhan Ekonomi (%)	10.02	10.21

PDRB Kecamatan Andir atas dasar harga berlaku pada tahun 2010 mencapai 4.424 trilyun rupiah meningkat 16,31 persen dari tahun sebelumnya yaitu 3.084 trilyun rupiah. Demikian hanya dengan PDRB atas dasar harga konstan mengalami peningkatan dari 1.560 milyar rupiah menjadi 1.719 milyar rupiah atau mengalami peningkatan sebesar 10,21 persen. Peningkatan ini menunjukkan bahwa pada tahun 2010 PDRB Kecamatan Andir mampu tumbuh sebesar 16,31 persen.

Distribusi Persentase PDRB Kecamatan Andir Atas Dasar Harga Berlaku Tahun 2010



- Pertanian
- Pertambangan dan Penggalian
- Industri Pengolahan
- Listrik, Gas dan Air bersih
- Bangunan Kontruksi
- Perdagangan, Hotel dan Restoran
- Pengangkutan dan Komunikasi
- Keuangan, Persewaan dan Jasa Perusahaan
- Jasa-jasa

PDRB per kapita atas dasar harga berlaku pada tahun 2010 sebesar 47.502 juta rupiah, meningkat dari tahun sebelumnya yang hanya mencapai 36.854 juta rupiah. Dengan kata lain pendapatan per kapita penduduk Kecamatan Andir pada tahun 2010 meningkat sekitar 10,21 persen dari tahun sebelumnya.

Sementara itu, berdasarkan distribusi presentase PDRB Kecamatan Andir atas dasar harga berlaku tahun 2010 diketahui bahwa presentase terbesar komponen PDRB diperoleh dari sektor Perdagangan, Hotel dan Restoran (62,64 persen), sektor Industri Pengolahan (18,95 persen) dan sektor Pengangkutan dan Komunikasi (10,00 persen).

Melihat perbandingan PDRB antar beberapa kecamatan yang berbatasan dengan Kecamatan Andir, yaitu Kecamatan Bojongloa Kaler, Kecamatan Babakan Ciparay, Kecamatan Bandung Kulon, Kecamatan Astana Anyar dan Kecamatan Cicendo, terlihat bahwa posisi PDRB Kecamatan Andir berada di posisi urutan ke 3 selama 1 tahun terakhir. Posisi tersebut terlihat baik pada PDRB atas dasar harga berlaku yaitu pada tahun 2010 bernilai 4.424 trilyun rupiah, sedangkan posisi tertinggi ditempati oleh Kecamatan Cicendo dengan nilai sebesar 6.321 trilyun rupiah dan posisi ke 2 ditempati oleh Kecamatan Babakan Ciparay dengan nilai sebesar 5.433 trilyun rupiah, sedangkan posisi terakhir ditempati oleh Kecamatan Astana Anyar dengan nilai sebesar 2.510 trilyun rupiah.

Sedangkan pada PDRB atas dasar harga konstan, dimana Kecamatan Andir berada di posisi 5 dengan nilai 1.719 trilyun rupiah dan posisi tertinggi ditempati Kecamatan Cicendo dengan nilai 2,092 trilyun rupiah. Berdasarkan laju pertumbuhan PDRB atas dasar harga konstan, terlihat juga bahwa Kecamatan Andir memiliki laju pertumbuhan ekonomi ke 2 selama tahun 2010 dibandingkan dengan 5 kecamatan lainnya, yaitu hanya tumbuh sebesar 10,21% pada tahun 2010.

### Perbandingan PDRB di Wilayah Perbatasan Kecamatan Andir

Uraian	2009	2010
<b>PDRB Atas Dasar Harga Berlaku (Trilyun Rupiah)</b>		
Kec. Babakan Ciparay	4,689	5,433
Kec. Bojongloa Kaler	2.450	2.828
Kec. Astana Anyar	2,214	2,510
Kec. Bandung Kulon	3.804	4.380
Kec. Cicendo	5.375	6.321
Kec. Andir	3.084	4.424
<b>PDRB Atas Dasar Harga Konstan (Trilyun Rupiah)</b>		
Kec. Babakan Ciparay	1,961	2,092
Kec. Bojongloa Kaler	1.001	1.084
Kec. Astana Anyar	0,903	0,976
Kec. Bandung Kulon	1.690	1.764
Kec. Cicendo	2.051	2.264
Kec. Andir	1.560	1.719

Sumber : BPS Kota Bandung



Pembangunan manusia merupakan pembangunan yang sama pentingnya dengan pembangunan sarana prasarana. Indikator Pembangunan Manusia (IPM) merupakan salah satu alat ukur yang dapat digunakan untuk menilai kualitas pembangunan manusia, ada tiga domain utama yang dinilai pada IPM, yaitu kesehatan, pendidikan dan ekonomi. IPM merupakan indikator strategis yang banyak digunakan untuk melihat upaya dan kinerja program pembangunan secara menyeluruh di suatu wilayah.

Secara umum, IPM tiap kecamatan di Kota Bandung sudah di atas 75. Namun, Kecamatan Andir dan 5 kecamatan yang berbatasan dengan kecamatan ini mempunyai nilai IPM di bawah pencapaian IPM Kota Bandung (78,99). Nilai IPM tertinggi berada di Kecamatan Astana Anyar dengan nilai IPM sebesar 78,91, sedangkan nilai IPM tertinggi kedua ditempati Kecamatan Andir dan Kecamatan Cicendo dengan nilai IPM sama besarnya yaitu sebesar 78,83 dan posisi nilai IPM terendah ditempati Kecamatan Bojongloa Kaler dengan nilai IPM sebesar 78,38.

IPM Kecamatan Tahun 2010

Kecamatan	Nilai IPM
Astana Anyar	78,91
Andir	78,83
Cicendo	78,83
Bandung Kulon	78,58
Babakan Ciparay	78,39
Bojongloa Kaler	78,38

Sumber: BPS Kota Bandung, 2010

Kondisi penduduk di kecamatan-kecamatan di atas secara umum penduduknya memiliki tingkat ekonomi yang beragam. Selain itu, banyaknya jumlah kelurahan di setiap kecamatan menjadi beban tersendiri pada keharusan semakin tingginya usaha untuk meningkatkan nilai IPM. Berbeda dengan kecamatan-kecamatan yang berada di dekat pusat kota dimana sebagian besar penduduknya memiliki tingkat ekonomi yang cukup baik, sehingga berdampak pada tingkat kesehatan dan pendidikan yang baik pula di kecamatan tersebut.

Baru-baru ini pemerintah semakin menyadari akan pentingnya kebutuhan data yang dapat disajikan sampai ke tingkat terkecil. Dalam hal ini tersedianya IPM di tingkat kecamatan akan sangat memudahkan perencana kebijakan dalam menyusun strategi pembangunan yang lebih mendekati harapan masyarakat.



**Tabel 22.1 Produk Domestik Regional Bruto Kecamatan Andir**  
**Atas Dasar Harga Berlaku Tahun 2009 - 2010**  
 (Juta Rp)

<b>Lapangan Usaha</b> <b>[1]</b>	<b>2009*)</b> <b>(2)</b>	<b>2010**)</b> <b>(3)</b>
<b>PERTANIAN</b>	<b>72</b>	<b>51</b>
1.1 Tanaman Bahan makanan	72	51
1.2 Perkebunan	-	-
1.3 Peternakan	-	-
1.4 Kehutanan	-	-
1.5 Perikanan	-	-
<b>PERTAMBANGAN DAN PENGGALIAN</b>	<b>-</b>	<b>-</b>
<b>INDUSTRI PENGOLAHAN</b>	<b>705.188</b>	<b>838.361</b>
3.1 Industri Migas	-	-
3.2 Industri Tanpa Migas	705.188	838.361
3.2.1 Makanan, Minuman dan Tembakau	52.460	58.434
3.2.2 Tekstil, Barang Kulit dan Alas Kaki	450.295	542.492
3.2.3 Barang Kayu dan Hasil Hutan Lainnya	0	0
3.2.4 Kertas dan Barang Cetak	5.499	6.510
3.2.5 Pupuk, Kimia dan Barang dari Karet	72.995	84.642
3.2.6 Semen dan Barang Galian Bukan Logam	1.122	1.218
3.2.7 Logam Dasar dan Baja	16	19
3.2.8 Alat Angkutan, Mesin dan Peralatannya	117.358	138.670
3.2.9 Barang Lainnya	5.444	6.376
<b>LISTRIK, GAS DAN AIR BERSIH</b>	<b>50.883</b>	<b>58.728</b>
4.1 Listrik	46.629	54.025
4.2 Gas Kota	-	-
4.3 Air Bersih	4.254	4.703
<b>BANGUNAN/KONTRUKSI</b>	<b>47.818</b>	<b>54.201</b>
<b>PERDAGANGAN, HOTEL DAN RESTORAN</b>	<b>2.404.252</b>	<b>2.771.242</b>
6.1 Perdagangan Besar & Eceran	2.267.043	2.600.419
6.2 Hotel	36.247	50.812
6.3 Restoran	100.962	120.010
<b>PENGANGKUTAN DAN KOMUNIKASI</b>	<b>372.535</b>	<b>442.564</b>
7.1 Pengangkutan	326.757	387.038
7.1.1 Angkutan Rel	2.349	2.711
7.1.2 Angkutan Jalan Raya	314.315	372.081
7.1.3 Angkutan laut	-	-
7.1.4 Angkutan Sungai & Penyebrangan	-	-
7.1.5 Angkutan Udara	-	-
7.1.6 Jasa Penunjang Angkutan	10.094	12.246
7.2 Komunikasi	45.777	55.526
<b>KEUANGAN, PERSEWAAN DAN JASA PERUSH</b>	<b>85.658</b>	<b>99.379</b>
8.1 Bank	34.086	40.249
8.2 Lembaga Keuangan lainnya	10.269	11.786
8.3 Sewa Bangunan	32.158	37.035
8.4 Jasa Perusahaan	9.144	10.310
<b>JASA - JASA</b>	<b>137.642</b>	<b>159.893</b>
9.1 Pemerintahan Umum	76.736	90.989
9.1.1 Adm. Pemerintahan & Pertahanan	16.255	19.425
9.1.2 Jasa Pemerintahan lainnya	60.481	71.564
9.2 Swasta	60.906	68.904
9.2.1 Jasa sosial kemasyarakatan	13.488	15.135
9.2.2 Jasa hiburan dan Rekreasi	3.130	3.682
9.2.3 Jasa perseorangan dan rumah tangga	44.288	50.087
<b>PDRB</b>	<b>3.804.046</b>	<b>4.424.418</b>
*) Angka Perbaikan		
**) Angka Sementara		

**Tabel 22.2 Produk Domestik Regional Bruto Kecamatan Andir**  
**Atas Dasar Harga Konstan 2000 Tahun 2009 - 2010**  
(Juta Rp)

<b>Lapangan Usaha</b>	<b>2009*)</b>	<b>2010**)</b>
<b>[1]</b>	<b>(2)</b>	<b>(3)</b>
<b>PERTANIAN</b>	<b>38</b>	<b>21</b>
1.1 Tanaman Bahan makanan	38	21
1.2 Perkebunan	-	-
1.3 Peternakan	-	-
1.4 Kehutanan	-	-
1.5 Perikanan	-	-
<b>PERTAMBANGAN DAN PENGGALIAN</b>	<b>-</b>	<b>-</b>
<b>INDUSTRI PENGOLAHAN</b>	<b>325.378</b>	<b>341.064</b>
3.1 Industri Migas		
3.2 Industri Tanpa Migas	325.378	341.064
3.2.1 Makanan, Minuman dan Tembakau	16.886	18.290
3.2.2 Tekstil, Barang Kulit dan Alas Kaki	227.330	236.401
3.2.3 Barang Kayu dan Hasil Hutan Lainnya	-	-
3.2.4 Kertas dan Barang Cetak	2.507	2.719
3.2.5 Pupuk, Kimia dan Barang dari Karet	30.017	30.665
3.2.6 Semen dan Barang Galian Bukan Logam	494	507
3.2.7 Logam Dasar dan Baja	6	6
3.2.8 Alat Angkutan, Mesin dan Peralatannya	45.677	49.752
3.2.9 Barang Lainnya	2.462	2.724
<b>LISTRIK, GAS DAN AIR BERSIH</b>	<b>21.692</b>	<b>23.678</b>
4.1 Listrik	19.964	21.813
4.2 Gas Kota	-	-
4.3 Air Bersih	1.727	1.865
<b>BANGUNAN/KONTRUKSI</b>	<b>21.291</b>	<b>22.999</b>
<b>PERDAGANGAN, HOTEL DAN RESTORAN</b>	<b>957.790</b>	<b>1.070.221</b>
6.1 Perdagangan Besar & Eceran	893.786	998.932
6.2 Hotel	15.380	17.006
6.3 Restoran	48.624	54.283
<b>PENGANGKUTAN DAN KOMUNIKASI</b>	<b>134.289</b>	<b>153.181</b>
7.1 Pengangkutan	114.728	131.824
7.1.1 Angkutan Rel	674	715
7.1.2 Angkutan Jalan Raya	109.587	126.321
7.1.3 Angkutan laut	-	-
7.1.4 Angkutan Sungai & Penyebrangan	-	-
7.1.5 Angkutan Udara	-	-
7.1.6 Jasa Penunjang Angkutan	4.467	4.788
7.2 Komunikasi	19.561	21.357
<b>KEUANGAN, PERSEWAAN DAN JASA PERUSH</b>	<b>31.898</b>	<b>34.890</b>
8.1 Bank	7.744	8.204
8.2 Lembaga Keuangan lainnya	4.584	5.080
8.3 Sewa Bangunan	15.201	16.905
8.4 Jasa Perusahaan	4.370	4.702
<b>JASA - JASA</b>	<b>67.559</b>	<b>73.137</b>
9.1 Pemerintahan Umum	35.084	37.655
9.1.1 Adm. Pemerintahan & Pertahanan	7.505	7.762
9.1.2 Jasa Pemerintahan lainnya	27.579	29.893
9.2 Swasta	32.475	35.482
9.2.1 Jasa sosial kemasyarakatan	8.761	9.462
9.2.2 Jasa hiburan dan Rekreasi	1.436	1.508
9.2.3 Jasa perseorangan dan rumah tangga	22.277	24.512
<b>PDRB</b>	<b>1.559.936</b>	<b>1.719.192</b>
*) Angka Perbaikan		
**) Angka Sementara		

**Tabel 22.3 Laju Pertumbuhan PDRB Kecamatan Andir**  
**Atas Dasar Harga Berlaku Tahun 2009 - 2010**  
(Persen)

<b>Lapangan Usaha</b>	<b>2009*)</b>	<b>2010**)</b>
<b>[1]</b>	<b>(2)</b>	<b>(3)</b>
<b>PERTANIAN</b>	<b>1,08</b>	<b>(29,44)</b>
1.1 Tanaman Bahan makanan	1,08	(29,44)
1.2 Perkebunan	-	-
1.3 Peternakan	-	-
1.4 Kehutanan	-	-
1.5 Perikanan	-	-
<b>PERTAMBANGAN DAN PENGGALIAN</b>	<b>-</b>	<b>-</b>
<b>INDUSTRI PENGOLAHAN</b>	<b>11,63</b>	<b>18,88</b>
3.1 Industri Migas	-	-
3.2 Industri Tanpa Migas	11,63	18,88
3.2.1 Makanan, Minuman dan Tembakau	19,60	11,39
3.2.2 Tekstil, Barang Kulit dan Alas Kaki	9,88	20,47
3.2.3 Barang Kayu dan Hasil Hutan Lainnya	-	-
3.2.4 Kertas dan Barang Cetakan	19,29	18,39
3.2.5 Pupuk, Kimia dan Barang dari Karet	10,40	15,96
3.2.6 Semen dan Barang Galian Bukan Logam	29,11	8,59
3.2.7 Logam Dasar dan Baja	4,31	16,38
3.2.8 Alat Angkutan, Mesin dan Peralatannya	15,63	18,16
3.2.9 Barang Lainnya	10,60	17,12
<b>LISTRIK, GAS DAN AIR BERSIH</b>	<b>18,90</b>	<b>15,42</b>
4.1 Listrik	18,59	15,86
4.2 Gas Kota	-	-
4.3 Air Bersih	22,35	10,57
<b>BANGUNAN/KONTRUKSI</b>	<b>22,34</b>	<b>13,35</b>
<b>PERDAGANGAN, HOTEL DAN RESTORAN</b>	<b>17,26</b>	<b>15,26</b>
6.1 Perdagangan Besar & Eceran	17,10	14,71
6.2 Hotel	17,67	40,18
6.3 Restoran	20,85	18,87
<b>PENGANGKUTAN DAN KOMUNIKASI</b>	<b>17,61</b>	<b>18,80</b>
7.1 Pengangkutan	18,72	18,45
7.1.1 Angkutan Rel	9,10	15,42
7.1.2 Angkutan Jalan Raya	19,09	18,38
7.1.3 Angkutan laut	-	-
7.1.4 Angkutan Sungai & Penyebrangan	-	-
7.1.5 Angkutan Udara	-	-
7.1.6 Jasa Penunjang Angkutan	10,16	21,32
7.2 Komunikasi	10,22	21,30
<b>KEUANGAN, PERSEWAAN DAN JASA PERUSH</b>	<b>13,56</b>	<b>16,02</b>
8.1 Bank	10,34	18,08
8.2 Lembaga Keuangan lainnya	21,89	14,77
8.3 Sewa Bangunan	13,37	15,16
8.4 Jasa Perusahaan	18,09	12,75
<b>JASA - JASA</b>	<b>22,02</b>	<b>16,17</b>
9.1 Pemerintahan Umum	28,47	18,57
9.1.1 Adm. Pemerintahan & Pertahanan	16,28	19,50
9.1.2 Jasa Pemerintahan lainnya	32,19	18,32
9.2 Swasta	14,75	13,13
9.2.1 Jasa sosial kemasyarakatan	11,21	12,21
9.2.2 Jasa hiburan dan Rekreasi	21,39	17,64
9.2.3 Jasa perseorangan dan rumah tangga	15,43	13,09
<b>PDRB</b>	<b>16,37</b>	<b>16,31</b>
*) Angka Perbaikan		
**) Angka Sementara		

**Tabel 22.4 Laju Pertumbuhan PDRB Kecamatan Andir**  
**Atas Dasar Harga Konstan 2000 Tahun 2009 - 2010**  
(Persen)

<b>Lapangan Usaha</b>	<b>2009*)</b>	<b>2010**)</b>
<b>[1]</b>	<b>(2)</b>	<b>(3)</b>
<b>PERTANIAN</b>	<b>4,67</b>	<b>(45,37)</b>
1.1 Tanaman Bahan makanan	4,67	(45,37)
1.2 Perkebunan	-	-
1.3 Peternakan	-	-
1.4 Kehutanan	-	-
1.5 Perikanan	-	-
<b>PERTAMBANGAN DAN PENGGALIAN</b>	<b>-</b>	<b>-</b>
<b>INDUSTRI PENGOLAHAN</b>	<b>5,39</b>	<b>4,82</b>
3.1 Industri Migas	-	-
3.2 Industri Tanpa Migas	5,39	4,82
3.2.1 Makanan, Minuman dan Tembakau	10,01	8,32
3.2.2 Tekstil, Barang Kulit dan Alas Kaki	4,88	3,99
3.2.3 Barang Kayu dan Hasil Hutan Lainnya	-	-
3.2.4 Kertas dan Barang Cetak	6,75	8,44
3.2.5 Pupuk, Kimia dan Barang dari Karet	2,06	2,16
3.2.6 Semen dan Barang Galian Bukan Logam	2,08	2,67
3.2.7 Logam Dasar dan Baja	1,41	8,49
3.2.8 Alat Angkutan, Mesin dan Peralatannya	8,49	8,92
3.2.9 Barang Lainnya	7,69	10,67
<b>LISTRIK, GAS DAN AIR BERSIH</b>	<b>9,12</b>	<b>9,16</b>
4.1 Listrik	8,79	9,26
4.2 Gas Kota	-	-
4.3 Air Bersih	13,10	7,99
<b>BANGUNAN/KONTRUKSI</b>	<b>7,56</b>	<b>8,02</b>
<b>PERDAGANGAN, HOTEL DAN RESTORAN</b>	<b>11,49</b>	<b>11,74</b>
6.1 Perdagangan Besar & Eceran	11,44	11,76
6.2 Hotel	7,69	10,57
6.3 Restoran	13,64	11,64
<b>PENGANGKUTAN DAN KOMUNIKASI</b>	<b>11,24</b>	<b>14,07</b>
7.1 Pengangkutan	11,92	14,90
7.1.1 Angkutan Rel	5,98	6,11
7.1.2 Angkutan Jalan Raya	12,19	15,27
7.1.3 Angkutan laut	-	-
7.1.4 Angkutan Sungai & Penyebrangan	-	-
7.1.5 Angkutan Udara	-	-
7.1.6 Jasa Penunjang Angkutan	6,58	7,19
7.2 Komunikasi	7,42	9,18
<b>KEUANGAN, PERSEWAAN DAN JASA PERUSH</b>	<b>9,06</b>	<b>9,38</b>
8.1 Bank	6,29	5,94
8.2 Lembaga Keuangan lainnya	9,72	10,81
8.3 Sewa Bangunan	10,94	11,21
8.4 Jasa Perusahaan	7,03	7,61
<b>JASA - JASA</b>	<b>11,85</b>	<b>8,26</b>
9.1 Pemerintahan Umum	15,24	7,33
9.1.1 Adm. Pemerintahan & Pertahanan	7,69	3,42
9.1.2 Jasa Pemerintahan lainnya	17,48	8,39
9.2 Swasta	8,40	9,26
9.2.1 Jasa sosial kemasyarakatan	9,02	8,00
9.2.2 Jasa hiburan dan Rekreasi	8,12	4,99
9.2.3 Jasa perseorangan dan rumah tangga	8,18	10,03
<b>PDRB</b>	<b>10,02</b>	<b>10,21</b>
<i>*) Angka Perbaikan</i>		
<i>***) Angka Sementara</i>		

**Tabel 22.5 Distribusi Persentase PDRB Kecamatan Andir  
Atas Dasar Harga Berlaku Tahun 2009 - 2010  
(Persen)**

<b>Lapangan Usaha</b> [1]	<b>2009*</b> (2)	<b>2010**</b> (3)
<b>PERTANIAN</b>	<b>0,00</b>	<b>0,00</b>
1.1 Tanaman Bahan makanan	0,00	0,00
1.2 Perkebunan	-	-
1.3 Peternakan	-	-
1.4 Kehutanan	-	-
1.5 Perikanan	-	-
<b>PERTAMBANGAN DAN PENGGALIAN</b>	<b>-</b>	<b>-</b>
<b>INDUSTRI PENGOLAHAN</b>	<b>18,54</b>	<b>18,95</b>
3.1 Industri Migas	-	-
3.2 Industri Tanpa Migas	18,54	18,95
3.2.1 Makanan, Minuman dan Tembakau	1,38	1,32
3.2.2 Tekstil, Barang Kulit dan Alas Kaki	11,84	12,26
3.2.3 Barang Kayu dan Hasil Hutan Lainnya	-	-
3.2.4 Kertas dan Barang Cetak	0,14	0,15
3.2.5 Pupuk, Kimia dan Barang dari Karet	1,92	1,91
3.2.6 Semen dan Barang Galian Bukan Logam	0,03	0,03
3.2.7 Logam Dasar dan Baja	0,00	0,00
3.2.8 Alat Angkutan, Mesin dan Peralatannya	3,09	3,13
3.2.9 Barang Lainnya	0,14	0,14
<b>LISTRIK, GAS DAN AIR BERSIH</b>	<b>1,34</b>	<b>1,33</b>
4.1 Listrik	1,23	1,22
4.2 Gas Kota	-	-
4.3 Air Bersih	0,11	0,11
<b>BANGUNAN/KONTRUKSI</b>	<b>1,26</b>	<b>1,23</b>
<b>PERDAGANGAN, HOTEL DAN RESTORAN</b>	<b>63,20</b>	<b>62,64</b>
6.1 Perdagangan Besar & Eceran	59,60	58,77
6.2 Hotel	0,95	1,15
6.3 Restoran	2,65	2,71
<b>PENGANGKUTAN DAN KOMUNIKASI</b>	<b>9,79</b>	<b>10,00</b>
7.1 Pengangkutan	8,59	8,75
7.1.1 Angkutan Rel	0,06	0,06
7.1.2 Angkutan Jalan Raya	8,26	8,41
7.1.3 Angkutan laut	-	-
7.1.4 Angkutan Sungai & Penyebrangan	-	-
7.1.5 Angkutan Udara	-	-
7.1.6 Jasa Penunjang Angkutan	0,27	0,28
7.2 Komunikasi	1,20	1,25
<b>KEUANGAN, PERSEWAAN DAN JASA PERUSH</b>	<b>2,25</b>	<b>2,25</b>
8.1 Bank	0,90	0,91
8.2 Lembaga Keuangan lainnya	0,27	0,27
8.3 Sewa Bangunan	0,85	0,84
8.4 Jasa Perusahaan	0,24	0,23
<b>JASA - JASA</b>	<b>3,62</b>	<b>3,61</b>
9.1 Pemerintahan Umum	2,02	2,06
9.1.1 Adm. Pemerintahan & Pertahanan	0,43	0,44
9.1.2 Jasa Pemerintahan lainnya	1,59	1,62
9.2 Swasta	1,60	1,56
9.2.1 Jasa sosial kemasyarakatan	0,35	0,34
9.2.2 Jasa hiburan dan Rekreasi	0,08	0,08
9.2.3 Jasa perseorangan dan rumah tangga	1,16	1,13
<b>PDRB</b>	<b>100,00</b>	<b>100,00</b>
<i>*) Angka Perbaikan</i>		
<i>**) Angka Sementara</i>		



**Tabel 22.6 Distribusi Persentase PDRB Kecamatan Andir**  
**Atas Dasar Harga Konstan 2000 Tahun 2009 - 2010**  
(Persen)

<b>Lapangan Usaha</b>	<b>2009*)</b>	<b>2010**)</b>
<b>[1]</b>	<b>(2)</b>	<b>(3)</b>
<b>PERTANIAN</b>	<b>0,00</b>	<b>0,00</b>
1.1 Tanaman Bahan makanan	0,00	0,00
1.2 Perkebunan	-	-
1.3 Peternakan	-	-
1.4 Kehutanan	-	-
1.5 Perikanan	-	-
<b>PERTAMBANGAN DAN PENGGALIAN</b>	<b>-</b>	<b>-</b>
<b>INDUSTRI PENGOLAHAN</b>	<b>20,86</b>	<b>19,84</b>
3.1 Industri Migas	-	-
3.2 Industri Tanpa Migas	20,86	19,84
3.2.1 Makanan, Minuman dan Tembakau	1,08	1,06
3.2.2 Tekstil, Barang Kulit dan Alas Kaki	14,57	13,75
3.2.3 Barang Kayu dan Hasil Hutan Lainnya	-	-
3.2.4 Kertas dan Barang Cetak	0,16	0,16
3.2.5 Pupuk, Kimia dan Barang dari Karet	1,92	1,78
3.2.6 Semen dan Barang Galian Bukan Logam	0,03	0,03
3.2.7 Logam Dasar dan Baja	0,00	0,00
3.2.8 Alat Angkutan, Mesin dan Peralatannya	2,93	2,89
3.2.9 Barang Lainnya	0,16	0,16
<b>LISTRIK, GAS DAN AIR BERSIH</b>	<b>1,39</b>	<b>1,38</b>
4.1 Listrik	1,28	1,27
4.2 Gas Kota	-	-
4.3 Air Bersih	0,11	0,11
<b>BANGUNAN/KONTRUKSI</b>	<b>1,36</b>	<b>1,34</b>
<b>PERDAGANGAN, HOTEL DAN RESTORAN</b>	<b>61,40</b>	<b>62,25</b>
6.1 Perdagangan Besar & Eceran	57,30	58,10
6.2 Hotel	0,99	0,99
6.3 Restoran	3,12	3,16
<b>PENGANGKUTAN DAN KOMUNIKASI</b>	<b>8,61</b>	<b>8,91</b>
7.1 Pengangkutan	7,35	7,67
7.1.1 Angkutan Rel	0,04	0,04
7.1.2 Angkutan Jalan Raya	7,03	7,35
7.1.3 Angkutan laut	-	-
7.1.4 Angkutan Sungai & Penyebrangan	-	-
7.1.5 Angkutan Udara	-	-
7.1.6 Jasa Penunjang Angkutan	0,29	0,28
7.2 Komunikasi	1,25	1,24
<b>KEUANGAN, PERSEWAAN DAN JASA PERUSH</b>	<b>2,04</b>	<b>2,03</b>
8.1 Bank	0,50	0,48
8.2 Lembaga Keuangan lainnya	0,29	0,30
8.3 Sewa Bangunan	0,97	0,98
8.4 Jasa Perusahaan	0,28	0,27
<b>JASA - JASA</b>	<b>4,33</b>	<b>4,25</b>
9.1 Pemerintahan Umum	2,25	2,19
9.1.1 Adm. Pemerintahan & Pertahanan	0,48	0,45
9.1.2 Jasa Pemerintahan lainnya	1,77	1,74
9.2 Swasta	2,08	2,06
9.2.1 Jasa sosial masyarakat	0,56	0,55
9.2.2 Jasa hiburan dan Rekreasi	0,09	0,09
9.2.3 Jasa perseorangan dan rumah tangga	1,43	1,43
<b>PDRB</b>	<b>100,00</b>	<b>100,00</b>
<i>*) Angka Perbaikan</i>		
<i>**) Angka Sementara</i>		

# DATA MENCERDASKAN BANGSA



BADAN PUSAT STATISTIK KOTA BANDUNG

Jl. Jend. Gatot Subroto No. 93

Telp (022) 7305091