

Katalog BPS : 1101002.6212020

STATISTIK DAERAH DUSUN TIMUR

2012



**BADAN PUSAT STATISTIK
KABUPATEN BARITO TIMUR**

**STATISTIK DAERAH
KECAMATAN DUSUN TIMUR
2012**

<http://bartimkab.bps.go.id>

STATISTIK DAERAH

KECAMATAN DUSUN TIMUR

2012

ISSN : 2302-9439
No. Publikasi : 62125.1215
Katalog BPS : 1101002.6212020
Ukuran Buku : 17,6 cm x 25 cm
Jumlah Halaman : 18 + vi Halaman

Naskah:

Koordinator Statistik Kecamatan Dusun Timur

Gambar Kulit :

Seksi Neraca Wilayah dan Analisis Statistik

Diterbitkan Oleh :

Badan Pusat Statistik Kabupaten Barito Timur

“Boleh Dikutip dengan Menyebut Sumbernya”



KATA PENGANTAR



Publikasi **Statistik Daerah Kecamatan Dusun Timur 2012** merupakan publikasi terbitan kedua yang disusun oleh Koordinator Statistik Kecamatan Dusun Timur BPS Barito Timur guna melengkapi publikasi-publikasi statistik rutin lainnya. Berbeda dengan publikasi statistik lainnya yang telah ada, publikasi **Statistik Daerah** ini disusun secara ringkas dengan lebih menekankan pada teknik analisis, tabel, dan grafik tentang data dan informasi statistik dari berbagai sektor mengenai pembangunan di Kecamatan Dusun Timur.

Diharapkan publikasi ini mampu memberikan informasi secara cepat dan tepat kepada pemerintah daerah dan masyarakat sebagai dasar perencanaan, monitoring dan evaluasi perkembangan pembangunan di berbagai sektor yang ada. Kami sadari bahwa data dan informasi yang disajikan masih belum memenuhi kebutuhan semua pihak. Oleh karena itu saran, pendapat, serta kritik yang konstruktif dari berbagai pihak sangat diharapkan guna perbaikan dan penyempurnaan publikasi ini dimasa mendatang.

Akhirnya kepada semua pihak yang telah membantu terbitnya publikasi ini, kami sampaikan ucapan terima kasih dan penghargaan yang setinggi-tingginya.

Tamiang Layang, November 2012

**KEPALA BADAN PUSAT STATISTIK
KABUPATEN BARITO TIMUR**

MARIA WAHYU UTAMI, S.Si
NIP. 19730720 199612 2 001



DAFTAR ISI

Geografi	1	Pertanian	7
Pemerintahan	2	Industri dan Energi	8
Penduduk	3	Transportasi dan Komunikasi	9
Pendidikan	4	Perdagangan dan Jasa	10
Kesehatan	5	Perbandingan Kecamatan	11
Kemiskinan	6		



DAFTAR LAMPIRAN

Tabel 1	Luas Wilayah Kabupaten Barito Timur Menurut Kecamatan	15
Tabel 2	Jumlah Penduduk Kabupaten Barito Timur Menurut Kecamatan dan Jenis Kelamin Tahun 2011	16
Tabel 3	Rumah Tangga Sasaran Hasil PPLS 2008 Menurut Kecamatan dan Rumah Tangga Menengah Ke Bawah Hasil PPLS 2011 Menurut Klasifikasi dan Kecamatan di Kabupaten Barito Timur	17
Tabel 4	Produksi Tanaman Perkebunan Kabupaten Barito Timur Menurut Kecamatan dan Komoditas Tahun 2011	18



Pulau Patai merupakan desa dengan wilayah terluas

Luas wilayah Desa Pulau Patai adalah 182,25 km² atau 21 persen dari luas wilayah Dusun Timur.

Dusun Timur merupakan salah satu kecamatan di Kabupaten Barito Timur. Dengan luas wilayah sebesar 867,70 km². Kecamatan Dusun Timur terdiri atas 16 desa dan 1 kelurahan. Desa Pulau Patai merupakan desa dengan luas wilayah terluas yakni sebesar 182,25 km² (21,00 persen), sedangkan Sumur merupakan desa dengan luas wilayah terkecil yakni sebesar 20 km² atau 2,30 persen dari luas wilayah Kecamatan Dusun Timur.

Secara geografis Kecamatan Dusun Timur berbatasan dengan Kecamatan Paju Epat dan Kabupaten Barito Selatan di sebelah barat, Kecamatan Benua Lima dan Patangkep Tutui di sebelah timur, Kecamatan Awang dan Karusen Janang di sebelah utara, serta Kecamatan Benua Lima dan Kabupaten Tabalong Kalimantan Selatan di sebelah selatan.

Secara geografis, Kecamatan Dusun Timur rata-rata berada pada ketinggian 28 m dari permukaan laut dengan tingkat kemiringan landai (kurang dari 15 derajat). Artinya semua desa di Dusun Timur memiliki rata-rata ketinggian yang sama dan tidak terdapat pegunungan.

***** Tahukah Anda**

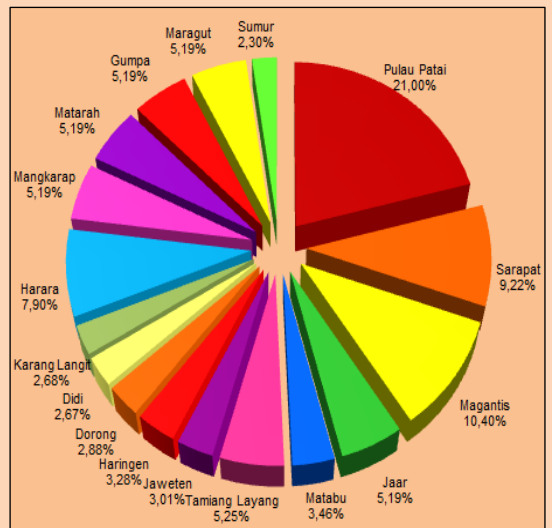
Sungai utama yang melintasi Kecamatan Dusun Timur adalah Sungai Sirau.

Peta Kecamatan Dusun Timur



Sumber: Dusun Timur Dalam Angka 2012

Persentase Luas Wilayah Dusun Timur (%)



Sumber: Dusun Timur Dalam Angka 2012

2

PENDIDIKAN

Jumlah desa di Dusun Timur terbanyak dibandingkan kecamatan Lain

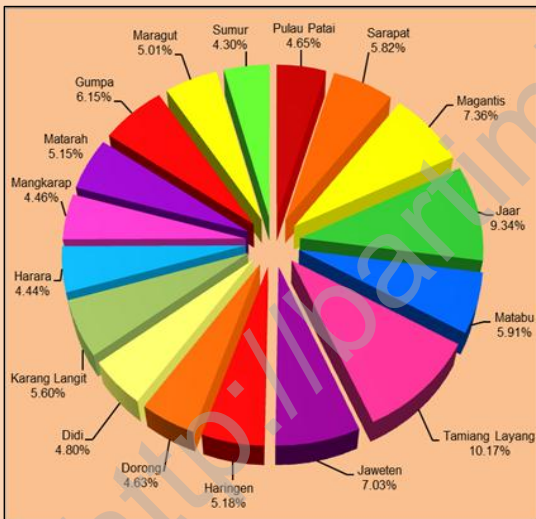
Kecamatan Dusun Timur terdiri atas 16 desa dan 1 kelurahan, jumlah ini merupakan yang terbanyak dibandingkan kecamatan lainnya di Barito Timur.

Statistik Pemerintahan Dusun Timur

Wilayah Admistrasi	2010	2011
(1)	(2)	(3)
Desa	16	16
Kelurahan	1	1
RT	76	76
RW	4	4
Jumlah Aparat Desa/Kelurahan	89	89
Laki-laki	81	81
Perempuan	8	8

Sumber: Dusun Timur Dalam Angka 2012

Persentase ADD Desa Dusun Timur, 2011 (%)



Sumber: Dusun Timur Dalam Angka 2012

*** Tahukah Anda

Kelurahan Tamiang Layang memiliki jumlah pamong desa/kelurahan terbesar di Dusun Timur yakni sebanyak 12 orang.

Pada tahun 2006, Kecamatan Dusun Timur dimekarkan menjadi 2 kecamatan yakni Kecamatan Dusun Timur dan Paju Epat. Berdasarkan Perda Nomor 14 tahun 2008 Kecamatan Dusun Timur terdiri atas 16 desa dan 1 kelurahan. Dimana Kelurahan Tamiang Layang merupakan ibukota Kecamatan Dusun Timur.

Setiap desa/kelurahan di Kecamatan Dusun Timur memiliki seorang kepala desa/lurah. Berdasarkan tingkat pendidikan terakhir yang ditamatkan, hanya 1 orang yang memiliki pendidikan S1/ sederajat yakni Lurah Tamiang Layang. Sedangkan yang lainnya masih berpendidikan SMP dan SMA. Dari 17 desa/kelurahan tersebut, hanya Kelurahan Tamiang Layang, Desa Jaar, Jaweten, Haringen, Dorong, Didi, dan Karang Langit yang sudah memiliki sekretaris desa/ lurah definitif.

Tahun 2011, total Alokasi Dana Desa (ADD) di Kecamatan Dusun Timur sebesar 714,77 juta rupiah tidak mengalami perubahan dari tahun 2010. Dimana Kelurahan Tamiang Layang masih memiliki ADD dengan jumlah tertinggi yakni 72,69 juta rupiah atau 10,17 persen dari total ADD Dusun Timur. Hal ini dikarenakan Kelurahan Tamiang Layang merupakan ibu kota kecamatan yang membutuhkan dana lebih banyak dibandingkan desa lainnya.

Penduduk laki-laki lebih banyak dibandingkan dengan perempuan

Tahun 2011, penduduk laki-laki Kecamatan Dusun Timur lebih banyak dibandingkan dengan perempuan yakni dengan sex ratio sebesar 102,50

Jumlah penduduk Kecamatan Dusun Timur pertengahan tahun 2011 mencapai 21.953 jiwa yang terdiri atas 11.112 laki-laki dan 10.841 perempuan dari 5.835 rumah tangga. Wilayah dengan jumlah penduduk tertinggi adalah Kelurahan Tamiang Layang yakni sebanyak 8.101 jiwa atau 36,90 persen dari jumlah penduduk Dusun Timur, sedangkan wilayah dengan jumlah penduduk terendah adalah Desa Harara yakni sebanyak 140 jiwa (0,64 persen).

Secara umum, jumlah penduduk laki-laki lebih banyak dibandingkan dengan perempuan. Hal ini ditunjukkan oleh nilai *sex ratio* yang nilainya lebih besar dari 100. Pada tahun 2011, untuk setiap 100 jiwa penduduk perempuan terdapat setidaknya 103 jiwa penduduk laki-laki.

Berdasarkan komposisinya, penduduk Kecamatan Dusun Timur tahun 2011, didominasi oleh penduduk usia muda dan dewasa. Hal ini dapat dilihat berdasarkan piramida penduduk yang terbentuknya.

***** Tahukah Anda**

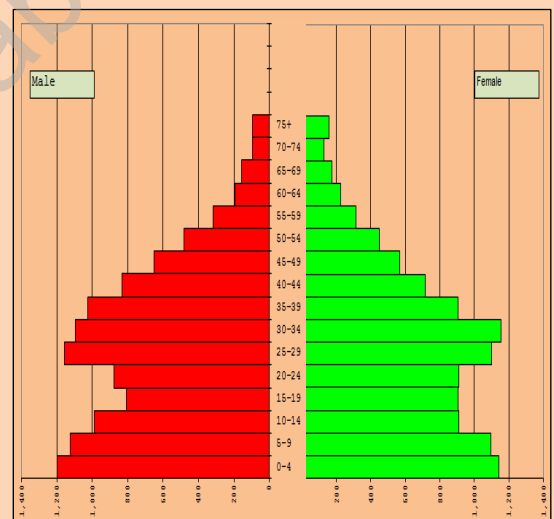
Tamiang Layang merupakan wilayah terpadat di Kecamatan Dusun Timur yakni sekitar 178 jiwa/km².

Indikator Kependudukan Dusun Timur

Uraian	2010	2011
(1)	(2)	(3)
Penduduk (Jiwa)	21 323	21 953
Laki-laki	10 801	11 112
Perempuan	10 522	10 841
Jumlah Rumah Tangga (Ruta)	5 671	5 835
Rata-rata ART (Jiwa/Ruta)	4	4
Kepadatan Penduduk (Jiwa/Km²)	25	25
Sex Ratio (%)	102,65	102,50

Sumber: Dusun Timur Dalam Angka 2012

Piramida Penduduk Dusun Timur, 2011



Sumber: Dusun Timur Dalam Angka 2011

***** Tahukah Anda**


Desa Pulau Patai merupakan desa dengan kepadatan penduduk terendah di Dusun Timur yakni sekitar 2 jiwa/km².

4

PENDIDIKAN

Kecamatan Dusun Timur memiliki fasilitas pendidikan yang cukup memadai

Tahun 2011, fasilitas pendidikan di Dusun Timur terdiri atas 29 unit SD/ sederajat, 7 unit SMP sederajat, dan 5 unit SMA sederajat.

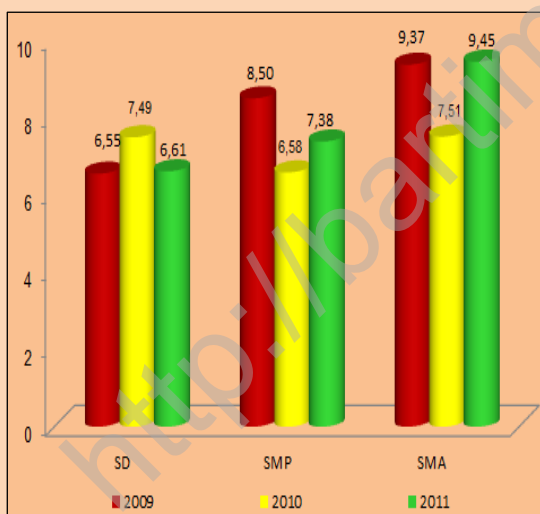


Indikator Pendidikan Dusun Timur

Uraian	2009	2010	2011
(1)	(2)	(3)	(4)
Sekolah			
❖ SD/ sederajat	28	29	29
❖ SMP/ sederajat	5	7	7
❖ SMA/ sederajat	3	5	5
Guru			
❖ SD/ sederajat	361	358	411
❖ SMP/ sederajat	114	161	154
❖ SMA/ sederajat	86	130	134
Murid			
❖ SD/ sederajat	2 366	2 680	2 717
❖ SMP/ sederajat	969	1 060	1 137
❖ SMA/ sederajat	806	976	1 266

Sumber: Dusun Timur Dalam Angka 2012

Rasio Murid-Guru Dusun Timur, 2009–2011



Sumber: Dusun Timur Dalam Angka 2012

*** Tahukah Anda

Satu-satunya Sekolah Luar Biasa (SLB) di Barito Timur hanya ada di Dusun Timur, yakni SDLB dan SMPLB Tamiang Layang.

Pendidikan merupakan salah satu sarana untuk meningkatkan kualitas sumber daya manusia. Capaian di bidang pendidikan terkait erat dengan ketersediaan fasilitas pendidikan yang ada.

Jumlah fasilitas pendidikan sampai dengan tahun 2011 mulai tingkat SD/ sederajat sampai dengan tingkat SMA/ sederajat telah tersedia di Dusun Timur meskipun penyebarannya belum merata ke seluruh desa. Telah tersedia fasilitas pendidikan tingkat SD/ sederajat di seluruh desa di Dusun Timur, meskipun Desa Harara hanya memiliki kelas *filial* (jauh) dari SDN Eba Raya. Pada tingkat SMP/ sederajat telah tersedia 7 unit yang berlokasi di Kelurahan Tamiang Layang, Desa Matabu, Jaar, Jaweten, Matarah, dan Maragut. Sementara pada tingkat SMA/ sederajat, terdapat 5 unit yang berlokasi di Kelurahan Tamiang Layang dan Desa Matarah.

Berdasarkan rasio murid-guru, seorang guru di Dusun Timur tahun 2011 mengajar 6–7 orang murid pada tingkat SD/ sederajat, 7–8 orang murid pada tingkat SMP/ sederajat, dan 9–10 orang murid pada tingkat SMA/ sederajat. Besarnya rasio murid-guru pada tingkat SMP/ sederajat dan SMA/ sederajat mengalami kenaikan. Hal ini dikarenakan peningkatan jumlah murid lebih tinggi dibandingkan penambahan guru yang ada.

Fasilitas dan tenaga kesehatan Dusun Timur kurang memadai

Jumlah fasilitas dan tenaga kesehatan di Dusun Timur masih kurang memadai dilihat berdasarkan kuantitas dan kualitasnya.

Fasilitas kesehatan di Dusun Timur memang lebih lengkap dibandingkan 9 kecamatan lainnya yang ada di Kabupaten Barito Timur. Yakni terdiri atas 1 unit Rumah Sakit Umum Daerah (RSUD), 2 unit puskesmas, 8 unit puskesmas pembantu, 10 unit praktek dokter yang terdiri atas 8 unit praktek dokter umum, 1 unit praktek dokter spesialis anak, dan 1 unit praktek dokter gigi, 11 unit poskesdes, 2 unit polindes dan 30 unit posyandu. Selain itu, terdapat pula fasilitas apotik/toko obat sebanyak 7 unit yang berlokasi di Kelurahan Tamiang Layang.

Sementara di segi tenaga kerja kesehatan, jumlah tenaga medis yang terdiri atas dokter, perawat, dan bidan tampaknya masih belum memadai untuk melayani kesehatan penduduk Dusun Timur dan sekitarnya.

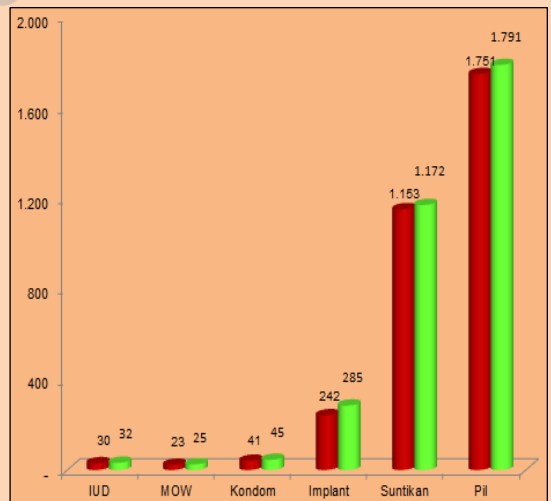
Banyaknya peserta KB aktif Dusun Timur tahun 2011 adalah 3.350 peserta. Sementara alat kontrasepsi yang paling banyak digunakan adalah jenis pil sebanyak 1.791 peserta atau 53,46 persen dari peserta KB aktif. Kemudian diikuti suntikan 1.172 peserta (34,99 persen), implant 285 peserta (8,51 persen), dan sisanya 102 peserta (3,04 persen) menggunakan IUD, MOW, dan kondom.

Statistik Kesehatan Dusun Timur

Uraian	2010	2011
(1)	(3)	(4)
Fasilitas Kesehatan		
Rumah Sakit Umum	1	1
Puskesmas	2	2
Puskesmas Pembantu	8	8
Praktek Dokter	10	10
Praktek Bidan	4	4
Poskesdes	11	11
Polindes	2	2
Posyandu	30	30
Apotik/ Toko Obat	3	7
Tenaga Kesehatan		
Dokter	17	14
Perawat	57	59
Bidan	28	28
Dukun Bayi	21	19

Sumber: Dusun Timur Dalam Angka 2012

Banyaknya Peserta KB Menurut Jenis Kontrasepsi



Sumber: Dusun Timur Dalam Angka 2012

*** Tahukah Anda

RSUD Tamiang Layang yang terletak di Kecamatan Dusun Timur merupakan satu-satunya rumah sakit di Kabupaten Barito Timur.

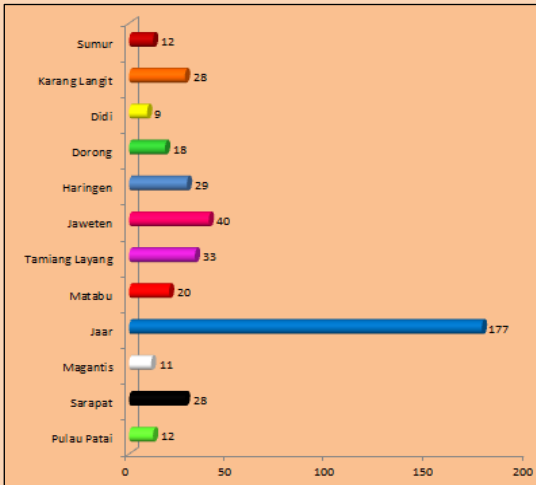
6

KEMISKINAN

Upaya penanggulangan kemiskinan harus ditingkatkan

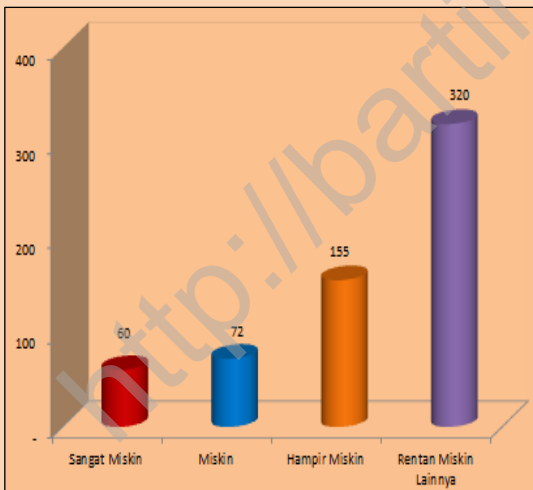
Upaya penanggulangan kemiskinan harus ditingkatkan, hal ini sebagai upaya untuk menyejahterakan tingkat kehidupan masyarakat.

Rumah Tangga Sasaran Hasil PLS-08 Dusun Timur Menurut Desa



Sumber: BPS Kabupaten Barito Timur

Jumlah Rumah Tangga PLS-11 Menurut Klasifikasi



Sumber: BPS Kabupaten Barito Timur

*** Tahukah Anda

Dari 6.092 keluarga di Dusun Timur, 200 keluarga (3,28 persen) termasuk kategori pra-sejahtera di tahun 2011 berdasarkan data BKBPP Barito Timur.

Penduduk miskin adalah penduduk yang memiliki rata-rata pengeluaran perkapita per bulan di bawah garis kemiskinan. Setiap tahunnya BPS melakukan perhitungan tingkat kemiskinan dengan menggunakan data Survei Sosial Ekonomi Nasional (SUSENAS) untuk estimasi tingkat kabupaten/kota, sedangkan untuk tingkat kecamatan belum bisa tersedia.

Pendataan Rumah Tangga Sasaran (RTS) yang sudah dilakukan oleh BPS sampai dengan tahun 2011 adalah Pendataan Sosial Ekonomi 2005 (PSE-2005), Pendataan Program Perlindungan Sosial 2008 (PPLS-08), dan PPLS-11 di tahun 2011. Tidak seperti PPLS sebelumnya, cakupan rumah tangga pada PPLS-11 ini adalah rumah tangga dengan kategori menengah kebawah yang selanjutnya dibedakan menjadi 4 klasifikasi.

Jumlah rumah tangga menengah ke bawah hasil PLS-2011 di Kecamatan Dusun Timur adalah sebanyak 607 rumah tangga yang dibedakan menjadi 4 kategori yakni Sangat Miskin, Miskin, Hampir Miskin, dan Rentan Miskin Lainnya. Tidak semua rumah tangga yang didata dalam PLS-2011 akan mendapatkan berbagai program bantuan dari pemerintah, karena masih diseleksi lagi untuk menentukan rumah tangga yang layak masuk dalam program-program pengentasan kemiskinan.

Tanaman karet merupakan tanaman perkebunan utama Dusun Timur

Tanaman karet dengan luas area 4.980,91 Ha memiliki luasan terbesar di antara tanaman perkebunan yang lain di Kecamatan Dusun Timur.

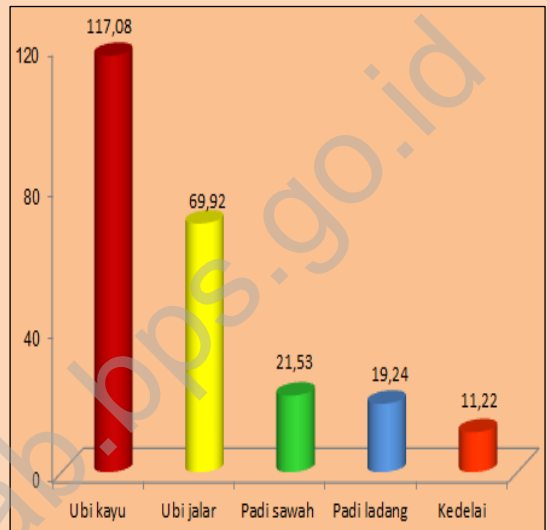
Sektor pertanian merupakan salah satu sektor yang sangat berperan penting dalam perekonomian di Kecamatan Dusun Timur. Karena mayoritas keluarga di kecamatan ini mengandalkan sektor pertanian sebagai mata pencaharian utama.

Pada kelompok tanaman bahan makanan, penduduk utamanya mengusahakan tanaman padi ladang. Tahun 2011, total produksi komoditi ini sebesar 1472,08 ton dengan tingkat produktivitas 19,24 Ku/Ha. Kemudian diikuti tanaman padi sawah dengan total produksi 254,63 ton dan produktivitas 21,53 Ku/Ha persen.

Di sektor perkebunan, tanaman karet merupakan komoditas unggulan di Dusun Timur dengan luas area dan produksi tertinggi dibandingkan komoditas lainnya yakni sebesar 4.980,91 Ha dengan produksi 2.086 ton pada tahun 2011. Hal ini dikarenakan sebagian besar masyarakat di Dusun Timur merupakan petani penyadap karet.

Keberadaan Penyuluh Pertanian Lapangan (PPL) serta kios saprodi turut berperan serta dalam pengembangan sektor pertanian. Tahun 2011, keberadaan PPL telah tersedia hampir di semua desa kecuali di Kelurahan Tamiang Layang, Desa Dorong, Matarah dan Maragut. Sedangkan kios saprodi hanya 1 unit di desa Matabu.

Produktivitas Tanaman Bahan Makanan Dusun Timur (Ku/Ha), 2011



Sumber : Dusun Timur Dalam Angka 2012

Statistik Perkebunan Barito Timur

Uraian	2010	2011
(1)	(2)	(3)
Kelapa		
Luas Area (Ha)	45,10	45,10
Produksi (Ton)	56,40	56,43
Karet		
Luas Area (Ha)	4 923,23	4 980,91
Produksi (Ton)	2 086,00	2 086,00
Kelapa Sawit		
Luas Area (Ha)	43,90	43,90
Produksi (Ton)	14,70	12,00
Kakao		
Luas Area (Ha)	0,40	0
Produksi (Ton)	0,14	0
Lada		
Luas Panen (Ha)	0,70	0,70
Produksi (Ton)	0,35	0,35

Sumber : Dusun Timur Dalam Angka 2012

*** Tahukah Anda

5,56 persen produksi padi Barito Timur disumbangkan oleh produksi padi di Dusun Timur.

Energi listrik PLN di Dusun Timur belum dinikmati di semua desa

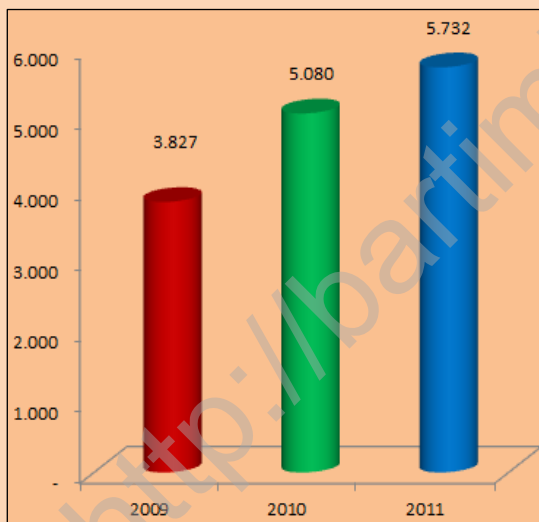
Dari 17 desa yang ada di Dusun Timur, 2 desa yakni Desa Pulau Patai dan Harara masih belum menikmati listrik PLN.

Banyaknya Industri Kecil dan Kerajinan Rumah Tangga Dusun Timur 2010 - 2011

Jenis Industri	2010	2011
(1)	(2)	(3)
Kulit	0	0
Kayu	12	12
Logam	0	0
Anyaman	3	3
Kain	0	0
Makanan	41	41
Lainnya	55	57

Sumber : Dusun Timur Dalam Angka 2012

Perkembangan Jumlah Pelanggan Listrik PLN Dusun Timur, 2009-2011



Sumber: Barito Timur Dalam Angka 2012

*** Tahukah Anda

Desa Magantis merupakan sentra perikanan di Dusun Timur dimana sebagian besar penduduknya bermata pencaharian sebagai nelayan.

Tahun 2011, jumlah industri kecil dan kerajinan rumah tangga yang ada di Dusun Timur ada sebanyak 113 unit dan tersebar hampir di seluruh desa/kelurahan. Industri yang ada di Dusun Timur antara lain terdiri dari industri pengolahan kayu, anyaman, dan lainnya seperti industri pembuatan batu-bata atau batako dan pembuatan ikan asin.

Sebagian besar desa di Kecamatan Dusun Timur sudah dialiri listrik dari Perusahaan Listrik Negara (PLN) pada tahun 2011. Dari 17 desa/kelurahan yang ada di Dusun Timur, 15 desa/kelurahan sudah merasakan masuknya listrik PLN. Sedangkan 2 desa yakni Pulau Patai dan Harara masih belum terjamah listrik PLN sama sekali. Sebagian besar penduduk di kedua desa tersebut menggunakan sumber penerangan berupa lampu tempel/petromaks.

Meskipun masih ada desa yang belum merasakan listrik PLN, Jumlah pelanggan PLN tahun 2011 mengalami peningkatan dibandingkan tahun 2010 sebesar 12,84 persen menjadi 5.732 pelanggan. Hal ini disebabkan peningkatan jumlah penduduk terutama pada tiga tahun terakhir sehingga meningkatkan kebutuhan energi listrik itu sendiri dalam kegiatan sehari-hari masyarakat Dusun Timur.

Sarana komunikasi dan informasi Dusun Timur cukup memadai.

Sarana komunikasi dan informasi di Kecamatan Dusun Timur antara lain 10 buah warnet dan 1 buah kantor po

Jalan sebagai sarana penunjang transportasi memiliki peranan yang penting dalam kegiatan ekonomi suatu daerah. Dari 17 desa/kelurahan yang ada di Dusun Timur, sebanyak 11 desa/kelurahan memiliki jalan utama dengan jenis permukaan terluas adalah aspal. Jumlah ini meningkat jika dibandingkan tahun 2010 yang hanya 10 desa. Sedangkan 6 desa lainnya berjenis permukaan jalan terluas masih diperkeras. Peningkatan ini menunjukkan perbaikan infrastruktur di Kecamatan Dusun Timur pada tahun 2011.

Secara keseluruhan transportasi di kecamatan Dusun Timur adalah menggunakan transportasi darat. Sementara jarak desa terjauh ke ibukota kecamatan dan ibukota kabupaten adalah Desa Maragut yaitu sekitar 17 km perjalanan.

Sarana komunikasi dan informasi di Dusun Timur cukup memadai dibandingkan kecamatan lainnya di Barito Timur. Keberadaan Telkom, jaringan telepon selular, kemudahan akses internet, kantor pos, serta keberadaan jasa kurir antar barang mulai banyak dirasakan oleh masyarakat Dusun Timur.

***** Tahukah Anda**

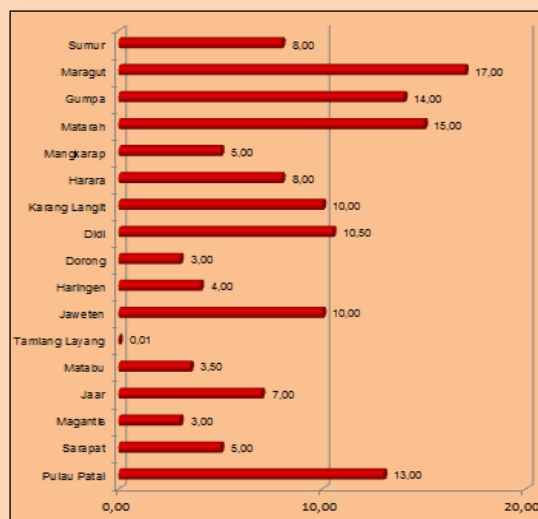
Tempat wisata Dusun Timur antara lain Makam Putri Mayang, Makam Temanggung Jayakarti, dan Bumi Perkemahan Bangi Wao.

Jenis Permukaan Jalan Utama Terluas Dusun Timur, 2011

Desa/Kelurahan	Jenis Permukaan Jalan		
	Aspal	Diperkeras	Tanah
(1)	(2)	(3)	(4)
Pulau Patai	-	√	-
Sarapat	√	-	-
Magantis	√	-	-
Jaar	√	-	-
Matabu	√	-	-
Tamiang Layang	√	-	-
Jaweten	√	-	-
Haringen	√	-	-
Dorong	√	-	-
Didi	√	-	-
Karang Langit	-	√	-
Harara	-	√	-
Mangkarap	√	-	-
Matarah	-	√	-
Gumpa	-	√	-
Maragut	-	√	-
Sumur	√	-	-

Sumber: Dusun Timur Dalam Angka 2012

Jarak Desa Dusun Timur ke Ibukota Kecamatan dan Kabupaten (Km)



Sumber : Dusun Timur Dalam Angka 2012

Sektor perdagangan dan jasa di Dusun Timur berkembang pesat

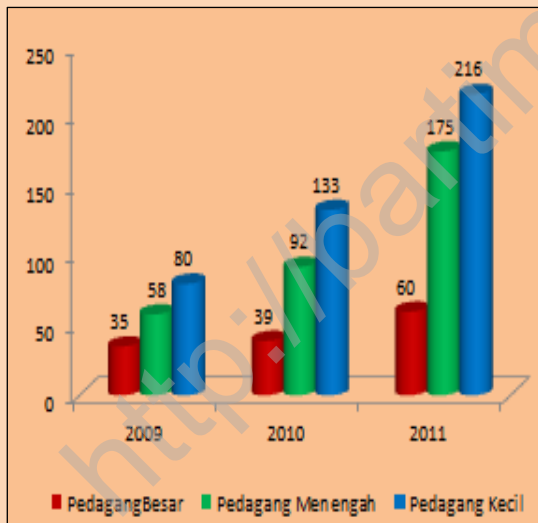
Jumlah sarana ekonomi dan perdagangan di Dusun Timur terus meningkat setiap tahunnya dan berkembang lebih cepat dibandingkan kecamatan lain di Kabupaten Barito Timur.

Statistik Sarana Ekonomi Dusun Timur

Sarana Ekonomi	Jumlah	
	2010	2011
(1)	(2)	(3)
Pasar Bangunan Permanen	6	6
Pasar Tanpa Bangunan	7	7
Toko/ Warung Kelontong	246	282
Minimarket	4	4
Warung Makan	150	176
Hotel	4	4
Penginapan	2	2
Bank	2	2
Koperasi	7	7
ATM	2	2

Sumber: Dusun Timur Dalam Angka 2012

Klasifikasi Pedagang di Dusun Timur



Sumber : Dusun Timur Dalam Angka 2012

*** Tahukah Anda

4 unit minimarket di Kecamatan Dusun Timur seluruhnya terletak di Tamiang Layang.

Sektor perdagangan di Dusun Timur tumbuh lebih cepat dibandingkan kecamatan lainnya yang ada di Kabupaten Barito Timur. Peningkatan ketersediaan sarana pemasaran seperti pertokoan, pasar, kios/warung, restoran dan rumah makan serta peningkatan jumlah pedagang menjadi salah satu indikator pertumbuhan sektor ini.

Jumlah pedagang di Kecamatan Dusun Timur yang terdaftar di Dinas Perindustrian dan Perdagangan Kabupaten Barito Timur tahun 2011 adalah sebanyak 451 pedagang yang terdiri dari 216 pedagang kecil, 175 pedagang menengah dan 60 pedagang besar. Jumlah pedagang ini mengalami peningkatan yang signifikan dibandingkan tahun 2010.

Untuk memenuhi kebutuhan perekonomian masyarakat, di Dusun Timur terdapat 2 lembaga perbankan yang merupakan lembaga simpan pinjam yakni Bank Rakyat Indonesia (BRI) dan Bank Pembangunan Daerah (BPD) yang terletak di pusat Kota Tamiang Layang. Selain itu juga tersedia 7 unit koperasi aktif, 1 unit pegadaian, dan 2 unit fasilitas Anjungan Tunai Mandiri (ATM) yang memudahkan masyarakat untuk melakukan transaksi keuangan.

PERBANDINGAN KECAMATAN

11

Dusun Timur merupakan kecamatan terluas di Barito Timur

Luas wilayah Kecamatan Dusun Timur adalah 867,70 km² atau 22,68 persen dari luas Kabupaten Barito Timur.

Luas wilayah Kabupaten Barito Timur adalah sebesar 3.834 km². Dusun Timur merupakan kecamatan dengan wilayah terluas dibandingkan kecamatan lainnya di Barito Timur. Sementara Karusen Janang merupakan kecamatan dengan luas wilayah terkecil. Luas wilayah Kecamatan Dusun Timur mencapai 867,70 km² atau 22,63 persen dari luas wilayah Barito Timur.

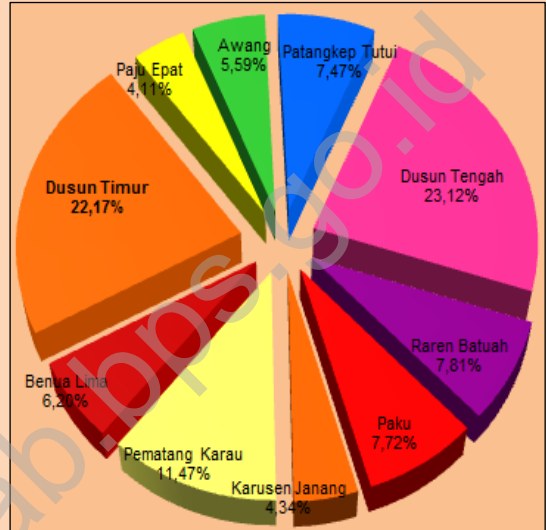
Jumlah penduduk Barito Timur pertengahan tahun 2011 adalah sebanyak 99.003 jiwa dari 26.020 rumah tangga. Dusun Timur memiliki jumlah penduduk tertinggi ke-2 setelah Kecamatan Dusun Tengah yakni sebanyak 21.953 jiwa atau mencapai 22,17 persen dari total penduduk Barito Timur dengan kepadatan penduduk sekitar 25 jiwa/km².

Berdasarkan data dari masing-masing kecamatan, Dusun Timur adalah kecamatan dengan total ADD desa per kecamatan tertinggi yakni sebesar 714 juta rupiah atau 16,82 persen dari total ADD Barito Timur. Hal ini dikarenakan Dusun Timur memiliki jumlah desa/kelurahan terbanyak dibandingkan kecamatan lainnya di Barito Timur.

*** Tahukah Anda

Tamiang Layang merupakan ibukota Kecamatan Dusun Timur sekaligus ibukota Kabupaten Barito Timur.

Perbandingan Jumlah Penduduk di Kabupaten Barito Timur, 2011



Sumber: Barito Timur Dalam Angka 2012

Perbandingan Total ADD Per Kecamatan Di Barito Timur (Juta Rupiah)

Kecamatan	Jumlah	
	2010	2011
(1)	(2)	(3)
Benua Lima	256,43	256,43
Dusun Timur	714,77	714,77
Awang	390,99	390,99
Patangkep Tutui	373,47	373,47
Dusun Tengah	479,07	479,07
Pematang Karau	623,25	623,25
Paju Epat	361,57	361,57
Raren Batuah	334,72	334,72
Paku	446,74	446,74
Karusen Janang	268,98	268,98

Sumber : Kecamatan Dalam Angka 2012

LAMPIRAN TABEL

<http://bartimkab.bps.go.id>

Tabel 1 Luas Wilayah Kabupaten Barito Timur Menurut Kecamatan

Kecamatan	Luas (km²)	Persentase
(1)	(2)	(3)
010. Benua Lima	258,00	6,73
020. Dusun Timur	867,70	22,63
021. Paju Epat	664,30	17,33
030. Awang	203,00	5,29
040. Patangkep Tutui	255,00	6,65
050. Dusun Tengah	371,00	9,68
051. Raren Batuah	186,00	4,85
052. Paku	272,00	7,09
053. Karusen Janang	178,00	4,64
060. Pematang Karau	579,00	15,10
BARITO TIMUR	3 834,00	100,00

Sumber: Barito Timur Dalam Angka 2012

Tabel 2 Jumlah Penduduk Kabupaten Barito Timur Menurut Kecamatan dan Jenis Kelamin Tahun 2011

Kecamatan	Penduduk (Jiwa)			Rumah Tangga	Rasio Jenis Kelamin
	Laki-laki	Perempuan	Jumlah		
(1)	(2)	(3)	(4)	(5)	(6)
010 Benua Lima	3 246	2 897	6 143	1 561	112,05
020 Dusun Timur	11 112	10 841	21 953	5 835	102,50
021 Paju Epat	2 132	1 933	4 065	977	110,29
030 Awang	2 815	2 720	5 535	1 577	103,49
040 Patangkep Tutui	3 924	3 468	7 392	1 937	113,15
050 Dusun Tengah	11 608	11 285	22 893	5 878	102,86
051 Raren Batuah	4 061	3 667	7 728	2 064	110,74
052 Paku	3 955	3 692	7 647	2 021	107,12
053 Karusen Janang	2 214	2 080	4 294	1 140	106,44
060 Pematang Karau	5 876	5 477	11 353	3 030	107,29
BARITO TIMUR	50 943	48 060	99 003	26 020	106,00

Sumber: Barito Timur Dalam Angka 2012

Tabel 3 Rumah Tangga Sasaran Hasil PPLS-2008 Menurut Kecamatan dan Rumah Tangga Menengah Ke Bawah Hasil PPLS-2011 Menurut Klasifikasi dan Kecamatan di Kabupaten Barito Timur

Kecamatan	RTS PPLS 2008	RUTA HASIL PPLS 2011				Total
		Sangat Miskin	Miskin	Hampir Miskin	Rentan Miskin Lainnya	
(1)	(2)	(3)	(4)	(5)	(6)	(7)
010 Benua Lima	98	19	23	36	66	144
020 Dusun Timur	417	60	72	155	320	607
021 Paju Epat	196	23	40	54	114	231
030 Awang	281	26	34	81	292	433
040 Patangkep Tutui	174	13	21	74	408	516
050 Dusun Tengah	839	122	110	152	249	633
051 Raren Batuah	203	44	56	141	227	468
052 Paku	302	26	61	138	261	486
053 Karusen Janang	281	28	34	78	141	281
060 Pematang Karau	1 244	190	235	334	456	1 215
BARITO TIMUR	4 035	551	686	1 243	2 534	5 014

Sumber: BPS Kabupaten Barito Timur

Tabel 4 Produksi Tanaman Perkebunan Kabupaten Barito Timur Menurut Kecamatan dan Komoditas Tahun 2011

Kecamatan	Kelapa	Kopi	Karet	Kelapa Sawit	Kakao	Lada
(1)	(2)	(3)	(4)	(5)	(6)	(7)
010. Benua Lima	32,00	10,60	5 443,49	15,00	23,00	0,30
020. Dusun Timur	45,10	6,30	4 980,91	43,90	-	0,70
021. Paju Epat	40,90	2,70	4 678,39	277,60	0,30	0,60
030. Awang	46,75	9,17	8 755,26	22,00	1,74	-
040. Patangkep Tutui	47,00	-	9 882,63	5 359,00	-	-
050. Dusun Tengah	32,00	7,10	6 794,83	12,90	23,00	0,30
051. Raren Batuah	25,00	6,80	9 676,07	21,10	16,20	-
052. Paku	26,00	6,22	2 113,83	-	13,80	0,16
053. Karusen Janang	24,00	6,50	3 030,17	65,00	7,00	0,20
060. Pematang Karau	88,80	26,00	6 794,93	5 617,33	5,93	-
BARITO TIMUR	407,55	81,39	62 150,51	11 433,83	90,97	2,26

Sumber: Barito Timur Dalam Angka 2012

DATA

MENCERDASKAN BANGSA



**BADAN PUSAT STATISTIK
KABUPATEN BARITO TIMUR**

Jl. Ahmad Yani RT.11 Tamiang Layang 73661

Barito Timur - Kalimantan Tengah, Telp./Fax. (0526) 209 1436

Email: bps6212@bps.go.id ; Website: <http://bartimkab.bps.go.id>

