

KECAMATAN DEDAI DALAM ANGKA
DEDAI DISTRICT IN FIGURES
TAHUN 2013



<http://www.bps.go.id>

Kerja Sama

**BADAN PERENCANAAN PEMBANGUNAN DAERAH
KABUPATEN SINTANG**

dengan

BADAN PUSAT STATISTIK KABUPATEN SINTANG



KECAMATAN DEDAI DALAM ANGKA
DEDAI DISTRICT IN FIGURES
TAHUN 2013



KECAMATAN DEDAI DALAM ANGKA 2013

No. Katalog : 1102001.6107150
No. Publikasi : 61070.1312

Ukuran Buku : 21 cm x 15 cm
Jumlah Halaman : xii + 107 halaman

Naskah :
Badan Pusat Statistik Kabupaten Sintang

Penyunting :
Seksi Integrasi Pengolahan dan Diseminasi Statistik

Gambar Kulit :
Seksi Integrasi Pengolahan dan Diseminasi Statistik

Diterbitkan oleh :
Badan Pusat Statistik Kabupaten Sintang

Dicetak oleh :
CV. RIZ'Q

Boleh dikutip dengan menyebut sumbernya



PEMERINTAH KABUPATEN SINTANG
KECAMATAN DEDAI

KETERANGAN

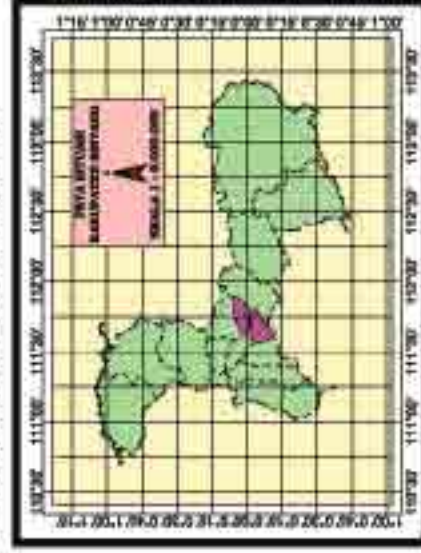
	Ibukota Kecamatan
	Desa
	Dusun
	Sungai
	Jalan
	Batas Kabupaten
	Batas Kecamatan
	Batas Desa



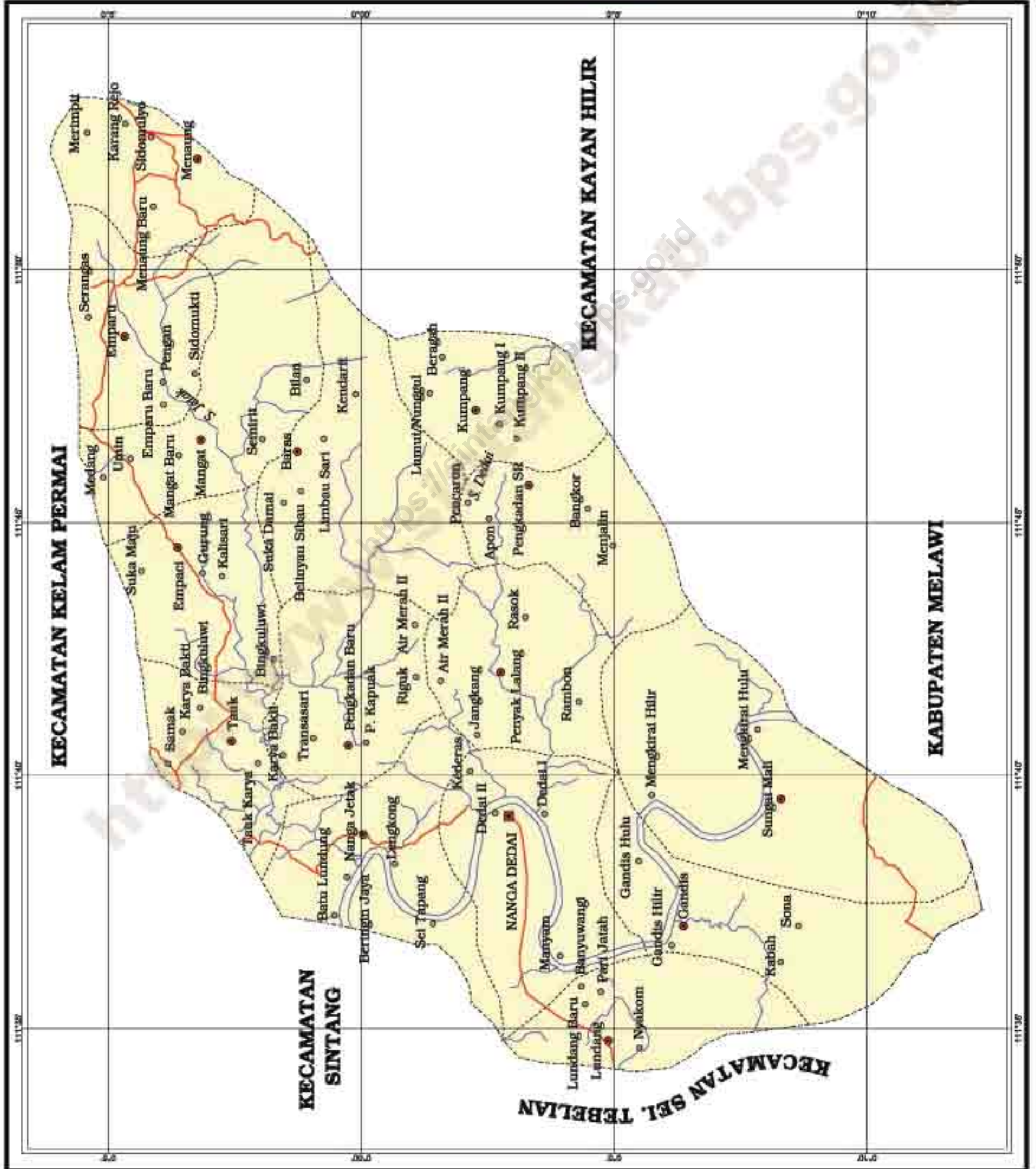
SKALA 1 : 150.000



Sumber Peta :
1. Peta Administrasi Kabupaten Sintang



Disusun Oleh :
BAFFEDA KABUPATEN SINTANG
TAHUN 2005



KATA SAMBUTAN

Dengan memanjatkan puji dan syukur ke hadirat Tuhan Yang Maha Esa, saya menyambut gembira atas terbitnya publikasi "**Kecamatan Dedai Dalam Angka 2013**" yang merupakan kerjasama antara BAPPEDA dengan BPS Kabupaten Sintang.

Melalui publikasi ini akan diperoleh informasi tentang perkembangan dan hasil kegiatan pembangunan yang telah dilaksanakan. Selain itu, publikasi ini diharapkan dapat pula digunakan sebagai dasar dalam melakukan evaluasi terhadap hasil-hasil pembangunan dan selanjutnya dijadikan arah dalam menentukan kebijaksanaan perencanaan pembangunan dalam rangka menuju terwujudnya masyarakat yang adil dan sejahtera.

Kepada semua Dinas/Instansi, Lembaga Pemerintah dan Swasta yang turut membantu dalam penyusunan hingga terbitnya publikasi, disampaikan ucapan terima kasih dengan harapan dapat mempertahankan kerjasama yang baik serta meningkatkan partisipasinya dalam usaha penerbitan publikasi yang sama di tahun mendatang.

Demikian, semoga Tuhan Yang Maha Esa menyertai dan memberkahi usaha dan pengabdian kita kepada nusa dan bangsa.

Dedai, Oktober 2013

CAMAT DEDAI



Drs. SUPOMO, M.Si

KATA PENGANTAR

Kecamatan Dedai Dalam Angka adalah publikasi BPS yang komprehensif, diterbitkan setiap tahun. Publikasi ini menyajikan beraneka jenis data dari berbagai bidang yang secara operasional ada di kecamatan. Secara umum buku ini dimaksudkan untuk memberikan gambaran tentang keadaan geografi, ciri dan keadaan sosial ekonomi penduduk serta kondisi sosial dan perekonomian Kecamatan Dedai.

Laporan ini dapat terwujud berkat kerja sama dan bantuan dari berbagai pihak, baik instansi pemerintah maupun swasta. Kepada semua pihak yang telah memberikan bantuan, disampaikan penghargaan dan ucapan terima kasih yang sebesar-besarnya.

Meskipun publikasi ini telah disiapkan sebaik-baiknya, tentunya masih banyak kekurangan dan kesalahan yang terjadi. Untuk itu, tanggapan dan saran dari para pemakai sangat diharapkan.

Dedai, Oktober 2013
Koordinator Statistik Kecamatan



DESSY AGUNG KURNIAWAN
NIP. 19751217 200604 1 001

Daftar Isi

Peta Wilayah Kecamatan Dedai	iii
Kata Sambutan	iv
Kata Pengantar	v
Daftar Isi	vii
Daftar Tabel	viii
Bab 1. Geografi	3
2. Pemerintahan	13
3. Penduduk dan Ketenagakerjaan	29
4. Sosial	39
5. Pertanian	71
6. Perindustrian	79
7. Perdagangan	87
8. Transportasi	93
9. Keuangan dan Harga	101

Daftar Tabel

1. Geografi	
1.1 Letak Geografi Menurut Garis Lintang dan Bujur di Kecamatan Dedai, 2012	4
1.2 Batas Administrasi Kecamatan Dedai, 2012	5
1.3 Luas Wilayah per Desa di Kecamatan Dedai, 2012	6
1.4 Luas Wilayah Menurut Ketinggian di Kecamatan Dedai, 2012	7
1.5 Luas Wilayah Menurut Jenis Tanah di Kecamatan Dedai, 2012	8
1.6 Luas Lahan Sawah Menurut Jenis Pengairannya di Kecamatan Dedai, 2010-2012	9
1.7 Luas Lahan Kering Menurut Jenisnya di Kecamatan Dedai, 2010-2012	10
2. Pemerintahan	
2.1 Nama-Nama Camat yang Pernah / Masih Menjabat di Kecamatan Dedai, 2012	14
2.2 Daftar Nama Kepala Desa di Kecamatan Dedai, 2012	15
2.3 Banyaknya PNS Menurut Jenis Kelamin dan Golongan di Kecamatan Dedai, 2012	16
2.4 Banyaknya PNS Menurut Jenis Kelamin dan Tingkat Pendidikan di Kecamatan Dedai, 2012	17
2.5 Banyaknya Pegawai BUMN / BUMD Menurut Jenis Kelamin dan Tingkat Pendidikan di Kecamatan Dedai, 2012	18
2.6 Banyaknya Dusun dan Nama Kepala Dusun di Kecamatan Dedai, 2012	19
2.7 Banyaknya Dusun, Rukun Tetangga (RT) dan Blok Sensus (BS) di Kecamatan Dedai, 2012	23
2.8 Banyaknya Badan Pemusyawaratan Desa, Kaur Desa, Temenggung, Ketua Adat dan Dewan Adat di Kecamatan Dedai, 2012	24
2.9 Banyaknya Tanah Aset Pemerintah Kabupaten Sintang di Kecamatan Dedai, 2012	25

3.	Penduduk dan Ketenagakerjaan	
3.1	Banyaknya Penduduk Menurut Jenis Kelamin di Kecamatan Dedai, 2012	30
3.2	Banyaknya Penduduk Menurut Jenis Kelamin dan Sek Rasio di Kecamatan Dedai, 2012	31
3.3	Banyaknya Anggota per Rumah Tangga di Kecamatan Dedai, 2012	32
3.4	Kepadatan Penduduk di Kecamatan Dedai, 2012	33
3.5	Penduduk Menurut Golongan Umur dan Jenis Kelamin di Kecamatan Dedai, 2012	34
3.6	Penduduk Berumur 10 Tahun Keatas Menurut Jenis Kelamin di Kecamatan Dedai, 2012	35
3.7	Penduduk Menurut Persentase Keluarga Pertanian di Kecamatan Dedai, 2012	36
4.	Sosial	
4.1	Banyaknya Sekolah Menurut Tingkat Pendidikan di Kecamatan Dedai, 2012	40
4.2	Banyaknya Taman Kanak-Kanak (TK), Guru dan Murid di Kecamatan Dedai, 2012	41
4.3	Banyaknya Sekolah Dasar (SD), Guru dan Murid di Kecamatan Dedai, 2012	42
4.4	Banyaknya Sekolah Lanjutan Tingkat Pertama (SLTP), Guru dan Murid di Kecamatan Dedai, 2012	43
4.5	Banyaknya Sekolah Lanjutan Tingkat Atas (SLTA), Guru dan Murid di Kecamatan Dedai, 2012	44
4.6	Banyaknya Fasilitas Kesehatan di Kecamatan Dedai, 2012	45
4.7	Banyaknya Puskesmas Menurut Jenisnya di Kecamatan Dedai, 2012	46
4.8	Banyaknya Tenaga Kesehatan di Kecamatan Dedai, 2012	47
4.9	Banyaknya Tenaga Medis di Kecamatan Dedai, 2012	48
4.10	Banyaknya Tenaga Perawat dan Bidan di Kecamatan Dedai, 2012	49
4.11	Banyaknya Tenaga Farmasi di Kecamatan Dedai, 2012	50
4.12	Banyaknya Tenaga Gizi di Kecamatan Dedai, 2013	51
4.13	Banyaknya Tenaga Teknisi Medis di Kecamatan Dedai, 2012	52
4.14	Banyaknya Tenaga Sanitasi di Kecamatan Dedai, 2012	53

Daftar Tabel


4.15	Banyaknya Tenaga Kesehatan Masyarakat di Kecamatan Dedai, 2012	54
4.16	Banyaknya Bayi yang Lahir Hidup dan Lahir Mati Menurut Jenis Kelamin di Kecamatan Dedai, 2012	55
4.17	Banyaknya Kunjungan Penderita Penyakit di Puskesmas Menurut Jenis Penyakit di Kecamatan Dedai, 2012	56
4.18	Target dan Realisasi Pencapaian Akseptor KB Baru di Kecamatan Dedai, 2012	57
4.19	Realisasi Pencapaian Akseptor KB Baru Menurut Jenis Kontrasepsi di Kecamatan Dedai, 2012	58
4.20	Realisasi Pencapaian Akseptor KB Aktif Menurut Jenis Kontrasepsi di Kecamatan Dedai	59
4.21	Perbandingan Peserta KB Aktif Terhadap Pasangan Usia Subur di Kecamatan Dedai, 2012	60
4.22	Banyaknya Sarana Pelayanan KB Nasional di Kecamatan Dedai, 2012	61
4.23	Banyaknya Keluarga Sejahtera di Kecamatan Dedai, 2012	62
4.24	Jumlah Kejahatan/ Pelanggaran yang Dilaporkan dan Diselesaikan Menurut Jenis Kejahatan di Kecamatan Dedai, 2012	63
4.25	Banyaknya Rumah Ibadah Menurut Jenis Agama di Kecamatan Dedai, 2012	64
4.26	Banyaknya Nikah, Talak, Cerai dan Rujuk di Kecamatan Dedai, 2012	65
4.27	Banyaknya Penerimaan Zakat Fitrah di Kecamatan Dedai, 2012	66
4.28	Banyaknya Penyaluran Zakat Fitrah di Kecamatan Dedai, 2012	67
4.29	Jumlah Rumah Tangga Penerima RASKIN di Kecamatan Dedai, 2012	68
5.	Pertanian	
5.1	Luas Panen, Rata-rata Produksi dan Produksi Padi dan Palawija di Kecamatan Dedai, 2012	72
5.2	Luas Area Tanaman Perkebunan Menurut Jenisnya di Kecamatan Dedai, 2012	73
5.3	Produksi dan Produktifitas Tanaman Perkebunan Menurut Jenisnya di Kecamatan Dedai, 2012	74
5.4	Populasi Ternak dan Unggas Menurut Jenisnya di Kecamatan Dedai, 2010-2012 (Ekor)	75

5.5	Banyaknya Pemotongan Ternak dan Unggas Menurut Jenisnya di Kecamatan Dedai, 2010-2012 (Ekor)	76
6.	Perindustrian	
6.1	Banyaknya Unit Usaha dan Tenaga Kerja Sektor Industri Formal di Kecamatan Dedai, 2012	80
6.2	Banyaknya Unit Usaha dan Tenaga Kerja Sektor Industri Non Formal di Kecamatan Dedai, 2012	81
6.3	Banyaknya Perusahaan dan Tenaga Kerja Industri Kecil Non Formal di Kecamatan Dedai, 2012	82
6.4	Banyaknya Perusahaan dan Tenaga Kerja Industri Kecil Formal di Kecamatan Dedai, 2012	83
7.	Perdagangan	
7.1	Realisasi Perkembangan Wajib Daftar Perusahaan di Kecamatan Dedai, 2012	88
7.2	Banyaknya Sarana Perdagangan, Penginapan dan Perbankan di Kecamatan Dedai, 2012	89
8.	Transportasi	
8.1	Jarak Ibu Kota Kecamatan Dengan Beberapa Tempat di Kecamatan Dedai, 2012	94
8.2	Panjang Jalan Menurut Jenis Permukaan di Kecamatan Dedai, 2012	95
8.3	Panjang Jalan Kabupaten Menurut Kondisi Jalan di Kecamatan Dedai, 2012	96
8.4	Panjang Jalan Menurut Status Pengawasan dan Jenis Permukaan di Kecamatan Dedai, 2012	97
8.5	Panjang Jalan Menurut Status Pengawasan dan Kondisi Jalan di Kecamatan Dedai, 2012	98
9.	Keuangan dan harga	
9.1	Distribusi Bahan Bakar Minyak Menurut Bulan dan Jenis Bahan Bakar di Kecamatan Dedai, 2012	102
9.2	Distribusi Bahan Bakar Minyak Menurut Desa dan Jenis Bahan Bakar di Kecamatan Dedai, 2012	103

Daftar Tabel

9.3	Perkembangan Harga Komoditi Perkebunan di Kecamatan Dedai, 2012 (Rupiah)	104
9.4	Perkembangan Harga Daging di Kecamatan Dedai, 2012 (Rupiah/ Kilogram)	105
9.5	Perkembangan Harga Sembilan Bahan Pokok (Sembako) di Kecamatan Dedai, 2012 (Rupiah/ Kilogram)	106

Kecamatan Dedai Dalam Angka 2013



GEOGRAFI

GEOGRAFI**1**

Kecamatan Dedai terletak di antara $0^{\circ}44'$ Lintang Utara sampai $0^{\circ}14'$ Lintang Selatan dan $111^{\circ}30'$ Bujur Timur serta $111^{\circ}39'$ Bujur Timur. Hal tersebut dapat disimpulkan bahwa wilayah Kabupaten Sintang dilalui oleh garis Khatulistiwa.

Batas wilayah administratif Kabupaten Sintang yaitu:

- Utara : berbatasan dengan Kecamatan Kelay Permai
- Selatan : berbatasan dengan Kabupaten Melawi
- Timur : berbatasan dengan Kecamatan Kayan Hilir
- Barat : berbatasan dengan Kecamatan Sintang dan Kecamatan Sungai Tebelian.

Kecamatan Dedai memiliki luas wilayah sebesar $694,10 \text{ Km}^2$ atau 3,21 persen dari luas wilayah Kabupaten Sintang. Pada tahun 2012 penggunaan lahan di Kecamatan Dedai seluas $511,30 \text{ Km}^2$ atau sekitar 73,66 persen merupakan lahan kering, sedangkan sisanya $182,80 \text{ Km}^2$ atau sekitar 26,33 persen merupakan lahan sawah.

1. Geografi

Tabel 1.1
Letak Geografi Menurut Garis Lintang dan Bujur
Kecamatan Dedai
2012

Letak Geografi		Keterangan	
(1)		(2)	
1.	Lintang	0° 44' L U	- 0° 14' L S
2.	Bujur	111° 30' B T	- 111° 39' B T

Sumber : Badan Pertanahan Nasional Kabupaten Sintang

Tabel 1.2
Batas Administrasi Kecamatan Dedai
2012

Letak Administratif (1)	Berbatasan Dengan (2)
1. Utara	Kecamatan Kelayan Permai
2. Selatan	Kecamatan Belimbing dan Kecamatan Nanga Pinoh Kabupaten Melawi
1. Timur	Kecamatan Kayan Hilir
2. Barat	Kecamatan Sintang dan Kecamatan Sungai Tebelian

Sumber : Badan Pertanahan Nasional Kabupaten Sintang

1. Geografi

Tabel 1.3
Luas Wilayah Kecamatan Dedai
2012

No.	Desa/Kelurahan	Pusat Kota	Luas (Km ²)	Persentase terhadap Luas Kecamatan (%)
(1)	(2)	(3)	(4)	(5)
1.	Lundang Baru	Lundang Baru	20.00	2.88
2.	Gandis	Gandis	51.00	7.35
3.	Sungai Mali	Sungai Mali	40.00	5.76
4.	Nanga Dedai	Nanga Dedai	40.00	5.76
5.	Penyak Lalang	Penyak Lalang	50.00	7.20
6.	Pengkadan Sei Rupa	Pengkadan Sei Rupa	54.00	7.78
7.	Kumpang	Kumpang	62.00	8.93
8.	Baras	Baras	71.10	10.24
9.	Riguk	Riguk	20.00	2.88
10.	Pengkadan Baru	Pengkadan Baru	22.00	3.17
11.	Nanga Jetak	Nanga Jetak	41.00	5.91
12.	Tauk	Tauk	30.00	4.32
13.	Empaci	Empaci	30.00	4.32
14.	Mangat Baru	Mangat Baru	30.00	4.32
15.	Emparu Baru	Emparu Baru	50.00	7.20
16.	Menaong Baru	Menaong Baru	12.00	1.73
17.	Umin Jaya	Umin Jaya	20.00	2.88
18.	Merimpit Baru	Merimpit Baru	8.00	1.15
19.	Dedai Kanan	Dedai Kanan	21.00	3.03
20.	Sungai Tapang	Sungai Tapang	22.00	3.17
Kecamatan Dedai			694.10	100.00

Sumber : Badan Pertanahan Nasional Kabupaten Sintang

Tabel 1.4
Luas Wilayah Menurut Ketinggiannya
Di Kecamatan Dedai
2012

No.	Desa/kelurahan	Luas (Km ²)	Wilayah Datar (Km ²)	Wilayah Bukit dan Gunung (Km ²)
(1)	(2)	(3)	(4)	(5)
1.	Lundang Baru	20.00	19.30	0.70
2.	Gandis	51.00	49.82	1.18
3.	Sungai Mali	40.00	38.20	1.80
4.	Nanga Dedai	40.00	37.65	2.35
5.	Penyak Lalang	50.00	45.58	4.42
6.	Pengkadan Sei Rupa	54.00	51.36	2.64
7.	Kumpang	62.00	43.28	18.72
8.	Baras	71.10	44.93	26.17
9.	Riguk	20.00	16.54	3.46
10.	Pengkadan Baru	22.00	18.92	3.08
11.	Nanga Jetak	41.00	34.12	6.88
12.	Tauk	30.00	28.64	1.36
13.	Empaci	30.00	22.14	7.86
14.	Mangat Baru	30.00	16.34	13.66
15.	Emparu Baru	50.00	27.33	22.67
16.	Menaong Baru	12.00	6.14	5.86
17.	Umin Jaya	20.00	6.55	13.45
18.	Merimpit Baru	8.00	4.18	3.82
19.	Dedai Kanan	21.00	15.42	5.58
20.	Sungai Tapang	22.00	21.22	0.78
Kecamatan Dedai		694.10	547.66	146.44

Sumber : Badan Pertanahan Nasional Kabupaten Sintang

1. Geografi

Tabel 1.5
Luas Wilayah Kecamatan Dedai
Menurut Jenis Tanah
2012

No.	Desa/kelurahan	Luas (Ha)	Jenis Tanah			
			Organosol	Alluvial	Podsolit	Latosol
(1)	(2)	(3)	(4)	(5)	(6)	(7)
1.	Lundang Baru	2,000	-	-	2,000	-
2.	Gandis	5,100	-	-	5,100	-
3.	Sungai Mali	4,000	-	-	4,000	-
4.	Nanga Dedai	4,000	-	-	4,000	-
5.	Penyak Lalang	5,000	-	-	5,000	-
6.	Pengkadan Sei Rupa	5,400	-	-	5,400	-
7.	Kumpang	6,200	-	-	6,200	-
8.	Baras	7,110	-	-	7,110	-
9.	Riguk	2,000	-	-	2,000	-
10.	Pengkadan Baru	2,200	-	-	2,200	-
11.	Nanga Jetak	4,100	-	-	4,100	-
12.	Tauk	3,000	-	-	3,000	-
13.	Empaci	3,000	-	-	3,000	-
14.	Mangat Baru	3,000	-	-	3,000	-
15.	Emparu Baru	5,000	-	-	5,000	-
16.	Menaong Baru	1,200	-	-	1,200	-
17.	Umin Jaya	2,000	-	-	2,000	-
18.	Merimpit Baru	800	-	-	800	-
19.	Dedai Kanan	2,100	-	-	2,100	-
20.	Sungai Tapang	2,200	-	-	2,200	-
Kecamatan Dedai		69,410	-	-	69,410	-

Sumber : Badan Pertanahan Nasional Kabupaten Sintang

Tabel 1.6
Luas Lahan Sawah Menurut Jenis Pengairannya di Kecamatan Dedai
2012

No.	Jenis Pengairan	Ditanami Padi	Tidak Ditanami Padi	Sementara Tidak Diusahakan
(1)	(2)	(3)	(4)	(5)
1	Irigasi Teknis	-	-	-
2	Irigasi Setengah Teknis	-	-	-
3	Irigasi Sederhana	709	-	-
4	Irigasi Desa / Non PU	-	-	-
5	Tadah Hujan	990	50	30
6	Pasang Surut	-	-	-
7	Lebak	49	-	-
8	Polder dan Sawah Lainnya	-	-	-
	2012	1748	50	30
	2011	1450	50	210
	2010	1446	50	210

Sumber : Dinas Pertanian, Peternakan dan Perikanan Kabupaten Sintang

1. Geografi

Tabel 1.7
Luas Penggunaan Lahan Kering Selain Lahan Sawah
Di Kecamatan Dedai
2011-2012
(Ha)

No.	Jenis Lahan	2011	2012
(1)	(2)	(3)	(4)
1	Lahan Pertanian Bukan Sawah		
	a. Tegal / Kebun	15 071	15 100
	b. Ladang / Huma	1 500	1 560
	c. Perkebunan	17 521	17 621
	d. Ditanami pohon / hutan rakyat	3 500	3 500
	e. Tambak	-	-
	f. Kolam / tebat / empang	24	24
	g. Padang Penggembalaan / rumput	9	9
	h. Sementara tidak diusahakan	4 000	3 700
	i. Lainnya	1 865	2 085
	Jumlah	43 490	43 599
2.	Lahan Bukan Pertanian		
	a. Rumah , bangunan dan halaman sekitarnya	11 000	11 253
	b. Hutan Negara	13 455	13 455
	c. Rawa-rawa (tidak ditanami)	100	100
	d. Lainnya (jalan, sungai, danau, dll)	1365	1 003
	Jumlah	25 920	25 811
	Jumlah	69 410	69 410

Sumber : Dinas Pertanian, Peternakan dan Perikanan Kabupaten Sintang

Kecamatan Dedai Dalam Angka 2013



PEMERINTAHAN

PEMERINTAHAN

2

Secara Administratif Pemerintahan Kecamatan Dedai sampai dengan tahun 2012 terdiri dari 20 desa dan 91 dusun. Penambahan ini berdasarkan Peraturan Daerah Kabupaten Sintang No. 8 Tahun 2007 Tentang Pemekaran Desa di Kecamatan Dedai. Hingga saat ini semua desa di Kecamatan Dedai telah memiliki Badan Perwakilan Desa (BPD).

Sejak tahun 1966 sampai dengan tahun 2012, di Kecamatan Dedai telah terjadi 16 kali pergantian camat. Camat yang sedang menjabat saat ini adalah bp Drs. Supomo, Msi.

Jumlah Pegawai Negeri Sipil Daerah, Pusat (Instansi Vertikal), BUMN serta BUMD yang bekerja di Kecamatan Dedai keadaan 31 Desember 2012 sebanyak 89 orang yang terdiri dari 88 orang Pegawai Daerah dan Pusat serta 1 Pegawai BUMN/BUMD.

Dari 88 orang Pegawai Negeri Sipil 45,45 persen golongan II; 52,27 persen golongan III; dan 2,27 persen golongan IV. Jika jumlah Pegawai Negeri Sipil dirinci menurut jenis kelamin maka sebagian besar berjenis kelamin laki-laki, yaitu sebanyak 70,45 persen sedangkan pegawai perempuan sebanyak 26 persen.

2. Pemerintahan

Tabel 2.1
Nama-Nama Camat yang Pernah / Masih Menjabat
Di Kecamatan Dedai
2012

Nama-nama Camat		Periode	
(1)		(2)	
1.	Samiun Achli	1966	- 1971
2.	Umar Masdar, BA	1971	- 1973
3.	Boerhan M. Hasan, BA	1973	- 1975
4.	Haseim M. Saleh, BA	1975	- 1981
5.	Djapar Saleh, BA	1981	- 1984
6.	Rahmad, BA	1984	- 1985
7.	Muhdi, BA	1985	- 1987
8.	Iskandar Z, BA	1987	- 1988
9.	Murjono, BA	1988	- 1989
10.	Iskandar Z, BA	1989	- 1990
11.	Drs. Milton Crosby	1990	- 1993
12.	Drs. Ahmad Darmanata	1993	- 1997
13.	Drs. Edy Sartono	1997	- 2000
14.	Drs. Idham Halid	2000	- 2001
15.	Tabi Abdillah, BA	2001	- 2006
16.	Drs. Supomo, Msi	2006	- Sekarang

Sumber : Kantor Camat Dedai

Tabel 2.2
Nama-Nama Kepala Desa
Dedai
2012

No.	Desa	Kepala Desa	Jenis Kelamin	
			Laki-laki	Perempuan
(1)	(2)	(3)	(4)	(5)
1.	Lundang Baru	J a p a r**)	✓	-
2.	Gandis	Arman Noor	✓	-
3.	Sungai Mali	Bahani SA	✓	-
4.	Nanga Dedai	Agus Budiyanto	✓	-
5.	Penyak Lalang	Mardiono	✓	-
6.	Pengkadan Sei Rupa	S. Somang**)	✓	-
7.	Kumpang	Petrus	✓	-
8.	Baras	Antonius Kadi	✓	-
9.	Riguk	Ernawati	-	✓
10.	Pengkadan Baru	S a m a n	✓	-
11.	Nanga Jetak	Sutaya	✓	-
12.	Tauk	Aling	✓	-
13.	Empaci	Obet Acak	✓	-
14.	Mangat Baru	Indi Candra	✓	-
15.	Emparu Baru	Yustinus	✓	-
16.	Menaong Baru	S i m o n	✓	-
17.	Umin Jaya	Edis Menalang	✓	-
18.	Merimpit Baru	Ali Usman	✓	-
19.	Dedai Kanan	Syamian	✓	-
20.	Sungai Tapang	Samidin	✓	-
Kecamatan Dedai			19	1

Sumber : Kantor Camat Dedai

Keterangan : **) Sekdes

2. Pemerintahan

Tabel 2.3
Banyaknya PNS Menurut Jenis Kelamin dan Golongan
Di Kecamatan Dedai
2012

No.	Instansi/ Lembaga	Golongan								Jumlah	
		I		II		III		IV		L	P
		L	P	L	P	L	P	L	P		
(1)	(2)	(3)	(4)	(5)	(6)	(7)	(8)	(9)	(10)	(11)	(12)
1.	Kantor Camat	-	-	2	2	6	1	1	-	9	3
2.	Cabang dinas Pendidikan	-	-	-	-	6	4	1	-	7	4
3.	Puskesmas Nanga Dedai	-	-	2	5	2	3	-	-	4	8
4.	Puskesmas Emparu Baru	-	-	3	5	2	3	-	-	5	8
5.	BKB	-	-	-	-	4	-	-	-	4	-
6.	KUA	-	-	-	-	1	-	-	-	1	-
7.	Penyuluhan Perkebunan	-	-	-	-	-	-	-	-	-	-
8.	Penyuluhan Pertanian Lapangan	-	-	-	-	8	3	-	-	8	3
9.	Mantri Tani	-	-	-	-	1	-	-	-	1	-
10.	Koordinator Statistik Kecamatan	-	-	1	-	-	-	-	-	1	-
11.	Koramil	-	-	6	-	1	-	-	-	7	-
12.	Polsek	-	-	14	-	1	-	-	-	15	-
	2012	-	-	28	12	32	14	2	-	62	26
	2011	-	-	28	12	32	14	2	-	62	26
	2010	-	-	28	13	32	15	2	-	60	30

Sumber : Kantor Camat Dedai

Tabel 2.4
Banyaknya PNS Menurut Jenis Kelamin dan Tingkat Pendidikan
Di Kecamatan Dedai
2012

No.	Instansi/ Lembaga	BANYAKNYA PNS MENURUT JENIS										Jumlah	
		SD		SMT		SMT		DI/II		DIII/S1		L	P
		L	P	L	P	L	P	L	P	L	P		
(1)	(2)	(3)	(4)	(5)	(6)	(7)	(8)	(9)	(10)	(11)	(12)	(13)	(14)
1.	Kantor Camat	-	-	-	-	7	2	-	-	2	1	9	3
2.	Cabdis Pendidikan	-	-	-	-	-	-	4	2	3	2	7	4
3.	Puskesmas	-	-	-	-	-	-	15	9	1	9	16	
4.	BKB	-	-	-	-	4	-	-	-	-	4	-	
5.	KUA	-	-	-	-	-	-	-	-	1	-	1	-
6.	Pebyuluh Perkebunan	-	-	-	-	-	-	-	-	-	-	-	-
7.	Penyuluhan Pertanian Lapangan	-	-	-	-	6	1	-	-	2	2	8	3
8.	Mantri Tani	-	-	-	-	1	-	-	-	-	-	1	-
9.	Koordinator Statistik Kecamatan	-	-	-	-	1	-	-	-	-	-	1	-
10.	Koramil	-	-	4	-	3	-	-	-	-	-	7	-
11.	Polsek	-	-	-	-	15	-	-	-	-	-	15	-
	2012	-	-	4	-	37	3	4	17	17	6	62	26
	2011	-	-	4	-	38	3	4	17	16	6	62	26
	2010	-	-	5	-	46	11	7	20	8	7	66	38

Sumber : Kantor Camat Dedai

2. Pemerintahan

Tabel 2.5
Banyaknya Pegawai BUMN / BUMD Menurut Jenis Kelamin
dan Tingkat Pendidikan di Kecamatan Dedai
2012

No.	Instansi/Lembaga	Tingkat Pendidikan		Jumlah
		≤ SLTA	≥ DI	
(1)	(2)	(3)	(4)	(5)
1.	Kantor Pos Dedai	-	-	-
2.	PLN Dedai	1	-	1
3.	PDAM Dedai	-	-	-
	2012	1	-	1
	2011	1	-	1
	2010	1	-	1

Sumber : Dinas / Instansi Terkait

Tabel 2.6
 Banyaknya Dusun dan Nama Kepala Dusun
 Di Kecamatan Dedai
 2012

No.	Desa	Dusun	Nama Dusun
[1]	[2]	[3]	[4]
1.	Lundang Baru	4	1. Pari Jatah 2. Banyuwangi 3. Lundang 4. Nyakam
2.	Gandis	7	1. Gandis Hilir 2. Kebah 3. Gandis Hulu 4. Sona 5. Kenual 6. Gandis Tanjung 7. Gandis Lengkong
3.	Sungai Mali	4	1. Sungai Mali 2. Mengkirai Hulu 3. Mengkirai Hilir 4. Sempreni
4.	Nanga Dedai	3	1. Dedai Kiri 2. Bejangga 3. Sungai Manyam
5.	Penyak Lalang	5	1. Merah Air 2. Jangkang 3. Rambon 4. Rasok 5. Penyak Lalang

2. Pemerintahan

Tabel 2.6 Lanjutan

No.	Desa	Dusun	Nama Dusun
[1]	[2]	[3]	[4]
6.	Pengkadan Sei Rupa	6	1. Pengkadan Sei. Rupa 2. Apin I 3. Pencaron 4. Bangkor 5. Menjalin 6. Apin II
7.	Kumpang	5	1. Lumut 2. Beragah 3. Kumpang I 4. Kumpang II 5. Nunggul
8.	Baras	7	1. Limbau Sari 2. Suka Damai 3. Belinyuk Sibau 4. Kendarit 5. Semirit 6. Langsung Baru 7. Bangun Rejo
9.	Riguk	2	1. Riguk 2. Merah Air
10.	Pengkadan Baru	5	1. Karya Bakti 2. Transasari 3. Pengkadan Kepuak 4. Mekar Sari 5. Mekar Kapuak

2.6 Lanjutan

No.	Desa	Dusun	Nama Dusun
[1]	[2]	[3]	[4]
11.	Nanga Jetak	5	1. Tanjung 2. Bergadung 3. Lengkong 4. Beringin Jaya 5. Batu Landung
12.	Tauk	4	1. Samak 2. Tauk Karya 3. Karya Bakti 4. Bingkulwi
13.	Empaci	6	1. Gurung 2. Kalisari 3. Empaci 4. Suka Maju 5. Labuk Jaya 6. Terusan
14.	Mangat Baru	3	1. Mangat 2. Medang 3. Suka Jaya
15.	Emparu Baru	8	1. Sidomukti I 2. Sidomukti II 3. Pengan I 4. Pengan II 5. Emparu I 6. Emparu II 7. Seranggas I 8. Seranggas II

2. Pemerintahan

Tabel 2.6 Lanjutan

No.	Desa	Dusun	Nama Dusun
[1]	[2]	[3]	[4]
16.	Menaong Baru	3	1. Menaong 2. Siidomulyo 3. Karang Rejo
17.	Umin Jaya	4	1. Umin Mungguk Manding 2. Umin Iring Jaya 3. Umin Jaya 4. Umin
18.	Merimpit Baru	3	1. Merimpit 2. Telingan Dulang 3. Seliyau
19.	Dedai Kanan	4	1. Dedai Kanan Hilir 2. Dedai Kanan Hulu 3. Kederas Hilir 4. Kederas Hulu
20.	Sungai Tapang	3	1. Sungai Tapang Kanan 2. Sungai Tapang Kiri 3. Telungai

Sumber : Kantor Camat Dedai

Tabel 2.7
 Banyaknya Dusun, Rukun Tetangga (RT) dan Blok Sensus (BS)
 Di Kecamatan Dedai
 2012

No.	Desa/ Kelurahan	Dusun	Rukun Tetangga (RT)	Blok Sensus (BS)
(1)	(2)	(3)	(4)	(5)
1.	Lundang Baru	4	8	5
2.	Gandis	7	11	7
3.	Sungai Mali	4	8	8
4.	Nanga Dedai	3	7	4
5.	Penyak Lalang	5	8	4
6.	Pengkadan Sei Rupa	6	7	7
7.	Kumpang	5	5	5
8.	Baras	7	7	6
9.	Riguk	2	7	3
10.	Pengkadan Baru	5	10	7
11.	Nanga Jetak	5	21	9
12.	Tauk	4	7	6
13.	Empaci	6	11	6
14.	Mangat Baru	3	8	3
15.	Emparu Baru	8	14	8
16.	Menaong Baru	3	11	4
17.	Umin Jaya	4	8	4
18.	Merimpit Baru	3	3	4
19.	Dedai Kanan	4	9	5
20.	Sungai Tapang	3	5	4
2012		91	175	109
2011		91	175	109
2010		91	175	109

Sumber : Sensus Penduduk 2010

2. Pemerintahan

Tabel 2.8
Banyaknya Badan Perwakilan Desa, Kaur Desa, Temenggung, Ketua Adat
dan Dewan Adat di Kecamatan Dedai
2012

No.	Desa/ Kelurahan	BPD	Kaur Desa	Temeng- gung	Ketua Adat	Dewan Adat
(1)	(2)	(3)	(4)	(5)	(6)	(7)
1.	Lundang Baru	1	3	-	-	-
2.	Gandis	1	3	-	-	-
3.	Sungai Mali	1	3	-	-	-
4.	Nanga Dedai	1	3	-	-	-
5.	Penyak Lalang	1	3	-	-	-
6.	Pengkadan Sei Rupa	1	3	-	-	-
7.	Kumpang	1	3	-	-	-
8.	Baras	1	3	-	-	-
9.	Riguk	1	3	-	-	-
10.	Pengkadan Baru	1	3	-	-	-
11.	Nanga Jetak	1	3	-	-	-
12.	Tauk	1	3	-	-	-
13.	Empaci	1	3	-	-	-
14.	Mangat Baru	1	3	-	-	-
15.	Emparu Baru	1	3	-	-	-
16.	Menaong Baru	1	3	-	-	-
17.	Umin Jaya	1	3	-	-	-
18.	Merimpit Baru	1	3	-	-	-
19.	Dedai Kanan	1	3	-	-	-
20.	Sungai Tapang	1	3	-	-	-
	2012	20	60	-	-	-
	2011	20	60	-	-	-
	2010	20	60	-	-	-

Sumber : Kantor Camat Dedai

Tabel 2.9
 Banyaknya Tanah Aset Pemerintah Kabupaten Sintang
 DI Kecamatan Dedai
 2012

No.	Desa/ Kelurahan	Status Tanah			Jumlah
		Sertifikat	Belum Sertifikat	Dalam Proses	
(1)	(2)	(3)	(4)	(5)	(6)
1.	Lundang Baru	-	9	-	9
2.	Gandis	-	4	-	4
3.	Sungai Mali	-	4	-	4
4.	Nanga Dedai	-	5	-	5
5.	Penyak Lalang	-	4	-	4
6.	Pengkadan Sei Rupa	-	4	-	4
7.	Kumpang	-	4	-	4
8.	Baras	-	6	-	6
9.	Riguk	-	4	-	4
10.	Pengkadan Baru	-	4	-	4
11.	Nanga Jetak	-	4	-	4
12.	Tauk	-	4	-	4
13.	Empaci	-	4	-	4
14.	Mangat Baru	-	4	-	4
15.	Emparu Baru	-	5	-	5
16.	Menaong Baru	-	4	-	4
17.	Umin Jaya	-	-	-	-
18.	Merimpit Baru	-	-	-	-
19.	Dedai Kanan	-	-	-	-
20.	Sungai Tapang	-	-	-	-
2012		-	73	-	73

Sumber : Dinas Pertanahan Kabupaten Sintang

Kecamatan Dedai Dalam Angka 2013



**PENDUDUK DAN
KETENAGAKERJAAN**

PENDUDUK DAN KETENAGAKERJAAN

3

Berdasarkan data hasil Proyeksi Penduduk tahun 2012 penduduk Kecamatan Dedai berjumlah 28.096 jiwa yang terdiri dari 14.522 penduduk laki-laki dan 13.574 penduduk perempuan. Kepadatan penduduk Kecamatan Dedai per Km² untuk tahun 2012 rata-rata 40 jiwa, sedangkan rata-rata jumlah penduduk per dusun sebanyak 309 jiwa. Sex rasio atau rasio laki-laki terhadap perempuan di Kecamatan Dedai sebesar 107, rasio tersebut yang nilainya lebih dari 100 menunjukkan bahwa jumlah penduduk laki-laki lebih banyak dari penduduk perempuan dimana dalam 100 penduduk perempuan terdapat 107 penduduk laki-laki.

Penyebaran penduduk Kecamatan Dedai tidak merata antar desa yang satu dengan desa/kelurahan lainnya. Desa Nanga Jetak memiliki jumlah penduduk tertinggi yaitu 3.181 jiwa, sedangkan desa dengan penduduk terkecil yaitu Desa Merimpit Baru dengan 477 jiwa.

Angkatan kerja merupakan faktor penting dalam proses produksi. Penduduk usia kerja biasanya dikelompokkan ke dalam angkatan kerja dan bukan angkatan kerja. Di Indonesia, mereka yang telah mencapai usia 10 tahun ke atas dianggap sebagai angkatan kerja. Pada tahun 2012, jumlah penduduk usia kerja (PUK) di Kecamatan Dedai tercatat 21.176 jiwa, yang terdiri dari 10.971 penduduk laki-laki dan 10.205 penduduk

3. Penduduk dan Ketenagakerjaan

Tabel 3.1
Banyaknya Penduduk Menurut Jenis Kelamin
Di Kecamatan Dedai
2012

No.	Desa/ Kelurahan	Laki-laki	Perempuan	Jumlah
(1)	(2)	(3)	(4)	(5)
1.	Lundang Baru	810	754	1 564
2.	Gandis	1 268	1 182	2 450
3.	Sungai Mali	1 017	974	1 991
4.	Nanga Dedai	655	627	1 282
5.	Penyak Lalang	459	468	927
6.	Pengkadan Sei Rupa	653	615	1 268
7.	Kumpang	559	506	1 065
8.	Baras	851	758	1 609
9.	Riguk	361	303	664
10.	Pengkadan Baru	901	792	1 693
11.	Nanga Jetak	1 606	1 575	3 181
12.	Tauk	756	709	1 465
13.	Empaci	834	784	1 618
14.	Mangat Baru	526	468	994
15.	Emparu Baru	930	854	1 784
16.	Menaong Baru	505	481	986
17.	Umin Jaya	403	399	802
18.	Merimpit Baru	251	226	477
19.	Dedai Kanan	914	858	1 772
20.	Sungai Tapang	263	241	504
	2012	14 522	13 574	28 096
	2011	14 440	13 498	27 938

Sumber : Badan Pusat Statistik Kabupaten Sintang

Tabel 3.2
 Banyaknya Penduduk Menurut Jenis Kelamin dan Sek Rasio
 Di Kecamatan Dedai
 2012

No.	Desa/ Kelurahan	Laki-laki	Perempuan	Sek Rasio
(1)	(2)	(3)	(4)	(5)
1.	Lundang Baru	810	754	107
2.	Gandis	1 268	1 182	107
3.	Sungai Mali	1 017	974	104
4.	Nanga Dedai	655	627	104
5.	Penyak Lalang	459	468	98
6.	Pengkadan Sei Rupa	653	615	106
7.	Kumpang	559	506	110
8.	Baras	851	758	112
9.	Riguk	361	303	119
10.	Pengkadan Baru	901	792	114
11.	Nanga Jetak	1 606	1 575	102
12.	Tauk	756	709	107
13.	Empaci	834	784	106
14.	Mangat Baru	526	468	112
15.	Emparu Baru	930	854	109
16.	Menaong Baru	505	481	105
17.	Umin Jaya	403	399	101
18.	Merimpit Baru	251	226	111
19.	Dedai Kanan	914	858	107
20.	Sungai Tapang	263	241	109
	2012	14 522	13 574	107
	2011	14 440	13 498	107

Sumber : Badan Pusat Statistik Kabupaten Sintang

3. Penduduk dan Ketenagakerjaan

Tabel 3.3
Banyaknya Anggota per Rumah Tangga
Di Kecamatan Dedai
2012

No.	Desa/ Kelurahan	Luas Wilayah (Km2)	Kepala Keluarga	Penduduk	Rata-rata ART
(1)	(2)	(3)	(4)	(5)	(6)
1.	Lundang Baru	20.00	438	1 564	4
2.	Gandis	51.00	711	2 450	3
3.	Sungai Mali	40.00	537	1 991	4
4.	Nanga Dedai	40.00	346	1 282	4
5.	Penyak Lalang	50.00	281	927	3
6.	Pengkadan Sei Rupa	54.00	363	1 268	3
7.	Kumpang	62.00	252	1 065	4
8.	Baras	71.10	433	1 609	4
9.	Riguk	20.00	179	664	4
10.	Pengkadan Baru	22.00	490	1 693	3
11.	Nanga Jetak	41.00	883	3 181	4
12.	Tauk	30.00	387	1 465	4
13.	Empaci	30.00	492	1 618	3
14.	Mangat Baru	30.00	253	994	4
15.	Emparu Baru	50.00	512	1 784	3
16.	Menaong Baru	12.00	271	986	4
17.	Umin Jaya	20.00	236	802	3
18.	Merimpit Baru	8.00	129	477	4
19.	Dedai Kanan	21.00	483	1 772	4
20.	Sungai Tapang	22.00	152	504	3
	2012	694.10	7 828	28 096	4
	2011	694.10	5 765	27 421	4

Sumber : Badan Pusat Statistik Kabupaten Sintang

3. Penduduk dan Ketenagakerjaan

Tabel 3.4
Kepadatan Penduduk
Di Kecamatan Dedai
2012

No.	Desa/ Kelurahan	Luas (Km ²)	Dusun	Penduduk	Kepadatan Penduduk	
					Per Km ²	Per Dusun
(1)	(2)	(3)	(4)	(5)	(6)	(7)
1.	Lundang Baru	20.00	4	1 564	78	391
2.	Gandis	51.00	7	2 450	48	350
3.	Sungai Mali	40.00	4	1 991	50	498
4.	Nanga Dedai	40.00	3	1 282	32	427
5.	Penyak Lalang	50.00	5	927	19	185
6.	Pengkadan Sei Rupa	54.00	6	1 268	23	211
7.	Kumpang	62.00	5	1 065	17	213
8.	Baras	71.10	7	1 609	23	230
9.	Riguk	20.00	2	664	33	332
10.	Pengkadan Baru	22.00	5	1 693	77	339
11.	Nanga Jetak	41.00	5	3 181	78	636
12.	Tauk	30.00	4	1 465	49	366
13.	Empaci	30.00	6	1 618	54	270
14.	Mangat Baru	30.00	3	994	33	331
15.	Emparu Baru	50.00	8	1 784	36	223
16.	Menaong Baru	12.00	3	986	82	329
17.	Umin Jaya	20.00	4	802	40	201
18.	Merimpit Baru	8.00	3	477	60	159
19.	Dedai Kanan	21.00	4	1 772	84	443
20.	Sungai Tapang	22.00	3	504	23	168
	2012	694.10	91	28 096	40	309
	2011	694.10	91	27 938	40	307

Sumber : Badan Pusat Statistik Kabupaten Sintang

3. Penduduk dan Ketenagakerjaan

Tabel 3.5
Penduduk Menurut Golongan Umur dan Jenis Kelamin
Di Kecamatan Dedai
2012

Golongan Umur	Laki-laki	Perempuan	Jumlah
(1)	(2)	(3)	(4)
0 - 4	1 502	1 365	2 867
5 - 9	1 511	1 540	3 051
10 - 14	1 368	1 334	2 702
15 - 19	1 256	1 106	2 362
20 - 24	1 341	1 323	2 664
25 - 29	1 469	1 327	2 796
30 - 34	1 423	1 341	2 764
35 - 39	1 132	1 034	2 166
40 - 44	874	840	1 714
45 - 49	804	704	1 508
50 - 54	568	516	1 084
55 - 59	411	382	793
60 - 64	325	298	623
65 - 69	253	216	469
70 - 74	169	144	313
75 +	116	104	220
2012	14 522	13 574	28 096
2011	14 440	13 498	27 938

Sumber : Badan Pusat Statistik Kabupaten Sintang

Tabel 3.6
Penduduk Berumur 10 Tahun Keatas Menurut Jenis Kelamin
Di Kecamatan Dedai
2012

Golongan Umur		Laki-laki	Perempuan	Jumlah
(1)		(2)	(3)	(4)
10	- 14	1 368	1 334	2 702
15	- 19	1 256	1 106	2 362
20	- 24	1 341	1 323	2 664
25	- 29	1 469	1 327	2 796
30	- 34	1 423	1341	2 764
35	- 39	1132	1034	2 166
40	- 44	874	840	1 714
45	- 49	804	704	1 508
50	- 54	568	516	1 084
55	- 59	411	382	793
60	- 64	325	298	623
65	- 69	253	216	469
70	- 74	169	144	313
75	+	116	104	220
2012		11 509	10 669	22 178
2011		11 444	10 610	22 054

Sumber : Badan Pusat Statistik Kabupaten Sintang

3. Penduduk dan Ketenagakerjaan

Tabel 3.7
Penduduk Menurut Persentase Keluarga Pertanian
Di Kecamatan Dedai
2012

No.	Desa/ Kelurahan	Penduduk	Keluarga	Persentase Keluarga Pertanian
(1)	(2)	(3)	(4)	(5)
1.	Lundang Baru	1 564	438	85
2.	Gandis	2 450	711	80
3.	Sungai Mali	1 991	537	70
4.	Nanga Dedai	1 282	346	45
5.	Penyak Lalang	927	281	90
6.	Pengkadan Sei Rupa	1 268	363	88
7.	Kumpang	1 065	252	91
8.	Baras	1 609	433	84
9.	Riguk	664	179	95
10.	Pengkadan Baru	1 693	490	80
11.	Nanga Jetak	3 181	883	83
12.	Tauk	1 465	387	69
13.	Empaci	1 618	492	94
14.	Mangat Baru	994	253	90
15.	Emparu Baru	1 784	512	90
16.	Menaong Baru	986	271	47
17.	Umin Jaya	802	236	96
18.	Merimpit Baru	477	129	84
19.	Dedai Kanan	1 772	483	85
20.	Sungai Tapang	504	152	90
2 0 1 2		28 096	7 828	79

Sumber : Badan Pusat Statistik Kabupaten Sintang

Kecamatan Dedai Dalam Angka 2013



SOSIAL

SOSIAL**4**

Kecamatan Dedai pada tahun 2012 mempunyai TK sebanyak 4 sekolah yang merupakan TK Swasta, SD sebanyak 28 sekolah yang seluruhnya SD Negeri, SLTP sebanyak 6 SLTP Negeri, SLTA sebanyak 2 yang terdiri dari 1 SLTA Negeri dan SMK sebanyak 1 SMK Negeri .

Di tahun 2012, prasarana kesehatan di Kecamatan Dedai tersedia 2 buah Puskesmas yang memiliki fasilitas rawat inap dan tanpa rawat inap, 4 Pustu, 12 Polindes, 13 Poskesdes dan 34 Posyandu, dengan jumlah tenaga dokter sebanyak 2 orang, perawat dan bidan sebanyak 39 orang.

Pada tahun 2012, realisasi jumlah akseptor KB baru sebanyak 950 akseptor atau 76,74 persen dibandingkan dengan target sebanyak 1.238 pasangan. Sebagian besar peserta KB menggunakan alat kontrasepsi suntikan dan pil yang mencapai 95,17 persen, sementara peserta KB aktif yang tercatat sebanyak 4.686 pasangan atau 81,99 persen dibandingkan dengan jumlah pasangan usia subur (PUS) sebanyak 5.715 pasangan.

4. Sosial

Tabel 4.1
Banyaknya Sekolah Menurut Tingkat Pendidikan
Di Kecamatan Dedai
2012

No. Desa/ Kelurahan		Tingkat Pendidikan							
		T K		S D		SLTP		SLTA	
(1)	(2)	Swasta	Negeri	Swasta	Negeri	Swasta	Negeri	Swasta	Negeri
(1)	(2)	(3)	(4)	(5)	(6)	(7)	(8)	(9)	(10)
1.	Lundang Baru	1	-	-	1	-	1	-	-
2.	Gandis	-	-	-	3	-	1	-	-
3.	Sungai Mali	-	-	-	2	-	-	-	-
4.	Nanga Dedai	2	-	-	2	-	1	-	1
5.	Penyak Lalang	-	-	-	1	-	-	-	-
6.	Pengkadan Sei Rupa	-	-	-	1	-	-	-	-
7.	Kumpang	-	-	-	1	-	1	-	-
8.	Baras	-	-	-	2	-	-	-	-
9.	Riguk	-	-	-	1	-	-	-	-
10.	Pengkadan Baru	-	-	-	1	-	-	-	-
11.	Nanga Jetak	1	-	-	3	-	1	-	-
12.	Tauk	-	-	-	1	-	-	-	-
13.	Empaci	-	-	-	1	-	-	-	-
14.	Mangat Baru	-	-	-	1	-	-	-	-
15.	Emparu Baru	-	-	-	1	-	1	-	-
16.	Menaong Baru	-	-	-	1	-	-	-	-
17.	Umin Jaya	-	-	-	1	-	-	-	-
18.	Merimpit Baru	-	-	-	1	-	-	-	-
19.	Dedai Kanan	-	-	-	2	-	-	-	1
20.	Sungai Tapang	-	-	-	1	-	-	-	-
2012		4	-	-	28	-	6	-	2
2011		3	-	-	28	-	6	-	2
2010		3	-	-	28	-	6	-	1

Sumber : Kantor Camat Dedai

Tabel 4.2
Banyaknya Taman Kanak-Kanak (TK), Guru dan Murid
Di Kecamatan Dedai
2012

No.	Desa/ Kelurahan	Sekolah	Guru	Murid	Rasio Murid Thd Guru
(1)	(2)	(3)	(4)	(5)	(6)
1.	Lundang Baru	1	3	20	7
2.	Gandis	-	-	-	-
3.	Sungai Mali	-	-	-	-
4.	Nanga Dedai	1	3	33	11
5.	Penyak Lalang	-	-	-	-
6.	Pengkadan Sei Rupa	-	-	-	-
7.	Kumpang	-	-	-	-
8.	Baras	-	-	-	-
9.	Riguk	-	-	-	-
10.	Pengkadan Baru	-	-	-	-
11.	Nanga Jelak	1	4	72	18
12.	Tauk	-	-	-	-
13.	Empaci	-	-	-	-
14.	Mangat Baru	-	-	-	-
15.	Emparu Baru	-	-	-	-
16.	Menaong Baru	-	-	-	-
17.	Umin Jaya	-	-	-	-
18.	Merimpit Baru	-	-	-	-
19.	Dedai Kanan	-	-	-	-
20.	Sungai Tapang	-	-	-	-
	2012	4	10	125	13
	2011	3	10	124	12
	2010	3	10	131	13

Sumber : Kantor Camat Dedai

4. Sosial

Tabel 4.3
Banyaknya Sekolah Dasar (SD), Guru dan Murid
Di Kecamatan Dedai
2012

No.	Desa/ Kelurahan	Sekolah	Guru*)	Murid	Rasio Murid Thd Guru
(1)	(2)	(3)	(4)	(5)	(6)
1.	Lundang Baru	1	13	233	18
2.	Gandis	3	25	358	14
3.	Sungai Mali	2	17	294	17
4.	Nanga Dedai	2	18	224	12
5.	Penyak Lalang	1	8	138	17
6.	Pengkadan Sei Rupa	1	12	212	18
7.	Kumpang	1	8	123	15
8.	Baras	2	15	202	13
9.	Riguk	1	7	88	13
10.	Pengkadan Baru	1	10	217	22
11.	Nanga Jetak	3	29	499	17
12.	Tauk	1	13	163	13
13.	Empaci	1	15	282	19
14.	Mangat Baru	1	14	152	11
15.	Emparu Baru	1	9	196	22
16.	Menaong Baru	1	7	132	19
17.	Umin Jaya	1	12	174	15
18.	Merimpit Baru	1	8	63	8
19.	Dedai Kanan	2	21	288	14
20.	Sungai Tapang	1	7	64	9
2012		28	268	4 102	15
2011		28	281	4 144	15
2010		28	149	4 212	15

Sumber : Dinas Pendidikan Kabupaten Sintang

Keterangan : Jumlah guru termasuk guru honor SD yang ada di Kecamatan Dedai

Tabel 4.4
Banyaknya Sekolah Lanjutan Tingkat Pertama (SLTP), Guru dan Murid
Di Kecamatan Dedai
2012

No.	Desa/ Kelurahan	Sekolah	Guru*)	Murid	Rasio Murid Thd Guru
(1)	(2)	(3)	(4)	(5)	(6)
1.	Lundang Baru	1	16	205	13
2.	Gandis	1	9	130	14
3.	Sungai Mali	-	-	-	-
4.	Nanga Dedai	1	9	173	19
5.	Penyak Lalang	-	-	-	-
6.	Pengkadan Sei Rupa	-	-	-	-
7.	Kumpang	1	7	86	12
8.	Baras	-	-	-	-
9.	Riguk	-	-	-	-
10.	Pengkadan Baru	-	-	-	-
11.	Nanga Jetak	1	16	257	16
12.	Tauk	-	-	-	-
13.	Empaci	-	-	-	-
14.	Mangat Baru	-	-	-	-
15.	Emparu Baru	1	17	421	25
16.	Menaong Baru	-	-	-	-
17.	Umin Jaya	-	-	-	-
18.	Merimpit Baru	-	-	-	-
19.	Dedai Kanan	-	-	-	-
20.	Sungai Tapang	-	-	-	-
	2012	6	74	1272	17
	2011	6	74	1047	16
	2010	6	74	1278	15

Sumber : Dinas Pendidikan Kabupaten Sintang

Keterangan : Jumlah guru termasuk guru honor SLTP yang ada di Kecamatan Dedai

4. Sosial

Tabel 4.5
Banyaknya Sekolah Lanjutan Tingkat Atas (SLTA), Guru dan Murid
di Kecamatan Dedai
2012

No.	Desa/ Kelurahan	Sekolah	Guru*)	Murid	Rasio Murid Thd Guru
(1)	(2)	(3)	(4)	(5)	(6)
1.	Lundang Baru	-	-	-	-
2.	Gandis	-	-	-	-
3.	Sungai Mali	-	-	-	-
4.	Nanga Dedai	1	10	79	8
5.	Penyak Lalang	-	-	-	-
6.	Pengkadan Sei Rupa	-	-	-	-
7.	Kumpang	-	-	-	-
8.	Baras	-	-	-	-
9.	Riguk	-	-	-	-
10.	Pengkadan Baru	-	-	-	-
11.	Nanga Jetak	-	-	-	-
12.	Tauk	-	-	-	-
13.	Empaci	-	-	-	-
14.	Mangat Baru	-	-	-	-
15.	Emparu Baru	-	-	-	-
16.	Menaong Baru	-	-	-	-
17.	Umin Jaya	-	-	-	-
18.	Merimpit Baru	-	-	-	-
19.	Dedai Kanan	1	8	90	11
20.	Sungai Tapang	-	-	-	-
	2012	2	18	169	9
	2011	2	18	110	6
	2010	1	10	64	5

Sumber : Dinas Pendidikan Kabupaten Sintang

Keterangan : Jumlah guru termasuk guru honor SLTP yang ada di Kecamatan Dedai

Tabel 4.6
Banyaknya Fasilitas Kesehatan
Di Kecamatan Dedai
2012

No.	Desa/ Kelurahan	Balai Pengobatan	Puskesmas	Pustu	Poskes des	Posyandu
(1)	(2)	(3)	(4)	(5)	(6)	(7)
1.	Lundang Baru	-	-	-	1	1
2.	Gandis	-	-	-	1	2
3.	Sungai Mali	-	-	-	1	2
4.	Nanga Dedai	-	-	-	-	2
5.	Penyak Lalang	-	-	-	1	1
6.	Pengkadan Sei Rupa	-	-	-	1	1
7.	Kumpang	-	-	-	1	1
8.	Baras	-	-	1	1	2
9.	Riguk	-	-	-	1	1
10.	Pengkadan Baru	-	-	1	-	1
11.	Nanga Jetak	1	-	-	2	3
12.	Tauk	-	-	-	-	2
13.	Empaci	-	-	-	1	2
14.	Mangat Baru	-	-	-	1	3
15.	Emparu Baru	-	1	1	-	3
16.	Menaong Baru	-	-	-	-	2
17.	Umin Jaya	-	-	-	1	1
18.	Merimpit Baru	-	-	-	-	1
19.	Dedai Kanan	-	1	-	-	2
20.	Sungai Tapang	-	-	1	-	1
	2012	1	2	4	13	34
	2011	1	2	4	13	31
	2010	1	2	4	13	31

Sumber : Puskesmas Kecamatan Dedai

4. Sosial

Tabel 4.7
Banyaknya Puskesmas Menurut Jenisnya
Di Kecamatan Dedai
2012

No.	Desa/ Kelurahan	Puskesmas					Jumlah
		Dengan Rawat Inap	Tanpa Rawat Inap	Pembantu	Keliling		
					Darat	Air	
(1)	(2)	(3)	(4)	(5)	(6)	(7)	(8)
1.	Lundang Baru	-	-	-	-	-	-
2.	Gandis	-	-	-	-	-	-
3.	Sungai Mali	-	-	-	-	-	-
4.	Nanga Dedai	-	-	-	-	-	-
5.	Penyak Lalang	-	-	-	-	-	-
6.	Pengkadan Sei Rupa	-	-	-	-	-	-
7.	Kumpang	-	-	-	-	-	-
8.	Baras	-	-	1	-	-	1
9.	Riguk	-	-	-	-	-	-
10.	Pengkadan Baru	-	-	1	-	-	1
11.	Nanga Jetak	-	-	-	-	-	-
12.	Tauk	-	-	-	-	-	-
13.	Empaci	-	-	-	-	-	-
14.	Mangat Baru	-	-	-	-	-	-
15.	Emparu Baru	-	1	1	-	-	2
16.	Menaong Baru	-	-	-	-	-	-
17.	Umin Jaya	-	-	-	-	-	-
18.	Merimpit Baru	-	-	-	-	-	-
19.	Dedai Kanan	1	-	-	-	-	1
20.	Sungai Tapang	-	-	1	-	-	1
2012		1	1	4	-	-	6
2011		1	1	4	-	-	6
2010		1	1	4	-	-	6

Sumber : Puskesmas Kecamatan Dedai

Tabel 4.8
Banyaknya Tenaga Kesehatan
Di Kecamatan Dedai
2012

No.	Desa/ Kelurahan	Medis	Pe- rawa/ Bidan	Far- masi	Gizi	Teknisi Medis	Sani- tasi	Keseha- tan Masya- rakat	Jumlah
(1)	(2)	(3)	(4)	(5)	(6)	(7)	(8)	(9)	(10)
1.	Lundang Baru	-	1	-	-	-	-	-	1
2.	Gandis	-	1	-	-	-	-	-	1
3.	Sungai Mali	-	1	-	-	-	-	-	1
4.	Nanga Dedai	-	1	-	-	-	-	-	1
5.	Penyak Lalang	-	1	-	-	-	-	-	1
6.	Pengkadan Sei Rupa	-	1	-	-	-	-	-	1
7.	Kumpang	-	1	-	-	-	-	-	1
8.	Baras	-	1	-	-	-	-	-	1
9.	Riguk	-	1	-	-	-	-	-	1
10.	Pengkadan Baru	-	1	-	-	-	-	-	1
11.	Nanga Jelak	-	3	-	-	-	-	-	3
12.	Tauk	-	1	-	-	-	-	-	1
13.	Empaci	-	2	-	-	-	-	-	2
14.	Mangat Baru	-	1	-	-	-	-	-	1
15.	Emparu Baru	1	9	1	1	1	-	1	14
16.	Menaong Baru	-	1	-	-	-	-	-	1
17.	Umin Jaya	-	2	-	-	-	-	-	2
18.	Merimpit Baru	-	1	-	-	-	-	-	1
19.	Dedai Kanan	1	8	1	1	1	-	1	13
20.	Sungai Tapang	-	1	-	-	-	-	-	1
2012		2	39	2	2	2	-	2	49
2011		2	39	2	-	2	-	2	47
2010		2	39	2	-	2	-	2	47

Sumber : Puskesmas Kecamatan Dedai

4. Sosial

Tabel 4.9
Banyaknya Tenaga Medis
Di Kecamatan Dedai
2012

No.	Desa/ Kelurahan	Dokter Spesialis	Dokter Umum	Dokter Gigi	Dokter Keluarga	Jumlah
(1)	(2)	(3)	(4)	(5)	(6)	(7)
1.	Lundang Baru	-	-	-	-	-
2.	Gandis	-	-	-	-	-
3.	Sungai Mali	-	-	-	-	-
4.	Nanga Dedai	-	-	-	-	-
5.	Penyak Lalang	-	-	-	-	-
6.	Pengkadan Sei Rupa	-	-	-	-	-
7.	Kumpang	-	-	-	-	-
8.	Baras	-	-	-	-	-
9.	Riguk	-	-	-	-	-
10.	Pengkadan Baru	-	-	-	-	-
11.	Nanga Jetak	-	-	-	-	-
12.	Tauk	-	-	-	-	-
13.	Empaci	-	-	-	-	-
14.	Mangat Baru	-	-	-	-	-
15.	Emparu Baru	-	1	-	-	1
16.	Menaong Baru	-	-	-	-	-
17.	Umin Jaya	-	-	-	-	-
18.	Merimpit Baru	-	-	-	-	-
19.	Dedai Kanan	-	1	-	-	1
20.	Sungai Tapang	-	-	-	-	-
	2012	-	2	-	-	2
	2011	-	2	-	-	2
	2010	-	2	-	-	2

Sumber : Puskesmas Kecamatan Dedai

Tabel 4.10
 BANYAKNYA TENAGA PERAWAT DAN BIDAN
 Di Kecamatan Dedai
 2012

No.	Desa/ Kelurahan	Sarjana Keperawatan	Perawat			Bidan		
			D III Perawat	Lulusan SPK	Jumlah	D III Bidan	Bidan	Jumlah
(1)	(2)	(3)	(4)	(5)	(6)	(7)	(8)	(9)
1.	Lundang Baru	-	1	-	1	-	-	-
2.	Gandis	-	1	-	1	-	-	-
3.	Sungai Mali	-	1	-	1	-	-	-
4.	Nanga Dedai	-	-	-	-	-	1	1
5.	Penyak Lalang	-	1	-	1	-	-	-
6.	Pengkadan Sei Rupa	-	1	-	1	-	-	-
7.	Kumpang	-	1	-	1	-	-	-
8.	Baras	-	-	-	-	-	1	1
9.	Riguk	-	-	-	-	-	1	1
10.	Pengkadan Baru	-	-	-	-	-	1	1
11.	Nanga Jetak	-	1	-	1	-	2	2
12.	Tauk	-	-	-	-	-	1	1
13.	Empaci	-	1	-	1	-	1	1
14.	Mangat Baru	-	-	-	-	-	1	1
15.	Emparu Baru	-	7	-	7	-	2	2
16.	Menaong Baru	-	-	-	-	-	1	1
17.	Umin Jaya	-	1	-	1	-	1	1
18.	Merimpit Baru	-	-	-	-	-	1	1
19.	Dedai Kanan	-	7	-	7	-	1	1
20.	Sungai Tapang	-	1	-	1	-	-	-
2012		-	24	-	24	-	15	15
2011		-	24	-	24	-	15	15
2010		-	24	-	24	-	15	15

Sumber : Puskesmas Kecamatan Dedai

4. Sosial

Tabel 4.11
Banyaknya Tenaga Farmasi
Di Kecamatan Dedai
2012

No.	Desa/ Kelurahan	Apoteker	S1 Farmasi	DIII Farmasi	Asisten Apoteker	Jumlah
(1)	(2)	(3)	(4)	(5)	(6)	(7)
1.	Lundang Baru	-	-	-	-	-
2.	Gandis	-	-	-	-	-
3.	Sungai Mali	-	-	-	-	-
4.	Nanga Dedai	-	-	-	-	-
5.	Penyak Lalang	-	-	-	-	-
6.	Pengkadan Sei Rupa	-	-	-	-	-
7.	Kumpang	-	-	-	-	-
8.	Baras	-	-	-	-	-
9.	Riguk	-	-	-	-	-
10.	Pengkadan Baru	-	-	-	-	-
11.	Nanga Jetak	-	-	-	-	-
12.	Tauk	-	-	-	-	-
13.	Empaci	-	-	-	-	-
14.	Mangat Baru	-	-	-	-	-
15.	Emparu Baru	-	-	1	-	1
16.	Menaong Baru	-	-	-	-	-
17.	Umin Jaya	-	-	-	-	-
18.	Merimpit Baru	-	-	-	-	-
19.	Dedai Kanan	-	-	1	-	1
20.	Sungai Tapang	-	-	-	-	-
	2012	-	-	2	-	2
	2011	-	-	2	-	2
	2010	-	-	2	-	2

Sumber : Puskesmas Kecamatan Dedai

Tabel 4.12
Banyaknya Tenaga Gizi
Di Kecamatan Dedai
2012

No.	Desa/ Kelurahan	D-IV/S1 GIZI	DIII-GIZI	D-I GIZI	Jumlah
(1)	(2)	(3)	(4)	(5)	(6)
1.	Lundang Baru	-	-	-	-
2.	Gandis	-	-	-	-
3.	Sungai Mali	-	-	-	-
4.	Nanga Dedai	-	-	-	-
5.	Penyak Lalang	-	-	-	-
6.	Pengkadan Sei Rupa	-	-	-	-
7.	Kumpang	-	-	-	-
8.	Baras	-	-	-	-
9.	Riguk	-	-	-	-
10.	Pengkadan Baru	-	-	-	-
11.	Nanga Jetak	-	-	-	-
12.	Tauk	-	-	-	-
13.	Empaci	-	-	-	-
14.	Mangat Baru	-	-	-	-
15.	Emparu Baru	-	1	-	1
16.	Menaong Baru	-	-	-	-
17.	Umin Jaya	-	-	-	-
18.	Merimpit Baru	-	-	-	-
19.	Dedai Kanan	-	1	-	1
20.	Sungai Tapang	-	-	-	-
	2012	-	2	-	2
	2011	-	2	-	2
	2010	-	2	-	2

Sumber : Puskesmas Kecamatan Dedai

4. Sosial

Tabel 4.13
Banyaknya Tenaga Teknisi Medis
Di Kecamatan Dedai
2012

No.	Desa/ Kelurahan	Analisis Lab	ATEM dan P. Rontgen	Penata Anestesi	Fisio-terapis	Jumlah
(1)	(2)	(3)	(4)	(5)	(6)	(7)
1.	Lundang Baru	-	-	-	-	-
2.	Gandis	-	-	-	-	-
3.	Sungai Mali	-	-	-	-	-
4.	Nanga Dedai	-	-	-	-	-
5.	Penyak Lalang	-	-	-	-	-
6.	Pengkadan Sei Rupa	-	-	-	-	-
7.	Kumpang	-	-	-	-	-
8.	Baras	-	-	-	-	-
9.	Riguk	-	-	-	-	-
10.	Pengkadan Baru	-	-	-	-	-
11.	Nanga Jetak	-	-	-	-	-
12.	Tauk	-	-	-	-	-
13.	Empaci	-	-	-	-	-
14.	Mangat Baru	-	-	-	-	-
15.	Emparu Baru	1	-	-	-	1
16.	Menaong Baru	-	-	-	-	-
17.	Umin Jaya	-	-	-	-	-
18.	Merimpit Baru	-	-	-	-	-
19.	Dedai Kanan	1	-	-	-	1
20.	Sungai Tapang	-	-	-	-	-
	2012	2	-	-	-	2
	2011	2	-	-	-	2
	2010	2	-	-	-	2

Sumber : Puskesmas Kecamatan Dedai

Tabel 4.14
Banyaknya Tenaga Sanitasi
Di Kecamatan Dedai
2012

No.	Desa/ Kelurahan	D-III Sanitasi	D-I Sanitasi	Jumlah
(1)	(2)	(3)	(4)	(5)
1.	Lundang Baru	-	-	-
2.	Gandis	-	-	-
3.	Sungai Mali	-	-	-
4.	Nanga Dedai	-	-	-
5.	Penyak Lalang	-	-	-
6.	Pengkadan Sei Rupa	-	-	-
7.	Kumpang	-	-	-
8.	Baras	-	-	-
9.	Riguk	-	-	-
10.	Pengkadan Baru	-	-	-
11.	Nanga Jetak	-	-	-
12.	Tauk	-	-	-
13.	Empaci	-	-	-
14.	Mangat Baru	-	-	-
15.	Emparu Baru	-	-	-
16.	Menaong Baru	-	-	-
17.	Umin Jaya	-	-	-
18.	Merimpit Baru	-	-	-
19.	Dedai Kanan	-	-	-
20.	Sungai Tapang	-	-	-
	2012	-	-	-
	2011	-	-	-
	2010	-	-	-

Sumber : Puskesmas Kecamatan Dedai

4. Sosial

Tabel 4.15
Banyaknya Tenaga Kesehatan Masyarakat
Di Kecamatan Dedai
2012

No.	Desa/ Kelurahan	Sarjana Kesehatan Masyarakat*)	D-III Kesehatan Masyarakat	Jumlah
(1)	(2)	(3)	(4)	(5)
1.	Lundang Baru	-	-	-
2.	Gandis	-	-	-
3.	Sungai Mali	-	-	-
4.	Nanga Dedai	-	-	-
5.	Penyak Lalang	-	-	-
6.	Pengkadan Sei Rupa	-	-	-
7.	Kumpang	-	-	-
8.	Baras	-	-	-
9.	Riguk	-	-	-
10.	Pengkadan Baru	-	-	-
11.	Nanga Jetak	-	-	-
12.	Tauk	-	-	-
13.	Empaci	-	-	-
14.	Mangat Baru	-	-	-
15.	Emparu Baru	-	1	1
16.	Menaong Baru	-	-	-
17.	Umin Jaya	-	-	-
18.	Merimpit Baru	-	-	-
19.	Dedai Kanan	-	1	1
20.	Sungai Tapang	-	-	-
	2012	-	2	2
	2011	-	2	2
	2010	-	2	2

Sumber : Puskesmas Kecamatan Dedai

Tabel 4.16
Banyaknya Bayi yang Lahir Hidup dan Lahir Mati Menurut Jenis Kelamin
Di Kecamatan Dedai
2012

Bulan	Lahir Hidup			Lahir Mati		
	Laki-laki	Perempuan	Jumlah	Laki-laki	Perempuan	Jumlah
(1)	(2)	(3)	(4)	(5)	(6)	(7)
1. Januari	2	5	7	-	-	-
2. Pebruari	3	8	11	-	-	-
3. Maret	6	3	9	-	-	-
4. April	1	5	6	-	1	1
5. Mei	3	2	5	-	-	-
6. Juni	5	1	6	-	-	-
7. Juli	2	7	9	1	-	1
8. Agustus	4	1	5	-	-	-
9. September	1	2	3	-	-	-
10. Oktober	2	1	3	-	-	-
11. Nopember	5	7	12	-	-	-
12. Desember	1	5	6	-	-	-
2012	35	47	82	1	1	2
2011	53	58	111	1	2	3
2010	78	72	150	1	1	2

Sumber : Puskesmas Kecamatan Dedai

4. Sosial

Tabel 4.17
Banyaknya Kunjungan Penderita Penyakit di Puskesmas
Menurut Jenis Penyakit Di Kecamatan Dedai
2012

No.	Jenis Penyakit	Jumlah Penderita
(1)	(2)	(3)
1.	Penyakit Saluran Pernafasan Bagian Atas	807
2.	Malaria Tanpa Pemeriksaan Lab	753
3.	Cacar Air	56
4.	Diare dan Gejala Kolera	188
5.	Kecelakaan dan Keracunan Makanan	155
6.	Tekanan Darah Tinggi	312
7.	Penyakit pada Rongga Mulut	49
8.	Penyakit Kulit	255
9.	Bronkhitis	351
10.	Malaria dengan Pemeriksaan Lab	515
11.	Penyakit Mata Lain-lain / Conjungtivitis	243
12.	Asma	132
13.	Infeksi Penyakit Usus lain	40
14.	Disentri	208
15.	Penyakit Kelamin dan Saluran Kencing	33
16.	Penyakit Selain di atas	1 749
	2012	5 846
	2011	4 634
	2010	7 673

Sumber : Puskesmas Errparu dan Puskesmas Nanga Dedai Kecamatan Dedai

Tabel 4.18
Target dan Realisasi Pencapaian Akseptor KB Baru
Di Kecamatan Dedai
2012

No.	Desa/ Kelurahan	Target	Realisasi	Persentase Terhadap Target
(1)	(2)	(3)	(4)	(5)
1.	Lundang Baru	63	59	93.65
2.	Gandis	58	42	72.41
3.	Sungai Mali	89	70	78.65
4.	Nanga Dedai	70	49	70.00
5.	Penyak Lalang	54	38	70.37
6.	Pengkadan Sei Rupa	53	49	92.45
7.	Kumpang	37	32	86.49
8.	Baras	74	62	83.78
9.	Riguk	60	47	78.33
10.	Pengkadan Baru	115	64	55.65
11.	Nanga Jetak	67	34	50.75
12.	Tauk	35	32	91.43
13.	Empaci	82	79	96.34
14.	Mangat Baru	39	31	79.49
15.	Emparu Baru	75	60	80.00
16.	Menaong Baru	47	34	72.34
17.	Umin Jaya	46	30	65.22
18.	Merimpit Baru	42	26	61.90
19.	Dedai Kanan	67	57	85.07
20.	Sungai Tapang	65	55	84.62
	2012	1 238	950	76.74
	2011	707	503	71.15
	2010	730	544	74.52

Sumber : PLKB Kecamatan Dedai

4. Sosial

Tabel 4.19
Realisasi Pencapaian Akseptor KB Baru Menurut Jenis Kontrasepsi
Di Kecamatan Dedai
2012

No.	Desa/ Kelurahan	Jenis Kontrasepsi								Jumlah
		IUD	KP	KW	IMPL	STK	PIL	KDM	OV	
(1)	(2)	(3)	(4)	(5)	(6)	(7)	(8)	(9)	(10)	(11)
1.	Lundang Baru	-	-	-	3	20	36	-	-	59
2.	Gandis	-	-	-	3	16	23	-	-	42
3.	Sungai Mali	6	-	-	2	28	34	-	-	70
4.	Nanga Dedai	3	-	-	-	15	31	-	-	49
5.	Penyak Lalang	2	-	-	3	16	17	-	-	38
6.	Pengkadan Sei Rupa	3	-	-	-	20	25	1	-	49
7.	Kumpang	-	-	-	1	10	21	-	-	32
8.	Baras	6	-	-	-	23	33	-	-	62
9.	Riguk	-	-	-	2	20	25	-	-	47
10.	Pengkadan Baru	3	-	-	6	26	29	-	-	64
11.	Nanga Jetak	-	-	-	8	16	10	-	-	34
12.	Tauk	-	-	-	3	16	11	2	-	32
13.	Empaci	6	-	-	5	41	27	-	-	79
14.	Mangat Baru	3	-	-	3	13	10	2	-	31
15.	Emparu Baru	3	-	-	3	25	27	2	-	60
16.	Menaong Baru	-	-	-	3	18	13	-	-	34
17.	Umin Jaya	-	-	-	1	10	19	-	-	30
18.	Merimpit Baru	-	-	-	1	12	13	-	-	26
19.	Dedai Kanan	-	-	-	4	28	25	-	-	57
20.	Sungai Tapang	-	-	-	3	23	29	-	-	55
	2012	35	-	-	54	396	458	7	-	950
	2011	12	-	-	8	241	239	3	-	503
	2010	19	-	-	6	263	251	5	-	544

Sumber : PLKB Kecamatan Dedai

Tabel 4.20
 Realisasi Pencapaian Akseptor KB Aktif Menurut Jenis Kontrasepsi
 Di Kecamatan Dedai
 2012

No.	Desa/ Kelurahan	Jenis Kontrasepsi								Jumlah	
		IUD	KP	KW	IMPL	STK	PIL	KDM	OV		
(1)		(2)	(3)	(4)	(5)	(6)	(7)	(8)	(9)	(10)	(11)
1.	Lundang Baru	1	1	-	12	249	61	-	-	-	324
2.	Gandis	1	-	-	21	193	54	3	-	-	272
3.	Sungai Mali	2	-	-	-	162	93	-	-	-	257
4.	Nanga Dedai	2	2	-	27	167	41	-	-	-	239
5.	Penyak Lalang	2	-	-	4	84	31	-	-	-	121
6.	Pengkadan Sei Rupa	1	-	-	-	80	111	-	-	-	192
7.	Kumpang	2	-	-	4	78	89	-	-	-	173
8.	Baras	2	-	-	3	110	239	-	-	-	354
9.	Riguk	2	-	-	-	107	52	4	-	-	165
10.	Pengkadan Baru	2	-	-	15	130	97	-	-	-	244
11.	Nanga Jetak	4	-	-	33	285	353	-	-	-	675
12.	Tauk	1	-	-	1	136	57	3	-	-	198
13.	Empaci	4	-	-	20	172	113	-	-	-	309
14.	Mangat Baru	2	-	-	4	79	87	4	-	-	176
15.	Emparu Baru	3	-	-	10	173	130	4	-	-	320
16.	Menaong Baru	3	1	-	-	125	79	-	-	-	208
17.	Umin Jaya	1	-	-	4	53	46	-	-	-	104
18.	Merimpit Baru	1	1	-	-	35	31	-	-	-	68
19.	Dedai Kanan	-	1	-	8	118	29	-	-	-	156
20.	Sungai Tapang	-	-	-	-	70	61	-	-	-	131
	2012	36	6		166	2 606	1 854	18			4 686
	2011	474	6	4	40	1 828	1 632	5	4		3 993
	2010	465	6	4	32	1 722	1 567	2	4		3 790

Sumber : PLKB Kecamatan Dedai

Tabel 4.21
Perbandingan Peserta KB Aktif Terhadap Pasangan Usia Subur
Di Kecamatan Dedai
2012

No.	Desa/ Kelurahan	Pasangan Usia Subur	KB Aktif	Persentase
(1)	(2)	(3)	(4)	(5)
1.	Lundang Baru	369	324	87.80
2.	Gandis	378	272	71.96
3.	Sungai Mali	341	257	75.37
4.	Nanga Dedai	373	239	64.08
5.	Penyak Lalang	165	121	73.33
6.	Pengkadan Sei Rupa	213	192	90.14
7.	Kumpang	208	173	83.17
8.	Baras	331	354	106.95
9.	Riguk	194	165	85.05
10.	Pengkadan Baru	425	244	57.41
11.	Nanga Jetak	699	675	96.57
12.	Tauk	220	198	90.00
13.	Empaci	293	309	105.46
14.	Mangat Baru	222	176	79.28
15.	Emparu Baru	373	320	85.79
16.	Menaong Baru	270	208	77.04
17.	Umin Jaya	125	104	83.20
18.	Merimpit Baru	84	68	80.95
19.	Dedai Kanan	315	156	49.52
20.	Sungai Tapang	117	131	111.97
	2012	5 715	4 686	81.99
	2011	5 322	3 993	75.03
	2010	5 110	3 790	74.17

Sumber : PLKB Kecamatan Dedai

Tabel 4.22
Banyaknya Sarana Pelayanan KB Nasional
Di Kecamatan Dedai
2012

No.	Desa/ Kelurahan	KKB	PPKBD	Pos yandu	Apoik/ DBS	Kelompok Akseptor	Jumlah
(1)	(2)	(3)	(4)	(5)	(6)	(7)	(8)
1.	Lundang Baru	-	1	1	-	1	3
2.	Gandis	-	1	2	-	1	4
3.	Sungai Mali	-	1	2	-	-	3
4.	Nanga Dedai	1	1	2	1	1	6
5.	Penyak Lalang	-	1	1	-	-	2
6.	Pengkadan Sei Rupa	-	1	1	-	1	3
7.	Kumpang	-	1	1	-	-	2
8.	Baras	-	-	2	-	-	2
9.	Riguk	-	1	1	-	1	3
10.	Pengkadan Baru	-	1	1	-	1	3
11.	Nanga Jetak	-	1	3	-	1	5
12.	Tauk	-	1	2	-	1	4
13.	Empaci	-	1	2	-	1	4
14.	Mangat Baru	-	1	3	-	-	4
15.	Emparu Baru	1	1	3	1	1	7
16.	Menaong Baru	-	1	2	-	1	4
17.	Umin Jaya	-	-	1	-	-	1
18.	Merimpit Baru	-	-	1	-	-	1
19.	Dedai Kanan	-	1	2	-	1	4
20.	Sungai Tapang	-	-	1	-	-	1
	2012	2	16	34	2	12	66
	2011	2	17	34	2	12	67
	2010	2	17	34	2	12	67

Sumber : PLKB Kecamatan Dedai

4. Sosial

Tabel 4.23
Banyaknya Keluarga Sejahtera
Di Kecamatan Dedai
2012

No.	Desa/ Kelurahan	PRA KS	KS-I	KS-II	KS-III	KS-III PLUS	Jumlah
(1)	(2)	(3)	(4)	(5)	(6)	(7)	(8)
1.	Lundang Baru	7	32	355	33	11	438
2.	Gandis	3	121	497	75	15	711
3.	Sungai Mali	41	89	342	59	6	537
4.	Nanga Dedai	58	93	141	39	15	346
5.	Penyak Lalang	29	90	138	19	5	281
6.	Pengkadan Sei Rupa	98	86	138	34	7	363
7.	Kumpang	96	56	91	8	1	252
8.	Baras	24	134	228	35	12	433
9.	Riguk	37	52	87	3	-	179
10.	Pengkadan Baru	63	127	259	39	2	490
11.	Nanga Jetak	38	96	597	144	8	883
12.	Tauk	155	130	90	8	4	387
13.	Empaci	40	191	216	29	16	492
14.	Mangat Baru	24	63	156	8	2	253
15.	Emparu Baru	63	161	271	12	5	512
16.	Menaong Baru	131	85	52	1	2	271
17.	Umin Jaya	22	59	145	7	3	236
18.	Merimpit Baru	62	40	25	1	1	129
19.	Dedai Kanan	83	127	200	53	20	483
20.	Sungai Tapang	7	18	101	24	2	152
	2012	1 081	1 850	4 129	631	137	7 828
	2011	993	2 397	3 059	1 121	181	7 751
	2010	856	2 155	2 820	1 005	141	6 977

Sumber : PLKB Kecamatan Dedai

Tabel 4.24
 Jumlah Kejahatan/ Pelanggaran yang Dilaporkan dan Diselesaikan
 Menurut Jenis Kejahatan di Kecamatan Ketungau Tengah
 2012

No.	Jenis Kejahatan / Pelanggaran	Dilaporkan Reported	Diselesaikan Settled	Sisa yg belum Diselesaikan
(1)	(2)	(3)	(4)	(5)
1.	Penipuan	-	-	-
2.	Pengrusakan	-	-	-
3.	Curanmor	-	-	-
4.	Penganiayaan Berat / Biasa	-	-	-
5.	Perampasan	-	-	-
6.	Kebakaran	-	-	-
7.	Perbuatan Tidak Menyenangkan	-	-	-
8.	Penggelapan	-	-	-
9.	Pencemaran Nama Baik	-	-	-
10.	C u b i s	-	-	-
11.	Penyerobotan Tanah	-	-	-
12.	Perjudian	-	-	-
2012		-	-	-

Sumber / Source : Kantor Camat Ketungau Tengah (Trantib)

4. Sosial

Tabel 4.25
Banyaknya Rumah Ibadah Menurut Jenis Agama
Di Kecamatan Dedai
2012

No.	Desa/ Kelurahan	Islam		Katholik		Pro-	Budha	Hindu
		Mesjid	Surau	Gereja	Kapel	testan Gereja	Vihara	Pura
(1)	(2)	(3)	(4)	(5)	(6)	(7)	(8)	(9)
1.	Lundang Baru	1	3	1	-	1	-	1
2.	Gandis	2	4	2	-	-	-	-
3.	Sungai Mali	1	2	2	-	-	-	-
4.	Nanga Dedai	6	6	1	-	-	-	-
5.	Penyak Lalang	-	7	1	-	-	-	-
6.	Pengkadan Sei Rupa	1	-	6	-	1	-	-
7.	Kumpang	-	1	5	-	2	-	-
8.	Baras	2	1	-	1	3	-	-
9.	Riguk	1	-	2	-	1	-	-
10.	Pengkadan Baru	1	9	1	-	-	-	-
11.	Nanga Jetak	5	16	-	-	-	-	-
12.	Tauk	1	6	2	-	1	-	-
13.	Empaci	2	6	2	-	1	-	-
14.	Mangat Baru	2	-	2	-	1	-	-
15.	Emparu Baru	1	9	1	-	1	-	-
16.	Menaong Baru	1	-	1	-	-	-	-
17.	Umin Jaya	-	-	1	-	1	-	-
18.	Merimpit Baru	-	-	1	-	1	-	-
19.	Dedai Kanan	4	4	-	-	-	-	-
20.	Sungai Tapang	3	-	-	-	-	-	-
	2012	34	74	31	1	14	-	1
	2011	33	74	31	1	14	-	1
	2010	33	74	31	1	14	-	1

Sumber : KUA Kecamatan Dedai

Tabel 4.26
Banyaknya Nikah, Talak, Cerai dan Rujuk
Di Kecamatan Dedai
2012

No.	Desa/ Kelurahan	Nikah	Talak	Cerai	Rujuk	Jumlah
(1)	(2)	(3)	(4)	(5)	(6)	(7)
1.	Lundang Baru	-	-	-	-	-
2.	Gandis	-	-	-	-	-
3.	Sungai Mali	-	-	-	-	-
4.	Nanga Dedai	-	-	-	-	-
5.	Penyak Lalang	-	-	-	-	-
6.	Pengkadan Sei Rupa	-	-	-	-	-
7.	Kumpang	-	-	-	-	-
8.	Baras	-	-	-	-	-
9.	Riguk	-	-	-	-	-
10.	Pengkadan Baru	-	-	-	-	-
11.	Nanga Jetak	-	-	-	-	-
12.	Tauk	-	-	-	-	-
13.	Empaci	-	-	-	-	-
14.	Mangat Baru	-	-	-	-	-
15.	Emparu Baru	-	-	-	-	-
16.	Menaong Baru	-	-	-	-	-
17.	Umin Jaya	-	-	-	-	-
18.	Merimpit Baru	-	-	-	-	-
19.	Dedai Kanan	-	-	-	-	-
20.	Sungai Tapang	-	-	-	-	-
2012		-	-	-	-	-
2011		202	2	9	-	213
2010		207	6	19	-	232

Sumber : KUA Kecamatan Dedai

4. Sosial

Tabel 4.27
Banyaknya Penerimaan Zakat Fitrah
Di Kecamatan Dedai
2012

No.	Desa/ Kelurahan	Muzakki		Zakat Fitrah	
		KK	Jiwa	Uang (Rp)	Beras (Kg)
(1)	(2)	(3)	(4)	(5)	(6)
1.	Lundang Baru	-	-	-	-
2.	Gandis	-	-	-	-
3.	Sungai Mali	-	-	-	-
4.	Nanga Dedai	-	-	-	-
5.	Penyak Lalang	-	-	-	-
6.	Pengkadan Sei. Rupa	-	-	-	-
7.	Kumpang	-	-	-	-
8.	Baras	-	-	-	-
9.	Riguk	-	-	-	-
10.	Pengkadan Baru	-	-	-	-
11.	Nanga Jetak	-	-	-	-
12.	Tauk	-	-	-	-
13.	Empaci	-	-	-	-
14.	Mangat Baru	-	-	-	-
15.	Emparu Baru	-	-	-	-
16.	Menaong Baru	-	-	-	-
17.	Umin Jaya	-	-	-	-
18.	Merempit Baru	-	-	-	-
19.	Dedai Kanan	-	-	-	-
20.	Sungai Tapang	-	-	-	-
2012		-	-	-	-
2011		3,375	9,600	#	9,368
2010		3,237	9,668	#	#

Sumber : KUA Kecamatan Dedai

Tabel 4.28
Banyaknya Penyaluran Zakat Fitrah
Di Kecamatan Dedai
2012*)

No.	Desa/ Kelurahan	Mustahiq		Zakat Fitrah	
		KK	Jiwa	Uang (Rp)	Beras (Kg)
(1)	(2)	(3)	(4)	(5)	(6)
1.	Lundang Baru	-	-	-	-
2.	Gandis	-	-	-	-
3.	Sungai Mali	-	-	-	-
4.	Nanga Dedai	-	-	-	-
5.	Penyak Lalang	-	-	-	-
6.	Pengkadan Sei. Rupa	-	-	-	-
7.	Kumpang	-	-	-	-
8.	Baras	-	-	-	-
9.	Riguk	-	-	-	-
10.	Pengkadan Baru	-	-	-	-
11.	Nanga Jetak	-	-	-	-
12.	Tauk	-	-	-	-
13.	Empaci	-	-	-	-
14.	Mangat Baru	-	-	-	-
15.	Emparu Baru	-	-	-	-
16.	Menaong Baru	-	-	-	-
17.	Umin Jaya	-	-	-	-
18.	Merempit Baru	-	-	-	-
19.	Dedai Kanan	-	-	-	-
20.	Sungai Tapang	-	-	-	-
	2012	-	-	-	-
	2011	713	1,601	150,402,000	9,368

Sumber : KUA Kecamatan Dedai

*) Data 2012 Belum tersedia

4. Sosial

Tabel 4.29
Jumlah Rumah Tangga Penerima RASKIN
Di Kecamatan Dedai
2012

No.	Desa/ Kelurahan	Kepala Keluarga	Jumlah Raskin Yang Diterima Per Desa/Kelurahan (Kg)
(1)	(2)	(3)	(4)
1.	Lundang Baru	-	-
2.	Gandis	-	-
3.	Sungai Mali	-	-
4.	Nanga Dedai	-	-
5.	Penyak Lalang	-	-
6.	Pengkadan Sei. Rupa	-	-
7.	Kumpang	-	-
8.	Baras	-	-
9.	Riguk	-	-
10.	Pengkadan Baru	-	-
11.	Nanga Jetak	-	-
12.	Tauk	-	-
13.	Empaci	-	-
14.	Mangat Baru	-	-
15.	Emparu Baru	-	-
16.	Menaong Baru	-	-
17.	Umin Jaya	-	-
18.	Merempit Baru	-	-
19.	Dedai Kanan	-	-
20.	Sungai Tapang	-	-
	2012	-	-
	2011	3 047	548 460
	2010	3 047	548 460

Sumber : Kantor Camat Dedai

Kecamatan Dedai Dalam Angka 2013



PERTANIAN

PERTANIAN**5**

Produksi pangan baik beras maupun non beras perlu terus ditingkatkan guna lebih memantapkan swasembada pangan. Tanaman pangan khususnya produksi tanaman padi di Kecamatan Dedai pada tahun 2012 sebesar 4.442 ton yang terdiri dari 3.027 ton padi sawah dan 1.415 ton padi ladang. Sedangkan tanaman palawija dengan produksi terbesar yaitu ubi kayu yang mencapai produksi sebesar 1.264 ton dengan rata-rata produksi mencapai 200,63 kuintal/Ha.

Selain tanaman pangan, hasil perkebunan juga memberikan kontribusi yang besar bagi Kecamatan Dedai terutama tanaman karet dengan luas areal 12.206 Ha dengan rincian tanaman belum menghasilkan seluas 3.877 Ha, tanaman menghasilkan seluas 3.804 Ha dan tanaman tua / rusak 4.525 Ha, dengan jumlah produksi sebesar 3.651,84 ton.

Populasi ternak dibedakan menurut jenis ternaknya yaitu ternak besar, ternak kecil dan unggas. Untuk ternak besar dan kecil ada sapi yang populasinya 528 ekor. Sedangkan ternak kecil terdiri dari kambing sebanyak 160 ekor dan babi sebanyak 591 ekor.

5. Pertanian

Tabel 5.1
Luas Panen, Rata-rata Produksi dan Produksi Padi dan Palawija
Di Kecamatan Dedai
2012

No.	Komoditi	Luas Panen (Ha)	Rata-rata Produksi (Kuintal/Ha)	Produksi (Ton)
(1)	(2)	(3)	(4)	(5)
1.	Padi Sawah	849	35.65	3 027
2.	Padi Ladang	719	19.68	1 415
3.	Padi	1 568	28.33	4 442
4.	Jagung	59	31.36	185
5.	Ubi Kayu	63	200.63	1 264
6.	Ubi Jalar	23	136.09	313
7.	Kedele	2	15.00	3
8.	Kacang Tanah	9	12.22	11
9.	Kacang Hijau	-	-	-
	2012	3 292	478.96	10 660
	2011	2 015	313.68	4 827
	2010	2 015	313.68	4 827

Sumber : Badan Pusat Statistik Kabupaten Sintang

Tabel 5.2
Luas Area Tanaman Perkebunan Menurut Jenisnya
Di Kecamatan Dedai
2012

No.	Jenis Tanaman	Petani	Belum Menghasilkan (Ha)	Menghasilkan (Ha)	Tua / Rusak (Ha)	Jumlah
(1)	(2)	(3)	(4)	(5)	(6)	(7)
1.	Karet	6 716	3 877	3 804	4 525	12 206
2.	Kelapa Dalam	124	-	33	29	62
3.	Kelapa Hibrida	18	-	6	3	9
4.	Kelapa Sawit	-	2 311	-	-	2 311
5.	Lada	11	-	6	7	13
6.	Kopi	75	-	8	17	25
7.	Kakao	27	-	-	15	15
8.	Kapuk / Randu	95	6	15	18	39
9.	Aren	95	2	24	10	36
10.	Pinang	97	5	15	18	38
11.	Cengkeh	40	-	5	8	13
12.	Tebu	-	-	-	-	-

Sumber : Badan Pusat Statistik Kabupaten Sintang

5. Pertanian

Tabel 5.3
Produksi dan Produktifitas Tanaman Perkebunan Menurut Jenisnya
Di Kecamatan Dedai
2012

No.	Jenis Tanaman	Produksi (Ton)	Produktifitas (Kg/Ha/Tahun)
(1)	(2)	(3)	(4)
1.	K a r e t	3 651.84	960
2.	Kelapa Dalam	12.28	372
3.	Kelapa Hibrida	2.04	340
4.	Kelapa Sawit	-	-
5.	L a d a	4.01	668
6.	K o p i	5.34	667
7.	Kakao	-	-
8.	Kapuk / Randu	0.75	50
9.	A r e n	1.68	70
10.	Pinang	0.80	53
11.	Cengkeh	0.65	130
12.	T e b u	-	-

Sumber : Dinas Kehutanan dan Perkebunan Kabupaten Sintang

Tabel 5.4
 Populasi Ternak dan Unggas Menurut Jenisnya
 Di Kecamatan Dedai
 2012
 (Ekor)

No.	Jenis Ternak dan Unggas	2010	2011	2012
(1)	(2)	(4)	(5)	(6)
1.	Sapi	2 179	2 179	528
2.	Kerbau	21	21	7
3.	Kambing	2 222	2 222	160
4.	Babi	4 854	4 854	591
5.	Ayam Ras	54 171	54 171	18 735
6.	Ayam Buras	41 895	41 895	49 500
7.	Itik	1 442	1 442	430
8.	Itik Manila	0	0	0

Sumber : Sub Dinas Peternakan Kabupaten Sintang


5. Pertanian

Tabel 5.5
Banyaknya Pemotongan Ternak dan Unggas Menurut Jenisnya
Di Kecamatan Dedai
2010-2012
(Ekor)

No.	Jenis Ternak dan Unggas	2010	2011	2012
(1)	(2)	(4)	(5)	(6)
1.	Sapi	80	30	78
2.	Kerbau	3	7	-
3.	Kambing	66	1 231	37
4.	Babi	230	1 567	214
5.	Ayam Ras	51 940	43 145	980
6.	Ayam Buras	12 077	34 674	42 500
7.	Itik	470	211	33
8.	Itik Manila			

Sumber : Sub Dinas Peternakan Kabupaten Sintang

Kecamatan Dedai Dalam Angka 2013



PERINDUSTRIAN

PERINDUSTRIAN

6

Pada tahun 2012 di Kecamatan Dedai terdapat 144 usaha industri formal dengan 559 tenaga kerja. Sedangkan usaha industri non formal sebanyak 165 usaha dengan 206 tenaga kerja.

6. Perindustrian

Tabel 6.1
Banyaknya Unit Usaha dan Tenaga Kerja Sektor Industri Formal
Di Kecamatan Dedai
2012

No.	Cabang Industri / Komoditi	Unit Usaha	Tenaga Kerja
(1)	(2)	(3)	(4)
1.	Industri Kimia Agro dan Hasil Hutan (IKAHH)	109	109
1.	Kue Basah	-	-
2.	Salai Pisang	101	101
3.	Limun	-	-
4.	Pengetaman Kayu	-	-
5.	Bubut Kayu	-	-
6.	Meubel Kayu	-	-
7.	Percetakan	-	-
8.	Kerupuk Singkong	8	8
9.	Moulding / Komponen Bahan	-	-
2.	Industri Logam, Mesin, Elektronika dan Aneka (ILMEA)	35	450
1.	Pertanunan ATBM	-	-
2.	Foto copy	1	1
3.	Pemotongan Kaca	-	-
4.	Crumb Rubber	1	404
5.	Genteng Semen	-	-
6.	Fibre Glass	-	-
7.	Tukang Jahit	8	8
8.	Foto Studio	-	-
9.	Salon Kecantikan	3	6
10.	Reparasi Mobil	-	-
11.	Reparasi Sepeda Motor	22	31
12.	Reparasi Radio / TV	-	-
13.	Bengkel Las / Bubut	-	-
14.	Reparasi Mesin	-	-
15.	Tukang Emas / Perak	-	-
16.	Bengkel Sepeda	-	-
	2012	144	559
	2011	144	559

Sumber : Kantor Camat Dedai

Tabel 6.2
Banyaknya Unit Usaha dan Tenaga Kerja Sektor Industri Non Formal
Di Kecamatan Dedai
2012

No.	Cabang Industri / Komoditi	Unit Usaha	Tenaga Kerja
(1)	(2)	(3)	(4)
1.	Industri Hasil Pertanian dan Kehutanan	77	109
1.	Anyaman Bambu/Rotan	47	47
2.	Tahu /Tempe	18	29
3.	Gula Aren	0	0
4.	Meubel Kayu	12	33
5.	Ukir Kayu/Patung	0	0
6.	Kerupuk Ikan	0	0
7.	Meubel Rotan	0	0
2.	Industri Logam, Mesin, Kimia dan Aneka	88	97
1.	Pandai Besi	0	0
2.	Batako	6	15
3.	Tenun Adat	82	82
	2012	165	206
	2011	165	206

Sumber : Kantor Camat Dedai

6. Perindustrian

Tabel 6.3
Banyaknya Perusahaan dan Tenaga Kerja Industri Kecil Non Formal
Di Kecamatan Dedai
2012

No.	Desa/ Kelurahan	I H P K		I L M K		Jumlah	
		Jumlah Usaha	Tenaga Kerja	Jumlah Usaha	Tenaga Kerja	Jumlah Usaha	Tenaga Kerja
(1)	(2)	(3)	(4)	(5)	(6)	(7)	(8)
1.	Lundang Baru	3	6	-	-	3	6
2.	Gandis	11	15	2	4	13	19
3.	Sungai Mali	9	10	-	-	9	10
4.	Nanga Dedai	3	6	-	-	3	6
5.	Penyak Lalang	-	-	-	-	-	-
6.	Pengkadan Sei. Rupa	-	-	1	3	1	3
7.	Kumpang	-	-	-	-	-	-
8.	Baras	-	-	3	5	3	5
9.	Riguk	4	6	-	-	4	6
10.	Pengkadan Baru	4	9	-	-	4	9
11.	Nanga Jetak	3	6	-	-	3	6
12.	Tauk	1	2	-	-	1	2
13.	Empaci	3	5	-	-	3	5
14.	Mangat Baru	-	-	7	8	7	8
15.	Emparu Baru	1	4	5	5	6	9
16.	Menaong Baru	2	4	12	12	14	16
17.	Umin Jaya	12	12	32	32	44	44
18.	Merempit Baru	21	24	25	25	46	49
19.	Dedai Kanan	-	-	1	3	1	3
20.	Sungai Tapang	-	-	-	-	-	-
2012		77	109	88	97	165	206


Sumber : Kantor Camat Dedai

Tabel 6.4
Banyaknya Perusahaan dan Tenaga Kerja Industri Kecil Formal
Di Kecamatan Dedai
2012

No.	Desa/ Kelurahan	I H P K		I L M K		Jumlah	
		Jumlah Usaha	Tenaga Kerja	Jumlah Usaha	Tenaga Kerja	Jumlah Usaha	Tenaga Kerja
(1)	(2)	(3)	(4)	(5)	(6)	(7)	(8)
1.	Lundang Baru	2	2	4	5	6	7
2.	Gandis	8	8	3	4	11	12
3.	Sungai Mali	-	-	-	-	-	-
4.	Nanga Dedai	8	8	5	6	13	14
5.	Penyak Lalang	12	12	1	2	13	14
6.	Pengkadan Sei. Rupa	4	4	1	1	5	5
7.	Kumpang	-	-	-	-	-	-
8.	Baras	4	4	1	1	5	5
9.	Riguk	3	3	1	2	4	5
10.	Pengkadan Baru	16	16	2	4	18	20
11.	Nanga Jetak	27	27	6	410	33	437
12.	Tauk	2	2	1	2	3	4
13.	Empaci	5	5	3	3	8	8
14.	Mangat Baru	-	-	-	-	-	-
15.	Emparu Baru	6	6	3	4	9	10
16.	Menaong Baru	5	5	-	-	5	5
17.	Umin Jaya	-	-	-	-	-	-
18.	Merempit Baru	-	-	1	2	1	2
19.	Dedai Kanan	7	7	3	4	10	11
20.	Sungai Tapang	-	-	-	-	-	-
2012		109	109	35	450	144	559

Sumber : Kantor Camat Dedai

Kecamatan Dedai Dalam Angka 2013



PERDAGANGAN

PERDAGANGAN

7

Sektor perdagangan merupakan sektor yang sangat menunjang dalam kegiatan perekonomian di suatu daerah. Kegiatan perekonomian di Kecamatan Dedai secara kongkrit lebih cenderung didominasi oleh sektor perdagangan, dengan demikian akan mempunyai kontribusi yang signifikan terhadap perkembangan dan kemajuan daerah, sehingga pendapatan daerah dapat meningkat.

Pada tahun 2012 di Kecamatan Dedai terdapat sebanyak 497 usaha perdagangan baik kecil menengah maupun besar.

7. Perdagangan

Tabel 7.1
Realisasi Perkembangan Wajib Daftar Perusahaan
Di Kecamatan Dedai
2012

No.	Bentuk Perusahaan	2010	2011	2012
(1)	(2)	(3)	(4)	(5)
1.	Perseroan Terbatas (PT)	3	3	3
2.	Koperasi	3	3	3
3.	Persekutuan Komanditer (CV)	1	1	1
4.	Firma (Fa)	-	-	-
5.	Perusahaan Perseorangan	-	-	-
6.	Badan Usaha Lainnya	-	-	-
Jumlah		7	7	7


Sumber : Kantor Camat Dedai

Tabel 7.2
 Banyaknya Sarana Perdagangan, Penginapan dan Perbankan
 Di Kecamatan Dedai
 2012

No.	Desa/ Kelurahan	Toko / Warung / Kios	Restoran / Rumah Makan	Penginapan Umum	Bank Umum
(1)	(2)	(3)	(4)	(5)	(6)
1.	Lundang Baru	17	-	-	-
2.	Gandis	30	-	-	-
3.	Sungai Mali	20	-	-	-
4.	Nanga Dedai	64	-	-	-
5.	Penyak Lalang	19	-	-	-
6.	Pengkadan Sei. Rupa	20	-	-	-
7.	Kumpang	9	-	-	-
8.	Baras	19	-	-	-
9.	Riguk	11	-	-	-
10.	Pengkadan Baru	28	-	-	-
11.	Nanga Jetak	91	-	-	-
12.	Tauk	32	-	-	-
13.	Empaci	21	-	-	-
14.	Mangat Baru	12	-	-	-
15.	Emparu Baru	35	-	-	-
16.	Menaong Baru	13	-	-	-
17.	Umin Jaya	8	-	-	-
18.	Merempit Baru	19	-	-	-
19.	Dedai Kanan	21	-	-	-
20.	Sungai Tapang	8	-	-	-
	2012	497			
	2011	476	-	-	-
	2010	319	-	-	-

Sumber : Kantor Camat Dedai

Kecamatan Dedai Dalam Angka 2013



TRANSPORTASI

TRANSPORTASI

8

Jalan merupakan prasarana angkutan yang penting. Dengan adanya jalan akan memudahkan mobilitas penduduk dan lalu lintas barang dari satu daerah ke daerah lain.

Pada tahun 2012 panjang jalan di wilayah Kecamatan Dedai sepanjang 106,5 kilometer dimana menurut jenis permukaannya 55,8 kilometer berpermukaan aspal atau sekitar 52,39 persen sedangkan sisanya masih berupa berpermukaan kerikil dan tanah. Sedangkan apabila ditinjau dari kondisi jalan 31,50 persen berkondisi baik, 20,18 persen berkondisi sedang dan sisanya sekitar 67,13 persen berkondisi rusak dan rusak berat.

8. Transportasi

Tabel 8.1
Jarak Ibu Kota Kecamatan Dengan Beberapa Tempat
Di Kecamatan Dedai
2012

No.	Desa	Jarak (Km)
(1)	(2)	(3)
1.	Lundang Baru	15.0
2.	Gandis	8.0
3.	Sungai Mali	9.5
4.	Nanga Dedai	0.8
5.	Penyak Lalang	8.5
6.	Pengkadan Sei. Rupa	14.0
7.	Kumpang	18.5
8.	Baras	51.0
9.	Riguk	18.0
10.	Pengkadan Baru	16.0
11.	Nanga Jetak	9.0
12.	Tauk	29.4
13.	Empaci	35.0
14.	Mangat Baru	38.0
15.	Emparu Baru	41.5
16.	Menaong Baru	44.3
17.	Umin Jaya	60.0
18.	Merempit Baru	56.0
19.	Dedai Kanan	0.2
20.	Sungai Tapang	12.0

Sumber : Kantor Camat Dedai

Tabel 8.2
Panjang Jalan Menurut Jenis Permukaan
Di Kecamatan Dedai
2012

No.	Jenis Permukaan	Panjang Jalan (Km)
(1)	(2)	(3)
1.	Aspal	55.8
2.	Kerikil	12.2
3.	Tanah	38.5
4.	Lainnya	-
	2012	106.50
	2011	106.50
	2010	106.50

Sumber : Kantor Camat Dedai

8. Transportasi

Tabel 8.3
Panjang Jalan Kabupaten Menurut Kondisi Jalan
Di Kecamatan Dedai
2012

No.	Jenis Permukaan	Panjang Jalan Kabupaten (Km)
(1)	(2)	(3)
1.	Baik	33.50
2.	Sedang	21.50
3.	Rusak	19.10
4.	Rusak Berat	32.40
	2012	106.50
	2011	106.50
	2010	106.50

Sumber : Kantor Camat Dedai

TABEL : 8.4.
 Panjang Jalan Kecamatan Dedai
 Menurut Status Pengawasan dan Jenis Permukaan
 2012
 (Kilometer)

No.	Status Pengawasan	Jenis Permukaan				Jumlah
		Aspal	Kerikil	Tanah	Lainnya	
[1]	[2]	[3]	[4]	[5]	[6]	[7]
1.	Negara	-	-	-	-	-
2.	Propinsi	30.5	-	-	-	30.5
3.	Kabupaten	10.2	-	18.5	-	28.7
4.	Transmigrasi	-	-	-	-	-
5.	Desa	15.1	12.2	20	-	47.3
2012		55.8	12.2	38.5	-	106.5
2011		55.8	12.2	38.5	-	106.5

Sumber : Kantor Camat Dedai

8. Transportasi

Tabel : 8.5.
Panjang Jalan Kecamatan Dedai
Menurut Status Pengawasan dan Kondisi Permukaan
2012
(Kilometer)

No.	Status Pengawasan	Kondisi Permukaan				Jumlah
		Baik	Sedang	Rusak	Rusak Berat	
[1]	[2]	[3]	[4]	[5]	[6]	[7]
1.	Negara	-	-	-	-	-
2.	Propinsi	9.59	6.16	5.47	9.28	38.00
3.	Kabupaten	9.03	5.79	3.14	10.74	156.00
4.	Transmigrasi	-	-	-	-	-
5.	Desa	14.88	9.55	10.49	12.38	47.30
	2012	33.55	21.50	19.10	52.40	106.50
	2011	33.55	21.50	19.10	52.40	106.50

Sumber : Kantor Camat Dedai

Kecamatan Dedai Dalam Angka 2013



**KEUANGAN DAN
HARGA**

KEUANGAN DAN HARGA

9

Untuk harga sembako, tidak ada perubahan yang signifikan di Kecamatan Dedai begitu juga untuk harga komoditi perkebunan, masih relatif stabil.

Distribusi Bahan Bakar Minyak untuk jenis bensin mengalami kenaikan sebesar 5,56 persen dibandingkan tahun 2011, sedangkan untuk bahan bakar berjenis solar mengalami penurunan sebesar 4,09 persen, minyak tanah mengalami penurunan terbanyak yaitu sebesar 21,11 persen dibandingkan tahun 2011.

9. Keuangan dan Harga

Tabel 9.1
Distribusi Bahan Bakar Minyak Menurut Bulan dan Jenis Bahan Bakar
Di Kecamatan Dedai
2012
(000 Liter)

Bulan	Bensin	Solar	Minyak Tanah
(1)	(2)	(3)	(4)
1. Januari	283.5	312.4	101.2
2. Pebruari	283.5	312.4	101.2
3. Maret	283.5	312.4	101.2
4. April	206.7	294.6	96.3
5. Mei	223.8	294.6	96.3
6. Juni	247.5	278.0	96.3
7. Juli	247.5	278.0	102.6
8. Agustus	285.7	323.5	90.4
9. September	285.7	323.5	90.4
10. Oktober	293.2	272.9	90.4
11. Nopember	293.2	272.9	85.2
12. Desember	293.2	270.4	85.2
2012	3 227.0	3 545.6	1 136.7
2011	3 056.9	3 697.1	1 441.0
2010	2 987.6	3 586.7	1 414.0

Sumber : Kantor Camat Dedai

Tabel 9.2
 Distribusi Bahan Bakar Minyak Menurut Desa dan Jenis Bahan Bakar
 Di Kecamatan Dedai
 2012
 (000 Liter)

No.	Desa/ Kelurahan	Bensin	Solar	Minyak Tanah	Jumlah
(1)	(2)	(3)	(4)	(5)	(6)
1.	Lundang Baru	213.1	74.5	23.3	310.9
2.	Gandis	115.5	274.8	88.1	478.4
3.	Sungai Mali	103.8	284.3	91.1	479.2
4.	Nanga Dedai	222.1	169.1	54.2	445.4
5.	Penyak Lalang	132.1	197.3	63.5	392.9
6.	Pengkadan Sei. Rupa	90.2	170.2	54.6	315.0
7.	Kumpang	81.0	130.6	38.1	249.7
8.	Baras	149.1	128.1	41.1	318.3
9.	Riguk	126.6	193.8	62.2	382.6
10.	Pengkadan Baru	220.9	127.1	45.4	393.4
11.	Nanga Jetak	260.2	447.0	143.6	850.8
12.	Tauk	199.2	71.2	21.2	291.6
13.	Empaci	223.3	197.1	63.2	483.6
14.	Mangat Baru	153.9	73.2	16.2	243.3
15.	Emparu Baru	233.2	157.8	51.0	442.0
16.	Menaong Baru	207.3	151.2	48.5	407.0
17.	Umin Jaya	100.6	78.0	14.4	193.0
18.	Merempit Baru	95.5	76.7	13.3	185.5
19.	Dedai Kanan	187.0	232.2	74.5	493.7
20.	Sungai Tapang	112.4	311.4	129.2	553.0
	2012	3 227.0	3 545.6	1 136.7	7 909.3
	2011	3 056.9	3 697.1	1 441.0	8 195.0

Sumber : Kantor Camat Dedai

1.055644607 0.959021936 0.788827203 0.965137279
 0.040978064 0.211172797 0.034862721

9. Keuangan dan Harga

Tabel 9.3
Perkembangan Harga Komoditi Perkebunan
Di Kecamatan Dedai
2012

Bulan	Karet (Kg)	Lada Hitam (Kg)	Lada Putih (Kg)	Kakao (Kg)	Kelapa (Buah)
(1)	(2)	(3)	(4)	(5)	(6)
Januari	8 500	-	37 500	-	1 500
Pebruari	10 200	-	36 000	-	1 500
Maret	10 200	-	36 000	-	1 500
April	9 500	-	36 000	-	1 500
Mei	9 500	-	36 500	-	1 500
Juni	9 700	-	36 500	-	1 500
Juli	9 700	-	35 000	-	1 750
Agustus	9 000	-	35 000	-	1 750
September	9 000	-	35 000	-	1 750
Oktober	10 100	-	35 000	-	1 750
Nopember	10 100	-	35 000	-	1 750
Desember	10 100	-	35 000	-	1 750
2012	9 633	-	35 708	-	1 625
2011	9 081	-	36 692	-	1 271

Sumber : Harga Pasaran Selempat

Tabel : 9.4
 Perkembangan Harga Daging
 Di Kecamatan Dedai
 2 0 1 2
 (Rupiah / Kilogram)

Bulan	Sapi	Babi	Ayam Buras	Ayam Ras
[1]	[2]	[3]	[4]	[5]
Januari	60 000	40 000	28 000	40 000
Pebruari	60 000	45 000	28 000	40 000
Maret	55 000	45 000	26 000	40 000
April	55 000	43 000	26 000	37 000
Mei	56 000	43 000	28 000	37 000
Juni	58 000	45 000	27 000	40 000
Juli	55 000	45 000	27 000	45 000
Agustus	80 000	46 000	30 000	45 000
September	85 000	48 000	30 000	45 000
Oktober	90 000	46 000	35 000	48 000
Nopember	90 000	45 000	35 000	48 000
Desember	90 000	45 000	35 000	48 000
2 0 1 2	69 500	44 667	29 583	42 750
2 0 1 1	56 292	44 667	27 750	41 667

Sumber : Harga Pasaran Setempat

9. Keuangan dan Harga

Tabel : 9.5
Perkembangan Harga Sembako
di Kecamatan Dedai
2 0 1 1
(Rupiah)

Bulan	Beras (Kg)	Gula Pasir (Kg)	Tepung Terigu (Kg)	Minyak Goreng (Kg)	Ikan Asin (Kg)
[1]	[2]	[3]	[4]	[5]	[6]
Januari	11 000	11 500	4 000	11 000	3 500
Pebruari	11 000	11 500	4 500	11 000	3 500
Maret	11 000	12 000	4 500	10 500	3 500
April	11 000	12 000	4 500	10 500	3 750
Mei	11 000	12 000	4 000	10 500	3 750
Juni	10 500	12 000	4 000	10 250	3 750
Juli	10 500	12 000	4 500	10 250	3 500
Agustus	10 500	12 000	4 500	10 750	3 500
September	11 000	12 500	4 500	10 750	4 000
Oktober	11 000	12 500	4 750	12 000	4 000
Nopember	11 500	12 500	4 750	12 000	4 000
Desember	11 500	12 500	4 500	12 000	4 250
2 0 1 2	10 958	12 083	4 417	10 958	3 750
2 0 1 1	10 550	11 370	3 854	10 529	3 029

Sumber : Harga Pasaran Setempat

Lanjutan Tabel : 9.5

Bulan	Garam Beryodium (Bks)	Minyak Tanah (Liter)	Sabun Cuci (Bks)
[1]	[7]	[8]	[9]
Januari	1 500	6 000	2 250
Pebruari	1 500	6 000	2 250
Maret	1 500	6 000	2 250
April	1 500	6 000	2 250
Me i	1 500	6 500	2 500
Ju n i	1 500	6 500	2 500
Ju l i	1 500	6 500	2 500
Agustus	1 500	6 500	2 500
September	1 750	6 000	2 500
Oktober	1 750	6 000	2 500
Nopember	1 750	6 500	2 500
Desember	1 750	6 500	2 500
2 0 1 2	1 583	6 250	2 417
2 0 1 1	1 258	5 145	2 150

Sumber : Harga Pasaran Setempat

DATA

Mencerdaskan Bangsa



BADAN PUSAT STATISTIK KABUPATEN SINTANG
JL. Dr. Wahidin Sudirohusodo Sintang 78612 Telp/Fax (0565) 21704