

KATALOG BPS: 5203005.7315

LUAS PANEN DAN LUAS TANAM PADI

KABUPATEN PINRANG

2019



BADAN PUSAT STATISTIK
KABUPATEN PINRANG

KATALOG BPS: 5203005.7315

LUAS PANEN DAN LUAS TANAM PADI

KABUPATEN PINRANG

2019



BADAN PUSAT STATISTIK
KABUPATEN PINRANG

LUAS PANEN DAN LUAS TANAM PADI KABUPATEN PINRANG 2019

Nomor Publikasi : 73150.1901
Katalog BPS : 5203005.7315
Ukuran Buku : 21 x 15 cm
Jumlah Halaman : xxi + 166
Naskah : Badan Pusat Statistik Kabupaten Pinrang
Penyunting : Sulthoni Syahid Sugito, SST
Gambar Kulit : Sulthoni Syahid Sugito, SST
Diterbitkan Oleh : Badan Pusat Statistik Kabupaten Pinrang
Dicetak oleh : -

Boleh dikutip dengan menyebut sumbernya

KATA PENGANTAR

Puji syukur kami panjatkan kehadiran ALLAH SUBHANAWATA'ALA karena berkat Rahmat, Karunia dan Perkenan-Nyalah, kami dapat menyelesaikan penyusunan publikasi Luas Panen dan Luas Tanam Padi di Kabupaten Pinrang 2019 yang merupakan penerbitan kesepuluh.

Data yang disajikan dalam publikasi ini merupakan data hasil pengolahan SP-PADI yang pengumpulan datanya dilakukan dan dilaporkan secara rutin mulai bulan Januari sampai bulan Desember 2018 dari Dinas Pertanian dan Hortikultura Kabupaten Pinrang, kendati demikian untuk data perbaikan dengan metode KSA yang merupakan Kerjasama antara BPS dan BPPT terkait data luas panen masih masih belum tersedia hingga publikasi ini terbit. Kedepan publikasi ini akan disempurnakan dengan data yang bersumber dari KSA Padi.

Kami ucapkan banyak terima kasih kepada semua pihak yang telah berpartisipasi dalam penyusunan publikasi ini. Saran dan kritik yang bersifat membangun dari berbagai pihak sangat kami harapkan untuk perbaikan selanjutnya.

Besar harapan kami semoga publikasi Luas Panen dan Luas Tanam Padi Kabupaten Pinrang Tahun 2019 ini dapat memberikan manfaat bagi konsumen data.

Pinrang, 15 April 2019

BPS KABUPATEN PINRANG
Kepala,

H. Muhammad Asri Lantong
NIP : 19661121 199301 1 001

DAFTAR ISI

KATA PENGANTAR.....	iii
DAFTAR ISI	iv
DAFTAR TABEL.....	v
BAB I PENDAHULUAN.....	1
BAB II DATA SUB-ROUND LUAS TANAM, LUAS PANEN DAN LUAS PUSO.....	3
2.1 KECAMATAN SUPPA	3
2.2 KECAMATAN MTTIRO SOMPE	3
2.3 KECAMATAN LANRISANG	4
2.4 KECAMATAN MATTIRO BULU.....	4
2.5 KECAMATAN WATANG SAWITTO.....	5
2.6 KECAMATAN PALETEANG.....	5
2.7 KECAMATAN TIROANG	6
2.8 KECAMATAN PATAMPANUA	6
2.9 KECAMATAN CEMPA	7
2.10 KECAMATAN DUAMPANUA	7
2.11 KECAMATAN BATULAPPA.....	8
2.12 KECAMATAN LEMBANG	8
BAB III LUAS PANEN.....	9
BAB IV LUAS TANAM	47
BAB V LUAS PUSO.....	124

DAFTAR TABEL

No	Nama Tabel	Hal
3.1	LUAS PANEN (LAHAN SAWAH) PADI SUB ROUND I TIAP KECAMATAN DI KABUPATEN PINRANG TAHUN 2018 (hektare)	10
3.2	LUAS PANEN (LAHAN SAWAH) PADI SUB ROUND II TIAP KECAMATAN DI KABUPATEN PINRANG TAHUN 2018 (hektare)	11
3.3	LUAS PANEN (LAHAN SAWAH) PADI SUB ROUND III TIAP KECAMATAN DI KABUPATEN PINRANG TAHUN 2018 (hektare)	12
3.4	LUAS PANEN (LAHAN SAWAH) PADI SUB ROUND I, II, III TIAP KECAMATAN DI KABUPATEN PINRANG TAHUN 2018 (hektare)	13
3.5	LUAS PANEN (LAHAN SAWAH) PADI HIBRIDA SUB ROUND I TIAP KECAMATAN DI KABUPATEN PINRANG TAHUN 2018 (hektare)	14
3.6	LUAS PANEN (LAHAN SAWAH) PADI HIBRIDA SUB ROUND II TIAP KECAMATAN DI KABUPATEN PINRANG TAHUN 2018 (hektare)	15
3.7	LUAS PANEN (LAHAN SAWAH) PADI HIBRIDA SUB ROUND III TIAP KECAMATAN DI KABUPATEN PINRANG TAHUN 2018 (hektare)	16
3.8	LUAS PANEN (LAHAN SAWAH) PADI HIBRIDA BANTUAN SUB ROUND I TIAP KECAMATAN DI KABUPATEN PINRANG TAHUN 2018 (hektare).....	17
3.9	LUAS PANEN (LAHAN SAWAH) PADI HIBRIDA BANTUAN SUB ROUND II TIAP KECAMATAN DI KABUPATEN PINRANG TAHUN 2018 (hektare).....	18
3.10	LUAS PANEN (LAHAN SAWAH) PADI HIBRIDA BANTUAN SUB ROUND III TIAP KECAMATAN DI KABUPATEN PINRANG TAHUN 2018 (hektare).....	19
3.11	LUAS PANEN (LAHAN SAWAH) PADI HIBRIDA NON-BANTUAN SUB ROUND I TIAP KECAMATAN DI KABUPATEN PINRANG TAHUN 2018 (hektare).....	20
3.12	LUAS PANEN (LAHAN SAWAH) PADI HIBRIDA NON-BANTUAN SUB ROUND II TIAP KECAMATAN DI KABUPATEN PINRANG TAHUN 2018 (hektare).....	21

No	Nama Tabel	Hal
3.13	LUAS PANEN (LAHAN SAWAH) PADI HIBRIDA NON-BANTUAN SUB ROUND III TIAP KECAMATAN DI KABUPATEN PINRANG TAHUN 2018 (hektare).....	22
3.14	LUAS PANEN (LAHAN SAWAH) PADI INBRIDA SUB ROUND I TIAP KECAMATAN DI KABUPATEN PINRANG TAHUN 2018 (hektare)	23
3.15	LUAS PANEN (LAHAN SAWAH) PADI INBRIDA SUB ROUND II TIAP KECAMATAN DI KABUPATEN PINRANG TAHUN 2018 (hektare)	24
3.16	LUAS PANEN (LAHAN SAWAH) PADI INBRIDA SUB ROUND III TIAP KECAMATAN DI KABUPATEN PINRANG TAHUN 2018 (hektare)	25
3.17	LUAS PANEN (LAHAN SAWAH) PADI INBRIDA SUB ROUND I, II, III TIAP KECAMATAN DI KABUPATEN PINRANG TAHUN 2018 (hektare).	26
3.18	LUAS PANEN (LAHAN SAWAH) PADI INBRIDA BANTUAN SUB ROUND I TIAP KECAMATAN DI KABUPATEN PINRANG TAHUN 2018 (hektare).....	27
3.19	LUAS PANEN (LAHAN SAWAH) PADI INBRIDA BANTUAN SUB ROUND II TIAP KECAMATAN DI KABUPATEN PINRANG TAHUN 2018 (hektare).....	28
3.20	LUAS PANEN (LAHAN SAWAH) PADI INBRIDA BANTUAN SUB ROUND III TIAP KECAMATAN DI KABUPATEN PINRANG TAHUN 2018 (hektare).....	29
3.21	LUAS PANEN (LAHAN SAWAH) PADI INBRIDA BANTUAN SUB ROUND I, II, III TIAP KECAMATAN DI KABUPATEN PINRANG TAHUN 2018 (hektare).....	30
3.22	LUAS PANEN (LAHAN SAWAH) PADI INBRIDA NON BANTUAN SUB ROUND I TIAP KECAMATAN DI KABUPATEN PINRANG TAHUN 2018 (hektare).....	31
3.23	LUAS PANEN (LAHAN SAWAH) PADI INBRIDA NON BANTUAN SUB ROUND II TIAP KECAMATAN DI KABUPATEN PINRANG TAHUN 2018 (hektare).....	32
3.24	LUAS PANEN (LAHAN SAWAH) PADI INBRIDA NON BANTUAN SUB ROUND III TIAP KECAMATAN DI KABUPATEN PINRANG TAHUN 2018 (hektare).....	33

No	Nama Tabel	Hal
3.25	LUAS PANEN (LAHAN SAWAH) PADI INBRIDA NON BANTUAN SUB ROUND I, II, III TIAP KECAMATAN DI KABUPATEN PINRANG TAHUN 2018 (hektare).....	34
3.26	LUAS PANEN (LAHAN SAWAH) PADI SAWAH TADAH HUJAN SUB ROUND I TIAP KECAMATAN DI KABUPATEN PINRANG TAHUN 2018 (hektare).....	35
3.27	LUAS PANEN (LAHAN SAWAH) PADI SAWAH TADAH HUJAN SUB ROUND II TIAP KECAMATAN DI KABUPATEN PINRANG TAHUN 2018 (hektare).....	36
3.28	LUAS PANEN (LAHAN SAWAH) PADI SAWAH TADAH HUJAN SUB ROUND III TIAP KECAMATAN DI KABUPATEN PINRANG TAHUN 2018 (hektare).....	37
3.29	LUAS PANEN (LAHAN SAWAH) PADI SAWAH TADAH HUJAN SUB ROUND I, II, III TIAP KECAMATAN DI KABUPATEN PINRANG TAHUN 2018 (hektare).....	38
3.30	LUAS PANEN (LAHAN SAWAH) PADI SAWAH IRIGRASI SUB-ROUND I TIAP KECAMATAN DI KABUPATEN PINRANG TAHUN 2018 (hektare).	39
3.31	LUAS PANEN (LAHAN SAWAH) PADI SAWAH IRIGRASI SUB-ROUND II TIAP KECAMATAN DI KABUPATEN PINRANG TAHUN 2018 (hektare).....	40
3.32	LUAS PANEN (LAHAN SAWAH) PADI SAWAH IRIGRASI SUB-ROUND III TIAP KECAMATAN DI KABUPATEN PINRANG TAHUN 2018 (hektare).....	41
3.33	LUAS PANEN (LAHAN SAWAH) PADI SAWAH IRIGRASI SUB-ROUND I, II, III TIAP KECAMATAN DI KABUPATEN PINRANG TAHUN 2018 (hektare).....	42
3.34	LUAS PANEN (LAHAN BUKAN SAWAH) SUB-ROUND I TIAP KECAMATAN DI KABUPATEN PINRANG TAHUN 2018 (hektare)	43
3.35	LUAS PANEN (LAHAN BUKAN SAWAH) SUB-ROUND II TIAP KECAMATAN DI KABUPATEN PINRANG TAHUN 2018 (hektare)	44
3.36	LUAS PANEN (LAHAN BUKAN SAWAH) SUB-ROUND III TIAP KECAMATAN DI KABUPATEN PINRANG TAHUN 2018 (hektare)	45

No	Nama Tabel	Hal
3.37	LUAS PANEN (LAHAN BUKAN SAWAH) SUB-ROUND I, II, II TIAP KECAMATAN DI KABUPATEN PINRANG TAHUN 2018 (hektare)	46
4.1	LUAS TANAM (LAHAN SAWAH) PADI SUB-ROUND I TIAP KECAMATAN DI KABUPATEN PINRANG TAHUN 2018 (hektare)	48
4.2	LUAS TANAM (LAHAN SAWAH) PADI SUB-ROUND II TIAP KECAMATAN DI KABUPATEN PINRANG TAHUN 2018 (hektare)	49
4.3	LUAS TANAM (LAHAN SAWAH) PADI SUB-ROUND III TIAP KECAMATAN DI KABUPATEN PINRANG TAHUN 2018 (hektare)	50
4.4	LUAS TANAM (LAHAN SAWAH) PADI SUB-ROUND I, II, III TIAP KECAMATAN DI KABUPATEN PINRANG TAHUN 2018 (hektare)	51
4.5	LUAS TANAM (LAHAN SAWAH) PADI HIBRIDA SUB-ROUND I TIAP KECAMATAN DI KABUPATEN PINRANG TAHUN 2018 (hektare)	52
4.6	LUAS TANAM (LAHAN SAWAH) PADI HIBRIDA SUB-ROUND II TIAP KECAMATAN DI KABUPATEN PINRANG TAHUN 2018 (hektare)	53
4.7	LUAS TANAM (LAHAN SAWAH) PADI HIBRIDA SUB-ROUND III TIAP KECAMATAN DI KABUPATEN PINRANG TAHUN 2018 (hektare)	54
4.8	LUAS TANAM (LAHAN SAWAH) PADI HIBRIDA BANTUAN SUB-ROUND I TIAP KECAMATAN DI KABUPATEN PINRANG TAHUN 2018 (hektare).....	55
4.9	LUAS TANAM (LAHAN SAWAH) PADI HIBRIDA BANTUAN SUB-ROUND II TIAP KECAMATAN DI KABUPATEN PINRANG TAHUN 2018 (hektare).....	56
4.10	LUAS TANAM (LAHAN SAWAH) PADI HIBRIDA BANTUAN SUB-ROUND III TIAP KECAMATAN DI KABUPATEN PINRANG TAHUN 2018 (hektare).....	57
4.11	LUAS TANAM (LAHAN SAWAH) PADI HIBRIDA NON BANTUAN SUB-ROUND I TIAP KECAMATAN DI KABUPATEN PINRANG TAHUN 2018 (hektare).....	58
4.12	LUAS TANAM (LAHAN SAWAH) PADI HIBRIDA NON BANTUAN SUB-ROUND II TIAP KECAMATAN DI KABUPATEN PINRANG TAHUN 2018 (hektare).....	59

No	Nama Tabel	Hal
4.13	LUAS TANAM (LAHAN SAWAH) PADI HIBRIDA NON BANTUAN SUB-ROUND III TIAP KECAMATAN DI KABUPATEN PINRANG TAHUN 2018 (hektare).....	60
4.14	LUAS TANAM (LAHAN SAWAH) PADI INBRIDA SUB-ROUND I TIAP KECAMATAN DI KABUPATEN PINRANG TAHUN 2018 (hektare).....	61
4.15	LUAS TANAM (LAHAN SAWAH) PADI INBRIDA SUB-ROUND II TIAP KECAMATAN DI KABUPATEN PINRANG TAHUN 2018 (hektare).....	62
4.16	LUAS TANAM (LAHAN SAWAH) PADI INBRIDA SUB-ROUND III TIAP KECAMATAN DI KABUPATEN PINRANG TAHUN 2018 (hektare).....	63
4.17	LUAS TANAM (LAHAN SAWAH) PADI INBRIDA SUB-ROUND I, II, III TIAP KECAMATAN DI KABUPATEN PINRANG TAHUN 2018 (hektare).	64
4.18	LUAS TANAM (LAHAN SAWAH) PADI INBRIDA BANTUAN SUB-ROUND I TIAP KECAMATAN DI KABUPATEN PINRANG TAHUN 2018 (hektare).....	65
4.19	LUAS TANAM (LAHAN SAWAH) PADI INBRIDA BANTUAN SUB-ROUND II TIAP KECAMATAN DI KABUPATEN PINRANG TAHUN 2018 (hektare).....	66
4.20	LUAS TANAM (LAHAN SAWAH) PADI INBRIDA BANTUAN SUB-ROUND III TIAP KECAMATAN DI KABUPATEN PINRANG TAHUN 2018 (hektare).....	67
4.21	LUAS TANAM (LAHAN SAWAH) PADI INBRIDA BANTUAN SUB-ROUND I, II, III TIAP KECAMATAN DI KABUPATEN PINRANG TAHUN 2018 (hektare).....	68
4.22	LUAS TANAM (LAHAN SAWAH) PADI INBRIDA NON BANTUAN SUB-ROUND I TIAP KECAMATAN DI KABUPATEN PINRANG TAHUN 2018 (hektare).....	69
4.23	LUAS TANAM (LAHAN SAWAH) PADI INBRIDA NON BANTUAN SUB-ROUND II TIAP KECAMATAN DI KABUPATEN PINRANG TAHUN 2018 (hektare).....	70
4.24	LUAS TANAM (LAHAN SAWAH) PADI INBRIDA NON BANTUAN SUB-ROUND III TIAP KECAMATAN DI KABUPATEN PINRANG TAHUN 2018 (hektare).....	71

No	Nama Tabel	Hal
4.25	LUAS TANAM (LAHAN SAWAH) PADI INBRIDA NON BANTUAN SUB-ROUND I, II, III TIAP KECAMATAN DI KABUPATEN PINRANG TAHUN 2018 (hektare).....	72
4.26	LUAS TANAM (LAHAN SAWAH) PADI SAWAH TADAH HUJAN SUB ROUND I TIAP KECAMATAN DI KABUPATEN PINRANG TAHUN 2018 (hektare).....	73
4.27	LUAS TANAM (LAHAN SAWAH) PADI SAWAH TADAH HUJAN SUB ROUND II TIAP KECAMATAN DI KABUPATEN PINRANG TAHUN 2018 (hektare).....	74
4.28	LUAS TANAM (LAHAN SAWAH) PADI SAWAH TADAH HUJAN SUB ROUND III TIAP KECAMATAN DI KABUPATEN PINRANG TAHUN 2018 (hektare).....	75
4.29	LUAS TANAM (LAHAN SAWAH) PADI SAWAH TADAH HUJAN SUB ROUND I, II, III TIAP KECAMATAN DI KABUPATEN PINRANG TAHUN 2018 (hektare).....	76
4.30	LUAS TANAM (LAHAN SAWAH) PADI LOKAL SUB-ROUND I TIAP KECAMATAN DI KABUPATEN PINRANG TAHUN 2018 (hektare)	77
4.31	LUAS TANAM (LAHAN SAWAH) PADI LOKAL SUB-ROUND II TIAP KECAMATAN DI KABUPATEN PINRANG TAHUN 2018 (hektare)	78
4.32	LUAS TANAM (LAHAN SAWAH) PADI LOKAL SUB-ROUND III TIAP KECAMATAN DI KABUPATEN PINRANG TAHUN 2018 (hektare)	79
4.33	LUAS TANAM (LAHAN SAWAH) PADI SAWAH IRIGASI SUB-ROUND I TIAP KECAMATAN DI KABUPATEN PINRANG TAHUN 2018 (hektare).	80
4.34	LUAS TANAM (LAHAN SAWAH) PADI SAWAH IRIGASI SUB-ROUND II TIAP KECAMATAN DI KABUPATEN PINRANG TAHUN 2018 (hektare).	81
4.35	LUAS TANAM (LAHAN SAWAH) PADI SAWAH IRIGASI SUB-ROUND III TIAP KECAMATAN DI KABUPATEN PINRANG TAHUN 2018 (hektare).....	82
4.36	LUAS TANAM (LAHAN SAWAH) PADI SAWAH IRIGASI SUB-ROUND I, II, III TIAP KECAMATAN DI KABUPATEN PINRANG TAHUN 2018 (hektare).....	83
4.37	LUAS TANAM AKHIR (LAHAN SAWAH) PADI SAWAH SUB-ROUND I TIAP KECAMATAN DI KABUPATEN PINRANG TAHUN 2018 (hektare).	84

No	Nama Tabel	Hal
4.38	LUAS TANAM AKHIR (LAHAN SAWAH) PADI SAWAH SUB-ROUND II TIAP KECAMATAN DI KABUPATEN PINRANG TAHUN 2018 (hektare).	85
4.39	LUAS TANAM AKHIR (LAHAN SAWAH) PADI SAWAH SUB-ROUND III TIAP KECAMATAN DI KABUPATEN PINRANG TAHUN 2018 (hektare).	86
4.40	LUAS TANAM AKHIR (LAHAN SAWAH) PADI SAWAH SUB-ROUND I, II, III TIAP KECAMATAN DI KABUPATEN PINRANG TAHUN 2018 (hektare).....	87
4.41	LUAS TANAM AKHIR (LAHAN SAWAH) PADI HIBRIDA SUB-ROUND I TIAP KECAMATAN DI KABUPATEN PINRANG TAHUN 2018 (hektare).	88
4.42	LUAS TANAM AKHIR (LAHAN SAWAH) PADI HIBRIDA SUB-ROUND II TIAP KECAMATAN DI KABUPATEN PINRANG TAHUN 2018 (hektare).	89
4.43	LUAS TANAM AKHIR (LAHAN SAWAH) PADI HIBRIDA SUB-ROUND III TIAP KECAMATAN DI KABUPATEN PINRANG TAHUN 2018 (hektare).....	90
4.44	LUAS TANAM AKHIR (LAHAN SAWAH) PADI HIBRIDA BANTUAN SUB- ROUND I TIAP KECAMATAN DI KABUPATEN PINRANG TAHUN 2018 (hektare).....	91
4.45	LUAS TANAM AKHIR (LAHAN SAWAH) PADI HIBRIDA BANTUAN SUB- ROUND II TIAP KECAMATAN DI KABUPATEN PINRANG TAHUN 2018 (hektare).....	92
4.46	LUAS TANAM AKHIR (LAHAN SAWAH) PADI HIBRIDA BANTUAN SUB- ROUND III TIAP KECAMATAN DI KABUPATEN PINRANG TAHUN 2018 (hektare).....	93
4.47	LUAS TANAM AKHIR (LAHAN SAWAH) PADI HIBRIDA NON BANTUAN S ROUND I TIAP KECAMATAN DI KABUPATEN PINRANG TAHUN 2018 (hektare).....	94
4.48	LUAS TANAM AKHIR (LAHAN SAWAH) PADI HIBRIDA NON BANTUAN S ROUND II TIAP KECAMATAN DI KABUPATEN PINRANG TAHUN 2018 (hektare).....	95
4.49	LUAS TANAM AKHIR (LAHAN SAWAH) PADI HIBRIDA NON BANTUAN S ROUND III TIAP KECAMATAN DI KABUPATEN PINRANG TAHUN 2018 (hektare).....	96

No	Nama Tabel	Hal
4.50	LUAS TANAM AKHIR (LAHAN SAWAH) PADI INBRIDA SUB-ROUND I TIAP KECAMATAN DI KABUPATEN PINRANG TAHUN 2018 (hektare).	97
4.51	LUAS TANAM AKHIR (LAHAN SAWAH) PADI INBRIDA SUB-ROUND II TIAP KECAMATAN DI KABUPATEN PINRANG TAHUN 2018 (hektare).	98
4.52	LUAS TANAM AKHIR (LAHAN SAWAH) PADI INBRIDA SUB-ROUND III TIAP KECAMATAN DI KABUPATEN PINRANG TAHUN 2018 (hektare).....	99
4.53	LUAS TANAM AKHIR (LAHAN SAWAH) PADI INBRIDA SUB-ROUND I, II, III TIAP KECAMATAN DI KABUPATEN PINRANG TAHUN 2018 (hektare).....	100
4.54	LUAS TANAM AKHIR (LAHAN SAWAH) PADI INBRIDA BANTUAN SUB-ROUND I TIAP KECAMATAN DI KABUPATEN PINRANG TAHUN 2018 (hektare).....	101
4.55	LUAS TANAM AKHIR (LAHAN SAWAH) PADI INBRIDA BANTUAN SUB-ROUND II TIAP KECAMATAN DI KABUPATEN PINRANG TAHUN 2018 (hektare).....	102
4.56	LUAS TANAM AKHIR (LAHAN SAWAH) PADI INBRIDA BANTUAN SUB-ROUND III TIAP KECAMATAN DI KABUPATEN PINRANG TAHUN 2018 (hektare).....	103
4.57	LUAS TANAM AKHIR (LAHAN SAWAH) PADI INBRIDA BANTUAN SUB-ROUND I, II, III TIAP KECAMATAN DI KABUPATEN PINRANG TAHUN 2018 (hektare).....	104
4.58	LUAS TANAM AKHIR (LAHAN SAWAH) PADI INBRIDA NON BANTUAN SUB ROUND I TIAP KECAMATAN DI KABUPATEN PINRANG TAHUN 2018 (hektare).....	105
4.59	LUAS TANAM AKHIR (LAHAN SAWAH) PADI INBRIDA NON BANTUAN SUB ROUND II TIAP KECAMATAN DI KABUPATEN PINRANG TAHUN 2018 (hektare).....	106
4.60	LUAS TANAM AKHIR (LAHAN SAWAH) PADI INBRIDA NON BANTUAN SUB ROUND III TIAP KECAMATAN DI KABUPATEN PINRANG TAHUN 2018 (hektare).....	107

No	Nama Tabel	Hal
4.61	LUAS TANAM AKHIR (LAHAN SAWAH) PADI INBRIDA NON BANTUAN SUB ROUND I, II, III TIAP KECAMATAN DI KABUPATEN PINRANG TAHUN 2018 (hektare).....	108
4.62	LUAS TANAM AKHIR (LAHAN SAWAH) PADI LOKAL SUB-ROUND I TIAP KECAMATAN DI KABUPATEN PINRANG TAHUN 2018 (hektare).	109
4.63	LUAS TANAM AKHIR (LAHAN SAWAH) PADI LOKAL SUB-ROUND II TIAP KECAMATAN DI KABUPATEN PINRANG TAHUN 2018 (hektare).	110
4.64	LUAS TANAM AKHIR (LAHAN SAWAH) PADI LOKAL SUB-ROUND III TIAP KECAMATAN DI KABUPATEN PINRANG TAHUN 2018 (hektare).	111
4.65	LUAS TANAM AKHIR (LAHAN SAWAH) PADI SAWAH IRIGASI SUB ROUND I TIAP KECAMATAN DI KABUPATEN PINRANG TAHUN 2018 (hektare).....	112
4.66	LUAS TANAM AKHIR (LAHAN SAWAH) PADI SAWAH IRIGASI SUB-ROUND II TIAP KECAMATAN DI KABUPATEN PINRANG TAHUN 2018 (hektare).....	113
4.67	LUAS TANAM AKHIR (LAHAN SAWAH) PADI SAWAH IRIGASI SUB-ROUND III TIAP KECAMATAN DI KABUPATEN PINRANG TAHUN 2018 (hektare).....	114
4.68	LUAS TANAM AKHIR (LAHAN SAWAH) PADI SAWAH IRIGASI SUB ROUND I, II, III TIAP KECAMATAN DI KABUPATEN PINRANG TAHUN 2018 (hektare).....	115
4.69	LUAS TANAM AKHIR (LAHAN SAWAH) PADI SAWAH TADAH HUJAN SUB-ROUND I TIAP KECAMATAN DI KABUPATEN PINRANG TAHUN 2018 (hektare).....	116
4.70	LUAS TANAM AKHIR (LAHAN SAWAH) PADI SAWAH TADAH HUJAN SUB-ROUND II TIAP KECAMATAN DI KABUPATEN PINRANG TAHUN 2018 (hektare).....	117
4.71	LUAS TANAM AKHIR (LAHAN SAWAH) PADI SAWAH TADAH HUJAN SUB-ROUND III TIAP KECAMATAN DI KABUPATEN PINRANG TAHUN 2018 (hektare).....	118
4.72	LUAS TANAM AKHIR (LAHAN SAWAH) PADI SAWAH TADAH HUJAN SUB-ROUND I, II, III TIAP KECAMATAN DI KABUPATEN PINRANG TAHUN 2018 (hektare).....	119

No	Nama Tabel	Hal
4.73	LUAS TANAM AKHIR (LAHAN BUKAN SAWAH) PADI SUB-ROUND I TIAP KECAMATAN DI KABUPATEN PINRANG TAHUN 2018 (hektare).	120
4.74	LUAS TANAM AKHIR (LAHAN BUKAN SAWAH) PADI SUB-ROUND II TIAP KECAMATAN DI KABUPATEN PINRANG TAHUN 2018 (hektare).	121
4.75	LUAS TANAM AKHIR (LAHAN BUKAN SAWAH) PADI SUB-ROUND III TIAP KECAMATAN DI KABUPATEN PINRANG TAHUN 2018 (hektare).	122
4.76	LUAS TANAM AKHIR (LAHAN BUKAN SAWAH) PADI SUB-ROUND I, II, III TIAP KECAMATAN DI KABUPATEN PINRANG TAHUN 2018 (hektare).....	123
5.1	LUAS TANAMAN PUSO (LAHAN SAWAH) PADI SUB-ROUND I TIAP KECAMATAN DI KABUPATEN PINRANG TAHUN 2018 (hektare)	125
5.2	LUAS TANAMAN PUSO (LAHAN SAWAH) PADI SUB-ROUND II TIAP KECAMATAN DI KABUPATEN PINRANG TAHUN 2018 (hektare)	126
5.3	LUAS TANAMAN PUSO (LAHAN SAWAH) PADI SUB-ROUND III TIAP KECAMATAN DI KABUPATEN PINRANG TAHUN 2018 (hektare)	127
5.4	LUAS TANAMAN PUSO (LAHAN SAWAH) PADI SUB-ROUND I, II, III TIAP KECAMATAN DI KABUPATEN PINRANG TAHUN 2018 (hektare).	128
5.5	LUAS TANAMAN PUSO (LAHAN SAWAH) PADI HIBRIDA SUB-ROUND I TIAP KECAMATAN DI KABUPATEN PINRANG TAHUN 2018 (hektare).....	129
5.6	LUAS TANAMAN PUSO (LAHAN SAWAH) PADI HIBRIDA SUB-ROUND II TIAP KECAMATAN DI KABUPATEN PINRANG TAHUN 2018 (hektare).....	130
5.7	LUAS TANAMAN PUSO (LAHAN SAWAH) PADI HIBRIDA SUB-ROUND III TIAP KECAMATAN DI KABUPATEN PINRANG TAHUN 2018 (hektare).....	131
5.8	LUAS TANAMAN PUSO (LAHAN SAWAH) PADI HIBRIDA BANTUAN SUB ROUND I TIAP KECAMATAN DI KABUPATEN PINRANG TAHUN 2018 (hektare).....	132
5.9	LUAS TANAMAN PUSO (LAHAN SAWAH) PADI HIBRIDA BANTUAN SUB ROUND II TIAP KECAMATAN DI KABUPATEN PINRANG TAHUN 2018 (hektare).....	133

No	Nama Tabel	Hal
5.10	LUAS TANAMAN PUSO (LAHAN SAWAH) PADI HIBRIDA BANTUAN SUB ROUND III TIAP KECAMATAN DI KABUPATEN PINRANG TAHUN 2018 (hektare).....	134
5.11	LUAS TANAMAN PUSO (LAHAN SAWAH) PADI HIBRIDA NON BANTUAN SUB-ROUND I TIAP KECAMATAN DI KABUPATEN PINRANG TAHUN 2018 (hektare).....	135
5.12	LUAS TANAMAN PUSO (LAHAN SAWAH) PADI HIBRIDA NON BANTUAN SUB-ROUND II TIAP KECAMATAN DI KABUPATEN PINRANG TAHUN 2018 (hektare).....	136
5.13	LUAS TANAMAN PUSO (LAHAN SAWAH) PADI HIBRIDA NON BANTUAN SUB-ROUND III TIAP KECAMATAN DI KABUPATEN PINRANG TAHUN 2018 (hektare).....	137
5.14	LUAS TANAMAN PUSO (LAHAN SAWAH) PADI INBRIDA SUB-ROUND I TIAP KECAMATAN DI KABUPATEN PINRANG TAHUN 2018 (hektare).....	138
5.15	LUAS TANAMAN PUSO (LAHAN SAWAH) PADI INBRIDA SUB-ROUND II TIAP KECAMATAN DI KABUPATEN PINRANG TAHUN 2018 (hektare).....	139
5.16	LUAS TANAMAN PUSO (LAHAN SAWAH) PADI INBRIDA SUB-ROUND III TIAP KECAMATAN DI KABUPATEN PINRANG TAHUN 2018 (hektare).....	140
5.17	LUAS TANAMAN PUSO (LAHAN SAWAH) PADI INBRIDA SUB-ROUND I, II, III TIAP KECAMATAN DI KABUPATEN PINRANG TAHUN 2018 (hektare).....	141
5.18	LUAS TANAMAN PUSO (LAHAN SAWAH) PADI INBRIDA BANTUAN SUB-ROUND I TIAP KECAMATAN DI KABUPATEN PINRANG TAHUN 2018 (hektare).....	142
5.19	LUAS TANAMAN PUSO (LAHAN SAWAH) PADI INBRIDA BANTUAN SUB-ROUND II TIAP KECAMATAN DI KABUPATEN PINRANG TAHUN 2018 (hektare).....	143
5.20	LUAS TANAMAN PUSO (LAHAN SAWAH) PADI INBRIDA BANTUAN SUB-ROUND III TIAP KECAMATAN DI KABUPATEN PINRANG TAHUN 2018 (hektare).....	144

No	Nama Tabel	Hal
5.21	LUAS TANAMAN PUSO (LAHAN SAWAH) PADI INBRIDA BANTUAN SUB-ROUND I, II, III TIAP KECAMATAN DI KABUPATEN PINRANG TAHUN 2018 (hektare).....	145
5.22	LUAS TANAMAN PUSO (LAHAN SAWAH) PADI INBRIDA NON-BANTUAN SUB-ROUND I TIAP KECAMATAN DI KABUPATEN PINRANG TAHUN 2018 (hektare).....	146
5.23	LUAS TANAMAN PUSO (LAHAN SAWAH) PADI INBRIDA NON-BANTUAN SUB-ROUND II TIAP KECAMATAN DI KABUPATEN PINRANG TAHUN 2018 (hektare).....	147
5.24	LUAS TANAMAN PUSO (LAHAN SAWAH) PADI INBRIDA NON-BANTUAN SUB-ROUND III TIAP KECAMATAN DI KABUPATEN PINRANG TAHUN 2018 (hektare).....	148
5.25	LUAS TANAMAN PUSO (LAHAN SAWAH) PADI INBRIDA NON-BANTUAN SUB-ROUND I, II, III TIAP KECAMATAN DI KABUPATEN PINRANG TAHUN 2018 (hektare).....	149
5.26	LUAS TANAMAN PUSO (LAHAN SAWAH) PADI SAWAH IRIGASI SUB-ROUND I TIAP KECAMATAN DI KABUPATEN PINRANG TAHUN 2018 (hektare).....	150
5.27	LUAS TANAMAN PUSO (LAHAN SAWAH) PADI SAWAH IRIGASI SUB-ROUND II TIAP KECAMATAN DI KABUPATEN PINRANG TAHUN 2018 (hektare).....	151
5.28	LUAS TANAMAN PUSO (LAHAN SAWAH) PADI SAWAH IRIGASI SUB-ROUND III TIAP KECAMATAN DI KABUPATEN PINRANG TAHUN 2018 (hektare).....	152
5.29	LUAS TANAMAN PUSO (LAHAN SAWAH) PADI SAWAH IRIGASI SUB-ROUND I, II, III TIAP KECAMATAN DI KABUPATEN PINRANG TAHUN 2018 (hektare).....	153
5.30	LUAS TANAMAN PUSO (LAHAN SAWAH) PADI LOKAL SUB-ROUND I TIAP KECAMATAN DI KABUPATEN PINRANG TAHUN 2018 (hektare).	154
5.31	LUAS TANAMAN PUSO (LAHAN SAWAH) PADI LOKAL SUB-ROUND II TIAP KECAMATAN DI KABUPATEN PINRANG TAHUN 2018 (hektare).	155

No	Nama Tabel	Hal
5.32	LUAS TANAMAN PUSO (LAHAN SAWAH) PADI LOKAL SUB-ROUND III TIAP KECAMATAN DI KABUPATEN PINRANG TAHUN 2018 (hektare).....	156
5.33	LUAS TANAMAN PUSO (LAHAN SAWAH) PADI SAWAH TADAH HUJAN SUB-ROUND I TIAP KECAMATAN DI KABUPATEN PINRANG TAHUN 2018 (hektare).....	157
5.34	LUAS TANAMAN PUSO (LAHAN SAWAH) PADI SAWAH TADAH HUJAN SUB-ROUND II TIAP KECAMATAN DI KABUPATEN PINRANG TAHUN 2018 (hektare).....	158
5.35	LUAS TANAMAN PUSO (LAHAN SAWAH) PADI SAWAH TADAH HUJAN SUB-ROUND III TIAP KECAMATAN DI KABUPATEN PINRANG TAHUN 2018 (hektare).....	159
5.36	LUAS TANAMAN PUSO (LAHAN SAWAH) PADI SAWAH RAWA PASANG SURUT SUB-ROUND I TIAP KECAMATAN DI KABUPATEN PINRANG TAHUN 2018 (hektare).....	160
5.37	LUAS TANAMAN PUSO (LAHAN SAWAH) PADI SAWAH RAWA PASANG SURUT SUB-ROUND II TIAP KECAMATAN DI KABUPATEN PINRANG TAHUN 2018 (hektare).....	161
5.38	LUAS TANAMAN PUSO (LAHAN SAWAH) PADI SAWAH RAWA PASANG SURUT SUB-ROUND III TIAP KECAMATAN DI KABUPATEN PINRANG TAHUN 2018 (hektare).....	162
5.39	LUAS TANAMAN PUSO (LAHAN SAWAH) PADI SAWAH RAWA LEBAK SUB-ROUND I TIAP KECAMATAN DI KABUPATEN PINRANG TAHUN 2018 (hektare).....	163
5.40	LUAS TANAMAN PUSO (LAHAN SAWAH) PADI SAWAH RAWA LEBAK SUB-ROUND II TIAP KECAMATAN DI KABUPATEN PINRANG TAHUN 2018 (hektare).....	164
5.41	LUAS TANAMAN PUSO (LAHAN SAWAH) PADI SAWAH RAWA LEBAK SUB-ROUND III TIAP KECAMATAN DI KABUPATEN PINRANG TAHUN 2018 (hektare).....	165
5.42	LUAS TANAMAN PUSO (LAHAN BUKAN SAWAH) PADI SUB-ROUND I TIAP KECAMATAN DI KABUPATEN PINRANG TAHUN 2018 (hektare)..	166

No	Nama Tabel	Hal
5.43	LUAS TANAMAN PUSO (LAHAN BUKAN SAWAH) PADI SUB-ROUND II TIAP KECAMATAN DIKABUPATEN PINRANG TAHUN 2018 (hektare).....	167
5.44	LUAS TANAMAN PUSO (LAHAN BUKAN SAWAH) PADI SUB-ROUND III TIAP KECAMATAN DIKABUPATEN PINRANG TAHUN 2018 (hektare).....	168

<https://pinrangkab.bps.go.id>

DAFTAR GAMBAR

No	Nama Gambar	Hal
2.1	LUAS TANAM, LUAS PANEN DAN LUAS PUSO KECAMATAN SUPPA ...	3
2.2	LUAS TANAM, LUAS PANEN DAN LUAS PUSO KECAMATAN MATTIRO SOMPE	3
2.3	LUAS TANAM, LUAS PANEN DAN LUAS PUSO KECAMATAN LANRISANG.....	4
2.4	LUAS TANAM, LUAS PANEN DAN LUAS PUSO KECAMATAN MATTIRO BULU	4
2.5	LUAS TANAM, LUAS PANEN DAN LUAS PUSO KECAMATAN WATANG SAWITTO	5
2.6	LUAS TANAM, LUAS PANEN DAN LUAS PUSO KECAMATAN PALETEANG	5
2.7	LUAS TANAM, LUAS PANEN DAN LUAS PUSO KECAMATAN TIROANG	6
2.8	LUAS TANAM, LUAS PANEN DAN LUAS PUSO KECAMATAN PATAMPANUA.....	6
2.9	LUAS TANAM, LUAS PANEN DAN LUAS PUSO KECAMATAN CEMPA ..	7
2.10	LUAS TANAM, LUAS PANEN DAN LUAS PUSO KECAMATAN DUAMPANUA.....	7
2.11	LUAS TANAM, LUAS PANEN DAN LUAS PUSO KECAMATAN BATULAPPA.....	8
2.12	LUAS TANAM, LUAS PANEN DAN LUAS PUSO KECAMATAN LEMBANG.....	8
3.1	TOTAL LUAS PANEN (LAHAN SAWAH) PADI TIAP KECAMATAN DI KABUPATEN PINRANG TAHUN 2018 (hektare)	13
3.2	TOTAL LUAS PANEN (LAHAN SAWAH) PADI INBRIDA TIAP KECAMATAN DI KABUPATEN PINRANG TAHUN 2018 (hektare)	26
3.3	TOTAL LUAS PANEN (LAHAN SAWAH) PADI INBRIDA BANTUAN TIAP KECAMATAN DI KABUPATEN PINRANG TAHUN 2018 (hektare)	30
3.4	TOTAL LUAS PANEN (LAHAN SAWAH) PADI INBRIDA NON- BANTUAN TIAP KECAMATAN DI KABUPATEN PINRANG TAHUN 2018 (hektare).....	34

No	Nama Gambar	Hal
3.5	TOTAL LUAS PANEN (LAHAN SAWAH) PADI SAWAH TADAH HUJAN TIAP KECAMATAN DI KABUPATEN PINRANG TAHUN 2018 (hektare).	38
3.6	TOTAL LUAS PANEN (LAHAN SAWAH) PADI SAWAH IRIGASI TIAP KECAMATAN DI KABUPATEN PINRANG TAHUN 2018 (hektare)	42
3.7	TOTAL LUAS PANEN (LAHAN BUKAN SAWAH) PADI SAWAH IRIGASI TIAP KECAMATAN DI KABUPATEN PINRANG TAHUN 2018 (hektare).	46
4.1	TOTAL LUAS TANAM (LAHAN SAWAH) PADI TIAP KECAMATAN DI KABUPATEN PINRANG TAHUN 2018 (hektare)	50
4.2	TOTAL LUAS TANAM (LAHAN SAWAH) PADI INBRIDA TIAP KECAMATAN DI KABUPATEN PINRANG TAHUN 2018 (hektare)	63
4.3	TOTAL LUAS TANAM (LAHAN SAWAH) PADI INBRIDA BANTUAN TIAP KECAMATAN DI KABUPATEN PINRANG TAHUN 2018 (hektare).	68
4.4	TOTAL LUAS TANAM (LAHAN SAWAH) PADI INBRIDA NON BANTUAN TIAP KECAMATAN DI KABUPATEN PINRANG TAHUN 2018 (hektare).....	72
4.5	TOTAL LUAS TANAM (LAHAN SAWAH) PADI SAWAH TADAH HUJAN TIAP KECAMATAN DI KABUPATEN PINRANG TAHUN 2018 (hektare).	76
4.6	TOTAL LUAS TANAM (LAHAN SAWAH) PADI SAWAH IRIGASI TIAP KECAMATAN DI KABUPATEN PINRANG TAHUN 2018 (hektare)	83
4.7	TOTAL LUAS TANAM AKHIR (LAHAN SAWAH) PADI SAWAH TIAP KECAMATAN DI KABUPATEN PINRANG TAHUN 2018 (hektare)	87
4.8	TOTAL LUAS TANAM AKHIR (LAHAN SAWAH) PADI INBRIDA TIAP KECAMATAN DI KABUPATEN PINRANG TAHUN 2018 (hektare)	100
4.9	TOTAL LUAS TANAM AKHIR (LAHAN SAWAH) PADI INBRIDA BANTUAN TIAP KECAMATAN DI KABUPATEN PINRANG TAHUN 2018 (hektare).....	104
4.10	TOTAL LUAS TANAM AKHIR (LAHAN SAWAH) PADI INBRIDA NON BANTUAN TIAP KECAMATAN DI KABUPATEN PINRANG TAHUN 2018 (hektare).....	108
4.11	TOTAL LUAS TANAM AKHIR (LAHAN SAWAH) PADI SAWAH IRIGASI TIAP KECAMATAN DI KABUPATEN PINRANG TAHUN 2018 (hektare).	115

No	Nama Gambar	Hal
4.12	TOTAL LUAS TANAM AKHIR (LAHAN SAWAH) PADI SAWAH TADAH HUJAN TIAP KECAMATAN DI KABUPATEN PINRANG TAHUN 2018 (hektare).....	119
4.13	TOTAL LUAS TANAM AKHIR (LAHAN SAWAH) PADI SAWAH TADAH HUJAN TIAP KECAMATAN DI KABUPATEN PINRANG TAHUN 2018 (hektare).....	123
5.1	TOTAL LUAS TANAMAN PUSO (LAHAN SAWAH) PADI TIAP KECAMATAN DI KABUPATEN PINRANG TAHUN 2018 (hektare)	128
5.2	TOTAL LUAS TANAMAN PUSO (LAHAN SAWAH) PADI INBRIDA TIAP KECAMATAN DI KABUPATEN PINRANG TAHUN 2018 (hektare)	141
5.3	TOTAL LUAS TANAMAN PUSO (LAHAN SAWAH) PADI INBRIDA BANTUAN TIAP KECAMATAN DI KABUPATEN PINRANG TAHUN 2018 (hektare).....	145
5.4	TOTAL LUAS TANAMAN PUSO (LAHAN SAWAH) PADI INBRIDA NON BANTUAN TIAP KECAMATAN DI KABUPATEN PINRANG TAHUN 2018 (hektare).....	149
5.5	TOTAL LUAS TANAMAN PUSO (LAHAN SAWAH) PADI SAWAH IRIGASI TIAP KECAMATAN DI KABUPATEN PINRANG TAHUN 2018 (hektare).....	153

BAB I PENDAHULUAN

Sebagai negara agraris Indonesia selalu dianggap akan mampu memenuhi kebutuhan pangan khususnya beras, namun pada kenyataannya Indonesia menjadi salah satu negara dengan impor beras terbesar di dunia.

Jika dikaitkan dengan nawacita pemerintah untuk menciptakan swasembada pangan maka akan menghadapi tantangan yang sangat berat, salah satunya perkembangan lahan tanam padi yang terus tergerus oleh perkembangan jaman yang cenderung beralih ke industri atau properti/konstruksi. Selain itu tingginya tingkat konsumsi beras, rendahnya penggunaan teknologi pasca panen, kerusakan irigasi teknis dan yang tak kalah penting adalah masalah impor beras guna memenuhi stok beras nasional.

Berbagai upaya dilakukan untuk meningkatkan pemenuhan produksi beras selain dilakukan peningkatan teknologi terkait pertanian padi juga dilakukan impor beras yang dilakukan. Mindset orang Indonesia kebanyakan “belum makan, kalau belum makan nasi” tidaklah salah, dikarenakan beras merupakan bahan makanan pokok mayoritas penduduk Indonesia, oleh karenanya Indonesia harus memiliki kecukupan stok bahan pangan dari manapun asalnya dengan harapan kualitas bagus dan terjangkau harganya. Aspek keterjangkauan harga inilah yang menjadi akar masalah, dimana harga pangan di Indonesia sangatlah berfluktuatif dan berimbas pada daya beli serta ketahanan pangan masyarakat.

Swasembada berarti kita mampu untuk mengadakan sendiri kebutuhan pangan dengan bermacam-macam kegiatan yang dapat menghasilkan kebutuhan yang sesuai diperlukan masyarakat Indonesia dengan kemampuan yang dimiliki dan pengetahuan lebih yang dapat menjalankan kegiatan ekonomi tersebut terutama di bidang kebutuhan pangan. Secara makro data pangan sangat strategis sebagai dasar kebijakan pemerintah seperti peningkatan produktivitas dsb.

Dibutuhkan strategi dalam rangka pemenuhan ketahanan pangan, salah satunya masyarakat harus diedukasi dengan konsep diversifikasi pangan. Sumber karbohidrat di Indonesia tidak hanya beras saja, jagung, umbi dan sagu juga dapat dijadikan pilihan saat makan. Mulai melakukan inovasi untuk diversifikasi, misalnya mulai memikirkan substitusi kedelai sebagai bahan tempe. Terakhir, mencintai dan mengonsumsi pangan lokal. Makanan yang berasal dari tanah sendiri adalah yang paling baik.

Kabupaten Pinrang diketahui sebagai salah satu lumbung beras di Provinsi Sulawesi Selatan oleh karenanya menarik untuk melihat perkembangan luas tanam, luas panen serta kendala-kendala yang dialami terutama berkaitan lahan puso. Publikasi ini akan memuat statistik tanaman padi kondisi tahun 2018.

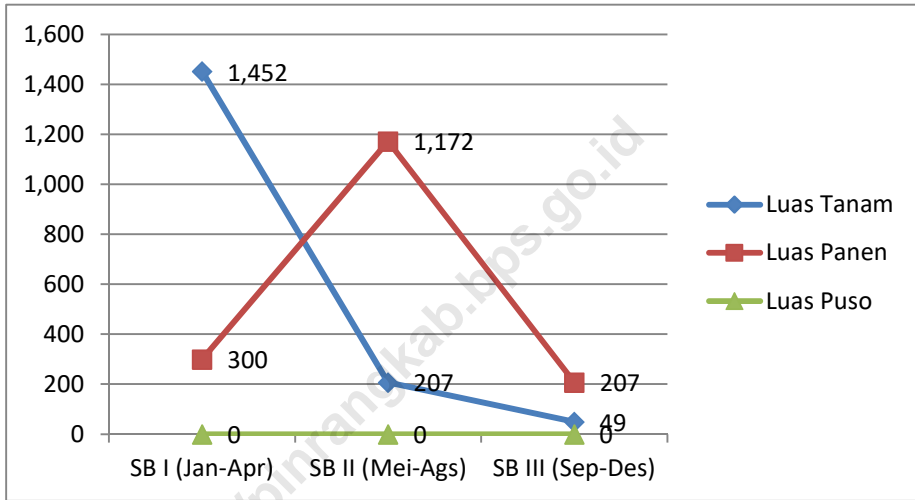
Data yang disajikan bersumber dari laporan bulanan SP-PADI selama periode Januari – Desember 2018, dan dirangkum sehingga dapat menampilkan statistik yang lengkap setiap bulan serta di bagi berdasarkan sub-round (SR I, II, dan III).

Dalam pelaksanaannya pelaporan data SP-PADI baik terkait luas tanam maupun luas panen yang dilakukan oleh Dinas Pertanian dan Hortiultura merupakan estimasi perkiraan pandangan mata (*eye estimate*). Tentu faktor subjektifitas sangat berperan besar disini. Oleh karenanya BPS bekerjasama dengan Badan Pengkajian dan Penerapan Teknologi (BPPT) merancang suatu metode baru untuk melakukan estimasi luas panen yaitu metode Kerangka Sampel Area (KSA). Melalui metode ini nantinya akan menghasilkan data luas panen dan dengan menggunakan data tambahan dari ubinan muaranya tentu akan mampu meramal berapa sebenarnya produksi dan produktivita.

Pendekatan KSA diharapkan mampu menjawab penyediaan data dan informasi yang akurat dan tepat waktu untuk mendukung perencanaan Program Ketahanan Pangan Nasional. Kedepan tentu jika data KSA Padi sudah tersedia publikasi ini pun akan mengalami perubahan sumber data yaitu data KSA Padi.

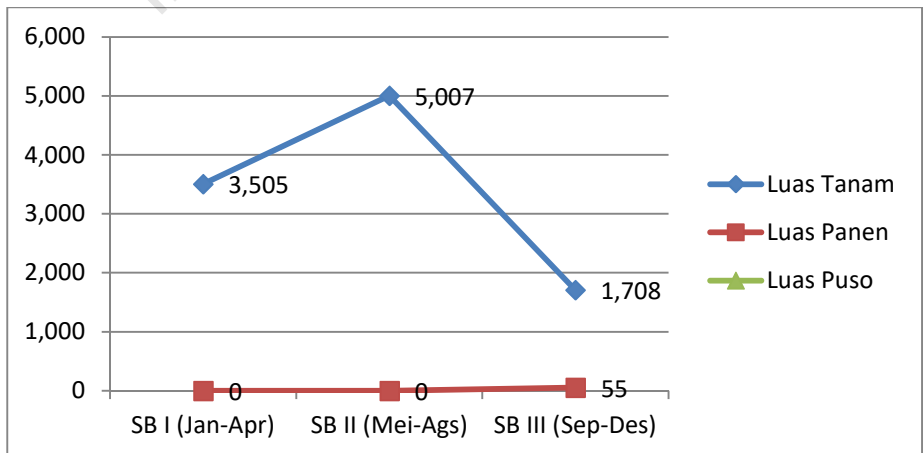
BAB II DATA SUB-ROUND LUAS TANAM, LUAS PANEN DAN LUAS PUSO

2.1 Kecamatan Suppa



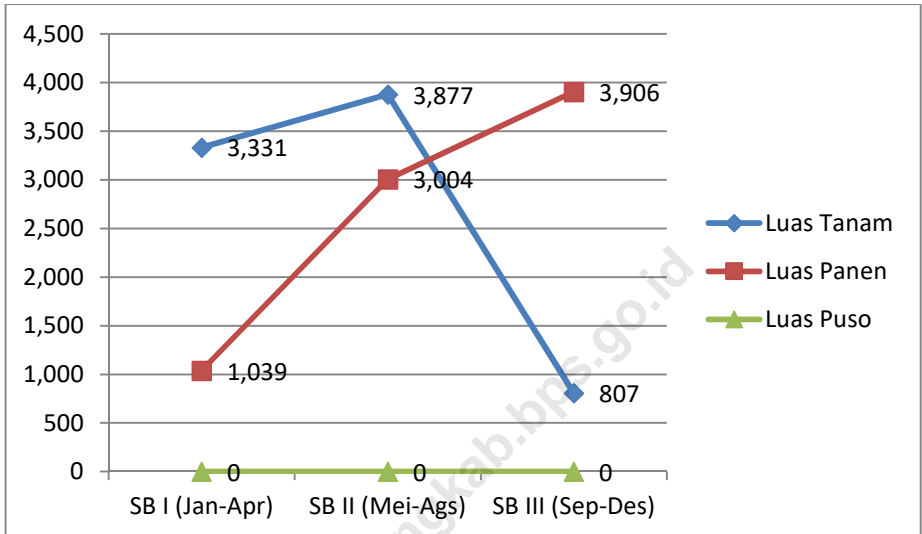
Gambar 2.1 Luas Tanam, Luas Panen dan Luas Puso Kecamatan Suppa

2.2 Kecamatan Mattiro Sompe



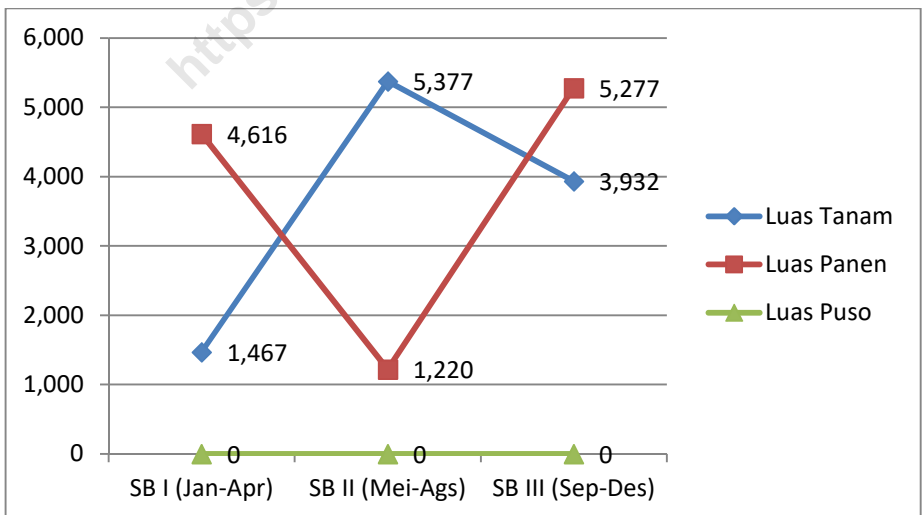
Gambar 2.2 Luas Tanam, Luas Panen dan Luas Puso Kecamatan Mattiro Sompe

2.3 Kecamatan Lanrisang



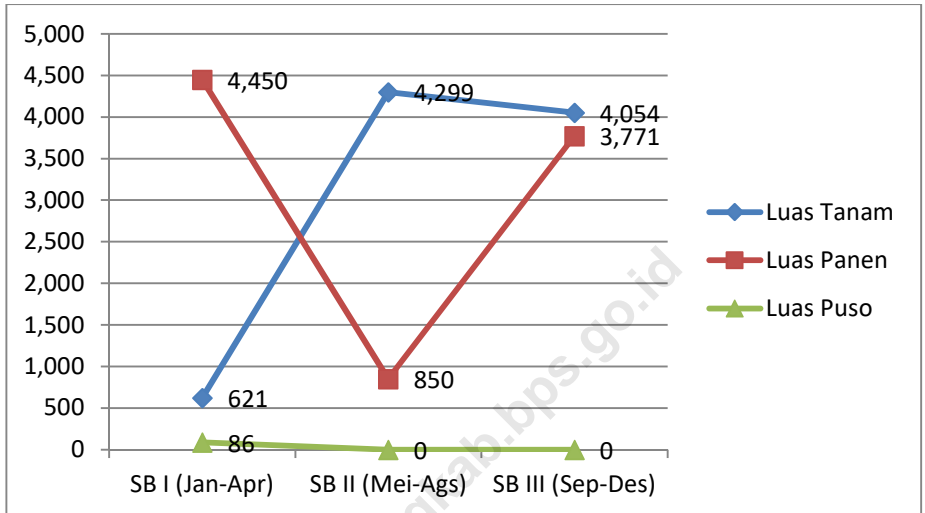
Gambar 2.3 Luas Tanam, Luas Panen dan Luas Puso Kecamatan Lanrisang

2.4 Kecamatan Mattiro Bulu



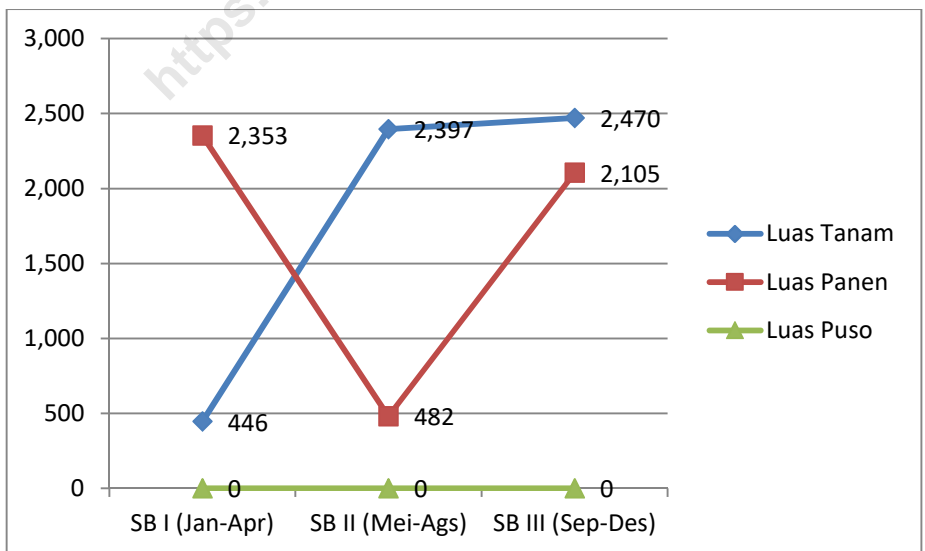
Gambar 2.4 Luas Tanam, Luas Panen dan Luas Puso Kecamatan Mattiro Bulu

2.5 Kecamatan Watang Sawitto



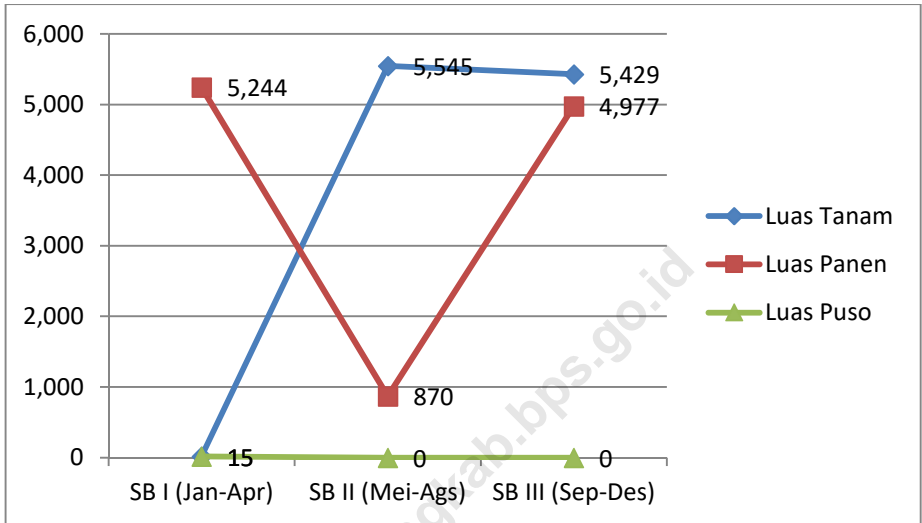
Gambar 2.5 Luas Tanam, Luas Panen dan Luas Puso Kecamatan Watang Sawitto

2.6 Kecamatan Paleteang



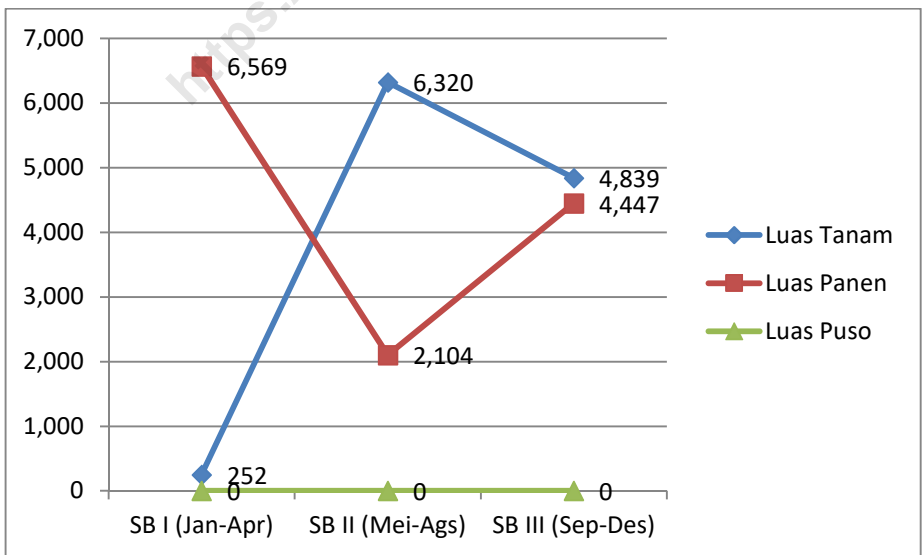
Gambar 2.6 Luas Tanam, Luas Panen dan Luas Puso Kecamatan Paleteang

2.7 Kecamatan Tiroang



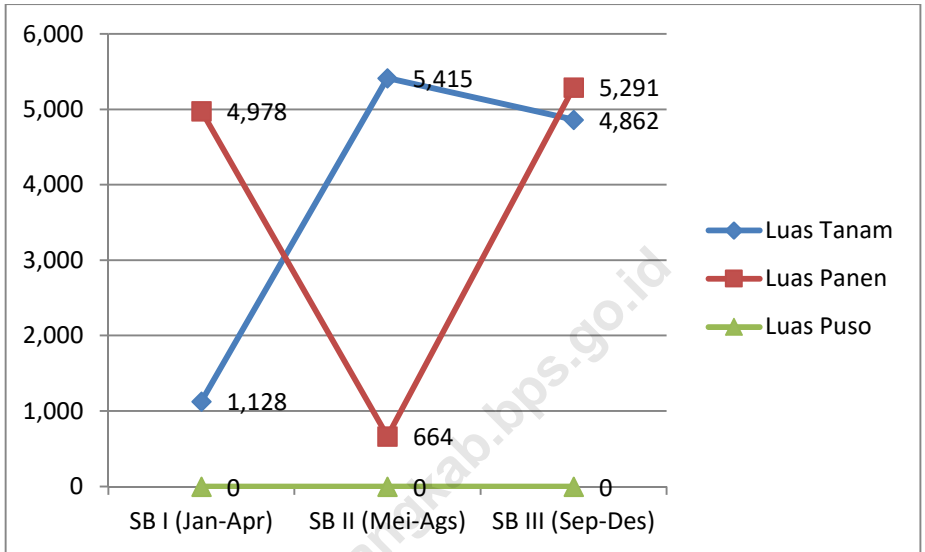
Gambar 2.7 Luas Tanam, Luas Panen dan Luas Puso Kecamatan Tiroang

2.8 Kecamatan Patampanua



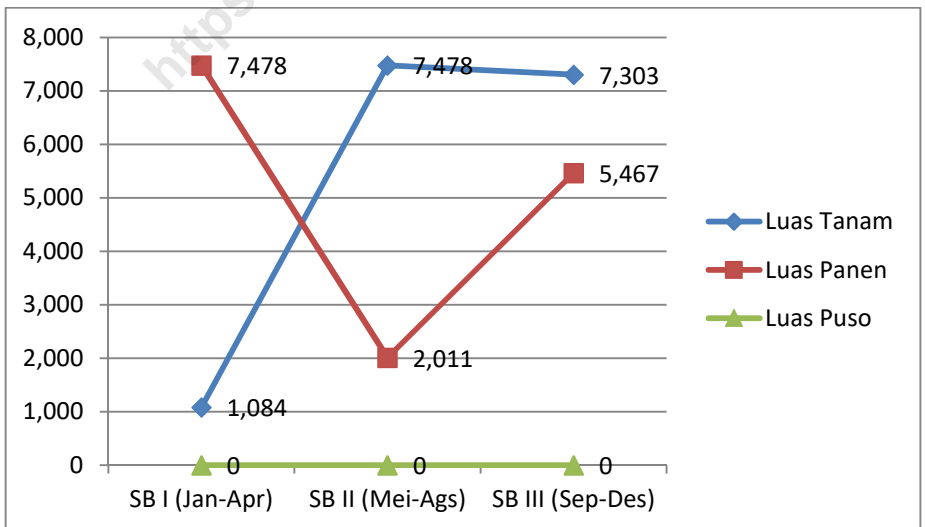
Gambar 2.8 Luas Tanam, Luas Panen dan Luas Puso Kecamatan Patampanua

2.9 Kecamatan Cempa



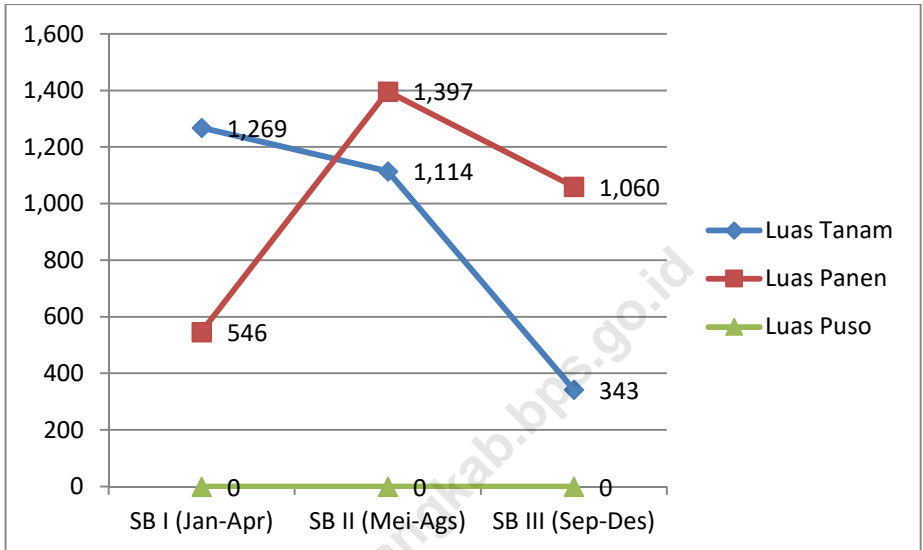
Gambar 2.9 Luas Tanam, Luas Panen dan Luas Puso Kecamatan Cempa

2.10 Kecamatan Duampanua



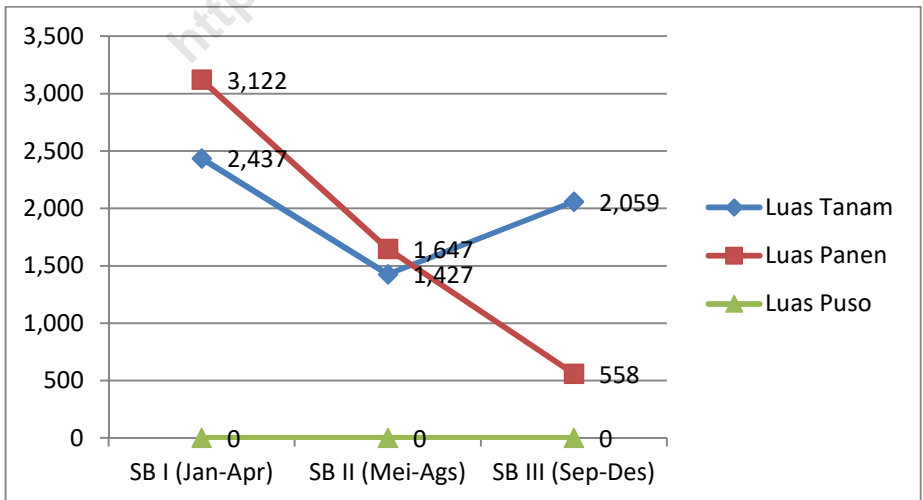
Gambar 2.10 Luas Tanam, Luas Panen dan Luas Puso Kecamatan Duampanua

2.11 Kecamatan Batulappa



Gambar 2.11 Luas Tanam, Luas Panen dan Luas Puso Kecamatan Batulappa

2.12 Kecamatan Lembang



Gambar 2.12 Luas Tanam, Luas Panen dan Luas Puso Kecamatan Lembang

BAB 3

LUAS PANEN

<https://pinrang.bps.go.id>

TABEL 3.1
LUAS PANEN (LAHAN SAWAH) PADI SUB ROUND I
TIAP KECAMATAN DI KABUPATEN PINRANG TAHUN 2018
(hektare)

Kecamatan	Januari	Februari	Maret	April	Jan-Apr
(1)	(2)	(3)	(4)	(5)	(6)
010 Suppa	20	0	0	280	300
020 Mattirosompe	0	0	39	2,110	2,149
021 Lanrisang	0	0	0	1,039	1,039
030 Mattiro Bulu	0	0	1,543	3,074	4,616
040 Watang Sawitto	0	8	2,312	2,130	4,450
041 Paleteang	0	19	1,250	1,085	2,353
042 Tiroang	0	190	3,225	1,829	5,244
050 Patampanua	0	101	4,771	1,698	6,569
060 Cempa	0	1	2,501	2,476	4,978
070 Duampanua	0	0	4,272	3,206	7,478
071 Batulappa	0	49	161	337	546
080 Lembang	0	0	400	2,722	3,122
JUMLAH	20	367	20,473	21,985	42,844

Sumber : Hasil Pengolahan SP-PADI

TABEL 3.2
LUAS PANEN (LAHAN SAWAH) PADI SUB ROUND II
TIAP KECAMATAN DI KABUPATEN PINRANG TAHUN 2018
(hektare)

Kecamatan	Mei	Juni	Juli	Agustus	Mei-Ags
(1)	(2)	(3)	(4)	(5)	(6)
010 Suppa	576	596	0	0	1,172
020 Mattirosompe	2,732	127	0	0	2,859
021 Lanrisang	2,815	189	0	0	3,004
030 Mattiro Bulu	1,101	2	0	117	1,220
040 Watang Sawitto	78	0	0	772	850
041 Paleteang	117	0	0	365	482
042 Tiroang	302	0	0	568	870
050 Patampanua	2	0	0	2,102	2,104
060 Cempa	485	0	2	177	664
070 Duampanua	0	0	0	2,011	2,011
071 Batulappa	1,167	67	1	161	1,397
080 Lembang	168	330	223	927	1,647
JUMLAH	9,543	1,311	226	7,200	18,279

Sumber : Hasil Pengolahan SP-PADI

TABEL 3.3
LUAS PANEN (LAHAN SAWAH) PADI SUB ROUND III
TIAP KECAMATAN DI KABUPATEN PINRANG TAHUN 2018
(hektare)

Kecamatan	September	Oktober	November	Desember	Sep-Des
(1)	(2)	(3)	(4)	(5)	(6)
010 Suppa	5	5	197	0	207
020 Mattirosompe	196	2,439	2,087	197	4,920
021 Lanrisang	419	2,537	936	15	3,906
030 Mattiro Bulu	1,894	1,780	1,542	62	5,277
040 Watang Sawitto	2,145	1,236	390	0	3,771
041 Paleteang	1,776	302	27	0	2,105
042 Tiroang	3,137	1,840	0	0	4,977
050 Patampanua	4,447	0	0	0	4,447
060 Cempa	3,956	882	454	0	5,291
070 Duampanua	5,052	415	0	0	5,467
071 Batulappa	271	12	777	0	1,060
080 Lembang	558	0	0	0	558
JUMLAH	23,855	11,446	6,410	273	41,984

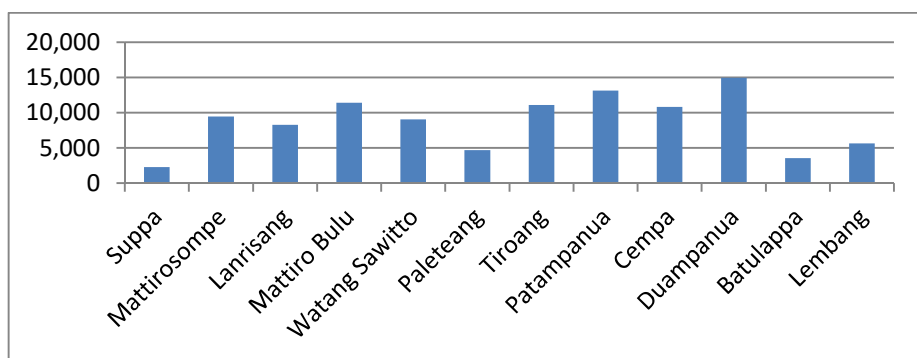
Sumber : Hasil Pengolahan SP-PADI

Tabel 3.4

**LUAS PANEN (LAHAN SAWAH) PADI SUB ROUND I, II, III
TIAP KECAMATAN DI KABUPATEN PINRANG TAHUN 2018**
(hektare)

Kecamatan	Jan-Apr	Mei-Ags	Sep-Des	Jan-Des
(1)	(2)	(3)	(4)	(5)
010 Suppa	300	1,172	207	1,678
020 Mattirosompe	2,149	2,859	4,920	9,927
021 Lanrisang	1,039	3,004	3,906	7,949
030 Mattiro Bulu	4,616	1,220	5,277	11,112
040 Watang Sawitto	4,450	850	3,771	9,071
041 Paleteang	2,353	482	2,105	4,941
042 Tiroang	5,244	870	4,977	11,090
050 Patampanua	6,569	2,104	4,447	13,120
060 Cempa	4,978	664	5,291	10,933
070 Duampanua	7,478	2,011	5,467	14,956
071 Batulappa	546	1,397	1,060	3,003
080 Lembang	3,122	1,647	558	5,327
JUMLAH	42,844	18,279	41,984	103,108

Sumber : Hasil Pengolahan SP-PADI



GAMBAR 3.1 TOTAL LUAS PANEN (LAHAN SAWAH) PADI TIAP KECAMATAN DI KABUPATEN PINRANG TAHUN 2018 (hektare)

Tabel 3.5

**LUAS PANEN (LAHAN SAWAH) PADI HIBRIDA SUB ROUND I
TIAP KECAMATAN DI KABUPATEN PINRANG TAHUN 2018**
(hektare)

Kecamatan	Januari	Februari	Maret	April	Jan-Apr
(1)	(2)	(3)	(4)	(5)	(6)
010 Suppa	0	0	0	0	0
020 Mattirosompe	0	0	0	0	0
021 Lanrisang	0	0	0	0	0
030 Mattiro Bulu	0	0	0	0	0
040 Watang Sawitto	0	0	0	0	0
041 Paleteang	0	0	0	0	0
042 Tiroang	0	0	0	0	0
050 Patampanua	0	0	0	0	0
060 Cempa	0	0	0	0	0
070 Duampanua	0	0	0	0	0
071 Batulappa	0	0	0	0	0
080 Lembang	0	0	0	0	0
JUMLAH	0	0	0	0	0

Sumber : Hasil Pengolahan SP-PADI

Tabel 3.6

**LUAS PANEN (LAHAN SAWAH) PADI HIBRIDA SUB ROUND II
TIAP KECAMATAN DI KABUPATEN PINRANG TAHUN 2018**
(hektare)

Kecamatan	Mei	Juni	Juli	Agustus	Mei-Ags
(1)	(2)	(3)	(4)	(5)	(6)
010 Suppa	0	0	0	0	0
020 Mattirosompe	0	0	0	0	0
021 Lanrisang	0	0	0	0	0
030 Mattiro Bulu	0	0	0	0	0
040 Watang Sawitto	0	0	0	0	0
041 Paleteang	0	0	0	0	0
042 Tiroang	0	0	0	0	0
050 Patampanua	0	0	0	0	0
060 Cempa	0	0	0	0	0
070 Duampanua	0	0	0	0	0
071 Batulappa	0	0	0	0	0
080 Lembang	0	0	0	0	0
JUMLAH	0	0	0	0	0

Sumber : Hasil Pengolahan SP-PADI

Tabel 3.7

**LUAS PANEN (LAHAN SAWAH) PADI HIBRIDA SUB ROUND III
TIAP KECAMATAN DI KABUPATEN PINRANG TAHUN 2018**
(hektare)

Kecamatan	September	Oktober	November	Desember	Sep-Des
(1)	(2)	(3)	(4)	(5)	(6)
010 Suppa	0	0	0	0	0
020 Mattirosompe	0	0	0	0	0
021 Lanrisang	0	0	0	0	0
030 Mattiro Bulu	0	0	0	0	0
040 Watang Sawitto	0	0	0	0	0
041 Paleteang	0	0	0	0	0
042 Tiroang	0	0	0	0	0
050 Patampanua	0	0	0	0	0
060 Cempa	0	0	0	0	0
070 Duampanua	0	0	0	0	0
071 Batulappa	0	0	0	0	0
080 Lembang	0	0	0	0	0
JUMLAH	0	0	0	0	0

Sumber : Hasil Pengolahan SP-PADI

Tabel 3.8

**LUAS PANEN (LAHAN SAWAH) PADI HIBRIDA BANTUAN SUB ROUND I
TIAP KECAMATAN DI KABUPATEN PINRANG TAHUN 2018**
(hektare)

Kecamatan	Januari	Februari	Maret	April	Jan-Apr
(1)	(2)	(3)	(4)	(5)	(6)
010 Suppa	0	0	0	0	0
020 Mattirosompe	0	0	0	0	0
021 Lanrisang	0	0	0	0	0
030 Mattiro Bulu	0	0	0	0	0
040 Watang Sawitto	0	0	0	0	0
041 Paleteang	0	0	0	0	0
042 Tiroang	0	0	0	0	0
050 Patampanua	0	0	0	0	0
060 Cempa	0	0	0	0	0
070 Duampanua	0	0	0	0	0
071 Batulappa	0	0	0	0	0
080 Lembang	0	0	0	0	0
JUMLAH	0	0	0	0	0

Sumber : Hasil Pengolahan SP-PADI

Tabel 3.9

**LUAS PANEN (LAHAN SAWAH) PADI HIBRIDA BANTUAN SUB ROUND II
TIAP KECAMATAN DI KABUPATEN PINRANG TAHUN 2018**
(hektare)

Kecamatan	Mei	Juni	Juli	Agustus	Mei-Ags
(1)	(2)	(3)	(4)	(5)	(6)
010 Suppa	0	0	0	0	0
020 Mattirosompe	0	0	0	0	0
021 Lanrisang	0	0	0	0	0
030 Mattiro Bulu	0	0	0	0	0
040 Watang Sawitto	0	0	0	0	0
041 Paleteang	0	0	0	0	0
042 Tiroang	0	0	0	0	0
050 Patampanua	0	0	0	0	0
060 Cempa	0	0	0	0	0
070 Duampanua	0	0	0	0	0
071 Batulappa	0	0	0	0	0
080 Lembang	0	0	0	0	0
JUMLAH	0	0	0	0	0

Sumber : Hasil Pengolahan SP-PADI

Tabel 3.10

**LUAS PANEN (LAHAN SAWAH) PADI HIBRIDA BANTUAN SUB ROUND III
TIAP KECAMATAN DI KABUPATEN PINRANG TAHUN 2018**
(hektare)

Kecamatan	September	Oktober	November	Desember	Sep-Des
(1)	(2)	(3)	(4)	(5)	(6)
010 Suppa	0	0	0	0	0
020 Mattirosompe	0	0	0	0	0
021 Lanrisang	0	0	0	0	0
030 Mattiro Bulu	0	0	0	0	0
040 Watang Sawitto	0	0	0	0	0
041 Paleteang	0	0	0	0	0
042 Tiroang	0	0	0	0	0
050 Patampanua	0	0	0	0	0
060 Cempa	0	0	0	0	0
070 Duampanua	0	0	0	0	0
071 Batulappa	0	0	0	0	0
080 Lembang	0	0	0	0	0
JUMLAH	0	0	0	0	0

Sumber : Hasil Pengolahan SP-PADI

Tabel 3.11

**LUAS PANEN (LAHAN SAWAH) PADI HIBRIDA NON-BANTUAN SUB ROUND I
TIAP KECAMATAN DI KABUPATEN PINRANG TAHUN 2018**
(hektare)

Kecamatan	Januari	Februari	Maret	April	Jan-Apr
(1)	(2)	(3)	(4)	(5)	(6)
010 Suppa	0	0	0	0	0
020 Mattirosompe	0	0	0	0	0
021 Lanrisang	0	0	0	0	0
030 Mattiro Bulu	0	0	0	0	0
040 Watang Sawitto	0	0	0	0	0
041 Paleteang	0	0	0	0	0
042 Tiroang	0	0	0	0	0
050 Patampanua	0	0	0	0	0
060 Cempa	0	0	0	0	0
070 Duampanua	0	0	0	0	0
071 Batulappa	0	0	0	0	0
080 Lembang	0	0	0	0	0
JUMLAH	0	0	0	0	0

Sumber :Hasil Pengolahan SP-PADI

Tabel 3.12

**LUAS PANEN (LAHAN SAWAH) PADI HIBRIDA NON-BANTUAN SUBROUND II
TIAP KECAMATAN DI KABUPATEN PINRANG TAHUN 2018**
(hektare)

Kecamatan	Mei	Juni	Juli	Agustus	Mei-Ags
(1)	(2)	(3)	(4)	(5)	(6)
010 Suppa	0	0	0	0	0
020 Mattirosompe	0	0	0	0	0
021 Lanrisang	0	0	0	0	0
030 Mattiro Bulu	0	0	0	0	0
040 Watang Sawitto	0	0	0	0	0
041 Paleteang	0	0	0	0	0
042 Tiroang	0	0	0	0	0
050 Patampanua	0	0	0	0	0
060 Cempa	0	0	0	0	0
070 Duampanua	0	0	0	0	0
071 Batulappa	0	0	0	0	0
080 Lembang	0	0	0	0	0
JUMLAH	0	0	0	0	0

Sumber : Hasil Pengolahan SP-PADI

Tabel 3.13

**LUAS PANEN (LAHAN SAWAH) PADI HIBRIDA NON-BANTUAN SUB-ROUND
III TIAP KECAMATAN DI KABUPATEN PINRANG TAHUN 2018**
(hektare)

Kecamatan	September	Oktober	November	Desember	Sep-Des
(1)	(2)	(3)	(4)	(5)	(6)
010 Suppa	0	0	0	0	0
020 Mattirosompe	0	0	0	0	0
021 Lanrisang	0	0	0	0	0
030 Mattiro Bulu	0	0	0	0	0
040 Watang Sawitto	0	0	0	0	0
041 Paleteang	0	0	0	0	0
042 Tiroang	0	0	0	0	0
050 Patampanua	0	0	0	0	0
060 Cempa	0	0	0	0	0
070 Duampanua	0	0	0	0	0
071 Batulappa	0	0	0	0	0
080 Lembang	0	0	0	0	0
JUMLAH	0	0	0	0	0

Sumber : Hasil Pengolahan SP-PADI

Tabel 3.14

**LUAS PANEN (LAHAN SAWAH) PADI INBRIDA SUB ROUND I
TIAP KECAMATAN DI KABUPATEN PINRANG TAHUN 2018**
(hektare)

Kecamatan	Januari	Februari	Maret	April	Jan-Apr
(1)	(2)	(3)	(4)	(5)	(6)
010 Suppa	20	0	0	280	300
020 Mattirosompe	0	0	39	2,110	2,149
021 Lanrisang	0	0	0	1,039	1,039
030 Mattiro Bulu	0	0	1,543	3,074	4,616
040 Watang Sawitto	0	8	2,312	2,130	4,450
041 Paleteang	0	19	1,250	1,085	2,353
042 Tiroang	0	190	3,225	1,829	5,244
050 Patampanua	0	101	4,771	1,698	6,569
060 Cempa	0	1	2,501	2,476	4,978
070 Duampanua	0	0	4,272	3,206	7,478
071 Batulappa	0	49	161	337	546
080 Lembang	0	0	400	2,722	3,122
JUMLAH	20	367	20,473	21,985	42,844

Sumber : Hasil Pengolahan SP-PADI

Tabel 3.15

**LUAS PANEN (LAHAN SAWAH) PADI INBRIDA SUB ROUND II
TIAP KECAMATAN DI KABUPATEN PINRANG TAHUN 2018**
(hektare)

Kecamatan	Mei	Juni	Juli	Agustus	Mei-Ags
(1)	(2)	(3)	(4)	(5)	(6)
010 Suppa	576	596	0	0	1,172
020 Mattirosompe	2,732	127	0	0	2,859
021 Lanrisang	2,815	189	0	0	3,004
030 Mattiro Bulu	1,101	2	0	117	1,220
040 Watang Sawitto	78	0	0	772	850
041 Paleteang	117	0	0	365	482
042 Tiroang	302	0	0	568	870
050 Patampanua	2	0	0	2,102	2,104
060 Cempa	485	0	2	177	664
070 Duampanua	0	0	0	2,011	2,011
071 Batulappa	1,167	67	1	161	1,397
080 Lembang	168	330	223	927	1,647
JUMLAH	9,543	1,311	226	7,200	18,279

Sumber : Hasil Pengolahan SP-PADI

Tabel 3.16

**LUAS PANEN (LAHAN SAWAH) PADI INBRIDA SUB ROUND III
TIAP KECAMATAN DI KABUPATEN PINRANG TAHUN 2018**
(hektare)

Kecamatan	September	Oktober	November	Desember	Sep-Des
(1)	(2)	(3)	(4)	(5)	(6)
010 Suppa	5	5	197	0	207
020 Mattirosompe	196	2,439	2,087	197	4,920
021 Lanrisang	419	2,537	936	15	3,906
030 Mattiro Bulu	1,894	1,780	1,542	62	5,277
040 Watang Sawitto	2,145	1,236	390	0	3,771
041 Paleteang	1,776	302	27	0	2,105
042 Tiroang	3,137	1,840	0	0	4,977
050 Patampanua	4,447	0	0	0	4,447
060 Cempa	3,956	882	454	0	5,291
070 Duampanua	5,052	415	0	0	5,467
071 Batulappa	271	12	777	0	1,060
080 Lembang	558	0	0	0	558
JUMLAH	23,855	11,446	6,410	273	41,984

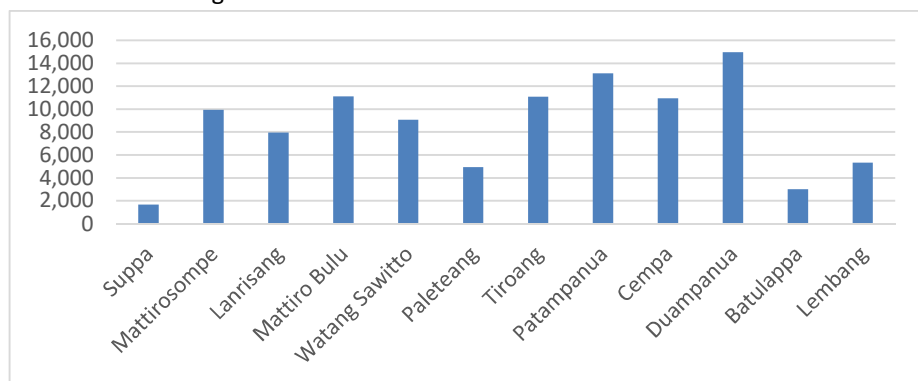
Sumber : Hasil Pengolahan SP-PADI

Tabel 3.17

**LUAS PANEN (LAHAN SAWAH) PADI INBRIDA SUB ROUND I, II, III
TIAP KECAMATAN DI KABUPATEN PINRANG TAHUN 2018**
(hektare)

Kecamatan	Jan-Apr	Mei-Ags	Sep-Des	Jan-Des
(1)	(2)	(3)	(4)	(5)
010 Suppa	300	1,172	207	1,678
020 Mattirosompe	2,149	2,859	4,920	9,927
021 Lanrisang	1,039	3,004	3,906	7,949
030 Mattiro Bulu	4,616	1,220	5,277	11,112
040 Watang Sawitto	4,450	850	3,771	9,071
041 Paleteang	2,353	482	2,105	4,941
042 Tiroang	5,244	870	4,977	11,090
050 Patampanua	6,569	2,104	4,447	13,120
060 Cempa	4,978	664	5,291	10,933
070 Duampanua	7,478	2,011	5,467	14,956
071 Batulappa	546	1,397	1,060	3,003
080 Lembang	3,122	1,647	558	5,327
JUMLAH	42,844	18,279	41,984	103,108

Sumber : Hasil Pengolahan SP-PADI



**GAMBAR 3.2 TOTAL LUAS PANEN (LAHAN SAWAH) PADI INBRIDA TIAP KECAMATAN
DI KABUPATEN PINRANG TAHUN 2018 (hektare)**

Tabel 3.18

**LUAS PANEN (LAHAN SAWAH) PADI INBRIDA BANTUAN SUB ROUND I
TIAP KECAMATAN DI KABUPATEN PINRANG TAHUN 2018**
(hektare)

Kecamatan	Januari	Februari	Maret	April	Jan-Apr
(1)	(2)	(3)	(4)	(5)	(6)
010 Suppa	20	0	0	0	20
020 Mattirosompe	0	0	0	0	0
021 Lanrisang	0	0	0	0	0
030 Mattiro Bulu	0	0	0	0	0
040 Watang Sawitto	0	0	0	0	0
041 Paleteang	0	0	0	4	4
042 Tiroang	0	0	0	237	237
050 Patampanua	0	0	49	0	49
060 Cempa	0	0	0	0	0
070 Duampanua	0	0	298	0	298
071 Batulappa	0	0	0	0	0
080 Lembang	0	0	98	98	195
JUMLAH	20	0	444	339	802

Sumber : Hasil Pengolahan SP-PADI

Tabel 3.19

**LUAS PANEN (LAHAN SAWAH) PADI INBRIDA BANTUAN SUB ROUND II
TIAP KECAMATAN DI KABUPATEN PINRANG TAHUN 2018**
(hektare)

Kecamatan	Mei	Juni	Juli	Agustus	Mei-Ags
(1)	(2)	(3)	(4)	(5)	(6)
010 Suppa	0	0	0	0	0
020 Mattirosompe	0	0	0	0	0
021 Lanrisang	0	0	0	0	0
030 Mattiro Bulu	0	0	0	0	0
040 Watang Sawitto	0	0	0	0	0
041 Paleteang	36	0	0	0	36
042 Tiroang	287	0	0	49	336
050 Patampanua	0	0	0	147	147
060 Cempa	0	0	0	0	0
070 Duampanua	0	0	0	512	512
071 Batulappa	0	0	0	0	0
080 Lembang	0	0	0	0	0
JUMLAH	323	0	0	708	1,031

Sumber : Hasil Pengolahan SP-PADI

Tabel 3.20

**LUAS PANEN (LAHAN SAWAH) PADI INBRIDA BANTUAN SUB ROUND III
TIAP KECAMATAN DI KABUPATEN PINRANG TAHUN 2018**
(hektare)

Kecamatan	September	Oktober	November	Desember	Sep-Des
(1)	(2)	(3)	(4)	(5)	(6)
010 Suppa	0	0	162	0	162
020 Mattirosompe	24	195	98	0	317
021 Lanrisang	0	0	288	0	288
030 Mattiro Bulu	0	78	127	49	254
040 Watang Sawitto	0	0	0	0	0
041 Paleteang	0	0	0	0	0
042 Tiroang	132	0	0	0	132
050 Patampanua	97	0	0	0	97
060 Cempa	0	0	0	0	0
070 Duampanua	0	0	0	0	0
071 Batulappa	0	0	0	0	0
080 Lembang	73	0	0	0	73
JUMLAH	327	273	674	49	1,323

Sumber : Hasil Pengolahan SP-PADI

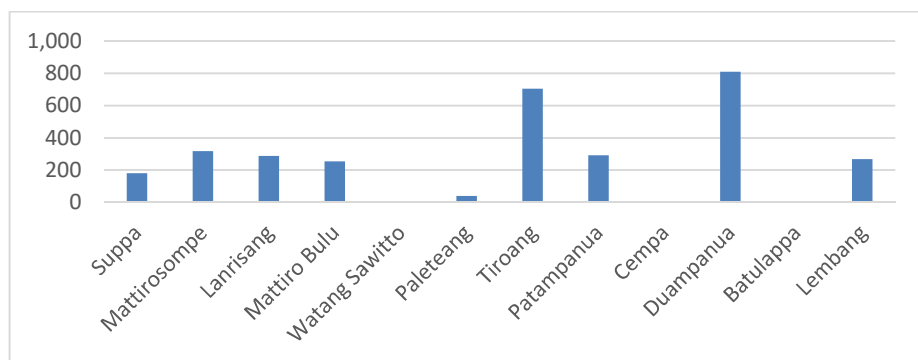
Tabel 3.21

**LUAS PANEN (LAHAN SAWAH) PADI INBRIDA BANTUAN SUB ROUND I, II, III
TIAP KECAMATAN DI KABUPATEN PINRANG TAHUN 2018**

(hektare)

Kecamatan	Jan-Apr	Mei-Ags	Sep-Des	Jan-Des
(1)	(2)	(3)	(4)	(5)
010 Suppa	20	0	162	182
020 Mattirosompe	0	0	317	317
021 Lanrisang	0	0	288	288
030 Mattiro Bulu	0	0	254	254
040 Watang Sawitto	0	0	0	0
041 Paleteang	4	36	0	40
042 Tiroang	237	336	132	705
050 Patampanua	49	147	97	293
060 Cempa	0	0	0	0
070 Duampanua	298	512	0	810
071 Batulappa	0	0	0	0
080 Lembang	195	0	73	268
JUMLAH	802	1,031	1,323	3,156

Sumber : Hasil Pengolahan SP-PADI



GAMBAR 3.3 TOTAL LUAS PANEN (LAHAN SAWAH) PADI INBRIDA BANTUAN TIAP KECAMATAN DI KABUPATEN PINRANG TAHUN 2018 (hektare)

Tabel 3.22

**LUAS PANEN (LAHAN SAWAH) PADI INBRIDA NON BANTUAN SUB ROUND I
TIAP KECAMATAN DI KABUPATEN PINRANG TAHUN 2018**
(hektare)

Kecamatan	Januari	Februari	Maret	April	Jan-Apr
(1)	(2)	(3)	(4)	(5)	(6)
010 Suppa	0	0	0	280	280
020 Mattirosompe	0	0	39	2,110	2,149
021 Lanrisang	0	0	0	1,039	1,039
030 Mattiro Bulu	0	0	1,543	3,074	4,616
040 Watang Sawitto	0	8	2,312	2,130	4,450
041 Paleteang	0	19	1,250	1,081	2,350
042 Tiroang	0	190	3,225	1,591	5,006
050 Patampanua	0	101	4,722	1,698	6,521
060 Cempa	0	1	2,501	2,476	4,978
070 Duampanua	0	0	3,974	3,206	7,180
071 Batulappa	0	49	161	337	546
080 Lembang	0	0	303	2,625	2,927
JUMLAH	0	367	20,029	21,646	42,042

Sumber : Hasil Pengolahan SP-PADI

Tabel 3.23

**LUAS PANEN (LAHAN SAWAH) PADI INBRIDA NON BANTUAN SUBROUND II
TIAP KECAMATAN DI KABUPATEN PINRANG TAHUN 2018**
(hektare)

Kecamatan	Mei	Juni	Juli	Agustus	Mei-Ags
(1)	(2)	(3)	(4)	(5)	(6)
010 Suppa	576	596	0	0	1,172
020 Mattirosompe	2,732	127	0	0	2,859
021 Lanrisang	2,815	189	0	0	3,004
030 Mattiro Bulu	1,101	2	0	117	1,220
040 Watang Sawitto	78	0	0	772	850
041 Paleteang	81	0	0	365	446
042 Tiroang	15	0	0	520	534
050 Patampanua	2	0	0	1,955	1,957
060 Cempa	485	0	2	177	664
070 Duampanua	0	0	0	1,499	1,499
071 Batulappa	1,167	67	1	161	1,397
080 Lembang	168	330	223	927	1,647
JUMLAH	9,220	1,311	226	6,492	17,248

Sumber : Hasil Pengolahan SP-PADI

Tabel 3.24

**LUAS PANEN (LAHAN SAWAH) PADI INBRIDA NON BANTUAN SUB-ROUND
III TIAP KECAMATAN DI KABUPATEN PINRANG TAHUN 2018**
(hektare)

Kecamatan	September	Oktober	November	Desember	Sep-Des
(1)	(2)	(3)	(4)	(5)	(6)
010 Suppa	5	5	35	0	45
020 Mattirosompe	172	2,244	1,990	197	4,602
021 Lanrisang	419	2,537	648	15	3,618
030 Mattiro Bulu	1,894	1,702	1,415	13	5,023
040 Watang Sawitto	2,145	1,236	390	0	3,771
041 Paleteang	1,776	302	27	0	2,105
042 Tiroang	3,005	1,840	0	0	4,845
050 Patampanua	4,350	0	0	0	4,350
060 Cempa	3,956	882	454	0	5,291
070 Duampanua	5,052	415	0	0	5,467
071 Batulappa	271	12	777	0	1,060
080 Lembang	485	0	0	0	485
JUMLAH	23,529	11,173	5,735	224	40,662

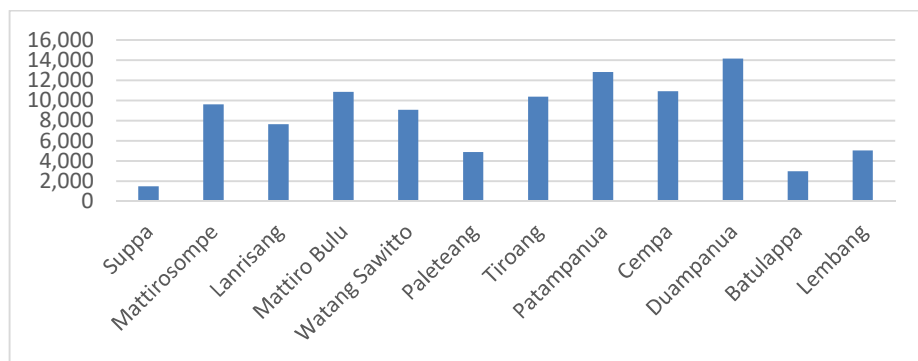
Sumber : Hasil Pengolahan SP-PADI

Tabel 3.25

LUAS PANEN (LAHAN SAWAH) PADI INBRIDA NON BANTUAN SUB ROUND I, II, III TIAP KECAMATAN DI KABUPATEN PINRANG TAHUN 2018
(hektare)

Kecamatan	Jan-Apr	Mei-Ags	Sep-Des	Jan-Des
(1)	(2)	(3)	(4)	(5)
010 Suppa	280	1,172	45	1,497
020 Mattirosompe	2,149	2,859	4,602	9,610
021 Lanrisang	1,039	3,004	3,618	7,661
030 Mattiro Bulu	4,616	1,220	5,023	10,859
040 Watang Sawitto	4,450	850	3,771	9,071
041 Paleteang	2,350	446	2,105	4,901
042 Tiroang	5,006	534	4,845	10,386
050 Patampanua	6,521	1,957	4,350	12,828
060 Cempa	4,978	664	5,291	10,933
070 Duampanua	7,180	1,499	5,467	14,146
071 Batulappa	546	1,397	1,060	3,003
080 Lembang	2,927	1,647	485	5,059
JUMLAH	42,042	17,248	40,662	99,952

Sumber : Hasil Pengolahan SP-PADI



GAMBAR 3.4 TOTAL LUAS PANEN (LAHAN SAWAH) PADI INBRIDA NON BANTUAN TIAP KECAMATAN DI KABUPATEN PINRANG TAHUN 2018 (hektare)

Tabel 3.26

**LUAS PANEN (LAHAN SAWAH) PADI SAWAH TADAH HUJAN SUB ROUND I
TIAP KECAMATAN DI KABUPATEN PINRANG TAHUN 2018**
(hektare)

Kecamatan	Januari	Februari	Maret	April	Jan-Apr
(1)	(2)	(3)	(4)	(5)	(6)
010 Suppa	0	0	0	207	207
020 Mattirosompe	0	0	0	0	0
021 Lanrisang	0	0	0	0	0
030 Mattiro Bulu	0	0	6	520	526
040 Watang Sawitto	0	0	0	0	0
041 Paleteang	0	0	0	0	0
042 Tiroang	0	0	0	0	0
050 Patampanua	0	59	978	1,267	2,303
060 Cempa	0	0	0	0	0
070 Duampanua	0	0	0	1,032	1,032
071 Batulappa	0	0	0	0	0
080 Lembang	0	0	0	1,327	1,327
JUMLAH	0	59	984	4,353	5,395

Sumber : Hasil Pengolahan SP-PADI

Tabel 3.27

**LUAS PANEN (LAHAN SAWAH) PADI SAWAH TADAH HUJAN SUB ROUND II
TIAP KECAMATAN DI KABUPATEN PINRANG TAHUN 2018**
(hektare)

Kecamatan	Mei	Juni	Juli	Agustus	Mei-Ags
(1)	(2)	(3)	(4)	(5)	(6)
010 Suppa	263	0	0	0	263
020 Mattirosompe	0	0	0	0	0
021 Lanrisang	0	15	0	0	15
030 Mattiro Bulu	507	0	0	61	568
040 Watang Sawitto	0	0	0	0	0
041 Paleteang	0	0	0	0	0
042 Tiroang	0	0	0	0	0
050 Patampanua	0	0	0	1,189	1,189
060 Cempa	0	0	0	0	0
070 Duampanua	0	0	0	853	853
071 Batulappa	946	67	0	0	1,013
080 Lembang	168	330	0	0	498
JUMLAH	1,883	412	0	2,103	4,398

Sumber : Hasil Pengolahan SP-PADI

Tabel 3.28**LUAS PANEN (LAHAN SAWAH) PADI SAWAH TADAH HUJAN SUB ROUND III
TIAP KECAMATAN DI KABUPATEN PINRANG TAHUN 2018***(hektare)*

Kecamatan	September	Oktober	November	Desember	Sep-Des
(1)	(2)	(3)	(4)	(5)	(6)
010 Suppa	5	5	20	0	29
020 Mattirosompe	0	0	0	0	0
021 Lanrisang	0	0	0	0	0
030 Mattiro Bulu	49	390	257	0	696
040 Watang Sawitto	0	0	0	0	0
041 Paleteang	0	0	0	0	0
042 Tiroang	0	0	0	0	0
050 Patampanua	1,083	0	0	0	1,083
060 Cempa	0	0	0	0	0
070 Duampanua	43	137	0	0	180
071 Batulappa	0	0	452	0	452
080 Lembang	0	0	0	0	0
JUMLAH	1,180	532	728	0	2,439

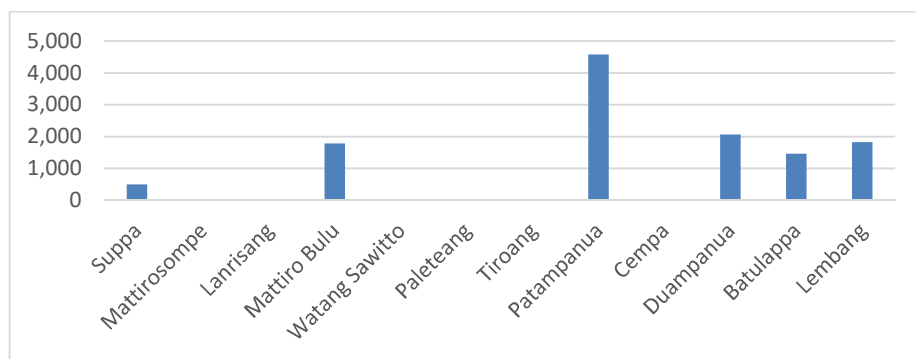
Sumber : Hasil Pengolahan SP-PADI

Tabel 3.29

**LUAS PANEN (LAHAN SAWAH) PADI SAWAH TADAH HUJAN SUB-ROUND I,
II, III TIAP KECAMATAN DI KABUPATEN PINRANG TAHUN 2018**
(hektare)

Kecamatan	Jan-Apr	Mei-Ags	Sep-Des	Jan-Des
(1)	(2)	(3)	(4)	(5)
010 Suppa	207	263	29	499
020 Mattirosompe	0	0	0	0
021 Lanrisang	0	15	0	15
030 Mattiro Bulu	526	568	696	1,790
040 Watang Sawitto	0	0	0	0
041 Paleteang	0	0	0	0
042 Tiroang	0	0	0	0
050 Patampanua	2,303	1,189	1,083	4,575
060 Cempa	0	0	0	0
070 Duampanua	1,032	853	180	2,065
071 Batulappa	0	1,013	452	1,465
080 Lembang	1,327	498	0	1,825
JUMLAH	5,395	4,398	2,439	12,231

Sumber : Hasil Pengolahan SP-PADI



GAMBAR 3.5 TOTAL LUAS PANEN (LAHAN SAWAH) PADI SAWAH TADAH HUJAN TIAP KECAMATAN DI KABUPATEN PINRANG TAHUN 2018 (hektare)

Tabel 3.30

**LUAS PANEN (LAHAN SAWAH) PADI SAWAH IRIGRASI SUB-ROUND I
TIAP KECAMATAN DI KABUPATEN PINRANG TAHUN 2018**
(hektare)

Kecamatan	Januari	Februari	Maret	April	Jan-Apr
(1)	(2)	(3)	(4)	(5)	(6)
010 Suppa	20	0	0	73	93
020 Mattirosompe	0	0	39	2,110	2,149
021 Lanrisang	0	0	0	1,039	1,039
030 Mattiro Bulu	0	0	1,537	2,554	4,090
040 Watang Sawitto	0	8	2,312	2,130	4,450
041 Paleteang	0	19	1,250	1,085	2,353
042 Tiroang	0	190	3,225	1,829	5,244
050 Patampanua	0	42	3,794	431	4,267
060 Cempa	0	1	2,501	2,476	4,978
070 Duampanua	0	0	4,272	2,174	6,446
071 Batulappa	0	49	161	337	546
080 Lembang	0	0	400	1,395	1,795
JUMLAH	20	308	19,490	17,632	37,450

Sumber : Hasil Pengolahan SP-PADI

Tabel 3.31

**LUAS PANEN (LAHAN SAWAH) PADI SAWAH IRRIGASI SUB-ROUND II
TIAP KECAMATAN DI KABUPATEN PINRANG TAHUN 2018**
(hektare)

Kecamatan	Mei	Juni	Juli	Agustus	Mei-Ags
(1)	(2)	(3)	(4)	(5)	(6)
010 Suppa	313	596	0	0	909
020 Mattirosompe	2,732	127	0	0	2,859
021 Lanrisang	2,815	175	0	0	2,990
030 Mattiro Bulu	593	2	0	57	652
040 Watang Sawitto	78	0	0	772	850
041 Paleteang	117	0	0	365	482
042 Tiroang	302	0	0	568	870
050 Patampanua	2	0	0	913	915
060 Cempa	485	0	2	177	664
070 Duampanua	0	0	0	1,158	1,158
071 Batulappa	222	0	1	161	384
080 Lembang	0	0	223	927	1,149
JUMLAH	7,659	900	226	5,097	13,881

Sumber : Hasil Pengolahan SP-PADI

Tabel 3.32

**LUAS PANEN (LAHAN SAWAH) PADI SAWAH IRRIGASI SUB-ROUND III
TIAP KECAMATAN DI KABUPATEN PINRANG TAHUN 2018**
(hektare)

Kecamatan	September	Oktober	November	Desember	Sep-Des
(1)	(2)	(3)	(4)	(5)	(6)
010 Suppa	0	0	178	0	178
020 Mattirosompe	196	2,439	2,087	197	4,920
021 Lanrisang	419	2,537	936	15	3,906
030 Mattiro Bulu	1,845	1,389	1,285	62	4,581
040 Watang Sawitto	2,145	1,236	390	0	3,771
041 Paleteang	1,776	302	27	0	2,105
042 Tiroang	3,137	1,840	0	0	4,977
050 Patampanua	3,364	0	0	0	3,364
060 Cempa	3,956	882	454	0	5,291
070 Duampanua	5,009	278	0	0	5,287
071 Batulappa	271	12	325	0	608
080 Lembang	558	0	0	0	558
JUMLAH	22,676	10,915	5,682	273	39,545

Sumber : Hasil Pengolahan SP-PADI

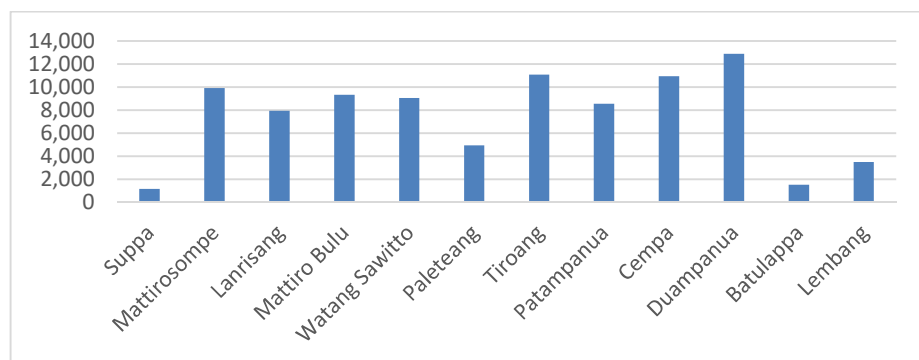
Tabel 3.33

**LUAS PANEN (LAHAN SAWAH) PADI SAWAH IGRASI SUB-ROUND I, II, III
TIAP KECAMATAN DI KABUPATEN PINRANG TAHUN 2018**

(hektare)

Kecamatan	Jan-Apr	Mei-Ags	Sep-Des	Jan-Des
(1)	(2)	(3)	(4)	(5)
010 Suppa	93	909	178	1,180
020 Mattirosompe	2,149	2,859	4,920	9,927
021 Lanrisang	1,039	2,990	3,906	7,934
030 Mattiro Bulu	4,090	652	4,581	9,323
040 Watang Sawitto	4,450	850	3,771	9,071
041 Paleteang	2,353	482	2,105	4,941
042 Tiroang	5,244	870	4,977	11,090
050 Patampanua	4,267	915	3,364	8,545
060 Cempa	4,978	664	5,291	10,933
070 Duampanua	6,446	1,158	5,287	12,891
071 Batulappa	546	384	608	1,538
080 Lembang	1,795	1,149	558	3,503
JUMLAH	37,450	13,881	39,545	90,876

Sumber : Hasil Pengolahan SP-PADI



GAMBAR 3.8 TOTAL LUAS PANEN (LAHAN SAWAH) PADI SAWAH IGRASI TIAP KECAMATAN DI KABUPATEN PINRANG TAHUN 2018 (hektare)

Tabel 3.34

**LUAS PANEN (LAHAN BUKAN SAWAH) SUB-ROUND I
TIAP KECAMATAN DI KABUPATEN PINRANG TAHUN 2018**
(hektare)

Kecamatan	Januari	Februari	Maret	April	Jan-Apr
(1)	(2)	(3)	(4)	(5)	(6)
010 Suppa	0	0	0	0	0
020 Mattirosompe	0	0	0	0	0
021 Lanrisang	0	0	0	0	0
030 Mattiro Bulu	0	0	0	0	0
040 Watang Sawitto	0	0	0	0	0
041 Paleteang	0	0	0	0	0
042 Tiroang	0	0	0	0	0
050 Patampanua	0	0	0	0	0
060 Cempa	0	0	0	0	0
070 Duampanua	0	0	0	0	0
071 Batulappa	0	0	0	0	0
080 Lembang	0	0	0	0	0
JUMLAH	0	0	0	0	0

Sumber : Hasil Pengolahan SP-PADI

Tabel 3.35

**LUAS PANEN (LAHAN BUKAN SAWAH) SUB-ROUND II
TIAP KECAMATAN DI KABUPATEN PINRANG TAHUN 2018**
(hektare)

Kecamatan	Mei	Juni	Juli	Agustus	Mei-Ags
(1)	(2)	(3)	(4)	(5)	(6)
010 Suppa	0	0	0	0	0
020 Mattirosompe	0	0	0	0	0
021 Lanrisang	0	0	0	0	0
030 Mattiro Bulu	0	0	0	0	0
040 Watang Sawitto	0	0	0	0	0
041 Paleteang	0	0	0	0	0
042 Tiroang	0	0	0	0	0
050 Patampanua	0	0	0	0	0
060 Cempa	0	0	0	0	0
070 Duampanua	0	0	0	0	0
071 Batulappa	0	0	0	0	0
080 Lembang	0	0	0	0	0
JUMLAH	0	0	0	0	0

Sumber : Hasil Pengolahan SP-PADI

Tabel 3.36

**LUAS PANEN (LAHAN BUKAN SAWAH) SUB-ROUND III
TIAP KECAMATAN DI KABUPATEN PINRANG TAHUN 2018**
(hektare)

Kecamatan	September	Oktober	November	Desember	Sep-Des
(1)	(2)	(3)	(4)	(5)	(6)
010 Suppa	0	0	0	0	0
020 Mattirosompe	0	0	0	0	0
021 Lanrisang	0	0	0	0	0
030 Mattiro Bulu	0	0	0	0	0
040 Watang Sawitto	0	0	0	0	0
041 Paleteang	0	0	0	0	0
042 Tiroang	0	0	0	0	0
050 Patampanua	0	0	0	0	0
060 Cempa	0	0	0	0	0
070 Duampanua	0	0	0	0	0
071 Batulappa	0	0	0	0	0
080 Lembang	0	0	0	0	0
JUMLAH	0	0	0	0	0

Sumber : Hasil Pengolahan SP-PADI

BAB 4

LUAS TANAM

Tabel 4.1

**LUAS TANAM (LAHAN SAWAH) PADI SUB-ROUND I
TIAP KECAMATAN DI KABUPATEN PINRANG TAHUN 2018**
(hektare)

Kecamatan	Januari	Februari	Maret	April	Jan-Apr
(1)	(2)	(3)	(4)	(5)	(6)
010 Suppa	748	704	0	0	1,452
020 Mattirosompe	3,425	80	0	0	3,505
021 Lanrisang	2,830	501	0	0	3,331
030 Mattiro Bulu	1,402	61	2	2	1,467
040 Watang Sawitto	293	84	0	244	621
041 Paleteang	363	10	0	73	446
042 Tiroang	0	15	0	0	15
050 Patampanua	21	0	2	229	252
060 Cempa	1,073	0	0	54	1,128
070 Duampanua	1,084	0	0	0	1,084
071 Batulappa	927	235	0	107	1,269
080 Lembang	1,659	498	0	281	2,437
JUMLAH	13,824	2,186	4	990	17,005

Sumber : Hasil Pengolahan SP-PADI

Tabel 4.2

**LUAS TANAM (LAHAN SAWAH) PADI SUB-ROUND II
TIAP KECAMATAN DI KABUPATEN PINRANG TAHUN 2018**
(hektare)

Kecamatan	Mei	Juni	Juli	Agustus	Mei-Ags
(1)	(2)	(3)	(4)	(5)	(6)
010 Suppa	0	5	5	197	207
020 Mattirosompe	6	1,464	2,726	812	5,007
021 Lanrisang	0	419	2,537	921	3,877
030 Mattiro Bulu	737	1,780	2,763	98	5,377
040 Watang Sawitto	2,147	1,756	382	15	4,299
041 Paleteang	1,734	460	203	0	2,397
042 Tiroang	3,559	1,222	764	0	5,545
050 Patampanua	5,195	1,125	0	0	6,320
060 Cempa	1,761	2,854	794	6	5,415
070 Duampanua	4,914	2,564	0	0	7,478
071 Batulappa	252	67	795	0	1,114
080 Lembang	1,378	49	0	0	1,427
JUMLAH	21,681	13,763	10,969	2,048	48,462

Sumber : Hasil Pengolahan SP-PADI

Tabel 4.3

**LUAS TANAM (LAHAN SAWAH) PADI SUB-ROUND III
TIAP KECAMATAN DI KABUPATEN PINRANG TAHUN 2018**
(hektare)

Kecamatan	September	Oktober	November	Desember	Sep-Des
(1)	(2)	(3)	(4)	(5)	(6)
010 Suppa	0	0	0	49	49
020 Mattirosompe	54	0	73	1,581	1,708
021 Lanrisang	15	15	49	729	807
030 Mattiro Bulu	0	0	1,073	2,859	3,932
040 Watang Sawitto	0	0	2,737	1,317	4,054
041 Paleteang	49	0	1,552	869	2,470
042 Tiroang	0	0	1,912	3,516	5,429
050 Patampanua	0	0	4,078	760	4,839
060 Cempa	0	3	1,625	3,235	4,862
070 Duampanua	10	0	3,220	4,074	7,303
071 Batulappa	0	34	163	145	343
080 Lembang	0	0	10	2,049	2,059
JUMLAH	127	52	16,492	21,182	37,853

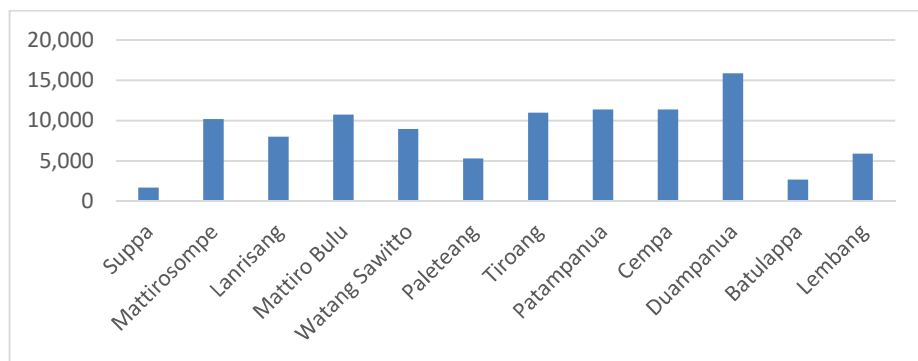
Sumber : Hasil Pengolahan SP-PADI

Tabel 4.4

**LUAS TANAM (LAHAN SAWAH) PADI SUB-ROUND I, II, III
TIAP KECAMATAN DI KABUPATEN PINRANG TAHUN 2018**
(hektare)

Kecamatan	Jan-Apr	Mei-Ags	Sep-Des	Jan-Des
(1)	(14)	(15)	(16)	(17)
010 Suppa	1,452	207	49	1,708
020 Mattirosompe	3,505	5,007	1,708	10,220
021 Lanrisang	3,331	3,877	807	8,014
030 Mattiro Bulu	1,467	5,377	3,932	10,776
040 Watang Sawitto	621	4,299	4,054	8,973
041 Paleteang	446	2,397	2,470	5,313
042 Tiroang	15	5,545	5,429	10,988
050 Patampanua	252	6,320	4,839	11,410
060 Cempa	1,128	5,415	4,862	11,405
070 Duampanua	1,084	7,478	7,303	15,865
071 Batulappa	1,269	1,114	343	2,726
080 Lembang	2,437	1,427	2,059	5,923
JUMLAH	17,005	48,462	37,853	103,319

Sumber : Hasil Pengolahan SP-PADI



**GAMBAR 4.1 TOTAL LUAS TANAM (LAHAN SAWAH) PADI TIAP KECAMATAN DI
KABUPATEN PINRANG TAHUN 2018 (hektare)**

Tabel 4.5

**LUAS TANAM (LAHAN SAWAH) PADI HIBRIDA SUB-ROUND I
TIAP KECAMATAN DI KABUPATEN PINRANG TAHUN 2018**
(hektare)

Kecamatan	Januari	Februari	Maret	April	Jan-Apr
(1)	(2)	(3)	(4)	(5)	(6)
010 Suppa	0	0	0	0	0
020 Mattirosompe	0	0	0	0	0
021 Lanrisang	0	0	0	0	0
030 Mattiro Bulu	0	0	0	0	0
040 Watang Sawitto	0	0	0	0	0
041 Paleteang	0	0	0	0	0
042 Tiroang	0	0	0	0	0
050 Patampanua	0	0	0	0	0
060 Cempa	0	0	0	0	0
070 Duampanua	0	0	0	0	0
071 Batulappa	0	0	0	0	0
080 Lembang	0	0	0	0	0
JUMLAH	0	0	0	0	0

Sumber : Hasil Pengolahan SP-PADI

Tabel 4.6

**LUAS TANAM (LAHAN SAWAH) PADI HIBRIDA SUB-ROUND II
TIAP KECAMATAN DI KABUPATEN PINRANG TAHUN 2018**
(hektare)

Kecamatan	Mei	Juni	Juli	Agustus	Mei-Ags
(1)	(2)	(3)	(4)	(5)	(6)
010 Suppa	0	0	0	0	0
020 Mattirosompe	0	0	0	0	0
021 Lanrisang	0	0	0	0	0
030 Mattiro Bulu	0	0	0	0	0
040 Watang Sawitto	0	0	0	0	0
041 Paleteang	0	0	0	0	0
042 Tiroang	0	0	0	0	0
050 Patampanua	0	0	0	0	0
060 Cempa	0	0	0	0	0
070 Duampanua	0	0	0	0	0
071 Batulappa	0	0	0	0	0
080 Lembang	0	0	0	0	0
JUMLAH	0	0	0	0	0

Sumber : Hasil Pengolahan SP-PADI

Tabel 4.7

**LUAS TANAM (LAHAN SAWAH) PADI HIBRIDA SUB-ROUND III
TIAP KECAMATAN DI KABUPATEN PINRANG TAHUN 2018**
(hektare)

Kecamatan	September	Oktober	November	Desember	Sep-Des
(1)	(2)	(3)	(4)	(5)	(6)
010 Suppa	0	0	0	0	0
020 Mattirosompe	0	0	0	0	0
021 Lanrisang	0	0	0	0	0
030 Mattiro Bulu	0	0	0	0	0
040 Watang Sawitto	0	0	0	0	0
041 Paleteang	0	0	0	0	0
042 Tiroang	0	0	0	0	0
050 Patampanua	0	0	0	0	0
060 Cempa	0	0	0	0	0
070 Duampanua	0	0	0	0	0
071 Batulappa	0	0	0	0	0
080 Lembang	0	0	0	0	0
JUMLAH	0	0	0	0	0

Sumber : Hasil Pengolahan SP-PADI

Tabel 4.8

**LUAS TANAM (LAHAN SAWAH) PADI HIBRIDA BANTUAN SUB-ROUND I
TIAP KECAMATAN DI KABUPATEN PINRANG TAHUN 2018**
(hektare)

Kecamatan	Januari	Februari	Maret	April	Jan-Apr
(1)	(2)	(3)	(4)	(5)	(6)
010 Suppa	0	0	0	0	0
020 Mattirosompe	0	0	0	0	0
021 Lanrisang	0	0	0	0	0
030 Mattiro Bulu	0	0	0	0	0
040 Watang Sawitto	0	0	0	0	0
041 Paleteang	0	0	0	0	0
042 Tiroang	0	0	0	0	0
050 Patampanua	0	0	0	0	0
060 Cempa	0	0	0	0	0
070 Duampanua	0	0	0	0	0
071 Batulappa	0	0	0	0	0
080 Lembang	0	0	0	0	0
JUMLAH	0	0	0	0	0

Sumber : Hasil Pengolahan SP-PADI

Tabel 4.9

**LUAS TANAM (LAHAN SAWAH) PADI HIBRIDA BANTUAN SUB-ROUND II
TIAP KECAMATAN DI KABUPATEN PINRANG TAHUN 2018**
(hektare)

Kecamatan	Mei	Juni	Juli	Agustus	Mei-Ags
(1)	(2)	(3)	(4)	(5)	(6)
010 Suppa	0	0	0	0	0
020 Mattirosompe	0	0	0	0	0
021 Lanrisang	0	0	0	0	0
030 Mattiro Bulu	0	0	0	0	0
040 Watang Sawitto	0	0	0	0	0
041 Paleteang	0	0	0	0	0
042 Tiroang	0	0	0	0	0
050 Patampanua	0	0	0	0	0
060 Cempa	0	0	0	0	0
070 Duampanua	0	0	0	0	0
071 Batulappa	0	0	0	0	0
080 Lembang	0	0	0	0	0
JUMLAH	0	0	0	0	0

Sumber : Hasil Pengolahan SP-PADI

Tabel 4.10

**LUAS TANAM (LAHAN SAWAH) PADI HIBRIDA BANTUAN SUB-ROUND III
TIAP KECAMATAN DI KABUPATEN PINRANG TAHUN 2018**
(hektare)

Kecamatan	September	Oktober	November	Desember	Sep-Des
(1)	(2)	(3)	(4)	(5)	(6)
010 Suppa	0	0	0	0	0
020 Mattirosompe	0	0	0	0	0
021 Lanrisang	0	0	0	0	0
030 Mattiro Bulu	0	0	0	0	0
040 Watang Sawitto	0	0	0	0	0
041 Paleteang	0	0	0	0	0
042 Tiroang	0	0	0	0	0
050 Patampanua	0	0	0	0	0
060 Cempa	0	0	0	0	0
070 Duampanua	0	0	0	0	0
071 Batulappa	0	0	0	0	0
080 Lembang	0	0	0	0	0
JUMLAH	0	0	0	0	0

Sumber : Hasil Pengolahan SP-PADI

Tabel 4.11

**LUAS TANAM (LAHAN SAWAH) PADI HIBRIDA NON BANTUAN SUB-ROUND
I TIAP KECAMATAN DI KABUPATEN PINRANG TAHUN 2018**
(hektare)

Kecamatan	Januari	Februari	Maret	April	Jan-Apr
(1)	(2)	(3)	(4)	(5)	(6)
010 Suppa	0	0	0	0	0
020 Mattirosompe	0	0	0	0	0
021 Lanrisang	0	0	0	0	0
030 Mattiro Bulu	0	0	0	0	0
040 Watang Sawitto	0	0	0	0	0
041 Paleteang	0	0	0	0	0
042 Tiroang	0	0	0	0	0
050 Patampanua	0	0	0	0	0
060 Cempa	0	0	0	0	0
070 Duampanua	0	0	0	0	0
071 Batulappa	0	0	0	0	0
080 Lembang	0	0	0	0	0
JUMLAH	0	0	0	0	0

Sumber : Hasil Pengolahan SP-PADI

Tabel 4.12

**LUAS TANAM (LAHAN SAWAH) PADI HIBRIDA NON BANTUAN SUB-ROUND
II TIAP KECAMATAN DI KABUPATEN PINRANG TAHUN 2018**
(hektare)

Kecamatan	Mei	Juni	Juli	Agustus	Mei-Ags
(1)	(2)	(3)	(4)	(5)	(6)
010 Suppa	0	0	0	0	0
020 Mattirosompe	0	0	0	0	0
021 Lanrisang	0	0	0	0	0
030 Mattiro Bulu	0	0	0	0	0
040 Watang Sawitto	0	0	0	0	0
041 Paleteang	0	0	0	0	0
042 Tiroang	0	0	0	0	0
050 Patampanua	0	0	0	0	0
060 Cempa	0	0	0	0	0
070 Duampanua	0	0	0	0	0
071 Batulappa	0	0	0	0	0
080 Lembang	0	0	0	0	0
JUMLAH	0	0	0	0	0

Sumber : Hasil Pengolahan SP-PADI

Tabel 4.13

**LUAS TANAM (LAHAN SAWAH) PADI HIBRIDA NON BANTUAN SUB-ROUND
III TIAP KECAMATAN DI KABUPATEN PINRANG TAHUN 2018**
(hektare)

Kecamatan	September	Oktober	November	Desember	Sep-Des
(1)	(2)	(3)	(4)	(5)	(6)
010 Suppa	0	0	0	0	0
020 Mattirosompe	0	0	0	0	0
021 Lanrisang	0	0	0	0	0
030 Mattiro Bulu	0	0	0	0	0
040 Watang Sawitto	0	0	0	0	0
041 Paleteang	0	0	0	0	0
042 Tiroang	0	0	0	0	0
050 Patampanua	0	0	0	0	0
060 Cempa	0	0	0	0	0
070 Duampanua	0	0	0	0	0
071 Batulappa	0	0	0	0	0
080 Lembang	0	0	0	0	0
JUMLAH	0	0	0	0	0

Sumber : Hasil Pengolahan SP-PADI

Tabel 4.14

**LUAS TANAM (LAHAN SAWAH) PADI INBRIDA SUB-ROUND I
TIAP KECAMATAN DI KABUPATEN PINRANG TAHUN 2018**
(hektare)

Kecamatan	Januari	Februari	Maret	April	Jan-Apr
(1)	(2)	(3)	(4)	(5)	(6)
010 Suppa	748	704	0	0	1,452
020 Mattirosompe	3,425	80	0	0	3,505
021 Lanrisang	2,830	501	0	0	3,331
030 Mattiro Bulu	1,402	61	2	2	1,467
040 Watang Sawitto	293	84	0	244	621
041 Paleteang	363	10	0	73	446
042 Tiroang	0	15	0	0	15
050 Patampanua	21	0	2	229	252
060 Cempa	1,073	0	0	54	1,128
070 Duampanua	1,084	0	0	0	1,084
071 Batulappa	927	235	0	107	1,269
080 Lembang	1,659	498	0	281	2,437
JUMLAH	13,824	2,186	4	990	17,005

Sumber : Hasil Pengolahan SP-PADI

Tabel 4.15

**LUAS TANAM (LAHAN SAWAH) PADI INBRIDA SUB-ROUND II
TIAP KECAMATAN DI KABUPATEN PINRANG TAHUN 2018**
(hektare)

Kecamatan	Mei	Juni	Juli	Agustus	Mei-Ags
(1)	(2)	(3)	(4)	(5)	(6)
010 Suppa	0	5	5	197	207
020 Mattirosompe	6	1,464	2,726	812	5,007
021 Lanrisang	0	419	2,537	921	3,877
030 Mattiro Bulu	737	1,780	2,763	98	5,377
040 Watang Sawitto	2,147	1,756	382	15	4,299
041 Paleteang	1,734	460	203	0	2,397
042 Tiroang	3,559	1,222	764	0	5,545
050 Patampanua	5,195	1,125	0	0	6,320
060 Cempa	1,761	2,854	794	6	5,415
070 Duampanua	4,914	2,564	0	0	7,478
071 Batulappa	252	67	795	0	1,114
080 Lembang	1,378	49	0	0	1,427
JUMLAH	21,681	13,763	10,969	2,048	48,462

Sumber : Hasil Pengolahan SP-PADI

Tabel 4.16

**LUAS TANAM (LAHAN SAWAH) PADI INBRIDA SUB-ROUND III
TIAP KECAMATAN DI KABUPATEN PINRANG TAHUN 2018**
(hektare)

Kecamatan	September	Oktober	November	Desember	Sep-Des
(1)	(2)	(3)	(4)	(5)	(6)
010 Suppa	0	0	0	49	49
020 Mattirosompe	54	0	73	1,581	1,708
021 Lanrisang	15	15	49	729	807
030 Mattiro Bulu	0	0	1,073	2,859	3,932
040 Watang Sawitto	0	0	2,737	1,317	4,054
041 Paleteang	49	0	1,552	869	2,470
042 Tiroang	0	0	1,912	3,516	5,429
050 Patampanua	0	0	4,078	760	4,839
060 Cempa	0	3	1,625	3,235	4,862
070 Duampanua	10	0	3,220	4,074	7,303
071 Batulappa	0	34	163	145	343
080 Lembang	0	0	10	2,049	2,059
JUMLAH	127	52	16,492	21,182	37,853

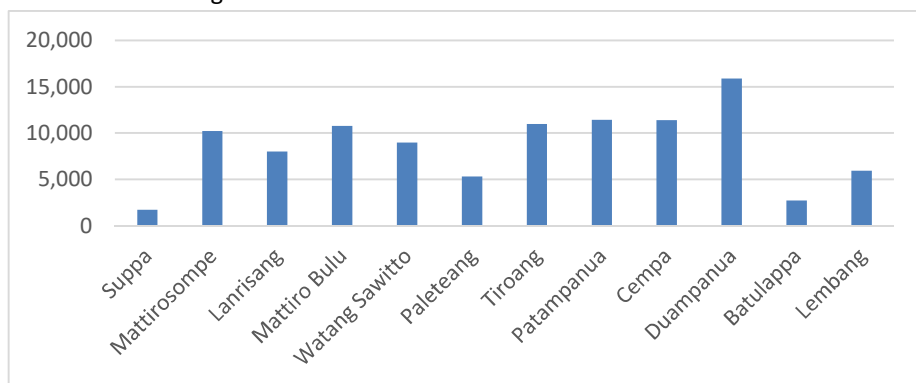
Sumber : Hasil Pengolahan SP-PADI

Tabel 4.17

**LUAS TANAM (LAHAN SAWAH) PADI INBRIDA SUB-ROUND I, II, III
TIAP KECAMATAN DI KABUPATEN PINRANG TAHUN 2018**
(hektare)

Kecamatan	Jan-Apr	Mei-Ags	Sep-Des	Jan-Des
(1)	(2)	(3)	(4)	(5)
010 Suppa	1,452	207	49	1,708
020 Mattirosompe	3,505	5,007	1,708	10,220
021 Lanrisang	3,331	3,877	807	8,014
030 Mattiro Bulu	1,467	5,377	3,932	10,776
040 Watang Sawitto	621	4,299	4,054	8,973
041 Paleteang	446	2,397	2,470	5,313
042 Tiroang	15	5,545	5,429	10,988
050 Patampanua	252	6,320	4,839	11,410
060 Cempa	1,128	5,415	4,862	11,405
070 Duampanua	1,084	7,478	7,303	15,865
071 Batulappa	1,269	1,114	343	2,726
080 Lembang	2,437	1,427	2,059	5,923
JUMLAH	17,005	48,462	37,853	103,319

Sumber : Hasil Pengolahan SP-PADI



**GAMBAR 4.2 TOTAL LUAS TANAM (LAHAN SAWAH) PADI INBRIDA TIAP KECAMATAN
DI KABUPATEN PINRANG TAHUN 2018 (hektare)**

Tabel 4.18

**LUAS TANAM (LAHAN SAWAH) PADI INBRIDA BANTUAN SUB-ROUND I
TIAP KECAMATAN DI KABUPATEN PINRANG TAHUN 2018**
(hektare)

Kecamatan	Januari	Februari	Maret	April	Jan-Apr
(1)	(2)	(3)	(4)	(5)	(6)
010 Suppa	0	0	0	0	0
020 Mattirosompe	0	0	0	0	0
021 Lanrisang	0	0	0	0	0
030 Mattiro Bulu	0	0	0	0	0
040 Watang Sawitto	0	0	0	0	0
041 Paleteang	30	10	0	0	40
042 Tiroang	0	0	0	0	0
050 Patampanua	0	0	0	0	0
060 Cempa	0	0	0	0	0
070 Duampanua	0	0	0	0	0
071 Batulappa	0	0	0	0	0
080 Lembang	0	0	0	0	0
JUMLAH	30	10	0	0	40

Sumber : Hasil Pengolahan SP-PADI

Tabel 4.19

**LUAS TANAM (LAHAN SAWAH) PADI INBRIDA BANTUAN SUB-ROUND II
TIAP KECAMATAN DI KABUPATEN PINRANG TAHUN 2018**
(hektare)

Kecamatan	Mei	Juni	Juli	Agustus	Mei-Ags
(1)	(2)	(3)	(4)	(5)	(6)
010 Suppa	0	0	0	162	162
020 Mattirosompe	0	0	195	122	317
021 Lanrisang	0	0	62	211	273
030 Mattiro Bulu	0	63	93	98	254
040 Watang Sawitto	0	0	0	0	0
041 Paleteang	0	0	0	0	0
042 Tiroang	176	5	0	0	181
050 Patampanua	244	0	0	0	244
060 Cempa	0	0	0	0	0
070 Duampanua	512	0	0	0	512
071 Batulappa	0	0	0	0	0
080 Lembang	73	0	0	0	73
JUMLAH	1,005	68	350	592	2,016

Sumber : Hasil Pengolahan SP-PADI

Tabel 4.20

**LUAS TANAM (LAHAN SAWAH) PADI INBRIDA BANTUAN SUB-ROUND III
TIAP KECAMATAN DI KABUPATEN PINRANG TAHUN 2018**
(hektare)

Kecamatan	September	Oktober	November	Desember	Sep-Des
(1)	(2)	(3)	(4)	(5)	(6)
010 Suppa	0	0	0	0	0
020 Mattirosompe	54	0	0	605	659
021 Lanrisang	15	0	0	163	178
030 Mattiro Bulu	0	0	44	722	766
040 Watang Sawitto	0	0	927	1,317	2,244
041 Paleteang	0	0	441	47	488
042 Tiroang	0	0	342	504	846
050 Patampanua	0	0	1,236	351	1,588
060 Cempa	0	0	325	528	853
070 Duampanua	10	0	195	307	512
071 Batulappa	0	0	145	145	291
080 Lembang	0	0	10	244	254
JUMLAH	78	0	3,665	4,934	8,677

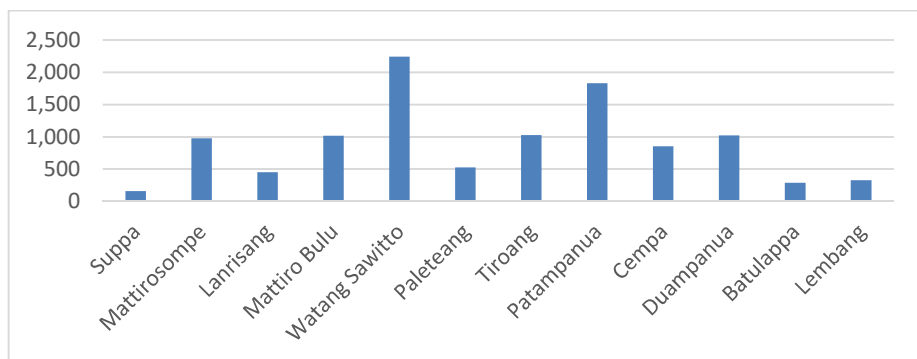
Sumber : Hasil Pengolahan SP-PADI

Tabel 4.21

**LUAS TANAM (LAHAN SAWAH) PADI INBRIDA BANTUAN SUB-ROUND I,II,
III TIAP KECAMATAN DI KABUPATEN PINRANG TAHUN 2018**
(hektare)

Kecamatan	Jan-Apr	Mei-Ags	Sep-Des	Jan-Des
(1)	(2)	(3)	(4)	(5)
010 Suppa	0	162	0	162
020 Mattirosompe	0	317	659	976
021 Lanrisang	0	273	178	451
030 Mattiro Bulu	0	254	766	1,020
040 Watang Sawitto	0	0	2,244	2,244
041 Paleteang	40	0	488	528
042 Tiroang	0	181	846	1,026
050 Patampanua	0	244	1,588	1,831
060 Cempa	0	0	853	853
070 Duampanua	0	512	512	1,024
071 Batulappa	0	0	291	291
080 Lembang	0	73	254	327
JUMLAH	40	2,016	8,677	10,733

Sumber : Hasil Pengolahan SP-PADI



**GAMBAR 4.3 TOTAL LUAS TANAM (LAHAN SAWAH) PADI INBRIDA BANTUAN TIAP
KECAMATAN DI KABUPATEN PINRANG TAHUN 2018 (hektare)**

Tabel 4.22

**LUAS TANAM (LAHAN SAWAH) PADI INBRIDA NON BANTUAN SUB-ROUND
I TIAP KECAMATAN DI KABUPATEN PINRANG TAHUN 2018**
(hektare)

Kecamatan	Januari	Februari	Maret	April	Jan-Apr
(1)	(2)	(3)	(4)	(5)	(6)
010 Suppa	748	704	0	0	1,452
020 Mattirosompe	3,425	80	0	0	3,505
021 Lanrisang	2,830	501	0	0	3,331
030 Mattiro Bulu	1,402	61	2	2	1,467
040 Watang Sawitto	293	84	0	244	621
041 Paleteang	333	0	0	73	406
042 Tiroang	0	15	0	0	15
050 Patampanua	21	0	2	229	252
060 Cempa	1,073	0	0	54	1,128
070 Duampanua	1,084	0	0	0	1,084
071 Batulappa	927	235	0	107	1,269
080 Lembang	1,659	498	0	281	2,437
JUMLAH	13,794	2,176	4	990	16,965

Sumber : Hasil Pengolahan SP-PADI

Tabel 4.23

**LUAS TANAM (LAHAN SAWAH) PADI INBRIDA NON BANTUAN SUB-ROUND
II TIAP KECAMATAN DI KABUPATEN PINRANG TAHUN 2018**
(hektare)

Kecamatan	Mei	Juni	Juli	Agustus	Mei-Ags
(1)	(2)	(3)	(4)	(5)	(6)
010 Suppa	0	5	5	35	45
020 Mattirosompe	6	1,464	2,531	690	4,690
021 Lanrisang	0	419	2,474	710	3,603
030 Mattiro Bulu	737	1,716	2,671	0	5,124
040 Watang Sawitto	2,147	1,756	382	15	4,299
041 Paleteang	1,734	460	203	0	2,397
042 Tiroang	3,384	1,217	764	0	5,364
050 Patampanua	4,951	1,125	0	0	6,076
060 Cempa	1,761	2,854	794	6	5,415
070 Duampanua	4,401	2,564	0	0	6,966
071 Batulappa	252	67	795	0	1,114
080 Lembang	1,305	49	0	0	1,353
JUMLAH	20,676	13,695	10,619	1,456	46,446

Sumber : Hasil Pengolahan SP-PADI

Tabel 4.24

**LUAS TANAM (LAHAN SAWAH) PADI INBRIDA NON BANTUAN SUB-ROUND
III TIAP KECAMATAN DI KABUPATEN PINRANG TAHUN 2018**
(hektare)

Kecamatan	September	Oktober	November	Desember	Sep-Des
(1)	(2)	(3)	(4)	(5)	(6)
010 Suppa	0	0	0	49	49
020 Mattirosompe	0	0	73	976	1,049
021 Lanrisang	0	15	49	566	629
030 Mattiro Bulu	0	0	1,029	2,137	3,166
040 Watang Sawitto	0	0	1,810	0	1,810
041 Paleteang	49	0	1,111	823	1,983
042 Tiroang	0	0	1,571	3,012	4,583
050 Patampanua	0	0	2,842	409	3,251
060 Cempa	0	3	1,300	2,707	4,009
070 Duampanua	0	0	3,025	3,766	6,791
071 Batulappa	0	34	18	0	52
080 Lembang	0	0	0	1,805	1,805
JUMLAH	49	52	12,828	16,248	29,176

Sumber : Hasil Pengolahan SP-PADI

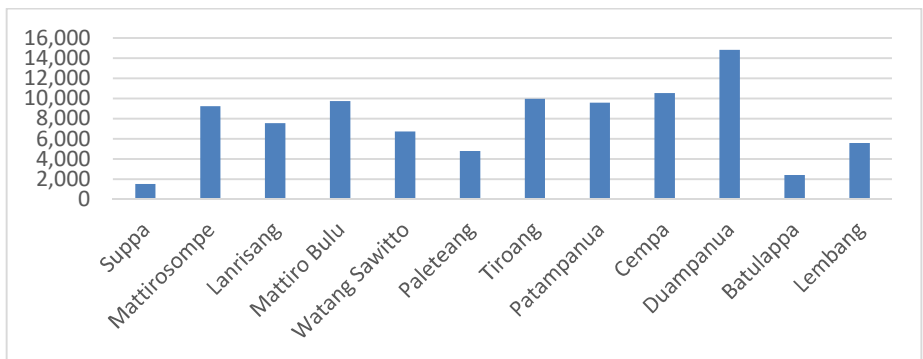
Tabel 4.25

LUAS TANAM (LAHAN SAWAH) PADI INBRIDA NON BANTUAN SUB-ROUND I, II,III TIAP KECAMATAN DI KABUPATEN PINRANG TAHUN 2018

(hektare)

Kecamatan	Jan-Apr	Mei-Ags	Sep-Des	Jan-Des
(1)	(2)	(3)	(4)	(5)
010 Suppa	1,452	45	49	1,546
020 Mattirosompe	3,505	4,690	1,049	9,244
021 Lanrisang	3,331	3,603	629	7,564
030 Mattiro Bulu	1,467	5,124	3,166	9,756
040 Watang Sawitto	621	4,299	1,810	6,729
041 Paleteang	406	2,397	1,983	4,785
042 Tiroang	15	5,364	4,583	9,962
050 Patampanua	252	6,076	3,251	9,578
060 Cempa	1,128	5,415	4,009	10,552
070 Duampanua	1,084	6,966	6,791	14,840
071 Batulappa	1,269	1,114	52	2,435
080 Lembang	2,437	1,353	1,805	5,596
JUMLAH	16,965	46,446	29,176	92,586

Sumber : Hasil Pengolahan SP-PADI



GAMBAR 4.4 TOTAL LUAS TANAM (LAHAN SAWAH) PADI INBRIDA NON BANTUAN TIAP KECAMATAN DI KABUPATEN PINRANG TAHUN 2018 (hektare)

Tabel 4.26

**LUAS TANAM (LAHAN SAWAH) PADI SAWAH TADAH HUJAN SUB-ROUND I
TIAP KECAMATAN DI KABUPATEN PINRANG TAHUN 2018**
(hektare)

Kecamatan	Januari	Februari	Maret	April	Jan-Apr
(1)	(2)	(3)	(4)	(5)	(6)
010 Suppa	431	38	0	0	469
020 Mattirosompe	0	0	0	0	0
021 Lanrisang	0	15	0	0	15
030 Mattiro Bulu	838	61	0	0	899
040 Watang Sawitto	0	0	0	0	0
041 Paleteang	0	0	0	0	0
042 Tiroang	0	0	0	0	0
050 Patampanua	21	0	0	130	150
060 Cempa	0	0	0	0	0
070 Duampanua	105	0	0	0	105
071 Batulappa	778	235	0	0	1,013
080 Lembang	1,327	498	0	0	1,825
JUMLAH	3,500	846	0	130	4,476

Sumber : Hasil Pengolahan SP-PADI

Tabel 4.27

**LUAS TANAM (LAHAN SAWAH) PADI SAWAH TADAH HUJAN SUB-ROUND II
TIAP KECAMATAN DI KABUPATEN PINRANG TAHUN 2018**
(hektare)

Kecamatan	Mei	Juni	Juli	Agustus	Mei-Ags
(1)	(2)	(3)	(4)	(5)	(6)
010 Suppa	0	5	5	20	29
020 Mattirosompe	0	0	0	0	0
021 Lanrisang	0	0	0	0	0
030 Mattiro Bulu	20	146	432	98	696
040 Watang Sawitto	0	0	0	0	0
041 Paleteang	0	0	0	0	0
042 Tiroang	0	0	0	0	0
050 Patampanua	1,603	539	0	0	2,143
060 Cempa	0	0	0	0	0
070 Duampanua	819	214	0	0	1,032
071 Batulappa	0	0	452	0	452
080 Lembang	0	0	0	0	0
JUMLAH	2,441	904	889	117	4,352

Sumber : Hasil Pengolahan SP-PADI

Tabel 4.28

**LUAS TANAM (LAHAN SAWAH) PADI SAWAH TADAH HUJAN SUB-ROUND
III TIAP KECAMATAN DI KABUPATEN PINRANG TAHUN 2018**
(hektare)

Kecamatan	September	Oktober	November	Desember	Sep-Des
(1)	(2)	(3)	(4)	(5)	(6)
010 Suppa	0	0	0	49	49
020 Mattirosompe	0	0	0	0	0
021 Lanrisang	0	0	0	0	0
030 Mattiro Bulu	0	0	0	698	698
040 Watang Sawitto	0	0	0	0	0
041 Paleteang	0	0	0	0	0
042 Tiroang	0	0	0	0	0
050 Patampanua	0	0	0	562	562
060 Cempa	0	0	0	0	0
070 Duampanua	10	0	585	437	1,032
071 Batulappa	0	0	0	0	0
080 Lembang	0	0	10	390	400
JUMLAH	10	0	595	2,136	2,741

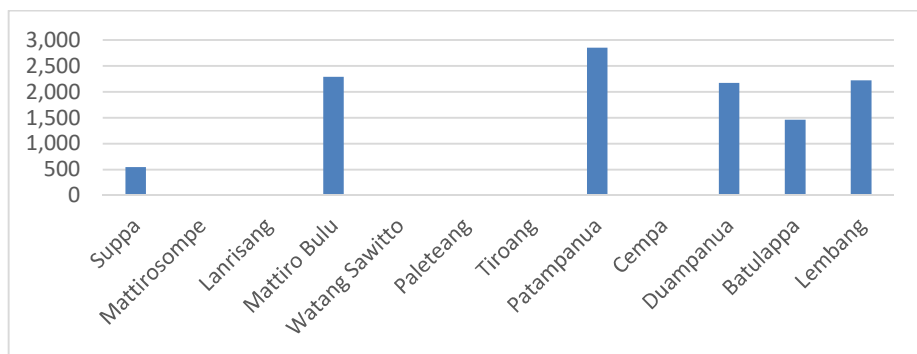
Sumber : Hasil Pengolahan SP-PADI

Tabel 4.29

**LUAS TANAM (LAHAN SAWAH) PADI SAWAH TADAH HUJAN SUB-ROUND
I,II, III TIAP KECAMATAN DI KABUPATEN PINRANG TAHUN 2018**
(hektare)

Kecamatan	Jan-Apr	Mei-Ags	Sep-Des	Jan-Des
(1)	(2)	(3)	(4)	(5)
010 Suppa	469	29	49	548
020 Mattirosompe	0	0	0	0
021 Lanrisang	15	0	0	15
030 Mattiro Bulu	899	696	698	2,292
040 Watang Sawitto	0	0	0	0
041 Paleteang	0	0	0	0
042 Tiroang	0	0	0	0
050 Patampanua	150	2,143	562	2,855
060 Cempa	0	0	0	0
070 Duampanua	105	1,032	1,032	2,170
071 Batulappa	1,013	452	0	1,464
080 Lembang	1,825	0	400	2,225
JUMLAH	4,476	4,352	2,741	11,568

Sumber : Hasil Pengolahan SP-PADI



**GAMBAR 4.5 TOTAL LUAS TANAM (LAHAN SAWAH) PADI SAWAH TADAH HUJAN
TIAP KECAMATAN DI KABUPATEN PINRANG TAHUN 2018 (hektare)**

Tabel 4.30

**LUAS TANAM (LAHAN SAWAH) PADI LOKAL SUB-ROUND I TIAP
KECAMATAN DI KABUPATEN PINRANG TAHUN 2018**
(hektare)

Kecamatan	Januari	Februari	Maret	April	Jan-Apr
(1)	(2)	(3)	(4)	(5)	(6)
010 Suppa	0	0	0	0	0
020 Mattirosompe	0	0	0	0	0
021 Lanrisang	0	0	0	0	0
030 Mattiro Bulu	0	0	0	0	0
040 Watang Sawitto	0	0	0	0	0
041 Paleteang	0	0	0	0	0
042 Tiroang	0	0	0	0	0
050 Patampanua	0	0	0	0	0
060 Cempa	0	0	0	0	0
070 Duampanua	0	0	0	0	0
071 Batulappa	0	0	0	0	0
080 Lembang	0	0	0	0	0
JUMLAH	0	0	0	0	0

Sumber : Hasil Pengolahan SP-PADI

Tabel 4.31

**LUAS TANAM (LAHAN SAWAH) PADI LOKAL SUB-ROUND II TIAP
KECAMATAN DI KABUPATEN PINRANG TAHUN 2018**
(hektare)

Kecamatan	Mei	Juni	Juli	Agustus	Mei-Ags
(1)	(2)	(3)	(4)	(5)	(6)
010 Suppa	0	0	0	0	0
020 Mattirosompe	0	0	0	0	0
021 Lanrisang	0	0	0	0	0
030 Mattiro Bulu	0	0	0	0	0
040 Watang Sawitto	0	0	0	0	0
041 Paleteang	0	0	0	0	0
042 Tiroang	0	0	0	0	0
050 Patampanua	0	0	0	0	0
060 Cempa	0	0	0	0	0
070 Duampanua	0	0	0	0	0
071 Batulappa	0	0	0	0	0
080 Lembang	0	0	0	0	0
JUMLAH	0	0	0	0	0

Sumber : Hasil Pengolahan SP-PADI

Tabel 4.32

**LUAS TANAM (LAHAN SAWAH) PADI LOKAL SUB-ROUND III TIAP
KECAMATAN DI KABUPATEN PINRANG TAHUN 2018**
(hektare)

Kecamatan	September	Oktober	November	Desember	Sep-Des
(1)	(2)	(3)	(4)	(5)	(6)
010 Suppa	0	0	0	0	0
020 Mattirosompe	0	0	0	0	0
021 Lanrisang	0	0	0	0	0
030 Mattiro Bulu	0	0	0	0	0
040 Watang Sawitto	0	0	0	0	0
041 Paleteang	0	0	0	0	0
042 Tiroang	0	0	0	0	0
050 Patampanua	0	0	0	0	0
060 Cempa	0	0	0	0	0
070 Duampanua	0	0	0	0	0
071 Batulappa	0	0	0	0	0
080 Lembang	0	0	0	0	0
JUMLAH	0	0	0	0	0

Sumber : Hasil Pengolahan SP-PADI

Tabel 4.33

**LUAS TANAM (LAHAN SAWAH) PADI SAWAH IRIGASI SUB-ROUND I TIAP
KECAMATAN DI KABUPATEN PINRANG TAHUN 2018**
(hektare)

Kecamatan	Januari	Februari	Maret	April	Jan-Apr
(1)	(2)	(3)	(4)	(5)	(6)
010 Suppa	317	666	0	0	983
020 Mattirosompe	3,425	80	0	0	3,505
021 Lanrisang	2,830	486	0	0	3,316
030 Mattiro Bulu	564	0	2	2	568
040 Watang Sawitto	293	84	0	244	621
041 Paleteang	363	10	0	73	446
042 Tiroang	0	15	0	0	15
050 Patampanua	0	0	2	100	102
060 Cempa	1,073	0	0	54	1,128
070 Duampanua	979	0	0	0	979
071 Batulappa	149	0	0	107	256
080 Lembang	332	0	0	281	613
JUMLAH	10,324	1,340	4	861	12,529

Sumber : Hasil Pengolahan SP-PADI

Tabel 4.34

**LUAS TANAM (LAHAN SAWAH) PADI SAWAH IIRIGASI SUB-ROUND II TIAP
KECAMATAN DI KABUPATEN PINRANG TAHUN 2018**
(hektare)

Kecamatan	Mei	Juni	Juli	Agustus	Mei-Ags
(1)	(2)	(3)	(4)	(5)	(6)
010 Suppa	0	0	0	178	178
020 Mattirosompe	6	1,464	2,726	812	5,007
021 Lanrisang	0	419	2,537	921	3,877
030 Mattiro Bulu	717	1,633	2,331	0	4,682
040 Watang Sawitto	2,147	1,756	382	15	4,299
041 Paleteang	1,734	460	203	0	2,397
042 Tiroang	3,559	1,222	764	0	5,545
050 Patampanua	3,592	585	0	0	4,177
060 Cempa	1,761	2,854	794	6	5,415
070 Duampanua	4,095	2,350	0	0	6,445
071 Batulappa	252	67	344	0	663
080 Lembang	1,378	49	0	0	1,427
JUMLAH	19,240	12,859	10,081	1,931	44,110

Sumber : Hasil Pengolahan SP-PADI

Tabel 4.35**LUAS TANAM (LAHAN SAWAH) PADI SAWAH IRIGASI SUB-ROUND III TIAP
KECAMATAN DI KABUPATEN PINRANG TAHUN 2018***(hektare)*

Kecamatan	September	Oktober	November	Desember	Sep-Des
(1)	(2)	(3)	(4)	(5)	(6)
010 Suppa	0	0	0	0	0
020 Mattirosompe	54	0	73	1,581	1,708
021 Lanrisang	15	15	49	729	807
030 Mattiro Bulu	0	0	1,073	2,161	3,235
040 Watang Sawitto	0	0	2,737	1,317	4,054
041 Paleteang	49	0	1,552	869	2,470
042 Tiroang	0	0	1,912	3,516	5,429
050 Patampanua	0	0	4,078	198	4,277
060 Cempa	0	3	1,625	3,235	4,862
070 Duampanua	0	0	2,634	3,636	6,271
071 Batulappa	0	34	163	145	343
080 Lembang	0	0	0	1,659	1,659
JUMLAH	117	52	15,897	19,046	35,112

Sumber : Hasil Pengolahan SP-PADI

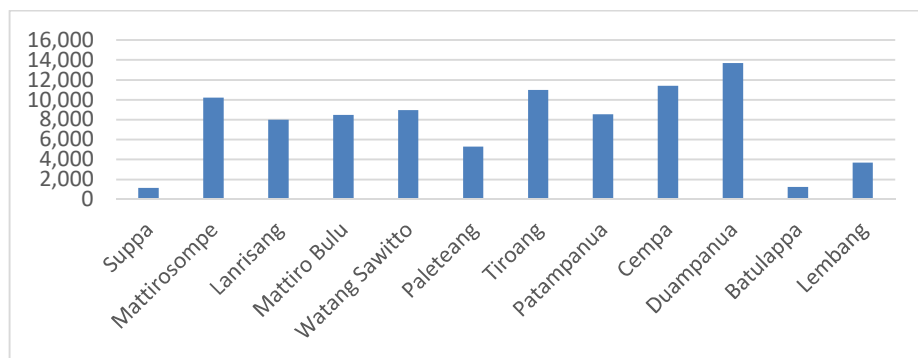
Tabel 4.36

**LUAS TANAM (LAHAN SAWAH) PADI SAWAH IRIGASI SUB-ROUND I,II, III
TIAP KECAMATAN DI KABUPATEN PINRANG TAHUN 2018**

(hektare)

Kecamatan	Jan-Apr	Mei-Ags	Sep-Des	Jan-Des
(1)	(2)	(3)	(4)	(5)
010 Suppa	983	178	0	1,160
020 Mattirosompe	3,505	5,007	1,708	10,220
021 Lanrisang	3,316	3,877	807	8,000
030 Mattiro Bulu	568	4,682	3,235	8,484
040 Watang Sawitto	621	4,299	4,054	8,973
041 Paleteang	446	2,397	2,470	5,313
042 Tiroang	15	5,545	5,429	10,988
050 Patampanua	102	4,177	4,277	8,555
060 Cempa	1,128	5,415	4,862	11,405
070 Duampanua	979	6,445	6,271	13,695
071 Batulappa	256	663	343	1,261
080 Lembang	613	1,427	1,659	3,698
JUMLAH	12,529	44,110	35,112	91,751

Sumber : Hasil Pengolahan SP-PADI



**GAMBAR 4.6 TOTAL LUAS TANAM (LAHAN SAWAH) PADI SAWAH IRIGASI TIAP
KECAMATAN DI KABUPATEN PINRANG TAHUN 2018 (hektare)**

Tabel 4.37

**LUAS TANAM AKHIR (LAHAN SAWAH) PADI SAWAH SUB-ROUND I
TIAP KECAMATAN DI KABUPATEN PINRANG TAHUN 2018**
(hektare)

Kecamatan	Januari	Februari	Maret	April	Jan-Apr
(1)	(2)	(3)	(4)	(5)	(6)
010 Suppa	767	1,488	1,488	1,201	4,944
020 Mattirosompe	5,050	5,132	5,092	2,930	18,204
021 Lanrisang	3,631	4,144	4,144	3,079	14,998
030 Mattiro Bulu	5,857	5,919	4,340	1,192	17,308
040 Watang Sawitto	4,641	4,633	2,263	330	11,867
041 Paleteang	2,522	2,513	1,232	195	6,462
042 Tiroang	5,683	5,488	2,183	309	13,663
050 Patampanua	6,733	6,630	1,742	237	15,342
060 Cempa	5,600	5,599	3,036	554	14,789
070 Duampanua	7,664	7,664	3,286	0	18,614
071 Batulappa	1,585	1,776	1,611	1,376	6,348
080 Lembang	3,200	3,710	3,300	798	11,008
JUMLAH	52,932	54,696	33,717	12,200	153,545

Sumber : Hasil Pengolahan SP-PADI

Tabel 4.38

**LUAS TANAM AKHIR (LAHAN SAWAH) PADI SAWAH SUB-ROUND II
TIAP KECAMATAN DI KABUPATEN PINRANG TAHUN 2018**
(hektare)

Kecamatan	Mei	Juni	Juli	Agustus	Mei-Ags
(1)	(2)	(3)	(4)	(5)	(6)
010 Suppa	611	5	10	212	838
020 Mattirosompe	136	1,506	4,300	5,132	11,074
021 Lanrisang	194	429	3,029	3,973	7,625
030 Mattiro Bulu	819	2,641	5,473	5,453	14,386
040 Watang Sawitto	2,450	4,250	4,641	3,865	15,206
041 Paleteang	1,852	2,323	2,532	2,158	8,864
042 Tiroang	3,648	4,900	5,683	5,101	19,332
050 Patampanua	5,559	6,712	6,712	4,558	23,541
060 Cempa	1,861	4,786	5,598	5,423	17,668
070 Duampanua	5,036	7,664	7,664	5,603	25,967
071 Batulappa	437	437	1,251	1,086	3,211
080 Lembang	2,038	1,750	1,522	572	5,882
JUMLAH	24,641	37,403	48,415	43,135	153,593

Sumber : Hasil Pengolahan SP-PADI

Tabel 4.39

**LUAS TANAM AKHIR (LAHAN SAWAH) PADI SAWAH SUB-ROUND III
TIAP KECAMATAN DI KABUPATEN PINRANG TAHUN 2018**
(hektare)

Kecamatan	September	Oktober	November	Desember	Sep-Des
(1)	(2)	(3)	(4)	(5)	(6)
010 Suppa	5	5	197	0	207
020 Mattirosompe	196	2,439	2,087	197	4,920
021 Lanrisang	419	2,537	936	15	3,906
030 Mattiro Bulu	1,894	1,780	1,542	62	5,277
040 Watang Sawitto	2,145	1,236	390	0	3,771
041 Paleteang	1,776	302	27	0	2,105
042 Tiroang	3,137	1,840	0	0	4,977
050 Patampanua	4,447	0	0	0	4,447
060 Cempa	3,956	882	454	0	5,291
070 Duampanua	5,052	415	0	0	5,467
071 Batulappa	271	12	777	0	1,060
080 Lembang	558	0	0	0	558
JUMLAH	23,855	11,446	6,410	273	41,984

Sumber : Hasil Pengolahan SP-PADI

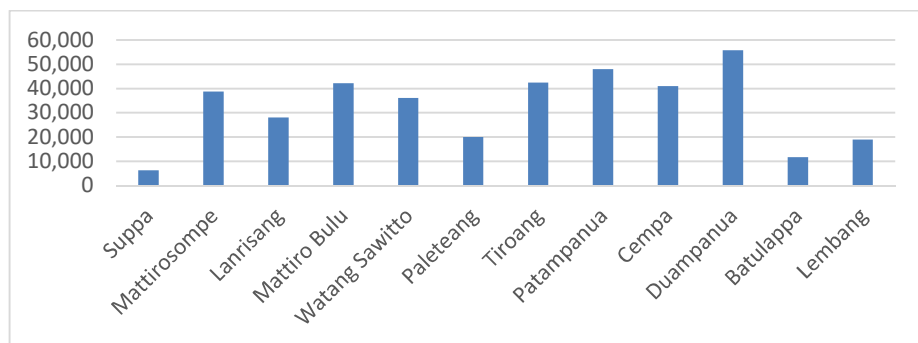
Tabel 4.40

**LUAS TANAM AKHIR (LAHAN SAWAH) PADI SAWAH SUB-ROUND I,II, III
TIAP KECAMATAN DI KABUPATEN PINRANG TAHUN 2018**

(hektare)

Kecamatan	Jan-Apr	Mei-Ags	Sep-Des	Jan-Des
(1)	(2)	(3)	(4)	(5)
010 Suppa	4,944	838	459	6,241
020 Mattirosompe	18,204	11,074	9,514	38,792
021 Lanrisang	14,998	7,625	5,395	28,018
030 Mattiro Bulu	17,308	14,386	10,483	42,177
040 Watang Sawitto	11,867	15,206	9,027	36,100
041 Paleteang	6,462	8,864	4,638	19,964
042 Tiroang	13,663	19,332	9,409	42,404
050 Patampanua	15,342	23,541	9,139	48,022
060 Cempa	14,789	17,668	8,488	40,945
070 Duampanua	18,614	25,967	11,240	55,821
071 Batulappa	6,348	3,211	2,192	11,751
080 Lembang	11,008	5,882	2,120	19,010
JUMLAH	153,545	153,593	82,104	389,243

Sumber : Hasil Pengolahan SP-PADI



GAMBAR 4.7 TOTAL LUAS TANAM AKHIR (LAHAN SAWAH) PADI SAWAH TIAP KECAMATAN DI KABUPATEN PINRANG TAHUN 2018 (hektare)

Tabel 4.41

**LUAS TANAM AKHIR (LAHAN SAWAH) PADI HIBRIDA SUB-ROUND I
TIAP KECAMATAN DI KABUPATEN PINRANG TAHUN 2018**
(hektare)

Kecamatan	Januari	Februari	Maret	April	Jan-Apr
(1)	(2)	(3)	(4)	(5)	(6)
010 Suppa	0	0	0	0	0
020 Mattirosompe	0	0	0	0	0
021 Lanrisang	0	0	0	0	0
030 Mattiro Bulu	0	0	0	0	0
040 Watang Sawitto	0	0	0	0	0
041 Paleteang	0	0	0	0	0
042 Tiroang	0	0	0	0	0
050 Patampanua	0	0	0	0	0
060 Cempa	0	0	0	0	0
070 Duampanua	0	0	0	0	0
071 Batulappa	0	0	0	0	0
080 Lembang	0	0	0	0	0
JUMLAH	0	0	0	0	0

Sumber : Hasil Pengolahan SP-PADI

Tabel 4.42

**LUAS TANAM AKHIR (LAHAN SAWAH) PADI HIBRIDA SUB-ROUND II
TIAP KECAMATAN DI KABUPATEN PINRANG TAHUN 2018**
(hektare)

Kecamatan	Mei	Juni	Juli	Agustus	Mei-Ags
(1)	(2)	(3)	(4)	(5)	(6)
010 Suppa	0	0	0	0	0
020 Mattirosompe	0	0	0	0	0
021 Lanrisang	0	0	0	0	0
030 Mattiro Bulu	0	0	0	0	0
040 Watang Sawitto	0	0	0	0	0
041 Paleteang	0	0	0	0	0
042 Tiroang	0	0	0	0	0
050 Patampanua	0	0	0	0	0
060 Cempa	0	0	0	0	0
070 Duampanua	0	0	0	0	0
071 Batulappa	0	0	0	0	0
080 Lembang	0	0	0	0	0
JUMLAH	0	0	0	0	0

Sumber : Hasil Pengolahan SP-PADI

Tabel 4.43

**LUAS TANAM AKHIR (LAHAN SAWAH) PADI HIBRIDA SUB-ROUND III
TIAP KECAMATAN DI KABUPATEN PINRANG TAHUN 2018**
(hektare)

Kecamatan	September	Oktober	November	Desember	Sep-Des
(1)	(2)	(3)	(4)	(5)	(6)
010 Suppa	0	0	0	0	0
020 Mattirosompe	0	0	0	0	0
021 Lanrisang	0	0	0	0	0
030 Mattiro Bulu	0	0	0	0	0
040 Watang Sawitto	0	0	0	0	0
041 Paleteang	0	0	0	0	0
042 Tiroang	0	0	0	0	0
050 Patampanua	0	0	0	0	0
060 Cempa	0	0	0	0	0
070 Duampanua	0	0	0	0	0
071 Batulappa	0	0	0	0	0
080 Lembang	0	0	0	0	0
JUMLAH	0	0	0	0	0

Sumber : Hasil Pengolahan SP-PADI

Tabel 4.44

LUAS TANAM AKHIR (LAHAN SAWAH) PADI HIBRIDA BANTUAN SUB-ROUND I TIAP KECAMATAN DI KABUPATEN PINRANG TAHUN 2018
(hektare)

Kecamatan	Januari	Februari	Maret	April	Jan-Apr
(1)	(2)	(3)	(4)	(5)	(6)
010 Suppa	0	0	0	0	0
020 Mattirosompe	0	0	0	0	0
021 Lanrisang	0	0	0	0	0
030 Mattiro Bulu	0	0	0	0	0
040 Watang Sawitto	0	0	0	0	0
041 Paleteang	0	0	0	0	0
042 Tiroang	0	0	0	0	0
050 Patampanua	0	0	0	0	0
060 Cempa	0	0	0	0	0
070 Duampanua	0	0	0	0	0
071 Batulappa	0	0	0	0	0
080 Lembang	0	0	0	0	0
JUMLAH	0	0	0	0	0

Sumber : Hasil Pengolahan SP-PADI

Tabel 4.45

**LUAS TANAM AKHIR (LAHAN SAWAH) PADI HIBRIDA BANTUAN SUB-
ROUND II TIAP KECAMATAN DI KABUPATEN PINRANG TAHUN 2018**
(hektare)

Kecamatan	Mei	Juni	Juli	Agustus	Mei-Ags
(1)	(2)	(3)	(4)	(5)	(6)
010 Suppa	0	0	0	0	0
020 Mattirosompe	0	0	0	0	0
021 Lanrisang	0	0	0	0	0
030 Mattiro Bulu	0	0	0	0	0
040 Watang Sawitto	0	0	0	0	0
041 Paleteang	0	0	0	0	0
042 Tiroang	0	0	0	0	0
050 Patampanua	0	0	0	0	0
060 Cempa	0	0	0	0	0
070 Duampanua	0	0	0	0	0
071 Batulappa	0	0	0	0	0
080 Lembang	0	0	0	0	0
JUMLAH	0	0	0	0	0

Sumber : Hasil Pengolahan SP-PADI

Tabel 4.46

LUAS TANAM AKHIR (LAHAN SAWAH) PADI HIBRIDA BANTUAN SUB-ROUND III TIAP KECAMATAN DI KABUPATEN PINRANG TAHUN 2018
(hektare)

Kecamatan	September	Oktober	November	Desember	Sep-Des
(1)	(2)	(3)	(4)	(5)	(6)
010 Suppa	0	0	0	0	0
020 Mattirosompe	0	0	0	0	0
021 Lanrisang	0	0	0	0	0
030 Mattiro Bulu	0	0	0	0	0
040 Watang Sawitto	0	0	0	0	0
041 Paleteang	0	0	0	0	0
042 Tiroang	0	0	0	0	0
050 Patampanua	0	0	0	0	0
060 Cempa	0	0	0	0	0
070 Duampanua	0	0	0	0	0
071 Batulappa	0	0	0	0	0
080 Lembang	0	0	0	0	0
JUMLAH	0	0	0	0	0

Sumber : Hasil Pengolahan SP-PADI

Tabel 4.47

LUAS TANAM AKHIR (LAHAN SAWAH) PADI HIBRIDA NON BANTUAN SUB-ROUND I TIAP KECAMATAN DI KABUPATEN PINRANG TAHUN 2018
(hektare)

Kecamatan	Januari	Februari	Maret	April	Jan-Apr
(1)	(2)	(3)	(4)	(5)	(6)
010 Suppa	0	0	0	0	0
020 Mattirosompe	0	0	0	0	0
021 Lanrisang	0	0	0	0	0
030 Mattiro Bulu	0	0	0	0	0
040 Watang Sawitto	0	0	0	0	0
041 Paleteang	0	0	0	0	0
042 Tiroang	0	0	0	0	0
050 Patampanua	0	0	0	0	0
060 Cempa	0	0	0	0	0
070 Duampanua	0	0	0	0	0
071 Batulappa	0	0	0	0	0
080 Lembang	0	0	0	0	0
JUMLAH	0	0	0	0	0

Sumber : Hasil Pengolahan SP-PADI

Tabel 4.48

**LUAS TANAM AKHIR (LAHAN SAWAH) PADI HIBRIDA NON BANTUAN SUB-
ROUND II TIAP KECAMATAN DI KABUPATEN PINRANG TAHUN 2018**
(hektare)

Kecamatan	Mei	Juni	Juli	Agustus	Mei-Ags
(1)	(2)	(3)	(4)	(5)	(6)
010 Suppa	0	0	0	0	0
020 Mattirosompe	0	0	0	0	0
021 Lanrisang	0	0	0	0	0
030 Mattiro Bulu	0	0	0	0	0
040 Watang Sawitto	0	0	0	0	0
041 Paleteang	0	0	0	0	0
042 Tiroang	0	0	0	0	0
050 Patampanua	0	0	0	0	0
060 Cempa	0	0	0	0	0
070 Duampanua	0	0	0	0	0
071 Batulappa	0	0	0	0	0
080 Lembang	0	0	0	0	0
JUMLAH	0	0	0	0	0

Sumber : Hasil Pengolahan SP-PADI

Tabel 4.49**LUAS TANAM AKHIR (LAHAN SAWAH) PADI HIBRIDA NON BANTUAN SUB-ROUND III TIAP KECAMATAN DI KABUPATEN PINRANG TAHUN 2018***(hektare)*

Kecamatan	September	Oktober	November	Desember	Sep-Des
(1)	(2)	(3)	(4)	(5)	(6)
010 Suppa	0	0	0	0	0
020 Mattirosompe	0	0	0	0	0
021 Lanrisang	0	0	0	0	0
030 Mattiro Bulu	0	0	0	0	0
040 Watang Sawitto	0	0	0	0	0
041 Paleteang	0	0	0	0	0
042 Tiroang	0	0	0	0	0
050 Patampanua	0	0	0	0	0
060 Cempa	0	0	0	0	0
070 Duampanua	0	0	0	0	0
071 Batulappa	0	0	0	0	0
080 Lembang	0	0	0	0	0
JUMLAH	0	0	0	0	0

Sumber : Hasil Pengolahan SP-PADI

Tabel 4.50

**LUAS TANAM AKHIR (LAHAN SAWAH) PADI INBRIDA SUB-ROUND I
TIAP KECAMATAN DI KABUPATEN PINRANG TAHUN 2018**
(hektare)

Kecamatan	Januari	Februari	Maret	April	Jan-Apr
(1)	(2)	(3)	(4)	(5)	(6)
010 Suppa	767	1,488	1,488	1,201	4,944
020 Mattirosompe	5,050	5,132	5,092	2,930	18,204
021 Lanrisang	3,631	4,144	4,144	3,079	14,998
030 Mattiro Bulu	5,857	5,919	4,340	1,192	17,308
040 Watang Sawitto	4,641	4,633	2,263	330	11,867
041 Paleteang	2,522	2,513	1,232	195	6,462
042 Tiroang	5,683	5,488	2,183	309	13,663
050 Patampanua	6,733	6,630	1,742	237	15,342
060 Cempa	5,600	5,599	3,036	554	14,789
070 Duampanua	7,664	7,664	3,286	0	18,614
071 Batulappa	1,585	1,776	1,611	1,376	6,348
080 Lembang	3,200	3,710	3,300	798	11,008
JUMLAH	52,932	54,696	33,717	12,200	153,545

Sumber : Hasil Pengolahan SP-PADI

Tabel 4.51

**LUAS TANAM AKHIR (LAHAN SAWAH) PADI INBRIDA SUB-ROUND II
TIAP KECAMATAN DI KABUPATEN PINRANG TAHUN 2018**
(hektare)

Kecamatan	Mei	Juni	Juli	Agustus	Mei-Ags
(1)	(2)	(3)	(4)	(5)	(6)
010 Suppa	611	5	10	212	838
020 Mattirosompe	136	1,506	4,300	5,132	11,074
021 Lanrisang	194	429	3,029	3,973	7,625
030 Mattiro Bulu	819	2,641	5,473	5,453	14,386
040 Watang Sawitto	2,450	4,250	4,641	3,865	15,206
041 Paleteang	1,852	2,323	2,532	2,158	8,864
042 Tiroang	3,648	4,900	5,683	5,101	19,332
050 Patampanua	5,559	6,712	6,712	4,558	23,541
060 Cempa	1,861	4,786	5,598	5,423	17,668
070 Duampanua	5,036	7,664	7,664	5,603	25,967
071 Batulappa	437	437	1,251	1,086	3,211
080 Lembang	2,038	1,750	1,522	572	5,882
JUMLAH	24,641	37,403	48,415	43,135	153,593

Sumber : Hasil Pengolahan SP-PADI

Tabel 4.52

**LUAS TANAM AKHIR (LAHAN SAWAH) PADI INBRIDA SUB-ROUND III
TIAP KECAMATAN DI KABUPATEN PINRANG TAHUN 2018**
(hektare)

Kecamatan	September	Oktober	November	Desember	Sep-Des
(1)	(2)	(3)	(4)	(5)	(6)
010 Suppa	207	202	0	50	459
020 Mattirosompe	4,931	2,431	367	1,785	9,514
021 Lanrisang	3,559	974	65	797	5,395
030 Mattiro Bulu	3,512	1,688	1,208	4,075	10,483
040 Watang Sawitto	1,667	400	2,805	4,155	9,027
041 Paleteang	387	78	1,641	2,532	4,638
042 Tiroang	1,886	0	1,960	5,564	9,409
050 Patampanua	0	0	4,180	4,959	9,139
060 Cempa	1,369	468	1,668	4,983	8,488
070 Duampanua	435	10	3,310	7,485	11,240
071 Batulappa	808	831	202	351	2,192
080 Lembang	0	0	10	2,110	2,120
JUMLAH	18,761	7,082	17,416	38,846	82,104

Sumber : Hasil Pengolahan SP-PADI

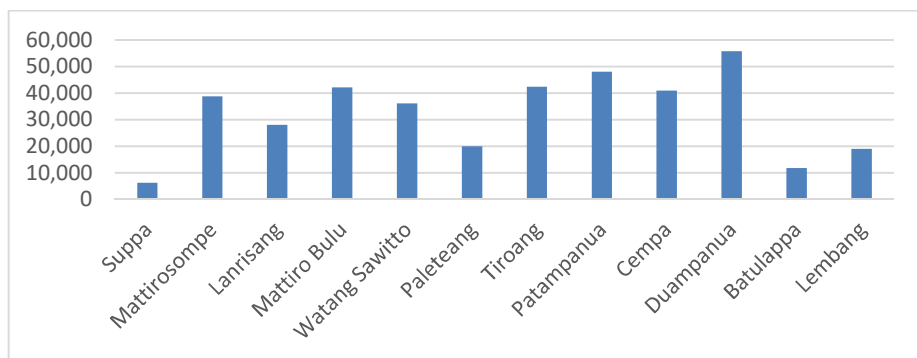
Tabel 4.53

**LUAS TANAM AKHIR (LAHAN SAWAH) PADI INBRIDA SUB-ROUND I, II, III
TIAP KECAMATAN DI KABUPATEN PINRANG TAHUN 2018**

(hektare)

Kecamatan	Jan-Apr	Mei-Ags	Sep-Des	Jan-Des
(1)	(2)	(3)	(4)	(5)
010 Suppa	4,944	838	459	6,241
020 Mattirosompe	18,204	11,074	9,514	38,792
021 Lanrisang	14,998	7,625	5,395	28,018
030 Mattiro Bulu	17,308	14,386	10,483	42,177
040 Watang Sawitto	11,867	15,206	9,027	36,100
041 Paleteang	6,462	8,864	4,638	19,964
042 Tiroang	13,663	19,332	9,409	42,404
050 Patampanua	15,342	23,541	9,139	48,022
060 Cempa	14,789	17,668	8,488	40,945
070 Duampanua	18,614	25,967	11,240	55,821
071 Batulappa	6,348	3,211	2,192	11,751
080 Lembang	11,008	5,882	2,120	19,010
JUMLAH	153,545	153,593	82,104	389,243

Sumber : Hasil Pengolahan SP-PADI



**GAMBAR 4.8 TOTAL LUAS TANAM AKHIR (LAHAN SAWAH) PADI INBRIDA TIAP
KECAMATAN DI KABUPATEN PINRANG TAHUN 2018 (hektare)**

Tabel 4.54

**LUAS TANAM AKHIR (LAHAN SAWAH) PADI INBRIDA BANTUAN SUB-
ROUND I TIAP KECAMATAN DI KABUPATEN PINRANG TAHUN 2018**
(hektare)

Kecamatan	Januari	Februari	Maret	April	Jan-Apr
(1)	(2)	(3)	(4)	(5)	(6)
010 Suppa	0	0	0	0	0
020 Mattirosompe	0	0	0	0	0
021 Lanrisang	0	0	0	0	0
030 Mattiro Bulu	0	0	0	0	0
040 Watang Sawitto	0	0	0	0	0
041 Paleteang	31	41	41	37	150
042 Tiroang	552	537	537	294	1,920
050 Patampanua	50	50	0	0	100
060 Cempa	0	0	0	0	0
070 Duampanua	305	305	0	0	610
071 Batulappa	0	0	0	0	0
080 Lembang	200	200	100	0	500
JUMLAH	1,138	1,133	678	331	3,280

Sumber : Hasil Pengolahan SP-PADI

Tabel 4.55

LUAS TANAM AKHIR (LAHAN SAWAH) PADI INBRIDA BANTUAN SUB-ROUND II TIAP KECAMATAN DI KABUPATEN PINRANG TAHUN 2018
(hektare)

Kecamatan	Mei	Juni	Juli	Agustus	Mei-Ags
(1)	(2)	(3)	(4)	(5)	(6)
010 Suppa	0	0	0	166	166
020 Mattirosompe	0	0	200	325	525
021 Lanrisang	0	0	64	280	344
030 Mattiro Bulu	0	65	160	260	485
040 Watang Sawitto	0	0	0	0	0
041 Paleteang	0	0	0	0	0
042 Tiroang	180	185	185	135	685
050 Patampanua	250	250	250	100	850
060 Cempa	0	0	0	0	0
070 Duampanua	525	525	525	0	1,575
071 Batulappa	0	0	0	0	0
080 Lembang	75	75	75	75	300
JUMLAH	1,030	1,100	1,459	1,341	4,930

Sumber : Hasil Pengolahan SP-PADI

Tabel 4.56

LUAS TANAM AKHIR (LAHAN SAWAH) PADI INBRIDA BANTUAN SUB-ROUND III TIAP KECAMATAN DI KABUPATEN PINRANG TAHUN 2018
(hektare)

Kecamatan	September	Oktober	November	Desember	Sep-Des
(1)	(2)	(3)	(4)	(5)	(6)
010 Suppa	166	166	0	0	332
020 Mattirosompe	300	100	0	620	1,020
021 Lanrisang	295	295	0	167	757
030 Mattiro Bulu	260	180	95	785	1,320
040 Watang Sawitto	0	0	950	2,300	3,250
041 Paleteang	0	0	452	500	952
042 Tiroang	0	0	350	867	1,217
050 Patampanua	0	0	1,267	1,627	2,894
060 Cempa	0	0	333	874	1,207
070 Duampanua	10	10	210	525	755
071 Batulappa	0	0	149	298	447
080 Lembang	0	0	10	260	270
JUMLAH	1,031	751	3,816	8,823	14,421

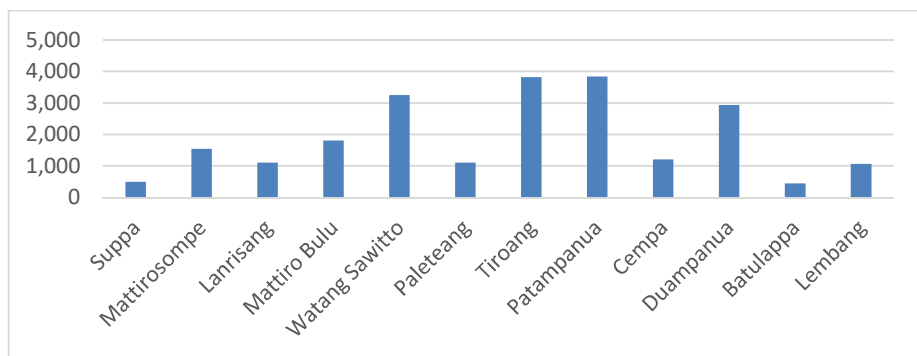
Sumber : Hasil Pengolahan SP-PADI

Tabel 4.57

LUAS TANAM AKHIR (LAHAN SAWAH) PADI INBRIDA BANTUAN SUB-ROUND I,II,III TIAP KECAMATAN DI KABUPATEN PINRANG TAHUN 2018
(hektare)

Kecamatan	Jan-Apr	Mei-Ags	Sep-Des	Jan-Des
(1)	(2)	(3)	(4)	(5)
010 Suppa	0	166	332	498
020 Mattirosompe	0	525	1,020	1,545
021 Lanrisang	0	344	757	1,101
030 Mattiro Bulu	0	485	1,320	1,805
040 Watang Sawitto	0	0	3,250	3,250
041 Paleteang	150	0	952	1,102
042 Tiroang	1,920	685	1,217	3,822
050 Patampanua	100	850	2,894	3,844
060 Cempa	0	0	1,207	1,207
070 Duampanua	610	1,575	755	2,940
071 Batulappa	0	0	447	447
080 Lembang	500	300	270	1,070
JUMLAH	3,280	4,930	14,421	22,631

Sumber : Hasil Pengolahan SP-PADI



GAMBAR 4.9 TOTAL LUAS TANAM AKHIR (LAHAN SAWAH) PADI INBRIDA BANTUAN TIAP KECAMATAN DI KABUPATEN PINRANG TAHUN 2018 (hektare)

Tabel 4.58

LUAS TANAM AKHIR (LAHAN SAWAH) PADI INBRIDA NON BANTUAN SUB-ROUND I TIAP KECAMATAN DI KABUPATEN PINRANG TAHUN 2018
(hektare)

Kecamatan	Januari	Februari	Maret	April	Jan-Apr
(1)	(2)	(3)	(4)	(5)	(6)
010 Suppa	767	1,488	1,488	1,201	4,944
020 Mattirosompe	5,050	5,132	5,092	2,930	18,204
021 Lanrisang	3,631	4,144	4,144	3,079	14,998
030 Mattiro Bulu	5,857	5,919	4,340	1,192	17,308
040 Watang Sawitto	4,641	4,633	2,263	330	11,867
041 Paleteang	2,491	2,472	1,191	158	6,312
042 Tiroang	5,131	4,951	1,646	15	11,743
050 Patampanua	6,683	6,580	1,742	237	15,242
060 Cempa	5,600	5,599	3,036	554	14,789
070 Duampanua	7,359	7,359	3,286	0	18,004
071 Batulappa	1,585	1,776	1,611	1,376	6,348
080 Lembang	3,000	3,510	3,200	798	10,508
JUMLAH	51,794	53,563	33,039	11,869	150,265

Sumber : Hasil Pengolahan SP-PADI

Tabel 4.59

LUAS TANAM AKHIR (LAHAN SAWAH) PADI INBRIDA NON BANTUAN SUB-ROUND II TIAP KECAMATAN DI KABUPATEN PINRANG TAHUN 2018
(hektare)

Kecamatan	Mei	Juni	Juli	Agustus	Mei-Ags
(1)	(2)	(3)	(4)	(5)	(6)
010 Suppa	611	5	10	46	672
020 Mattirosompe	136	1,506	4,100	4,807	10,549
021 Lanrisang	194	429	2,965	3,693	7,281
030 Mattiro Bulu	819	2,576	5,313	5,193	13,901
040 Watang Sawitto	2,450	4,250	4,641	3,865	15,206
041 Paleteang	1,852	2,323	2,532	2,158	8,864
042 Tiroang	3,468	4,715	5,498	4,966	18,647
050 Patampanua	5,309	6,462	6,462	4,458	22,691
060 Cempa	1,861	4,786	5,598	5,423	17,668
070 Duampanua	4,511	7,139	7,139	5,603	24,392
071 Batulappa	437	437	1,251	1,086	3,211
080 Lembang	1,963	1,675	1,447	497	5,582
JUMLAH	23,611	36,303	46,956	41,794	148,664

Sumber : Hasil Pengolahan SP-PADI

Tabel 4.60**LUAS TANAM AKHIR (LAHAN SAWAH) PADI INBRIDA NON BANTUAN SUB-ROUND III TIAP KECAMATAN DI KABUPATEN PINRANG TAHUN 2018***(hektare)*

Kecamatan	September	Oktober	November	Desember	Sep-Des
(1)	(2)	(3)	(4)	(5)	(6)
010 Suppa	41	36	0	50	127
020 Mattirosompe	4,631	2,331	367	1,165	8,494
021 Lanrisang	3,264	679	65	630	4,638
030 Mattiro Bulu	3,252	1,508	1,113	3,290	9,163
040 Watang Sawitto	1,667	400	1,855	1,855	5,777
041 Paleteang	387	78	1,189	2,032	3,686
042 Tiroang	1,886	0	1,610	4,697	8,192
050 Patampanua	0	0	2,913	3,332	6,245
060 Cempa	1,369	468	1,335	4,109	7,281
070 Duampanua	425	0	3,100	6,960	10,485
071 Batulappa	808	831	53	53	1,745
080 Lembang	0	0	0	1,850	1,850
JUMLAH	17,730	6,331	13,600	30,023	67,683

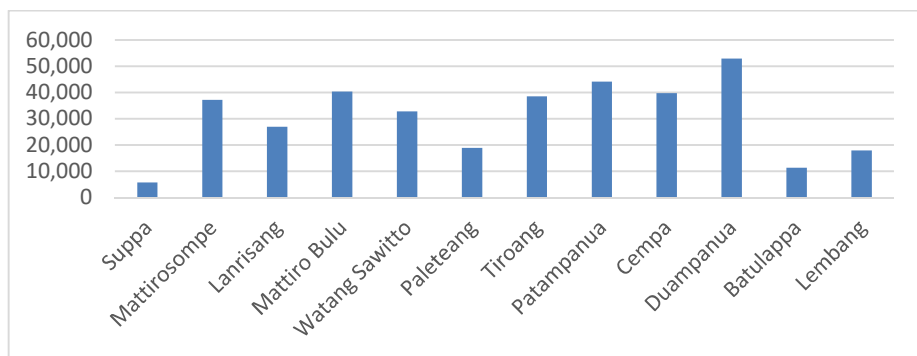
Sumber : Hasil Pengolahan SP-PADI

Tabel 4.61

LUAS TANAM AKHIR (LAHAN SAWAH) PADI INBRIDA NON BANTUAN SUB-ROUND I, II, III TIAP KECAMATAN DI KABUPATEN PINRANG TAHUN 2018
(hektare)

Kecamatan	Jan-Apr	Mei-Ags	Sep-Des	Jan-Des
(1)	(2)	(3)	(4)	(5)
010 Suppa	4,944	672	127	5,743
020 Mattirosompe	18,204	10,549	8,494	37,247
021 Lanrisang	14,998	7,281	4,638	26,917
030 Mattiro Bulu	17,308	13,901	9,163	40,372
040 Watang Sawitto	11,867	15,206	5,777	32,850
041 Paleteang	6,312	8,864	3,686	18,862
042 Tiroang	11,743	18,647	8,192	38,582
050 Patampanua	15,242	22,691	6,245	44,178
060 Cempa	14,789	17,668	7,281	39,738
070 Duampanua	18,004	24,392	10,485	52,881
071 Batulappa	6,348	3,211	1,745	11,304
080 Lembang	10,508	5,582	1,850	17,940
JUMLAH	150,265	148,664	67,683	366,612

Sumber : Hasil Pengolahan SP-PADI



GAMBAR 4.12 TOTAL LUAS TANAM AKHIR (LAHAN SAWAH) PADI INBRIDA NON BANTUAN TIAP KECAMATAN DI KABUPATEN PINRANG TAHUN 2018 (hektare)

Tabel 4.62

**LUAS TANAM AKHIR (LAHAN SAWAH) PADI LOKAL SUB-ROUND I
TIAP KECAMATAN DI KABUPATEN PINRANG TAHUN 2018**
(hektare)

Kecamatan	Januari	Februari	Maret	April	Jan-Apr
(1)	(2)	(3)	(4)	(5)	(6)
010 Suppa	0	0	0	0	0
020 Mattirosompe	0	0	0	0	0
021 Lanrisang	0	0	0	0	0
030 Mattiro Bulu	0	0	0	0	0
040 Watang Sawitto	0	0	0	0	0
041 Paleteang	0	0	0	0	0
042 Tiroang	0	0	0	0	0
050 Patampanua	0	0	0	0	0
060 Cempa	0	0	0	0	0
070 Duampanua	0	0	0	0	0
071 Batulappa	0	0	0	0	0
080 Lembang	0	0	0	0	0
JUMLAH	0	0	0	0	0

Sumber : Hasil Pengolahan SP-PADI

Tabel 4.63

**LUAS TANAM AKHIR (LAHAN SAWAH) PADI LOKAL SUB-ROUND II
TIAP KECAMATAN DI KABUPATEN PINRANG TAHUN 2018**
(hektare)

Kecamatan	Mei	Juni	Juli	Agustus	Mei-Ags
(1)	(2)	(3)	(4)	(5)	(6)
010 Suppa	0	0	0	0	0
020 Mattirosompe	0	0	0	0	0
021 Lanrisang	0	0	0	0	0
030 Mattiro Bulu	0	0	0	0	0
040 Watang Sawitto	0	0	0	0	0
041 Paleteang	0	0	0	0	0
042 Tiroang	0	0	0	0	0
050 Patampanua	0	0	0	0	0
060 Cempa	0	0	0	0	0
070 Duampanua	0	0	0	0	0
071 Batulappa	0	0	0	0	0
080 Lembang	0	0	0	0	0
JUMLAH	0	0	0	0	0

Sumber : Hasil Pengolahan SP-PADI

Tabel 4.64

**LUAS TANAM AKHIR (LAHAN SAWAH) PADI LOKAL SUB-ROUND III
TIAP KECAMATAN DI KABUPATEN PINRANG TAHUN 2018**
(hektare)

Kecamatan	September	Oktober	November	Desember	Sep-Des
(1)	(2)	(3)	(4)	(5)	(6)
010 Suppa	0	0	0	0	0
020 Mattirosompe	0	0	0	0	0
021 Lanrisang	0	0	0	0	0
030 Mattiro Bulu	0	0	0	0	0
040 Watang Sawitto	0	0	0	0	0
041 Paleteang	0	0	0	0	0
042 Tiroang	0	0	0	0	0
050 Patampanua	0	0	0	0	0
060 Cempa	0	0	0	0	0
070 Duampanua	0	0	0	0	0
071 Batulappa	0	0	0	0	0
080 Lembang	0	0	0	0	0
JUMLAH	0	0	0	0	0

Sumber : Hasil Pengolahan SP-PADI

Tabel 4.65

**LUAS TANAM AKHIR (LAHAN SAWAH) PADI SAWAH IRIGASI SUB-ROUND I
TIAP KECAMATAN DI KABUPATEN PINRANG TAHUN 2018**
(hektare)

Kecamatan	Januari	Februari	Maret	April	Jan-Apr
(1)	(2)	(3)	(4)	(5)	(6)
010 Suppa	325	1,007	1,007	932	3,271
020 Mattirosompe	5,050	5,132	5,092	2,930	18,204
021 Lanrisang	3,631	4,129	4,129	3,064	14,953
030 Mattiro Bulu	4,798	4,798	3,225	610	13,431
040 Watang Sawitto	4,641	4,633	2,263	330	11,867
041 Paleteang	2,522	2,513	1,232	195	6,462
042 Tiroang	5,683	5,488	2,183	309	13,663
050 Patampanua	4,373	4,330	444	104	9,251
060 Cempa	5,600	5,599	3,036	554	14,789
070 Duampanua	6,606	6,606	2,228	0	15,440
071 Batulappa	788	738	573	338	2,437
080 Lembang	1,840	1,840	1,430	288	5,398
JUMLAH	45,856	46,813	26,842	9,653	129,164

Sumber : Hasil Pengolahan SP-PADI

Tabel 4.66

**LUAS TANAM AKHIR (LAHAN SAWAH) PADI SAWAH IRIGASI SUB-ROUND II
TIAP KECAMATAN DI KABUPATEN PINRANG TAHUN 2018**
(hektare)

Kecamatan	Mei	Juni	Juli	Agustus	Mei-Ags
(1)	(2)	(3)	(4)	(5)	(6)
010 Suppa	611	0	0	182	793
020 Mattirosompe	136	1,506	4,300	5,132	11,074
021 Lanrisang	179	429	3,029	3,973	7,610
030 Mattiro Bulu	737	2,409	4,798	4,740	12,684
040 Watang Sawitto	2,450	4,250	4,641	3,865	15,206
041 Paleteang	1,852	2,323	2,532	2,158	8,864
042 Tiroang	3,648	4,900	5,683	5,101	19,332
050 Patampanua	3,783	4,383	4,383	3,448	15,997
060 Cempa	1,861	4,786	5,598	5,423	17,668
070 Duampanua	4,197	6,606	6,606	5,419	22,828
071 Batulappa	368	437	788	623	2,216
080 Lembang	1,700	1,750	1,522	572	5,544
JUMLAH	21,522	33,779	43,880	40,635	139,816

Sumber : Hasil Pengolahan SP-PADI

Tabel 4.67

**LUAS TANAM AKHIR (LAHAN SAWAH) PADI SAWAH IRIGASI SUB-ROUND
III TIAP KECAMATAN DI KABUPATEN PINRANG TAHUN 2018**
(hektare)

Kecamatan	September	Oktober	November	Desember	Sep-Des
(1)	(2)	(3)	(4)	(5)	(6)
010 Suppa	182	182	0	0	364
020 Mattirosompe	4,931	2,431	367	1,785	9,514
021 Lanrisang	3,559	974	65	797	5,395
030 Mattiro Bulu	2,849	1,425	1,208	3,360	8,842
040 Watang Sawitto	1,667	400	2,805	4,155	9,027
041 Paleteang	387	78	1,641	2,532	4,638
042 Tiroang	1,886	0	1,960	5,564	9,409
050 Patampanua	0	0	4,180	4,383	8,563
060 Cempa	1,369	468	1,668	4,983	8,488
070 Duampanua	285	0	2,700	6,427	9,412
071 Batulappa	345	368	202	351	1,266
080 Lembang	0	0	0	1,700	1,700
JUMLAH	17,460	6,326	16,796	36,037	76,618

Sumber : Hasil Pengolahan SP-PADI

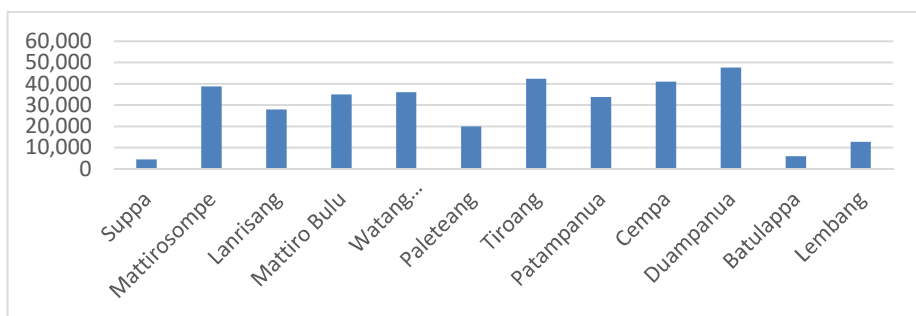
Tabel 4.68

**LUAS TANAM AKHIR (LAHAN SAWAH) PADI SAWAH IRIGASI SUB-ROUND I,
II, III TIAP KECAMATAN DI KABUPATEN PINRANG TAHUN 2018**

(hektare)

Kecamatan	Jan-Apr	Mei-Ags	Sep-Des	Jan-Des
(1)	(2)	(3)	(4)	(5)
010 Suppa	3,271	793	364	4,428
020 Mattirosompe	18,204	11,074	9,514	38,792
021 Lanrisang	14,953	7,610	5,395	27,958
030 Mattiro Bulu	13,431	12,684	8,842	34,957
040 Watang Sawitto	11,867	15,206	9,027	36,100
041 Paleteang	6,462	8,864	4,638	19,964
042 Tiroang	13,663	19,332	9,409	42,404
050 Patampanua	9,251	15,997	8,563	33,811
060 Cempa	14,789	17,668	8,488	40,945
070 Duampanua	15,440	22,828	9,412	47,680
071 Batulappa	2,437	2,216	1,266	5,919
080 Lembang	5,398	5,544	1,700	12,642
JUMLAH	129,164	139,816	76,618	345,598

Sumber : Hasil Pengolahan SP-PADI



**GAMBAR 4.11 TOTAL LUAS TANAM AKHIR (LAHAN SAWAH) PADI SAWAH IRIGASI
TIAP KECAMATAN DI KABUPATEN PINRANG TAHUN 2018 (hektare)**

Tabel 4.69**LUAS TANAM AKHIR (LAHAN SAWAH) PADI SAWAH TADAH HUJAN SUB-ROUND I TIAP KECAMATAN DI KABUPATEN PINRANG TAHUN 2018***(hektare)*

Kecamatan	Januari	Februari	Maret	April	Jan-Apr
(1)	(2)	(3)	(4)	(5)	(6)
010 Suppa	442	481	481	269	1,673
020 Mattirosompe	0	0	0	0	0
021 Lanrisang	0	15	15	15	45
030 Mattiro Bulu	1,059	1,121	1,115	582	3,877
040 Watang Sawitto	0	0	0	0	0
041 Paleteang	0	0	0	0	0
042 Tiroang	0	0	0	0	0
050 Patampanua	2,360	2,300	1,298	133	6,091
060 Cempa	0	0	0	0	0
070 Duampanua	1,058	1,058	1,058	0	3,174
071 Batulappa	797	1,038	1,038	1,038	3,911
080 Lembang	1,360	1,870	1,870	510	5,610
JUMLAH	7,076	7,883	6,875	2,547	24,381

Sumber : Hasil Pengolahan SP-PADI

Tabel 4.70

**LUAS TANAM AKHIR (LAHAN SAWAH) PADI SAWAH TADAH HUJAN SUB-
ROUND II TIAP KECAMATAN DI KABUPATEN PINRANG TAHUN 2018**
(hektare)

Kecamatan	Mei	Juni	Juli	Agustus	Mei-Ags
(1)	(2)	(3)	(4)	(5)	(6)
010 Suppa	0	5	10	30	45
020 Mattirosompe	0	0	0	0	0
021 Lanrisang	15	0	0	0	15
030 Mattiro Bulu	82	232	675	713	1,702
040 Watang Sawitto	0	0	0	0	0
041 Paleteang	0	0	0	0	0
042 Tiroang	0	0	0	0	0
050 Patampanua	1,776	2,329	2,329	1,110	7,544
060 Cempa	0	0	0	0	0
070 Duampanua	839	1,058	1,058	184	3,139
071 Batulappa	69	0	463	463	995
080 Lembang	338	0	0	0	338
JUMLAH	3,119	3,624	4,535	2,500	13,778

Sumber : Hasil Pengolahan SP-PADI

Tabel 4.71**LUAS TANAM AKHIR (LAHAN SAWAH) PADI SAWAH TADAH HUJAN SUB-ROUND III TIAP KECAMATAN DI KABUPATEN PINRANG TAHUN 2018***(hektare)*

Kecamatan	September	Oktober	November	Desember	Sep-Des
(1)	(2)	(3)	(4)	(5)	(6)
010 Suppa	25	20	0	50	95
020 Mattirosompe	0	0	0	0	0
021 Lanrisang	0	0	0	0	0
030 Mattiro Bulu	663	263	0	715	1,641
040 Watang Sawitto	0	0	0	0	0
041 Paleteang	0	0	0	0	0
042 Tiroang	0	0	0	0	0
050 Patampanua	0	0	0	576	576
060 Cempa	0	0	0	0	0
070 Duampanua	150	10	610	1,058	1,828
071 Batulappa	463	463	0	0	926
080 Lembang	0	0	10	410	420
JUMLAH	1,301	756	620	2,809	5,486

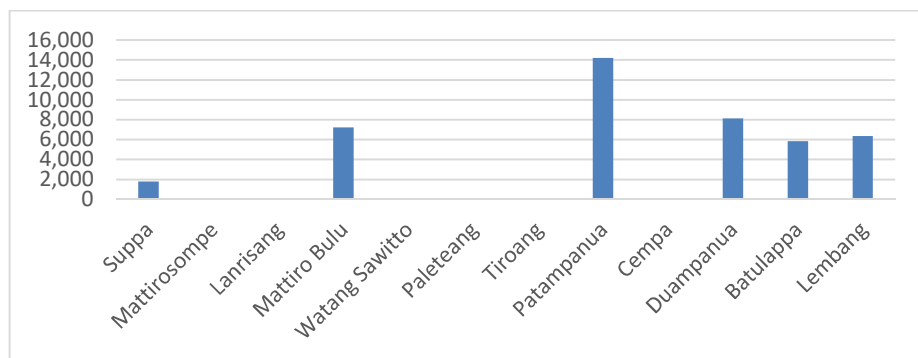
Sumber : Hasil Pengolahan SP-PADI

Tabel 4.72

LUAS TANAM AKHIR (LAHAN SAWAH) PADI SAWAH TADAH HUJAN SUB-ROUND I, II, III TIAP KECAMATAN DI KABUPATEN PINRANG TAHUN 2018
(hektare)

Kecamatan	Jan-Apr	Mei-Ags	Sep-Des	Jan-Des
(1)	(2)	(3)	(4)	(5)
010 Suppa	1,673	45	95	1,813
020 Mattirosompe	0	0	0	0
021 Lanrisang	45	15	0	60
030 Mattiro Bulu	3,877	1,702	1,641	7,220
040 Watang Sawitto	0	0	0	0
041 Paleteang	0	0	0	0
042 Tiroang	0	0	0	0
050 Patampanua	6,091	7,544	576	14,211
060 Cempa	0	0	0	0
070 Duampanua	3,174	3,139	1,828	8,141
071 Batulappa	3,911	995	926	5,832
080 Lembang	5,610	338	420	6,368
JUMLAH	24,381	13,778	5,486	43,645

Sumber : Hasil Pengolahan SP-PADI



GAMBAR 4.12 TOTAL LUAS TANAM AKHIR (LAHAN SAWAH) PADI SAWAH TADAH HUJAN TIAP KECAMATAN DI KABUPATEN PINRANG TAHUN 2018 (hektare)

Tabel 4.73

**LUAS TANAM AKHIR (LAHAN BUKAN SAWAH) PADI SUB-ROUND I TIAP
KECAMATAN DI KABUPATEN PINRANG TAHUN 2018**
(hektare)

Kecamatan	Januari	Februari	Maret	April	Jan-Apr
(1)	(2)	(3)	(4)	(5)	(6)
010 Suppa	0	0	0	0	0
020 Mattirosompe	0	0	0	0	0
021 Lanrisang	0	0	0	0	0
030 Mattiro Bulu	0	0	0	0	0
040 Watang Sawitto	0	0	0	0	0
041 Paleteang	0	0	0	0	0
042 Tiroang	0	0	0	0	0
050 Patampanua	0	0	0	0	0
060 Cempa	0	0	0	0	0
070 Duampanua	0	0	0	0	0
071 Batulappa	0	0	0	0	0
080 Lembang	0	0	0	0	0
JUMLAH	0	0	0	0	0

Sumber : Hasil Pengolahan SP-PADI

Tabel 4.74

**LUAS TANAM AKHIR (LAHAN BUKAN SAWAH) PADI SUB-ROUND II TIAP
KECAMATAN DI KABUPATEN PINRANG TAHUN 2018**
(hektare)

Kecamatan	Mei	Juni	Juli	Agustus	Mei-Ags
(1)	(2)	(3)	(4)	(5)	(6)
010 Suppa	0	0	0	0	0
020 Mattirosompe	0	0	0	0	0
021 Lanrisang	0	0	0	0	0
030 Mattiro Bulu	0	0	0	0	0
040 Watang Sawitto	0	0	0	0	0
041 Paleteang	0	0	0	0	0
042 Tiroang	0	0	0	0	0
050 Patampanua	0	0	0	0	0
060 Cempa	0	0	0	0	0
070 Duampanua	0	0	0	0	0
071 Batulappa	0	0	0	0	0
080 Lembang	0	0	0	0	0
JUMLAH	0	0	0	0	0

Sumber : Hasil Pengolahan SP-PADI

Tabel 4.75

**LUAS TANAM AKHIR (LAHAN BUKAN SAWAH) PADI SUB-ROUND III TIAP
KECAMATAN DI KABUPATEN PINRANG TAHUN 2018**
(hektare)

Kecamatan	September	Oktober	November	Desember	Sep-Des
(1)	(2)	(3)	(4)	(5)	(6)
010 Suppa	0	0	0	0	0
020 Mattirosompe	0	0	0	0	0
021 Lanrisang	0	0	0	0	0
030 Mattiro Bulu	0	0	0	0	0
040 Watang Sawitto	0	0	0	0	0
041 Paleteang	0	0	0	0	0
042 Tiroang	0	0	0	0	0
050 Patampanua	0	0	0	0	0
060 Cempa	0	0	0	0	0
070 Duampanua	0	0	0	0	0
071 Batulappa	0	0	0	0	0
080 Lembang	0	0	0	0	0
JUMLAH	0	0	0	0	0

Sumber : Hasil Pengolahan SP-PADI

BAB 5

LUAS PUSO

<https://pinrangkab.bps.go.id>

Tabel 5.1

**LUAS TANAMAN PUSO (LAHAN SAWAH) PADI SUB-ROUND I TIAP
KECAMATAN DI KABUPATEN PINRANG TAHUN 2018**
(hektare)

Kecamatan	Januari	Februari	Maret	April	Jan-Apr
(1)	(2)	(3)	(4)	(5)	(6)
010 Suppa	0	0	0	0	0
020 Mattirosompe	0	0	0	0	0
021 Lanrisang	0	0	0	0	0
030 Mattiro Bulu	0	0	0	0	0
040 Watang Sawitto	0	86	0	0	86
041 Paleteang	0	0	0	0	0
042 Tiroang	0	15	0	0	15
050 Patampanua	0	0	0	0	0
060 Cempa	0	0	0	0	0
070 Duampanua	0	0	0	0	0
071 Batulappa	0	0	0	0	0
080 Lembang	0	0	0	0	0
JUMLAH	0	101	0	0	101

Sumber : Hasil Pengolahan SP-PADI

Tabel 5.2

**LUAS TANAMAN PUSO (LAHAN SAWAH) PADI SUB-ROUND II TIAP
KECAMATAN DI KABUPATEN PINRANG TAHUN 2018**
(hektare)

Kecamatan	Mei	Juni	Juli	Agustus	Mei-Ags
(1)	(2)	(3)	(4)	(5)	(6)
010 Suppa	0	0	0	0	0
020 Mattirosompe	0	0	0	0	0
021 Lanrisang	0	0	0	0	0
030 Mattiro Bulu	0	0	0	0	0
040 Watang Sawitto	0	0	0	0	0
041 Paleteang	0	0	0	0	0
042 Tiroang	0	0	0	0	0
050 Patampanua	0	0	0	0	0
060 Cempa	0	0	0	0	0
070 Duampanua	0	0	0	0	0
071 Batulappa	0	0	0	0	0
080 Lembang	0	0	0	0	0
JUMLAH	0	0	0	0	0

Sumber : Hasil Pengolahan SP-PADI

Tabel 5.3

**LUAS TANAMAN PUSO (LAHAN SAWAH) PADI SUB-ROUND III TIAP
KECAMATAN DI KABUPATEN PINRANG TAHUN 2018**
(hektare)

Kecamatan	September	Oktober	November	Desember	Sep-Des
(1)	(2)	(3)	(4)	(5)	(6)
010 Suppa	0	0	0	0	0
020 Mattirosompe	55	0	0	0	55
021 Lanrisang	0	0	0	0	0
030 Mattiro Bulu	0	0	0	0	0
040 Watang Sawitto	0	0	0	0	0
041 Paleteang	0	0	0	0	0
042 Tiroang	0	0	0	0	0
050 Patampanua	0	0	0	0	0
060 Cempa	0	0	0	0	0
070 Duampanua	0	0	0	0	0
071 Batulappa	0	0	0	0	0
080 Lembang	0	0	0	0	0
JUMLAH	55	0	0	0	55

Sumber : Hasil Pengolahan SP-PADI

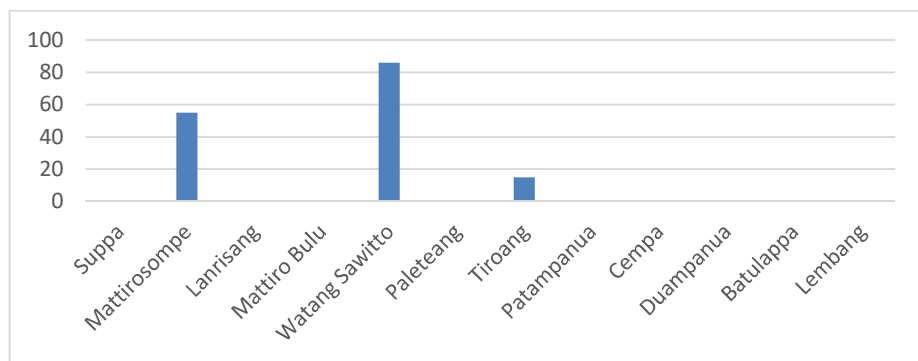
Tabel 5.4

**LUAS TANAMAN PUSO (LAHAN SAWAH) PADI SUB-ROUND I, II, III TIAP
KECAMATAN DI KABUPATEN PINRANG TAHUN 2018**

(hektare)

Kecamatan	Jan-Apr	Mei-Ags	Sep-Des	Jan-Des
(1)	(2)	(3)	(4)	(5)
010 Suppa	0	0	0	0
020 Mattirosompe	0	0	55	55
021 Lanrisang	0	0	0	0
030 Mattiro Bulu	0	0	0	0
040 Watang Sawitto	86	0	0	86
041 Paleteang	0	0	0	0
042 Tiroang	15	0	0	15
050 Patampanua	0	0	0	0
060 Cempa	0	0	0	0
070 Duampanua	0	0	0	0
071 Batulappa	0	0	0	0
080 Lembang	0	0	0	0
JUMLAH	101	0	55	156

Sumber : Hasil Pengolahan SP-PADI



**GAMBAR 5.1 TOTAL LUAS TANAMAN PUSO (LAHAN SAWAH) PADI TIAP KECAMATAN
DI KABUPATEN PINRANG TAHUN 2018 (hektare)**

Tabel 5.5

**LUAS TANAMAN PUSO (LAHAN SAWAH) PADI HIBRIDA SUB-ROUND I TIAP
KECAMATAN DI KABUPATEN PINRANG TAHUN 2018**
(hektare)

Kecamatan	Januari	Februari	Maret	April	Jan-Apr
(1)	(2)	(3)	(4)	(5)	(6)
010 Suppa	0	0	0	0	0
020 Mattirosompe	0	0	0	0	0
021 Lanrisang	0	0	0	0	0
030 Mattiro Bulu	0	0	0	0	0
040 Watang Sawitto	0	0	0	0	0
041 Paleteang	0	0	0	0	0
042 Tiroang	0	0	0	0	0
050 Patampanua	0	0	0	0	0
060 Cempa	0	0	0	0	0
070 Duampanua	0	0	0	0	0
071 Batulappa	0	0	0	0	0
080 Lembang	0	0	0	0	0
JUMLAH	0	0	0	0	0

Sumber : Hasil Pengolahan SP-PADI

Tabel 5.6

**LUAS TANAMAN PUSO (LAHAN SAWAH) PADI HIBRIDA SUB-ROUND II TIAP
KECAMATAN DI KABUPATEN PINRANG TAHUN 2018**
(hektare)

Kecamatan	Mei	Juni	Juli	Agustus	Mei-Ags
(1)	(2)	(3)	(4)	(5)	(6)
010 Suppa	0	0	0	0	0
020 Mattirosompe	0	0	0	0	0
021 Lanrisang	0	0	0	0	0
030 Mattiro Bulu	0	0	0	0	0
040 Watang Sawitto	0	0	0	0	0
041 Paleteang	0	0	0	0	0
042 Tiroang	0	0	0	0	0
050 Patampanua	0	0	0	0	0
060 Cempa	0	0	0	0	0
070 Duampanua	0	0	0	0	0
071 Batulappa	0	0	0	0	0
080 Lembang	0	0	0	0	0
JUMLAH	0	0	0	0	0

Sumber : Hasil Pengolahan SP-PADI

Tabel 5.7

**LUAS TANAMAN PUSO (LAHAN SAWAH) PADI HIBRIDA SUB-ROUND III
TIAP KECAMATAN DI KABUPATEN PINRANG TAHUN 2018**
(hektare)

Kecamatan	September	Oktober	November	Desember	Sep-Des
(1)	(2)	(3)	(4)	(5)	(6)
010 Suppa	0	0	0	0	0
020 Mattirosompe	0	0	0	0	0
021 Lanrisang	0	0	0	0	0
030 Mattiro Bulu	0	0	0	0	0
040 Watang Sawitto	0	0	0	0	0
041 Paleteang	0	0	0	0	0
042 Tiroang	0	0	0	0	0
050 Patampanua	0	0	0	0	0
060 Cempa	0	0	0	0	0
070 Duampanua	0	0	0	0	0
071 Batulappa	0	0	0	0	0
080 Lembang	0	0	0	0	0
JUMLAH	0	0	0	0	0

Sumber : Hasil Pengolahan SP-PADI

Tabel 5.8

**LUAS TANAMAN PUSO (LAHAN SAWAH) PADI HIBRIDA BANTUAN SUB-
ROUND I TIAP KECAMATAN DI KABUPATEN PINRANG TAHUN 2018**
(hektare)

Kecamatan	Januari	Februari	Maret	April	Jan-Apr
(1)	(2)	(3)	(4)	(5)	(6)
010 Suppa	0	0	0	0	0
020 Mattirosompe	0	0	0	0	0
021 Lanrisang	0	0	0	0	0
030 Mattiro Bulu	0	0	0	0	0
040 Watang Sawitto	0	0	0	0	0
041 Paleteang	0	0	0	0	0
042 Tiroang	0	0	0	0	0
050 Patampanua	0	0	0	0	0
060 Cempa	0	0	0	0	0
070 Duampanua	0	0	0	0	0
071 Batulappa	0	0	0	0	0
080 Lembang	0	0	0	0	0
JUMLAH	0	0	0	0	0

Sumber : Hasil Pengolahan SP-PADI

Tabel 5.9

**LUAS TANAMAN PUSO (LAHAN SAWAH) PADI HIBRIDA BANTUAN SUB-
ROUND II TIAP KECAMATAN DI KABUPATEN PINRANG TAHUN 2018**
(hektare)

Kecamatan	Mei	Juni	Juli	Agustus	Mei-Ags
(1)	(2)	(3)	(4)	(5)	(6)
010 Suppa	0	0	0	0	0
020 Mattirosompe	0	0	0	0	0
021 Lanrisang	0	0	0	0	0
030 Mattiro Bulu	0	0	0	0	0
040 Watang Sawitto	0	0	0	0	0
041 Paleteang	0	0	0	0	0
042 Tiroang	0	0	0	0	0
050 Patampanua	0	0	0	0	0
060 Cempa	0	0	0	0	0
070 Duampanua	0	0	0	0	0
071 Batulappa	0	0	0	0	0
080 Lembang	0	0	0	0	0
JUMLAH	0	0	0	0	0

Sumber : Hasil Pengolahan SP-PADI

Tabel 5.10

LUAS TANAMAN PUSO (LAHAN SAWAH) PADI HIBRIDA BANTUAN SUB-ROUND III TIAP KECAMATAN DI KABUPATEN PINRANG TAHUN 2018
(hektare)

Kecamatan	September	Oktober	November	Desember	Sep-Des
(1)	(2)	(3)	(4)	(5)	(6)
010 Suppa	0	0	0	0	0
020 Mattirosompe	0	0	0	0	0
021 Lanrisang	0	0	0	0	0
030 Mattiro Bulu	0	0	0	0	0
040 Watang Sawitto	0	0	0	0	0
041 Paleteang	0	0	0	0	0
042 Tiroang	0	0	0	0	0
050 Patampanua	0	0	0	0	0
060 Cempa	0	0	0	0	0
070 Duampanua	0	0	0	0	0
071 Batulappa	0	0	0	0	0
080 Lembang	0	0	0	0	0
JUMLAH	0	0	0	0	0

Sumber : Hasil Pengolahan SP-PADI

Tabel 5.11

**LUAS TANAMAN PUSO (LAHAN SAWAH) PADI HIBRIDA NON BANTUAN
SUB-ROUND I TIAP KECAMATAN DI KABUPATEN PINRANG TAHUN 2018**
(hektare)

Kecamatan	Januari	Februari	Maret	April	Jan-Apr
(1)	(2)	(3)	(4)	(5)	(6)
010 Suppa	0	0	0	0	0
020 Mattirosompe	0	0	0	0	0
021 Lanrisang	0	0	0	0	0
030 Mattiro Bulu	0	0	0	0	0
040 Watang Sawitto	0	0	0	0	0
041 Paleteang	0	0	0	0	0
042 Tiroang	0	0	0	0	0
050 Patampanua	0	0	0	0	0
060 Cempa	0	0	0	0	0
070 Duampanua	0	0	0	0	0
071 Batulappa	0	0	0	0	0
080 Lembang	0	0	0	0	0
JUMLAH	0	0	0	0	0

Sumber : Hasil Pengolahan SP-PADI

Tabel 5.12

**LUAS TANAMAN PUSO (LAHAN SAWAH) PADI HIBRIDA NON BANTUAN
SUB-ROUND II TIAP KECAMATAN DI KABUPATEN PINRANG TAHUN 2018**
(hektare)

Kecamatan	Mei	Juni	Juli	Agustus	Mei-Ags
(1)	(2)	(3)	(4)	(5)	(6)
010 Suppa	0	0	0	0	0
020 Mattirosompe	0	0	0	0	0
021 Lanrisang	0	0	0	0	0
030 Mattiro Bulu	0	0	0	0	0
040 Watang Sawitto	0	0	0	0	0
041 Paleteang	0	0	0	0	0
042 Tiroang	0	0	0	0	0
050 Patampanua	0	0	0	0	0
060 Cempa	0	0	0	0	0
070 Duampanua	0	0	0	0	0
071 Batulappa	0	0	0	0	0
080 Lembang	0	0	0	0	0
JUMLAH	0	0	0	0	0

Sumber : Hasil Pengolahan SP-PADI

Tabel 5.13

**LUAS TANAMAN PUSO (LAHAN SAWAH) PADI HIBRIDA NON BANTUAN
SUB-ROUND III TIAP KECAMATAN DI KABUPATEN PINRANG TAHUN 2018**
(hektare)

Kecamatan	September	Oktober	November	Desember	Sep-Des
(1)	(2)	(3)	(4)	(5)	(6)
010 Suppa	0	0	0	0	0
020 Mattirosompe	0	0	0	0	0
021 Lanrisang	0	0	0	0	0
030 Mattiro Bulu	0	0	0	0	0
040 Watang Sawitto	0	0	0	0	0
041 Paleteang	0	0	0	0	0
042 Tiroang	0	0	0	0	0
050 Patampanua	0	0	0	0	0
060 Cempa	0	0	0	0	0
070 Duampanua	0	0	0	0	0
071 Batulappa	0	0	0	0	0
080 Lembang	0	0	0	0	0
JUMLAH	0	0	0	0	0

Sumber : Hasil Pengolahan SP-PADI

Tabel 5.14

**LUAS TANAMAN PUSO (LAHAN SAWAH) PADI INBRIDA SUB-ROUND I TIAP
KECAMATAN DI KABUPATEN PINRANG TAHUN 2018**
(hektare)

Kecamatan	Januari	Februari	Maret	April	Jan-Apr
(1)	(2)	(3)	(4)	(5)	(6)
010 Suppa	0	0	0	0	0
020 Mattirosompe	0	0	0	0	0
021 Lanrisang	0	0	0	0	0
030 Mattiro Bulu	0	0	0	0	0
040 Watang Sawitto	0	86	0	0	86
041 Paleteang	0	0	0	0	0
042 Tiroang	0	15	0	0	15
050 Patampanua	0	0	0	0	0
060 Cempa	0	0	0	0	0
070 Duampanua	0	0	0	0	0
071 Batulappa	0	0	0	0	0
080 Lembang	0	0	0	0	0
JUMLAH	0	101	0	0	101

Sumber : Hasil Pengolahan SP-PADI

Tabel 5.15**LUAS TANAMAN PUSO (LAHAN SAWAH) PADI INBRIDA SUB-ROUND II TIAP
KECAMATAN DI KABUPATEN PINRANG TAHUN 2018***(hektare)*

Kecamatan	Mei	Juni	Juli	Agustus	Mei-Ags
(1)	(2)	(3)	(4)	(5)	(6)
010 Suppa	0	0	0	0	0
020 Mattirosompe	0	0	0	0	0
021 Lanrisang	0	0	0	0	0
030 Mattiro Bulu	0	0	0	0	0
040 Watang Sawitto	0	0	0	0	0
041 Paleteang	0	0	0	0	0
042 Tiroang	0	0	0	0	0
050 Patampanua	0	0	0	0	0
060 Cempa	0	0	0	0	0
070 Duampanua	0	0	0	0	0
071 Batulappa	0	0	0	0	0
080 Lembang	0	0	0	0	0
JUMLAH	0	0	0	0	0

Sumber : Hasil Pengolahan SP-PADI

Tabel 5.16

**LUAS TANAMAN PUSO (LAHAN SAWAH) PADI INBRIDA SUB-ROUND III
TIAP KECAMATAN DI KABUPATEN PINRANG TAHUN 2018**
(hektare)

Kecamatan	September	Oktober	November	Desember	Sep-Des
(1)	(2)	(3)	(4)	(5)	(6)
010 Suppa	0	0	0	0	0
020 Mattirosompe	55	0	0	0	55
021 Lanrisang	0	0	0	0	0
030 Mattiro Bulu	0	0	0	0	0
040 Watang Sawitto	0	0	0	0	0
041 Paleteang	0	0	0	0	0
042 Tiroang	0	0	0	0	0
050 Patampanua	0	0	0	0	0
060 Cempa	0	0	0	0	0
070 Duampanua	0	0	0	0	0
071 Batulappa	0	0	0	0	0
080 Lembang	0	0	0	0	0
JUMLAH	55	0	0	0	55

Sumber : Hasil Pengolahan SP-PADI

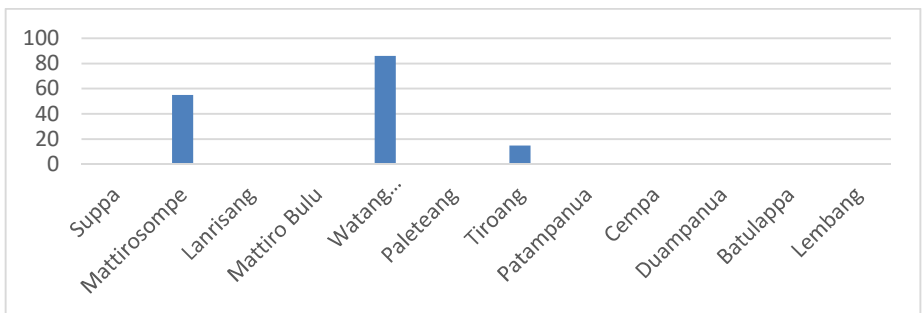
Tabel 5.17

**LUAS TANAMAN PUSO (LAHAN SAWAH) PADI INBRIDA SUB-ROUND I, II, III
TIAP KECAMATAN DI KABUPATEN PINRANG TAHUN 2018**

(hektare)

Kecamatan	Jan-Apr	Mei-Ags	Sep-Des	Jan-Des
(1)	(2)	(3)	(4)	(5)
010 Suppa	0	0	0	0
020 Mattirosompe	0	0	55	55
021 Lanrisang	0	0	0	0
030 Mattiro Bulu	0	0	0	0
040 Watang Sawitto	86	0	0	86
041 Paleteang	0	0	0	0
042 Tiroang	15	0	0	15
050 Patampanua	0	0	0	0
060 Cempa	0	0	0	0
070 Duampanua	0	0	0	0
071 Batulappa	0	0	0	0
080 Lembang	0	0	0	0
JUMLAH	101	0	55	156

Sumber : Hasil Pengolahan SP-PADI



GAMBAR 5.2 TOTAL LUAS TANAMAN PUSO (LAHAN SAWAH) PADI INBRIDA TIAP KECAMATAN DI KABUPATEN PINRANG TAHUN 2018 (hektare)

Tabel 5.18

LUAS TANAMAN PUSO (LAHAN SAWAH) PADI INBRIDA BANTUAN SUB-ROUND I TIAP KECAMATAN DI KABUPATEN PINRANG TAHUN 2018
(hektare)

Kecamatan	Januari	Februari	Maret	April	Jan-Apr
(1)	(2)	(3)	(4)	(5)	(6)
010 Suppa	0	0	0	0	0
020 Mattirosompe	0	0	0	0	0
021 Lanrisang	0	0	0	0	0
030 Mattiro Bulu	0	0	0	0	0
040 Watang Sawitto	0	0	0	0	0
041 Paleteang	0	0	0	0	0
042 Tiroang	0	15	0	0	15
050 Patampanua	0	0	0	0	0
060 Cempa	0	0	0	0	0
070 Duampanua	0	0	0	0	0
071 Batulappa	0	0	0	0	0
080 Lembang	0	0	0	0	0
JUMLAH	0	15	0	0	15

Sumber : Hasil Pengolahan SP-PADI

Tabel 5.19

**LUAS TANAMAN PUSO (LAHAN SAWAH) PADI INBRIDA BANTUAN SUB-
ROUND II TIAP KECAMATAN DI KABUPATEN PINRANG TAHUN 2018**
(hektare)

Kecamatan	Mei	Juni	Juli	Agustus	Mei-Ags
(1)	(2)	(3)	(4)	(5)	(6)
010 Suppa	0	0	0	0	0
020 Mattirosompe	0	0	0	0	0
021 Lanrisang	0	0	0	0	0
030 Mattiro Bulu	0	0	0	0	0
040 Watang Sawitto	0	0	0	0	0
041 Paleteang	0	0	0	0	0
042 Tiroang	0	0	0	0	0
050 Patampanua	0	0	0	0	0
060 Cempa	0	0	0	0	0
070 Duampanua	0	0	0	0	0
071 Batulappa	0	0	0	0	0
080 Lembang	0	0	0	0	0
JUMLAH	0	0	0	0	0

Sumber : Hasil Pengolahan SP-PADI

Tabel 5.20

LUAS TANAMAN PUSO (LAHAN SAWAH) PADI INBRIDA BANTUAN SUB-ROUND III TIAP KECAMATAN DI KABUPATEN PINRANG TAHUN 2018
(hektare)

Kecamatan	September	Oktober	November	Desember	Sep-Des
(1)	(2)	(3)	(4)	(5)	(6)
010 Suppa	0	0	0	0	0
020 Mattirosompe	55	0	0	0	55
021 Lanrisang	0	0	0	0	0
030 Mattiro Bulu	0	0	0	0	0
040 Watang Sawitto	0	0	0	0	0
041 Paleteang	0	0	0	0	0
042 Tiroang	0	0	0	0	0
050 Patampanua	0	0	0	0	0
060 Cempa	0	0	0	0	0
070 Duampanua	0	0	0	0	0
071 Batulappa	0	0	0	0	0
080 Lembang	0	0	0	0	0
JUMLAH	55	0	0	0	55

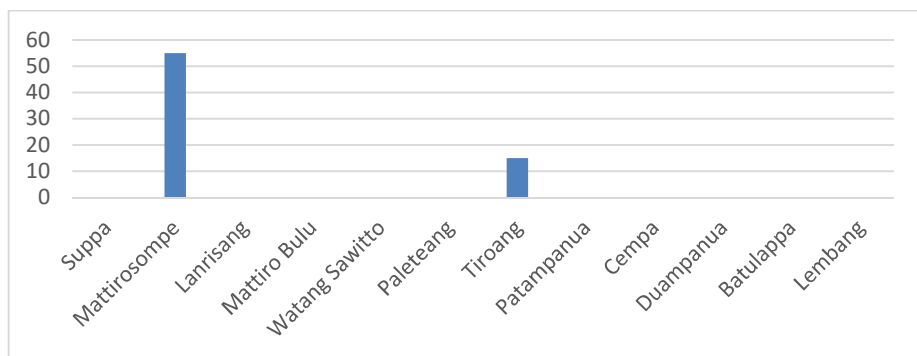
Sumber : Hasil Pengolahan SP-PADI

Tabel 5.21

LUAS TANAMAN PUSO (LAHAN SAWAH) PADI INBRIDA BANTUAN SUB-ROUND I,II,III TIAP KECAMATAN DI KABUPATEN PINRANG TAHUN 2018
(hektare)

Kecamatan	Jan-Apr	Mei-Ags	Sep-Des	Jan-Des
(1)	(2)	(3)	(4)	(5)
010 Suppa	0	0	0	0
020 Mattirosompe	0	0	55	55
021 Lanrisang	0	0	0	0
030 Mattiro Bulu	0	0	0	0
040 Watang Sawitto	0	0	0	0
041 Paleteang	0	0	0	0
042 Tiroang	15	0	0	15
050 Patampanua	0	0	0	0
060 Cempa	0	0	0	0
070 Duampanua	0	0	0	0
071 Batulappa	0	0	0	0
080 Lembang	0	0	0	0
JUMLAH	15	0	55	70

Sumber : Hasil Pengolahan SP-PADI



GAMBAR 5.3 TOTAL LUAS TANAMAN PUSO (LAHAN SAWAH) PADI INBRIDA BANTUAN TIAP KECAMATAN DI KABUPATEN PINRANG TAHUN 2018 (hektare)

Tabel 5.22

**LUAS TANAMAN PUSO (LAHAN SAWAH) PADI INBRIDA NON BANTUAN
SUB-ROUND I TIAP KECAMATAN DI KABUPATEN PINRANG TAHUN 2018**
(hektare)

Kecamatan	Januari	Februari	Maret	April	Jan-Apr
(1)	(2)	(3)	(4)	(5)	(6)
010 Suppa	0	0	0	0	0
020 Mattirosompe	0	0	0	0	0
021 Lanrisang	0	0	0	0	0
030 Mattiro Bulu	0	0	0	0	0
040 Watang Sawitto	0	86	0	0	86
041 Paleteang	0	0	0	0	0
042 Tiroang	0	0	0	0	0
050 Patampanua	0	0	0	0	0
060 Cempa	0	0	0	0	0
070 Duampanua	0	0	0	0	0
071 Batulappa	0	0	0	0	0
080 Lembang	0	0	0	0	0
JUMLAH	0	86	0	0	86

Sumber : Hasil Pengolahan SP-PADI

Tabel 5.23

**LUAS TANAMAN PUSO (LAHAN SAWAH) PADI INBRIDA NON BANTUAN
SUB-ROUND II TIAP KECAMATAN DI KABUPATEN PINRANG TAHUN 2018**
(hektare)

Kecamatan	Mei	Juni	Juli	Agustus	Mei-Ags
(1)	(2)	(3)	(4)	(5)	(6)
010 Suppa	0	0	0	0	0
020 Mattirosompe	0	0	0	0	0
021 Lanrisang	0	0	0	0	0
030 Mattiro Bulu	0	0	0	0	0
040 Watang Sawitto	0	0	0	0	0
041 Paleteang	0	0	0	0	0
042 Tiroang	0	0	0	0	0
050 Patampanua	0	0	0	0	0
060 Cempa	0	0	0	0	0
070 Duampanua	0	0	0	0	0
071 Batulappa	0	0	0	0	0
080 Lembang	0	0	0	0	0
JUMLAH	0	0	0	0	0

Sumber : Hasil Pengolahan SP-PADI

Tabel 5.24

**LUAS TANAMAN PUSO (LAHAN SAWAH) PADI INBRIDA NON BANTUAN
SUB-ROUND III TIAP KECAMATAN DI KABUPATEN PINRANG TAHUN 2018**
(hektare)

Kecamatan	September	Oktober	November	Desember	Sep-Des
(1)	(2)	(3)	(4)	(5)	(6)
010 Suppa	0	0	0	0	0
020 Mattirosompe	0	0	0	0	0
021 Lanrisang	0	0	0	0	0
030 Mattiro Bulu	0	0	0	0	0
040 Watang Sawitto	0	0	0	0	0
041 Paleteang	0	0	0	0	0
042 Tiroang	0	0	0	0	0
050 Patampanua	0	0	0	0	0
060 Cempa	0	0	0	0	0
070 Duampanua	0	0	0	0	0
071 Batulappa	0	0	0	0	0
080 Lembang	0	0	0	0	0
JUMLAH	0	0	0	0	0

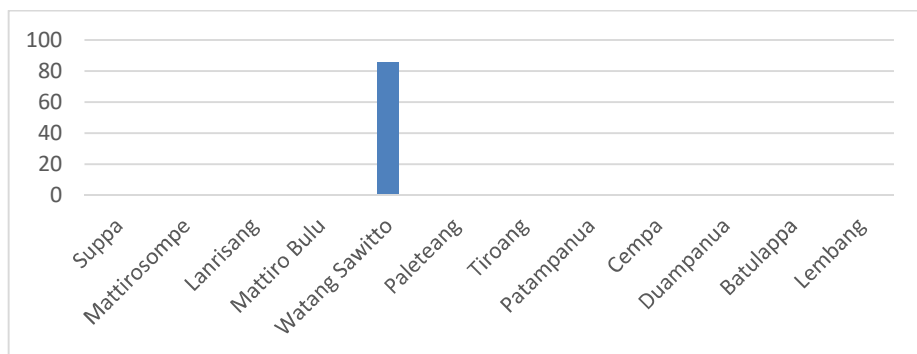
Sumber : Hasil Pengolahan SP-PADI

Tabel 5.25

**LUAS TANAMAN PUSO (LAHAN SAWAH) PADI INBRIDA NON BANTUAN
SUB-ROUND I,II,III TIAP KECAMATAN DI KAB PINRANG TAHUN 2018**
(hektare)

Kecamatan	Jan-Apr	Mei-Ags	Sep-Des	Jan-Des
(1)	(2)	(3)	(4)	(5)
010 Suppa	0	0	0	0
020 Mattirosompe	0	0	0	0
021 Lanrisang	0	0	0	0
030 Mattiro Bulu	0	0	0	0
040 Watang Sawitto	86	0	0	86
041 Paleteang	0	0	0	0
042 Tiroang	0	0	0	0
050 Patampanua	0	0	0	0
060 Cempa	0	0	0	0
070 Duampanua	0	0	0	0
071 Batulappa	0	0	0	0
080 Lembang	0	0	0	0
JUMLAH	86	0	0	86

Sumber : Hasil Pengolahan SP-PADI



GAMBAR 5.6 TOTAL LUAS TANAMAN PUSO (LAHAN SAWAH) PADI INBRIDA NON BANTUAN TIAP KECAMATAN DI KABUPATEN PINRANG TAHUN 2018 (hektare)

Tabel 5.26

**LUAS TANAMAN PUSO (LAHAN SAWAH) PADI SAWAH IRIGASI SUB-ROUND
I TIAP KECAMATAN DI KABUPATEN PINRANG TAHUN 2018**
(hektare)

Kecamatan	Januari	Februari	Maret	April	Jan-Apr
(1)	(2)	(3)	(4)	(5)	(6)
010 Suppa	0	0	0	0	0
020 Mattirosompe	0	0	0	0	0
021 Lanrisang	0	0	0	0	0
030 Mattiro Bulu	0	0	0	0	0
040 Watang Sawitto	0	86	0	0	86
041 Paleteang	0	0	0	0	0
042 Tiroang	0	15	0	0	15
050 Patampanua	0	0	0	0	0
060 Cempa	0	0	0	0	0
070 Duampanua	0	0	0	0	0
071 Batulappa	0	0	0	0	0
080 Lembang	0	0	0	0	0
JUMLAH	0	101	0	0	101

Sumber : Hasil Pengolahan SP-PADI

Tabel 5.27

**LUAS TANAMAN PUSO (LAHAN SAWAH) PADI SAWAH IRIGASI SUB-ROUND
II TIAP KECAMATAN DI KABUPATEN PINRANG TAHUN 2018**
(hektare)

Kecamatan	Mei	Juni	Juli	Agustus	Mei-Ags
(1)	(2)	(3)	(4)	(5)	(6)
010 Suppa	0	0	0	0	0
020 Mattirosompe	0	0	0	0	0
021 Lanrisang	0	0	0	0	0
030 Mattiro Bulu	0	0	0	0	0
040 Watang Sawitto	0	0	0	0	0
041 Paleteang	0	0	0	0	0
042 Tiroang	0	0	0	0	0
050 Patampanua	0	0	0	0	0
060 Cempa	0	0	0	0	0
070 Duampanua	0	0	0	0	0
071 Batulappa	0	0	0	0	0
080 Lembang	0	0	0	0	0
JUMLAH	0	0	0	0	0

Sumber : Hasil Pengolahan SP-PADI

Tabel 5.28

**LUAS TANAMAN PUSO (LAHAN SAWAH) PADI SAWAH IRIGASI SUB-ROUND
III TIAP KECAMATAN DI KABUPATEN PINRANG TAHUN 2018**
(hektare)

Kecamatan	September	Oktober	November	Desember	Sep-Des
(1)	(2)	(3)	(4)	(5)	(6)
010 Suppa	0	0	0	0	0
020 Mattirosompe	55	0	0	0	55
021 Lanrisang	0	0	0	0	0
030 Mattiro Bulu	0	0	0	0	0
040 Watang Sawitto	0	0	0	0	0
041 Paleteang	0	0	0	0	0
042 Tiroang	0	0	0	0	0
050 Patampanua	0	0	0	0	0
060 Cempa	0	0	0	0	0
070 Duampanua	0	0	0	0	0
071 Batulappa	0	0	0	0	0
080 Lembang	0	0	0	0	0
JUMLAH	55	0	0	0	55

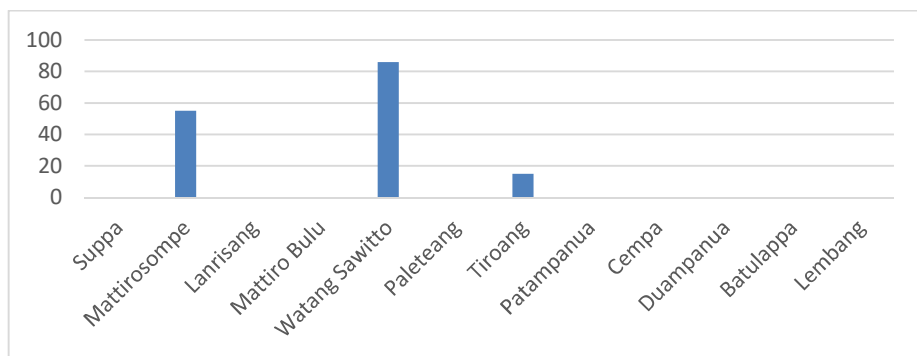
Sumber : Hasil Pengolahan SP-PADI

Tabel 5.29

LUAS TANAMAN PUSO (LAHAN SAWAH) PADI SAWAH IRIGASI SUB-ROUND I,II,III TIAP KECAMATAN DI KABUPATEN PINRANG TAHUN 2018
(hektare)

Kecamatan	Jan-Apr	Mei-Ags	Sep-Des	Jan-Des
(1)	(2)	(3)	(4)	(5)
010 Suppa	0	0	0	0
020 Mattirosompe	0	0	55	55
021 Lanrisang	0	0	0	0
030 Mattiro Bulu	0	0	0	0
040 Watang Sawitto	86	0	0	86
041 Paleteang	0	0	0	0
042 Tiroang	15	0	0	15
050 Patampanua	0	0	0	0
060 Cempa	0	0	0	0
070 Duampanua	0	0	0	0
071 Batulappa	0	0	0	0
080 Lembang	0	0	0	0
JUMLAH	101	0	55	156

Sumber : Hasil Pengolahan SP-PADI



GAMBAR 5.7 TOTAL LUAS TANAMAN PUSO (LAHAN SAWAH) PADI SAWAH IRIGASI TIAP KECAMATAN DI KABUPATEN PINRANG TAHUN 2018 (hektare)

Tabel 5.30

**LUAS TANAMAN PUSO (LAHAN SAWAH) PADI LOKAL SUB-ROUND I TIAP
KECAMATAN DI KABUPATEN PINRANG TAHUN 2018**
(hektare)

Kecamatan	Januari	Februari	Maret	April	Jan-Apr
(1)	(2)	(3)	(4)	(5)	(6)
010 Suppa	0	0	0	0	0
020 Mattirosompe	0	0	0	0	0
021 Lanrisang	0	0	0	0	0
030 Mattiro Bulu	0	0	0	0	0
040 Watang Sawitto	0	0	0	0	0
041 Paleteang	0	0	0	0	0
042 Tiroang	0	0	0	0	0
050 Patampanua	0	0	0	0	0
060 Cempa	0	0	0	0	0
070 Duampanua	0	0	0	0	0
071 Batulappa	0	0	0	0	0
080 Lembang	0	0	0	0	0
JUMLAH	0	0	0	0	0

Sumber : Hasil Pengolahan SP-PADI

Tabel 5.31

**LUAS TANAMAN PUSO (LAHAN SAWAH) PADI LOKAL SUB-ROUND II TIAP
KECAMATAN DI KABUPATEN PINRANG TAHUN 2018**
(hektare)

Kecamatan	Mei	Juni	Juli	Agustus	Mei-Ags
(1)	(2)	(3)	(4)	(5)	(6)
010 Suppa	0	0	0	0	0
020 Mattirosompe	0	0	0	0	0
021 Lanrisang	0	0	0	0	0
030 Mattiro Bulu	0	0	0	0	0
040 Watang Sawitto	0	0	0	0	0
041 Paleteang	0	0	0	0	0
042 Tiroang	0	0	0	0	0
050 Patampanua	0	0	0	0	0
060 Cempa	0	0	0	0	0
070 Duampanua	0	0	0	0	0
071 Batulappa	0	0	0	0	0
080 Lembang	0	0	0	0	0
JUMLAH	0	0	0	0	0

Sumber : Hasil Pengolahan SP-PADI

Tabel 5.32

**LUAS TANAMAN PUSO (LAHAN SAWAH) PADI LOKAL SUB-ROUND III TIAP
KECAMATAN DI KABUPATEN PINRANG TAHUN 2018**
(hektare)

Kecamatan	September	Oktober	November	Desember	Sep-Des
(1)	(2)	(3)	(4)	(5)	(6)
010 Suppa	0	0	0	0	0
020 Mattirosompe	0	0	0	0	0
021 Lanrisang	0	0	0	0	0
030 Mattiro Bulu	0	0	0	0	0
040 Watang Sawitto	0	0	0	0	0
041 Paleteang	0	0	0	0	0
042 Tiroang	0	0	0	0	0
050 Patampanua	0	0	0	0	0
060 Cempa	0	0	0	0	0
070 Duampanua	0	0	0	0	0
071 Batulappa	0	0	0	0	0
080 Lembang	0	0	0	0	0
JUMLAH	0	0	0	0	0

Sumber : Hasil Pengolahan SP-PADI

Tabel 5.33

**LUAS TANAMAN PUSO (LAHAN SAWAH) PADI SAWAH TADAH HUJAN SUB-
ROUND I TIAP KECAMATAN DI KABUPATEN PINRANG TAHUN 2018**
(hektare)

Kecamatan	Januari	Februari	Maret	April	Jan-Apr
(1)	(2)	(3)	(4)	(5)	(6)
010 Suppa	0	0	0	0	0
020 Mattirosompe	0	0	0	0	0
021 Lanrisang	0	0	0	0	0
030 Mattiro Bulu	0	0	0	0	0
040 Watang Sawitto	0	0	0	0	0
041 Paleteang	0	0	0	0	0
042 Tiroang	0	0	0	0	0
050 Patampanua	0	0	0	0	0
060 Cempa	0	0	0	0	0
070 Duampanua	0	0	0	0	0
071 Batulappa	0	0	0	0	0
080 Lembang	0	0	0	0	0
JUMLAH	0	0	0	0	0

Sumber : Hasil Pengolahan SP-PADI

Tabel 5.34

**LUAS TANAMAN PUSO (LAHAN SAWAH) PADI SAWAH TADAH HUJAN SUB-
ROUND II TIAP KECAMATAN DI KABUPATEN PINRANG TAHUN 2018**
(hektare)

Kecamatan	Mei	Juni	Juli	Agustus	Mei-Ags
(1)	(2)	(3)	(4)	(5)	(6)
010 Suppa	0	0	0	0	0
020 Mattirosompe	0	0	0	0	0
021 Lanrisang	0	0	0	0	0
030 Mattiro Bulu	0	0	0	0	0
040 Watang Sawitto	0	0	0	0	0
041 Paleteang	0	0	0	0	0
042 Tiroang	0	0	0	0	0
050 Patampanua	0	0	0	0	0
060 Cempa	0	0	0	0	0
070 Duampanua	0	0	0	0	0
071 Batulappa	0	0	0	0	0
080 Lembang	0	0	0	0	0
JUMLAH	0	0	0	0	0

Sumber : Hasil Pengolahan SP-PADI

Tabel 5.35

LUAS TANAMAN PUSO (LAHAN SAWAH) PADI SAWAH TADAH HUJAN SUB-ROUND III TIAP KECAMATAN DI KABUPATEN PINRANG TAHUN 2018
(hektare)

Kecamatan	September	Oktober	November	Desember	Sep-Des
(1)	(2)	(3)	(4)	(5)	(6)
010 Suppa	0	0	0	0	0
020 Mattirosompe	0	0	0	0	0
021 Lanrisang	0	0	0	0	0
030 Mattiro Bulu	0	0	0	0	0
040 Watang Sawitto	0	0	0	0	0
041 Paleteang	0	0	0	0	0
042 Tiroang	0	0	0	0	0
050 Patampanua	0	0	0	0	0
060 Cempa	0	0	0	0	0
070 Duampanua	0	0	0	0	0
071 Batulappa	0	0	0	0	0
080 Lembang	0	0	0	0	0
JUMLAH	0	0	0	0	0

Sumber : Hasil Pengolahan SP-PADI

Tabel 5.36

**LUAS TANAMAN PUSO (LAHAN SAWAH) PADI SAWAH RAWA PASANG
SURUT SUB-ROUND I TIAP KECAMATAN DI KAB PINRANG TAHUN 2018**
(hektare)

Kecamatan	Januari	Februari	Maret	April	Jan-Apr
(1)	(2)	(3)	(4)	(5)	(6)
010 Suppa	0	0	0	0	0
020 Mattirosompe	0	0	0	0	0
021 Lanrisang	0	0	0	0	0
030 Mattiro Bulu	0	0	0	0	0
040 Watang Sawitto	0	0	0	0	0
041 Paleteang	0	0	0	0	0
042 Tiroang	0	0	0	0	0
050 Patampanua	0	0	0	0	0
060 Cempa	0	0	0	0	0
070 Duampanua	0	0	0	0	0
071 Batulappa	0	0	0	0	0
080 Lembang	0	0	0	0	0
JUMLAH	0	0	0	0	0

Sumber : Hasil Pengolahan SP-PADI

Tabel 5.37

**LUAS TANAMAN PUSO (LAHAN SAWAH) PADI SAWAH RAWA PASANG
SURUT SUB-ROUND II TIAP KECAMATAN DI KAB PINRANG TAHUN 2018**
(hektare)

Kecamatan	Mei	Juni	Juli	Agustus	Mei-Ags
(1)	(2)	(3)	(4)	(5)	(6)
010 Suppa	0	0	0	0	0
020 Mattirosompe	0	0	0	0	0
021 Lanrisang	0	0	0	0	0
030 Mattiro Bulu	0	0	0	0	0
040 Watang Sawitto	0	0	0	0	0
041 Paleteang	0	0	0	0	0
042 Tiroang	0	0	0	0	0
050 Patampanua	0	0	0	0	0
060 Cempa	0	0	0	0	0
070 Duampanua	0	0	0	0	0
071 Batulappa	0	0	0	0	0
080 Lembang	0	0	0	0	0
JUMLAH	0	0	0	0	0

Sumber : Hasil Pengolahan SP-PADI

Tabel 5.38

**LUAS TANAMAN PUSO (LAHAN SAWAH) PADI SAWAH RAWA PASANG
SURUT SUB-ROUND III TIAP KECAMATAN DI KAB PINRANG TAHUN 2018**
(hektare)

Kecamatan	September	Oktober	November	Desember	Sep-Des
(1)	(2)	(3)	(4)	(5)	(6)
010 Suppa	0	0	0	0	0
020 Mattirosompe	0	0	0	0	0
021 Lanrisang	0	0	0	0	0
030 Mattiro Bulu	0	0	0	0	0
040 Watang Sawitto	0	0	0	0	0
041 Paleteang	0	0	0	0	0
042 Tiroang	0	0	0	0	0
050 Patampanua	0	0	0	0	0
060 Cempa	0	0	0	0	0
070 Duampanua	0	0	0	0	0
071 Batulappa	0	0	0	0	0
080 Lembang	0	0	0	0	0
JUMLAH	0	0	0	0	0

Sumber : Hasil Pengolahan SP-PADI

Tabel 5.39

**LUAS TANAMAN PUSO (LAHAN SAWAH) PADI SAWAH RAWA LEBAK SUB-
ROUND I TIAP KECAMATAN DI KABUPATEN PINRANG TAHUN 2018**
(hektare)

Kecamatan	Januari	Februari	Maret	April	Jan-Apr
(1)	(2)	(3)	(4)	(5)	(6)
010 Suppa	0	0	0	0	0
020 Mattirosompe	0	0	0	0	0
021 Lanrisang	0	0	0	0	0
030 Mattiro Bulu	0	0	0	0	0
040 Watang Sawitto	0	0	0	0	0
041 Paleteang	0	0	0	0	0
042 Tiroang	0	0	0	0	0
050 Patampanua	0	0	0	0	0
060 Cempa	0	0	0	0	0
070 Duampanua	0	0	0	0	0
071 Batulappa	0	0	0	0	0
080 Lembang	0	0	0	0	0
JUMLAH	0	0	0	0	0

Sumber : Hasil Pengolahan SP-PADI

Tabel 5.40

**LUAS TANAMAN PUSO (LAHAN SAWAH) PADI SAWAH RAWA LEBAK SUB-
ROUND II TIAP KECAMATAN DI KABUPATEN PINRANG TAHUN 2018**
(hektare)

Kecamatan	Mei	Juni	Juli	Agustus	Mei-Ags
(1)	(2)	(3)	(4)	(5)	(6)
010 Suppa	0	0	0	0	0
020 Mattirosompe	0	0	0	0	0
021 Lanrisang	0	0	0	0	0
030 Mattiro Bulu	0	0	0	0	0
040 Watang Sawitto	0	0	0	0	0
041 Paleteang	0	0	0	0	0
042 Tiroang	0	0	0	0	0
050 Patampanua	0	0	0	0	0
060 Cempa	0	0	0	0	0
070 Duampanua	0	0	0	0	0
071 Batulappa	0	0	0	0	0
080 Lembang	0	0	0	0	0
JUMLAH	0	0	0	0	0

Sumber : Hasil Pengolahan SP-PADI

Tabel 5.41

**LUAS TANAMAN PUSO (LAHAN SAWAH) PADI SAWAH RAWA LEBAK SUB-
ROUND III TIAP KECAMATAN DI KABUPATEN PINRANG TAHUN 2018**
(hektare)

Kecamatan	September	Oktober	November	Desember	Sep-Des
(1)	(2)	(3)	(4)	(5)	(6)
010 Suppa	0	0	0	0	0
020 Mattirosompe	0	0	0	0	0
021 Lanrisang	0	0	0	0	0
030 Mattiro Bulu	0	0	0	0	0
040 Watang Sawitto	0	0	0	0	0
041 Paleteang	0	0	0	0	0
042 Tiroang	0	0	0	0	0
050 Patampanua	0	0	0	0	0
060 Cempa	0	0	0	0	0
070 Duampanua	0	0	0	0	0
071 Batulappa	0	0	0	0	0
080 Lembang	0	0	0	0	0
JUMLAH	0	0	0	0	0

Sumber : Hasil Pengolahan SP-PADI

Tabel 5.42

**LUAS TANAMAN PUSO (LAHAN BUKAN SAWAH) PADI SUB-ROUND I TIAP
KECAMATAN DI KABUPATEN PINRANG TAHUN 2018**
(hektare)

Kecamatan	Januari	Februari	Maret	April	Jan-Apr
(1)	(2)	(3)	(4)	(5)	(6)
010 Suppa	0	0	0	0	0
020 Mattirosompe	0	0	0	0	0
021 Lanrisang	0	0	0	0	0
030 Mattiro Bulu	0	0	0	0	0
040 Watang Sawitto	0	0	0	0	0
041 Paleteang	0	0	0	0	0
042 Tiroang	0	0	0	0	0
050 Patampanua	0	0	0	0	0
060 Cempa	0	0	0	0	0
070 Duampanua	0	0	0	0	0
071 Batulappa	0	0	0	0	0
080 Lembang	0	0	0	0	0
JUMLAH	0	0	0	0	0

Sumber : Hasil Pengolahan SP-PADI

Tabel 5.43**LUAS TANAMAN PUSO (LAHAN BUKAN SAWAH) PADI SUB-ROUND II TIAP
KECAMATAN DI KABUPATEN PINRANG TAHUN 2018***(hektare)*

Kecamatan	Mei	Juni	Juli	Agustus	Mei-Ags
(1)	(2)	(3)	(4)	(5)	(6)
010 Suppa	0	0	0	0	0
020 Mattirosompe	0	0	0	0	0
021 Lanrisang	0	0	0	0	0
030 Mattiro Bulu	0	0	0	0	0
040 Watang Sawitto	0	0	0	0	0
041 Paleteang	0	0	0	0	0
042 Tiroang	0	0	0	0	0
050 Patampanua	0	0	0	0	0
060 Cempa	0	0	0	0	0
070 Duampanua	0	0	0	0	0
071 Batulappa	0	0	0	0	0
080 Lembang	0	0	0	0	0
JUMLAH	0	0	0	0	0

Sumber : Hasil Pengolahan SP-PADI

Tabel 5.44

**LUAS TANAMAN PUSO (LAHAN BUKAN SAWAH) PADI SUB-ROUND III TIAP
KECAMATAN DI KABUPATEN PINRANG TAHUN 2018**
(hektare)

Kecamatan	September	Oktober	November	Desember	Sep-Des
(1)	(2)	(3)	(4)	(5)	(6)
010 Suppa	0	0	0	0	0
020 Mattirosompe	0	0	0	0	0
021 Lanrisang	0	0	0	0	0
030 Mattiro Bulu	0	0	0	0	0
040 Watang Sawitto	0	0	0	0	0
041 Paleteang	0	0	0	0	0
042 Tiroang	0	0	0	0	0
050 Patampanua	0	0	0	0	0
060 Cempa	0	0	0	0	0
070 Duampanua	0	0	0	0	0
071 Batulappa	0	0	0	0	0
080 Lembang	0	0	0	0	0
JUMLAH	0	0	0	0	0

Sumber : Hasil Pengolahan SP-PADI



**Sensus
Penduduk
2020**

DATA

MENCERDASKAN BANGSA



**BADAN PUSAT STATISTIK
KABUPATEN PINRANG**

Jl. Andi Isa No. 18, Pinrang, Sulawesi Selatan 91211

Telp/Fax: (0421) 921021

E-mail: bps7315@bps.go.id

Homepage: pinrangkab.bps.go.id