

KATALOG NO : 1102001.3503130

# KECAMATAN BENDUNGAN DALAM ANGKA 2020



# Trenggalek



**BADAN PUSAT STATISTIK  
KABUPATEN TRENGGALEK**

KATALOG NO : 1102001.3503130

# KECAMATAN BENDUNGAN DALAM ANGKA 2020



**BADAN PUSAT STATISTIK  
KABUPATEN TRENGGALEK**



Katalogus Dalam Terbitan

# Kecamatan Bendungan Dalam Angka 2020

Katalog Bps : 1102001.3503130  
Nomor Publikasi : 35030.2018  
Ukuran Buku : 22 Cm X 15 Cm  
Jumlah Halaman : 98 Halaman  
Naskah : Koordinator Statistik  
Kecamatan Bendungan  
Tahun Terbit : 2020  
Penyunting : Seksi Integrasi Pengolahan  
Dan Diseminasi Statistik  
Bps Kabupaten Trenggalek  
Diterbitkan Oleh : Badan Pusat Statistik  
Kabupaten Trenggalek

## KATA PENGANTAR

**Kecamatan Bendungan Dalam Angka 2020** merupakan langkah awal dalam penyajian data sampai pada tingkat terkecil (*Small Area Statistics*). Penerbitan buku ini dimaksudkan untuk membantu memenuhi kebutuhan akan data statistik di tingkat kecamatan, untuk digunakan sebagai bahan perencanaan dan gambaran perkembangan pembangunan di wilayah Kecamatan Bendungan.

Kami menyadari bahwa dalam pengumpulan data, pengolahan data, dan penyajian data yang terdapat dalam buku ini masih banyak kelemahan dan kekurangan, untuk itu kami selalu mengharap saran kritik guna perbaikan dan penyempurnaan penerbitan selanjutnya.

Kepada semua pihak yang telah membantu dalam penerbitan buku ini kami ucapkan terima kasih. Semoga penerbitan buku **Kecamatan Bendungan Dalam Angka 2020** ini bermanfaat bagi kita semua.

Trenggalek, September 2020



JOKO SANTOSO, SE, M.Si

## DAFTAR ISI

<b>1. KATA PENGANTAR</b> .....	iv
<b>2. DAFTAR ISI</b> .....	v
<b>3. DAFTAR GRAFIK</b> .....	xii
<b>5. BAB I KEADAAN GEOGRAFIS</b>	
Tabel 1.1 Letak Geografis.....	3
Tabel 1.2 Batas Kecamatan.....	3
Tabel 1.3 Letak Astronomis dan Topografi Desa.....	4
Tabel 1.4 Jarak dari Kantor Desa ke Kantor Kec./ Kab.....	5
Tabel 1.5 Nama Sungai dan Nama Gunung / Bukit .....	6
Tabel 1.6 Bahan Tambang/Galian.....	7
Tabel 1.7 Keadaan Geologi Kecamatan .....	7
Tabel 1.8 Jenis Tanah Menurut Bagian .....	7
Tabel 1.9 Luas Lahan Berdasarkan Jenis penggunaan.....	8
Tabel 1.10 Jumlah Hari Hujan Dan Curah Hujan.....	9
Tabel 1.11 Ketinggian dari Permukaan Laut per Desa .....	10
Tabel 1.12 Rata-rata Kedalaman Sumber Air Tanah.....	11
<b>6. BAB II PEMERINTAHAN</b>	
Tabel 2.1 Jumlah Dusun, Rukun Warga Dan Rukun Tetangga.....	15
Tabel 2.2 Jumlah Perangkat Desa .....	16
Tabel 2.3 Banyaknya Perangkat Desa Menurut Jabatan .....	17
Tabel 2.4 Luas Bengkok Pamong/ Perangkat Desa Menurut Desa dan Jenis Tanah, Tahun 2019 .....	19
Tabel 2.5 Potensi Linmas per Desa Menurut Pendidikan.....	20
Tabel 2.6 Potensi Rakyat Terlatih Menurut Latihan .....	21

Tabel 2.7	Jumlah Pemilih Terdaftar dan Suara Yang Masuk Pemilu Legislatif 2019 Anggota DPRD Provinsi Jatim.....	22
Tabel 2.8	Jumlah Suara Yang Sah Pemilu Legislatif 2019 Anggota DPRD Provinsi Jatim, Dirinci Menurut Desa.....	23
Tabel 2.9	Jumlah Pemilih Terdaftar dan Suara Yang Masuk Pemilu Presiden 2019 Dirinci Menurut Desa.....	25
Tabel 2.10	Jumlah Suara Yang Sah Pemilu Presiden 2019 Dirinci Menurut Desa.....	26
Tabel 2.11	Jumlah Pemilih Terdaftar dan Suara Yang Masuk Pilkada Kab.Trenggalek 2015 Dirinci Menurut Desa.....	27
Tabel 2.12	Jumlah Pemilih Terdaftar dan Suara Yang Sah Pilkada Kab.Trenggalek 2015 Dirinci Menurut Desa.....	28
Tabel 2.13	Jumlah Pemilih Terdaftar dan Suara Yang Masuk Pemilu Legislatif 2019 Anggota DPRD Kabupaten Trenggalek Dirinci Menurut Desa.....	29
Tabel 2.14	Jumlah Suara Yang Sah Pemilu Legislatif 2019 Anggota DPRD Kabupaten Trenggalek, Dirinci Menurut Desa.....	30
Tabel 2.15	Jumlah Pemilih Terdaftar dan Suara Yang Masuk Pemilu Gubernur dan Wakil Gubernur Tahun 2018 Dirinci Menurut Desa.....	32

Tabel 2.16	Jumlah Suara Yang Sah Pemilu Gubernur dan Wakil Gubernur Tahun 2018 Dirinci Menurut Desa.....	33
------------	---	----

## 7. BAB III PENDUDUK

Tabel 3.1	Jumlah Penduduk, Dan Kepadatan, 2014 – 2020.....	37
Tabel 3.2	Jumlah Penduduk Menurut Jenis Kelamin, dan Sex Ratio per Desa, 2019 .....	38
Tabel 3.3	Luas Desa, Jumlah Penduduk Dan Kepadatan Penduduk, 2019 .....	39
Tabel 3.4	Penduduk Menurut Kewarganegaraan dan Jenis Kelamin per Desa, 2019 .....	40
Tabel 3.5	Jumlah Penduduk Laki-laki Kecamatan Bendungan Berdasarkan Kelompok Umur 2019.....	41
Tabel 3.6	Jumlah Penduduk Perempuan Kecamatan Bendungan.....	42
Tabel 3.7	Jumlah Penduduk Laki- laki dan Perempuan Kecamatan Bendungan Berdasarkan Kelompok Umur 2019.....	43

## 8. BAB IV SOSIAL

Tabel 4.1	Jumlah Sekolah, Kelas, Murid, dan Guru Taman Kanak-kanak, 2019.....	47
Tabel 4.2	Jumlah Sekolah, Kelas, Murid, dan Guru Sekolah Dasar, 2019.....	48
Tabel 4.3	Jumlah Ruang Belajar Sekolah Dasar Menurut Status, 2019.....	49



Tabel 4.4	Banyaknya Murid Sekolah Dasar Menurut Jenis Kelamin, 2019.....	50
Tabel 4.5	Rata-rata Murid per Sekolah, Murid per Ruang Belajar, Murid per Guru, dan Guru per Sekolah di Sekolah Dasar, 2019.....	51
Tabel 4.6	Banyaknya Sekolah, Ruang Belajar, Murid, dan Guru SD/MI Menurut Status, 2019.....	52
Tabel 4.7	Rata-rata Murid per Sekolah per Ruang Belajar, Guru per Sekolah, Murid per Guru di SD/MI Menurut Status Sekolah, 2019.....	52
Tabel 4.8	Banyaknya Murid SD Menurut Jenis Kelamin dan Status Sekolah, 2019.....	53
Tabel 4.9	Banyaknya Murid Madrasah Ibtidaiyah Menurut Jenis Kelamin dan Status Sekolah 2019.....	53
Tabel 4.10	Jumlah Peserta Ujian Nasional (UN) Sekolah Dasar 2019.....	54
Tabel 4.11	Jumlah Peserta Ujian Nasional (UN) Di MI, 2019.....	54
Tabel 4.12	Jumlah Sekolah Lanjutan Menurut Status 2019.....	55
Tabel 4.13	Banyaknya Murid di Sekolah Lanjutan Menurut Status Sekolah, 2019.....	55
Tabel 4.14	Jumlah Guru di Sekolah Lanjutan Menurut Status Sekolah, 2019.....	56
Tabel 4.15	Jumlah Ruang Belajar di Sekolah Lanjutan Menurut Status Sekolah, 2019.....	5
Tabel 4.16	Jumlah Murid SMP Negeri Menurut Kelas dan Jenis Kelamin, 2019.....	57
Tabel 4.17	Jumlah Murid SMP Swasta Menurut Kelas dan Jenis Kelamin, 2019.....	57

Tabel 4.18	Rata-rata Murid per Sekolah, Ruang Belajar, Guru, dan Rata-rata Guru per Sekolah di SMP, 2019.....	58
Tabel 4.19	Jumlah Madrasah Menurut Tingkat Pendidikan dan Status Sekolah 2019.....	58
Tabel 4.20	Hasil UAS/UN SMP Negeri 2019.....	59
Tabel 4.21	Hasil UAS/UN MTs Swasta 2019.....	59
Tabel 4.22	Banyaknya Murid di Sekolah Menengah Umum Menurut Kelas dan Jenis Kelamin, 2019.....	60
Tabel 4.23	Rata-rata murid per sekolah, Ruang Belajar, Guru per sekolah di Sekolah Menengah Umum menurut Status Sekolah, 2019.....	60
Tabel 4.24	Hasil UN SMU dan MA 2019.....	61
Tabel 4.25	Jumlah Fasilitas Kesehatan.....	62
Tabel 4.26	Jumlah Tenaga Kesehatan.....	63
Tabel 4.27	Pasangan Usia Subur (PUS) dan Akseptor KB Lestari Menurut Alat Kontrasepsi yang Digunakan, 2016 – 2019.....	64
Tabel 4.28	Gangguan Kriminalitas Menurut Jenisnya 2019.....	65
Tabel 4.29	Kejadian Bencana Alam 2019.....	66
Tabel 4.30	Jumlah Pondok Pesantren, Madrasah Diniyah dan Taman Pendidikan Al Quran, 2019.....	67
Tabel 4.31	Tanah Wakaf per Desa (Ha) 2019.....	68
Tabel 4.32	Jumlah Tempat Ibadah 2019.....	69
Tabel 4.33	Pemanfaatan Pelayanan Kesehatan Menurut Status Bayar per Bulan, 2019.....	70
Tabel 4.34	Jumlah Penyandang Cacat Menurut Jenisnya 2019.....	71

Tabel 4.35	Pemeluk Agama Menurut Desa 2019.....	72
Tabel 4.36	Petugas Kesehatan Menurut Desa Dan Profesinya Tahun 2019.....	73
Tabel 4.37	Fasilitas Kesehatan Menurut Desa dan Jenisnya Tahun 2019.....	74
Tabel 4.38	Organisasi Kesenian Menurut Desa dan Jenisnya Tahun 2019.....	75
Tabel 4.39	Perkumpulan Olah Raga Menurut Desa dan Jenisnya Tahun 2019.....	76

## 9. **BAB V PERTANIAN**

Tabel 5.1	Luas Tanah Menurut Penggunaan (Ha) .....	79
Tabel 5.2	Luas Sawah menurut Jenis Pengairan (Ha).....	80
Tabel 5.3	Luas Panen tanaman Bahan Makanan (Ha) .....	81
Tabel 5.4	Produksi Tanaman Bahan Makanan Per Ha (Kuintal) .....	82
Tabel 5.5	Produksi Sayuran (Kuintal) .....	83
Tabel 5.6	Produksi Buah-buahan (Kuintal).....	84
Tabel 5.7	Produksi Tanaman Biofarmaka .....	85
Tabel 5.8	Sarana Produksi dan Pengairan.....	86
Tabel 5.9	Alat-alat Pertanian Yang Masih Dapat Digunakan.....	87
Tabel 5.10	Luas Hutan Menurut Fungsi Hutan Dan Reboisasi (Ha) .....	88
Tabel 5.11	Populasi Ternak Besar dan Ternak Kecil.....	89
Tabel 5.12	Populasi Unggas dan Aneka Ternak Lainnya .....	90
Tabel 5.13	Luas Panen, Produktivitas Dan Produksi Per Sub Round Tanaman Padi.....	91

Tabel 5.14	Luas Panen, Produktivitas Dan Produksi Per Sub Round Tanaman Padi Sawah .....	91
Tabel 5.15	Luas Panen, Produktivitas Dan Produksi Per Sub Round Tanaman Padi Ladang Kecamatan Bendungan Tahun 2014 .....	92
Tabel 5.16	Luas Panen, Produktivitas Dan Produksi Per Sub Round Tanaman Palawija (Jagung) 2014.....	92
Tabel 5.17	Luas Panen, Produktivitas Dan Produksi Per Sub Round Tanaman Palawija (Ubi Kayu).....	93

## 10 BAB VI EKONOMI

Tabel 6.1	Rata-rata Harga yang Dibayar Petani Tahun 2015 .....	97
Tabel 6.2	Banyaknya Pasar Tradisional dan Pasar Moderen .....	98

## DAFTAR GRAFIK

- Grafik 1. Jarak Kantor Desa ke Kantor Kecamatan
- Grafik 2. Jarak Kantor Desa ke Kantor Kabupaten
- Grafik 3. Jumlah Perangkat Desa Dan Dusun
- Grafik 4. Jumlah RT Dan RW
- Grafik 5. Jumlah Rumah Penduduk Per Desa
- Grafik 6. Jumlah Penduduk Per Desa Menurut Jenis Kelamin
- Grafik 7. Persentase Akseptor KB Lestari Menurut Alat Kontrasepsi
- Grafik 8. Jumlah Sekolah TK dan SD Negeri
- Grafik 9. Populasi Ternak Besar dan Kecil
- Grafik 10. Populasi Ternak Unggas
- Grafik 11. Banyaknya Pasar Desa Per Desa

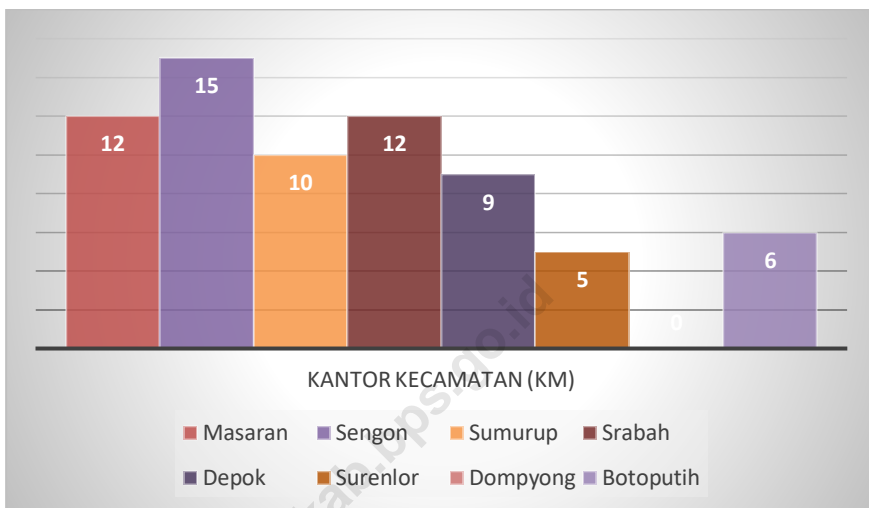


1

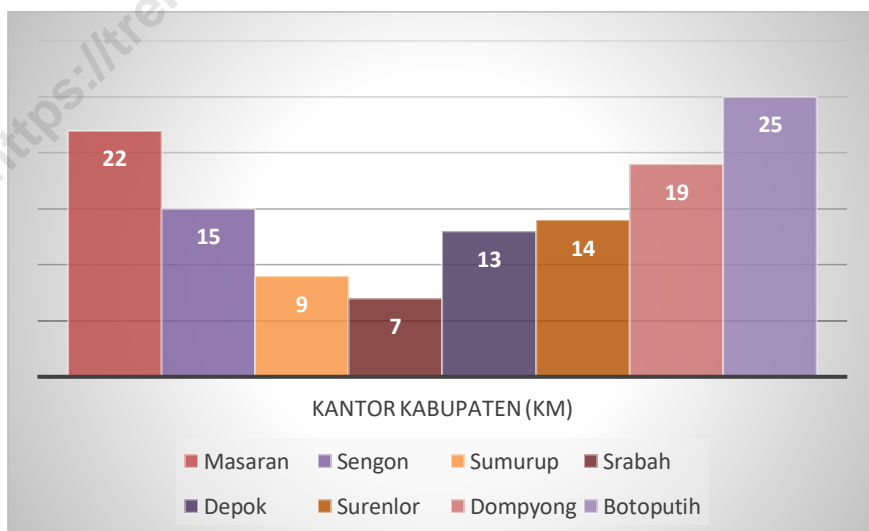
# Keadaan Geografis

*Geographical Situation*

**Grafik 1. Jarak dari Kantor Desa ke Kantor Kecamatan, 2019**



**Grafik 2. Jarak dari Kantor Desa ke Kantor Kabupaten, 2019**



**Tabel 1.1 Letak Geografis**

No	Uraian	Diantara
(1)	(2)	(3)
1.	Bujur Timur	111° 24' - 112° 11'
2.	Lintang Selatan	7° 53' - 8° 34'
3	Ketinggian dari permukaan Laut ( dpl )	390 m

Sumber : BPS

**Tabel 1.2 Batas Kecamatan**

No	Bagian	Perbatasan Dengan
(1)	(2)	(3)
1	Utara	Kabupaten Nganjuk
2	Timur laut	Kabupaten Tulungagung
3	Timur	Kabupaten Tulungagung
4	Tenggara	Kabupaten Tulungagung
5	Selatan	Kecamatan Trenggalek
6	Barat daya	Kecamatan Tugu
7	Barat	Kabupaten Ponorogo
8	Barat laut	Kabupaten Ponorogo

Sumber : BPS



**Tabel 1.3 Letak Astronomis dan Topografi Desa**

No	Desa	Letak Astronomis	Topografi
(1)	(2)	(3)	(4)
1	Masaran	111.65642 BT - 7.95830 LS	Perbukitan
2	Sengon	111.68162 BT - 8.01742 LS	Perbukitan
3	Sumurup	111.70514 BT - 7.96700 LS	Perbukitan
4	Srabah	111.70542 BT - 7.99242 LS	Perbukitan
5	Depok	111.72151 BT - 7.97000 LS	Perbukitan
6	Surenlor	111.69712 BT - 7.94267 LS	Perbukitan
7	Dompyong	111.70460 BT - 7.93383 LS	Perbukitan
8	Botoputih	111.72964 BT - 7.94625 LS	Perbukitan

Sumber : BPS

**Tabel 1.4 Jarak dari Kantor Desa ke Kantor Kecamatan  
ke Kantor Kabupaten yang Membawahi**

No	Desa	Kantor Kecamatan (km)	Kantor Kabupaten (km)
(1)	(2)	(3)	(4)
1	Masaran	12	22
2	Sengon	15	15
3	Sumurup	10	9
4	Srabah	12	7
5	Depok	9	13
6	Surenlor	5	14
7	Dompyong	0	19
8	Botoputih	6	25

Sumber : BPS

**Tabel 1.5 Nama Sungai dan Nama Gunung / Bukit**

No	Desa	Nama Sungai	Nama Gunung / Bukit
(1)	(2)	(3)	(4)
1	Masaran	Sungai Masaran	-
2	Sengon	Sungai Cemeh	-
3	Sumurup	Sungai Gayam	-
4	Srabah	-	-
5	Depok	Sungai Maron	-
6	Surenlor	Sungai Suren	-
7	Dompyong	Sungai Bendungan	-
8	Botoputih	Sungai Simbarwangi	-

Sumber : Pengamat Pengairan Kec Bendungan

**Tabel 1.6 Bahan Tambang/Galian**

No	Jenis Tambang	Lokasi
(1)	(2)	(3)
1	Tanah Liat	-
2	Pasir	-
3	Batu Gunung dan Batu Belah	-
4	Tanah Kaolin	-

Sumber : Dinas Linduptamben

**Tabel 1.7 Keadaan Geologi Kecamatan**

No	Jenis Tanah	Persentase (%)
(1)	(2)	(3)
1.	Litosol	-
2.	Komplek Litosol Mediteran dan Rensime	-
3.	Aluvial Kelabu	-
4.	Komplek Litosol Coklat Kemerahan dan Litosol	-

Sumber : Dinas Linduptamben

**Tabel 1.8 Jenis Tanah Menurut Bagian**

No.	Bagian	Jenis Tanah
(1)	(2)	(3)
1	Utara	-
2	Timur	-
3	Selatan	-
4	Barat	-

Sumber : Dinas Linduptamben

**1.9 Luas Lahan Berdasarkan Jenis Penggunaan  
(Ha)**

No.	Penggunaan	2015	2016	2017	2018	2019
(1)	(2)	(3)	(4)	(5)	(6)	(7)
1	Tanah Sawah	382	382	382	382	383
	- Irigasi Teknis	-	-	-	-	-
	- Irigasi 1/2Teknis	47	47	47	47	47
	- Irigasi Sederhana	144	144	144	144	144
	- Irigasi Desa / Non PU	122	122	122	122	122
	-Tadah Hujan	69	69	69	69	69
2	Lahan Kering	8,335	8,335	8,335	8,335	8,335
	- Pekarangan	239	239	239	239	239
	- Tegal/ Kebun	1,135	1,135	1,135	1,135	1,135
	- Hutan Rakyat	-	-	-	-	-
	- Hutan Negara	6,961	6,961	6,961	6,961	6,961
3	Lahan Lainnya	369	369	369	369	369
	- Tambak	-	-	-	-	-
	- Perkebunan	224	224	224	224	224
	- Lainnya	145	145	145	145	145
	Jumlah	9,086	9,086	9,086	9,086	9,086

Sumber : Mantri Tani Kec.Bendungan

**Tabel 1.10 Jumlah Hari Hujan Dan Curah Hujan  
Tahun 2019**

No	Bulan	Hari Hujan	Curah Hujan	Hujan Maksimum	Rata-rata Curah Hujan
(1)	(2)	(3)	(4)	(5)	(6)
1.	Januari	22	333	57	15,13
2.	Pebruari	20	472	91	23,6
3.	Maret	22	654	109	29,7
4.	April	21	21	31	10,0
5.	Mei	3	2	41	17,3
6.	Juni	2	39	22	30,5
7.	Juli	2	24	22	12
8.	Agustus	0	0	0	0
9.	September	0	0	0	0
10.	Oktober	0	0	0	0
11.	Nopember	6	126	56	21,3
12.	Desember	18	359	51	19,9
Jumlah		116	2,030	480	

Sumber : Pengamat Pengairan Kec.Bendungan

**Tabel 1.11 Ketinggian dari Permukaan Laut per Desa**

No	Desa	Ketinggian (m)
(1)	(2)	(3)
1	Masaran	750
2	Sengon	600
3	Sumurup	500
4	Srabah	450
5	Depok	600
6	Surenlor	600
7	Dompyong	729
8	Botoputih	900

Sumber : Pengamat Pengairan Kec.Bendungan

Keterangan : Diukur dari kantor Pemerintahan setempat (Balai Desa)

**Tabel 1.12 Rata-rata Kedalaman Sumber Air Tanah (Sumur)  
per Desa**

No	Desa	Kedalaman (m)
(1)	(2)	(3)
1	Masaran	18
2	Sengon	10
3	Sumurup	8
4	Srabah	8
5	Depok	10
6	Surenlor	12
7	Dompyong	8
8	Botoputih	9

Sumber : BPS



<https://trenggalekkab.bps.go.id>

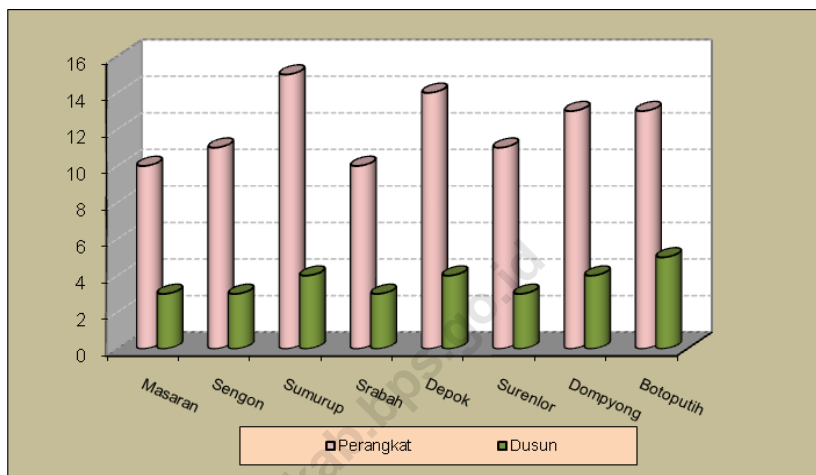


2

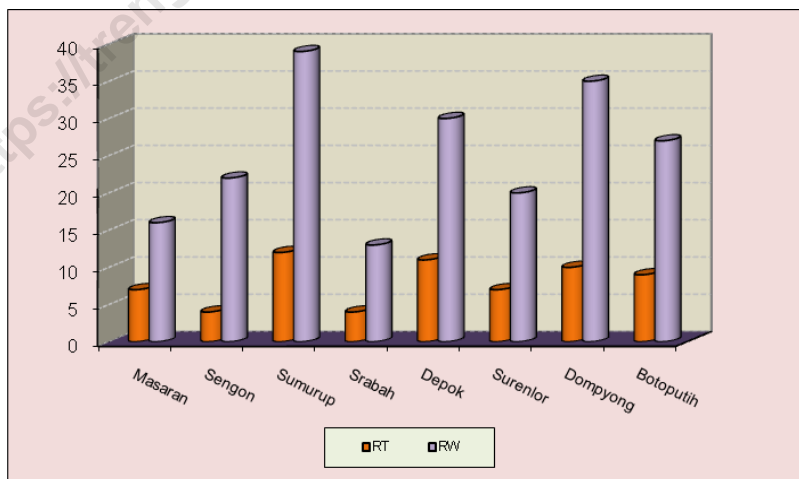
Pemerintahan

*Government*

Grafik 3. Jumlah Preangkat Desa dan Dusun 2019



Grafik 4. Jumlah RT DAN RW 2019



**Tabel 2.1 Jumlah Dusun, Rukun Warga, dan Rukun Tetangga, 2019**

No	Desa	Dusun	Rukun Warga (RW)	Rukun Tetangga (RT)
(1)	(2)	(3)	(4)	(5)
1	Masaran	3	7	16
2	Sengon	3	4	22
3	Sumurup	4	12	39
4	Srabah	3	4	13
5	Depok	4	11	30
6	Surenlor	3	7	20
7	Dompyong	4	10	35
8	Botoputih	5	9	27
Jumlah		29	64	202
	2019	29	64	202
	2018	29	64	202
	2017	29	64	202
	2016	29	64	202
	2015	29	64	202
	2014	29	64	202

Sumber : Kantor Kec.Bendungan Bag. Pemerintahan

**Tabel 2.2 Jumlah Perangkat Desa  
2019**

No	Desa	Jumlah Perangkat
(1)	(2)	(3)
1	Masaran	11
2	Sengon	12
3	Sumurup	13
4	Srabah	11
5	Depok	12
6	Surenlor	11
7	Dompyong	12
8	Botoputih	15
Jumlah		97
	2019	97
	2018	97
	2017	97
	2016	97
	2015	97
	2014	97

Sumber : Kantor Kec.Bendungan Bag. Pemerintahan

**Tabel 2.3 Banyaknya Perangkat Desa Menurut Jabatan per Desa Tahun 2019**

No	Desa	Kepala Desa	Sekdes	KASI		
				Pemerintahan	Kesejahteraan	Pelayanan
(1)	(2)	(3)	(4)			
1	Masaran	1	1	1	1	1
2	Sengon	1	1	1	1	1
3	Sumurup	1	1	1	1	1
4	Srabah	1	1	1	1	1
5	Depok	1	1	1	1	1
6	Surenlor	1	1	1	1	1
7	Dompyong	1	1	1	1	1
8	Botoputih	1	1	1	1	1
Jumlah		8	8	8	8	8
	2019	8	8	8	8	8
	2018	8	8	8	8	8
	2017	8	8	8	8	8
	2016	8	8	8	8	8
	2015	8	8	8	8	8
	2014	8	8	8	8	8

Sumber : Kantor Kec.Bendungan Bag. Pemerintahan

Lanjutan Tabel 2.3

No	Desa	KAUR			Staf	Kasun
		Keuangan	Umum	Perencanaan		
(1)	(2)	(3)	(4)	(5)	(6)	(7)
1	Masaran	1	1	1	0	3
2	Sengon	1	1	1	1	3
3	Sumurup	1	1	1	1	4
4	Srabah	1	1	1	0	3
5	Depok	1	1	1	0	4
6	Surenlor	1	1	1	0	3
7	Dompyong	1	1	1	0	4
8	Botoputih	1	1	1	2	5
Jumlah		8	8	8	4	29
	2019	8	8	8	4	29
	2018	8	8	8	4	29
	2017	8	8	8	4	29
	2016	8	8	8	4	29
	2015	8	8	8	4	29
	2014	8	8	8	4	29

Sumber : Kantor Kec.Bendungan Bag. Pemerintahan

**Tabel 2.4 Luas Bengkok Pamong/ Perangkat Desa  
Menurut Desa dan Jenis Tanah, Tahun 2019**

No	Desa	Luas Bengkok ( Ha )		Jumlah
		Tanah Sawah	Tanah Kering	
(1)	(2)	(3)	(4)	(5)
1	Masaran	0.45	0.02	0.47
2	Sengon	0	0	0
3	Sumurup	0	1.75	1.75
4	Srabah	0	0	0
5	Depok	2	0.64	2.64
6	Surenlor	8	1.11	9.11
7	Dompyong	0.495	0	0.495
8	Botoputih	0	0	0
Jumlah		10.945	3.52	14.465

Sumber : Kantor Kec.Bendungan Bag. Pemerintahan



**Tabel 2.5 Potensi Linmas per Desa Menurut Pendidikan  
2019**

No	Desa	Potensi Linmas	Pendidikan		Lat. Dasar	Belum Terlatih
			Lat. Penang. Bencana	Suskalak		
(1)	(2)	(3)	(4)	(5)	(6)	(7)
1	Masaran	34	5	4	0	0
2	Sengon	31	0	0	0	0
3	Sumurup	41	1	0	0	0
4	Srabah	30	17	4	0	0
5	Depok	40	3	5	0	0
6	Surenlor	30	0	3	0	0
7	Dompyong	35	1	0	0	0
8	Botoputih	40	0	0	0	0
Jumlah		281	27	16	-	-

Sumber : Kantor Kec.Bendungan Bagian Kamtib

**Tabel 2.6 Potensi Rakyat Terlatih Menurut Latihan Dasar  
2019**

No	Desa	Linmas	Kamra	Wanra	Jumlah
(1)	(2)	(3)	(4)	(5)	(6)
1	Masaran	34	0	0	34
2	Sengon	31	0	0	31
3	Sumurup	41	0	0	41
4	Srabah	30	0	0	30
5	Depok	40	0	0	40
6	Surenlor	30	0	0	30
7	Dompyong	35	0	0	35
8	Botoputih	40	0	0	40
Jumlah		281	-	-	281

Sumber : Kantor Kec.Bendungan Bagian Kamtib

**Tabel 2.7 Jumlah Pemilih Terdaftar dan Suara Yang Masuk Pemilu Legislatif 2019 Anggota DPRD Provinsi Jatim Dirinci Menurut Desa**

No	Desa	Pemilih Terdaftar	Jumlah Suara Yang Masuk	Persentase (%)	Jumlah TPS
(1)	(2)	(3)	(4)	(5)	(6)
1	Masaran	1,891	1,509	79.80	10
2	Sengon	1,603	1,291	80.54	7
3	Sumurup	4,727	3,712	78.53	20
4	Srabah	1,792	1,447	80.75	11
5	Depok	3,481	2,816	80.90	16
6	Surenlor	2,489	2,047	82.24	10
7	Dompyong	2,767	2,304	83.27	13
8	Botoputih	3,309	2,925	88.40	14
Jumlah		22,059	18,051		101

Sumber : PPK Kec.Bendungan

**Tabel 2.8 Jumlah Suara Yang Sah Pemilu Legislatif 2019 Anggota DPRD Provinsi  
Jatim, Dirinci Menurut Desa.**

No	Desa	NASDEM	PKB	PKS	PDI P	GOLKAR	GERINDRA
(1)	(2)	(3)	(4)	(5)	(6)	(7)	(8)
1	Masaran	31	136	55	308	164	77
2	Sengon	1	238	8	130	314	14
3	Sumurup	130	485	253	682	522	152
4	Srabah	28	106	144	282	324	24
5	Depok	13	258	583	215	142	183
6	Surenlor	12	229	191	267	315	41
7	Dompyong	28	348	58	612	327	80
8	Botoputih	22	247	58	449	1,220	132
Jumlah		265	2,047	1,350	2,945	3,328	703

Sumber : PPK Kec.Bendungan

Lanjutan Tabel 2.8

No	Desa	DEMOK	PAN	PPP	HANURA	PBB	PKPI	4 Partai lainnya	Jumlah
(1)	(2)	(3)	(4)	(5)	(6)	(7)	(8)	(9)	(10)
1	Masaran	47	6	15	0	4	2	52	897
2	Sengon	61	16	4	0	0	0	13	799
3	Sumurup	126	25	16	5	3	1	82	2,482
4	Srabah	55	37	4	0	0	0	44	1,048
5	Depok	106	67	102	2	2	3	41	1,717
6	Surenlor	61	39	18	0	1	1	66	1,241
7	Dompyong	52	32	24	26	1	2	111	1,701
8	Botoputih	13	42	10	5	0	1	114	2,313
Jumlah		521	264	193	38	11	10	523	12,198

Sumber : PPK Kec.Bendungan

**Tabel 2.9 Jumlah Pemilih Terdaftar dan Suara Yang Masuk Pemilu Presiden  
2019 Dirinci Menurut Desa**

No	Desa	Pemilih Terdaftar	Jumlah Suara Yang Masuk	Persentase (%)	Jumlah TPS
(1)	(2)	(3)	(4)	(5)	(6)
1	Masaran	1,891	1509	78.80	10
2	Sengon	1,603	1291	80.54	7
3	Sumurup	4,727	3712	78.53	20
4	Srabah	1,792	1447	80.75	11
5	Depok	3,481	2819	80.98	16
6	Surenlor	2,489	2047	82.24	10
7	Dompyong	2,767	2304	83.27	13
8	Botoputih	3,309	2925	88.80	14
Jumlah		22,059	18,054	81.84	101

Sumber : PPK Kec.Bendungan

**Tabel 2.10 Jumlah Suara Yang Sah Pemilu Presiden 2019 Dirinci Menurut Desa**

No	Desa	(01) Ir. H Joko Widodo - Prof. Dr. (HC) KH. Ma'ruf Amin	(02) H. Prabowo Subianto - H. Sandiaga Salahudin Uno
(1)	(2)	(3)	(4)
1	Masaran	976	415
2	Sengon	1,008	234
3	Sumurup	2,722	881
4	Srabah	1,156	258
5	Depok	1,709	974
6	Surenlor	1,486	476
7	Dompyong	1,940	265
8	Botoputih	2,589	276
Jumlah		13,586	3,779

Sumber : PPK Kec.Bendungan

**Tabel 2.11 Jumlah Pemilih Terdaftar dan Suara Yang Masuk Pilkada Kab.Trenggalek 2015 Dirinci Menurut Desa**

No	Desa	Pemilih Terdaftar	Jumlah Suara Yang Masuk	Persentase	Jumlah TPS
(1)	(2)	(3)	(4)	(5)	(6)
1	Masaran	1,898	1,313	69.18	4
2	Sengon	1,560	990	63.46	4
3	Sumurup	4,676	3,119	66.70	11
4	Srabah	1,775	1,210	68.17	4
5	Depok	3,310	2,256	68.16	10
6	Surenlor	2,452	1,840	75.04	6
7	Dompyong	2,786	2,180	78.25	7
8	Botoputih	3,299	2,713	82.24	9
Jumlah		21,756	15,621	71.80	55

Sumber : PPK Kec.Bendungan



**Tabel 2.12 Jumlah Pemilih Terdaftar dan Suara Yang Sah Pilkada Kab.Trenggalek 2015  
Dirinci Menurut Desa**

No	Desa	Kholiq-Handoko	Emil-Arifin
(1)	(2)	(3)	(4)
1	Masaran	379	930
2	Sengon	82	901
3	Sumurup	254	2,844
4	Srabah	149	1,050
5	Depok	589	1,644
6	Surenlor	303	1,517
7	Dompyong	294	1,852
8	Botoputih	141	2,557
Jumlah		2,191	13,295

Sumber : PPK Kec.Bendungan

**Tabel 2.13 Jumlah Pemilih Teraftar dan Suara Yang Masuk Pemilu Legislatif 2019 Anggota DPRD Kabupaten Trenggalek Dirinci Menurut Desa**

No	Desa	Pemilih Teraftar	Jumlah Suara Yang Masuk	Persentase (%)	Jumlah TPS
(1)	(2)	(3)	(4)	(5)	(6)
1	Masaran	1,891	1,509	79.80	10
2	Sengon	1,603	1,291	80.54	7
3	Sumurup	4,727	3,712	78.53	20
4	Srabah	1,792	1,448	80.75	11
5	Depok	3,481	2,813	80.90	16
6	Surenlor	2,489	2,047	82.24	10
7	Dompyong	2,767	2,304	83.27	13
8	Botoputih	3,309	2,925	88.40	14
Jumlah		22,059	18,049		101

Sumber : PPK Kec.Bendungan

**Tabel 2.14 Jumlah Suara Yang Sah Pemilu Legislatif 2019 Anggota DPRD Kabupaten Trenggalek, Dirinci Menurut Desa.**

No	Desa	NASDEM	PKB	PKS	PDI P	GOLKAR	GERINDR
(1)	(2)	(3)	(4)	(5)	(6)	(7)	(8)
1	Masaran	5	231	164	405	341	87
2	Sengon	0	252	21	266	502	15
3	Sumurup	62	566	676	1,017	562	174
4	Srabah	11	116	333	306	453	12
5	Depok	5	320	1,310	214	73	47
6	Surenlor	8	211	847	139	365	27
7	Dompyong	20	357	159	657	604	24
8	Botoputih	6	149	142	218	1,916	180
Jumlah		117	2,202	3,652	3,222	4,816	566

Sumber : PPK Kec.Bendungan

Lanjutan Tabel 2.14

No	Desa	DEMOK	PAN	PPP	HANU	PBB	PKPI	4 Partai lainnya	Jumlah
(1)	(2)	(3)	(4)	(5)	(6)	(7)	(8)	(9)	(10)
1	Masaran	86	15	21	0	2	1	35	1,393
2	Sengon	120	7	8	0	0	0	31	1,222
3	Sumurup	282	9	78	12	2	0	28	3,468
4	Srabah	76	35	4	1	1	0	14	1,362
5	Depok	230	134	227	18	0	0	16	2,594
6	Surenlor	110	135	22	0	0	0	20	1,884
7	Dompyong	30	74	38	78	0	0	56	2,097
8	Botoputih	4	57	3	26	0	1	59	2,761
Jumlah		938	466	401	135	5	2	259	16,781

Sumber : PPK Kec.Bendungan

**Tabel 2.15 Jumlah Pemilih Terdaftar dan Suara Yang Masuk Pemilu Gubernur dan Wakil Gubernur Tahun 2018 Dirinci Menurut Desa**

No	Desa	Pemilih Terdaftar	Jumlah Suara Yang Masuk	Persentase	Jumlah TPS
(1)	(2)	(3)	(4)	(5)	(6)
1	Masaran	1,864	1,087	58.32	4
2	Sengon	1,585	1,058	66.75	4
3	Sumurup	4,623	2,729	59.03	10
4	Srabah	1,777	1,268	71.36	4
5	Depok	3,355	2,120	63.19	8
6	Surenlor	2,479	1,758	70.92	6
7	Dompyong	2,740	1,969	71.86	6
8	Botoputih	3,232	2,336	72.28	9
Jumlah		21,655	14,325		51

Sumber : Model DA1-KWK KPU. <https://kpu-trenggalekkab.go.id>

**Tabel 2.16 Jumlah Suara Yang Sah Pemilu Gubernur dan Wakil Gubernur Tahun 2018 Dirinci Menurut Desa**

No	Desa	Khofifah Indar P - Emil Dardak	Saifullah Yusuf - Puti Guntur Soekarno	Jumlah
(1)	(2)	(3)	(4)	(5)
1	Masaran	769	298	1,067
2	Sengon	774	270	1,044
3	Sumurup	1,996	697	2,693
4	Srabah	1,016	230	1,246
5	Depok	1,525	564	2,089
6	Surenlor	1,285	453	1,738
7	Dompyong	1,460	476	1,936
8	Botoputih	1,605	688	2,293
Jumlah		10,430	3,676	14,106

Sumber : Model DA1-KWK KPU. <https://kpu-trenggalekkab.go.id>

<https://trenggalekkab.bps.go.id>



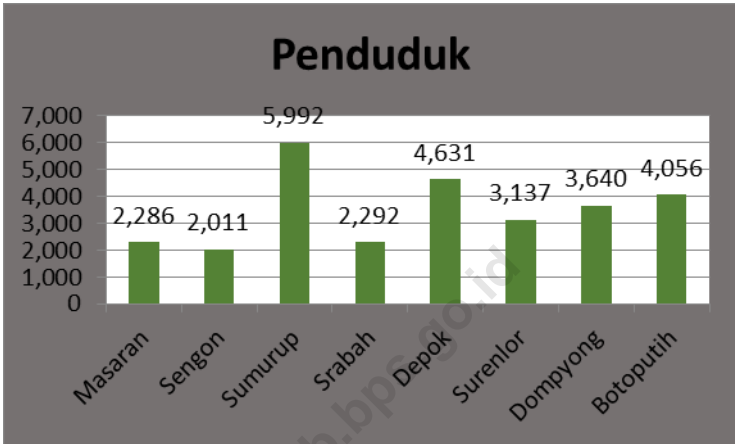
3

# Penduduk

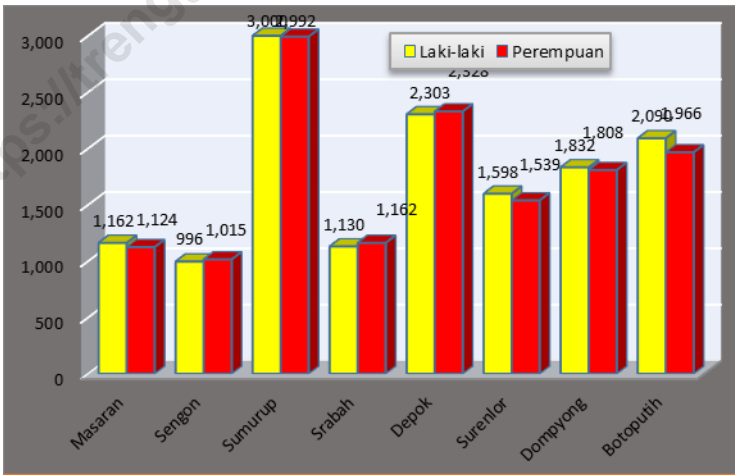
*Population*



Grafik 5. Jumlah Penduduk 2019



Grafik 6. Jumlah Penduduk Laki-Laki Dan Perempuan 2019



**Tabel 3.1 Jumlah Penduduk, Dan Kepadatan, 2014 - 2019**

Tahun	Penduduk	Luas Wilayah	Kepadatan Penduduk (Jiwa/km <sup>2</sup> )
(1)	(2)	(3)	(4)
2014	25,601	98.53	260
2015	25,656	98.54	260
2016	25,699	98.55	261
2017	25,730	98.56	261
2018	25,762	98.57	261
2019	28,045	98.58	284

Sumber : BPS

**Tabel 3.2 Jumlah Penduduk Menurut Jenis Kelamin, dan Sex Ratio per Desa, 2019**

No	Desa	Penduduk		Sex Ratio (%)
		Laki-laki	Perempuan	
(1)	(2)	(3)	(4)	(5)
1	Masaran	1,162	1,124	103
2	Sengon	996	1,015	98
3	Sumurup	3,000	2,992	100
4	Srabah	1,130	1,162	97
5	Depok	2,303	2,328	99
6	Surenlor	1,598	1,539	104
7	Dompyong	1,832	1,808	101
8	Botoputih	2,090	1,966	106
Jumlah		14,111	13,934	101

Sumber : BPS

**Tabel 3.3 Luas Desa, Jumlah Penduduk Dan Kepadatan Penduduk,  
2019**

No	Desa	Luas Desa (km2)	Jumlah Penduduk	Kepadatan Penduduk (Jiwa/km2)
(1)	(2)	(3)	(4)	(5)
1	Masaran	5.098	2,286	448
2	Sengon	5.76	2,011	349
3	Sumurup	12.51	5,992	479
4	Srabah	4.32	2,292	531
5	Depok	14.1	4,631	328
6	Surenlor	10.94	3,137	287
7	Dompyong	17.82	3,640	204
8	Botoputih	28.03	4,056	145
Jumlah		98.578	28,045	284

Sumber : BPS

**Tabel 3.4 Penduduk Menurut Kewarganegaraan dan Jenis Kelamin per Desa, 2019**

No	Desa	WNI		WNA	
		Laki-laki	Perempuan	Laki-laki	Perempuan
(1)	(2)	(3)	(4)	(5)	(6)
1	Masaran	1,162	1,124	0	0
2	Sengon	996	1,015	0	0
3	Sumurup	3,000	2,992	0	0
4	Srabah	1,130	1,162	0	0
5	Depok	2,303	2,328	0	0
6	Surenlor	1,598	1,539	0	0
7	Dompyong	1,832	1,808	0	0
8	Botoputih	2,090	1,966	0	0
Jumlah		14,111	13,934	0	0

Sumber : BPS

**Tabel 3.5 Jumlah Penduduk Laki-laki Kecamatan Bendungan Berdasarkan Kelompok Umur per juni 2019**

No	Desa	Kelompok Umur								
		0-4	5-9	10-14	15-19	20-24	25-29	30-34	35-39	40-44
(1)	(2)	(3)	(4)	(5)	(6)	(7)	(8)	(9)	(10)	(11)
1	Masaran	67	63	87	71	64	74	65	98	83
2	Sengon	62	49	64	55	37	59	63	81	74
3	Sumurup	168	162	206	184	120	134	177	188	224
4	Srabah	65	63	67	55	62	60	53	90	79
5	Depok	166	191	175	131	120	104	152	188	147
6	Surenlor	103	87	109	92	106	97	96	130	133
7	Dompyong	119	128	138	129	132	115	136	138	181
8	Botoputih	156	181	156	170	150	159	166	165	149
		906	924	1,002	887	791	802	908	1,078	1,070
	Jumlah	1,812	1,848	2,004	1,774	1,582	1,604	1,816	2,156	2,140

**Lanjutan tabel 3.5**

No	Desa	Kelompok Umur							JUMLAH
		45-49	50-54	55-59	60-64	65-69	70-75	75+	
(11)	(12)	(13)	(14)	(15)	(16)	(17)	(18)	(19)	(20)
1	Masaran	99	55	42	62	41	41	56	1,068
2	Sengon	63	55	67	50	20	19	23	841
3	Sumurup	204	182	139	131	80	75	79	2,453
4	Srabah	69	79	64	43	31	22	22	924
5	Depok	168	136	112	79	61	55	79	2,064
6	Surenlor	132	96	82	69	49	38	32	1,451
7	Dompyong	129	109	121	88	65	44	60	1,832
8	Botoputih	152	126	131	120	75	53	42	2,151
	Jumlah	1,016	838	758	642	422	347	393	12,784

Sumber : BPS

**Tabel 3.6 Jumlah Penduduk Perempuan Kecamatan Bendungan Berdasarkan Kelompok Umur per juni 2019**

No	Desa	Kelompok Umur								
		0-4	5-9	10-14	15-19	20-24	25-29	30-34	35-39	40-44
(1)	(2)	(3)	(4)	(5)	(6)	(7)	(8)	(9)	(10)	(11)
1	Masaran	58	49	73	67	64	55	70	88	93
2	Sengon	57	48	73	50	54	70	71	71	66
3	Sumurup	160	160	203	180	175	156	199	207	201
4	Srabah	63	66	70	60	74	76	69	71	92
5	Depok	176	179	172	130	159	156	144	163	171
6	Surenlor	89	84	98	94	99	103	110	123	124
7	Dompyong	133	120	114	111	118	125	127	138	167
8	Botoputih	122	135	131	133	155	163	137	179	179
Jumlah		858	841	934	825	898	904	927	1,040	

Sumber : BPS

**lanjutan Tabel 3.6**

No	Desa	Kelompok Umur							JUMLAH
		45-49	50-54	55-59	60-64	65-69	70-75	75+	
(11)	(12)	(13)	(14)	(15)	(16)	(17)	(18)	(19)	(20)
1	Masaran	73	60	67	63	42	36	44	1,002
2	Sengon	88	65	69	38	30	34	35	919
3	Sumurup	221	202	175	124	94	81	68	2,606
4	Srabah	82	92	67	42	37	28	24	1,013
5	Depok	135	131	109	88	79	72	77	2,141
6	Surenlor	112	105	71	76	71	46	60	1,465
7	Dompyong	109	110	128	102	76	70	60	1,808
8	Botoputih	173	130	106	71	88	57	80	2,039
Jumlah		993	895	792	604	517	424	448	12,993

**Tabel 3.7 Jumlah Penduduk Laki-laki dan Perempuan Kecamatan Bendungan Berdasarkan Kelompok Umur per juni 2019**

No	Desa	Kelompok Umur								
		0-4	5-9	10-14	15-19	20-24	25-29	30-34	35-39	40-44
(1)	(2)	(3)	(4)	(5)	(6)	(7)	(8)	(9)	(10)	(11)
1	Masaran	125	112	160	138	128	129	135	186	176
2	Sengon	119	97	137	105	91	129	134	152	140
3	Sumurup	328	322	409	364	295	290	376	395	425
4	Srabah	128	129	137	115	136	136	122	161	171
5	Depok	342	370	347	261	279	260	296	351	318
6	Surenlor	192	171	207	186	205	200	206	253	257
7	Dompyong	252	248	252	240	250	240	263	276	348
8	Botoputih	278	316	287	303	305	322	303	344	328
Jumlah		1,764	1,765	1,936	1,712	1,689	1,706	1,835	2,118	2,163

Sumber : BPS

lanjutan Tabel 37

No	Desa	Kelompok Umur							JUMLAH
		45-49	50-54	55-59	60-64	65-69	70-75	75+	
(11)	(12)	(13)	(14)	(15)	(16)	(17)	(18)	(19)	(20)
1	Masaran	172	115	109	125	83	77	100	2,070
2	Sengon	151	120	136	88	50	53	58	1,760
3	Sumurup	425	384	314	255	174	156	147	5,059
4	Srabah	151	171	131	85	68	50	46	1,937
5	Depok	303	267	221	167	140	127	156	4,205
6	Surenlor	244	201	153	145	120	84	92	2,916
7	Dompyong	238	219	249	190	141	114	120	3,640
8	Botoputih	325	256	237	191	163	110	122	4,190
Jumlah		2,009	1,733	1,550	1,246	939	771	841	25,777



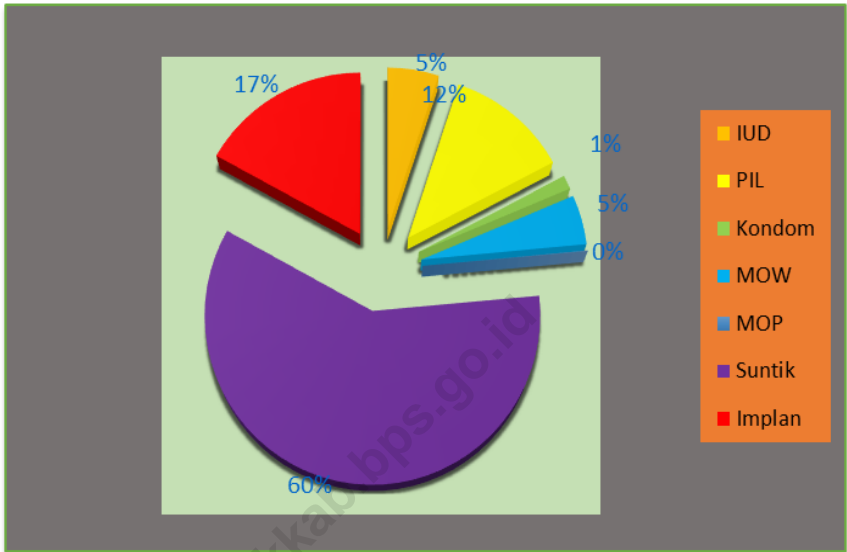
<https://trenggalekkab.bps.go.id>



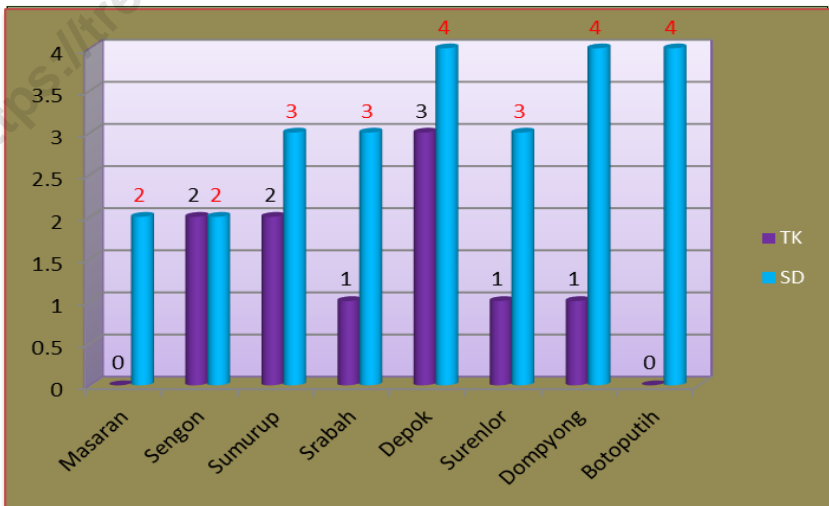
4

Sosial  
*Social*

**Grafik 7. Jumlah Akseptor KB Lestari Menurut Alat Kontrasepsi, 2019**



**Grafik 8. Jumlah Sekolah TK dan Sekolah Dasar Negeri, 2019**



**Tabel 4.1 Jumlah Sekolah, Kelas, Murid, dan Guru Taman Kanak-kanak, 2019**

No	Desa	Sekolah	Ruang Belajar	Murid	Guru
(1)	(2)	(3)	(4)	(5)	(6)
1	Masaran	0	0	0	0
2	Sengon	2	2	36	4
3	Sumurup	2	2	25	3
4	Srabah	1	1	17	3
5	Depok	3	6	101	8
6	Surenlor	1	1	23	3
7	Dompyong	1	1	23	4
8	Botoputih	0	0	0	0
Jumlah		10	13	225	25

Sumber : UDP Kecamatan Bendungan

**Tabel 4.2 Jumlah Sekolah, Kelas, Murid, dan Guru Sekolah Dasar, 2019**

No	Desa	Sekolah	Ruang Belajar	Murid	Guru
(1)	(2)	(3)	(4)	(5)	(6)
1	Masaran	2	12	176	20
2	Sengon	2	12	163	18
3	Sumurup	3	18	266	28
4	Srabah	3	18	166	27
5	Depok	4	24	366	36
6	Surenlor	3	18	326	28
7	Dompyong	4	24	305	35
8	Botoputih	4	24	314	36
<b>Jumlah Sekolah, Kelas, Murid, dan Guru MI, 2019</b>					
1	Masaran	0	0	0	0
2	Sengon	0	0	0	0
3	Sumurup	1	6	70	9
4	Srabah	0	0	0	0
5	Depok	0	0	0	0
6	Surenlor	0	0	0	0
7	Dompyong	0	0	0	0
8	Botoputih	0	0	0	0
Jumlah		26	156	2152	237

Sumber : UDP Kecamatan Bendungan

**Tabel 4.3 Jumlah Ruang Belajar Sekolah Dasar Menurut Status, 2019**

No	Desa	Jumlah Sekolah	Ruang Belajar			Jumlah
			Asli	Pinjam	Sewa	
(1)	(2)	(3)	(4)	(5)	(6)	(7)
1	Masaran	2	12	0	0	12
2	Sengon	2	12	0	0	12
3	Sumurup	3	18	0	0	18
4	Srabah	3	18	0	0	18
5	Depok	4	24	0	0	24
6	Surenlor	3	18	0	0	18
7	Dompyong	4	24	0	0	24
8	Botoputih	4	24	0	0	24

**Jumlah Ruang Belajar MI Menurut Status, 2019**

1	Masaran	0	0	0	0	0
2	Sengon	0	0	0	0	0
3	Sumurup	1	6	0	0	6
4	Srabah	0	0	0	0	0
5	Depok	0	0	0	0	0
6	Surenlor	0	0	0	0	0
7	Dompyong	0	0	0	0	0
8	Botoputih	0	0	0	0	0
Jumlah		26	156	0	0	156

Sumber : UDP Kecamatan Bendungan

**Tabel 4.4 Banyaknya Murid Sekolah Dasar Menurut Jenis Kelamin, 2019**

No	Desa	Jenis Kelamin		Jumlah
		Laki-laki	Perempuan	
(1)	(2)	(3)	(4)	(5)
1	Masaran	91	85	176
2	Sengon	83	80	163
3	Sumurup	142	124	266
4	Srabah	89	77	166
5	Depok	158	208	366
6	Surenlor	158	168	326
7	Dompyong	160	145	305
8	Botoputih	150	164	314

**Banyaknya Murid MI Menurut Jenis Kelamin, 2019**

1	Masaran	0	0	0
2	Sengon	0	0	0
3	Sumurup	30	40	70
4	Srabah	0	0	0
5	Depok	0	0	0
6	Surenlor	0	0	0
7	Dompyong	0	0	0
8	Botoputih	0	0	0
Jumlah		1,061	1,091	2,152

Sumber : UDP Kecamatan Bendungan

**Tabel 4.5 Rata-rata Murid per Sekolah, Murid per Ruang Belajar, Murid per Guru, dan Guru per Sekolah di Sekolah Dasar, 2019**

No	Desa	Murid per Sekolah	Murid per Ruang Belajar	Murid per Guru	Guru per Sekolah
(1)	(2)	(3)	(4)	(5)	(6)
1	Masaran	88	14	9	10
2	Sengon	81	13	9	9
3	Sumurup	88	14	9	9
4	Srabah	55	9	6	9
5	Depok	91	15	10	9
6	Surenlor	108	18	11	9
7	Dompyong	76	12	8	8
8	Botoputih	78	13	8	9

**Rata-rata Murid per Sekolah, Murid per Guru di MI, 2019**

1	Masaran	0	0	0	0
2	Sengon	0	0	0	0
3	Sumurup	70	11	7	9
4	Srabah	0	0	0	0
5	Depok	0	0	0	0
6	Surenlor	0	0	0	0
7	Dompyong	0	0	0	0
8	Botoputih	0	0	0	0
Jumlah		735	119	77	81

Sumber : UDP Kecamatan Bendungan



**Tabel 4.6 Banyaknya Sekolah, Ruang Belajar, Murid dan Guru SD/MI Menurut Status, 2019**

No	Status	Sekolah	Ruang Belajar	Murid	Guru
(1)	(2)	(3)	(4)	(5)	(6)
1.	Negeri	25	150	2082	228
2.	Swasta	1	6	70	9
Jumlah		26	156	2152	237

Sumber : UDP Kecamatan Bendungan

**Tabel 4.7 Rata-rata Murid per Sekolah per Ruang Belajar Guru per Sekolah, Murid per Guru di SD/MI Menurut Status Sekolah, 2019**

No	Status	Murid per Sekolah	Murid per Ruang Belajar	Guru per Sekolah	Murid per Guru
(1)	(2)	(3)	(4)	(5)	(6)
1.	Negeri	83	13	9	9
2.	Swasta	70	11	9	7
Jumlah		153	24	18	16

Sumber : UDP Kecamatan Bendungan

**Tabel 4.8 Banyaknya Murid SD Menurut Jenis Kelamin dan Status Sekolah, 2019**

No	Status	SD	Banyaknya Murid		
			Laki-laki	Perempuan	Jumlah
(1)	(2)	(3)	(4)	(5)	(6)
1.	Negeri	25	1,031	1,051	2,082
2.	Swasta	0	0	0	0
Jumlah		25	1,031	1,051	2,082

Sumber : UDP Kecamatan Bendungan

**Tabel 4.9 Banyaknya Murid Madrasah Ibtidaiyah Menurut Jenis Kelamin dan Status Sekolah 2019**

No	Status	MI	Banyaknya Murid		
			Laki-Laki	Perempuan	Jumlah
(1)	(2)	(3)	(4)	(5)	(6)
1.	Negeri	0	0	0	0
2.	Swasta	1	30	40	70
Jumlah		1	30	40	70

Sumber : UDP Kecamatan Bendungan

**Tabel 4.10 Jumlah Peserta Ujian Nasional (UN) Sekolah Dasar 2019**

No	Desa	Jumlah Peserta	Lulus	Tidak Lulus
(1)	(2)	(3)	(4)	(5)
1	Masaran	24	24	0
2	Sengon	21	21	0
3	Sumurup	48	48	0
4	Srabah	26	26	0
5	Depok	94	94	0
6	Surenlor	51	51	0
7	Dompyong	48	48	0
8	Botoputih	74	74	0
Jumlah		386	386	0

**Tabel 4.11 Jumlah Peserta Ujian Nasional (UN) Di MI, 2019**

No	Desa	Jumlah Peserta	Lulus	Tidak Lulus
(1)	(2)	(3)	(4)	(5)
1	Masaran	0	0	0
2	Sengon	0	0	0
3	Sumurup	9	9	0
4	Srabah	0	0	0
5	Depok	0	0	0
6	Surenlor	0	0	0
7	Dompyong	0	0	0
8	Botoputih	0	0	0
Jumlah		9	9	0

Sumber : UDP Kecamatan Bendungan

**Tabel 4.12 Jumlah Sekolah Lanjutan Menurut Status 2019**

No	Status	SMP/MTs	SMA	
			Umum	Kejuruan
(1)	(2)	(3)	(4)	(5)
1.	Negeri	3	1	0
2.	Swasta	1	0	1
Jumlah		4	1	1

Sumber : SMP, MTs dan SMA di Kecamatan Bendungan

**Tabel 4.13 Banyaknya Murid di Sekolah Lanjutan Menurut Status Sekolah, 2019**

No	Status	SMP/MTs	SMA	
			Umum	Kejuruan
(1)	(2)	(3)	(4)	(5)
1.	Negeri	564	206	0
2.	Swasta	123	0	82
Jumlah		687	206	82

Sumber : SMP, MTs dan SMA di Kecamatan Bendungan

**Tabel 4.14 Jumlah Guru di Sekolah Lanjutan Menurut Status Sekolah, 2019**

No	Status	SMP/Mts	SMA	
			Umum	Kejuruan
(1)	(2)	(3)	(4)	(5)
1.	Negeri	42	20	0
2.	Swasta	20	0	12
Jumlah		62	20	12

Sumber :SMP, Mts dan SMA di Kecamatan Bendungan

**Tabel 4.15 Jumlah Ruang Belajar di Sekolah Lanjutan Menurut Status Sekolah, 2019**

No	Status	SMP/Mts	SMA	
			Umum	Kejuruan
(1)	(2)	(3)	(4)	(5)
1.	Negeri	26	7	0
2.	Swasta	6	0	6
Jumlah		32	7	6

Sumber :SMP, Mts dan SMA di Kecamatan Bendungan

**Tabel 4.16 Jumlah Murid SMP Negeri Menurut Kelas dan Jenis Kelamin, 2019**

No	Kelas	Jumlah Kelas	Jenis Kelamin		Jumlah
			Laki-laki	Perempuan	
(1)	(2)	(3)	(4)	(5)	(6)
1	Kelas 7	12	118	110	228
2	Kelas 8	7	90	85	175
3	Kelas 9	7	88	73	161
Jumlah		26	296	268	564

Sumber : SMP di Kecamatan Bendungan

**Tabel 4.17 Jumlah Murid SMP Swasta Menurut Kelas dan Jenis Kelamin, 2019**

No	Kelas	Jumlah Kelas	Jenis Kelamin		Jumlah
			Laki-laki	Perempuan	
(1)	(2)	(3)	(4)	(5)	(6)
1	Kelas 7	2	16	25	41
2	Kelas 8	2	27	20	47
3	Kelas 9	2	18	17	35
Jumlah		6	61	62	123

Sumber :SMP, MTs di Kecamatan Bendungan

**Tabel 4.18 Rata-rata Murid per Sekolah, Ruang Belajar, Guru, dan Rata-rata Guru per Sekolah di SMP, 2019**

Status	Murid per Sekolah	Murid per Ruang	Murid per Guru	Guru per Sekolah
(2)	(3)	(4)	(5)	(6)
Negeri	188	21	13	14
Swasta	123	20	6	20

Sumber :SMP, MTs di Kecamatan Bendungan

**Tabel 4.19 Jumlah Madrasah Menurut Tingkat Pendidikan dan Status Sekolah 2019**

No.	Status	Ibtidaiyah	Tsanawiyah	Aliyah
(1)	(2)	(3)	(4)	(5)
1.	Negeri	0	0	0
2.	Swasta	1	1	0
	Jumlah	1	1	0

Sumber : UDP / MI / MTs Kecamatan Bendungan

**Tabel 4.20 Hasil UAS/UN SMP Negeri 2019**

Tahun	Murid Kelas IX	Peserta	Lulus	Tidak Lulus	Persentase Lulus %
(1)	(2)	(3)	(4)	(5)	(6)
2019	161	161	161	0	100
2018	165	165	165	0	100
2017	180	180	180	0	100
2016	199	199	199	0	100
2015	513	378	378	0	100
2014	224	224	224	0	100

**Tabel 4.21 Hasil UAS/UN MTs Swasta 2019**

Tahun	Murid Kelas IX	Peserta	Lulus	Tidak Lulus	Persentase Lulus %
(1)	(2)	(3)	(4)	(5)	(6)
2019	35	35	35	0	100
2018	40	40	40	0	100
2017	50	50	50	0	100
2016	76	76	76	0	100
2015	54	54	54	0	100
2014	65	65	65	0	100



**Tabel 4.22 Banyaknya Murid di Sekolah Menengah Umum Menurut Kelas dan Jenis Kelamin, 2019**

No	Kelas	Banyak Kelas	Jenis Kelamin		Jumlah
			Laki-laki	Perempuan	
(1)	(2)	(3)	(4)	(5)	(6)
1.	Kelas X	2	26	29	55
2.	Kelas XI	3	27	49	76
3.	Kelas XII	3	35	40	75
Jumlah		8	88	118	206

Sumber : SMK dan SMU di Kecamatan Bendungan

**Tabel 4.23 Rata-rata murid per sekolah, Ruang Belajar, Guru per sekolah di Sekolah Menengah Umum menurut Status Sekolah, 2019**

No	Status	Murid per Sekolah	Murid per Ruang Belajar	Murid per Guru	Guru per Sekolah
(1)	(2)	(3)	(4)	(5)	(6)
1.	Negeri	206	29	10	20
2.	Swasta	82	13	6	12
Jumlah		288	42	16	32

Sumber : SMK dan SMU di Kecamatan Bendungan

**Tabel 4.24 Hasil UN SMU dan SMK 2019**

Tahun	Murid Kelas XII	Peserta	Lulus	Tidak Lulus	%
(1)	(2)	(3)	(4)	(5)	(6)
2019	99	99	99	0	100
2018	73	73	73	0	100
2017	71	71	71	0	100
2016	54	54	54	0	100
2015	58	60	60	0	100
2014	71	71	71	0	100

Sumber : SMK dan SMU di Kecamatan Bendungan

**Tabel 4.25 Jumlah Fasilitas Kesehatan**

No	Fasilitas	2016	2017	2018	2019
(1)	(2)	(3)	(4)	(5)	(6)
1.	Rumah Sakit	-	-	-	
2.	Puskesmas	1	1	1	1
3.	Puskesmas Pembantu	4	4	4	4
4.	BKIA	-	-	-	-
5.	Klinik	-	-	-	-
6.	Laborat	1	-	-	-
7.	Rongsent	-	-	-	-
8.	Apotik	1	1	-	-
9.	Ponkesdes / Polindes	8	8	8	8
10.	Posyandu lansia	-	10	17	19
11.	Posbindu PTM	-	4	5	8
12.	Posyandu balita	40	40	40	40

Sumber : Puskesmas Kec Bendungan

**Tabel 4.26 Jumlah Tenaga Kesehatan**

No	Fasilitas	2016	2017	2018	2019
(1)	(2)	(3)	(4)	(5)	(5)
1.	Dokter Gigi	1	-	1	1
2.	Dokter Umum	2	2	2	3
3.	Dokter Spesialis	-	-	-	-
4.	Penilik Kesehatan	-	-	-	-
5.	Perawat	24	24	24	23
6.	Bidan	14	14	16	16
7.	Tenaga Kesehatan / Admistrasi	4	4	7	7
8.	Dukun Bayi Terlatih	16	-	-	-
9.	Sanitarian	1	1	1	2
10.	Penyuluh Kesehatan	2	2	2	2
11.	Analisis Lab	1	2	2	2
12.	Asisten Apoteker	1	1	1	1

Sumber : Puskesmas Kec Bendungan

**Tabel 4.27 Pasangan Usia Subur (PUS) dan Akseptor KB Lestari Menurut Alat Kontrasepsi yang Digunakan, 2016 - 2019**

No.	Uraian	2016	2017	2018	2019
(1)	(2)	(3)	(4)	(5)	(6)
1.	P U S	<b>5,984</b>	<b>6,059</b>	<b>6454</b>	<b>5830</b>
2.	Akseptor KB Lestari	4,697	4,909	5043	4426
	- IUD	209	216	218	227
	- PIL	600	620	633	541
	- Kondom	46	48	54	60
	- MOW	195	185	191	213
	- MOP	2	3	2	2
	- Suntik	2,781	2,933	3015	2628
	- Inplan	864	904	930	755
3.	Persentase R. 2 Terhadap R. 1	<b>78.49</b>	<b>81.02</b>	<b>78.14</b>	<b>75.92</b>

Sumber : PLKB Kec Bendungan

**Tabel 4.28 Gangguan Kriminalitas Menurut Jenisnya 2019**

No.	Jenis Kriminalitas	Dilaporkan	Diselesaikan
(1)	(2)	(3)	(4)
1.	Pencurian Kayu Hutan	0	0
2.	Pembunuhan	0	0
3.	Pencurian Dengan Pemberatan	0	0
4.	Penganiayaan	0	0
5.	Penipuan dan atau Penggelapan	0	0
6.	Pembakaran	0	0
7.	Perampasan	0	0
8.	Curanmor	1	1
9.	Miras	0	0
10.	Lain-lain (pencurian biasa)	0	0
11.	Judi	0	0
Jumlah		1	1

Sumber : Polsek Kec. Bendungan

**Tabel 4.29 Kejadian Bencana Alam 2019**

No	Desa	Jenis Bencana	Taksiran Kerugian (Rp)	Jumlah Korban	Ket.
(1)	(2)	(3)	(4)	(5)	(6)
1	Masaran	0	0	0	-
2	Sengon	0	0	0	-
3	Sumurup	0	0	0	-
4	Srabah	0	0	0	-
5	Depok	0	0	0	-
6	Surenlor	0	0	0	-
7	Dompyong	0	0	0	-
8	Botoputih	0	0	0	-
Jumlah			0	0	.....

Sumber : Kantor Kec. Bendungan

**Tabel 4.30 Jumlah Pondok Pesantren, Madrasah Diniyah dan Taman Pendidikan Al Quran, 2019**

No	Desa	Pondok Pesantren	Madrasah Diniyah	TPA/TPQ
(1)	(2)	(3)	(4)	(5)
1	Masaran	0	1	0
2	Sengon	0	2	5
3	Sumurup	0	3	4
4	Srabah	0	1	0
5	Depok	0	1	4
6	Surenlor	0	2	3
7	Dompyong	0	2	0
8	Botoputih	0	3	0
Jumlah			15	16

Sumber : KUA Kec. Bendungan



**Tabel 4.31 Tanah Wakaf per Desa (Ha) 2019**

No	Desa	Bersertifikat		Ber-AIW	
		Jumlah	Luas (m <sup>2</sup> )	Jumlah	Luas (m <sup>2</sup> )
(1)	(2)	(3)	(4)	(5)	(6)
1	Masaran	1	223	0	0
2	Sengon	3	683	7	1,704
3	Sumurup	10	3,856	17	2,484
4	Srabah	3	393	2	268
5	Depok	2	233	12	1,787
6	Surenlor	2	489	2	283
7	Dompyong	6	933	1	229
8	Botoputih	3	505	0	0
Jumlah		30	7,315	41	6,755

Sumber : KUA Kec. Bendungan

**Tabel. 4.32 Jumlah Tempat Ibadah 2019**

No.	Desa	Masjid	Mushola	Gereja katholik	Gereja Protestan	Pura	Klenteng
(1)	(2)	(3)	(4)	(5)	(6)	(7)	(8)
1	Masaran	6	8	0	0	0	0
2	Sengon	6	10	0	0	0	0
3	Sumurup	15	28	0	0	0	0
4	Srabah	4	11	0	0	0	0
5	Depok	6	15	0	0	0	0
6	Surenlor	5	18	0	0	0	0
7	Dompyong	7	15	0	0	0	0
8	Botoputih	7	12	0	0	0	0
Jumlah		56	117	0	0	0	0

Sumber : KUA Kec. Bendungan

**Tabel 4.33 Pemanfaatan Pelayanan Kesehatan Menurut Status Bayar per Bulan, 2019**

No.	Bulan	Bayar	Gratis			BPJS	
			JAMKESD	SKTM	Lainnya	PBI	Non PBI
			A				
(1)	(2)	(3)	(4)	(5)	(6)	(7)	(8)
1.	Januari	616	0	3	183	979	81
2.	Pebruari	682	0	11	209	755	86
3.	Maret	1173	0	13	203	1051	70
4.	April	579	0	27	169	1058	84
5.	Mei	469	0	28	169	974	71
6.	Juni	549	0	18	201	1046	71
7.	Juli	555	0	11	361	1340	91
8.	Agustus	554	0	4	467	1201	108
9.	September	596	0	12	275	1210	111
10.	Oktober	574	0	5	307	1174	112
11.	Nopember	500	0	18	53	1263	87
12.	Desember	570	0	11	257	1080	80
Jumlah		7417	0	161	2854	13131	1052

Sumber : Puskesmas

**Tabel 4.34 Jumlah Penyandang Cacat Menurut Jenisnya 2019**

No.	Jenis Cacat	Jumlah / Orang
(1)	(2)	(3)
1.	Tuna Netra	15
2.	Tuna Rungu	20
3.	Tuna Wicara	20
4.	Cacat Tubuh	44
5.	Cacat Mental	42
6.	Cacat Ganda	18
Jumlah		159

Sumber : Kantor Kecamatan Bendungan

**Tabel 4.35 Pemeluk Agama Menurut Desa 2019**

No	Desa	Islam	Katolik	Kristen	Hindu	Budha	Jumlah
(1)	(2)	(3)	(4)	(5)	(6)	(7)	(8)
1	Masaran	2286	0	0	0	0	2286
2	Sengon	2011	0	0	0	0	2011
3	Sumurup	5992	0	0	0	0	5992
4	Srabah	2292	0	0	0	0	2292
5	Depok	4629	2	0	0	0	4631
6	Surenlor	3137	0	0	0	0	3137
7	Dompyong	3637	0	3	0	0	3640
8	Botoputih	4056	0	0	0	0	4056
Jumlah		28,040	2	3	0	0	28,045

Sumber : KUA Kecamatan Bendungan

**Tabel 4.36 Petugas Kesehatan Menurut Desa Dan Profesinya Tahun 2019**

No	Desa	Dokter	Bidan	Mantri Kesehatan	Dukun Pijat	Dukun Bayi	Petugas Kesehatan Lainnya
(1)	(2)	(3)	(4)	(5)	(6)	(7)	(8)
1	Masaran	0	1	1	0	0	0
2	Sengon	0	1	1	0	0	0
3	Sumurup	0	1	1	0	0	0
4	Srabah	0	1	1	0	0	0
5	Depok	0	1	1	0	0	0
6	Surenlor	0	1	1	0	0	0
7	Dompyong	0	1	1	0	0	0
8	Botoputih	0	2	1	0	0	0
Jumlah		0	9	8	0	0	0

Sumber : Profil Desa

**Tabel 4.37 Fasilitas Kesehatan Menurut Desa dan Jenisnya Tahun 2019**

No	Desa	Puskesmas/ Puskesmas Pembantu	Poliklinik / Balai Pengobatan	Polindes/ Poskesdes/ Ponskesdes	Posyandu
(1)	(2)	(3)	(4)	(5)	(5)
1	Masaran	1	0	1	3
2	Sengon	0	0	1	3
3	Sumurup	0	0	1	8
4	Srabah	0	0	1	4
5	Depok	1	0	1	7
6	Surenlor	0	0	1	4
7	Dompyong	1	0	1	7
8	Botoputih	1	0	1	4
Jumlah		4	0	8	40

Sumber : Profil Desa

**Tabel 4.38 Organisasi Kesenian Menurut Desa dan Jenisnya  
Tahun 2019**

No	Desa	Jaranan	Reog	Orkes	Berjanjen
	(1)	(2)	(3)	(4)	(5)
1	Masaran	1	1	1	0
2	Sengon	1	0	0	0
3	Sumurup	3	0	1	0
4	Srabah	1	0	0	0
5	Depok	1	0	0	2
6	Surenlor	2	1	2	0
7	Dompyong	2	1	0	2
8	Botoputih	3	2	0	0
	Jumlah	14	5	4	4

Sumber : Profil Desa



**Tabel 4.39 Perkumpulan Olah Raga Menurut Desa dan Jenisnya Tahun 2019**

No	Desa	Sepak Bola	Volly Ball	Silat/ Karate	Bulu Tangkis
	(1)	(2)	(3)	(4)	(5)
1	Masaran	0	10	5	0
2	Sengon	0	2	2	0
3	Sumurup	0	12	4	0
4	Srabah	0	4	3	0
5	Depok	0	8	4	0
6	Surenlor	0	5	4	0
7	Dompyong	0	8	5	0
8	Botoputih	0	2	5	0
	Jumlah	0	51	32	0

Sumber : Profil Desa

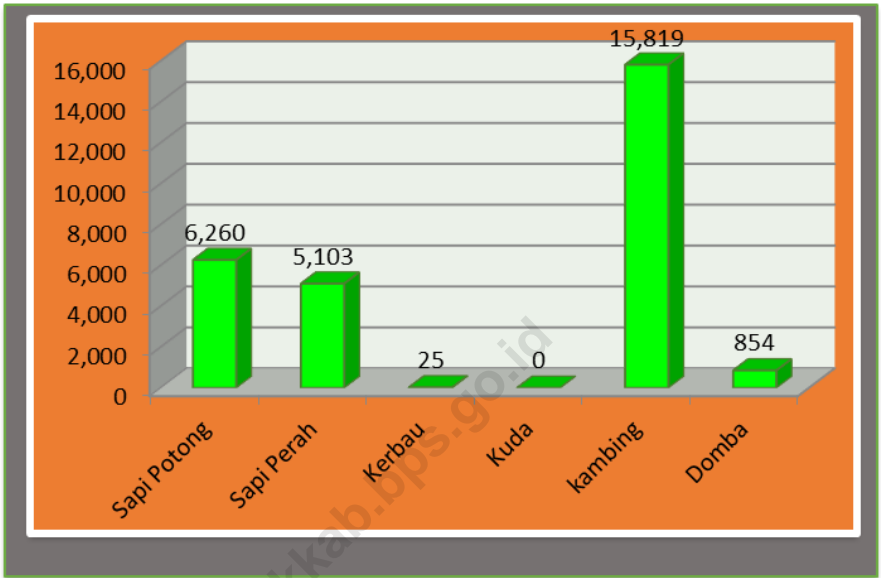
5

# Pertanian

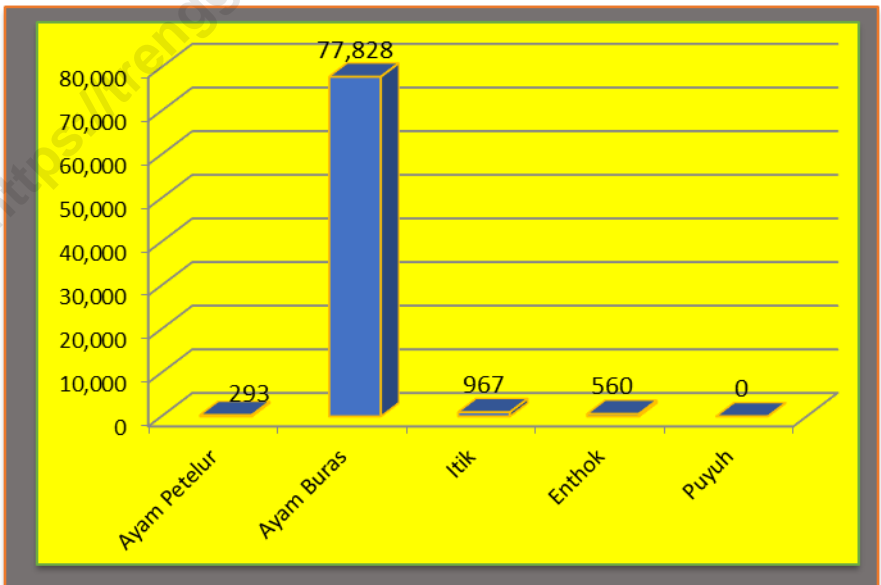
*Agricultural*



**Grafik 9. Populasi Ternak Besar dan Kecil, 2019**



**Grafik 10. Populasi Ternak Unggas, 2019**



**Tabel 5.1 Luas Tanah Menurut Penggunaan (Ha) 2015 - 2019**

No.	Jenis Tanah	Tahun				
		2015	2016	2017	2018	2019
(1)	(2)	(3)	(4)	(5)	(6)	(7)
1.	Tanah Sawah	382	382	382	382	382
2.	Tanah Kering :	8,704	8,704	8,704	8,704	8,704
	- Tanah Tegal / Ladang	1,135	1,135	1,135	1,135	1,135
	- Tanah Perkebunan Rakyat	224	224	224	224	224
	- Tanah Bangunan dan Sekitarnya	239	239	239	239	239
	- Tanah lain-lain	145	145	145	145	145
	- Tanah Hutan Negara	6,961	6,961	6,961	6,961	6,961
	<b>Jumlah</b>	<b>9,086</b>	<b>9,086</b>	<b>9,086</b>	<b>9,086</b>	<b>9,086</b>

Sumber : Mantri Tani / Podes

**Tabel 5.2 Luas Sawah Menurut Jenis Pengairan (Ha) 2019**

No	Desa	Teknis	Setengah Teknis	Sederhana PU	Non PU	Tadah Hujan	Jumlah
(1)	(2)	(3)	(4)	(5)	(6)	(7)	(8)
1	Masaran	-	2	17	10	8	37
2	Sengon	-	1	7	6	12	26
3	Sumurup	-	12	21	41	32	106
4	Srabah	-	4	12	11	5	32
5	Depok	-	8	19	26	9	62
6	Surenlor	-	6	18	21	12	57
7	Dompyong	-	4	11	13	5	33
8	Botoputih	-	2	9	11	7	29
Jumlah		-	39	114	139	90	382

Sumber : Dinas Pertanian / Mantri Tani Kec Bendungan.

**Tabel 5.3 Luas Panen Tanaman Bahan Makanan (Ha) 2019**

No	Jenis Tanaman	2015	2016	2017	2018	2019
(1)	(2)	(3)	(4)	(5)	(6)	(7)
1.	Padi Sawah	749	787	803	648	692
2.	Padi Ladang	645	843	437	744	744
3.	Jagung	1,890	1,980	1592	1,300	1,992
4.	Ubi Kayu	705	577	559	1,430	789
5.	Ubi Jalar	-	-	-	-	-
6.	Kacang Tanah	-	-	2	-	17
7.	Kedelai	-	-	95	509	10
8.	Kacang Hijau	-	-	-	-	-
9.	Ganyong	-	-	-	-	2
Jumlah		3,989	4,187	3,488	4,631	4,246

Sumber : Dinas Pertanian / Mantri Tani Kec Bendungan.

**Tabel 5.4 Produksi Tanaman Bahan Makanan Per Ha (Kwintal) 2019**

No	Jenis Tanaman	Bentuk Produksi	Jumlah (Kwintal)				
			2015	2016	2017	2018	2019
(1)	(2)	(3)	(4)	(5)	(6)	(7)	(8)
1.	Padi Sawah	GKP	42	63	63	63	63
2.	Padi Ladang	GKP	32	42	41	41	41
3.	Jagung	Ontg Bsh Tnp Kulit	68	56	55	55	55
4.	Ubi Kayu	Ubi Basah Berkulit	406	236	235	235	235
5.	Ubi Jalar	Ubi Basah Berkulit	-	-	-	-	-
6.	Kacang Tanah	Glondong Basah	-	-	-	19	19
7.	Kedelai	Polong Basah	-	-	-	96	96
8.	Kacang Hijau	Polong Basah	-	-	-	-	-

Sumber : Dinas Pertanian / Mantri Tani Kec Bendungan.

**Tabel 5.5 Produksi Sayuran (Kwintal) 2018**

No	Jenis Sayuran	Jumlah (Kwintal)				
		2015	2016	2017	2018	2019
(1)	(2)	(3)	(4)	(5)	(6)	(7)
1.	Bayam	74	61	141	87	107
2.	Bawang daun	0	133	203	66	127
3.	Bawang Merah	0	0	0	0	0
4.	Cabe Besar	0	0	48	0	0
5.	Cabe Rawit	66	185	161	172	61
6.	Kentang	0	110	0	0	0
7.	Kangkung	25	0	15	0	0
8.	Kacang Panjang	74	110	113	79	68
9.	Labusiam	0	289	146	91	17
10.	Buncis	0	110	132	66	62
11.	Nangka Muda	0	0	0	0	0
12.	Petai	199	1,679	0	0	0
13.	Petcai/sawi	24	0	0	0	31
14.	Tomat	0	0	0	0	0
15.	Terong	0	0	0	0	0

Sumber : Mantri Tani Kec Bendungan.



**Tabel 5.6 Produksi Buah-buahan (Kwintal) 2019**

No	Jenis Buah-Buahan	Jumlah (Kwintal)				
		2015	2016	2017	2018	2019
(1)	(2)	(3)	(4)	(5)	(6)	(7)
1.	Alpukat	467	2,483	3,352	536	617
2.	Anggur	0	0	0	0	0
3.	Blimbing	0	0	0	0	0
4.	Duku	0	0	0	0	0
5.	Durian	298	1,034	1,083	875	1035
6.	Jambu Air	84	62	62	0	0
7.	Jambu Biji	0	0	0	0	0
8.	Jeruk Besar	0	0	0	0	0
9.	Mangga	73	273	0	0	218
10.	Manggis	0	0	187	114	98
11.	Melon	0	0	0	0	0
12.	Mlinjo	0	0	0	0	0
13.	Nanas	0	0	0	0	0
14.	Nangka	138	840	561	231	231
15.	Pepaya	720	1,024	830	0	0
16.	Pisang	2,557	4,546	3,555	2,238	1390
17.	Rambutan	187	173	186	76	76
18.	Salak	807	494	172	0	0
19.	Sawo	0	0	0	0	0
20.	Semangka	0	0	0	0	0
21.	Sirsak	151	93	0	0	20
22.	Sukun	0	83	0	0	0

Sumber : Mantri Tani Kec Bendungan.

**Tabel 5.7 Produksi Tanaman Biofarmaka 2019**

No	Jenis Tanaman	Jumlah (Kg)			
		2016	2017	2018	2019
(1)	(2)	(3)	(4)	(5)	(6)
1.	Jahe	283,000	283,000	289,000	240,000
2.	Kencur	3,600	3,600	2,200	1,450
3.	Kunyit	206,000	206,000	210,000	180,000
4.	Mengkudu	6,750	6,750	580	480
5.	Lengkuas	5,400	5,400	3,400	2,200
6.	Temu Ireng	2,400	2,400	2,600	1,800
7.	Temu Kunci	2,200	2,200	1,700	1,700
8.	Temu Lawak	13,600	13,640	10,400	2,300
9.	Lempuyang	14,640	14,640	10,200	5,500

Sumber : Mantri Tani Kec Bendungan.

**Tabel 5.8 Sarana Produksi dan Pengairan 2019**

No	Sarana	Jumlah				
		2015	2016	2017	2018	2019
(1)	(2)	(3)	(4)	(5)	(6)	(7)
1.	Kios KUD	1	1	1	1	1
2.	Kios Non KUD	4	4	4	4	4
3.	Dam	2	2	2	7	18
4.	Cek Dam	-	-	-	-	-
5.	Pompa Air	34	34	40	40	45
6.	Diesel Air	13	13	13	13	13
7.	Embung	-	-	-	-	1

Sumber : Mantri Tani Kec Bendungan.

**Tabel 5.9 Alat-alat Pertanian Yang Masih Dapat Digunakan 2019**

No	Jenis Alat	Jumlah				
		2015	2016	2017	2018	2019
(1)	(2)	(3)	(4)	(5)	(6)	(7)
1.	Pengolah Tanah	-	-	-	-	-
	- Traktor Roda 2	-	-	-	30	30
	- Traktor Roda 4	-	-	-	1	1
2.	Pemberantas Jasad	-	-	-	-	-
	- Hand Spryer	-	-	-	140	141
	- Emposan	-	-	-	-	-
3.	Pengolah Padi	-	-	-	-	-
	- Perontok Padi	-	-	-	1	2
	- Pengereng Padi	-	-	-	-	-
	- Penggiling Padi	-	-	-	50	51

Sumber : Mantri Tani Kec Bendungan.

**Tabel 5.10 Luas Hutan Menurut Fungsi Hutan Dan Reboisasi (Ha) 2016-2019**

No	Uraian	Luas (Ha)			
		2016	2017	2018	2019
(1)	(2)	(3)	(4)	(5)	(6)
01.	Luas Hutan	3,083	3,083	3,083	3,083
	- Lindung	586	586	586	586
	- produksi	2,497	2,497	2,497	2,497
	- Wisata	-	-	-	-
	- Lainnya	-	-	-	-
02.	Reboisasi	-	-	-	-
	Jumlah	3083	3083	3083	3084

Sumber : Mantri Tani Kec Bendungan.

**Tabel 5.11 Populasi Ternak Besar dan Ternak Kecil 2019**

No	Jenis Ternak	Jumlah
(1)	(2)	(3)
1	Sapi Potong	6,260
2	Sapi Perah	5,103
3	Kerbau	25
4	Kuda	0
5	kambing	15,819
6	Domba	854
Jumlah		28,061

Sumber : Dinas Peternakan

**Tabel 5.12 Populasi Unggas dan Aneka Ternak 2019**

No	Jenis Ternak	Jumlah
(1)	(2)	(3)
1	Ayam Petelur	293
2	Ayam Buras	77,828
3	Itik	967
4	Enthok	560
5	Puyuh	0
Jumlah		79,648

Sumber : Dinas Peternakan

**Tabel 5.13 Luas Panen, Produktivitas Dan Produksi Per Sub Round Tanaman Padi Kecamatan Bendungan Tahun 2019**

No.	Sub Round	Luas Panen (Ha)	Produktivitas (Ku/Ha)	Produksi (Ton)
(1)	(2)	(3)	(4)	(5)
01.	Januari s/d April	1,066	60	64.812
02.	Mei s/d Agustus	308	56	17.248
03.	September s/d Desember	62	64	3.968
	Januari s/d Desember	1,436	180	86.028

**Tabel 5.14 Luas Panen, Produktivitas Dan Produksi Per Sub Round Tanaman Padi Sawah Kecamatan Bendungan Tahun 2019**

No.	Sub Round	Luas Panen (Ha)	Produktivitas (Ku/Ha)	Produksi (Ton)
(1)	(2)	(3)	(4)	(5)
01.	Januari s/d April	322	60	19,320
02.	Mei s/d Agustus	308	62	19,096
03.	September s/d Desember	62	60	3,720
	Januari s/d Desember	692	182	42,136

Sumber : Mantri Tani Kec Bendungan.



**Tabel 5.15 Luas Panen, Produktivitas Dan Produksi Per Sub Round Tanaman Padi Ladang Kecamatan Bendungan Tahun 2019**

No.	Sub Round	Luas Panen (Ha)	Produktivitas (Ku/Ha)	Produksi (Ton)
(1)	(2)	(3)	(4)	(5)
01.	Januari s/d April	744	41	30,504
02.	Mei s/d Agustus	0	0	0
03.	September s/d Desember	0	0	0
	Januari s/d Desember	744	41	30,504

**Tabel 5.16 Luas Panen, Produktivitas Dan Produksi Per Sub Round Tanaman Palawija (Jagung) Kecamatan Bendungan Tahun 2019**

No.	Sub Round	Luas Panen (Ha)	Produktivitas (Ku/Ha)	Produksi (Ton)
(1)	(2)	(3)	(4)	(5)
01.	Januari s/d April	799	90	71.910
02.	Mei s/d Agustus	1,193	90	107.370
03.	September s/d Desember	0	0	0
	Januari s/d Desember	1,992	180	179.280

Sumber : Mantri Tani Kec Bendungan.

**Tabel 5.17 Luas Panen, Produktivitas Dan Produksi Per Sub Round Tanaman Palawija (Ubi Kayu) Kecamatan Bendungan Tahun 2019**

No.	Sub Round	Luas Panen (Ha)	Produktivitas (Ku/Ha)	Produksi (Ton)
(1)	(2)	(3)	(4)	(5)
01.	Januari s/d April	31	140	4,340
02.	Mei s/d Agustus	284	137	38,908
03.	September s/d Desember	478	140	66,920
	Januari s/d Desember	793	417	110,168

Sumber : Mantri Tani Kec Bendungan.

<https://trenggalekkab.bps.go.id>

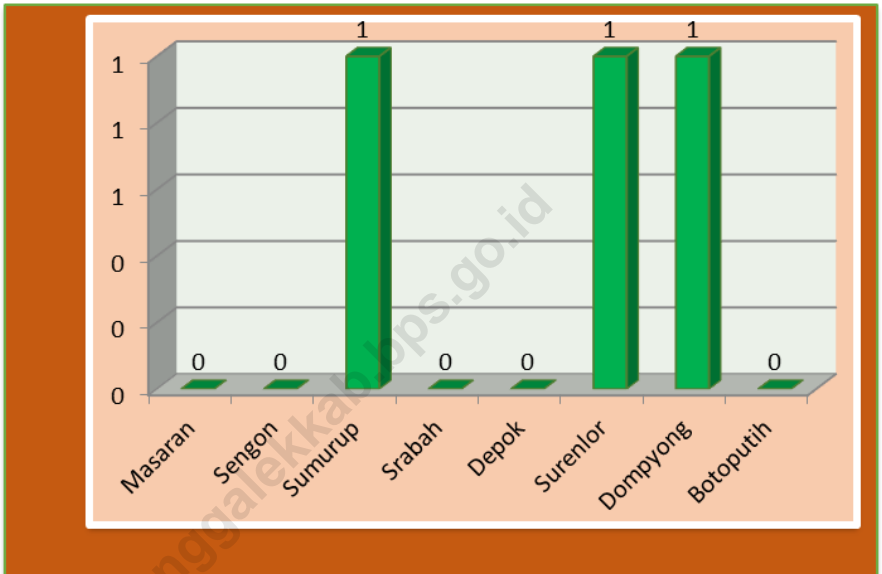
# *Economy*



6

Ekonomi  
*Economy*

**Grafik 11. Banyaknya Pasar Desa per Desa 2019**



**Tabel 6.1 Rata-rata Harga yang Dibayar Petani Tahun 2019**

No.	Uraian	Satuan	Nilai (Rp)		
			2017	2018	2019
(1)	(2)	(3)	(4)	(5)	(6)
1.	Upah Mencangkul	1 orang	50,000	60,000	60,000
2.	Upah Menanam	1 orang	50,000	60,000	60,000
3.	Bibit Padi (Ceherang)	1 kg	85,000	85,000	85,000
4.	Pupuk Urea	1 kg	2,100	2,100	2,100
5.	Pupuk SP-36	1 kg	2,500	2,500	2,500
6.	Pupuk NPK	1 kg	2,700	2,700	2,700
7.	Pestisida / furadan	1 kg	11,000	19,000	20,000
8.	Sewa traktor tangan	1 hari	100,000	100,000	100,000
9.	Sabit	1 buah	45,000	50,000	50,000
10.	Cangkul	1 buah	120,000	155,000	155,000

Sumber : BPS

Ket : Pasar Dompjong

**Tabel 6.2 Banyaknya Pasar Tradisional dan Pasar Modern 2019**

No.	Desa	Pasar Tradisional		Pasar Modern	
		Pasar Daerah	Pasar Desa	Super Market	Mini Market
(1)	(2)	(3)	(4)	(5)	(6)
1	Masaran	0	0	0	0
2	Sengon	0	0	0	0
3	Sumurup	0	1	0	0
4	Srabah	0	0	0	0
5	Depok	0	0	0	0
6	Surenlor	0	1	0	0
7	Dompyong	0	1	0	0
8	Botoputih	0	0	0	0
Jumlah		0	3	0	0

Sumber : BPS

# DATA

**MENCERDASKAN BANGSA**

<https://trenggalekkab.bps.go.id>



**BADAN PUSAT STATISTIK  
KABUPATEN TRENGGALEK**

Jln. Brigjen soetran Trenggalek, Telp (0355) 791432  
<http://trenggalekkab.bps.go.id>  
Email : [bps3503@bps.go.id](mailto:bps3503@bps.go.id)



**#MencatatIndonesia**