

Katalog BPS: 1102001.5105030

KECAMATAN KLUNGKUNG DALAM ANGKA 2015



**BADAN PUSAT STATISTIK
KABUPATEN KLUNGKUNG**

KECAMATAN KLUNGKUNG DALAM ANGKA 2015



KECAMATAN KLUNGKUNG DALAM ANGKA 2015

ISBN : 978-602-6840-07-3

Katalog BPS : 1102001.5105030

No. Publikasi : 51056.15.08

Ukuran Buku : 14,8 Cm x 21 Cm

Jumlah Halaman : x + 71 Halaman

Naskah :

Koordinator Statistik Kecamatan Klungkung

Diterbitkan Oleh :

© Badan Pusat Statistik Kabupaten Klungkung

Jln. Raya Besakih, Semarapura 80751

Tlp : (0366) 21180 Klungkung-Bali

Dicetak oleh :

Percetakan "Bali"

Jl. Gajah Mada Denpasar

Dilarang mengumumkan, mendistribusikan, mengomunikasikan, dan/atau menggandakan sebagian atau seluruh isi buku ini untuk tujuan komersial tanpa izin tertulis dari Badan Pusat Statistik

Peta Kecamatan Klungkung

Kabupaten Karangasem



Kecamatan
Banjarangkan

Kecamatan
Dawan

5105000_data.shp

ARAH
GEL GEL
JIPAI
KAMPUNG
KAMPUNG GEL GEL
MAKUDJANG
SATRA
SELAT
SELISIHAM
SEMARAPURA HAJI
SEMARAPURA HANGIN
SEMARAPURA HAUH
SEMARAPURA KALOD
SEMARAPURA KALOD HANGIN
SEMARAPURA TENGAH
TANGKAS
TEGAR
TOJUH

Selat Badung

Buku “ **KECAMATAN KLUNGKUNG DALAM ANGKA 2015** ” ini merupakan penerbitan yang ke dua puluh tiga kalinya. Penerbitan buku ini bertujuan memenuhi kebutuhan para konsumen data akan data dan sekaligus untuk mengadakan inventarisasi terhadap segala kegiatan statistik yang terdapat pada Dinas/Instansi se Kecamatan Klungkung.

Data yang kami sajikan pada penerbitan ini adalah data sesuai dengan keadaan tahun 2014 beserta series data tahun sebelumnya. Data diperoleh dari Dinas/Instansi se Kecamatan Klungkung, para Kepala Desa/Lurah dan hasil kegiatan statistik di Kecamatan Klungkung.

Saran dan kritik yang membangun kami perlukan dari berbagai pihak guna menyempurnakan dan meningkatkan kualitas publikasi ini pada penerbitan berikutnya. Atas bantuan dan kerja sama dari berbagai pihak kami ucapkan terima kasih.

Demikian buku ini semoga ada manfaatnya.

Semarang, Oktober 2015

Penyusun

I Made Gede Pasek Artawan, S.Sos.

NIP. 196512251987031002

Judul	i
Katalog.....	ii
3. Peta Kecamatan	iii
4. Kata Pengantar	iv
5. Daftar Isi	v
6. Daftar Tabel	vi
7. Penjelasan Umum	x
8. Ulasan Singkat	xi-xx
9. Lampiran Tabel-Tabel	2-104

DAFTAR TABEL

vi

I. GEOGRAFI

Letak Daerah dan Klasifikasi Desa.....	2
Luas Wilayah Menurut Jenis Penggunaan Tanah.....	3-4

II. PEMERINTAHAN DAN SARANANYA

2.1 Banyaknya Desa Adat, Dusun dan Pamong Desa Dirinci.....	6
2.2 Banyaknya Pos Keamanan dan Jumlah Personilnya Dirinci.....	7
2.3 Banyaknya Sarana Perekonomian Pasar Menurut Jenis Pasar...	8
2.4 Jumlah Kios dan Los Dalam Pasar serta Banyaknya Pedagang	9
2.5 Jumlah Usaha Rumah Makan/Warung dan Art Shop Dirinci	10
2.6 Banyaknya sarana Bank dan Lembaga Keuangan Lainnya	11
2.7 Banyaknya KUD dan Non KUD serta Jumlah Anggotanya	12
2.8 Jumlah KUD Menurut Jenis Usaha Yang Dilakukan Dirinci.....	13

III P E N D U D U K

3.1 Luas Tanah, Jumlah Penduduk dan Kepadatan Penduduk.....	15
3.2 Penduduk Menurut Jenis Kelamin Per Desa/Kelurahan.....	16
3.3 Penduduk Menurut Status Perkawinan Per Desa/Kelurahan.....	17
3.4 Penduduk Menurut Kelompok Umur dan Jenis Kelamin.....	18-22
3.5 Penduduk Menurut Usia 7-12 Tahun dan Status Pendidikan.....	23
3.6 Penduduk Menurut Kewarganegaraan Per Desa/Kelurahan.....	24
3.7 Banyaknya Penduduk Rumah Tangga dan Rata-Rata Jiwa.....	25
3.8 Banyaknya Kelahiran dan Kematian Menurut Jenis Kelamin.....	26
3.9 Banyaknya Penduduk Yang Datang dan Pindah Menurut Jenis Kelamin.....	27
3.10 Sumber Mata Pencaharian Rumah Tangga Penduduk Menurut Sektor Ekonomi	28-29

3.11 Banyaknya Penduduk Yang Bertransmigrasi	30
3.12 Banyaknya Bangunan Menurut Penggunaan.....	31
3.13 Banyaknya Rumah Tangga Pemakai Air Untuk Keperluan RT	32
3.14 Banyaknya Penggunaan Listrik Untuk Penerangan Untuk RT	33
3.15 Banyaknya Rumah Tangga Menurut Penggunaan Jamban.....	34

IV. PENDIDIKAN DAN SOSIAL B UDAYA

4.1 Banyaknya Sekolah Menurut Jenisnya Per Desa/Kelurahan.....	36
4.2 Banyaknya Guru Menurut Tempat mengajar.....	37
4.3 Banyaknya Murid TK Menurut Jenis Kelamin.....	38
4.4 Banyaknya Murid SD Menurut Jenis Kelamin.....	39
4.5 Banyaknya Murid SLTP Menurut Jenis Kelamin.....	40
4.6 Banyaknya Murid SLTA Menurut Jenis Kelamin.....	41
4.7 Jumlah Penduduk menurut Tingkat Pendidikan Tertinggi.....	42-43
4.8 Banyaknya Sekolah Agama Menurut Jenis Sekolah.....	44
4.9 Banyaknya Anak Sasaran Didik Dalam Kepramukaan.....	45
4.10 Banyaknya Gugus Depan, Sumber Didik dalam Kepramukaan..	46
4.11 Banyaknya Organisasi Desa Menurut Jenisnya.....	47
4.12 Banyaknya Organisasi Kesenian Menurut Jenisnya.....	48
4.13 Banyaknya Fasilitas Olah Raga Menurut Jenisnya.....	49
4.14 Banyaknya Penduduk Yang Berlangganan Majalah.....	50

V. KESEHATAN DAN KELUARGA BERENCANA

5.1 Banyaknya Sarana Kesehatan.....	52
5.2 Banyaknya Tenaga Kesehatan.....	53
5.3 Banyaknya Penderita Cacat Menurut Jenisnya.....	54
5.4 Banyaknya Peserta KB Menurut Alat Kontrasepsi Yg Dipakai... ..	55-56

VI. PERADILAN

viii

6.1 Banyaknya Pelanggaran Kejahatan Yang Dilaporkan ke Polisi....	58
---	----

VII. A G A M A

7.1 Banyaknya Penduduk Menurut Agama Yang di Anutnya.....	60-62
7.2 Banyaknya Tempat Peribadatan Menurut Agama.....	63
7.3 Banyaknya Pura Menurut Jenisnya.....	64

VIII. PERTANIAN

8.1 Luas Tanah Sawah Menurut Jenis Irigasi.....	66
8.2 Luas Tanam, Luas Panen dan Produksi Tanaman Padi.....	67
8.3 Luas Tanam, Luas Panen dan Produksi Tanaman Jagung.....	68
8.4 Luas Tanam, Luas Panen dan Produksi Tanaman Ubi Jalar.....	69
8.5 Luas Tanam, Luas Panen dan Produksi Tanaman Kacang Tanah.....	70
8.6 Luas Tanam, Luas Panen dan Produksi Tanaman Kacang Kedele.....	71
8.7 Luas Panen dan Produksi Tanaman Sayur-Sayuran.....	72
8.8 Banyaknya Pohon dan Produksi Tanaman Buah-Buahan.....	73-76
8.9 Luas Tanam dan Produksi Tanaman Perkebunan Rakyat.....	77-79
8.10 Banyaknya Populasi Ternak Menurut Jenisnya.....	80
8.11 Banyaknya Unggas Menurut Jenisnya.....	81
8.12 Banyaknya Telor Unggas Menurut Jenisnya.....	82
8.13 Perkiraan Produksi Ikan Laut Menurut Jenis Ikan.....	83
8.14 Luas Kolam Air Tawar dan Produksinya Menurut Jenis Ikan.....	84-85

IX. INDUSTRI, PENGGALIAN DAN JASA-JASA

9.1 Banyaknya Perusahaan Industri Menurut Kelompok Industri.....	87
9.2 Banyaknya Tenaga Kerja di Sektor Industri.....	88
9.3 Banyaknya Industri Besar Menurut Jenis Industri.....	89
9.4 Banyaknya Industri Sedang Menurut Jenis Industri.....	90
9.5 Banyaknya Industri Kecil Menurut Jenis Industri.....	91
9.6 Banyaknya Industri Kerajinan Rumah Tangga.....	92
9.7 Banyaknya Tenaga Kerja dan Produksi sektor Penggalian.....	93-94
9.8 Banyaknya Usaha jasa Perorangan/Rumah Tangga.....	95

X. PERHUBUNGAN

10.1 Panjang Jalan Dirinci Menurut Jenisnya dan Jumlah Jembatan..	97
10.2 Banyaknya Kendaraan Bermotor Menurut Jenis Kendaraan.....	98-99
10.3 Banyaknya Kendaraan Tidak Bermotor Menurut Jenisnya... ..	100
10.4 Banyaknya Alat/Sarana Komunikasi Menurut Jenisnya.....	101

XI. KEUANGAN

11.1 Pendapatan dan Pengeluaran Pemerintah Desa Menurut Sumber dan Jenis Pengeluaran.....	103
11.2 Penerimaan Pembangunan Desa Dirinci Menurut Sumber Penerimaan.....	104

PENJELASAN UMUM

x

Dibawah ini adalah penjelasan mengenai tanda-tanda yang dipakai dalam tabel-tabel.

1. Tanda yang menunjukkan angka desimal = ,
2. Tanda data belum tersedia = ...
3. Tanda data tidak tersedia atau dapat diabaikan = -
4. Tanda yang menunjukkan angka ribuan = .

<http://klungkungkab.bps.go.id>

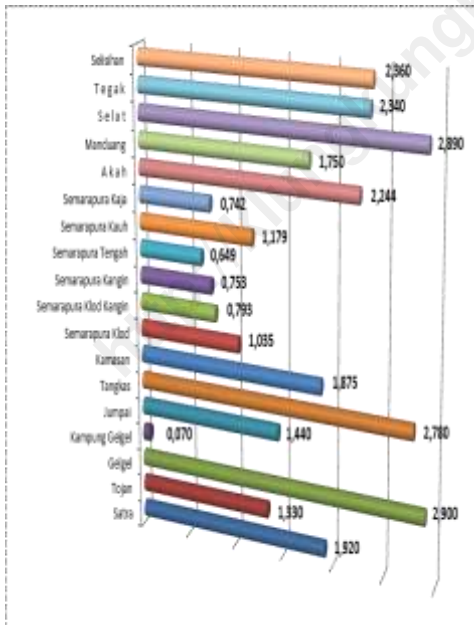
ULASAN SINGKAT

1. GEOGRAFI

Kecamatan Klungkung merupakan salah satu dari empat kecamatan yang berada di Kabupaten Klungkung. Kecamatan ini merupakan kecamatan terkecil dengan luas wilayah 29,05 Km². Kecamatan Klungkung berbatasan dengan Kabupaten Karangasem di sebelah utara, Kecamatan Dawan di sebelah timur, Selat Badung di sebelah selatan, dan Kecamatan Banjarangkan di sebelah barat.

Kecamatan Klungkung terdiri dari 18 desa. Dari kedelapan belas desa tersebut, Gelgel merupakan desa terluas mencapai 2,9 Km² sedangkan Kampung Gelgel merupakan desa dengan luas wilayah terkecil, yaitu 0,07 Km². Ditinjau dari penggunaan lahan, sebagian besar wilayah di Kecamatan Klungkung adalah tanah sawah, yaitu sebesar

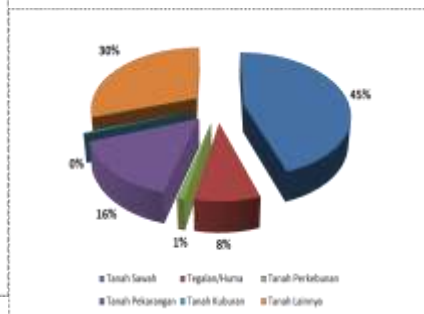
Luas Desa di Kecamatan Klungkung Tahun 2014 (Km²)



Sumber : Badan Pusat Statistik

45%. Penggunaan lahan tanah pekarangan dan tegalan cukup besar yaitu 16% dan 8%. Penggunaan lahan lainnya juga dominan yaitu sebesar 30%. Selebihnya merupakan tanah perkebunan dan kuburan.

Penggunaan Lahan di Kecamatan Klungkung 2014



2. PEMERINTAHAN DAN SARANANYA

xii

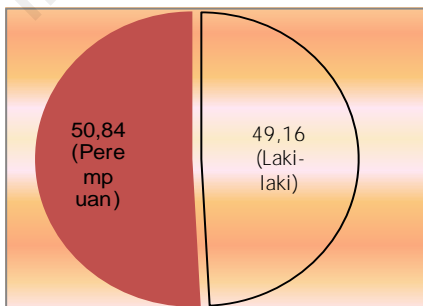
Kecamatan Klungkung merupakan kecamatan kota. Kecamatan ini memiliki 18 Desa / Kelurahan. Desa / Kelurahan yang memiliki Dusun / Lingkungan terbanyak adalah Gelgel, Akah dan Selat yaitu sebanyak 6 dusun / lingkungan. Sedangkan Kampung Gelgel sama sekali tidak memiliki dusun.

Banyaknya pamong desa suatu desa salah satunya dipengaruhi oleh jumlah dusun di desa tersebut. Desa yang paling banyak memiliki pamong desa adalah Gelgel, Akah dan Selat yaitu 13 pamong desa. Jumlah pamong desa paling sedikit terdapat di Kampung Gelgel, Semarapura Kelod Kangin dan Semarapura Kaja.

3. PENDUDUK

Berdasarkan Proyeksi pendataan Podes 2014 jumlah penduduk Kecamatan Klungkung tahun 2014 adalah sebesar 57.000 jiwa, yang terdiri dari penduduk laki-laki 28.020 jiwa dan penduduk perempuan 28.980 jiwa.

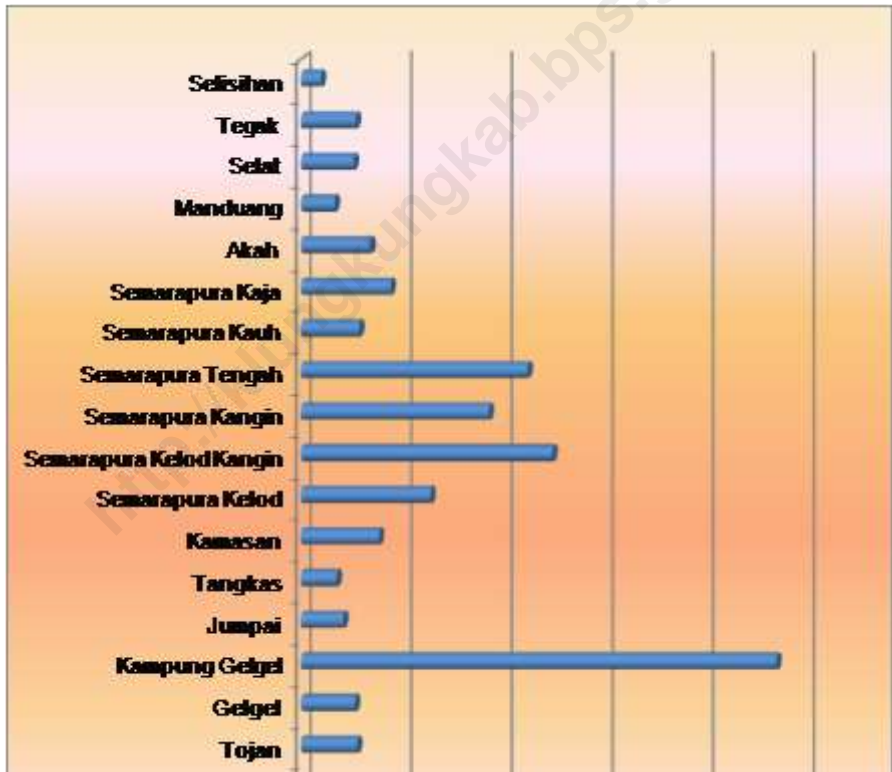
Jika dilihat dari sebaran per desa/kelurahan dari 18 desa/kelurahan yang ada di Kecamatan Klungkung, desa yang paling banyak jumlah penduduknya adalah Kelurahan Semarapura Klod Kangin sebesar 5.945 jiwa, sedangkan yang paling sedikit jumlah penduduknya adalah Desa Kampung Gelgel sebesar 992 jiwa.



Grafik. 3.2. Komposisi Penduduk Kecamatan Klungkung Berdasarkan Jenis Kelamin (persen)

Jika dilihat dari kepadatan penduduk, Kecamatan Klungkung mempunyai kepadatan penduduk sebesar 1.962 jiwa/km², maka bila dicermati dari angka tersebut penduduk Kecamatan Klungkung termasuk yang cukup padat. Diantara 18 desa/kelurahan, desa Kampung Gelgel mempunyai kepadatan penduduk yang paling tinggi yaitu sebesar 14.171 jiwa/km². Hal ini disebabkan karena luas wilayah Desa Kampung Gelgel hanya 0,07 km² sementara jumlah penduduknya sebanyak 992 jiwa. Sementara kepadatan penduduk terendah dimiliki oleh desa Selisihan yaitu sebesar 596 jiwa/km².

Statistik Kepadatan Penduduk dirinci per Desa/Kelurahan



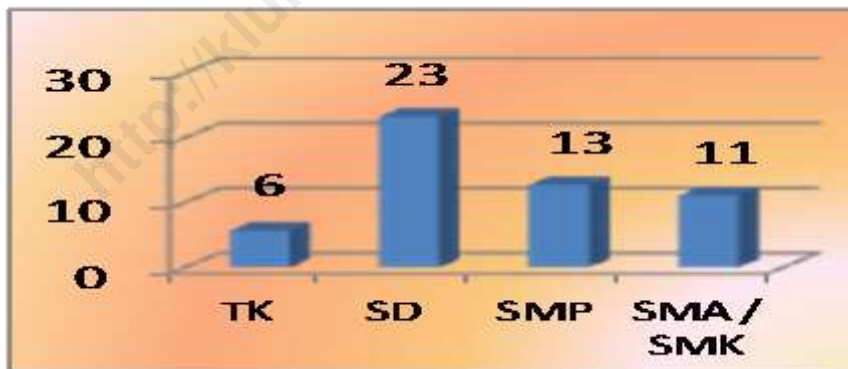
Sumber : Proyeksi BPS

4. PENDIDIKAN

Kecamatan Klungkung memiliki sarana pendidikan formal sebanyak 74 sekolah yang terdiri dari 29 Taman Kanak-Kanak (TK), 30 Sekolah Dasar (SD), 6 Sekolah Menengah Pertama (SMP) dan 9 Sekolah Menengah Atas (SMA)/Sekolah Menengah Kejuruan (SMK). Kecamatan Klungkung memiliki 1.117 tenaga pengajar dengan rincian 160 guru TK, 256 guru SD, 245 guru SMP, dan 456 guru SMA/SMK yang siap mendukung upaya pemerintah dalam hal peningkatan kualitas SDM.

Rasio murid terhadap guru menggambarkan banyaknya murid yang menjadi tanggung jawab seorang guru. Di Kecamatan Klungkung untuk tingkat TK rata-rata seorang guru mengajar 6 murid. Sedangkan untuk tingkat SD seorang guru mengajar 23 murid. Untuk tingkat SMP beban tanggung jawab seorang guru adalah 13 murid. Sedangkan untuk tingkat SMA/SMK seorang guru rata-rata mengajar 11 murid. Angka ini sudah melampaui target Kemendiknas yaitu rasio pendidik terhadap peserta didik adalah 1:20 hingga 1:28 untuk jenjang SD dan 1:20 hingga 1:32 untuk jenjang SMP dan SMA. Keadaan ini menunjukkan bahwa jumlah guru yang tersedia di Kecamatan Klungkung sudah memadai.

Rasio Murid Guru Kecamatan Klungkung Tahun 2014

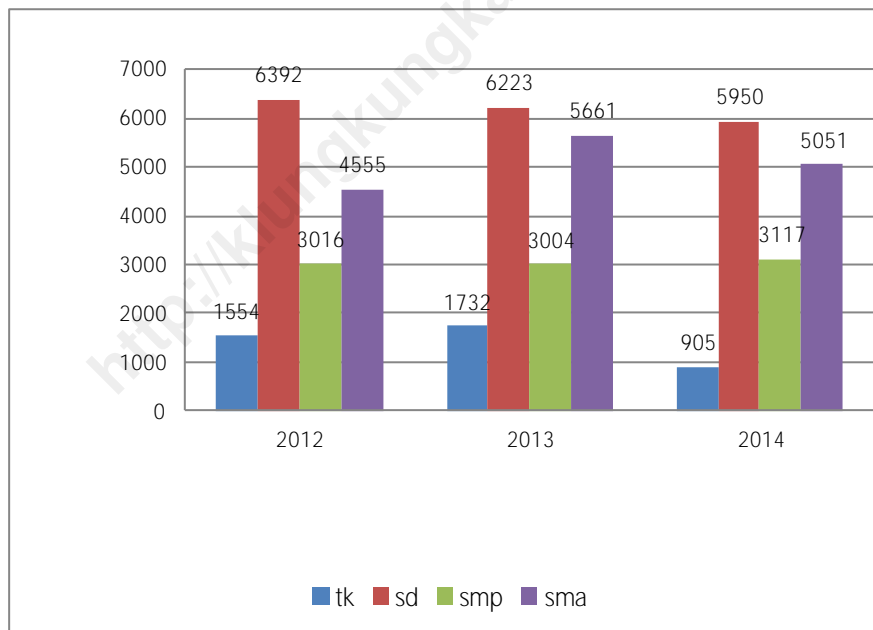


Sumber : Dinas Pendidikan Kec. Klungkung

xv Persebaran sarana pendidikan di Kecamatan Klungkung cukup merata dimana hampir di setiap desa sudah memiliki sarana pendidikan setingkat TK dan SD. Sementara SD Desa Satra terletak di wilayah Desa Tojan. Untuk tingkat SMP hanya terdapat di empat desa yaitu satu SMP di Desa Gelgel dan Selat sedangkan di Desa Semarapura Klod dan Semarapura Tengah masing-masing dua SMP. Untuk tingkat SMA/SMK, terdapat empat SMA/SMK di Semarapura Klod, kemudian di Desa Semarapura Klod Kangin, Semarapura Kangin, Semarapura kauh dan Semarapura Kaja masing-masing terdapat satu SMA/SMK.

Jumlah murid di Kecamatan Klungkung mengalami penurunan bila dibandingkan tahun 2013, dimana tahun 2013 jumlah murid dari semua jenjang pendidikan sebanyak 16.620 murid, sedangkan tahun 2014 sebanyak 15.023 murid atau turun sebesar 10,63 persen.

Perkembangan Jumlah Murid Kecamatan Klungkung Tahun 2012-2014



Sumber : Dinas Pendidikan Kec. Dawan

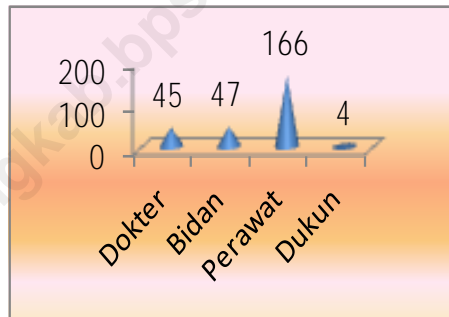
5. KESEHATAN DAN KE;LUARGA BERENCANA

xvi

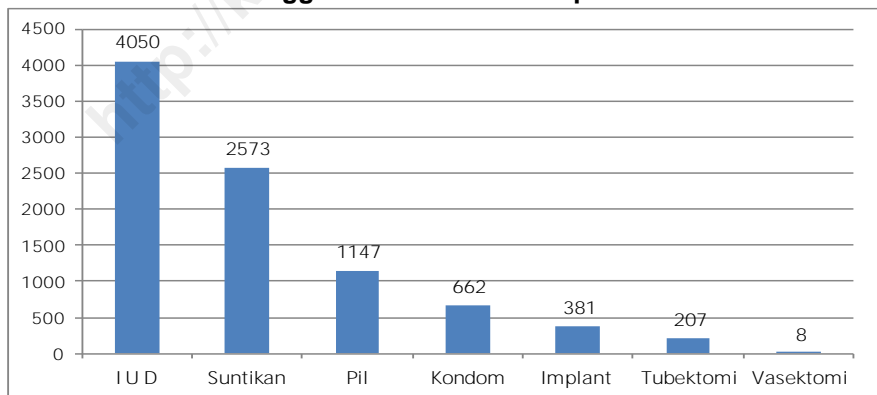
Untuk menunjang sekaligus meningkatkan kesehatan masyarakat Klungkung, di kecamatan ini telah tersedia sarana kesehatan Puskesmas/ Pustu di setiap desa kecuali Kampung Gelgel dan Tojan. Di Kecamatan Klungkung terdapat Rumah Sakit Bersalin (BKIA) yang terletak di Desa Semarapura Klod sebanyak dua BKIA. Selain Puskesmas / Pustu dan BKIA, di Kecamatan Klungkung juga terdapat Pos KB. Pos KB terdapat masing-masing satu di setiap Desa kecuali untuk Kampung Gelgel, Tojan, Semarapura Klod Kangin, Semarapura Kangin, Semarapura Tengah dan Semarapura Kauh.

Tenaga kesehatan di Kecamatan Klungkung mayoritas terdiri dari tenaga profesional, yakni 166 orang perawat, 47 orang bidan, dan 45 orang dokter. Meskipun demikian masih terdapat tenaga kesehatan tradisional, yakni dukun sebanyak 7 orang.

Statistik Tenaga Kesehatan di Kecamatan Klungkung Tahun 2014



Statistik Penggunaan Alat Kontrasepsi Tahun 2014



Sumber : PLKB Kec. Klungkung

xvii **6. PERADILAN**

Di Kecamatan Klungkung juga tidak terlepas dari masalah keamanan. Walaupun jumlah pelanggaran/kejahatan masih terbilang kecil, namun dapat juga mengganggu stabilitas daerah khususnya di Kecamatan Klungkung. Data tentang masalah ini terdapat dalam tabel 6.1

7. AGAMA

Di Kecamatan Klungkung terdapat 5 (lima) agama yang dianut oleh masyarakat. Kelima agama tersebut adalah Hindu yang merupakan agama mayoritas, kemudian Islam disusul agama Budha, Kristen Protestan dan yang terakhir agama Kristen Katolik. Mengenai jumlah penganut masing-masing agama dapat dilihat dalam tabel 7.1 dan 7.2.

8. PERTANIAN

Tidak jauh berbeda dengan wilayah Bali lainnya, hasil tanaman pangan utama di Kecamatan Klungkung adalah padi. Produksi padi cenderung berfluktuasi mengikuti kondisi cuaca dan kondisi teknis seperti pola tanam yang bergeser, perbaikan saluran irigasi dan penerapan teknologi pertanian. Pada tahun 2014, produksi padi meningkat 20,47% bila dibandingkan dengan tahun 2013 atau sebesar 2.123 ton.

Produk tanaman pangan lainnya adalah kacang tanah, kedelai, dan ubi jalar. Produksi kacang tanah 2014 menurun dibandingkan tahun 2013 sebesar 37,13%. Sedangkan untuk tanaman kedelai mengalami penurunan produksi dari tahun ke tahun. Produksi kedelai menurun drastis pada tahun 2014 dibanding tahun sebelumnya sebesar 98,8%. Sementara itu untuk komoditi ubi jalar dan jagung pada tahun 2014 tidak ada produksi, hal ini disebabkan karena untuk tanaman jagung produksinya adalah buah muda (panen muda) sedangkan ubi jalar yang dipanen adalah daunnya untuk pakan ternak.

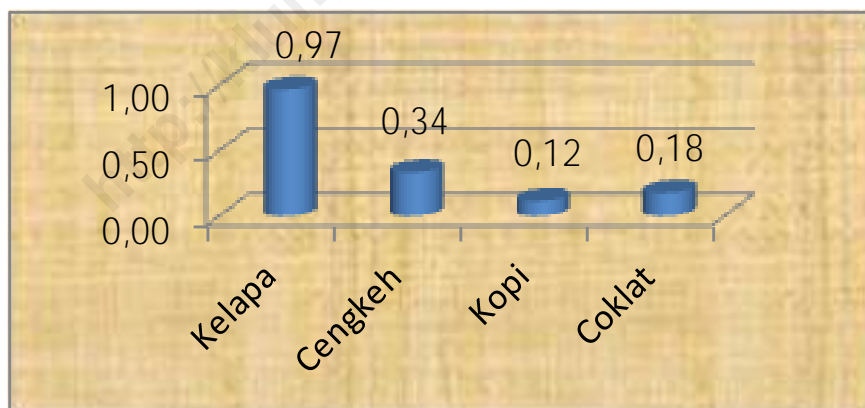
Selama kurun waktu 2012 - 2014 tanaman padi tetap menjadi produk utama tanaman pangan dari Kecamatan Klungkung. Sedangkan komoditi tanaman lainnya seperti kacang tanah, kedelai, ubu jalar terus mengalami penurunan, salah satu penyebabnya adalah masuknya komoditi jagung manis yang saat ini menjadi primadona petani setelah tanaman padi.

Untuk komoditas tanaman hortikultura pisang menduduki peringkat pertama produksi terbesar, yakni 1.703 ton, walaupun mengalami penurunan bila banding tahun sebelumnya sebesar 9,7%. Sedangkan produksi kedua adalah duku sebanyak 0,125 ton.

Untuk tanaman perkebunan, kelapa menjadi produk utama dengan produksi 395,28 ton, kemudian tanaman cengkeh dengan produksi 30,77 ton.

Untuk peternakan di Kecamatan Klungkung, terdapat ternak sapi sebanyak 3.285 ekor sedangkan ternak babi sebanyak 2.212 ekor. Untuk pemeliharaan unggas, penduduk lebih memilih ayam ras dengan total ternak sebanyak 44.711ekor

Statistik Produktivitas Tanaman Perkebunan Tahun 2014

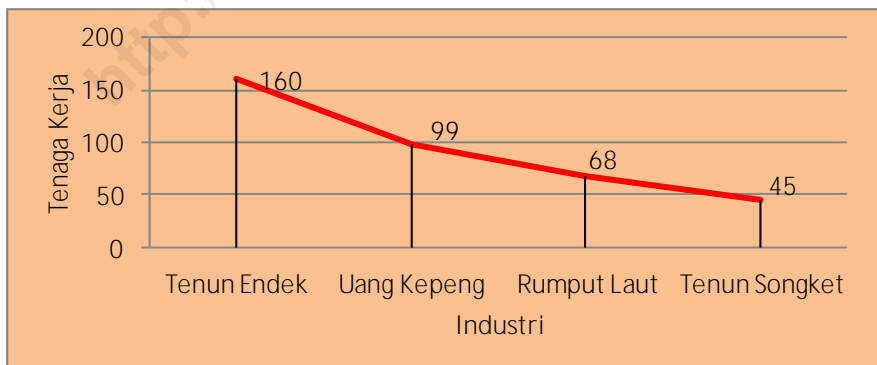


Sumber: UPT Pertanian Kecamatan

xix 9. INDUSTRI

Tenaga kerja mutlak diperlukan untuk proses produksi. Kecamatan Klungkung dengan basis industri endek dan logam turut andil dalam penyerapan tenaga kerja terutama pada desa - desa pusat industri seperti Kamasan, Gelgel, Tojan dan Semarapura Tengah, Semarapura Kangin. Secara keseluruhan jumlah industri besar dan sedang di Kecamatan Klungkung adalah sebanyak 6 industri. Yang terdiri dari 1 industri besar yang merupakan industri kain endek dengan jumlah tenaga kerja sebanyak 103 orang dan terletak di Kelurahan Semarapura Kangin, 5 industri yang merupakan industri sedang, yang terdiri dari 2 industri textile (tenun endek), 1 industri pengolahan hasil perikanan (rumput laut) dan 2 lagi industri logam (uang kepeng). Industri sedang yang bergerak dibidang industri tenun terletak di Desa Gelgel yang merupakan industri kain songket dan di Kelurahan Semarapura Tengah yang memproduksi kain endek. Untuk industri pengolahan hasil perikanan berupa rumput laut terletak di Desa Jumpai, sementara 2 industri sedang lagi adalah industri yang memproduksi uang kepeng bali, sarana upacara yang biasanya digunakan oleh umat hindhu serta kerajinan lainnya yang menggunakan bahan dasar logam. Jika dilihat dari jumlah tanaga kerja terbanyak untuk industri sedang, maka industri yang terletak di Desa Kamasan memiliki jumlah tenaga kerja terbanyak yaitu 75 tenaga kerja..

Jumlah Tenaga Kerja Dirinci Per Jenis Industri Tahun 2014



Sumber : Badan Pusat Statistik

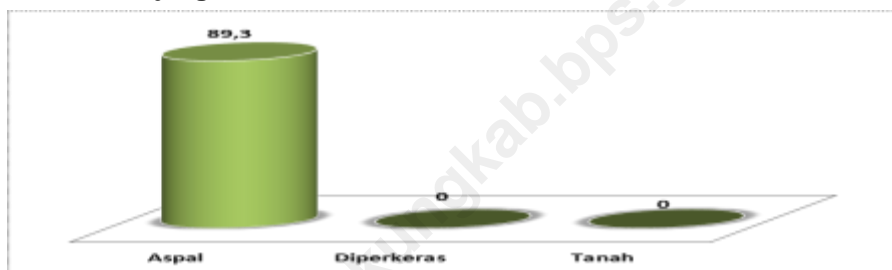
10. PERHUBUNGAN DAN KOMUNIKASI

xx

Peranan sektor transportasi tidak dapat dipisahkan dari sektor lainnya. Hal ini mengingat keberadaan sektor ini memperlancar arus barang dan jasa. Seluruh jalan di Kecamatan Klungkung sudah merupakan jalan aspal dengan panjang mencapai 89,3 km.

Sebagai penghubung jalan, jembatan sangat vital untuk dibangun baik di perkotaan maupun di pedesaan. Berdasarkan tabel jumlah jembatan, di Kecamatan Klungkung terdapat 19 buah jembatan sebagai penunjang infrastruktur jalan raya. Desa Tojan dan Kamasan memiliki jumlah jembatan terbanyak yaitu 3 buah

Panjang Jalan Dirinci Menurut Jenis Jalan Tahun 2014



Sumber : Badan Pusat Statistik

11. KEUANGAN DAERAH

Pendapatan yang diterima oleh pemerintahan desa digunakan untuk pembiayaan rutin dan pembangunan. Pada tahun 2013 pendapatan pemerintah desa meningkat sebesar 1,68% dibanding tahun sebelumnya. Meningkatnya pendapatan pemerintah desa mendukung peningkatan pengeluarannya untuk pembangunan daerah masing - masing.

Penerimaan dana pembangunan dari Pendapatan Asli Daerah (PAD) Desa Gelgel merupakan yang tertinggi yaitu sebesar 73,14 juta rupiah. Jika dilihat sumber penerimaan yang berasal dari bantuan pemerintah, jumlah terbesar penerimaan untuk pembangunan didapat oleh Desa Akah yaitu sebesar 351,05 juta rupiah. Sasaran utama dari pembangunan di desa adalah untuk memenuhi kebutuhan masyarakat terhadap sarana dan prasarana umum penunjang aktivitas masyarakat.

BAB I

Geografi

<http://klungkungkab.bps.go.id>

LETAK DAERAH DAN KLASIFIKASI DESA/KELURAHAN

Kecamatan : (030) Klungkung

Desa/ Kelurahan	Letak		Daerah		Klasifikasi		
	Pan tai	Bukan Pan tai	Kota	Pede saan	Swa daya	Swa karya	Swa sem bada
1	2	3	4	5	6	7	8
01 Satra	1	-	1	-	-	-	1
02 Tojan	1	-	1	-	-	-	1
03 Gelgel	1	-	1	-	-	-	1
04 Kampung Gelgel	-	1	1	-	-	-	1
05 Jumpai	1	-	-	1	-	-	1
06 Tangkas	-	1	-	1	-	-	1
07 Kamasan	-	1	1	-	-	-	1
08 Semarapura Klod	-	1	1	-	-	-	1
09 Semarapura Klod Kangin	-	1	1	-	-	-	1
10 Semarapura Kangin	-	1	1	-	-	-	1
11 Semarapura Tengah	-	1	1	-	-	-	1
12 Semarapura Kauh	-	1	1	-	-	-	1
13 Semarapura Kaja	-	1	1	-	-	-	1
14 A k a h	-	1	1	-	-	-	1
15 Manduang	-	1	-	1	-	-	1
16 S e l a t	-	1	-	1	-	-	1
17 T e g a k	-	1	1	-	-	-	1
18 Selisihan	-	1	-	1	-	-	1
Jumlah: 2014	4	14	13	5	-	-	18
2013	4	14	13	5	-	-	18
2012	4	14	13	5	-	-	18
2011	4	14	13	5	-	-	18
2010	4	14	13	5	-	-	18

Sumber : Badan Pusat Statistik

LUAS WILAYAH MENURUT JENIS PENGGUNAAN TANAH
PER DESA/KELURAHAN

Kecamatan : (030) Klungkung

Desa/ Kelurahan	Penggunaan tanah (Ha)			
	Tanah Sawah	Tegalan/ Huma	Tanah Perkebun an	Tanah Kering
1	2	3	4	5
01 Satra	81,92	29,7	0	0
02 Tojan	86,85	8,97	0	0
03 Gelgel	233,08	9,7	0	0
04 Kampung Gelgel	0	2	0	0
05 Jumpai	80,95	16,82	0	0
06 Tangkas	33,42	155,57	0	0
07 Kamasan	39,35	19,3	0	0
08 Semarapura Klod	31,91	2,6	0	0
09 Semarapura Klod Kangin	12,28	0	0	0
10 Semarapura Kangin	8,03	2	0	0
11 Semarapura Tengah	0	8	0	0
12 Semarapura Kauh	13,88	29,57	0	0
13 Semarapura Kaja	43,55	4,1	0	0
14 A k a h	109,56	9,17	0,3	0
15 Manduang	140,05	4,2	1	0
16 S e l a t	191,27	32,6	14,2	0
17 T e g a k	33,49	23,7	5	0
18 Selisihan	87,39	24	4,5	0
Jumlah: 2014	1 227	226,43	25,00	0
2013	1 227	226,43	25,00	0
2012	1 227	382,00	25,00	0
2011	1 246	382,00	25,00	0
2010	1 246	382,00	25,00	0

Sumber : Potensi Desa/Kelurahan

LANJUTAN

Kecamatan : (030) Klungkung

Desa/ Kelurahan	Penggunaan tanah (Ha)			Luas Desa (Km ²)
	Tanah Pekarang an	Tanah Kuburan	Tanah Lainnya	
1	6	7	8	9
01 Satra	8,88	0,50	71,00	1,920
02 Tojan	17,04	0,00	20,14	1,330
03 Gelgel	26,28	1,50	19,44	2,900
04 Kampung Gelgel	4,00	0,50	0,50	0,070
05 Jumpai	18,14	1,00	27,09	1,440
06 Tangkas	24,22	0,50	64,29	2,780
07 Kamasan	42,85	0,00	86,00	1,875
08 Semarapura Klod	41,56	0,00	27,43	1,035
09 Semarapura Klod Kangin	30,80	0,25	35,97	0,793
10 Semarapura Kangin	47,43	1,00	16,84	0,753
11 Semarapura Tengah	33,61	1,50	21,79	0,649
12 Semarapura Kauh	47,52	0,50	26,43	1,179
13 Semarapura Kaja	7,67	2,00	16,88	0,742
14 A k a h	17,91	0,30	87,16	2,244
15 Manduang	9,54	0,20	20,01	1,750
16 S e l a t	18,42	0,50	32,01	2,890
17 T e g a k	32,11	0,00	139,70	2,340
18 Selisihan	13,64	0,50	105,97	2,360
Jumlah: 2014	441,62	10,75	818,65	29,050
2013	441,62	10,75	818,65	29,050
2012	447,00	10,75	813,60	29,050
2011	422,60	10,75	819,00	29,050
2010	422,60	10,75	819,00	29,050

Sumber : Potensi Desa/Kelurahan

BAB II

Pemerintahan dan Sarananya

<http://klungkungkab.bps.go.id>

DESA ADAT, DUSUN DAN PAMONG DESA
DIRINCI PER DESA/KELURAHAN

Kecamatan : (030) Klungkung

Desa/ Kelurahan	Banjar Dinas		
	Desa Adat	(Dusun, Lingkungan)	Pamong Desa
1	2	3	4
01 Satra	1	2	9
02 Tojan	-	4	11
03 Gelgel	1	6	13
04 Kampung Gelgel	-	-	7
05 Jumpai	1	2	9
06 Tangkas	1	4	11
07 Kamasan	-	4	11
08 Semarapura Klod	1	4	8
09 Semarapura Klod Kangin	-	2	7
Kangin			
10 Semarapura Kangin	-	2	8
11 Semarapura Tengah	-	2	8
12 Semarapura Kauh	2	3	8
13 Semarapura Kaja	2	3	7
14 A k a h	1	6	13
15 Manduang	1	3	10
16 S e l a t	7	7	14
17 T e g a k	3	4	11
18 Selisihan	1	2	9
Jumlah: 2014	22	60	174
2013	22	59	173
2012	22	59	173
2011	22	59	173
2010	22	59	173

Sumber : Propil Desa/Kelurahan

**BANYAKNYA POS KEAMANAAN DAN JUMLAH
PERSONILNYA PER DESA**

Kecamatan : (030) Klungkung

Desa/ Kelurahan	Pos Keamanan			
	Hansip		Bimmas/Babinsa	
	Jumlah Peleton	Personil	Jumlah	Personil
1	2	3	4	5
01 Satra	1	31	2	2
02 Tojan	1	31	2	2
03 Gelgel	1	31	2	2
04 Kampung Gelgel	1	31	2	2
05 Jumpai	1	31	2	2
06 Tangkas	1	31	2	2
07 Kamasan	1	31	2	2
08 Semarapura Klod	1	31	2	2
09 Semarapura Klod Kangin	1	31	2	2
10 Semarapura Kangin	1	31	2	2
11 Semarapura Tengah	1	31	2	2
12 Semarapura Kauh	1	31	2	2
13 Semarapura Kaja	1	31	2	2
14 A k a h	1	31	2	2
15 Manduang	1	31	2	2
16 S e l a t	1	31	2	2
17 T e g a k	1	31	2	2
18 Selisihan	1	31	2	2
Jumlah: 2014	18	558	36	36
2013	18	558	36	36
2012	18	558	36	36
2011	18	558	36	36
2010	18	558	36	36

Sumber : Kepala Desa

**SARANA PEREKONOMIAN PASAR MENURUT
JENIS PASAR PER DESA**

Kecamatan : (030) Klungkung

Desa/ Kelurahan	Jenis Pasar			Kelompok Toko
	Pasar Umum/ Desa	Pasar Hewan	T P I	
1	2	3	4	5
01 Satra	-	-	-	-
02 Tojan	-	-	-	-
03 Gelgel	1	-	-	-
04 Kampung Gelgel	-	-	-	-
05 Jumpai	-	-	-	-
06 Tangkas	-	-	-	-
07 Kamasan	1	-	-	-
08 Semarapura Klod	1	-	-	1
09 Semarapura Klod Kangin	1	-	-	4
10 Semarapura Kangin	-	-	-	2
11 Semarapura Tengah	-	-	-	-
12 Semarapura Kauh	-	-	-	-
13 Semarapura Kaja	-	-	-	-
14 A k a h	1	-	-	-
15 Manduang	-	-	-	-
16 S e l a t	1	-	-	-
17 T e g a k	1	-	-	-
18 Selisihan	-	-	-	-
Jumlah: 2014	7	-	-	7
2013	7	-	-	7
2012	7	-	-	7
2011	7	-	-	7
2010	6	-	-	7

Sumber : Propil Desa

JUMLAH KIOS DAN LOS DALAM PASAR
SERTA JUMLAH PEDAGANG

Kecamatan : (030) Klungkung

Desa/ Kelurahan	<i>Kios</i>	<i>L o s</i>	<i>Pedagang</i>
1	2	3	4
01 Satra	-	-	-
02 Tojan	-	-	-
03 Gelgel	-	1	74
04 Kampung Gelgel	-	-	-
05 Jumpai	-	-	-
06 Tangkas	-	-	-
07 Kamasan	-	1	57
08 Semarapura Klod	105	1.535	1.744
09 Semarapura Klod Kangin	914	14	1.214
10 Semarapura Kangin	-	-	12
11 Semarapura Tengah	-	-	-
12 Semarapura Kauh	-	-	-
13 Semarapura Kaja	-	-	-
14 A k a h	-	1	38
15 Manduang	-	-	-
16 S e l a t	-	2	55
17 T e g a k	-	2	45
18 Selisihan	-	-	-
Jumlah: 2014	1 019	1 556	3 239
2013	1 160	1 007	3 134
2012	1 733	1 006	3 095
2011	1 733	1 006	3 095
2010	1 733	1 006	3 095

Sumber : Mantri Pasar

**JUMLAH RUMAH MAKAN/WARUNG DAN ART SHOP
PER DESA**

Kecamatan : (030) Klungkung

Desa/ Kelurahan	<i>Rumah Makan Restoran</i>	<i>Warung</i>	<i>Artshop</i>
1	2	3	4
01 Satra	-	13	-
02 Tojan	2	36	-
03 Gelgel	4	52	-
04 Kampung Gelgel	2	41	-
05 Jumpai	-	33	-
06 Tangkas	4	25	-
07 Kamasan	3	60	-
08 Semarapura Klod	12	125	-
09 Semarapura Klod Kangin	7	170	3
10 Semarapura Kangin	5	65	1
11 Semarapura Tengah	5	108	-
12 Semarapura Kauh	4	59	-
13 Semarapura Kaja	2	24	-
14 A k a h	5	40	-
15 Manduang	-	12	-
16 S e l a t	5	21	-
17 T e g a k	-	59	-
18 Selisihan	-	8	-
Jumlah: 2014	60	951	4
2013	47	824	4
2012	47	824	4
2011	35	824	4
2010	47	784	4

Sumber : Profil Desa/Kelurahan

**SARANA BANK DAN LEMBAGA KEUANGAN LAINNYA
PER DESA**

Kecamatan : (030) Klungkung

Desa/ Kelurahan	<i>B a n k</i>	<i>Lembaga Perkredit an Desa (LPD)</i>	<i>KUD</i>
1	2	3	4
01 Satra	-	1	-
02 Tojan	-	-	1
03 Gelgel	-	1	-
04 Kampung Gelgel	-	-	-
05 Jumpai	-	1	-
06 Tangkas	-	1	-
07 Kamasan	1	-	-
08 Semarapura Klod	4	2	-
09 Semarapura Klod Kangin	2	-	-
10 Semarapura Kangin	2	2	-
11 Semarapura Tengah	-	-	-
12 Semarapura Kauh	-	2	-
13 Semarapura Kaja	-	2	-
14 A k a h	1	1	-
15 Manduang	-	1	-
16 S e l a t	1	6	1
17 T e g a k	-	3	-
18 Selisihan	-	1	-
Jumlah: 2014	11	24	2
2013	11	24	2
2012	17	22	2
2011	11	24	2
2010	17	22	2

Sumber : Profil Desa /Kelurahan

**KUD DAN NON KUD SERTA JUMLAH ANGGOTANYA
PER DESA**

Kecamatan : (030) Klungkung

Desa/ Kelurahan	K U D		NON KUD		Lainnya
	Jumlah	Anggota	Jumlah	Anggota	
1	2	3	4	5	5
01 Satra	-	-	-	-	-
02 Tojan	1	2.431	-	-	-
03 Gelgel	-	-	-	-	-
04 Kampung Gelgel	-	-	-	-	-
05 Jumpai	-	-	-	-	-
06 Tangkas	-	-	-	-	-
07 Kamasan	-	-	2	315	-
08 Semarapura Klod	-	-	17	842	2
09 Semarapura Klod Kangin	-	-	-	-	-
10 Semarapura Kangin	-	-	3	568	2
11 Semarapura Tengah	-	-	3	692	2
12 Semarapura Kauh	-	-	3	384	2
13 Semarapura Kaja	-	-	-	-	-
14 A k a h	-	-	2	250	-
15 Manduang	-	-	-	-	-
16 S e l a t	1	1 927	-	-	-
17 T e g a k	-	-	1	52	-
18 Selisihan	-	-	1	52	-
Jumlah: 2014	2	4 358	32	3 155	8
2013	2	4 555	32	3 133	8
2012	2	4 555	19	3 190	10
2011	2	4 555	32	3 133	8
2010	2	4 555	19	3 190	10

Sumber : Profil Desa/Kelurahan

**JUMLAH KUD MENURUT JENIS USAHA YANG
DILAKUKAN PER DESA**

Kecamatan : (030) Klungkung

Desa/ Kelurahan	Jenis Usaha					
	KUD	Simpan Pinjam	RMU	KCK	Pangan	Saprodi
1	2	3	4	5	6	7
01 Satra	-	-	-	-	-	-
02 Tojan	1	1	1	-	1	1
03 Gelgel	-	-	-	-	-	-
04 Kampung Gelgel	-	-	-	-	-	-
05 Jumpai	-	-	-	-	-	-
06 Tangkas	-	-	-	-	-	-
07 Kamasan	-	-	-	-	-	-
08 Semarapura Klod	-	-	-	-	-	-
09 Semarapura Klod Kangin	-	-	-	-	-	-
10 Semarapura Kangin	-	-	-	-	-	-
11 Semarapura Tengah	-	-	-	-	-	-
12 Semarapura Kauh	-	-	-	-	-	-
13 Semarapura Kaja	-	-	-	-	-	-
14 A k a h	-	-	-	-	-	-
15 Manduang	-	-	-	-	-	-
16 S e l a t	1	1	1	-	-	-
17 T e g a k	-	-	-	-	-	-
18 Selisihan	-	-	-	-	-	-
Jumlah: 2014	2	2	2	-	1	1
2013	2	2	2	2	2	2
2012	2	2	2	2	2	2
2011	2	2	2	2	2	2
2010	2	2	2	2	2	2

Sumber : Propil Desa/Kelurahan

BAB III

P e n d u d u k

<http://klungkungkab.go.id>

JUMLAH PENDUDUK MENURUT JENIS KELAMIN BERDASARKAN
PROYEKSI PODES 2014 DIRINCI PER DESA/KELURAHAN

Kecamatan : (030) Klungkung

Desa/ Kelurahan	Penduduk	Penduduk	Jumlah
	Laki-Laki	Perempuan	
1	2	3	4
01 Satra	611	556	1.167
02 Tojan	1062	1169	2.231
03 Gelgel	2279	2402	4.681
04 Kampung Gelgel	497	495	992
05 Jumpai	886	930	1.816
06 Tangkas	1482	1481	2.963
07 Kamasan	1644	2720	4.364
08 Semarapura Klod	1997	2000	3.997
09 Semarapura Klod Kangin	2749	3196	5.945
10 Semarapura Kangin	2109	2109	4.218
11 Semarapura Tengah	2150	2234	4.384
12 Semarapura Kauh	995	1057	2.052
13 Semarapura Kaja	969	1015	1.984
14 A k a h	2753	1894	4.647
15 Manduang	872	895	1.767
16 S e l a t	2331	2221	4.552
17 T e g a k	1925	1908	3.833
18 Selisihan	709	698	1.407
Jumlah: 2014	28.020	28.980	57.000
2013			
2012			
2011			
2010			

Sumber : BPS Klungkung

Catatan: Jumlah Penduduk sebelum tahun 2014 menggunakan
Proyeksi SP 2010

KEPADATAN PENDUDUK MENURUT PROYEKSI PODES 2014
DIRINCI PER DESA/KELURAHAN

Kecamatan : (030) Klungkung

Desa/ Kelurahan	<i>Jumlah Penduduk</i>	<i>Luas Wilayah (Km2)</i>	<i>Kepadatan Penduduk (per Km2)</i>
1	2	3	4
01 Satra	1167	1,92	608
02 Tojan	2231	1,33	1.677
03 Gelgel	4681	2,9	1.614
04 Kampung Gelgel	992	0,07	14.171
05 Jumpai	1816	1,44	1.261
06 Tangkas	2963	2,78	1.066
07 Kamasan	4364	1,875	2.327
08 Semarapura Klod	3997	1,035	3.862
09 Semarapura Klod Kangin	5945	0,793	7.497
10 Semarapura Kangin	4218	0,753	5.602
11 Semarapura Tengah	4384	0,649	6.755
12 Semarapura Kauh	2052	1,179	1.740
13 Semarapura Kaja	1984	0,742	2.674
14 A k a h	4647	2,244	2.071
15 Manduang	1767	1,75	1.010
16 S e l a t	4552	2,89	1.575
17 T e g a k	3833	2,34	1.638
18 Selisihan	1407	2,36	596
Jumlah: 2014	57.000	29,05	1.962
2013			
2012			
2011			
2010			

Sumber : BPS Klungkung

Catatan: Jumlah Penduduk sebelum tahun 2014 menggunakan

Proyeksi SP 2010

SEX RATIO PENDUDUK MENURUT PROYEKSI PODES 2014
DIRINCI PER DESA/KELURAHAN

Kecamatan : (030) Klungkung

Desa/ Kelurahan	<i>Penduduk Laki-Laki</i>	<i>Penduduk Perempuan</i>	<i>Angka Sex Ratio</i>
1	2	3	4
01 Satra	611	556	109,9
02 Tojan	1062	1169	90,8
03 Gelgel	2279	2402	94,9
04 Kampung Gelgel	497	495	100,4
05 Jumpai	886	930	95,3
06 Tangkas	1482	1481	100,1
07 Kamasan	1644	2720	60,4
08 Semarapura Klod	1997	2000	99,9
09 Semarapura Klod Kangin	2749	3196	86,0
10 Semarapura Kangin	2109	2109	100,0
11 Semarapura Tengah	2150	2234	96,2
12 Semarapura Kauh	995	1057	94,1
13 Semarapura Kaja	969	1015	95,5
14 A k a h	2753	1894	145,4
15 Manduang	872	895	97,4
16 S e l a t	2331	2221	105,0
17 T e g a k	1925	1908	100,9
18 Selisihan	709	698	101,6
Jumlah: 2014	28.020	28.980	96,69
2013			
2012			
2011			
2010			

Sumber : BPS Klungkung

Catatan: Jumlah Penduduk sebelum tahun 2014 menggunakan

Proyeksi SP 2010

BAB IV

Pendidikan Sosial dan Budaya

<http://klungkungkab.go.id>

**BANYAKNYA SEKOLAH MENURUT JENISNYA
PER DESA/KELURAHAN**

Kecamatan : (030) Klungkung

Desa/ Kelurahan	Sekolah				
	TK	SD	SLTP	SLTA	Akademi Univer sitas
1	2	3	4	5	6
01 Satra	-	-	-	-	-
02 Tojan	2	3	-	-	-
03 Gelgel	1	2	1	-	-
04 Kampung Gelgel	1	1	-	-	-
05 Jumpai	-	1	-	-	-
06 Tangkas	1	2	-	-	-
07 Kamasan	2	1	-	-	-
08 Semarapura Klod	3	2	2	3	-
09 Semarapura Klod Kangin	6	2	-	1	-
10 Semarapura Kangin	2	2	-	1	-
11 Semarapura Tengah	3	3	2	2	-
12 Semarapura Kauh	1	1	-	1	-
13 Semarapura Kaja	1	1	-	1	-
14 A k a h	1	2	-	-	-
15 Manduang	1	1	-	-	-
16 S e l a t	2	3	1	-	-
17 T e g a k	1	2	-	-	-
18 Selisihan	1	1	-	-	-
Jumlah: 2014	29	30	6	9	-
2013	28	30	6	9	1
2012	28	30	6	11	1
2011	26	30	6	10	2
2010	26	31	6	8	2

Sumber : UPT Disdikpora (Akademi/Universitas sudah tdk ada)

**BANYAKNYA GURU MENURUT TEMPAT MENGAJAR
DIRINCI PER DESA/KELURAHAN**

Kecamatan : (030) Klungkung

Desa/ Kelurahan	GURU				
	TK	SD	SLTP	SLTA	Akademi Univer sitas
1	2	3	4	5	6
01 Satra	-	-	-	-	-
02 Tojan	13	21	-	-	-
03 Gelgel	4	14	68	-	-
04 Kampung Gelgel	6	10	-	-	-
05 Jumpai	-	7	-	-	-
06 Tangkas	4	6	-	-	-
07 Kamasan	11	15	-	-	-
08 Semarapura Klod	12	22	83	110	-
09 Semarapura Klod Kangin	37	18	-	123	-
10 Semarapura Kangin	14	26	-	21	-
11 Semarapura Tengah	22	32	76	55	-
12 Semarapura Kauh	5	7	-	70	-
13 Semarapura Kaja	6	6	-	77	-
14 A k a h	4	20	-	-	-
15 Manduang	4	8	-	-	-
16 S e l a t	10	22	18	-	-
17 T e g a k	4	15	-	-	-
18 Selisihan	4	7	-	-	-
Jumlah: 2014	160	256	245	456	0
2013	161	276	250	440	14
2012	164	283	236	420	20
2011	172	403	217	498	20
2010	177	366	233	340	20

Sumber : UPT Disdikpora (Akademi/Universitas sudah tdk ada)

**BANYAKNYA MURID TK MENURUT JENIS KELAMIN
PER DESA/KELURAHAN**

Kecamatan : (030) Klungkung

Desa/ Kelurahan	Murid TK		
	Laki	Perempuan	Jumlah Lulusan Tahun Sebelumnya
1	2	3	4
01 Satra	-	-	-
02 Tojan	24	18	13
03 Gelgel	16	24	26
04 Kampung Gelgel	37	28	21
05 Jumpai	-	-	-
06 Tangkas	2	3	14
07 Kamasan	27	24	-
08 Semarapura Klod	35	69	73
09 Semarapura Klod Kangin	47	112	54
10 Semarapura Kangin	36	37	29
11 Semarapura Tengah	138	109	105
12 Semarapura Kauh	8	8	18
13 Semarapura Kaja	13	15	6
14 A k a h	2	3	43
15 Manduang	7	8	24
16 S e l a t	6	11	9
17 T e g a k	6	6	30
18 Selisihan	18	8	19
Jumlah: 2014	422	483	484
2013	915	817	1007
2012	811	743	991
2011	791	710	510
2010	487	702	599

Sumber : UPT Disdikpora

**BANYAKNYA MURID SD MENURUT JENIS KELAMIN
PER DESA/KELURAHAN**

Kecamatan : (030) Klungkung

Desa/ Kelurahan	Murid SD		
	Laki	Perempuan	Jumlah Lulusan Tahun Sebelumnya
1	2	3	4
01 Satra	-	-	-
02 Tojan	173	163	59
03 Gelgel	156	131	58
04 Kampung Gelgel	111	129	35
05 Jumpai	89	80	35
06 Tangkas	149	135	51
07 Kamasan	241	245	66
08 Semarapura Klod	245	217	93
09 Semarapura Klod Kangin	221	213	58
10 Semarapura Kangin	355	332	274
11 Semarapura Tengah	434	456	340
12 Semarapura Kauh	96	79	23
13 Semarapura Kaja	86	78	29
14 A k a h	229	198	57
15 Manduang	78	54	18
16 S e l a t	267	210	55
17 T e g a k	114	111	42
18 Selisihan	37	38	14
Jumlah: 2014	3.081	2.869	1.307
2013	3.256	2.967	1.004
2012	3.312	3.080	1.067
2011	3.279	3.055	1.627
2010	3.166	2.847	879

Sumber : UPT Disdikpora

**BANYAKNYA MURID SLTP MENURUT JENIS KELAMIN
PER DESA/KELURAHAN**

Kecamatan : (030) Klungkung

Desa/ Kelurahan	Murid SLTP		
	Laki	Perempuan	Jumlah Lulusan Tahun Sebelumnya
1	2	3	4
01 Satra	-	-	-
02 Tojan	-	-	-
03 Gelgel	510	390	359
04 Kampung Gelgel	-	-	-
05 Jumpai	-	-	-
06 Tangkas	-	-	-
07 Kamasan	-	-	-
08 Semarapura Klod	739	657	345
09 Semarapura Klod Kangin	-	-	-
10 Semarapura Kangin	-	-	-
11 Semarapura Tengah	335	417	177
12 Semarapura Kauh	-	-	-
13 Semarapura Kaja	-	-	-
14 A k a h	-	-	-
15 Manduang	-	-	-
16 S e l a t	34	35	51
17 T e g a k	-	-	-
18 Selisihan	-	-	-
Jumlah: 2014	1.618	1.499	932
2013	1.573	1.431	1.286
2012	1.574	1.442	758
2011	1.411	1.348	961
2010	1.484	1.425	962

Sumber : UPT Disdikpora

**BANYAKNYA MURID SLTA MENURUT JENIS KELAMIN
PER DESA/KELURAHAN**

Kecamatan : (030) Klungkung

Desa/ Kelurahan	Murid SLTA		
	Laki	Perempuan	Jumlah Lulusan Tahun Sebelumnya
1	2	3	4
01 Satra	-	-	-
02 Tojan	-	-	-
03 Gelgel	-	-	-
04 Kampung Gelgel	-	-	-
05 Jumpai	-	-	-
06 Tangkas	-	-	-
07 Kamasan	-	-	-
08 Semarapura Klod	438	505	251
09 Semarapura Klod Kangin	622	773	416
10 Semarapura Kangin	47	55	37
11 Semarapura Tengah	581	321	281
12 Semarapura Kauh	616	303	260
13 Semarapura Kaja	380	410	151
14 A k a h	-	-	-
15 Manduang	-	-	-
16 S e l a t	-	-	-
17 T e g a k	-	-	-
18 Selisihan	-	-	-
Jumlah: 2014	2.684	2.367	1.396
2013	2.980	2.681	1.703
2012	2.368	2.187	1.188
2011	2.122	1.830	1.193
2010	1.371	1.420	1.061

Sumber : UPT Disdikpora

**BANYAKNYA SEKOLAH AGAMA MENURUT JENISNYA
PER DESA / KELURAHAN**

Kecamatan : (030) Klungkung

Desa/ Kelurahan	Sekolah			
	Ibtidaiyah	Tsanaiyah	Aliyah	Pesantren
1	2	3	4	5
01 Satra	-	-	-	-
02 Tojan	-	-	-	-
03 Gelgel	-	-	-	-
04 Kampung Gelgel	1	-	-	-
05 Jumpai	-	-	-	-
06 Tangkas	-	-	-	-
07 Kamasan	-	-	-	-
08 Semarapura Klod	-	-	-	-
09 Semarapura Klod Kangin	-	-	-	-
10 Semarapura Kangin	-	-	-	2
11 Semarapura Tengah	1	-	-	1
12 Semarapura Kauh	-	-	-	-
13 Semarapura Kaja	-	-	-	-
14 A k a h	-	-	-	-
15 Manduang	-	-	-	-
16 S e l a t	-	-	-	-
17 T e g a k	-	-	-	-
18 Selisihan	-	-	-	-
Jumlah: 2014	2	-	-	3
2013	2	-	-	3
2012	2	-	-	3
2011	2	-	-	3
2010	2	-	-	3

Sumber : Kepala Desa

**BANYAKNYA ANAK SASARAN DIDIK DALAM
KEPRAMUKAAN PER DESA / KELURAHAN**
Kecamatan : (030) Klungkung

Desa/ Kelurahan	Sasaran Didik			
	<i>Pendega</i>	<i>Penegak</i>	<i>Penggalang</i>	<i>Siaga</i>
1	2	3	4	5
01 Satra	-	-	-	-
02 Tojan	-	-	-	152
03 Gelgel	-	-	548	120
04 Kampung Gelgel	-	-	-	60
05 Jumpai	-	-	-	74
06 Tangkas	-	-	-	134
07 Kamasan	-	-	-	210
08 Semarapura Klod	-	995	446	221
09 Semarapura Klod Kangin	-	119	-	245
10 Semarapura Kangin	-	-	-	398
11 Semarapura Tengah	-	445	366	416
12 Semarapura Kauh	-	-	-	64
13 Semarapura Kaja	-	738	-	80
14 A k a h	-	-	-	198
15 Manduang	-	-	-	56
16 S e l a t	-	-	-	225
17 T e g a k	-	-	-	106
18 Selisihan	-	-	-	34
Jumlah: 2014	-	2297	1360	2.793
2013	-	210	852	2.887
2012	-	210	852	2.887
2011	-	210	852	2.887
2010	-	210	852	2.887

Sumber : UPT Disdikpora

**BANYAKNYA GUGUS DEPAN SUMBER DIDIK DALAM
KEPRAMUKAAN PER DESA / KELURAHAN**

Kecamatan : (030) Klungkung

Desa/ Kelurahan	Gugus Depan	Sumber Didik		
		Pembing bing	Andalan	Pembina
1	2	3	4	5
01 Satra	-	-	-	-
02 Tojan	3	3	-	3
03 Gelgel	3	50	-	50
04 Kampung Gelgel	1	1	-	1
05 Jumpai	1	1	-	1
06 Tangkas	2	2	-	2
07 Kamasan	1	1	-	1
08 Semarapura Klod	7	21	-	21
09 Semarapura Klod	3	15	-	15
10 Semarapura Kangin	3	3	-	3
11 Semarapura Tengah	6	19	-	19
12 Semarapura Kauh	2	2	-	2
13 Semarapura Kaja	2	46	-	46
14 A k a h	2	2	-	2
15 Manduang	1	1	-	1
16 S e l a t	4	4	-	4
17 T e g a k	2	2	-	2
18 Selisihan	1	1	-	1
Jumlah: 2014	44	174	-	174
2013	44	44	-	44
2012	111	121	-	126
2011	111	121	-	126
2010	111	121	-	126

Sumber : Disdikpora Kecamatan

**BANYAKNYA ORGANISASI SOSIAL DESA MENURUT
JENISNYA PER DESA/KELURAHAN**
Kecamatan : (030) Klungkung

Desa/ Kelurahan	Jumlah Karang Taruna	Jumlah Anggota PKK	Panti Asuhan	Organisasi Pengairan	
				Jumlah	Anggota
1	2	3	4	5	6
01 Satra	1	40	-	1	233
02 Tojan	1	90	-	1	171
03 Gelgel	1	87	-	1	399
04 Kampung Gelgel	1	35	-	-	-
05 Jumpai	1	50	-	1	192
06 Tangkas	1	67	-	1	182
07 Kamasan	1	95	-	1	181
08 Semarapura Klod	1	125	1	1	62
09 Semarapura Klod	1	12	-	1	67
10 Semarapura Kangin	1	78	1	1	35
11 Semarapura Tengah	1	25	1	1	-
12 Semarapura Kauh	1	40	-	1	122
13 Semarapura Kaja	1	24	-	1	132
14 A k a h	1	60	-	1	395
15 Manduang	1	85	-	1	281
16 S e l a t	1	310	-	1	383
17 T e g a k	1	29	-	1	124
18 Selisihan	1	237	-	1	231
Jumlah: 2014	18	1.489	3	17	3.190
2013	18	1.489	3	17	3.190
2012	18	1.489	3	17	3.190
2011	18	1.489	3	17	3.190
2010	18	1.489	3	17	3.190

Sumber : Mantan dan Kepala Desa

**BANYAKNYA ORGANISASI KESENIAN MENURUT JENISNYA
PER DESA / KELURAHAN**

Kecamatan : (030) Klungkung

Desa/ Kelurahan	Kesenian			
	Barong	Legong	Topeng	Lainnya
1	2	3	4	5
01 Satra	1	-	-	1
02 Tojan	1	-	-	1
03 Gelgel	1	-	-	2
04 Kampung Gelgel	-	-	-	1
05 Jumpai	2	1	1	1
06 Tangkas	1	1	-	1
07 Kamasan	1	1	-	2
08 Semarapura Klod	1	1	-	1
09 Semarapura Klod Kangin	-	-	-	1
10 Semarapura Kangin	-	1	-	-
11 Semarapura Tengah	1	-	-	1
12 Semarapura Kauh	1	1	-	1
13 Semarapura Kaja	-	1	-	1
14 A k a h	1	1	-	-
15 Manduang	1	1	-	-
16 S e l a t	-	1	-	1
17 T e g a k	-	1	-	1
18 Selisihan	-	-	-	1
Jumlah: 2014	12	11	1	17
2013	12	11	1	17
2012	8	11	1	17
2011	8	11	1	17
2010	8	11	1	17

Sumber : Kepala Desa

**BANYAKNYA FASILITAS OLAH RAGA MENURUT JENIS
PER DESA/KELURAHAN**
Kecamatan : (030) Klungkung

Desa/ Kelurahan	L a p a n g a n				
	Sepak Bola	Volly Ball	Tenis Meja	Bulu Tangkis	Lainnya
1	2	3	4	5	6
01 Satra	-	1	-	-	-
02 Tojan	-	2	2	1	-
03 Gelgel	1	2	2	2	1
04 Kampung Gelgel	-	-	1	-	-
05 Jumpai	-	1	1	1	-
06 Tangkas	-	1	-	1	-
07 Kamasan	1	1	1	1	-
08 Semarapura Klod	-	-	3	5	2
09 Semarapura Klod Kangin	-	-	1	1	-
10 Semarapura Kangin	-	1	1	1	-
11 Semarapura Tengah	-	-	1	1	1
12 Semarapura Kauh	-	1	1	1	-
13 Semarapura Kaja	-	-	1	1	1
14 A k a h	-	1	1	1	-
15 Manduang	-	1	1	-	-
16 S e l a t	-	1	1	-	-
17 T e g a k	-	1	1	-	-
18 Selisihan	-	1	1	-	-
Jumlah: 2014	2	15	20	17	5
2013	2	15	20	17	5
2012	2	15	20	13	3
2011	2	15	20	13	3
2010	2	15	20	13	3

Sumber : BPS

BAB V

Kesehatan dan Keluarga Berencana

<http://klungkungkab.go.id>

**BANYAKNYA SARANA KESEHATAN
PER DESA/KELURAHAN**

Kecamatan : (030) Klungkung

Desa/ Kelurahan	<i>Poliklinik</i>	<i>Puskesmas</i>	<i>Rumah Sakit</i>	<i>Pos</i>
		<i>Puskesmas Pembantu</i>	<i>Bersalin (BKIA)</i>	<i>KB</i>
1	2	3	4	5
01 Satra	-	1	-	1
02 Tojan	-	-	-	-
03 Gelgel	-	1	-	1
04 Kampung Gelgel	-	-	-	-
05 Jumpai	-	1	-	1
06 Tangkas	-	1	-	1
07 Kamasan	-	1	-	1
08 Semarapura Klod	-	1	1	1
09 Semarapura Klod Kangin	-	1	-	-
10 Semarapura Kangin	-	1	-	-
11 Semarapura Tengah	-	1	-	-
12 Semarapura Kauh	-	1	-	-
13 Semarapura Kaja	-	1	-	1
14 A k a h	-	1	-	1
15 Manduang	-	1	-	1
16 S e l a t	-	1	-	1
17 T e g a k	-	1	-	1
18 Selisihan	-	1	-	1
Jumlah: 2014	-	16	1	12
2013	-	16	1	12
2012	-	16	2	12
2011	-	16	2	12
2010	-	16	2	12

Sumber : Puskesmas

**BANYAKNYA TENAGA KESEHATAN
PER DESA/KELURAHAN**

Kecamatan : (030) Klungkung

Desa/ Kelurahan	Tenaga Medis			Dukun	Lainnya
	Dokter	Bidan	Perawat		
1	2	3	4	5	6
01 Satra	-	2	3	-	-
02 Tojan	2	1	5	1	-
03 Gelgel	5	6	16	1	-
04 Kampung Gelgel	-	1	1	-	-
05 Jumpai	-	1	1	-	-
06 Tangkas	-	2	1	-	-
07 Kamasan	2	2	6	-	-
08 Semarapura Klod	13	7	47	-	-
09 Semarapura Klod Kangin	6	4	14	1	-
10 Semarapura Kangin	4	5	8	-	-
11 Semarapura Tengah	6	3	17	-	-
12 Semarapura Kauh	-	1	33	-	-
13 Semarapura Kaja	3	2	3	-	-
14 A k a h	1	3	4	1	-
15 Manduang	-	1	1	-	-
16 S e l a t	2	4	2	-	-
17 T e g a k	1	1	2	-	-
18 Selisihan	-	1	2	-	-
Jumlah: 2014	45	47	166	4	-
2013	40	44	163	7	-
2012	40	44	163	7	-
2011	40	44	163	7	-
2010	40	44	163	7	-

Sumber : Puskesmas

BANYAKNYA PENDERITA CACAT PER DESA/KELURAHAN

Kecamatan : (030) Klungkung

Desa/ Kelurahan	<i>Tuna Netra (Buta)</i>	<i>Tuna Rungu (Bisu)</i>	<i>Cacat Jasmani</i>	<i>Cacat Mental</i>	<i>Cacat Lainnya</i>
1	2	3	4	5	6
01 Satra	1	3	3	1	2
02 Tojan	3	16	1	4	6
03 Gelgel	4	3	8	1	2
04 Kampung Gelgel	-	-	-	-	-
05 Jumpai	-	-	1	6	3
06 Tangkas	6	3	2	4	2
07 Kamasan	2	1	5	4	4
08 Semarapura Klod	-	9	1	2	1
09 Semarapura Klod Kangin Kangin	1	1	3	7	1
10 Semarapura Kangin	1	1	4	1	3
11 Semarapura Tengah	1	3	-	6	1
12 Semarapura Kauh	-	3	1	4	1
13 Semarapura Kaja	4	2	2	-	2
14 A k a h	1	5	2	18	13
15 Manduang	1	-	3	-	1
16 S e l a t	3	16	3	9	11
17 T e g a k	3	2	17	1	2
18 Selisihan	-	2	1	1	13
Jumlah: 2014	31	70	57	69	68
2013	34	79	66	77	68
2012	34	79	66	77	68
2011	34	79	66	77	68
2010	34	79	66	77	68

Sumber : Kepala Desa

**BANYAKNYA PESERTA KB MENURUT ALAT KONTRASEPSI
YANG DIGUNAKAN PER DESA / KELURAHAN**

Kecamatan : (030) Klungkung

Desa/ Kelurahan	Alat Kontrasepsi			
	IUD	Pil	Ovag	Kondom
1	2	3	4	5
01 Satra	102	3	-	-
02 Tojan	276	23	-	6
03 Gelgel	413	34	-	17
04 Kampung Gelgel	79	3	-	4
05 Jumpai	192	3	-	27
06 Tangkas	344	5	-	5
07 Kamasan	428	72	-	23
08 Semarapura Klod	245	86	-	66
09 Semarapura Klod Kangin	322	87	-	73
10 Semarapura Kangin	258	22	-	30
11 Semarapura Tengah	207	253	-	56
12 Semarapura Kauh	156	61	-	56
13 Semarapura Kaja	193	13	-	6
14 A k a h	254	196	-	11
15 Manduang	114	36	-	46
16 S e l a t	162	186	-	214
17 T e g a k	199	59	-	16
18 Selisihan	106	5	-	6
Jumlah: 2014	4.050	1.147	-	662
2013	3.881	1.115	-	571
2012	3.901	1.134	-	560
2011	3.891	682	-	249
2010	4.119	643	-	171

Sumber : PLKB

LANJUTAN

Kecamatan : (030) Klungkung

Desa/ Kelurahan	Alat Kontrasepsi			
	Implant	Vasektomi	Tubektomi	Suntikan
1	6	7	8	9
01 Satra	-	-	4	81
02 Tojan	7	-	10	66
03 Gelgel	62	-	38	139
04 Kampung Gelgel	8	-	2	73
05 Jumpai	20	-	1	128
06 Tangkas	1	-	8	95
07 Kamasan	6	3	7	130
08 Semarapura Klod	1	-	3	60
09 Semarapura Klod Kangin	3	-	25	526
10 Semarapura Kangin	14	1	19	183
11 Semarapura Tengah	17	-	10	223
12 Semarapura Kauh	4	-	7	55
13 Semarapura Kaja	2	-	7	17
14 A k a h	3	2	32	348
15 Manduang	46	2	2	69
16 S e l a t	149	-	13	193
17 T e g a k	16	-	14	148
18 Selisihan	22	-	5	39
Jumlah: 2014	381	8	207	2.573
2013	350	7	201	2.621
2012	316	9	196	2.616
2011	340	7	170	2.374
2010	312	7	149	2.169

Sumber : PLKB

BAB VI

Peradilan

<http://klungkungkab.go.id>

**BANYAKNYA PELANGGARAN/KEJAHATAN YANG
DILAPORKAN KE POLISI PER DESAKELURAHAN**

Kecamatan : (030) Klungkung

Desa/ Kelurahan	Pelanggaran / Kejahatan				
	<i>Pembu- nuhan</i>	<i>Penga- niayaan</i>	<i>Pencu- rian</i>	<i>Kesusi- laan</i>	<i>Lainnya</i>
1	2	3	4	5	6
01 Satra	-	-	-	-	-
02 Tojan	-	1	1	-	1
03 Gelgel	-	-	1	-	-
04 Kampung Gelgel	-	-	-	-	-
05 Jumpai	-	-	-	-	-
06 Tangkas	1	-	-	-	-
07 Kamasan	-	-	-	-	-
08 Semarapura Klod	-	1	-	-	-
09 Semarapura Klod Kangin	-	-	-	-	1
10 Semarapura Kangin	-	-	2	-	2
11 Semarapura Tengah	-	-	-	-	1
12 Semarapura Kauh	-	-	1	-	-
13 Semarapura Kaja	-	-	3	-	-
14 A k a h	-	-	2	-	-
15 Manduang	-	-	1	-	-
16 S e l a t	-	-	-	-	1
17 T e g a k	-	1	-	-	-
18 Selisihan	-	-	-	-	-
Jumlah: 2014	1	3	11	-	6
2013	1	16	39	-	10
2012	-	20	40	1	10
2011	-	20	40	1	10
2010	-	20	40	1	10

Sumber : Polsek Klungkung * Laporan yang masuk ke Polsek saja

BAB VII

Agama

<http://klungkungkab.go.id>

BANYAKNYA PENDUDUK MENURUT AGAMA
KECAMATAN KLUNGKUNG

Kecamatan : (030) Klungkung

Desa/Kelurahan	Tahun			
	2011	2012	2013	2014
(1)	(2)	(3)	(4)	(5)
1. Islam	3.893	3.786	6.625	6.627
2. Hindu	52.160	54.635	57.810	58.425
3. Kristen Protestan	328	297	291	298
4. Kristen Katholik	151	145	154	157
5. Budha	1.082	1.068	1.074	1.425
6. Konghucu				18
Jumlah	57.614	59.931	65.960	66.950

Sumber : Kantor Agama

*) Data Agama tidak ltersedia lengkap.

**BANYAKNYA TEMPAT PERIBADATAN MENURUT AGAMA
PER DESA/KELURAHAN**

Kecamatan : (030) Klungkung

Desa/ Kelurahan	Mesjid		Klenteng	
	Langgar Mushola	Gereja	P u r a	Vihara
1	2	3	4	5
01 Satra	-	-	3	-
02 Tojan	-	-	4	-
03 Gelgel	-	-	6	-
04 Kampung Gelgel	1	-	-	-
05 Jumpai	-	-	8	-
06 Tangkas	-	-	5	-
07 Kamasan	-	-	5	-
08 Semarapura Klod	1	2	8	-
09 Semarapura Klod Kagin	3	-	4	-
10 Semarapura Kangin	1	-	7	-
11 Semarapura Tengah	1	1	3	-
12 Semarapura Kauh	-	-	9	1
13 Semarapura Kaja	-	-	17	-
14 A k a h	-	1	4	-
15 Manduang	-	-	8	-
16 S e l a t	-	-	11	-
17 T e g a k	-	-	8	-
18 Selisihan	-	-	4	-
Jumlah: 2014	7	4	114	1
2013	7	4	113	1
2012	6	3	113	1
2011	6	3	113	1
2010	6	3	113	1

Sumber : Kepala Desa

**BANYAKNYA PURA MENURUT JENISNYA
PER DESA/KELURAHAN**

Kecamatan : (030) Klungkung

Desa/ Kelurahan	Pura				
	<i>Sad Khayan ngan</i>	<i>Dang Khaya ngan</i>	<i>Khaya ngan Tiga</i>	<i>Subak</i>	<i>Lainnya</i>
1	2	3	4	5	6
01 Satra	-	-	3	-	-
02 Tojan	-	-	4	-	-
03 Gelgel	-	2	4	-	-
04 Kampung Gelgel	-	-	-	-	-
05 Jumpai	-	1	7	-	-
06 Tangkas	-	-	5	-	-
07 Kamasan	-	-	3	-	2
08 Semarapura Klod	-	-	5	-	3
09 Semarapura Klod Kangin	-	1	3	-	-
10 Semarapura Kangin	-	-	6	1	-
11 Semarapura Tengah	-	-	2	-	1
12 Semarapura Kauh	-	-	6	-	3
13 Semarapura Kaja	-	-	17	-	-
14 A k a h	-	-	3	1	-
15 Manduang	-	-	6	2	-
16 S e l a t	-	-	10	1	-
17 T e g a k	-	-	8	-	-
18 Selisihan	-	-	3	1	-
Jumlah: 2014	-	4	95	6	9
2013	-	3	95	6	9
2012	-	3	95	6	9
2011	-	3	95	6	9
2010	-	3	95	6	9

Sumber : Kepala Desa

BAB VIII

Pertanian

<http://klungkungkab.go.id>

LUAS SAWAH MENURUT JENIS IRIGASI
PER DESA/KELURAHAN (DALAM HEKTAR)

Kecamatan : (030) Klungkung

Desa/ Kelurahan	Jenis Irigasi			
	Teknis	Semi Teknis	Sederhana	Non PU
1	2	3	4	5
01 Satra	-	78,93	-	-
02 Tojan	-	83,67	-	-
03 Gelgel	-	224,56	-	-
04 Kampung Gelgel	-	-	-	-
05 Jumpai	-	77,99	-	-
06 Tangkas	-	32,20	-	-
07 Kamasan	-	37,92	-	-
08 Semarapura Klod	-	30,75	-	-
09 Semarapura Klod Kangin	-	11,83	-	-
10 Semarapura Kangin	-	7,73	-	-
11 Semarapura Tengah	-	-	-	-
12 Semarapura Kauh	-	13,37	-	-
13 Semarapura Kaja	-	41,96	-	-
14 A k a h	-	105,56	-	-
15 Manduang	-	134,94	-	-
16 S e l a t	-	184,29	-	-
17 T e g a k	-	37,01	-	-
18 Selisihan	-	89,66	-	-
Jumlah: 2014	-	1.192,37	-	-
2013	-	1.192,37	-	-
2012	-	1.227,39	-	-
2011	-	1,256.00	-	-
2010	-	1,256.00	-	-

Sumber : Dinas Pertanian dan Pekebunan

LUAS TANAM, PANEN DAN PRODUKSI TANAMAN PADI
PER DESA/KELURAHAN

Kecamatan : (030) Klungkung

Desa/ Kelurahan	<i>Luas Tanam (Ha)</i>	<i>Luas Panen (Ha)</i>	<i>Produksi (Ton)</i>
1	2	3	4
01 Satra	149	143	911,5
02 Tojan	143	140	892,4
03 Gelgel	169	162	1.032,6
04 Kampung Gelgel	-	-	-
05 Jumpai	64	60	382,4
06 Tangkas	41	37	235,8
07 Kamasan	62	58	369,7
08 Semarapura Klod	55	52	331,4
09 Semarapura Klod Kangin	3	3	19,1
10 Semarapura Kangin	26	26	165,7
11 Semarapura Tengah	-	-	-
12 Semarapura Kauh	40	38	242,2
13 Semarapura Kaja	90	82	522,7
14 A k a h	283	280	1.784,7
15 Manduang	288	284	1.810,2
16 S e l a t	302	296	1.888,0
17 T e g a k	78	70	446,2
18 Selisihan	234	229	1.459,6
Jumlah: 2014	2.027	1.960	12.494
2013	2.098	1.855	10.371
2012	1.768	1.977	12.876
2011	1.807	1.566	8.752
2010	1.808	1.670	10.644

Sumber : Dinas Pertanian dan Pekebunan

LUAS TANAM, PANEN DAN PRODUKSI TANAMAN
JAGUNG PER DESA/KELURAHAN

Kecamatan : (030) Klungkung

Desa/ Kelurahan	Luas Tanam	Luas Panen	Produksi
	(Ha)	(Ha) *)	(Ton)
1	2	3	4
01 Satra	89	0	0
02 Tojan	136	0	0
03 Gelgel	163	0	0
04 Kampung Gelgel	-	-	0
05 Jumpai	58	0	0
06 Tangkas	52	0	0
07 Kamasan	28	0	0
08 Semarapura Klod	-	-	-
09 Semarapura Klod Kangin	-	-	-
10 Semarapura Kangin	-	-	-
11 Semarapura Tengah	-	-	-
12 Semarapura Kauh	20	0	0
13 Semarapura Kaja	-	-	-
14 A k a h	26	0	0
15 Manduang	-	-	-
16 S e l a t	-	-	-
17 T e g a k	-	-	-
18 Selisihan	-	-	-
Jumlah: 2014	572	0	0
2013	511	0	0
2012	453	59	404
2011	307	69	352
2010	267	64	189

Sumber : Dinas Pertanian dan Pekebunan

*) Jagung dipanen muda

LUAS TANAM, PANEN DAN PRODUKSI TANAMAN
UBI JALAR PER DESA/KELURAHAN

Kecamatan : (030) Klungkung

Desa/ Kelurahan	<i>Luas Tanam (Ha)</i>	<i>Luas Panen (Ha)</i>	<i>Produksi (Ton)</i>
1	2	3	4
01 Satra	-	-	-
02 Tojan	-	-	-
03 Gelgel	-	-	-
04 Kampung Gelgel	-	-	-
05 Jumpai	-	-	-
06 Tangkas	-	-	-
07 Kamasan	-	-	-
08 Semarapura Klod	-	-	-
09 Semarapura Klod Kangin	-	-	-
10 Semarapura Kangin	-	-	-
11 Semarapura Tengah	-	-	-
12 Semarapura Kauh	-	-	-
13 Semarapura Kaja	-	-	-
14 A k a h	-	-	-
15 Manduang	-	-	-
16 S e l a t	-	-	-
17 T e g a k	-	-	-
18 Selisihan	-	-	-
Jumlah: 2014	-	-	-
2013	2	2	38,4
2012	4	5	96
2011	-	-	-
2010	4	5	96

Sumber : Dinas Pertanian dan Pekebunan

LUAS TANAM, PANEN DAN PRODUKSI TANAMAN
KACANG TANAH PER DESA/KELURAHAN

Kecamatan : (030) Klungkung

Desa/ Kelurahan	<i>Luas Tanam (Ha)</i>	<i>Luas Panen (Ha)</i>	<i>Produksi (Ton)</i>
1	2	3	4
01 Satra	4	4	3,91
02 Tojan	7	7	6,85
03 Gelgel	16	16	15,65
04 Kampung Gelgel	-	-	-
05 Jumpai	5	5	4,89
06 Tangkas	8	8	7,82
07 Kamasan	6	6	5,87
08 Semarapura Klod	-	-	-
09 Semarapura Klod Kangin	-	-	-
10 Semarapura Kangin	-	-	-
11 Semarapura Tengah	-	-	-
12 Semarapura Kauh	1	1	0,98
13 Semarapura Kaja	2	2	1,96
14 A k a h	20	20	19,56
15 Manduang	14	14	13,69
16 S e l a t	17	17	16,63
17 T e g a k	7	7	6,85
18 Selisihan	-	-	-
Jumlah: 2014	107	107	105
2013	127	108	167
2012	176	245	400
2011	295	359	487,0
2010	421	406	482

Sumber : Dinas Pertanian dan Pekebunan

LUAS TANAM, PANEN DAN PRODUKSI TANAMAN
KACANG KEDELE PER DESA/KELURAHAN

Kecamatan : (030) Klungkung

Desa/ Kelurahan	<i>Luas Tanam (Ha)</i>	<i>Luas Panen (Ha)</i>	<i>Produksi (Ton)</i>
1	2	3	4
01 Satra	-	-	-
02 Tojan	-	-	-
03 Gelgel	-	-	-
04 Kampung Gelgel	-	-	-
05 Jumpai	-	-	-
06 Tangkas	-	-	-
07 Kamasan	-	-	-
08 Semarapura Klod	-	-	-
09 Semarapura Klod Kangin	-	-	-
10 Semarapura Kangin	-	-	-
11 Semarapura Tengah	-	-	-
12 Semarapura Kauh	-	-	-
13 Semarapura Kaja	-	-	-
14 A k a h	1	2	2
15 Manduang	-	-	-
16 S e l a t	-	-	-
17 T e g a k	-	-	-
18 Selisihan	-	-	-
Jumlah: 2014	1	2	2
2013	102	99	167
2012	128	111	169
2011	10	73	109
2010	146	117	167

Sumber : Dinas Pertanian dan Pekebunan

LUAS PANEN DAN PRODUKSI TANAMAN
SAYUR-SAYURAN PER DESA/KELURAHAN

Kecamatan : (030) Klungkung

Desa/ Kelurahan	Bawang		Kacang Panjang	
	Luas Panen	Produksi	Luas Panen	Produksi
	(Ha)	(Ton)	(Ha)	(Ton)
1	2	3	4	5
01 Satra	-	-	-	-
02 Tojan	-	-	-	-
03 Gelgel	-	-	-	-
04 Kampung Gelgel	-	-	-	-
05 Jumpai	-	-	-	-
06 Tangkas	-	-	-	-
07 Kamasan	-	-	6	31,84
08 Semarapura Klod	-	-	-	-
09 Semarapura Klod Kangin	-	-	-	-
10 Semarapura Kangin	-	-	-	-
11 Semarapura Tengah	-	-	-	-
12 Semarapura Kauh	-	-	-	-
13 Semarapura Kaja	-	-	-	-
14 A k a h	-	-	1	5,31
15 Manduang	2	1	3	15,92
16 S e l a t	-	-	2	10,61
17 T e g a k	-	-	1	5,31
18 Selisihan	-	-	3	15,92
Jumlah: 2014	2	1	16	84,90
2013	15	7,5	37	42,90
2012	-	-	38	148,85
2011	2	10	41	303,00
2010	14	182	56	694,00

Sumber : Dinas Pertanian dan Pekebunan

JUMLAH POHON DAN PRODUKSI TANAMAN
BUAH-BUAHAN PER DESA/KELURAHAN

Kecamatan : (030) Klungkung

Desa/ Kelurahan	Jeruk		Jambu (air dan biji)	
	Pohon	Produksi (kwintal)	Pohon	Produksi (ton)
1	2	3	4	5
01 Satra	-	-	72	2,92
02 Tojan	-	-	89	3,60
03 Gelgel	-	-	124	5,02
04 Kampung Gelgel	-	-	5	0,20
05 Jumpai	-	-	31	1,26
06 Tangkas	-	-	38	1,54
07 Kamasan	-	-	76	3,08
08 Semarapura Klod	-	-	61	2,47
09 Semarapura Klod Kangin	-	-	-	-
10 Semarapura Kangin	-	-	10	0,41
11 Semarapura Tengah	-	-	-	-
12 Semarapura Kauh	-	-	56	2,27
13 Semarapura Kaja	-	-	62	2,51
14 A k a h	-	-	144	5,83
15 Manduang	2	0,1	150	6,08
16 S e l a t	5	0,25	78	3,16
17 T e g a k	3	0,15	70	2,84
18 Selisihan	-	-	69	2,79
Jumlah: 2014	10	0,50	1.135	45,97
2013	23	5	1.390	645
2012	17	4	1.050	478
2011	17	-	1.050	733
2010	17	-	410	390

Sumber : Dinas Pertanian dan Pekebunan

LANJUTAN

Kecamatan : (030) Klungkung

Desa/ Kelurahan	S a w o		N a n a s	
	Pohon	Produksi (kwintal)	Pohon	Produksi (kwintal)
1	6	7	8	9
01 Satra	-	-	-	-
02 Tojan	10	6,8	-	-
03 Gelgel	8	5,4	-	-
04 Kampung Gelgel	-	-	-	-
05 Jumpai	-	-	-	-
06 Tangkas	-	-	-	-
07 Kamasan	14	9,5	-	-
08 Semarapura Klod	5	3,4	-	-
09 Semarapura Klod Kangin	10	6,8	-	-
10 Semarapura Kangin	5	3,4	-	-
11 Semarapura Tengah	-	-	-	-
12 Semarapura Kauh	8	5,4	-	-
13 Semarapura Kaja	8	5,4	-	-
14 A k a h	17	11,6	-	-
15 Manduang	15	10,2	-	-
16 S e l a t	8	5,4	25	1
17 T e g a k	6	4,1	-	-
18 Selisihan	6	4,1	62	3
Jumlah: 2014	120	82	87	4
2013	190	84	157	5
2012	92	64	115	4
2011	92	122	115	8
2010	124	311	136	55

Sumber : Dinas Pertanian dan Pekebunan

LANJUTAN

Kecamatan : (030) Klungkung

Desa/ Kelurahan	P e p a y a		P i s a n g	
	<i>Pohon</i>	<i>Produksi (kwintal)</i>	<i>Pohon</i>	<i>Produksi (kwintal)</i>
1	10	11	12	13
01 Satra	29	20,0	176	46,0
02 Tojan	33	22,8	368	96,1
03 Gelgel	47	32,4	479	125,1
04 Kampung Gelgel	12	8,3	87	22,7
05 Jumpai	39	26,9	302	78,9
06 Tangkas	37	25,5	325	84,9
07 Kamasan	40	27,6	578	150,9
08 Semarapura Klod	18	12,4	456	119,1
09 Semarapura Klod Kangin	-	-	175	45,7
10 Semarapura Kangin	7	4,8	98	25,6
11 Semarapura Tengah	-	-	64	16,7
12 Semarapura Kauh	20	13,8	85	22,2
13 Semarapura Kaja	18	12,4	375	97,9
14 A k a h	52	35,9	548	143,1
15 Manduang	33	22,8	488	127,4
16 S e l a t	57	39,3	958	250,2
17 T e g a k	41	28,3	561	146,5
18 Selisihan	34	25,5	398	103,9
Jumlah: 2014	517	359	6.521	1.703,0
2013	716	311,40	7.126	1.886,00
2012	583	285,00	6.552	3.348,00
2011	583	159,80	6.522	2.157,90
2010	603	312,00	6.245	1.339,20

Sumber : Dinas Pertanian dan Pekebunan

LANJUTAN

Kecamatan : (030) Klungkung

Desa/ Kelurahan	D u k u		Rambutan	
	<i>Pohon</i>	<i>Produksi (kwintal)</i>	<i>Pohon</i>	<i>Produksi (kwintal)</i>
1	14	15	16	17
01 Satra	-	-	17	2
02 Tojan	-	-	23	3
03 Gelgel	-	-	27	4
04 Kampung Gelgel	-	-	5	1
05 Jumpai	-	-	23	3
06 Tangkas	-	-	32	4
07 Kamasan	-	-	30	4
08 Semarapura Klod	-	-	37	5
09 Semarapura Klod Kangin	-	-	16	1
10 Semarapura Kangin	-	-	7	1
11 Semarapura Tengah	-	-	10	1
12 Semarapura Kauh	-	-	20	3
13 Semarapura Kaja	-	-	36	5
14 A k a h	13	5,5	67	9
15 Manduang	24	10,1	70	9
16 S e l a t	125	52,0	98	13
17 T e g a k	56	23,0	84	11
18 Selisihan	82	34,4	68	9
Jumlah: 2014	300	125	670	86
2013	871	25	1.205	86
2012	-	...	785	39
2011	-	...	785	71
2010	365	...	375	27

Sumber : Dinas Pertanian dan Pekebunan

LUAS TANAM DAN PRODUKSI TANAMAN PERKEBUNAN
RAKYAT PER DESA/KELURAHAN

Kecamatan : (030) Klungkung

Desa/ Kelurahan	Kelapa		Cengkeh	
	Luas (Ha)	Produksi (Ton)	Luas (Ha)	Produksi (Ton)
1	2	3	4	5
01 Satra	7,27	7,06	-	-
02 Tojan	5,19	5,04	-	-
03 Gelgel	5,19	5,04	-	-
04 Kampung Gelgel	-	-	-	-
05 Jumpai	8,30	8,06	-	-
06 Tangkas	6,23	6,05	-	-
07 Kamasan	5,19	5,04	-	-
08 Semarapura Klod	2,07	2,01	-	-
09 Semarapura Klod Kangin	7,27	7,06	-	-
10 Semarapura Kangin	17,65	17,14	-	-
11 Semarapura Tengah	-	-	-	-
12 Semarapura Kauh	2,07	2,01	-	-
13 Semarapura Kaja	15,57	15,12	-	-
14 A k a h	72,60	70,49	5,50	1,86
15 Manduang	53,71	52,15	9,85	3,32
16 S e l a t	81,71	79,33	33,00	11,14
17 T e g a k	39,43	38,28	22,00	7,42
18 Selisihan	77,67	75,41	20,84	7,03
Jumlah: 2014	407,12	395,28	91,19	30,77
2013	391,40	425,85	97,00	30,35
2012	393,60	426,06	97,00	31,30
2011	377,44	423,28	97,00	27,58
2010	377,00	376,08	97,00	4,12

Sumber : Dinas Pertanian dan Pekebunan

LANJUTAN

Kecamatan : (030) Klungkung

Desa/ Kelurahan	Kopi		Vanili	
	Luas (Ha)	Produksi (Ton)	Luas (Ha)	Produksi (Ton)
1	3	7	8	9
01 Satra	-	-	-	-
02 Tojan	-	-	-	-
03 Gelgel	-	-	-	-
04 Kampung Gelgel	-	-	-	-
05 Jumpai	-	-	-	-
06 Tangkas	-	-	-	-
07 Kamasan	-	-	-	-
08 Semarapura Klod	-	-	-	-
09 Semarapura Klod Kangin	-	-	-	-
10 Semarapura Kangin	-	-	-	-
11 Semarapura Tengah	-	-	-	-
12 Semarapura Kauh	-	-	-	-
13 Semarapura Kaja	-	-	-	-
14 A k a h	1,00	0,12	-	-
15 Manduang	2,75	0,32	-	-
16 S e l a t	9,70	1,13	-	-
17 T e g a k	1,85	0,22	-	-
18 Selisihan	4,50	0,53	-	-
Jumlah: 2014	19,80	2,32	0,00	0,00
2013	22	9,49	0,00	0,00
2012	23,5	12,55	0,25	0
2011	27	12,39	0,35	0,01
2010	27	9,32	0,5	0,02

Sumber : Dinas Pertanian dan Pekebunan

LANJUTAN

Kecamatan : (030) Klungkung

Desa/ Kelurahan	Jambu Mente		Coklat	
	Luas	Produksi	Luas	Produksi
	(Ha)	(Ton)	(Ha)	(ton)
1	10	11	12	13
01 Satra	-	-	-	-
02 Tojan	-	-	-	-
03 Gelgel	-	-	-	-
04 Kampung Gelgel	-	-	-	-
05 Jumpai	-	-	-	-
06 Tangkas	-	-	-	-
07 Kamasan	-	-	-	-
08 Semarapura Klod	-	-	-	-
09 Semarapura Klod Kangin	-	-	-	-
10 Semarapura Kangin	-	-	-	-
11 Semarapura Tengah	-	-	-	-
12 Semarapura Kauh	-	-	-	-
13 Semarapura Kaja	-	-	-	-
14 A k a h	-	-	1,50	0,29
15 Manduang	-	-	1,00	0,10
16 S e l a t	-	-	2,80	0,53
17 T e g a k	-	-	1,75	0,33
18 Selisihan	-	-	1,85	0,33
Jumlah: 2014	-	-	8,9	1,58
2013	-	-	9,6	6,52
2012	-	-	9	7,30
2011	-	-	9,64	6,48
2010	-	-	9,54	5,01

Sumber : Dinas Pertanian dan Pekebunan

**BANYAKNYA POPULASI TERNAK MENURUT JENISNYA
PER DESA/KELURAHAN**

Kecamatan : (030) Klungkung

Desa/ Kelurahan	Ternak				
	Sapi	Kerbau	Kambing	Kuda	Babi
1	2	3	4	5	6
01 Satra	200	-	-	-	10
02 Tojan	300	-	-	-	14
03 Gelgel	625	-	-	1	142
04 Kampung Gelgel	23	-	-	-	-
05 Jumpai	473	-	16	-	303
06 Tangkas	380	-	95	-	54
07 Kamasan	53	-	4	-	28
08 Semarapura Klod	62	-	-	2	41
09 Semarapura Klod Kangin	6	-	-	-	-
10 Semarapura Kangin	20	-	11	-	12
11 Semarapura Tengah	8	-	-	-	3
12 Semarapura Kauh	61	-	2	-	13
13 Semarapura Kaja	50	-	12	-	91
14 A k a h	200	-	5	-	123
15 Manduang	195	-	-	-	116
16 S e l a t	330	-	7	-	703
17 T e g a k	245	-	30	-	508
18 Selisihan	54	-	3	-	51
Jumlah: 2014	3.285	-	185	3	2.212
2013	5.926	-	276	3	5.563
2012	6.147	-	348	-	7.085
2011	5.926	-	147	3	5.563
2010	6.556	-	247	3	5.672

Sumber : Peternakan Kecamatan

**BANYAKNYA UNGGAS MENURUT JENISNYA
PER DESA/KELURAHAN**

Kecamatan : (030) Klungkung

Desa/ Kelurahan	A y a m		Itik	Lainnya
	Ras (Ekor)	Kampung (Ekor)	(Ekor)	(Ekor)
1	2	3	4	5
01 Satra	-	335	-	-
02 Tojan	40	322	25	-
03 Gelgel	914	735	2.703	30
04 Kampung Gelgel	-	35	-	-
05 Jumpai	9.000	2.151	200	-
06 Tangkas	602	123	10	-
07 Kamasan	-	178	1.083	-
08 Semarapura Klod	-	952	126	25
09 Semarapura Klod Kangin	-	110	-	-
10 Semarapura Kangin	350	114	10	-
11 Semarapura Tengah	600	200	-	-
12 Semarapura Kauh	-	250	-	-
13 Semarapura Kaja	-	-	-	-
14 A k a h	6.400	1.303	320	27
15 Manduang	-	216	100	0
16 S e l a t	805	1.175	1.635	53
17 T e g a k	22.000	2.508	604	-
18 Selisihan	4.000	90	300	5
Jumlah: 2014	44.711	10.797	7.141	140
2013	46.780	16.733	14.055	3.557
2012	53.540	25.025	41.340	3.765
2011	46.780	29.143	14.053	3.535
2010	80.016	35.364	11.907	5.726

Sumber : Peternakan Kecamatan

PRODUKSI IKAN LAUT MENURUT JENIS IKAN
PER DESA/KELURAHAN

Kecamatan : (030) Klungkung

Desa/ Kelurahan	Ikan Laut		
	Tongkol	Teri	Lainnya (Kg)
1	2	3	4
01 Satra	-	-	-
02 Tojan	-	-	-
03 Gelgel	-	-	-
04 Kampung Gelgel	-	-	-
05 Jumpai	-	-	335
06 Tangkas	-	-	-
07 Kamasan	-	-	-
08 Semarapura Klod	-	-	-
09 Semarapura Klod Kangin	-	-	-
10 Semarapura Kangin	-	-	-
11 Semarapura Tengah	-	-	-
12 Semarapura Kauh	-	-	-
13 Semarapura Kaja	-	-	-
14 A k a h	-	-	-
15 Manduang	-	-	-
16 S e l a t	-	-	-
17 T e g a k	-	-	-
18 Selisihan	-	-	-
Jumlah: 2014	-	-	335
2013	-	-	250
2012	-	-	220
2011	-	-	290
2010	-	-	652

BAB IX

Industri, Penggalian dan Jasa-Jasa

<http://klungkungkalitidos.go.id>

**BANYAKNYA PERUSAHAAN INDUSTRI
DAN TENAGA KERJA**

Kecamatan : (030) Klungkung

Desa/ Kelurahan	Industri		Tenaga Kerja	
	Besar	Sedang	Besar	Sedang
1	2	3	4	5
01 Satra	-	-	-	-
02 Tojan	-	-	-	-
03 Gelgel	-	1	-	45
04 Kampung Gelgel	-	-	-	-
05 Jumpai	-	1	-	68
06 Tangkas	-	-	-	-
07 Kamasan	-	2	-	99
08 Semarapura Klod	-	-	-	-
09 Semarapura Klod Kangin	-	-	-	-
10 Semarapura Kangin	-	-	1	103
11 Semarapura Tengah	-	1	-	57
12 Semarapura Kauh	-	-	-	-
13 Semarapura Kaja	-	-	-	-
14 A k a h	-	-	-	-
15 Manduang	-	-	-	-
16 S e l a t	-	-	-	-
17 T e g a k	-	-	-	-
18 Selisihan	-	-	-	-
Jumlah: 2014	-	5	1	372
2013	-	4	-	234
2012	-	4	-	180
2011	-	4	-	180
2010	-	4	-	126

Sumber : Kepala Desa

**BANYAKNYA INDUSTRI SEDANG MENURUT JENIS
INDUSTRI PER DESA/KELURAHAN**

Kecamatan : (030) Klungkung

Desa/ Kelurahan	Industri					
	Maka nan dan Minu man	Textil	Barang dari Logam	Barang Galian Bukan Logam	Besi dan Baja	Kayu, Kertas Kimia Lainnya
1	2	3	4	5	6	7
01 Satra	-	-	-	-	-	-
02 Tojan	-	-	1	-	-	-
03 Gelgel	-	1	-	-	-	-
04 Kampung Gelgel	-	-	-	-	-	-
05 Jumpai	-	-	-	-	-	1
06 Tangkas	-	-	-	-	-	-
07 Kamasan	-	-	2	-	-	-
08 Semarapura Klod	-	-	-	-	-	-
09 Semarapura Klod Kangin	-	-	-	-	-	-
10 Semarapura Kangin	-	1	-	-	-	-
11 Semarapura Tengah	-	1	-	-	-	-
12 Semarapura Kauh	-	-	-	-	-	-
13 Semarapura Kaja	-	-	-	-	-	-
14 A k a h	-	-	-	-	-	-
15 Manduang	-	-	-	-	-	-
16 S e l a t	-	-	-	-	-	-
17 T e g a k	-	-	-	-	-	-
18 Selisihan	-	-	-	-	-	-
Jumlah: 2014	-	3	3	-	-	-
2013	-	2	3	-	-	-
2012	-	2	2	-	-	-
2011	-	2	2	-	-	-
2010	-	2	2	-	-	-

Sumber : Kepala Desa

**BANYAKNYA TENAGA KERJA DAN PRODUKSI SEKTOR
GALIAN PER DESA/KELURAHAN**

Kecamatan : (030) Klungkung

Desa/ Kelurahan	Padas		Batu		Pasir	
	Tenaga (Org)	Produksi (M ³)	Tenaga (Org)	Produksi (M ³)	Tenaga (Org)	Produksi (M ³)
	2	3	4	5	6	7
01 Satra	-	-	-	-	-	-
02 Tojan	-	-	-	-	-	-
03 Gelgel	-	-	-	-	-	-
04 Kampung Gelgel	-	-	-	-	-	-
05 Jumpai	-	-	-	-	-	-
06 Tangkas	-	-	-	-	-	-
07 Kamasan	-	-	-	-	-	-
08 Semarapura Klod	-	-	-	-	-	-
09 Semarapura Klod Kangin	-	-	-	-	-	-
10 Semarapura Kangin	-	-	-	-	-	-
11 Semarapura Tengah	-	-	-	-	-	-
12 Semarapura Kauh	-	-	-	-	-	-
13 Semarapura Kaja	-	-	-	-	-	-
14 A k a h	-	-	-	-	-	-
15 Manduang	-	-	-	-	-	-
16 S e l a t	-	-	-	-	45	3375405
17 T e g a k	-	-	-	-	-	-
18 Selisihan	-	-	-	-	-	-
Jumlah: 2014	-	-	-	-	45	3375405
2013	-	-	-	-	50	3306505
2012	-	-	-	-	50	3459335
2011	-	-	-	-	50	3459335
2010	-	-	-	-	50	3459335

Sumber : Kepala Desa

LANJUTAN

Kecamatan : (030) Klungkung

Desa/ Kelurahan	Tanah Liat		K a p u r		G a r a m	
	Tenaga	Produksi	Tenaga	Produksi	Tenaga	Produksi
	(Org)	(M ³)	(Org)	(M ³)	(Org)	(M ³)
1	8	9	10	11	12	13
01 Satra	-	-	-	-	-	-
02 Tojan	-	-	-	-	-	-
03 Gelgel	-	-	-	-	-	-
04 Kampung Gelgel	-	-	-	-	-	-
05 Jumpai	-	-	-	-	-	-
06 Tangkas	-	-	-	-	-	-
07 Kamasan	-	-	-	-	-	-
08 Semarapura Klod	-	-	-	-	-	-
09 Semarapura Klod Kangin	-	-	-	-	-	-
10 Semarapura Kangin	-	-	-	-	-	-
11 Semarapura Tengah	-	-	-	-	-	-
12 Semarapura Kauh	-	-	-	-	-	-
13 Semarapura Kaja	-	-	-	-	-	-
14 A k a h	-	-	-	-	-	-
15 Manduang	-	-	-	-	-	-
16 S e l a t	-	-	-	-	-	-
17 T e g a k	-	-	-	-	-	-
18 Selisihan	-	-	-	-	-	-
Jumlah: 2014	-	-	-	-	-	-
2013	-	-	-	-	-	-
2012	-	-	-	-	-	-
2011	-	-	-	-	-	-
2010	-	-	-	-	-	-

Sumber : Kepala Desa

**BANYAKNYA USAHA JASA PERORANGAN /
RUMAH TANGGA PER DESA/KELURAHAN**

Kecamatan : (030) Klungkung

Desa/ Kelurahan	Usaha Jasa				
	Sol Sepatu	Pijat/ Urut	Cuci Kenda raan	Semir Sepatu	Binatu
1	2	3	4	5	6
01 Satra	-	-	-	-	-
02 Tojan	-	1	1	-	2
03 Gelgel	-	-	1	-	2
04 Kampung Gelgel	-	2	-	-	3
05 Jumpai	-	-	-	-	-
06 Tangkas	-	1	1	-	3
07 Kamasan	-	1	1	-	4
08 Semarapura Klod	2	-	7	-	8
09 Semarapura Klod Kangin	4	-	4	-	11
10 Semarapura Kangin	-	1	1	-	5
11 Semarapura Tengah	-	-	3	-	5
12 Semarapura Kauh	-	-	-	-	2
13 Semarapura Kaja	-	1	-	-	3
14 A k a h	-	1	1	-	2
15 Manduang	-	-	-	-	-
16 S e l a t	-	1	-	-	2
17 T e g a k	-	1	-	-	3
18 Selisihan	-	1	-	-	-
Jumlah: 2014	6	11	20	-	55
2013	7	9	18	-	42
2012	13	10	13	-	16
2011	13	10	13	-	16
2010	13	10	13	-	16

Sumber : Kepala Desa

BAB X

Perhubungan dan Komunikasi

<http://klungkung.go.id>

PANJANG JALAN DIRINCI MENURUT JENIS JALAN
DAN BANYAKNYA JEMBATAN PER DESA/KELURAHAN

Kecamatan : (030) Klungkung

Desa/ Kelurahan	Jenis Jalan			Jembatan
	Aspal	Diperkeras	Tanah	
1	2	3	4	5
01 Satra	4,60	-	-	1
02 Tojan	8,50	-	-	3
03 Gelgel	11,50	-	-	1
04 Kampung Gelgel	0,70	-	-	1
05 Jumpai	2,80	-	-	-
06 Tangkas	5,20	-	-	3
07 Kamasan	3,50	-	-	-
08 Semarapura Klod	10,40	-	-	2
09 Semarapura Klod Kangin	8,40	-	-	1
10 Semarapura Kangin	4,60	-	-	1
11 Semarapura Tengah	7,50	-	-	-
12 Semarapura Kauh	4,50	-	-	1
13 Semarapura Kaja	1,50	-	-	1
14 A k a h	10,50	-	-	-
15 Manduang	2,50	-	-	1
16 S e l a t	4,00	-	-	2
17 T e g a k	3,00	-	-	-
18 Selisihan	4,00	-	-	1
Jumlah: 2014	89,30	-	-	19
2013	89,30	-	-	19
2012	89,30	-	-	19
2011	89,30	-	-	19
2010	89,30	-	-	19

Sumber : Kepala Desa

BAB XI

Keuangan

<http://klungkungkab.go.id>

**PENDAPATAN DAN PENGELUARAN PEMERINTAH DESA
(DALAM RIBUAN RUPIAH)**

Kecamatan : (030) Klungkung

Desa/ Kelurahan	Pendapatan		Pengeluaran	
	Rutin	Pembang unan	Rutin	Pembang unan
1	2	3	4	5
01 Satra	217.387	146.119	217.387	136.932
02 Tojan	350.589	140.375	350.589	140.375
03 Gelgel	324.580	268.885	324.580	260.885
04 Kampung Gelgel	165.235	157.364	165.235	157.364
05 Jumpai	221.029	270.582	221.029	270.566
06 Tangkas	322.993	106.601	322.993	213.819
07 Kamasan	273.258	177.777	273.258	156.314
08 Semarapura Klod	-	-	-	-
09 Semarapura Klod Kangin	-	-	-	-
10 Semarapura Kangin	-	-	-	-
11 Semarapura Tengah	-	-	-	-
12 Semarapura Kauh	-	-	-	-
13 Semarapura Kaja	-	-	-	-
14 A k a h	324.332	383.831	324.332	356.786
15 Manduang	225.675	350.825	225.675	350.825
16 S e l a t	326.974	2.099.814	326.974	2.099.814
17 T e g a k	765.126	13.332	765.126	13.332
18 Selisihan	213.432	266.496	213.432	266.496
Jumlah: 2014	3.730.610	4.382.001	3.730.610	4.423.508
2013	2.474.064	8.280.831	2.474.064	8.280.831
2012	2.655.851	646.940	2.655.851	646.707
2011	2.582.559	554.262	2.600.849	558.810
2010	2.539.790	719.562	2.384.659	719.544

Sumber : Kepala Desa

PENERIMAAN PEMBANGUNAN DESA DIRINCI MENURUT SUMBER PENERIMAAN (000)

Kecamatan : (030) Klungkung

Desa/ Kelurahan	Sumber Penerimaan			
	Pendapatan Asli Desa	Bantuan Dari Pemerin tah	Swadaya Masyara kat	lainnya
1	2	3	4	5
01 Satra	682	362.824	-	-
02 Tojan	11.145	479.819	-	-
03 Gelgel	93.044	500.421	-	-
04 Kampung Gelgel	12.350	310.249	-	-
05 Jumpai	5.759	485.852	-	-
06 Tangkas	28.105	400.689	-	800
07 Kamasan	18.500	432.535	-	-
08 Semarapura Klod	-	-	-	-
09 Semarapura Klod Kangin	-	-	-	-
10 Semarapura Kangin	-	-	-	-
11 Semarapura Tengah	-	-	-	-
12 Semarapura Kauh	-	-	-	-
13 Semarapura Kaja	-	-	-	-
14 A k a h	51.506	656.657	-	-
15 Manduang	4.600	571.900	-	-
16 S e l a t	13.000	2.413.788	-	-
17 T e g a k	2.385	776.073	-	-
18 Selisihan	1.000	478.928	-	-
Jumlah: 2014	242.076	7.869.735	-	800
2013	168.442	8.968.129	-	-
2012	145.017	3.146.990	-	-
2011	189.291	2.814.423	-	-
2010	188.939	2.835.780	-	-

Sumber : Kepala Desa.

DATA

MENCERDASKAN BANGSA



BADAN PUSAT STATISTIK KABUPATEN KLUNGKUNG

Jl. Raya Besakih, Desa Akah, Kec. Klungkung
Tlp. (0366) 21180, Fax. (0366) 24242,
E-mail : bps5105@bps.go.id,
Homepage : <http://klungkungkab.bps.go.id>

