



KECAMATAN KREJENGAN DALAM ANGKA 2009



**BADAN PUSAT STATISTIK
KABUPATEN PROBOLINGGO**

KATA PENGANTAR

Terbitnya Kecamatan Krejengan Dalam Angka 2009 ini adalah merupakan hasil kerja sama dari semua Dinas/Instansi di kawasan Kecamatan Krejengan. Kami berharap data yang tersaji dapat digunakan, tidak hanya untuk melengkapi kebutuhan informasi dasar, tetapi juga sebagai bahan untuk memantapkan perencanaan dan evaluasi pembangunan di Kecamatan Krejengan.

Untuk selanjutnya kepada semua pihak yang telah banyak mendukung terbitan tahun ini kami menyampaikan ucapan terima kasih yang setinggi-tingginya dan besar harapan kami kepada seluruh jajaran Dinas/Instansi yang ada di Kecamatan Krejengan dapatnya secara rutin menuangkan datanya ke dalam terbitan selanjutnya.

Demikian kata pengantar kami lewat terbitan tahun ini semoga bermanfaat dan berdaya guna untuk menunjang keberhasilan serta kelangsungan pembangunan selanjutnya

Krejengan, September 2009
Koordinator Statistik Kecamatan

SAMSUL ARIFIN
NIP. 19540329 198001 1 001

SAMBUTAN CAMAT KREJENGAN

*Bismillahir Rahmanir Rahim
Assalamu'alaikum Warohmatullahi Wabarokatuh*

Puji syukur marillah kita panjatkan kehadirat Allah SWT atas terbitnya buku Kecamatan Krejengan Dalam Angka 2009 yang berisi tentang hasil kompilasi data primer dan sekunder mengenai Kecamatan Krejengan.

Dalam era informasi sekarang ini data statistik telah menjadi kebutuhan utama sebagai bahan perencanaan dan evaluasi terhadap hasil-hasil pembangunan. Oleh karena itu kesinambungan penyajian data semacam ini dari tahun ketahun perlu dijaga termasuk kualitas dan keakuratannya.

Agar buku Kecamatan Krejengan Dalam Angka dapat terbit setiap tahun dengan kualitas terbaik, saya menghimbau kepada semua pihak untuk membantu dalam penyusunan publikasi ini dengan cara memberikan data yang diperlukan.

Akhirnya saya sampaikan terima kasih kepada Koordinator Statistik Kec. Krejengan dan seluruh dinas/instansi/lembaga sumber data yang telah membantu penyusunan buku ini. Saya berharap buku ini dapat dimanfaatkan sepenuhnya sebagai sumber data oleh semua pihak.

Krejengan, September 2009
Camat Krejengan,

SUGENG SUNARDI, SH. MSi.
Pembina
NIP. 19550701 198003 1 015

DAFTAR ISI

No.	Uraian	Hal.
(1)	(2)	(3)
a.	Judul Buku halaman dalam.....	I
b.	Kata Pengantar.....	ii
c.	Sambutan Camat Dringu	iii
d.	Daftar Isi.....	iv
c.	Daftar tabel.....	v-ix
I. GEOGRAFIS		1-7
II. PEMERINTAHAN		8-13
III. PENDUDUK		14-34
IV. SOSIAL		35-63
V. PERTANIAN		64-71
VI. PERDAGANGAN		72-73
VII. PERHUBUNGAN		74-78
VIII. INDUSTRI		79-82
IX. LINGKUNGAN & PERUMAHAN		83-87

DAFTAR TABEL

No.	Uraian	Hal.
(1)	(2)	(3)
I. GEOGRAFIS		1-7
I.1. Letak dan Geografis.....		1
I.2. Luas Wilayah Kecamatan Per Desa.....		2
I.3. Luas Tanah Sawah Per Desa.....		3
I.4. Luas Tanah Kering Per Desa.....		4-5
I.5. Curah Hujan & Hari Hujan Per Bulan.....		6
I.6. Curah Hujan Terbesar, Terkecil dan rata-rata Curah Hujan		7
 II. PEMERINTAHAN		 8-13
II.1. Jarak dari Kantor Desa ke Kecamatan & Kabupaten		8
II.2. Banyaknya Dusun, RW dan RT per desa		9
II.3. Klasifikasi Desa Menurut Kriteria Per Desa		10
II.4. Kelengkapan Perangkat Pemerintahan Desa		11-12
II.5. Jumlah Wajib Pajak dan Nilai Pajak per desa.....		13

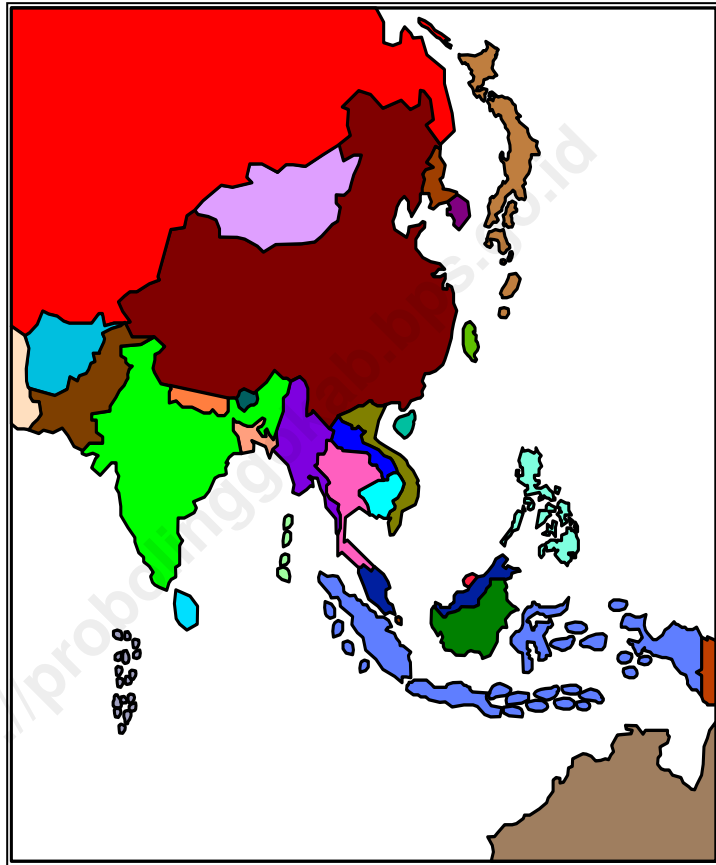
No.	Uraian	Hal.
(1)	(2)	(3)
III. PENDUDUK		14-34
III.1. Jumlah Penduduk Menurut Kepadatan.....		14
III.2. Jumlah Rumahtangga dan Penduduk Per Desa.....		15
III.3. Penduduk menurut Jenis Kelamin & Sex Ratio.....		16
III.4. Angka Kelahiran Kasar Per Desa.....		17
III.5. Angka Kematian Kasar Per Desa.....		18
III.6. Banyaknya Kejadian Migrasi Per Desa.....		19
III.7. Penduduk menurut kelompok Umur.....		20-28
III.8. Penduduk Menurut Mata Pencaharian.....		29-30
III.9. Penduduk Menurut Pendidikan Yang Ditamatkan.....		31-32
III.10. Rumga Penerima Bantuan Langsung Tunai per desa.....		33
III.10. Rumga Penerima Program Keluarga Harapan per desa.....		34
IV. SOSIAL		35-63
IV.1. Banyaknya TK, Guru dan Murid.....		35
IV.2. Banyaknya SD, Guru dan Murid Menurut Status.....		36
IV.3. Banyaknya SLTP, Guru dan Murid Menurut Status.....		37
IV.4. Banyaknya SLTA, Guru dan Murid Menurut Status.....		38

No.	Uraian	Hal.
(1)	(2)	(3)
IV.5.	Banyaknya Raudhatul Athfal (RA), Guru dan Murid.....	39
IV.6.	Banyaknya Madrasah Ibtida'iyah (MI), Guru dan Murid.....	40
IV.7.	Banyaknya MTs, Guru dan Murid.....	41
IV.8.	Banyaknya Madrasah Aliyah (MA), Guru dan Murid.....	42
IV.9.	Banyaknya Ponpes, Ustads dan Santri per desa.....	43
IV.10.	Partisipasi Sekolah Penduduk Usia Sekolah per desa.....	44-46
IV.11.	Fasilitas Kesehatan Per Desa.....	47-48
IV.12.	Banyaknya Tenaga Medis per desa.....	49-50
IV.13.	Banyaknya Pasien yang berobat ke Puskesmas	51
IV.14.	Jumlah Gizi Buruk Per Desa.....	52
IV.15.	Banyaknya Pasien Menurut Jenis Penyakit.....	53
IV.16.	Pencapaian Peserta KB Aktif	54-56
IV.17.	Banyak Peserta KB Baru per desa tahun 2008.....	57-58
IV.18.	Banyaknya Keluarga menurut Tahap Kesejahteraan per desa	59
IV.19.	Kejadian Nikah, Talak, Rujuk,dan Cerai Per Desa.....	60
IV.20.	Penduduk Menurut Agama Yang Dianut Per Desa.....	61
IV.21.	Banyaknya Tempat Ibadah Menurut Jenis Per Desa.....	62
IV.22.	Jumlah Jamaah Haji Tahun 2008.....	63

No.	Uraian	Hal.
(1)	(2)	(3)
V. PERTANIAN		64-71
V.1.	Luas Tanam,Panen dan Produksi Tanaman Padi.....	64
V.2.	Luas Tanam,Panen dan Produksi Tanaman Jagung.....	65
V.3.	Luas Tanam,Panen dan Produksi Tanaman Kedelai.....	66
V.4.	Luas Tanam,Panen dan Produksi Tanaman Bawang Merah	67
V.5.	Luas Tanam dan Produksi Tanaman Perkebunan.....	68
V.6.	Banyaknya Ternak Besar Per Desa.....	69
V.7.	Banyaknya Ternak Kecil Per Desa.....	70
V.8.	Banyaknya Ternak Unggas Per Desa.....	71
VI. PERDAGANGAN		72-73
VI.1.	Fasilitas Perdagangan per Desa.....	72
VI.2.	Fasilitas Keuangan per desa.....	73
VII. PERHUBUNGAN		74-78
VII.1.	Panjang Jalan Kecamatan Menurut Status Pengelola per desa	74
VII.2	Jenis Permukaan Jalan Kec. Krejengan per desa	75
VII.3.	Banyaknya Alat Komunikasi per Desa.....	76

No.	Uraian	Hal.
(1)	(2)	(3)
VII.4.	Banyaknya Kendaraan Bermotor per desa.....	77
VII.5.	Banyaknya Kendaraan Tidak Bermotor Per Desa.....	78
VIII.	INDUSTRI	79-82
VIII.1.	Banyaknya Industri Menurut Klasifikasi per Desa.....	79
VIII.2.	Banyaknya Industri Kerajinan Rumah Tangga	80-81
VIII.3.	Pelanggan Listrik, Air Minum dan Telepon	82
IX.	LINGKUNGAN & PERUMAHAN	83-87
IX.1.	Rumah Penduduk Menurut Jenis Dinding.....	83
IX.2.	Rumah Penduduk Menurut Jenis Lantai.....	84
IX.3.	Rumah Penduduk Menurut Jenis Atap.....	85
IX.4.	Banyaknya Sumber Air Minum, Mandi dan Cuci Rumah Tangga	86
IX.5.	Banyaknya Jamban yang Dipakai Rumah Tangga per Desa	87

Bab I Geografis



I.1. LETAK GEOGRAFIS

Kecamatan Krejengan terletak di wilayah Kabupaten Probolinggo yang berada di sebelah tenggara dengan batas-batas :

Utara : Kecamatan Kraksaan

Timur : Kecamatan Besuk

Selatan : Kecamatan Gading

Barat : Kecamatan Pajarakan

Ditinjau dari ketinggian diatas permukaan air laut, Kecamatan Krejengan berada pada ketinggian 10 sampai 50 meter diatas permukaan air laut.

Iklm di kawasan Kecamatan Krejengan sebagaimana Kecamatan lain di Kabupaten Probolinggo. Kecamatan Krejengan beriklim tropis yang terbagi menjadi dua musim yakni musim penghujan dan musim kemarau. Musim penghujan terjadi pada bulan Oktober sampai April dan musim kemarau pada bulan April sampai Oktober.

Sedangkan keadaan iklim umumnya ditinjau dengan indikator curah hujan adalah sebagai berikut :

Curah hujan terbesar : 132 mmHg.

Curah hujan terkecil : 2 mmHg.

Jumlah hari hujan : 78 hari

Curah hujan setahun : 1.476 mmHg.

Temperatur udara di Kecamatan Krejengan relative panas.

I.2. Luas Wilayah Kecamatan Per Desa

Desa	Tanah Sawah	Tanah Kering	Jumlah
1. OPO-OPO	278,090	170,721	448,811
2. RAWAN	91,213	41,293	132,506
3. SEBORO	66,357	70,575	136,932
4. KARANGREN	109,486	76,608	186,094
5. KEDUNGCALUK	262,119	81,873	343,992
6. SOKAAN	244,603	59,643	304,246
7. DAWUHAN	119,923	72,499	192,422
8. GEBANGAN	159,810	82,015	241,825
9. WIDORO	64,997	25,985	90,982
10. SUMBERKATIMOHO	189,243	58,548	247,791
11. KREJENGAN	87,897	61,492	149,389
12. KAMAL KUNING	72,903	44,934	117,837
13. TANJUNGSARI	54,146	26,744	80,890
14. PATEMON	94,012	69,659	163,671
15. TEMENGGUNGAN	124,499	51,734	176,233
16. JATIURIP	225,501	78,189	303,690
17. SENTONG	98,265	61,069	159,334
Jumlah	2.343,064	1.133,581	3.476,645

I.3. Luas Tanah Sawah Per Desa

Desa	Irigasi		Sederhana	Jumlah
	Teknis	1/2 Teknis		
1. OPO-OPO	278,090	-	-	278,090
2. RAWAN	91,213	-	-	91,213
3. SEBORO	66,357	-	-	66,357
4. KARANGREN	109,486	-	-	109,486
5. KEDUNGCALUK	262,119	-	-	262,119
6. SOKAAN	244,603	-	-	244,603
7. DAWUHAN	119,923	-	-	119,923
8. GEBANGAN	159,810	-	-	159,810
9. WIDORO	64,997	-	-	64,997
10. SUMBERKATIMOHO	189,243	-	-	189,243
11. KREJENGAN	87,897	-	-	87,897
12. KAMAL KUNING	72,903	-	-	72,903
13. TANJUNGSARI	54,146	-	-	54,146
14. PATEMON	94,012	-	-	94,012
15. TEMENGGUNGAN	124,499	-	-	124,499
16. JATIURIP	225,501	-	-	225,501
17. SENTONG	98,265	-	-	98,265
Jumlah	2.343,064	-	-	2.343,064

I.4. Luas Tanah Kering Per Desa

Desa	Bangunan/ Pekarangan	Tegalan	Tambak	Kolam
1. OPO-OPO	34,552	85,869	-	-
2. RAWAN	15,540	21,653	-	-
3. SEBORO	14,560	50,148	-	-
4. KARANGREN	28,100	24,730	-	-
5. KEDUNGCALUK	30,000	27,888	-	-
6. SOKAAN	30,810	16,953	-	-
7. DAWUHAN	33,810	30,084	-	-
8. GEBANGAN	26,400	46,365	-	-
9. WIDORO	9,973	11,913	-	-
10. SUMBERKATIMOHO	32,130	16,018	-	-
11. KREJENGAN	19,400	31,179	-	-
12. KAMAL KUNING	17,690	24,094	-	-
13. TANJUNGSARI	12,731	10,143	-	-
14. PATEMON	38,098	23,601	-	-
15. TEMENGGUNGAN	26,700	16,484	-	-
16. JATIURIP	29,005	36,601	-	-
17. SENTONG	17,300	35,399	-	-
Jumlah	416,799	509,122	-	-

Lanjutan Tabel I.4.

Desa	Hutan Negara	Kuburan	Lain-Lain	Jumlah
1. OPO-OPO	30,000	1,380	18,920	170,721
2. RAWAN	-	0,600	3,500	41,293
3. SEBORO	-	0,750	5,117	70,575
4. KARANGREN	-	0,900	22,878	76,608
5. KEDUNGCALUK	-	1,370	22,615	81,873
6. SOKAAN	-	1,080	10,800	59,643
7. DAWUHAN	-	0,760	7,845	72,499
8. GEBANGAN	-	1,450	7,800	82,015
9. WIDORO	-	0,880	3,219	25,985
10. SUMBERKATIMOHO	-	0,910	9,490	58,548
11. KREJENGAN	-	0,810	10,103	61,492
12. KAMAL KUNING	-	0,660	2,490	44,934
13. TANJUNGSARI	-	0,540	3,330	26,744
14. PATEMON	-	0,970	6,990	69,659
15. TEMENGGUNGAN	-	1,250	7,300	51,734
16. JATIURIP	-	1,140	11,443	78,189
17. SENTONG	-	0,890	7,480	61,069
Jumlah	30,000	16,340	161,320	1.133,581

I.5. Curah Hujan & Hari Hujan Per Bulan

Bulan	Stasiun Desa Krejengan		Stasiun Desa Sokaan	
	Curah Hujan	Hari Hujan	Curah Hujan	Hari Hujan
1. Januari	320	13	455	14
2. Februari	400	15	233	13
3. Maret	142	15	173	12
4. April	66	5	35	2
5. Mei	27	4	5	2
6. Juni	-	-	-	-
7. Juli	-	-	-	-
8. Agustus	-	-	-	-
9. September	-	-	-	-
10. Oktober	32	2	40	2
11. Nopember	251	12	152	9
12. Desember	238	12	126	10
Jumlah	1.476	78	1.219	64

Sumber data : Pengamat Pengairan Krejengan

I.6. Curah Hujan Terbesar, Terkecil dan Rata-Rata Curah Hujan

	Curah Hujan	Curah Hujan	Hari Hujan
Terbesar			
Desa Krejengan	132		15
Desa Sokaan	80		14
Terkecil			
Desa Krejengan	2		2
Desa Sokaan	2		2
Rata-rata			
Desa Krejengan	185		10
Desa Sokaan	152		8
Curah Hujan 1 tahun			
Desa Krejengan	1.476		78
Desa Sokaan	1.219		64

Sumber data : Pengamat Pengairan Krejengan

Bab II Pemerintahan



II. PEMERINTAHAN

II.1. Jarak dari kantor desa ke kantor kecamatan & kabupaten (km)

Desa	Jarak Ke	
	Kecamatan	Kabupaten
1. OPO-OPO	4,3	29,8
2. RAWAN	1,7	27,5
3. SEBORO	1,2	26,1
4. KARANGREN	0,5	25,2
5. KEDUNGCALUK	3,7	27,3
6. SOKAAN	6,2	27,2
7. DAWUHAN	3,9	29,1
8. GEBANGAN	4,7	27,5
9. WIDORO	5,2	24,7
10. SUMBERKATIMOHO	2,2	25,0
11. KREJENGAN	2,0	24,3
12. KAMAL KUNING	2,8	27,2
13. TANJUNGSARI	3,5	25,6
14. PATEMON	6,4	25,2
15. TEMENGGUNGAN	6,9	22,8
16. JATIURIP	4,2	24,5
17. SENTONG	3,1	22,9

Sumber : BPS, Pendataan PODES'08

II.2. Banyaknya Dusun, RW dan RT per desa

Desa	Dusun	RW	RT
1. OPO-OPO	6	6	26
2. RAWAN	3	3	9
3. SEBORO	4	5	8
4. KARANGREN	4	4	16
5. KEDUNGALUK	6	6	20
6. SOKAAN	7	7	18
7. DAWUHAN	4	4	12
8. GEBANGAN	6	6	17
9. WIDORO	2	2	4
10. SUMBERKATIMOH	3	3	16
11. KREJENGAN	3	3	16
12. KAMAL KUNING	3	5	9
13. TANJUNGSARI	3	3	10
14. PATEMON	3	3	12
15. TEMENGGUNGAN	5	5	19
16. JATIURIP	6	6	21
17. SENTONG	4	4	10
Jumlah	72	75	243

Sumber data : Kantor Camat

II.3. Klasifikasi Desa Menurut Kriteria Per Desa

Desa	Klasifikasi Desa		
	Swadaya	Swakarya	Swasembada
1. OPO-OPO	-	-	1
2. RAWAN	-	-	1
3. SEBORO	-	-	1
4. KARANGREN	-	-	1
5. KEDUNGALUK	-	-	1
6. SOKAAN	-	-	1
7. DAWUHAN	-	-	1
8. GEBANGAN	-	-	1
9. WIDORO	-	-	1
10. SUMBERKATIMOH	-	-	1
11. KREJENGAN	-	-	1
12. KAMAL KUNING	-	-	1
13. TANJUNGSARI	-	-	1
14. PATEMON	-	-	1
15. TEMENGGUNGAN	-	-	1
16. JATIURIP	-	-	1
17. SENTONG	-	-	1
Jumlah	-	-	17

Sumber data : Kantor Camat

II.4. Kelengkapan Perangkat Pemerintahan Desa

Desa	Perangkat Desa			
	Kepala Desa	Sekretaris Desa	Kaur Pemerth	Kaur Pembang.
1. OPO-OPO	1	1	1	1
2. RAWAN	1	1	1	1
3. SEBORO	1	1	1	1
4. KARANGREN	1	1	1	1
5. KEDUNGCALUK	1	1	1	1
6. SOKAAN	1	1	1	1
7. DAWUHAN	1	1	1	1
8. GEBANGAN	1	1	1	1
9. WIDORO	1	1	1	1
10. SUMBERKATIMOHO	1	1	1	1
11. KREJENGAN	1	1	1	1
12. KAMAL KUNING	1	-	1	1
13. TANJUNGSARI	1	1	1	1
14. PATEMON	1	1	1	1
15. TEMENGGUNGAN	1	1	1	1
16. JATIURIP	1	1	1	1
17. SENTONG	1	1	1	1
Jumlah	17	16	17	17

Sumber data : Kantor Camat

Lanjutan Tabel II.4

Desa	Perangkat Desa			
	Kaur Kesra	Kaur Keuangan	Kaur Umum	Kepala Dusun
1. OPO-OPO	1	1	1	6
2. RAWAN	1	1	1	3
3. SEBORO	1	1	1	4
4. KARANGREN	1	1	1	4
5. KEDUNGCALUK	1	1	1	6
6. SOKAAN	1	1	1	7
7. DAWUHAN	1	1	1	4
8. GEBANGAN	1	1	1	6
9. WIDORO	1	1	1	2
10. SUMBERKATIMOHO	1	1	1	3
11. KREJENGAN	1	1	1	3
12. KAMAL KUNING	1	1	1	3
13. TANJUNGSARI	1	1	1	3
14. PATEMON	1	1	1	3
15. TEMENGGUNGAN	1	1	1	5
16. JATIURIP	1	1	1	6
17. SENTONG	1	1	1	4
Jumlah	17	17	17	72


Sumber data : Kantor Camat

II.5. Jumlah Wajib Pajak dan Nilai Pajak per desa

Desa	Wajib Pajak (Orang)	Nilai Pajak (Rp.)
1. OPO-OPO	1854	63.249.422
2. RAWAN	468	15.988.419
3. SEBORO	435	17.197.265
4. KARANGREN	690	20.256.570
5. KEDUNGCALUK	1.072	64.843.653
6. SOKAAN	1.260	55.793.944
7. DAWUHAN	638	22.927.465
8. GEBANGAN	779	35.095.730
9. WIDORO	373	13.036.529
10. SUMBERKATIMOHO	885	36.929.521
11. KREJENGAN	832	17.655.245
12. KAMAL KUNING	430	13.865.577
13. TANJUNGSARI	459	9.352.869
14. PATEMON	778	22.304.653
15. TEMENGGUNGAN	831	27.809.190
16. JATIURIP	1.067	47.665.062
17. SENTONG	829	25.424.821
Jumlah	13.680	509.395.935

Sumber data : Kantor Camat

Bab III Kependudukan



III. PENDUDUK

III.1. Jumlah Penduduk Menurut Kepadatan Per Desa

Desa	Luas (Km2)	Penduduk	Kepadatan
1. OPO-OPO	4,49	4.416	984
2. RAWAN	1,33	1.322	998
3. SEBORO	1,37	1.386	1.012
4. KARANGREN	1,86	1.808	972
5. KEDUNGCALUK	3,44	3.205	932
6. SOKAAN	3,04	4.061	1.335
7. DAWUHAN	1,92	2.529	1.314
8. GEBANGAN	2,42	2.402	993
9. WIDORO	0,91	1.193	1.311
10. SUMBERKATIMOHO	2,48	2.659	1.073
11. KREJENGAN	1,49	2.437	1.631
12. KAMAL KUNING	1,18	1.554	1.319
13. TANJUNGSARI	0,81	1.386	1.713
14. PATEMON	1,64	3.132	1.914
15. TEMENGGUNGAN	1,76	2.545	1.444
16. JATIURIP	3,04	2.894	953
17. SENTONG	1,59	2.547	1.599
Jumlah	34,77	41.476	1.193

Sumber Data : Registrasi

III.2. Jumlah Rumah tangga dan Penduduk Per Desa

Desa	Jumlah Rumah Tangga	Jumlah Penduduk	Rata-rata per RT
1. OPO-OPO	1.306	4.416	3
2. RAWAN	371	1.322	4
3. SEBORO	370	1.386	3
4. KARANGREN	552	1.808	3
5. KEDUNGCALUK	899	3.205	3
6. SOKAAN	944	4.061	3
7. DAWUHAN	818	2.529	3
8. GEBANGAN	696	2.402	3
9. WIDORO	321	1.193	3
10. SUMBERKATIMOHO	720	2.659	4
11. KREJENGAN	675	2.437	4
12. KAMAL KUNING	462	1.554	3
13. TANJUNGSARI	364	1.386	4
14. PATEMON	879	3.132	4
15. TEMENGGUNGAN	785	2.545	3
16. JATIURIP	829	2.894	3
17. SENTONG	709	2.547	4
Jumlah	11.700	41.476	4

Sumber Data : Registrasi

III.3. Penduduk menurut Jenis Kelamin & Sex Ratio Per Desa

Desa	Laki-laki	Wanita	Sex Ratio
1. OPO-OPO	2.169	2.247	103,6
2. RAWAN	634	688	108,5
3. SEBORO	698	688	98,6
4. KARANGREN	850	958	112,7
5. KEDUNGCALUK	1.599	1.606	100,4
6. SOKAAN	2.024	2.037	100,6
7. DAUJAHAN	1.267	1.262	99,6
8. GEBANGAN	1.161	1.241	106,9
9. WIDORO	628	565	90,0
10. SUMBERKATIMOHO	1.302	1.357	104,2
11. KREJENGAN	1.173	1.264	107,8
12. KAMAL KUNING	759	795	104,7
13. TANJUNGSARI	698	688	98,6
14. PATEMON	1.559	1.573	100,9
15. TEMENGGUNGAN	1.233	1.312	106,4
16. JATIURIP	1.422	1.472	103,5
17. SENTONG	1.226	1.321	107,7
Jumlah	20.402	21.074	103,3

Sumber Data : Registrasi

III.4. Angka Kelahiran Kasar Per Desa

Desa	Penduduk Juni 2008	Jumlah Kelahiran	CBR
1. OPO-OPO	4.326	49	11,33
2. RAWAN	1.310	17	12,98
3. SEBORO	1.376	11	7,99
4. KARANGREN	1.800	12	6,67
5. KEDUNGCALUK	3.198	40	12,51
6. SOKAAN	4.049	36	8,89
7. DAWUHAN	2.518	24	9,53
8. GEBANGAN	2.387	23	9,64
9. WIDORO	1.184	14	11,82
10. SUMBERKATIMOHO	2.642	24	9,08
11. KREJENGAN	2.430	36	14,81
12. KAMAL KUNING	1.541	12	7,79
13. TANJUNGSARI	1.364	13	9,53
14. PATEMON	3.120	27	8,65
15. TEMENGGUNGAN	2.527	20	7,91
16. JATIURIP	2.876	21	7,30
17. SENTONG	2.532	24	9,48
Jumlah	41.180	403	9,79

Sumber Data : Registrasi

III.5. Angka Kematian Kasar Per Desa

Desa	Penduduk Juni 2008	Jumlah Kematian	CDR
1. OPO-OPO	4.326	27	6,24
2. RAWAN	1.310	14	10,69
3. SEBORO	1.376	13	9,45
4. KARANGREN	1.800	21	11,67
5. KEDUNGCALUK	3.198	23	7,19
6. SOKAAN	4.049	26	6,42
7. DAWUHAN	2.518	16	6,35
8. GEBANGAN	2.387	17	7,12
9. WIDORO	1.184	11	9,29
10. SUMBERKATIMOHO	2.642	16	6,06
11. KREJENGAN	2.430	17	7,00
12. KAMAL KUNING	1.541	10	6,49
13. TANJUNGSARI	1.364	12	8,80
14. PATEMON	3.120	25	8,01
15. TEMENGGUNGAN	2.527	17	6,73
16. JATIURIP	2.876	18	6,26
17. SENTONG	2.532	14	5,53
Jumlah	41.180	297	7,21

Sumber Data : Registrasi

III.6. Banyaknya Kejadian Migrasi Per Desa

Desa	Kejadian Migrasi	
	Datang	Pindah
	(L + P)	(L + P)
1. OPO-OPO	11	4
2. RAWAN	8	3
3. SEBORO	7	4
4. KARANGREN	6	3
5. KEDUNGCALUK	20	6
6. SOKAAN	16	6
7. DAWUHAN	9	5
8. GEBANGAN	14	8
9. WIDORO	4	3
10. SUMBERKATIMOHO	17	9
11. KREJENGAN	16	10
12. KAMAL KUNING	9	7
13. TANJUNGSARI	10	6
14. PATEMON	16	9
15. TEMENGGUNGAN	14	7
16. JATIURIP	17	8
17. SENTONG	9	4
Jumlah	203	102

Sumber Data : Registrasi

III.7. Penduduk menurut kelompok Umur

Desa	0 - 4		5 - 9	
	L	P	L	P
1. OPO-OPO	186	195	180	188
2. RAWAN	54	59	52	58
3. SEBORO	60	60	59	59
4. KARANGREN	74	84	73	83
5. KEDUNGCALUK	131	131	129	128
6. SOKAAN	176	171	171	165
7. DAWUHAN	110	109	107	106
8. GEBANGAN	99	104	95	101
9. WIDORO	54	50	53	48
10. SUMBERKATIMOHO	110	113	106	110
11. KREJENGAN	105	111	102	109
12. KAMAL KUNING	64	69	62	67
13. TANJUNGSARI	61	60	59	57
14. PATEMON	131	135	129	131
15. TEMENGGUNGAN	108	116	105	112
16. JATIURIP	124	126	120	123
17. SENTONG	108	117	104	113
Jumlah	1.757	1.808	1.705	1.758

Sumber Data : Registrasi

Lanjutan Tabel III.7

Desa	10 - 14		15 - 19	
	L	P	L	P
1. OPO-OPO	173	182	186	195
2. RAWAN	50	54	54	59
3. SEBORO	55	56	60	61
4. KARANGREN	69	79	74	85
5. KEDUNGCALUK	123	124	132	131
6. SOKAAN	180	160	176	171
7. DAWUHAN	102	101	109	109
8. GEBANGAN	92	87	96	105
9. WIDORO	51	46	54	50
10. SUMBERKATIMOHO	102	107	109	113
11. KREJENGAN	97	104	107	111
12. KAMAL KUNING	61	64	64	69
13. TANJUNGSARI	57	56	58	60
14. PATEMON	123	126	121	135
15. TEMENGGUNGAN	101	108	108	116
16. JATIURIP	116	128	124	126
17. SENTONG	100	109	108	117
Jumlah	1.651	1.690	1.740	1.812

Sumber Data : Registrasi

Lanjutan Tabel III.7

Desa	20 - 24		25 - 29	
	L	P	L	P
1. OPO-OPO	178	186	200	210
2. RAWAN	51	57	57	63
3. SEBORO	56	57	65	66
4. KARANGREN	72	83	80	89
5. KEDUNGCALUK	126	127	138	141
6. SOKAAN	175	163	191	182
7. DAWUHAN	107	104	119	116
8. GEBANGAN	95	113	105	113
9. WIDORO	53	47	58	53
10. SUMBERKATIMOHO	107	109	118	122
11. KREJENGAN	101	108	114	121
12. KAMAL KUNING	65	65	70	74
13. TANJUNGSARI	60	56	65	64
14. PATEMON	127	130	142	146
15. TEMENGGUNGAN	103	111	117	125
16. JATIURIP	119	122	134	142
17. SENTONG	104	111	117	126
Jumlah	1.699	1.748	1.891	1.952

Sumber Data : Registrasi

Lanjutan Tabel III.7

Desa	30 - 34		35 - 39	
	L	P	L	P
1. OPO-OPO	179	187	181	190
2. RAWAN	52	58	52	58
3. SEBORO	58	57	59	59
4. KARANGREN	72	82	72	83
5. KEDUNGCALUK	127	127	129	129
6. SOKAAN	169	164	173	166
7. DAWUHAN	105	104	107	106
8. GEBANGAN	95	100	96	101
9. WIDORO	52	48	53	48
10. SUMBERKATIMOHO	107	109	108	111
11. KREJENGAN	99	108	101	109
12. KAMAL KUNING	62	67	63	68
13. TANJUNGSARI	58	57	59	58
14. PATEMON	128	130	129	132
15. TEMENGGUNGAN	104	111	105	113
16. JATIURIP	120	123	121	124
17. SENTONG	106	113	105	114
Jumlah	1.694	1.743	1.712	1.768

Sumber Data : Registrasi

Lanjutan Tabel III.7

Desa	40 - 44		45 - 49	
	L	P	L	P
1. OPO-OPO	153	160	126	130
2. RAWAN	45	48	36	40
3. SEBORO	49	49	41	41
4. KARANGREN	62	68	49	56
5. KEDUNGCALUK	110	111	93	94
6. SOKAAN	121	142	122	119
7. DAWUHAN	89	90	73	73
8. GEBANGAN	82	86	68	72
9. WIDORO	44	40	36	33
10. SUMBERKATIMOHO	91	95	75	79
11. KREJENGAN	81	90	67	73
12. KAMAL KUNING	53	57	43	46
13. TANJUNGSARI	51	49	41	39
14. PATEMON	110	111	91	91
15. TEMENGGUNGAN	88	94	71	76
16. JATIURIP	102	104	82	85
17. SENTONG	87	95	71	76
Jumlah	1.419	1.490	1.186	1.224

Sumber Data : Registrasi

Lanjutan Tabel III.7

Desa	50 - 54		55 - 59	
	L	P	L	P
1. OPO-OPO	101	104	82	82
2. RAWAN	30	31	24	28
3. SEBORO	33	31	29	27
4. KARANGREN	39	44	32	33
5. KEDUNGCALUK	79	80	55	67
6. SOKAAN	91	98	77	83
7. DAWUHAN	58	58	51	50
8. GEBANGAN	55	59	47	54
9. WIDORO	28	26	26	20
10. SUMBERKATIMOHO	62	66	54	54
11. KREJENGAN	50	56	38	44
12. KAMAL KUNING	35	37	32	30
13. TANJUNGSARI	32	31	25	29
14. PATEMON	72	73	68	60
15. TEMENGGUNGAN	56	59	44	46
16. JATIURIP	66	68	51	55
17. SENTONG	55	60	43	47
Jumlah	942	981	779	808

Sumber Data : Registrasi

Lanjutan Tabel III.7

Desa	60 - 64		65 - 69	
	L	P	L	P
1. OPO-OPO	81	81	56	58
2. RAWAN	24	25	18	20
3. SEBORO	25	23	20	17
4. KARANGREN	29	27	20	26
5. KEDUNGCALUK	65	66	62	53
6. SOKAAN	71	81	46	60
7. DAWUHAN	45	46	31	33
8. GEBANGAN	44	47	32	36
9. WIDORO	22	20	19	13
10. SUMBERKATIMOHO	49	54	37	40
11. KREJENGAN	37	43	25	29
12. KAMAL KUNING	28	29	20	20
13. TANJUNGSARI	25	24	18	18
14. PATEMON	58	59	51	41
15. TEMENGGUNGAN	43	46	31	31
16. JATIURIP	51	47	34	40
17. SENTONG	41	46	28	30
Jumlah	738	764	549	563

Sumber Data : Registrasi

Lanjutan Tabel III.7

Desa	70 - 74		75 +	
	L	P	L	P
1. OPO-OPO	48	45	56	54
2. RAWAN	18	15	17	17
3. SEBORO	14	12	16	13
4. KARANGREN	15	17	19	19
5. KEDUNGCALUK	51	48	49	51
6. SOKAAN	38	51	47	60
7. DAWUHAN	26	25	30	31
8. GEBANGAN	27	30	31	33
9. WIDORO	12	10	13	13
10. SUMBERKATIMOHO	30	33	36	40
11. KREJENGAN	23	22	26	26
12. KAMAL KUNING	18	15	20	19
13. TANJUNGSARI	14	14	16	16
14. PATEMON	36	34	42	40
15. TEMENGGUNGAN	21	22	28	29
16. JATIURIP	27	30	30	30
17. SENTONG	23	22	26	26
Jumlah	439	446	502	517

Sumber Data : Registrasi

Lanjutan Tabel III.7

Desa	JUMLAH		Jumlah
	L	P	
1. OPO-OPO	2.169	2.247	4.416
2. RAWAN	634	688	1.322
3. SEBORO	698	688	1.386
4. KARANGREN	850	958	1.808
5. KEDUNGCALUK	1.599	1.606	3.205
6. SOKAAN	2.024	2.037	4.061
7. DAWUHAN	1.267	1.262	2.529
8. GEBANGAN	1.161	1.241	2.402
9. WIDORO	628	565	1.193
10. SUMBERKATIMOHO	1.302	1.357	2.659
11. KREJENGAN	1.173	1.264	2.437
12. KAMAL KUNING	759	795	1.554
13. TANJUNGSARI	698	688	1.386
14. PATEMON	1.559	1.573	3.132
15. TEMENGGUNGAN	1.233	1.312	2.545
16. JATIURIP	1.422	1.472	2.894
17. SENTONG	1.226	1.321	2.547
Jumlah	20.402	21.074	41.476

Sumber Data : Registrasi

III.8. Penduduk Menurut Mata Pencaharian

Desa	Mata pencaharian					
	TNI/ POLRI	PNS	Petani	Buruh Tani	Pedag ang	Buruh Industri
1. OPO-OPO	-	9	623	590	57	20
2. RAWAN	-	9	181	276	38	6
3. SEBORO	2	22	144	210	40	7
4. KARANGREN	-	12	197	211	66	12
5. KEDUNGCALUK	2	32	373	515	115	16
6. SOKAAN	-	7	436	269	110	17
7. DAWUHAN	1	7	324	235	86	14
8. GEBANGAN	-	11	217	228	76	16
9. WIDORO	-	13	78	107	39	6
10. SUMBERKATIMOHO	-	5	244	230	66	10
11. KREJENGAN	7	30	213	186	64	22
12. KAMAL KUNING	-	2	132	145	42	7
13. TANJUNGSARI	1	11	157	195	49	8
14. PATEMON	-	7	302	355	96	44
15. TEMENGGUNGAN	5	10	81	245	72	19
16. JATIURIP	2	10	291	389	91	20
17. SENTONG	3	23	146	247	69	21
Jumlah	23	220	4.139	4.633	1.176	265

Sumber Data : Registrasi

Lanjutan Tabel III.8

Desa	Mata pencaharian					Jumlah
	Jasa Angkutan	Usaha Industri RT	Jasa	Pensiunan	Buruh Bangn	
1. OPO-OPO	15	9	20	9	12	1.364
2. RAWAN	10	3	11	4	6	544
3. SEBORO	12	4	13	11	6	471
4. KARANGREN	24	3	14	19	7	565
5. KEDUNGCALUK	39	17	16	17	10	1.152
6. SOKAAN	12	4	18	4	12	889
7. DAWUHAN	19	6	20	3	13	728
8. GEBANGAN	43	10	12	4	10	627
9. WIDORO	32	1	14	4	6	300
10. SUMBERKATIMOHO	20	7	20	5	10	617
11. KREJENGAN	45	12	17	21	9	626
12. KAMAL KUNING	30	2	11	1	6	378
13. TANJUNGSARI	20	12	15	4	7	479
14. PATEMON	32	12	28	6	12	894
15. TEMENGGUNGAN	24	14	23	5	7	505
16. JATIURIP	18	9	24	8	10	872
17. SENTONG	44	10	20	21	7	611
Jumlah	439	135	296	146	150	11.622

Sumber Data : Registrasi

III.9. Penduduk Menurut Pendidikan Yang Ditamatkan

Desa	Belum Tamat SD	Tidak Tamat SD	Tamat SD
1. OPO-OPO	581	532	789
2. RAWAN	185	190	256
3. SEBORO	120	176	370
4. KARANGREN	212	201	319
5. KEDUNGCALUK	236	420	642
6. SOKAAN	250	312	866
7. DAWUHAN	247	292	452
8. GEBANGAN	171	203	448
9. WIDORO	84	190	228
10. SUMBERKATIMOHO	127	241	340
11. KREJENGAN	262	277	582
12. KAMAL KUNING	94	171	324
13. TANJUNGSARI	133	168	262
14. PATEMON	284	442	778
15. TEMENGGUNGAN	137	322	588
16. JATIURIP	278	416	779
17. SENTONG	203	278	542
Jumlah	3.604	4.831	8.565

Sumber Data : Registrasi

Lanjutan Tabel III.9.

Desa	Tamat SMTP	Tamat SMTA	Tamat Akademi/PT
1. OPO-OPO	317	284	25
2. RAWAN	150	130	12
3. SEBORO	216	148	16
4. KARANGREN	201	170	17
5. KEDUNGCALUK	416	342	32
6. SOKAAN	316	259	16
7. DAUJAHAN	214	188	19
8. GEBANGAN	232	194	20
9. WIDORO	204	152	12
10. SUMBERKATIMOHO	209	189	16
11. KREJENGAN	280	224	31
12. KAMAL KUNING	197	162	14
13. TANJUNGSARI	189	164	13
14. PATEMON	257	266	21
15. TEMENGGUNGAN	277	208	20
16. JATIURIP	276	255	27
17. SENTONG	259	238	24
Jumlah	4.210	3.573	335

Sumber Data : Registrasi

III.10. Banyaknya Rumga Penerima Bantuan Langsung Tunai (BLT)

Desa	Jumlah	
	Rumga	Rumga Penerima BLT
1. OPO-OPO	1293	679
2. RAWAN	365	158
3. SEBORO	376	196
4. KARANGREN	576	252
5. KEDUNGCALUK	908	538
6. SOKAAN	949	486
7. DAWUHAN	705	601
8. GEBANGAN	721	414
9. WIDORO	299	92
10. SUMBERKATIMOHO	696	465
11. KREJENGAN	678	391
12. KAMAL KUNING	451	239
13. TANJUNGSARI	371	263
14. PATEMON	869	544
15. TEMENGGUNGAN	758	409
16. JATIURIP	805	550
17. SENTONG	645	142
Jumlah	11.465	6.419

Sumber Data : Mantis/KSK Krejengan

III.11. Banyaknya Rumga Penerima Program Keluarga Harapan (PKH)

Desa	Jumlah		Ket
	Rumga	Rumga Penerima PKH	
1. OPO-OPO	1293	234	
2. RAWAN	365	103	
3. SEBORO	376	61	
4. KARANGREN	576	98	
5. KEDUNGCALUK	908	119	
6. SOKAAN	949	148	
7. DAWUHAN	705	112	
8. GEBANGAN	721	140	
9. WIDORO	299	18	
10. SUMBERKATIMOHO	696	144	
11. KREJENGAN	678	141	
12. KAMAL KUNING	451	40	
13. TANJUNGSARI	371	47	
14. PATEMON	869	88	
15. TEMENGGUNGAN	758	19	
16. JATIURIP	805	79	
17. SENTONG	645	19	
Jumlah	11.465	1.610	

Sumber Data : Mantis/KSK Krejengan

Bab IV Sosial



IV. SOSIAL

IV.1. Banyaknya TK, Guru dan Murid

Desa	Lembaga	Guru	Murid
1. OPO-OPO	-	-	-
2. RAWAN	1	3	28
3. SEBORO	1	2	40
4. KARANGREN	2	6	90
5. KEDUNGCALUK	1	2	55
6. SOKAAN	2	5	114
7. DAWUHAN	-	-	-
8. GEBANGAN	-	-	-
9. WIDORO	-	-	-
10. SUMBERKATIMOHO	1	3	34
11. KREJENGAN	1	2	48
12. KAMAL KUNING	1	1	25
13. TANJUNGSARI	-	-	-
14. PATEMON	1	3	30
15. TEMENGGUNGAN	1	2	58
16. JATIURIP	1	2	14
17. SENTONG	1	3	26
Jumlah	14	34	562

Sumber data : CABDIN DIKNAS Kecamatan

IV.2. Banyaknya SD, Guru dan Murid Menurut Status

Desa	Lembaga		Guru	Murid
	N	S		
1. OPO-OPO	2	-	6	150
2. RAWAN	1	-	7	164
3. SEBORO	1	-	8	157
4. KARANGREN	2	-	16	240
5. KEDUNGCALUK	2	-	12	311
6. SOKAAN	2	-	11	426
7. DAWUHAN	1	-	6	84
8. GEBANGAN	1	-	7	170
9. WIDORO	1	-	6	93
10. SUMBERKATIMOHO	1	-	7	107
11. KREJENGAN	1	-	7	141
12. KAMAL KUNING	1	-	7	54
13. TANJUNGSARI	1	-	7	71
14. PATEMON	1	1	12	217
15. TEMENGGUNGAN	1	-	8	211
16. JATIURIP	2	-	8	119
17. SENTONG	1	-	8	126
Jumlah	22	1	143	2.841

Sumber data : CABDIN DIKNAS Kecamatan

*) Guru tdk termasuk guru sukwan

IV.3. Banyaknya SLTP, Guru dan Murid Menurut Status

Desa	Lembaga		Guru	Murid
	N	S		
1. OPO-OPO	-	-	-	-
2. RAWAN	-	-	-	-
3. SEBORO	-	-	-	-
4. KARANGREN	-	-	-	-
5. KEDUNGCALUK	-	-	-	-
6. SOKAAN	-	-	-	-
7. DAWUHAN	-	-	-	-
8. GEBANGAN	-	-	-	-
9. WIDORO	1	-	30	402
10. SUMBERKATIMOHO	-	-	-	-
11. KREJENGAN	1	-	31	412
12. KAMAL KUNING	-	-	-	-
13. TANJUNGSARI	-	-	-	-
14. PATEMON	-	-	-	-
15. TEMENGGUNGAN	-	-	-	-
16. JATIURIP	-	1	12	49
17. SENTONG	-	-	-	-
Jumlah	2	1	73	863

Sumber data : Sekolah Ybs

IV.4. Banyaknya SLTA, Guru dan Murid Menurut Status

Desa	Lembaga		Guru	Murid
	N	S		
1. OPO-OPO	-	-	-	-
2. RAWAN	-	-	-	-
3. SEBORO	-	-	-	-
4. KARANGREN	-	-	-	-
5. KEDUNGCALUK	-	-	-	-
6. SOKAAN	-	-	-	-
7. DAWUHAN	-	-	-	-
8. GEBANGAN	-	-	-	-
9. WIDORO	-	-	-	-
10. SUMBERKATIMOHO	-	-	-	-
11. KREJENGAN	-	-	-	-
12. KAMAL KUNING	-	-	-	-
13. TANJUNGSARI	-	-	-	-
14. PATEMON	-	-	-	-
15. TEMENGGUNGAN	-	-	-	-
16. JATIURIP	-	1	12	55
17. SENTONG	-	1	12	37
Jumlah	-	2	24	92

Sumber data : Sekolah Ybs

IV.5. Banyaknya Raudlatul Atfal (RA), Guru dan Murid

Desa	Lembaga	Guru	Murid
1. OPO-OPO	4	12	159
2. RAWAN	-	-	-
3. SEBORO	-	-	-
4. KARANGREN	1	3	38
5. KEDUNGCALUK	-	-	-
6. SOKAAN	1	2	25
7. DAWUHAN	2	6	104
8. GEBANGAN	1	2	29
9. WIDORO	1	3	37
10. SUMBERKATIMOHO	2	6	50
11. KREJENGAN	1	3	35
12. KAMAL KUNING	1	3	31
13. TANJUNGSARI	2	6	54
14. PATEMON	1	4	69
15. TEMENGGUNGAN	1	3	25
16. JATIURIP	2	6	92
17. SENTONG	2	5	44
Jumlah	22	64	792

Sumber data : Sekolah Ybs

IV.6. Banyaknya Madrasah Ibtida'iyah (MI), Guru dan Murid

Desa	MI *)		Guru	Murid
	N	S		
1. OPO-OPO	-	6	80	440
2. RAWAN	-	1	15	64
3. SEBORO	-	-	-	-
4. KARANGREN	-	1	14	55
5. KEDUNGCALUK	-	-	-	-
6. SOKAAN	-	2	23	93
7. DAWUHAN	-	2	31	197
8. GEBANGAN	-	-	-	-
9. WIDORO	-	1	8	31
10. SUMBERKATIMOHO	-	2	31	115
11. KREJENGAN	-	1	12	75
12. KAMAL KUNING	-	1	15	95
13. TANJUNGSARI	-	2	23	79
14. PATEMON	-	1	11	40
15. TEMENGGUNGAN	-	1	7	24
16. JATIURIP	-	3	41	262
17. SENTONG	-	2	21	103
Jumlah	-	26	332	1.673

Sumber data : PPAI Kec.

*)Tdk termasuk MI Diniyah

IV.7. Banyaknya Madrasah Tsanawiyah (MTs), Guru dan Murid

Desa	MTs		Guru	Murid
	N	S		
1. OPO-OPO	-	2	35	96
2. RAWAN	-	-	-	-
3. SEBORO	-	-	-	-
4. KARANGREN	-	-	-	-
5. KEDUNGCALUK	-	-	-	-
6. SOKAAN	-	1	19	64
7. DAWUHAN	-	1	16	91
8. GEBANGAN	-	-	-	-
9. WIDORO	-	-	-	-
10. SUMBERKATIMOHO	-	-	-	-
11. KREJENGAN	-	1	22	134
12. KAMAL KUNING	-	1	20	167
13. TANJUNGSARI	-	1	22	148
14. PATEMON	-	-	-	-
15. TEMENGGUNGAN	-	1	16	48
16. JATIURIP	-	2	31	120
17. SENTONG	-	1	17	94
Jumlah	-	11	198	962

Sumber data : Sekolah Ybs

IV.8. Banyaknya Madrasah Aliyah (MA), Guru dan Murid

Desa	MA		Guru	Murid
	N	S		
1. OPO-OPO	-	-	-	-
2. RAWAN	-	-	-	-
3. SEBORO	-	-	-	-
4. KARANGREN	-	-	-	-
5. KEDUNGCALUK	-	-	-	-
6. SOKAAN	-	1	18	52
7. DAWUHAN	-	-	-	-
8. GEBANGAN	-	-	-	-
9. WIDORO	-	-	-	-
10. SUMBERKATIMOHO	-	-	-	-
11. KREJENGAN	-	1	16	57
12. KAMAL KUNING	-	1	19	82
13. TANJUNGSARI	-	1	23	112
14. PATEMON	-	-	-	-
15. TEMENGGUNGAN	-	-	-	-
16. JATIURIP	-	-	-	-
17. SENTONG	-	1	18	56
Jumlah	-	5	94	359

Sumber data : Sekolah Ybs

IV.9. Banyaknya Ponpes, Ustads dan Santri per desa

Desa	Ponpes	Ustads	Santri
1. OPO-OPO	2	12	79
2. RAWAN	1	22	75
3. SEBORO	1	8	44
4. KARANGREN	1	2	25
5. KEDUNGALUK	1	5	28
6. SOKAAN	1	8	120
7. DAWUHAN	2	12	46
8. GEBANGAN	1	4	26
9. WIDORO	1	11	180
10. SUMBERKATIMOH	-	-	-
11. KREJENGAN	1	6	45
12. KAMAL KUNING	1	8	57
13. TANJUNGSARI	1	10	130
14. PATEMON	1	5	31
15. TEMENGGUNGAN	1	7	60
16. JATIURIP	2	13	116
17. SENTONG	3	19	186
Jumlah	21	152	1.248

Sumber data : Sekolah Ybs

IV.10. Partisipasi Sekolah Penduduk Usia Sekolah per desa

Desa	Umur 7-12		
	Sekolah	Tidak Sekolah	Jumlah
1. OPO-OPO	353	-	353
2. RAWAN	104	-	104
3. SEBORO	115	-	115
4. KARANGREN	148	-	148
5. KEDUNGCALUK	236	-	236
6. SOKAAN	324	-	324
7. DAWUHAN	197	-	197
8. GEBANGAN	176	-	176
9. WIDORO	97	-	97
10. SUMBERKATIMOHO	193	-	193
11. KREJENGAN	190	-	190
12. KAMAL KUNING	136	-	136
13. TANJUNGSARI	118	-	118
14. PATEMON	257	-	257
15. TEMENGGUNGAN	231	-	231
16. JATIURIP	252	-	252
17. SENTONG	229	-	229
Jumlah	3.356	-	3.356

Sumber data : Diknas Kecamatan

Lanjutan Tabel IV.10

Desa	Umur 13-15		
	Sekolah	Tidak Sekolah	Jumlah
1. OPO-OPO	177	2	179
2. RAWAN	56	-	56
3. SEBORO	51	-	51
4. KARANGREN	75	-	75
5. KEDUNGCALUK	95	1	96
6. SOKAAN	140	1	141
7. DAWUHAN	94	-	94
8. GEBANGAN	82	-	82
9. WIDORO	46	-	46
10. SUMBERKATIMOHO	84	-	84
11. KREJENGAN	100	-	100
12. KAMAL KUNING	59	-	59
13. TANJUNGSARI	60	-	60
14. PATEMON	102	-	102
15. TEMENGGUNGAN	98	-	98
16. JATIURIP	118	-	118
17. SENTONG	113	-	113
Jumlah	1.550	4	1.554

Sumber data : Diknas Kecamatan

Lanjutan Tabel IV.10

Desa	Umur 16-18		
	Sekolah	Tidak Sekolah	Jumlah
1. OPO-OPO	147	24	171
2. RAWAN	46	10	56
3. SEBORO	47	9	56
4. KARANGREN	63	6	69
5. KEDUNGCALUK	94	14	108
6. SOKAAN	117	32	149
7. DAWUHAN	93	18	111
8. GEBANGAN	82	11	93
9. WIDORO	38	5	43
10. SUMBERKATIMOHO	87	14	101
11. KREJENGAN	94	10	104
12. KAMAL KUNING	43	9	52
13. TANJUNGSARI	46	8	54
14. PATEMON	103	22	125
15. TEMENGGUNGAN	98	20	118
16. JATIURIP	112	16	128
17. SENTONG	109	15	124
Jumlah	1.419	243	1.662

Sumber data : Diknas Kecamatan

IV. 11. Fasilitas Kesehatan Per Desa

Desa	Rumah Sakit	Puskesmas	
		Puskesmas	Pembantu
1. OPO-OPO	-	-	-
2. RAWAN	-	-	-
3. SEBORO	-	-	1
4. KARANGREN	-	-	-
5. KEDUNGCALUK	-	-	1
6. SOKAAN	-	-	-
7. DAWUHAN	-	-	-
8. GEBANGAN	-	-	1
9. WIDORO	-	-	-
10. SUMBERKATIMOHO	-	-	-
11. KREJENGAN	-	1	-
12. KAMAL KUNING	-	-	-
13. TANJUNGSARI	-	-	-
14. PATEMON	-	-	1
15. TEMENGGUNGAN	-	-	-
16. JATIURIP	-	-	-
17. SENTONG	-	-	-
Jumlah	-	1	4

Sumber data : Puskesmas

Lanjutan Tabel : IV.11

Desa	Praktek Dokter	Posyandu	POS KB
1. OPO-OPO	-	4	-
2. RAWAN	-	2	-
3. SEBORO	-	3	-
4. KARANGREN	-	3	-
5. KEDUNGCALUK	-	4	-
6. SOKAAN	-	4	-
7. DAWUHAN	-	3	-
8. GEBANGAN	-	3	-
9. WIDORO	-	1	-
10. SUMBERKATIMOHO	-	3	-
11. KREJENGAN	1	4	-
12. KAMAL KUNING	-	2	-
13. TANJUNGSARI	-	2	-
14. PATEMON	-	3	-
15. TEMENGGUNGAN	-	3	-
16. JATIURIP	-	3	-
17. SENTONG	-	3	-
Jumlah	1	50	-

Sumber data : Puskesmas

IV. 12. Banyaknya Tenaga Medis per desa

Desa	Dokter	Perawat/ Mantri Kesehatan	Polindes
1. OPO-OPO	-	-	-
2. RAWAN	-	-	1
3. SEBORO	-	1	-
4. KARANGREN	-	1	1
5. KEDUNGCALUK	-	1	-
6. SOKAAN	-	-	1
7. DAWUHAN	-	-	1
8. GEBANGAN	-	2	-
9. WIDORO	-	-	1
10. SUMBERKATIMOHO	-	2	-
11. KREJENGAN	1	3	-
12. KAMAL KUNING	-	-	-
13. TANJUNGSARI	-	1	-
14. PATEMON	-	1	-
15. TEMENGGUNGAN	-	-	1
16. JATIURIP	-	1	1
17. SENTONG	-	1	1
Jumlah	1	14	8

Sumber data : Puskesmas

Lanjutan tabel IV.12

Desa	Bidan	Bidan Desa	Dukun
			Bayi
1. OPO-OPO	-	1	5
2. RAWAN	1	1	2
3. SEBORO	1	-	2
4. KARANGREN	1	1	1
5. KEDUNGCALUK	1	1	2
6. SOKAAN	1	1	3
7. DAWUHAN	1	-	4
8. GEBANGAN	-	-	1
9. WIDORO	-	1	-
10. SUMBERKATIMOHO	1	1	2
11. KREJENGAN	1	1	3
12. KAMAL KUNING	-	1	-
13. TANJUNGSARI	1	1	-
14. PATEMON	1	1	2
15. TEMENGGUNGAN	1	1	1
16. JATIURIP	1	1	1
17. SENTONG	1	1	-
Jumlah	13	14	29

Sumber data : Puskesmas

IV.13. Banyaknya Pasien yang berobat ke Puskesmas per bulan

Bulan	Askes	umum	JPS	Sekolah	Gratis	Jumlah
Januari	93	947	493	100	86	1719
Pebruari	60	969	659	135	101	1924
Maret	61	985	511	118	67	1742
April	67	1.003	467	137	93	1767
Mei	67	1.003	467	137	93	1767
Juni	87	958	493	65	93	1696
Juli	66	926	457	72	79	1600
Agustus	57	880	628	65	48	1678
September	68	897	459	28	57	1509
Oktober	61	897	459	47	75	1539
Nopember	81	1.089	633	159	91	2053
Desember	89	1.007	718	98	107	2019
Jumlah	857	11.561	6.444	1.161	990	21.013

Sumber data : Puskesmas

IV.14. Jumlah Gizi Buruk Per Desa

Desa	Gizi Buruk		
	2005	2006	2007
1. OPO-OPO	3	16	8
2. RAWAN	4	2	8
3. SEBORO	4	1	6
4. KARANGREN	1	1	11
5. KEDUNGCALUK	1	2	2
6. SOKAAN	23	17	22
7. DAWUHAN	8	10	9
8. GEBANGAN	12	4	13
9. WIDORO	8	5	4
10. SUMBERKATIMOHO	9	10	6
11. KREJENGAN	5	9	14
12. KAMAL KUNING	10	10	5
13. TANJUNGSARI	1	8	3
14. PATEMON	1	-	3
15. TEMENGGUNGAN	1	3	12
16. JATIURIP	4	13	6
17. SENTONG	5	2	20
Jumlah	100	113	152

Sumber data : Puskesmas

IV.15. Jumlah Pasien yang Berobat di Puskesmas Dirinci Menurut Jenis

Desa	Pasien		Jumlah
	Baru	Lama	
1. Jantung	626	16	642
2. Diare	1055	14	1069
3. Disentri	237	5	242
4. Demam	151	14	165
5. Tb Paru	905	66	971
6. Kusta	124	25	149
7. Diabetes Mellitus	43	27	70
8. Migrain	140	1	141
9. Konjungtivitas	391	15	406
10. Mata			0
11. Telinga			0
12. Tekanan Darah Tinggi	840	627	1467
13. Tekanan Darah Rendah	381	49	430
14. Nasofaringitis Akut			0
15. Ashma	656	618	1274
16. Saluran Pernafasan			0
17. Gigi + Gusi			0
18. Gastritis & Dyspepsia			0
19. Pencernaan			0
20. Saluran Kemih			0
21. Lain-Lain			0
Jumlah	5.549	1.477	7.998

Sumber data : KB Kecamatan

IV.16. Pencapaian Peserta KB Aktif Menurut Jenis Kontrasepsi

Desa	PUS	Jenis Kontrasepsi		
		IUD	MOW	MOP
1. OPO-OPO	842	7	20	8
2. RAWAN	281	5	5	3
3. SEBORO	319	4	21	2
4. KARANGREN	416	11	11	2
5. KEDUNGCALUK	645	11	32	3
6. SOKAAN	864	5	35	6
7. DAWUHAN	593	8	8	1
8. GEBANGAN	483	10	44	5
9. WIDORO	234	5	16	5
10. SUMBERKATIMOHO	508	7	14	5
11. KREJENGAN	442	10	18	3
12. KAMAL KUNING	316	6	9	1
13. TANJUNGSARI	311	4	7	2
14. PATEMON	667	8	25	12
15. TEMENGGUNGAN	523	2	9	17
16. JATIURIP	593	8	20	1
17. SENTONG	544	10	13	3
Jumlah	8.581	121	307	79

Sumber data : KB Kecamatan

Lanjutan Tabel IV.16.

Desa	Jenis Kontrasepsi		
	IMPLAN	SUNTIK	PIL
1. OPO-OPO	31	172	323
2. RAWAN	34	129	24
3. SEBORO	29	96	62
4. KARANGREN	26	172	61
5. KEDUNGCALUK	15	320	66
6. SOKAAN	65	430	73
7. DAWUHAN	32	278	80
8. GEBANGAN	15	181	76
9. WIDORO	26	90	31
10. SUMBERKATIMOHO	44	231	40
11. KREJENGAN	30	187	52
12. KAMAL KUNING	19	130	59
13. TANJUNGSARI	25	118	50
14. PATEMON	40	208	163
15. TEMENGGUNGAN	37	234	68
16. JATIURIP	36	314	42
17. SENTONG	37	183	127
Jumlah	541	3.473	1.397

Sumber data : KB Kecamatan

Lanjutan Tabel IV.16.

Desa	Jenis Kontrasepsi	JUMLAH	%
	KONDOM		
1. OPO-OPO	5	789	93,7
2. RAWAN	1	236	84,0
3. SEBORO	1	248	77,7
4. KARANGREN	1	404	97,1
5. KEDUNGCALUK	2	576	89,3
6. SOKAAN	-	749	86,7
7. DAWUHAN	4	468	78,9
8. GEBANGAN	-	383	79,3
9. WIDORO	1	232	99,1
10. SUMBERKATIMOHO	-	456	89,8
11. KREJENGAN	4	386	87,3
12. KAMAL KUNING	2	352	111,4
13. TANJUNGSARI	2	283	91,0
14. PATEMON	-	714	107,0
15. TEMENGGUNGAN	-	515	98,5
16. JATIURIP	-	546	92,1
17. SENTONG	-	373	68,6
Jumlah	23	7.710	89,8

Sumber data : KB Kecamatan

IV.17. Banyak Peserta Keluarga Berencana Baru per desa tahun 2008

Desa	Perkiraan Peminat	Pencapaian Jenis Kontrasepsi			
		IUD	MOW	MOP	IMPLAN
1. OPO-OPO	94	-	-	3	9
2. RAWAN	81	-	1	-	9
3. SEBORO	59	1	1	-	7
4. KARANGREN	76	-	-	-	7
5. KEDUNGCALUK	72	2	-	-	10
6. SOKAAN	79	-	1	-	12
7. DAWUHAN	63	-	-	-	10
8. GEBANGAN	76	2	4	-	7
9. WIDORO	65	-	1	-	7
10. SUMBERKATIMOHO	78	1	-	-	16
11. KREJENGAN	75	2	1	-	11
12. KAMAL KUNING	52	-	-	-	7
13. TANJUNGSARI	70	-	-	-	8
14. PATEMON	79	-	5	-	9
15. TEMENGGUNGAN	75	1	2	1	11
16. JATIURIP	64	1	1	-	10
17. SENTONG	77	1	1	-	8
Jumlah	1.235	11	18	4	158

Sumber data : KB Kecamatan

Lanjutan tabel IV.17

Desa	Pencapaian Jenis Kontrasepsi			JUMLAH
	SUNTIK	PIL	KONDOM	
1. OPO-OPO	65	11	9	97
2. RAWAN	58	10	4	82
3. SEBORO	48	3	2	62
4. KARANGREN	60	3	3	73
5. KEDUNGCALUK	49	17	-	78
6. SOKAAN	65	16	-	94
7. DAWUHAN	40	8	5	63
8. GEBANGAN	51	18	1	83
9. WIDORO	50	4	4	66
10. SUMBERKATIMOHO	62	6	-	85
11. KREJENGAN	58	5	4	81
12. KAMAL KUNING	43	3	-	53
13. TANJUNGSARI	50	13	4	75
14. PATEMON	62	4	-	80
15. TEMENGGUNGAN	55	10	-	80
16. JATIURIP	41	6	5	64
17. SENTONG	58	8	-	76
Jumlah	915	145	41	1.292

Sumber data : KB Kecamatan

IV.18. Banyaknya Keluarga menurut Tahap Kesejahteraan per Desa

Desa	Pra KS	KS I	KS II	KS III	KS III Plus	Jumlah
1. OPO-OPO	628	381	132	65	7	1213
2. RAWAN	110	107	194	38	2	451
3. SEBORO	32	62	206	87	11	398
4. KARANGREN	24	109	343	91	24	591
5. KEDUNGCALUK	640	72	248	44	3	1007
6. SOKAAN	720	106	193	158	15	1192
7. DAWUHAN	116	177	362	136	45	836
8. GEBANGAN	188	130	374	49	6	747
9. WIDORO	91	30	128	28	24	301
10. SUMBERKATIMOHO	222	237	232	51	4	746
11. KREJENGAN	87	172	312	91	22	684
12. KAMAL KUNING	326	109	38	12	7	492
13. TANJUNGSARI	42	241	59	26	3	371
14. PATEMON	101	241	291	162	95	890
15. TEMENGGUNGAN	277	201	345	50	1	874
16. JATIURIP	431	261	168	45	17	922
17. SENTONG	81	273	195	79	16	644
Jumlah	4.116	2.909	3.820	1.212	302	12.359

Sumber data : KB Kecamatan

IV. 19. Kejadian Nikah, Talak, Rujuk,dan Cerai Per Desa

Desa	Banyaknya Kejadian			
	Nikah	Talak	Rujuk	Cerai
1. OPO-OPO	28	1	-	3
2. RAWAN	17	1	-	-
3. SEBORO	8	-	-	-
4. KARANGREN	15	1	-	1
5. KEDUNGALUK	24	1	-	-
6. SOKAAN	27	5	-	3
7. DAWUHAN	25	-	-	-
8. GEBANGAN	22	1	-	1
9. WIDORO	8	-	-	-
10. SUMBERKATIMOH	19	-	-	-
11. KREJENGAN	16	1	-	1
12. KAMAL KUNING	9	-	-	-
13. TANJUNGSARI	11	1	-	2
14. PATEMON	32	2	-	1
15. TEMENGGUNGAN	23	1	-	3
16. JATIURIP	23	1	-	-
17. SENTONG	23	1	-	2
Jumlah	330	17	-	17

Sumber : KUA Kec. KREJENGAN

IV.20. Penduduk Menurut Agama Yang Dianut Per Desa

Desa	Agama					Jumlah
	Islam	K. Katolik	K. Protestan	Hindu	Budha	
1. OPO-OPO	4.416	-	-	-	-	4.416
2. RAWAN	1.322	-	-	-	-	1.322
3. SEBORO	1.386	-	-	-	-	1.386
4. KARANGREN	1.801	7	-	-	-	1.808
5. KEDUNGCALUK	3.205	-	-	-	-	3.205
6. SOKAAN	4.061	-	-	-	-	4.061
7. DAWUHAN	2.529	-	-	-	-	2.529
8. GEBANGAN	2.402	-	-	-	-	2.402
9. WIDORO	1.193	-	-	-	-	1.193
10. SUMBERKATIMOHO	2.659	-	-	-	-	2.659
11. KREJENGAN	2.437	-	-	-	-	2.437
12. KAMAL KUNING	1.554	-	-	-	-	1.554
13. TANJUNGSARI	1.386	-	-	-	-	1.386
14. PATEMON	3.132	-	-	-	-	3.132
15. TEMENGGUNGAN	2.545	-	-	-	-	2.545
16. JATIURIP	2.894	-	-	-	-	2.894
17. SENTONG	2.541	4	-	1	1	2.547
Jumlah	41.463	11	-	1	-	41.476

Sumber data : Kantor Kecamatan


IV.21. Banyaknya Tempat Ibadah Menurut Jenis Per Desa

Desa	Masjid	Langgar	Gereja	Pura
1. OPO-OPO	7	51	-	-
2. RAWAN	2	15	-	-
3. SEBORO	3	13	-	-
4. KARANGREN	3	33	-	-
5. KEDUNGALUK	4	36	-	-
6. SOKAAN	5	32	-	-
7. DAWUHAN	3	34	-	-
8. GEBANGAN	4	23	-	-
9. WIDORO	2	12	-	-
10. SUMBERKATIMOH	2	36	-	-
11. KREJENGAN	2	25	-	-
12. KAMAL KUNING	2	22	-	-
13. TANJUNGSARI	3	11	-	-
14. PATEMON	4	26	-	-
15. TEMENGGUNGAN	3	21	-	-
16. JATIURIP	4	28	-	-
17. SENTONG	4	23	-	-
Jumlah	57	441		

IV.22. Jumlah Jamaah Haji Tahun 2008

Desa	Laki-laki	Perempuan	Jumlah
1. OPO-OPO	3	2	5
2. RAWAN	-	-	0
3. SEBORO	-	1	1
4. KARANGREN	1	-	1
5. KEDUNGCALUK	1	1	2
6. SOKAAN	-	1	1
7. DAWUHAN	1	1	2
8. GEBANGAN	-	1	1
9. WIDORO	-	-	0
10. SUMBERKATIMOHO	1	2	3
11. KREJENGAN	1	3	4
12. KAMAL KUNING	1	-	1
13. TANJUNGSARI	1	-	1
14. PATEMON	-	-	0
15. TEMENGGUNGAN	-	-	0
16. JATIURIP	1	1	2
17. SENTONG	3	2	5
Jumlah	14	15	29

Bab V Pertanian



V. PERTANIAN

V.1. Luas Tanam, Panen dan Produksi Tanaman Padi

Desa	Luas (Ha)		Produksi (Ton)	Rata-rata
	Tanam	Panen		Produksi (Kw/Ha)
1. OPO-OPO	526	526	3.476,86	66,10
2. RAWAN	159	159	1.054,17	66,30
3. SEBORO	143	143	955,24	66,80
4. KARANGREN	211	211	1.392,60	66,00
5. KEDUNGCALUK	478	478	3.169,14	66,30
6. SOKAAN	361	361	2.202,10	61,00
7. DAWUHAN	194	194	1.241,60	64,00
8. GEBANGAN	230	230	1.534,10	66,70
9. WIDORO	93	93	619,38	66,60
10. SUMBERKATIMOHO	316	316	1.933,92	61,20
11. KREJENGAN	163	163	1.057,87	64,90
12. KAMAL KUNING	144	144	936,00	65,00
13. TANJUNGSARI	134	134	887,08	66,20
14. PATEMON	159	159	1.052,58	66,20
15. TEMENGGUNGAN	175	175	1.155,00	66,00
16. JATIURIP	408	408	2.774,40	68,00
17. SENTONG	254	254	1.678,94	66,10
Jumlah	4.148	4.148	27.120,98	65,38

Sumber data : Mantri Pertanian Kecamatan

Kualitas Produk : GKP

V.2. Luas Tanam, Panen dan Produksi Tanaman Jagung

Desa	Luas (Ha)		Produksi (Ton)	Rata-rata Produksi (Kw/Ha)
	Tanam	Panen		
1. OPO-OPO	2	2	14,4	72,00
2. RAWAN	1	1	7,0	70,00
3. SEBORO	2	2	17,0	85,00
4. KARANGREN	1	1	7,0	70,00
5. KEDUNGCALUK	2	2	14,0	70,00
6. SOKAAN	-	-	-	-
7. DAWUHAN	-	-	-	-
8. GEBANGAN	-	-	-	-
9. WIDORO	-	-	-	-
10. SUMBERKATIMOHO	-	-	-	-
11. KREJENGAN	-	-	-	-
12. KAMAL KUNING	-	-	-	-
13. TANJUNGSARI	-	-	-	-
14. PATEMON	2	2	16,0	80,00
15. TEMENGGUNGAN	30	30	264,0	88,00
16. JATIURIP	-	-	-	-
17. SENTONG	-	-	-	-
Jumlah	40	40	339,4	84,85

Sumber data : Mantri Pertanian Kecamatan

Kualitas produk : Gelondong tanpa kulit

V.3. Luas Tanam, Panen dan Produksi Tanaman Kedelai

Desa	Luas (Ha)		Produksi (Ton)	Rata-rata
	Tanam	Panen		Produksi (Kw/Ha)
1. OPO-OPO	2	2	3,30	16,50
2. RAWAN	4	4	6,80	17,00
3. SEBORO	6	6	10,50	17,50
4. KARANGREN	2	2	3,50	17,50
5. KEDUNGCALUK	-	-	-	-
6. SOKAAN	-	-	-	-
7. DAWUHAN	-	-	-	-
8. GEBANGAN	-	-	-	-
9. WIDORO	-	-	-	-
10. SUMBERKATIMOHO	-	-	-	-
11. KREJENGAN	-	-	-	-
12. KAMAL KUNING	-	-	-	-
13. TANJUNGSARI	-	-	-	-
14. PATEMON	13	13	23,40	18,00
15. TEMENGGUNGAN	7	7	12,60	18,00
16. JATIURIP	-	-	-	-
17. SENTONG	-	-	-	-
Jumlah	34	34	60,10	17,68

Sumber data : Mantri Pertanian Kecamatan

Kualitas produk : biji tanpa kulit

V.4. Luas Tanam, Panen dan Produksi Tanaman Bawang Merah

Desa	Luas Tanaman Bawang Merah	
	luas (Ha)	Produksi (ton)
1.OPO-OPO	2,0	14,2
2.RAWAN	4,0	30,0
3.SEBORO	7,0	54,6
4.KARANGREN	1,0	7,5
5.KEDUNGCALUK	-	-
6.SOKAAN	41,0	328,0
7.DAWUHAN	1,0	7,5
8.GEBANGAN	6,0	46,8
9.WIDORO	-	-
10.SUMBERKATIMOHO	16,0	128,0
11.KREJENGAN	-	-
12.KAMAL KUNING	-	-
13.TANJUNGSARI	-	-
14.PATEMON	-	-
15.TUMENGGUNGAN	-	-
16.JATIURIP	-	-
17.SENTONG	-	-
Jumlah	78,0	616,6

Sumber data : Mantri Pertanian Kecamatan

Kualitas produk : biji tanpa kulit

V.5. Luas Tanam dan Produksi Tanaman Perkebunan

Desa	Tembakau		Tebu	
	Luas (Ha)	Produksi (Kw)	Luas (Ha)	Produksi (Kw)
1. OPO-OPO	272	4760,0		
2. RAWAN	89	1335,0		
3. SEBORO	63	756,0		
4. KARANGREN	85	1105,0		
5. KEDUNGCALUK	267	4138,5		
6. SOKAAN	254	4267,2		
7. DAWUHAN	104	1560,0		
8. GEBANGAN	149	2235,0		
9. WIDORO	62	744,0		
10. SUMBERKATIMOHO	142	1704,0		
11. KREJENGAN	35	455,0		
12. KAMAL KUNING	58	812,0		
13. TANJUNGSARI	35	472,5		
14. PATEMON	70	840,0		
15. TEMENGGUNGAN	98	1274,0		
16. JATIURIP	195	3315,0		
17. SENTONG	30	360,0		
Jumlah	2.008	30133,2	0	0

Sumber data : Mantri Pertanian Kecamatan

V.6. Banyaknya Ternak Besar Per Desa

Desa	Sapi		Kuda
	Perah	Potong	
1. OPO-OPO	-	206	2
2. RAWAN	-	87	-
3. SEBORO	-	62	-
4. KARANGREN	-	70	-
5. KEDUNGCALUK	-	207	-
6. SOKAAN	-	388	-
7. DAWUHAN	-	46	1
8. GEBANGAN	-	53	-
9. WIDORO	-	47	-
10. SUMBERKATIMOHO	-	105	-
11. KREJENGAN	-	82	1
12. KAMAL KUNING	-	75	-
13. TANJUNGSARI	-	66	-
14. PATEMON	-	142	-
15. TEMENGGUNGAN	-	102	-
16. JATIURIP	-	141	2
17. SENTONG	-	63	3
Jumlah	-	1.942	9

Sumber data : Petugas Tehnis Peternakan

V.7. Banyaknya Ternak Kecil Per Desa

Desa	Kambing	Domba	Babi
1. OPO-OPO	65	210	-
2. RAWAN	30	70	-
3. SEBORO	32	62	-
4. KARANGREN	29	76	-
5. KEDUNGCALUK	54	185	-
6. SOKAAN	102	213	-
7. DAWUHAN	60	152	-
8. GEBANGAN	35	71	-
9. WIDORO	29	65	-
10. SUMBERKATIMOHO	42	110	-
11. KREJENGAN	42	123	-
12. KAMAL KUNING	31	78	-
13. TANJUNGSARI	30	62	-
14. PATEMON	60	98	-
15. TEMENGGUNGAN	46	78	-
16. JATIURIP	51	104	-
17. SENTONG	37	94	-
Jumlah	775	1.851	-


Sumber data : Petugas Tehnis Peternakan

V.8. Banyaknya Ternak Unggas Per Desa

Desa	Ayam		Itik
	RAS	Buras	
1. OPO-OPO	-	1.890	360
2. RAWAN	-	440	270
3. SEBORO	-	990	100
4. KARANGREN	-	1.210	200
5. KEDUNGCALUK	-	1.700	370
6. SOKAAN	-	1.550	360
7. DAWUHAN	-	1.280	240
8. GEBANGAN	-	1.260	140
9. WIDORO	-	740	450
10. SUMBERKATIMOHO	-	1.200	420
11. KREJENGAN	-	1.150	110
12. KAMAL KUNING	-	920	160
13. TANJUNGSARI	-	850	480
14. PATEMON	-	1.770	370
15. TEMENGGUNGAN	-	1.320	230
16. JATIURIP	-	2.010	280
17. SENTONG	-	1.700	260
Jumlah	0	21.980	4.800

Sumber data : Petugas Tehnis Peternakan

Bab VI Perdagangan



VI. PERDAGANGAN

VI.1. Fasilitas Perdagangan per Desa

Desa	Pasar Umum	Toko Pracangan	Warung (Nasi- Kopi)
1. OPO-OPO	-	46	20
2. RAWAN	-	20	8
3. SEBORO	-	23	8
4. KARANGREN	-	25	19
5. KEDUNGCALUK	-	24	22
6. SOKAAN	-	26	21
7. DAWUHAN	-	20	14
8. GEBANGAN	-	22	8
9. WIDORO	-	14	7
10. SUMBERKATIMOHO	-	33	13
11. KREJENGAN	-	19	16
12. KAMAL KUNING	-	19	4
13. TANJUNGSARI	-	11	15
14. PATEMON	-	31	19
15. TEMENGGUNGAN	-	30	13
16. JATIURIP	-	32	17
17. SENTONG	-	27	16
Jumlah	-	422	240


Sumber Data : Monografi Desa

VI.2 Fasilitas Keuangan per Desa

Desa	KUD	Koperasi Lainya	Bank Desa	BRI	BPR
1. OPO-OPO	-	-	1	-	-
2. RAWAN	-	-	-	-	-
3. SEBORO	-	-	1	-	-
4. KARANGREN	-	-	1	-	-
5. KEDUNGALUK	-	-	-	-	-
6. SOKAAN	-	-	-	-	-
7. DAWUHAN	-	-	-	-	-
8. GEBANGAN	-	-	1	-	-
9. WIDORO	-	-	1	-	-
10. SUMBERKATIMOHO	-	-	1	-	-
11. KREJENGAN	1	1	1	-	-
12. KAMAL KUNING	-	-	-	-	-
13. TANJUNGSARI	-	1	-	-	-
14. PATEMON	-	-	1	-	-
15. TEMENGGUNGAN	-	-	1	-	-
16. JATIURIP	-	-	-	-	-
17. SENTONG	-	1	-	-	-
Jumlah	1	3	9	-	-

Sumber Data : Monografi Desa

Bab VII Perhubungan



VII. PERHUBUNGANVII.1. Panjang Jalan Kecamatan Menurut Status Pengelola per desa
(Km)

Desa	Status Pengelola				Jumlah
	Nasional	Propinsi	Kabupaten	Desa	
1. OPO-OPO	-	-	-	9,60	9,60
2. RAWAN	-	-	-	4,20	4,20
3. SEBORO	-	-	1,30	1,60	2,90
4. KARANGREN	-	-	2,10	1,20	3,30
5. KEDUNGCALUK	-	-	1,70	4,00	5,70
6. SOKAAN	-	-	-	10,40	10,40
7. DAWUHAN	-	-	-	5,80	5,80
8. GEBANGAN	-	-	-	6,40	6,40
9. WIDORO	-	-	1,20	0,70	1,90
10. SUMBERKATIMOH	-	-	1,10	3,90	5,00
11. KREJENGAN	-	-	1,60	1,10	2,70
12. KAMAL KUNING	-	-	-	3,70	3,70
13. TANJUNGSARI	-	-	1,90	0,90	2,80
14. PATEMON	-	-	1,20	5,50	6,70
15. TEMENGGUNGAN	-	-	0,70	3,50	4,20
16. JATIURIP	-	-	2,20	2,90	5,10
17. SENTONG	-	-	1,80	2,40	4,20
Jumlah	0,00	0,00	16,80	67,80	84,60

Sumber Data : PUD

VII.2 Jenis Permukaan Jalan Kec. Krejengan per desa

(Km)

Desa	Jenis Permukaan Jalan			Jumlah
	Aspal	Batu	Tanah	
1. OPO-OPO	3,10	5,10	1,40	9,60
2. RAWAN	2,20	1,50	0,50	4,20
3. SEBORO	1,40	1,50	-	2,90
4. KARANGREN	2,60	0,70	-	3,30
5. KEDUNGCALUK	5,70	-	-	5,70
6. SOKAAN	4,30	-	1,30	5,60
7. DAWUHAN	3,60	1,00	1,20	5,80
8. GEBANGAN	5,70	0,70	-	6,40
9. WIDORO	1,90	-	-	1,90
10. SUMBERKATIMOHO	2,80	1,50	0,70	5,00
11. KREJENGAN	2,70	-	-	2,70
12. KAMAL KUNING	3,50	0,20	-	3,70
13. TANJUNGSARI	2,50	0,30	-	2,80
14. PATEMON	5,90	0,80	-	6,70
15. TEMENGGUNGAN	2,70	1,50	-	4,20
16. JATIURIP	3,60	1,50	-	5,10
17. SENTONG	3,90	0,30	-	4,20
Jumlah	58,10	16,60	5,10	79,80

Sumber Data : PUD

VII.3. Banyaknya Alat Komunikasi per Desa

Desa	TV	RADIO	WAR TEL	TELPON	
				UMUM	Pelanggan
1. OPO-OPO	265	36	-	-	7
2. RAWAN	180	24	-	-	3
3. SEBORO	146	19	-	-	11
4. KARANGREN	301	27	1	-	13
5. KEDUNGALUK	272	36	-	-	23
6. SOKAAN	387	37	-	-	14
7. DAWUHAN	520	29	-	-	7
8. GEBANGAN	326	36	-	-	11
9. WIDORO	146	22	-	-	20
10. SUMBERKATIMOHO	370	28	-	-	-
11. KREJENGAN	321	31	1	-	79
12. KAMAL KUNING	250	30	-	-	7
13. TANJUNGSARI	290	28	-	-	19
14. PATEMON	470	42	-	-	7
15. TEMENGGUNGAN	315	29	-	-	19
16. JATIURIP	320	37	-	-	23
17. SENTONG	440	30	-	-	27
Jumlah	5.319	521	2	0	290

Sumber Data : Monografi Desa

VII.4. Banyaknya Kendaraan Bermotor per desa


Desa	Sedan/ Station	PICK UP	TRUK	Sepeda Motor
1. OPO-OPO	12	7	-	396
2. RAWAN	8	3	1	102
3. SEBORO	10	9	-	215
4. KARANGREN	11	7	3	225
5. KEDUNGCALUK	20	17	-	350
6. SOKAAN	13	16	-	459
7. DAWUHAN	13	7	-	470
8. GEBANGAN	5	13	1	301
9. WIDORO	12	6	1	166
10. SUMBERKATIMOHO	14	7	7	460
11. KREJENGAN	16	7	-	258
12. KAMAL KUNING	6	5	-	225
13. TANJUNGSARI	8	4	1	170
14. PATEMON	9	10	4	206
15. TEMENGGUNGAN	11	1	1	224
16. JATIURIP	13	9	-	306
17. SENTONG	19	20	3	411
Jumlah	200	148	22	4.944

VII.5. Banyaknya Kendaraan Tidak Bermotor Per Desa

Desa	Dokar	Becak	Sepeda
1. OPO-OPO	2	10	306
2. RAWAN	-	9	97
3. SEBORO	-	4	124
4. KARANGREN	-	24	240
5. KEDUNGCALUK	-	43	317
6. SOKAAN	-	18	672
7. DAWUHAN	1	10	630
8. GEBANGAN	-	103	400
9. WIDORO	-	39	216
10. SUMBERKATIMOHO	-	12	450
11. KREJENGAN	1	79	471
12. KAMAL KUNING	-	10	203
13. TANJUNGSARI	-	26	272
14. PATEMON	-	10	350
15. TEMENGGUNGAN	-	52	212
16. JATIURIP	2	20	360
17. SENTONG	2	50	340
Jumlah	8	519	5.660

Sumber Data : Monografi Desa

Bab VIII Industri



VIII. INDUSTRI

VIII.1. Banyaknya Industri Menurut Klasifikasi per Desa

Desa	Industri		
	Besar	Sedang	Kecil (Slep Padi)
1. OPO-OPO	-	-	3
2. RAWAN	-	-	1
3. SEBORO	-	-	3
4. KARANGREN	-	-	1
5. KEDUNGALUK	-	-	4
6. SOKAAN	-	-	4
7. DAWUHAN	-	-	3
8. GEBANGAN	-	-	3
9. WIDORO	-	-	2
10. SUMBERKATIMOHO	-	-	4
11. KREJENGAN	-	-	3
12. KAMAL KUNING	-	-	1
13. TANJUNGSARI	-	-	1
14. PATEMON	-	-	2
15. TEMENGGUNGAN	-	-	2
16. JATIURIP	-	-	4
17. SENTONG	-	-	2
Jumlah	0	0	43

VIII.2. Banyaknya Industri Kerajinan Rumah Tangga per Desa

Desa	Industri Kerajinan/Anyaman			
	Mebel	Tahu	Tempe	Krupuk
1. OPO-OPO	3	-	5	1
2. RAWAN	-	-	-	-
3. SEBORO	1	-	2	1
4. KARANGREN	2	-	-	-
5. KEDUNGCALUK	2	-	3	2
6. SOKAAN	-	-	-	3
7. DAWUHAN	2	-	-	1
8. GEBANGAN	2	-	4	-
9. WIDORO	-	-	-	-
10. SUMBERKATIMOHO	2	-	-	1
11. KREJENGAN	2	-	2	1
12. KAMAL KUNING	-	-	1	1
13. TANJUNGSARI	1	-	3	6
14. PATEMON	-	-	1	5
15. TEMENGGUNGAN	3	-	2	5
16. JATIURIP	2	-	3	1
17. SENTONG	3	-	4	1
Jumlah	25	-	30	29

Lanjutan tabel VIII.2.

Desa	Industri Kerajinan/Anyaman			
	Rokok Jiduran	Batu Bata	Keramik	Bambu
1. OPO-OPO	1	-	-	-
2. RAWAN	-	-	-	2
3. SEBORO	-	-	-	-
4. KARANGREN	-	2	-	-
5. KEDUNGALUK	1	-	-	2
6. SOKAAN	1	1	-	-
7. DAWUHAN	-	-	-	1
8. GEBANGAN	-	6	-	-
9. WIDORO	1	-	-	-
10. SUMBERKATIMOHO	-	25	-	-
11. KREJENGAN	2	-	-	1
12. KAMAL KUNING	-	3	-	-
13. TANJUNGSARI	1	-	-	-
14. PATEMON	-	3	-	1
15. TEMENGGUNGAN	-	4	-	-
16. JATIURIP	-	-	-	-
17. SENTONG	-	9	-	-
Jumlah	7	53	-	7

VIII.3. Banyaknya Pelanggan Listrik, Air Minum dan Telepon per Desa

Desa	Pelanggan		
	PLN	TELPON	PDAM
1. OPO-OPO	445	6	-
2. RAWAN	187	6	-
3. SEBORO	198	14	-
4. KARANGREN	215	14	-
5. KEDUNGCALUK	376	28	-
6. SOKAAN	389	12	-
7. DAWUHAN	495	15	-
8. GEBANGAN	330	12	-
9. WIDORO	140	21	-
10. SUMBERKATIMOHO	329	2	-
11. KREJENGAN	412	79	-
12. KAMAL KUNING	285	5	-
13. TANJUNGSARI	198	21	-
14. PATEMON	276	21	-
15. TEMENGGUNGAN	409	9	-
16. JATIURIP	451	23	-
17. SENTONG	417	25	-
Jumlah	5.552	313	-

Bab IX Lingkungan dan Perumahan



IX. LINGKUNGAN & PERUMAHAN

IX.1. Banyaknya Rumah Penduduk Menurut Jenis Dinding

Desa	Jenis Dinding			Jumlah
	Gedung	Semi Permanen	Seng / Bambu	
1. OPO-OPO	693	215	286	1.194
2. RAWAN	237	59	62	358
3. SEBORO	236	67	54	357
4. KARANGREN	336	74	117	527
5. KEDUNGCALUK	639	76	121	836
6. SOKAAN	506	135	276	917
7. DAWUHAN	453	70	127	650
8. GEBANGAN	468	75	105	648
9. WIDORO	186	63	20	269
10. SUMBERKATIMOHO	519	44	105	668
11. KREJENGAN	483	65	76	624
12. KAMAL KUNING	321	95	37	453
13. TANJUNGSARI	246	52	64	362
14. PATEMON	498	196	99	793
15. TEMENGGUNGAN	526	108	92	726
16. JATIURIP	573	87	104	764
17. SENTONG	494	68	75	637
Jumlah	7.414	1.549	1.820	10.783

IX.2. Banyaknya Rumah Penduduk Menurut Jenis Lantai

Desa	Jenis Lantai			Jumlah
	Tegel/ Keramik	Semen	Tanah	
1. OPO-OPO	546	463	185	1.194
2. RAWAN	154	128	76	358
3. SEBORO	231	79	47	357
4. KARANGREN	260	205	62	527
5. KEDUNGCALUK	429	325	82	836
6. SOKAAN	368	387	162	917
7. DAWUHAN	297	250	103	650
8. GEBANGAN	330	183	135	648
9. WIDORO	137	119	13	269
10. SUMBERKATIMOHO	378	226	64	668
11. KREJENGAN	339	203	82	624
12. KAMAL KUNING	206	183	64	453
13. TANJUNGSARI	188	120	54	362
14. PATEMON	316	352	125	793
15. TEMENGGUNGAN	306	337	83	726
16. JATIURIP	392	304	68	764
17. SENTONG	270	303	64	637
Jumlah	5.147	4.167	1.469	10.783

IX.3. Banyaknya Rumah Penduduk Menurut Jenis Atap

Desa	Jenis Atap				Jumlah
	Genteng	Seng	Bambu	Asbes	
1. OPO-OPO	1.194	-	-	-	1.194
2. RAWAN	358	-	-	-	358
3. SEBORO	357	-	-	-	357
4. KARANGREN	527	-	-	-	527
5. KEDUNGCALUK	836	-	-	-	836
6. SOKAAN	917	-	-	-	917
7. DAWUHAN	650	-	-	-	650
8. GEBANGAN	648	-	-	-	648
9. WIDORO	269	-	-	-	269
10. SUMBERKATIMOH	668	-	-	-	668
11. KREJENGAN	624	-	-	-	624
12. KAMAL KUNING	453	-	-	-	453
13. TANJUNGSARI	362	-	-	-	362
14. PATEMON	793	-	-	-	793
15. TEMENGGUNGAN	726	-	-	-	726
16. JATIURIP	764	-	-	-	764
17. SENTONG	637	-	-	-	637
Jumlah	10.783	-	-	-	10.783

IX.4. Banyaknya Sumber Air Minum, Mandi dan Cuci Rumah Tangga

Desa	Sumur Gali	Pompa	Pompa Mesin	Pipa non PDAM
1. OPO-OPO	92	135	62	-
2. RAWAN	66	120	122	-
3. SEBORO	87	82	141	-
4. KARANGREN	218	176	59	-
5. KEDUNGCALUK	106	125	179	-
6. SOKAAN	298	110	145	72
7. DAWUHAN	132	281	153	-
8. GEBANGAN	77	339	119	-
9. WIDORO	13	90	122	-
10. SUMBERKATIMOHO	176	334	123	-
11. KREJENGAN	210	230	76	-
12. KAMAL KUNING	167	200	41	-
13. TANJUNGSARI	34	125	113	49
14. PATEMON	65	257	142	-
15. TEMENGGUNGAN	238	336	132	-
16. JATIURIP	80	299	183	-
17. SENTONG	37	259	229	375
Jumlah	2.096	3.498	2.141	496

IX.5. Banyaknya Jamban yang Dipakai Rumah Tangga per Desa

Desa				SPAL
	Plengseng (Leher Angsa)	Cemplung	Lainnya	(Sistem Pembuangan Air Limbah)
1. OPO-OPO	25	-	-	51
2. RAWAN	25	-	-	147
3. SEBORO	66	-	-	151
4. KARANGREN	55	-	-	223
5. KEDUNGCALUK	75	-	-	416
6. SOKAAN	26	-	-	250
7. DAWUHAN	92	-	-	466
8. GEBANGAN	37	-	-	426
9. WIDORO	94	-	-	191
10. SUMBERKATIMOHO	51	-	-	468
11. KREJENGAN	282	-	-	435
12. KAMAL KUNING	54	-	-	408
13. TANJUNGSARI	70	-	-	237
14. PATEMON	95	-	-	423
15. TEMENGGUNGAN	122	-	-	571
16. JATIURIP	130	-	-	474
17. SENTONG	160	-	-	250
Jumlah	1.459	-	-	5.587