



# KECAMATAN ARONGAN LAMBALEK DALAM ANGKA

*Arongan Lambalek District in Figures*

# 2024



**BADAN PUSAT STATISTIK  
KABUPATEN ACEH BARAT**  
BPS-Statistics of Aceh Barat Regency



<https://acehbaratkab.bps.go.id>

# KECAMATAN ARONGAN LAMBALEK DALAM ANGKA

*Arongan Lambalek District in Figures*

# 2024



**BADAN PUSAT STATISTIK  
KABUPATEN ACEH BARAT**  
*BPS-Statistics of Aceh Barat Regency*

**KECAMATAN ARONGAN LAMBALEK DALAM ANGKA**  
***Arongan Lambalek District in Figures***  
**2024**

Katalog /*Catalogue*: 1102001.1107062

ISSN: 2580-1597

Nomor Publikasi/*Publication Number*: 11070.24014

Ukuran Buku/*Book Size*: 14,8 cm x 21 cm

Jumlah Halaman/*Number of Pages* : xxx+132 hal/*pages*

Penyusun Naskah/*Manuscript Drafter*:

BPS Kabupaten Aceh Barat

*BPS-Statistics Aceh Barat Regency*

Penyunting/*Editor*:

BPS Kabupaten Aceh Barat

*BPS-Statistics Aceh Barat Regency*

Pembuat Kover/*Cover Designer*:

BPS Kabupaten Aceh Barat

*BPS-Statistics Aceh Barat Regency*

Penerbit/*Publisher*

©BPS Kabupaten Aceh Barat/*BPS-Statistics Aceh Barat Regency*

Dilarang mereproduksi dan/atau menggandakan sebagian atau seluruh isi buku ini untuk tujuan komersial tanpa izin tertulis dari Badan Pusat Statistik Kabupaten Aceh Barat.  
*It is prohibited to reproduce and/or duplicate part or all of this book for commercial purpose without permission from BPS-Statistics Aceh Barat Regency.*

**TIM PENYUSUN/COMPILERS**  
**KECAMATAN ARONGAN LAMBALEK DALAM ANGKA**  
*Arongan Lambalek District in Figures*  
**2024**

**Pengarah/Director**

Rudi Hermanto

**Penanggung Jawab/Persons in Charge**

Rudi Hermanto

**Penyunting/Editors**

Zahlul Fuadi

**Pengolah Data dan Penulis Naskah/Data Processor and Writers**

Zahlul Fuadi

**Penata Letak/Layout Designers**

Zahlul Fuadi

**Penerjemah/Translators**

Zahlul Fuadi



## **KONTRIBUTOR DATA/DATA CONTRIBUTORS**

1. *Kementerian Agama*
2. *Dinas Pendidikan Kabupaten Aceh Barat*
3. *Stasiun Meteorologi Cut Nyak Dhien/Meteorology Station of Cut Nyak Dhien*
4. *Badan Pusat Statistik*
5. *Dinas Kependudukan dan Pencacatan Sipil Kabupaten Aceh Barat*
6. *Dinas Kesehatan Kabupaten Aceh Barat*
7. *Bagian Penyusunan Program dan Laporan RSUD Cut Nyak Dhien Meulaboh*
8. *Dinas Pertanian Tanaman Pangan dan Hortikultura melalui survei pertanian hortikultura*
9. *Dinas Perkebunan dan Peternakan Kabupaten Aceh Barat*
10. *Dinas Kelautan dan Perikanan Kabupaten Aceh Barat*
11. *Dinas Perindustrian dan Perdagangan Kabupaten Aceh Barat*
12. *Kantor Pos Meulaboh*





# PETA WILAYAH KECAMATAN ARONGAN LAMBALEK

## MAP OF ARONGAN LAMBALEK DISTRICT





**KEPALA BPS KABUPATEN ACEH BARAT**  
**HEAD OF BPS-STATISTICS ACEH BARAT REGENCY**



**RUDI HERMANTO**



## KATA PENGANTAR

Kecamatan Arongan Lambalek Dalam Angka 2024 merupakan publikasi tahunan yang diterbitkan oleh BPS Kabupaten Aceh Barat. Disadari bahwa publikasi ini belum sepenuhnya memenuhi harapan pihak pemakai data khususnya para perencana, namun diharapkan dapat membantu melengkapi penyusunan rencana pembangunan di Kabupaten Aceh Barat.

Publikasi ini dapat terwujud berkat kerja sama dan bantuan dari berbagai pihak baik instansi pemerintah maupun swasta. Kepada semua pihak yang telah memberikan bantuan disampaikan penghargaan dan terima kasih yang sebesar-besarnya.

Walaupun publikasi ini telah disiapkan sebaik-baiknya, namun disadari masih ada kekurangan dan kesalahan yang terjadi. Untuk perbaikan publikasi ini, tanggapan dan saran yang bersifat konstruktif dari para pemakai sangat diharapkan.

Meulaboh, September 2024  
Kepala BPS  
Kabupaten Aceh Barat



**RUDI HERMANTO**

## **PREFACE**

*Arongan Lambalek in Figures 2024 is an annual publication written by BPS-Statistics Aceh Barat Regency. Honestly, this publication has not perfect yet and has not filled the user's hope, especially for the planners yet, but hopely it can help to equip compilation of development planning in Aceh Barat Regency.*

*This comprehensive publication has been made possible with the assistance and contribution from several governmental institutions and private organizations. To all parties who have been involved in the preparation of this publication, I would like to express my sincerest appreciation and gratitude.*

*Comments and constructive suggestions for the improvement of this publication are always welcome.*

*Meulaboh, September 2024  
Head of BPS-Statistics  
Aceh Barat Regency*

A handwritten signature in black ink, consisting of stylized, overlapping loops and lines, positioned above the name RUDI HERMANTO.

**RUDI HERMANTO**

**DAFTAR ISI/CONTENTS**  
**KECAMATAN ARONGAN LAMBALEK DALAM ANGKA**  
*Arongan Lambalek District in Figures*  
**2024**

	Halaman <i>Page</i>
Kata Pengantar/ <i>Preface</i> .....	xii
Daftar Isi/ <i>Contents</i> .....	xiii
Daftar Tabel/ <i>List of Tables</i> .....	xv
Daftar Gambar/ <i>List of Figures</i> .....	xxi
Penjelasan Umum/ <i>Explanatory Notes</i> .....	xxiii
Daftar Singkatan/ <i>List of Abbreviation</i> .....	xxv
1. Geografi dan Iklim/ <i>Geography and Climate</i> .....	1
2. Pemerintahan/ <i>Government</i> .....	11
3. Penduduk/ <i>Population</i> .....	21
4. Sosial dan Kesejahteraan Rakyat/ <i>Social and Welfare</i> .....	31
5. Pertanian/ <i>Agriculture</i> .....	59
6. Pariwisata, Transportasi, dan Komunikasi/ <i>Tourism, Transportation, and Communication</i> .....	73
7. Perbankan, Koperasi, dan Perdagangan/ <i>Banking, Cooperative, and Trade</i> 87	87
Daftar Pustaka/ <i>Bibliography</i> .....	99





## DAFTAR TABEL/LIST OF TABLES

Tabel Table		Halaman Page
<b>1.</b>	<b>GEOGRAFI/GEOGRAPHY</b>	
1.1	Letak Geografis Menurut Keberadaan Desa di Kecamatan Arongan Lambalek, 2023 <i>Geographical Site by Villages in Arongan Lambalek District, 2023 .....</i>	7
1.2	Topologi Wilayah dan Tinggi Rata-Rata di Atas Permukaan laut (DPL) Menurut Desa di Kecamatan Arongan Lambalek, 2023 <i>Geographical Site by Villages in Arongan Lambalek District, 2023 .....</i>	8
1.3	Jarak ke Ibukota Kecamatan dan Ibukota Kabupaten Menurut Desa di Kecamatan Arongan Lambalek (km), 2023 <i>Distance to the District Capital and Regency Capital by Villages in Arongan Lambalek District (km), 2023 .....</i>	9
<b>2.</b>	<b>PEMERINTAHAN/GOVERNMENT</b>	
<b>2.1</b>	<b>WILAYAH ADMINISTRATIF ADMINISTRATIVE AREA</b>	
2.1.1	Status dan Klasifikasi Desa di Kecamatan Arongan Lambalek, 2023 <i>Village Status and Classification in Arongan Lambalek District, 2023.</i>	18
2.1.2	Nama Mukim, Luas Mukim, Jumlah Desa dan Imum Mukim dalam Kecamatan Arongan Lambalek, 2023 <i>Mukim's Name, Area, Number of Villages and Imum in Arongan Lambalek District, 2023 .....</i>	19
2.1.3	Nama Mukim, Nama Desa dan Luas dalam Kecamatan Arongan Lambalek, 2023 <i>Mukim's Name, Name of Villages and Villages Area in Arongan Lambalek District, 2023 .....</i>	20
<b>2.2</b>	<b>SUMBER DAYA MANUSIA HUMAN RESOURCES</b>	
2.2.1	Nama Aparatur Desa Menurut Umur, Jabatan dan Pendidikan Terakhir di Kecamatan Arongan Lambalek, 2023 <i>Number of Agency by Age, Position and Last Education In Arongan Lambalek District, 2023 .....</i>	21

Tabel Table	Halaman Page
2.2.2	22
Nama Kepala Desa Menurut Pendidikan Terakhir di Kecamatan Arongan Lambalek, 2023 <i>Name of Village Head According to Last Education in Arongan            Lambalek District, 2023 .....</i>	
2.2.3	23
Jumlah Aparatur Menurut Desa di Kecamatan Arongan Lambalek, 2023 <i>Number of Agency by Villages in Arongan Lambalek District, 2023 .....</i>	
<b>3. PENDUDUK/POPULATION</b>	
3.1	31
Penduduk, Distribusi Persentase Penduduk, Kepadatan Penduduk, Rasio Jenis Kelamin Penduduk Menurut Desa/ Kelurahan di Kecamatan Arongan Lambalek, 2023 <i>Population, Percentage Distribution of Population, Population            Density, and Population Sex Ratio by Villages/Kelurahan in Arongan            Lambalek District, 2023 .....</i>	
3.2	33
Jumlah Penduduk Menurut Kelompok Umur dan Jenis Kelamin di Kecamatan Arongan Lambalek, 2023 <i>Population by Age Groups and Sex In Arongan Lambalek District,            2023 .....</i>	
<b>4. SOSIAL DAN KESEJAHTERAAN RAKYAT/SOCIAL AND WELFARE</b>	
<b>4.1 PENDIDIKAN EDUCATION</b>	
4.1.1	46
Banyaknya Desa <sup>1</sup> /Kelurahan yang Memiliki Fasilitas Sekolah Menurut Tingkat Pendidikan di Kecamatan Arongan Lambalek, 2021–2023 <i>Number of Villages<sup>1</sup>/Kelurahan Having Educational Facilities by            Educational Level in Arongan Lambalek District, 2021–2023 .....</i>	
4.1.2	47
Jumlah Sekolah Menurut Tingkat Pendidikan di Kecamatan Arongan Lambalek, 2022/2023 dan 2023/2024 <i>Number of Schools by Educational Level in Arongan Lambalek            District, 2022/2023 and 2023/2024 .....</i>	
4.1.3	
Jumlah Guru Menurut Tingkat Pendidikan di Kecamatan Arongan Lambalek, 2022/2023 dan 2023/2024	

Tabel Table	Halaman Page
	48
4.1.4	49
4.1.5	50
4.1.6	51
4.1.7	52
4.1.8	53
4.1.9	54
4.1.10	55
4.1.11	56

Tabel Table	Halaman Page	
4.1.12	Banyaknya Akademi/Perguruan Tinggi (PT) Menurut Desa di Kecamatan Arongan Lambalek, 2021 <i>Number of Academy or University by Villages in Arongan Lambalek District, 2021</i> .....	57
4.1.13	Kemudahan untuk Mencapai Sarana Pendidikan Terdekat bagi Desa yang Tidak Ada Sarana Pendidikan Menurut Desa dan Jenjang Pendidikan di Kecamatan Arongan Lambalek, 2021 <i>Ease of Achieving Educational Facilities For Villages With No Educational Facilities by Villages and Types of Education Facilities in Arongan Lambalek District, 2021</i> .....	58
4.1.14	Jumlah Murid yang Lulus Menurut Jenjang Pendidikan di Kecamatan Arongan Lambalek, 2021/2022 <i>Number of Student Who Graduate by Educational Levels in Arongan Lambalek District, 2021/2022</i> .....	59
<b>4.2</b>	<b>KESEHATAN HEALTH</b>	
4.2.1	Banyaknya Desa <sup>1</sup> /Kelurahan yang Memiliki Sarana Kesehatan Menurut Jenis Sarana Kesehatan di Kecamatan Arongan Lambalek, 2021–2023 <i>Number of Villages<sup>1</sup>/Kelurahan Health Facilities by Type of Health Facilities in Arongan Lambalek District, 2021–2023</i> .....	60
4.2.2	Kemudahan Mencapai Sarana Kesehatan Terdekat Bagi Desa yang Tidak ada Sarana Kesehatan Menurut Desa dan Jenis Sarana Kesehatan di Kecamatan Arongan Lambalek, 2021 <i>Ease of Achieving Health Facilities For Villages With No Health Facilities by Villages and Types of Health Facilities in Arongan Lambalek District, 2021</i> .....	61
4.2.3	Banyaknya Warga Penderita Kekurangan Gizi Menurut Desa/ Kelurahan di Kecamatan Arongan Lambalek, 2021 <i>Number of People with Malnutrition by Villages/Kelurahan in Arongan Lambalek District, 2021</i> .....	63
4.2.4	Jumlah Tenaga Kesehatan di Kecamatan Arongan Lambalek, 2021-2023 <i>Number of Medical Personel in Arongan Lambalek District, 2021-2023</i> .....	64
<b>4.3</b>	<b>PERUMAHAN DAN LINGKUNGAN</b>	

**HOUSING AND ENVIRONMENT**

4.3.1	Banyaknya Desa <sup>1</sup> /Kelurahan Menurut Sumber Air Minum Sebagian Besar Keluarga di Kecamatan Arongan Lambalek, 2019–2021 <i>Number of Villages<sup>1</sup>/Kelurahan by Drinking Water Source of Majority Family in Arongan Lambalek District, 2019–2021 .....</i>	65
4.3.2	Banyaknya Desa/Kelurahan Menurut Jenis Bahan Bakar untuk Memasak yang Digunakan Sebagian Besar Keluarga di Kecamatan Arongan Lambalek, 2019–2021 <i>Number of Villages/Kelurahan by Type of Cooking Fuel Used by Majority Family in Arongan Lambalek District, 2019 -2021 .....</i>	66
4.3.3	Banyaknya Desa/Kelurahan Menurut Penggunaan Fasilitas Tempat Buang Air Besar Sebagian Besar Keluarga di Kecamatan Arongan Lambalek, 2019–2021 <i>Number of Villages/Kelurahan by Toilet Facility Used by Majority Family in Arongan Lambalek District, 2019–2021 .....</i>	67
4.3.4	Banyaknya Embung Desa Menurut Desa/Kelurahan di Kecamatan Arongan Lambalek, 2019–2021 <i>Number of Village's Pond by Village in Arongan Lambalek District, 2019-2021 .....</i>	68
4.3.5	Banyaknya Keluarga Menurut Gampong dan Jenis Pengguna Listrik di Kecamatan Arongan Lambalek, 2021 <i>Number of Family by Villages and Type of Electricity Consumer in Arongan Lambalek District, 2021 .....</i>	69
4.3.6	Banyaknya Desa/Kelurahan Menurut Sumber Penerangan Jalan Utama Desa/Kelurahan di Kecamatan Arongan Lambalek, 2019–2021 <i>Number of Villages/Kelurahan by Source of Villages/Kelurahan's Main Street Illumination in Arongan Lambalek District, 2019–2021....</i>	70
<b>4.4</b>	<b>AGAMA DAN SOSIAL LAINNYA</b> <b>RELIGION AND OTHER SOCIAL AFFAIRS</b>	
4.4.1	Jumlah Tempat Peribadatan Menurut Desa/Kelurahan di Kecamatan Arongan Lambalek, 2023 <i>Number of Worship Places by Villages/Kelurahan in Arongan Lambalek District, 2023 .....</i>	71

Tabel Table	Halaman Page
4.4.2	<p>Banyaknya Desa/Kelurahan yang Memiliki Ketersediaan Fasilitas/Lapangan Olahraga Menurut Jenis Olahraga di Kecamatan Arongan Lambalek, 2021 <i>Number of Villages/Kelurahan Having Availability of Sport Facilities/Fields in Arongan Lambalek District, 2021.....</i></p> <p style="text-align: right;">72</p>
4.4.3	<p>Banyaknya Kejadian Bencana Alam Menurut Desa/Kelurahan dan Jenis Bencana Alam di Kecamatan Arongan Lambalek, 2021 <i>Number of Natural Disaster Events by Villages/Kelurahan and Type of Natural Disaster in Arongan Lambalek District, 2021.....</i></p> <p style="text-align: right;">73</p>
4.4.4	<p>Banyaknya Korban Jiwa Akibat Bencana Alam Menurut Desa/Kelurahan dan Jenis Bencana Alam di Kecamatan Arongan Lambalek, 2021 <i>Number of Fatalities Due to Natural Disasters by Villages/Kelurahan and Type of Natural Disaster in Arongan Lambalek District, 2021.....</i></p> <p style="text-align: right;">75</p>
4.4.5	<p>Keberadaan Fasilitas/Upaya Antisipasi/Mitigasi Bencana Alam Menurut Desa/Kelurahan di Kecamatan Arongan Lambalek, 2021 <i>Existence of Facilities/Efforts for Anticipation/Mitigation of Natural Disasters by Villages/Kelurahan by Villages/Kelurahan in Arongan Lambalek District, 2021.....</i></p> <p style="text-align: right;">77</p>
<b>5.</b>	<b>PERTANIAN/AGRICULTURE</b>
5.1	<p>Luas Panen Tanaman Sayuran dan Buah-buahan Semusim Menurut Jenis Tanaman di Kecamatan Arongan Lambalek (ha), 2022–2023 <i>Harvested Area of Seasonal Vegetables and Fruits by Kind of Plant in Arongan Lambalek District (ha), 2022–2023.....</i></p> <p style="text-align: right;">89</p>
5.2	<p>Produksi Tanaman Sayuran dan Buah-buahan Semusim Menurut Jenis Tanaman di Kecamatan Arongan Lambalek (kuintal), 2022–2023 <i>Production of Seasonal Vegetables and Fruits by Kind of Plant in Arongan Lambalek District (quintal), 2022–2023.....</i></p> <p style="text-align: right;">90</p>
5.3	<p>Luas Panen Tanaman Biofarmaka Menurut Jenis Tanaman di Kecamatan Arongan Lambalek (m<sup>2</sup>), 2020–2023 <i>Harvested Area of Medicinal Plants by Kind of Plant in Arongan Lambalek District (m<sup>2</sup>), 2020–2023.....</i></p> <p style="text-align: right;">91</p>

Tabel Table		Halaman Page
5.4	Produksi Tanaman Biofarmaka Menurut Jenis Tanaman di Kecamatan Arongan Lambalek (kg), 2020–2023 <i>Production of Medicinal Plants by Kind of Plant in Arongan Lambalek District (kg), 2020–2023</i> .....	92
5.5	Luas Panen Tanaman Hias Menurut Jenis Tanaman di Kecamatan Arongan Lambalek (m <sup>2</sup> ), 2020–2023 <i>Harvested Area of Ornamental Plants by Kind of Plant in Arongan Lambalek District (m<sup>2</sup>), 2020–2023</i> .....	93
5.6	Produksi Tanaman Hias Menurut Jenis Tanaman di Kecamatan Arongan Lambalek (tangkai), 2020–2023 <i>Production of Ornamental Plants by Kind of Plant in Arongan Lambalek District (stalks), 2020–2023</i> .....	94
5.7	Produksi Buah-Buahan dan Sayuran Tahunan Menurut Jenis Tanaman di Kecamatan Arongan Lambalek (kuintal), 2020–2023 <i>Production of Annual Fruits and Vegetables by Kind of Plant in Arongan Lambalek District (quintal), 2020–2023</i> .....	95
<b>6.</b>	<b>PARIWISATA, TRANSPORTASI, DAN KOMUNIKASI/TOURISM, TRANSPORTATION, AND COMMUNICATION</b>	
<b>6.1</b>	<b>TRANSPORTASI TRANSPORTATION</b>	
6.1.1	Prasarana dan Sarana Transportasi Antardesa Menurut Desa di Kecamatan Arongan Lambalek, 2021 <i>Inter-Villages Transportation Infrastructure and Facilities by Villages in Arongan Lambalek District, 2021</i> .....	105
6.1.2	Kondisi Jalan Darat Antar desa Menurut Desa di Kecamatan Arongan Lambalek, 2021 <i>Inter-Villages/Kelurahan Infrastructure Conditions in Arongan Lambalek District, 2021</i> .....	106
<b>6.2</b>	<b>KOMUNIKASI COMMUNICATION</b>	
6.2.1	Keberadaan Kantor Pos/Pos Pembantu/Rumah Pos, Pos Keliling, dan Perusahaan/Agen Jasa Ekspedisi Swasta Menurut Desa di Kecamatan Arongan Lambalek, 2021	

Tabel Table	Halaman Page
	107
6.2.2	109
6.2.3	111
<b>7.</b>	
<b>PERBANKAN, KOPERASI, DAN PERDAGANGAN/BANKING, COOPERATIVE, AND TRADE</b>	
7.1	121
7.2	122
7.3	124
7.4	126
7.5	



Tabel Table	Halaman Page
	127
7.6	128
7.7	129

<https://acehbaratkab.bps.go.id>

<https://acehbaratkab.bps.go.id>

## DAFTAR GAMBAR/LIST OF FIGURES

Gambar Figure	Halaman Page	
1.1	Jumlah Desa Berdasarkan Topologi Wilayah Kecamatan Arongan Lambalek, 2023 <i>Number of Villages by Geographical Site in Arongan Lambalek                      District, 2023</i> .....	5
1.2	Jarak ke Ibukota Kecamatan Menurut Desa di Kecamatan Arongan Lambalek (km), 2023 <i>Distance to the District Capital by Village in Arongan Lambalek                      District (km), 2023</i> .....	6
2.1	Nama Desa dan Luas Desa di Kecamatan Arongan Lambalek (km <sup>2</sup> ), 2023 <i>Name of Villages and Villages Area in Arongan Lambalek District                      (km<sup>2</sup>), 2023</i> .....	16
2.2	Luas dan Jumlah Desa Menurut Mukim dalam Kecamatan Arongan Lambalek, 2023 <i>Area and Number of Villages by Mukim in Arongan Lambalek                      District, 2023</i> .....	17
3.1	Piramida Penduduk Kecamatan Arongan Lambalek, 2023 <i>Population Pyramid Arongan Lambalek District, 2023</i> .....	29
3.2	Kepadatan Penduduk (per km <sup>2</sup> ) Menurut Desa di Kecamatan Arongan Lambalek, 2023 <i>Population Density (per sq.km) by Villages in Arongan Lambalek                      District, 2023</i> .....	30
4.1	Jumlah Murid yang Lulus Menurut Jenjang Pendidikan di Kecamatan Arongan Lambalek, 2021/2022 <i>Number of Student Who Graduate by Educational Levels in Arongan                      Lambalek District, 2021/2022</i> .....	44
4.2	Jumlah Tenaga Kesehatan di Kecamatan Arongan Lambalek, 2021-2023 <i>Number of Medical Personel in Arongan Lambalek District, 2021-                      2023</i> .....	45
5.1	Produksi Tanaman Sayuran dan Buah-buahan Semusim Menurut Jenis Tanaman di Kecamatan Arongan Lambalek (kuintal), 2023	

Gambar Figure	Halaman Page
5.2	<i>Production of Seasonal Vegetables and Fruits by Kind of Plant in Arongan Lambalek District (quintal), 2023</i> ..... 87 Produksi Buah-Buahan dan Sayuran Tahunan Menurut Jenis Tanaman di Kecamatan Arongan Lambalek (kuintal), 2023 <i>Production of Annual Fruits and Vegetables by Kind of Plant in Arongan Lambalek District (quintal), 2023</i> ..... 88
6.1	Jumlah Desa Menurut Keberadaan Angkutan Umum di Kecamatan Arongan Lambalek, 2021 <i>Number of Villages by Availability of Public Transportation in Arongan Lambalek District, 2021</i> ..... 103
6.2	Jumlah Desa Menurut Kekuatan Sinyal Telepon Seluler dan Jenis Sinyal Internet Telepon Seluler di Kecamatan Arongan Lambalek, 2021 <i>Number of Villages by The Strenght of Celular Phone Signal in Arongan Lambalek District, 2021</i> ..... 104
7.1	Jumlah Industri Tradisional Menurut Jenis Industri dalam Kecamatan Arongan Lambalek, 2023 <i>Number of Traditional Industry by Sort of Industry in Arongan Lambalek District, 2023</i> ..... 119
7.2	Jumlah Industri Makanan Menurut Jenis Industri dalam Kecamatan Arongan Lambalek, 2023 <i>Number of Food Industry by Sort of Industry in Arongan Lambalek District, 2023</i> ..... 120

## PENJELASAN UMUM/EXPLANATORY NOTES

Tanda-tanda, satuan-satuan, dan lain-lainnya yang digunakan dalam publikasi ini adalah sebagai berikut:

*Symbols, measurement units, and acronyms which are used in this publication, are as follows:*

### 1. TANDA-TANDA/SYMBOLS

Data tidak tersedia/ <i>Data not available</i> .....	: ...
Tidak ada atau nol / <i>Null or zero</i> .....	: -
Data dapat diabaikan/ <i>Data negligible</i> .....	: ~0
Tanda decimal/ <i>Decimal point</i> .....	: ,
Data tidak dapat ditampilkan/ <i>Not applicable</i> .....	: NA
Angka estimasi/ <i>Estimated figures</i> .....	: e
Angka diperbaiki/ <i>Revised figures</i> .....	: r
Angka sementara/ <i>Preliminary figures</i> .....	: *
Angka sangat sementara/ <i>Very preliminary figures</i> .....	: **
Angka sangat sangat sementara/ <i>Very very preliminary figures</i> .....	: ***

### 2. SATUAN/UNITS

barel/ <i>barrel</i> .....	: 158,99 liter/ <i>litres</i> = 1/6,2898 m <sup>3</sup>
hektare (ha)/ <i>hectare (ha)</i> .....	: 10.000 m <sup>2</sup>
kilometer (km)/ <i>kilometres (km)</i> .....	: 1.000 meter/ <i>meters (m)</i>
knot/ <i>knot</i> .....	: 1,8523 km/jam ( <i>km/hour</i> )
kuintal/ <i>quintal</i> .....	: 100 kg
KWh .....	: 1.000 Watt <i>hour</i>
MWh .....	: 1.000 KWh
liter (untuk beras)/ <i>litre (for rice)</i> .....	: 0,80 kg
MMSCF .....	: 1/35,3 m <sup>3</sup>
metrik ton (m.ton)/ <i>metric ton (m. ton)</i> .....	: 0,98421 long ton = 1.000 kg
ons/ <i>ounce</i> .....	: 28,31 gram/ <i>grams</i>
ton .....	: 1.000 kg

Satuan lain: buah, dus, butir, helai/lembar, kaleng, batang, pulsa, ton kilometer (ton-km), jam, menit, persen (%).

*Other units: unit, pack, pieces, sheet, tin, pulse, ton-kilometres(ton-km), hour, minute, percent (%).*

Perbedaan angka di belakang koma disebabkan oleh pembulatan angka.

*The difference in decimal numbers is caused by rounding.*



## DAFTAR SINGKATAN/LIST OF ABBREVIATION

SI	: Stasiun Iklim/ <i>Climate Station</i>
SMPK	: Stasiun Meterologi Pertanian Khusus/ <i>Special Agricultural Meteorological Station</i>
t.t	: Tempat tidur/ <i>Bed</i>
BCG	: Bacillus Calmette Guerin
DPT	: Difteri, Pertusis, Tetanus/ <i>Diphtheria, Tetanus, and Pertussis</i>
TT	: Tetanus Toxoid
IOT	: Industri Obat Tradisional/ <i>Traditional Medicine Industry</i>
IKOT	: Industri Kecil Obat Tradisional/ <i>Traditional Medicine Small Industry</i>
Alkes	: Alat kesehatan/ <i>Health Kits</i>
PKRT	: Perbekalan Kesehatan Rumah tangga/ <i>Household Health Logistics</i>
Kompl	: Komplemen/ <i>Complement</i>
IRTP	: Industri Pangan Produksi Rumah Tangga/ <i>Foods Home Industry</i>
PBF	: Pedagang Besar Farmasi/ <i>Pharmacy Whole-seller</i>
GFK	: Gudang Farmasi Kab/Kota/Regency/ <i>Municipality Pharmacy Warehouse</i>
RB	: Rumah Bersalin/ <i>Delivery House</i>
Pustu	: Puskesmas pembantu/ <i>Auxiliary Public Health Center</i>
BP	: Balai Pengobatan/ <i>Polyclinic</i>
TPS	: Tempat Pembuangan Sampah Sementara / <i>landfill</i>
Jamkesmas	: Jaminan kesehatan masyarakat miskin/ <i>Poor public health insurance</i>
PJKMU	: Program Jaminan Kesehatan Masyarakat Umum/ <i>General Public Health Insurance Program</i>
SIUP	: Surat Ijin Usaha Perdagangan/ <i>Trading Permission Letter</i>
TDP	: Tanda Daftar Perusahaan/ <i>Company Registration Identity</i>
API	: Angka Pengenal Importir/ <i>Importer's Identity Number</i>







**1**

# **GEOGRAFIS**

Geography

<https://acehbaratkab.bps.go.id>

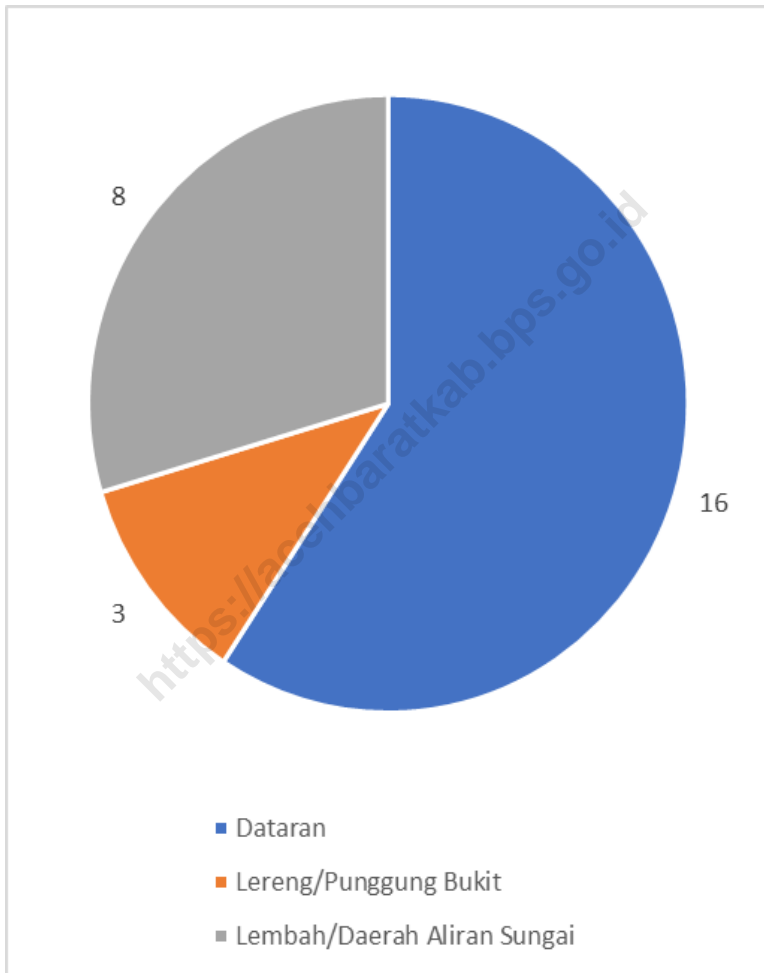


**PENJELASAN TEKNIS****TECHNICAL NOTES**

- |   |  |
|---|--|
| <p>1. Berdasarkan letak geografisnya, kepulauan Indonesia berada di antara Benua Asia dan Benua Australia, serta di antara Samudera Hindia dan Samudera Pasifik.</p>  | <p>1. <i>In terms of geographic location, Indonesia is located between Asian Continent and Australian Continent, and between Indian Ocean and Pasific Ocean.</i></p>   |
| <p>2. Kecamatan Arongan Lambalek terdiri dari 27 Desa, 81 Dusun dan 2 Mukim (Arongan Deli dan Lambalek).</p>  | <p>2. <i>Arongan Lambalek District has 27 Villages, 81 Dusun and 2 Mukim (Arongan Deli and Lambalek)</i></p>   |
| <p>3. Gampong Tepi Laut adalah gampong yang sebagian atau seluruh wilayahnya bersinggungan dengan laut, baik berupa pantai maupun tebing karang.</p>  | <p>3. <i>Coastal Village/Coastal Sub-District is a village/sub-district which some areas are intersect/directly adjacent to the sea, either gently sloping/flat beach or cliffs/reef.</i></p>                                    |
| <p>4. Gampong bukan tepi laut adalah desa/kelurahan yang wilayahnya tidak bersinggungan langsung dengan laut.</p>   | <p>4. <i>Non Coastal Village/Non Coastal Sub-District is a village which has no area that intersect/directly adjacent to the sea.</i></p>  |
| <p>5. Gampong Lereng/Puncak adalah gampong yang sebagian besar wilayahnya berada di puncak pegunungan atau terletak diantara puncak sampai lembah.</p>  | <p>5. <i>Slope/Peak Village/Sub-District is a village/sub-district which the largest part of village/sub-district lies on the highest part of mount/mountain or lies between the peak to the valley.</i></p>                     |
| <p>6. Gampong lembah adalah desa/kelurahan yang wilayahnya sebagian besar merupakan daerah rendah yang terletak diantara dua pegunungan atau daerah yang mempunyai kedudukan lebih rendah dibandingkan daerah</p> | <p>6. <i>Valley Village/Sub-District area is a village/sub-district with the largest part of the village/sub-district is a low area between two mountains or area that have a position lower than the surrounding areas.</i></p> |

sekitarnya.

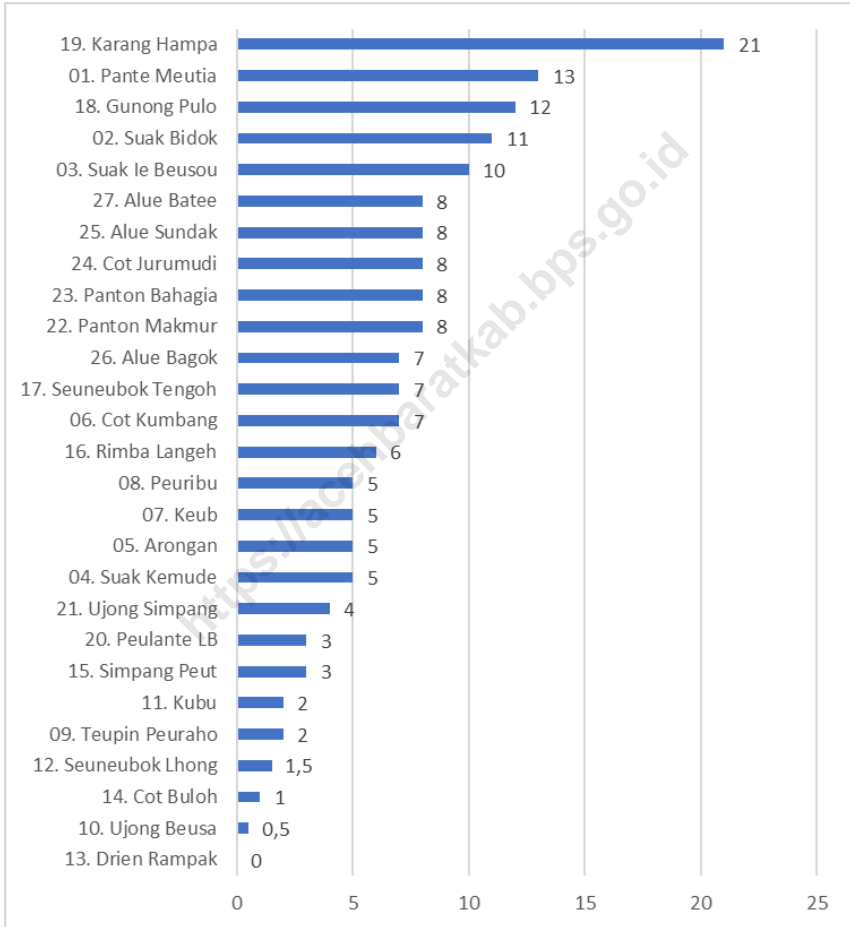
7. Gampong Dataran adalah desa/ kelurahan yang sebagian besar wilayahnya tampak datar, rata, dan membentang.
7. *Flat Village/Sub-District is a village/ sub-district which the largest part of village1/sub-district looked plane, flat, and stretches.*
8. Data Podes merupakan satu-satunya sumber data kewilayahan yang muatannya beragam dan memberi gambaran tentang situasi pembangunan suatu wilayah (regional). Ini berbeda dengan data dari hasil pendekatan rumah tangga yang lebih menekankan pada dimensi aktivitas sektoral. Keduanya sama penting dan menjadi kekayaan BPS.
8. *Podes data is the only one source of spatial data consisting of various information and providing a picture of development progress in a region. The Podes data are different from data resulted from household surveys focusing on the dimension of sectoral activities. Both kind of data are important and become the trade mark of BPS on the data richness aspect.*
9. Cakupan Wilayah Pencacahan Podes dilakukan secara sensus terhadap seluruh wilayah administrasi pemerintahan terendah setingkat desa (yaitu desa, kelurahan, nagari, Unit Permukiman Transmigrasi (UPT)) yang masih dibina oleh kementerian terkait. Berdasarkan hasil Podes 2015, ada sebanyak 82.190 wilayah setingkat desa yang tersebar di 511 kabupaten/kota.
9. *Podes Coverage Podes enumeration is implemented as a census of the lowest governmental administrative region equivalent to village (i.e. village, sub-district, nagari, and Transmigration Settlement Unit which is still fostered by the relevant ministries). There were 82,190 village-level areas spread over 511 regencies/municipalities based on the result of Podes 2015.*



Sumber/Source: BPS Kabupaten Aceh Barat/ BPS-Statistics Aceh Barat Regency

**Gambar** 1.1  
**Figures**

**Jumlah Desa Berdasarkan Topologi Wilayah Kecamatan Arongan Lambalek, 2023**  
**Number of Villages by Geographical Site in Arongan Lambalek District, 2023**



Sumber/Source: BPS Kabupaten Aceh Barat/ BPS-Statistics Aceh Barat Regency

**Gambar** 1.2  
**Figures**

**Jarak ke Ibukota Kecamatan Menurut Desa di Kecamatan Arongan Lambalek (km), 2023**  
***Distance to the District Capital by Village in Arongan Lambalek District (km), 2023***

**Tabel**  
**Table** 1.1

**Letak Geografis Menurut Keberadaan Desa di Kecamatan  
Arongan Lambalek, 2023**  
*Geographical Site by Villages in Arongan Lambalek  
District, 2023*

Nama Desa	Di Luar Kawasan Hutan	Di Tepi/ Sekitar Hutan	Di Dalam Kawasan Hutan	Pesisir/ Tepi Laut	Bukan Pesisir
(1)	(2)	(3)	(4)	(5)	(6)
01. Pante Meutia	√				√
02. Suak Bidok	√			√	
03. Suak le Beusou	√				√
04. Suak Kemude	√			√	
05. Arongan	√			√	
06. Cot Kumbang		√			√
07. Keub		√			√
08. Peuribu				√	
09. Teupin Peuraho	√				√
10. Ujong Beusa	√				√
11. Kubu	√			√	
12. Seuneubok Lhong	√				√
13. Drien Rampak	√				√
14. Cot Buloh	√				√
15. Simpang Peut	√				√
16. Rimba Langeh	√				√
17. Seuneubok Tengoh	√				√
18. Gunong Pulo			√		√
19. Karang Hampa			√		√
20. Peulante LB		√			√
21. Ujong Simpang		√			√
22. Panton Makmur	√				√
23. Panton Bahagia	√				√
24. Cot Jurumudi	√				√
25. Alue Sundak	√				√
26. Alue Bagok	√				√
27. Alue Batee		√			√
<b>Jumlah/Total</b>	<b>18</b>	<b>6</b>	<b>3</b>	<b>4</b>	<b>23</b>

Sumber/Source: BPS Kabupaten Aceh Barat/ BPS-Statistics Aceh Barat Regency

**Tabel**  
**Table** 1.2

**Topologi Wilayah dan Tinggi Rata-Rata di Atas Permukaan laut (DPL) Menurut Desa di Kecamatan Arongan Lambalek, 2023**  
**Geographical Site by Villages in Arongan Lambalek District, 2023**

Nama Desa (1)	Topografi Wilayah			Rata-rata Ketinggian DPL (m) (5)
	Dataran (2)	Lereng/ Punggung Bukit (3)	Lembah/ Daerah Aliran Sungai (4)	
01. Pante Meutia	√			3
02. Suak Bidok	√			3
03. Suak le Beusou	√			3
04. Suak Kemude	√			3
05. Arongan	√			3
06. Cot Kumbang		√		2
07. Keub			√	1
08. Peuribu			√	1
09. Teupin Peuraho			√	1
10. Ujong Beusa			√	1
11. Kubu	√			3
12. Seuneubok Lhong	√			3
13. Drien Rampak			√	1
14. Cot Buloh			√	1
15. Simpang Peut			√	1
16. Rimba Langeh	√			4
17. Seuneubok Tengoh	√			3
18. Gunong Pulo			√	5
19. Karang Hampa		√		5
20. Peulante LB	√			2
21. Ujong Simpang	√			3
22. Panton Makmur	√			3
23. Panton Bahagia		√		2
24. Cot Jurumudi	√			3
25. Alue Sundak	√			3
26. Alue Bagok	√			3
27. Alue Batee	√			3
<b>Jumlah/Total</b>	<b>16</b>	<b>3</b>	<b>8</b>	

Sumber/Source: BPS Kabupaten Aceh Barat/ BPS-Statistics Aceh Barat Regency



**Tabel**  
**Table** 1.3

**Jarak ke Ibukota Kecamatan dan Ibukota Kabupaten Menurut Desa di Kecamatan Arongan Lambalek (km), 2023**  
*Distance to the District Capital and Regency Capital by Villages in Arongan Lambalek District (km), 2023*

Nama Desa (1)	Jarak ke Ibukota (Km)	
	Kecamatan (2)	Kabupaten (3)
01. Pante Meutia	13	52
02. Suak Bidok	11	50
03. Suak le Beusou	10	52
04. Suak Kemude	5	33
05. Arongan	5	33
06. Cot Kumbang	7	24
07. Keub	5	28
08. Peuribu	5	32
09. Teupin Peuraho	2	33
10. Ujong Beusa	0,5	35
11. Kubu	2	40
12. Seuneubok Lhong	1,5	36
13. Drien Rampak (Ibukota Kecamatan)	-	36
14. Cot Buloh	1	37
15. Simpang Peut	3	38
16. Rimba Langeh	6	40
17. Seuneubok Tengoh	7	43
18. Gunung Pulo	12	48
19. Karang Hampa	21	56
20. Peulante LB	3	45
21. Ujong Simpang	4	43
22. Panton Makmur	8	40
23. Panton Bahagia	8	41
24. Cot Jurumudi	8	42
25. Alue Sundak	8	40
26. Alue Bagok	7	43
27. Alue Batee	8	47

Sumber/Source: BPS Kabupaten Aceh Barat/ BPS-Statistics Aceh Barat Regency

<https://acehbaratkab.bps.go.id>



2

# PEMERINTAHAN

Government

<https://acehbaratkab.bps.go.id>



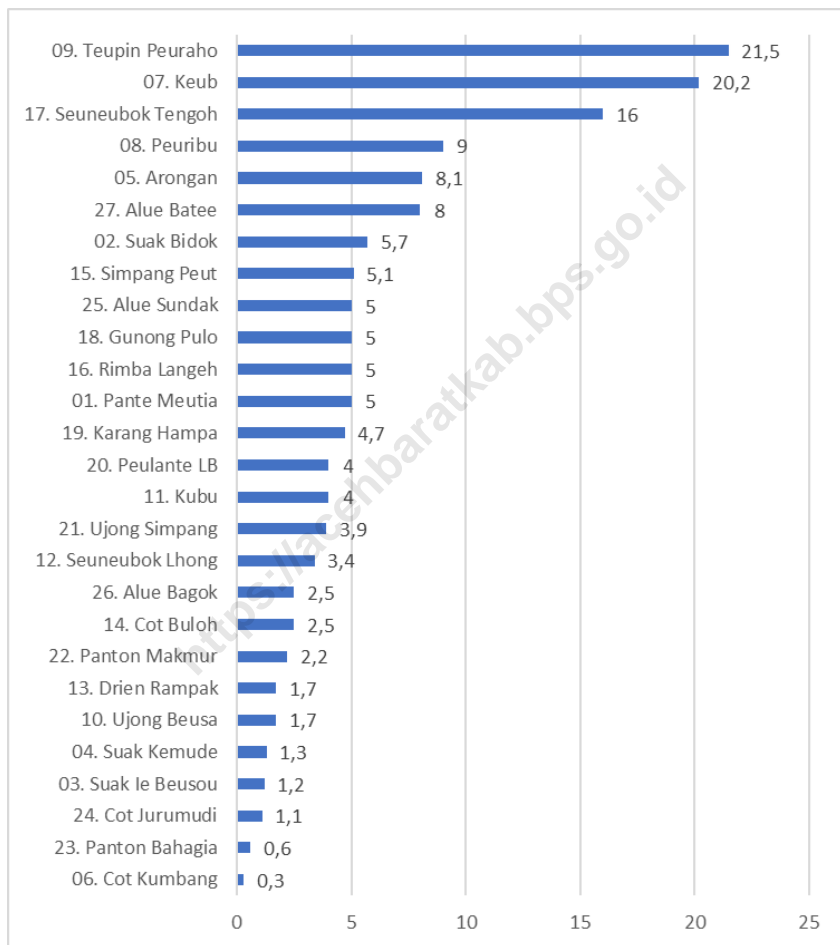
**PENJELASAN TEKNIS****TECHNICAL NOTES**

- |   |  |
|---|--|
| <p>1. Anggota Dewan Perwakilan Rakyat Daerah (DPRD) dipilih melalui pemilihan umum (pemilu) dan dilantik dalam masa jabatan lima tahun,</p>   | <p>1. <i>Regional House of Representatives (DPRD) members are elected through a general election and appointed for a five-years membership,</i></p>  |
| <p>2. Susunan pemerintahan Republik Indonesia periode 2015–2019 terdiri dari presiden, wakil presiden, lembaga tinggi negara, kementerian, setingkat menteri, dan Lembaga Pemerintahan Non Kementerian (LPNK),</p>  | <p>2. <i>The government structure of the Republic of Indonesia period 2009–2015 consists of president, vice president, state supreme agencies, ministries, ministerial level institutions, and non-ministerial institutions,.</i></p>                                |
| <p>3. Lembaga tinggi negara terdiri dari Majelis Permusyawaratan Rakyat (MPR), Dewan Perwakilan Rakyat (DPR), Badan Pemeriksa Keuangan (BPK), dan Mahkamah Agung (MA), Dewan Perwakilan Daerah (DPD), Mahkamah Konstitusi (MK), dan Komisi Yudisial (KY),</p> | <p>3. <i>State supreme agencies consist of The People's Consultative Assembly, The House of Representative, The Audit Board of the Republic of Indonesia, Supreme Court, Local Councils, Constitutional Court, and Judicial Commision,</i></p>                       |
| <p>4. Kementerian terdiri dari kementerian koordinator dan kementerian,</p>   | <p>4. <i>Ministries consist of coordinating ministry and departmental ministry,</i></p>  |
| <p>5. Kementerian koordinator terdiri dari bidang politik, hukum, dan keamanan, bidang perekonomian, bidang pembangunan manusia dan kebudayaan, dan bidang kemaritiman.</p>   | <p>5. <i>Coordinating ministries consist of Coordinating Ministry for Political, Legal, and Security Affairs, Coordinating Ministry for the Economy, Coordinating Ministry for Maritime Affairs, and Coordinating Ministry for Human Development and Culture</i></p> |

- |  |  |
|--|--|
| <p>6. Setingkat Menteri terdiri dari Kejaksaan Agung, Tentara Nasional Indonesia, dan Kepolisian Negara Republik Indonesia</p>   | <p>6. <i>Ministerial Level Officials consist of, Attorney General, Indonesian National Defense Force, and Indonesian National Police,</i></p>  |
| <p>7. Realisasi Penerimaan dan Pengeluaran Pemerintah Provinsi adalah realisasi/perhitungan APBD Provinsi pada tiap tahun anggaran,</p>  | <p>7. <i>Actual revenue and expenditure of Provincial Government is the realization/provincial budget calculations for every fiscal year,</i></p>  |
| <p>8. Pendapatan Asli Daerah (PAD) adalah pendapatan yang diperoleh daerah yang dipungut berdasarkan peraturan daerah sesuai dengan peraturan perundang-undangan, guna keperluan daerah yang bersangkutan dalam membiayai kegiatannya,</p> | <p>8. <i>Original Local Government Revenue is revenue that withheld based on local regulations in accordance with the legislation, for the purposes of financing their activities,</i></p> |
| <p>9. Dana Perimbangan adalah dana yang bersumber dari pendapatan APBN yang dialokasikan kepada Daerah untuk mendanai kebutuhan daerah dalam rangka pelaksanaan desentralisasi,</p>  | <p>9. <i>Balanced Budget is the fund coming from the state budget that allocated to regions to fund their needs in the context of decentralization,</i></p>                                |
| <p>10. Lain-lain Pendapatan yang Sah adalah pendapatan lainnya dari pemerintah pusat dan atau dari instansi pusat, serta dari daerah lainnya,</p>  | <p>10. <i>Other Legal Revenue is other income that coming from the central government and or from the central agencies, as well as from other local government,</i></p>                    |

11. Pendapatan Asli Daerah (PAD) adalah pendapatan yang diperoleh daerah yang dipungut berdasarkan peraturan daerah sesuai dengan peraturan perundang-undangan, guna keperluan daerah yang bersangkutan dalam membiayai kegiatannya
11. *Original Local Government Revenue is revenue that withheld based on local regulations in accordance with the legislation, for the purposes of financing their activities,*

<https://lacehbaratkab.bps.go.id>

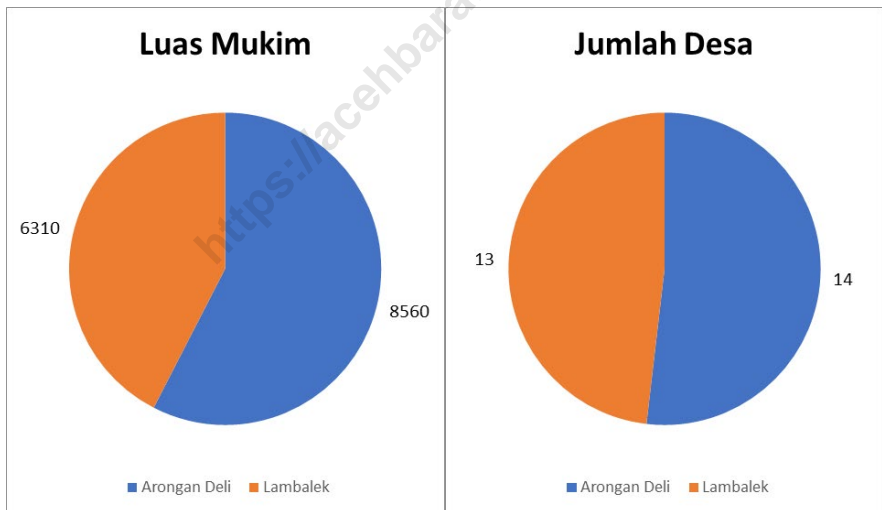


Sumber/Source: BPS Kabupaten Aceh Barat/ BPS-Statistics Aceh Barat Regency

**Gambar** 2.1  
**Figures**

**Nama Desa dan Luas Desa di Kecamatan Arongan Lambalek (km<sup>2</sup>), 2023**  
**Name of Villages and Villages Area in Arongan Lambalek District (km<sup>2</sup>), 2023**





Sumber/Source: BPS Kabupaten Aceh Barat/ BPS-Statistics Aceh Barat Regency

**Gambar** 2.2  
**Figures**

**Luas dan Jumlah Desa Menurut Mukim dalam Kecamatan Arongan Lambalek, 2023**  
**Area and Number of Villages by Mukim in Arongan Lambalek District, 2023**

## 2.1 WILAYAH ADMINISTRATIF ADMINISTRATIVE AREA

**Tabel 2.1.1** Status dan Klasifikasi Desa di Kecamatan Arongan Lambalek, 2023  
**Table** *Status and Classification in Arongan Lambalek District, 2023*

Desa <i>Village</i>	Status Desa <i>Village status</i>	Sebutan <i>Designation</i>	Jumlah Dusun <i>Total of Dusun</i>
(1)	(2)	(3)	(4)
01. Pante Meutia	Definitif	Gampong	3
02. Suak Bidok	Definitif	Gampong	3
03. Suak le Beusou	Definitif	Gampong	3
04. Suak Kemude	Definitif	Gampong	3
05. Arongan	Definitif	Gampong	3
06. Cot Kumbang	Definitif	Gampong	3
07. Keub	Definitif	Gampong	3
08. Peuribu	Definitif	Gampong	3
09. Teupin Peuraho	Definitif	Gampong	3
10. Ujong Beusa	Definitif	Gampong	3
11. Kubu	Definitif	Gampong	3
12. Seuneubok Lhong	Definitif	Gampong	3
13. Drien Rampak	Definitif	Gampong	3
14. Cot Buloh	Definitif	Gampong	3
15. Simpang Peut	Definitif	Gampong	3
16. Rimba Langeh	Definitif	Gampong	3
17. Seuneubok Tengoh	Definitif	Gampong	4
18. Gunong Pulo	Definitif	Gampong	3
19. Karang Hampa	Definitif	Gampong	3
20. Peulante LB	Definitif	Gampong	3
21. Ujong Simpang	Definitif	Gampong	3
22. Panton Makmur	Definitif	Gampong	3
23. Panton Bahagia	Definitif	Gampong	2
24. Cot Jurumudi	Definitif	Gampong	3
25. Alue Sundak	Definitif	Gampong	3
26. Alue Bagok	Definitif	Gampong	3
27. Alue Batee	Definitif	Gampong	3
<b>Jumlah/Total</b>			<b>81</b>

Sumber/Source: BPS Pendataan Desember 2023/ BPS December 2023 data collection

**Tabel 2.1.2** Nama Mukim, Luas Mukim, Jumlah Desa dan Imum Mukim dalam Kecamatan Arongan Lambalek, 2023  
**Table** Mukim's Name, Area, Number of Villages and Imum in Arongan Lambalek District, 2023

<b>Nama Mukim</b> <i>Mukim Name</i>	<b>Luas Mukim (km<sup>2</sup>)</b> <i>Mukim Area (km<sup>2</sup>)</i>	<b>Jumlah Desa</b> <i>Number of Villages</i>	<b>Nama Imum Mukim</b> <i>Leader Name</i>
(1)	(2)	(3)	(4)
ARONGAN DELI	8.560,0	14	IDRIS
LAMBALEK	6.310,0	13	M SAID

Sumber/Source: BPS Kabupaten Aceh Barat/ BPS-Statistics Aceh Barat Regency

**Tabel 2.1.3** Nama Mukim, Nama Desa dan Luas dalam Kecamatan Arongan Lambalek, 2023  
**Table** *Mukim's Name, Name of Villages and Villages Area in Arongan Lambalek District, 2023*

<b>Nama Mukim</b> <i>Mukim Name</i>	<b>Nama Desa</b> <i>Village Name</i>	<b>Luas Desa (km<sup>2</sup>)</b> <i>Village Area (km<sup>2</sup>)</i>
(1)	(2)	(3)
ARONGAN DELI	01. Pante Meutia	5,0
	02. Suak Bidok	5,7
	03. Suak le Beusou	1,2
	04. Suak Kemude	1,3
	05. Arongan	8,1
	06. Cot Kumbang	0,3
	07. Keub	20,2
	08. Peuribu	9,0
	09. Teupin Peuraho	21,5
	10. Ujong Beusa	1,7
	11. Kubu	4,0
	12. Seuneubok Lhong	3,4
	13. Drien Rampak	1,7
	14. Cot Buloh	2,5
LAMBALEK	1. Simpang Peut	5,1
	2. Rimba Langeh	5,0
	3. Seuneubok Tengoh	16,0
	4. Gunong Pulo	5,0
	5. Karang Hampa	4,7
	6. Peulante LB	4,0
	7. Ujong Simpang	3,9
	8. Panton Makmur	2,2
	9. Panton Bahagia	0,6
	10. Cot Jurumudi	1,1
	11. Alue Sundak	5,0
	12. Alue Bagok	2,5
	13. Alue Batee	8,0

Sumber/Source: BPS Kabupaten Aceh Barat/ BPS-Statistics Aceh Barat Regency

## 2.2 SUMBER DAYA MANUSIA HUMAN RESOURCES

**Tabel 2.2.1** Nama Aparatur Desa Menurut Umur, Jabatan dan Pendidikan Terakhir di Kecamatan Arongan Lambalek, 2023  
**Table** *Number of Agency by Age, Position and Last Education In Arongan Lambalek District, 2023*

Nama Name	Umur Age	Jabatan Position	Pendidikan Education
(1)	(2)	(3)	(4)
KHAIRUL DIANSYAH PUTRA, S.STP NIP. 19860919 200412 1 002	37	Camat	S1
TEUKU RAFLIZAR, S.PD PKN NIP. 19690922 200504 1 001	54	Plt. Sekretaris Kecamatan	S1
DRA. EMMI MARYANI NIP. 19670621 199303 2 005	57	Kasi Pemerintahan	S1
ANSARI NIP. 19860919 200412 1 002	37	Plt. Kasi Ketenteraman dan Ketertiban Umum	SMA
TEUKU RAFLIZAR, S.PD PKN NIP. 19690922 200504 1 001	54	Kasi Pelayanan	S1
AZHAR, S.PD.I, MM NIP. 19800602 201412 1 002	44	Kasi Ekonomi dan Pembangunan	S2
KUSMAWATI, S.SOS NIP. 19770602 201412 2 001	47	Kasi Kesejahteraan Sosial	S1

Sumber/Source: BPS Pendataan Desember 2023/ BPS December 2023 data collection

**Tabel 2.2.2** Nama Kepala Desa Menurut Pendidikan Terakhir di Kecamatan Arongan Lambalek, 2023  
**Name of Village Head According to Last Education in Arongan Lambalek District, 2023**

Desa Village	Nama Kepala Desa Name of Village	Pendidikan Terakhir Last Education
(1)	(2)	(3)
01. Pante Meutia	JAMALA	SLTA
02. Suak Bidok	ABDULLAH HAMDAN	SLTA
03. Suak le Beusou	ANWAR	SLTA
04. Suak Kemude	SAMSUL AZMI	SLTA
05. Arongan	SAIFUL AMRI	SLTA
06. Cot Kumbang	AMRUDDIN PW.	SLTA
07. Keub	RAMLI H.	SLTA
08. Peuribu	AMIRUDDIN	SLTA
09. Teupin Peuraho	HERMAN	SLTA
10. Ujong Beusa	ERWANDI AS.	SLTA
11. Kubu	MAHDI US.	SLTA
12. Seuneubok Lhong	HAMDAN	SLTA
13. Drien Rampak	Z. ABIDIN	SLTA
14. Cot Buloh	MIFTAHULHADI	SLTA
15. Simpang Peut	SUDIRMAN U.	SLTA
16. Rimba Langeh	ZAMUNIR	SLTA
17. Seuneubok Tengoh	AWI JUNAIDI	SLTA
18. Gunong Pulo	ZULKARNAINI	SLTA
19. Karang Hampa	MISRI	SLTA
20. Peulante LB	SANUSI	SLTA
21. Ujong Simpang	NURDIN Z.	SLTA
22. Panton Makmur	ANWAR SALEH	SLTA
23. Panton Bahagia	SALIHIN	SLTA
24. Cot Jurumudi	AGUS IRWAN	SLTA
25. Alue Sundak	BASRUL MUFRIANDI	SLTA
26. Alue Bagok	JAKFAR AR.	SLTA
27. Alue Batee	EDI SAPUTRA	SLTA

Sumber/Source: BPS Pendataan Desember 2023/ BPS December 2023 data collection

**Tabel**  
**Table** 2.2.3

**Jumlah Aparatur Menurut Desa di Kecamatan Arongan  
Lambalek, 2023**  
*Number of Agency by Villages in Arongan Lambalek District,  
2023*

Nama Desa	Kepala Desa	Sekdes	Kepala Dusun	Kepala Urusan
(1)	(2)	(3)	(4)	(5)
01. Pante Meutia	1	1	3	3
02. Suak Bidok	1	1	3	3
03. Suak le Beusou	1	1	3	3
04. Suak Kemude	1	1	3	3
05. Arongan	1	1	3	3
06. Cot Kumbang	1	1	3	3
07. Keub	1	1	3	3
08. Peuribu	1	1	3	3
09. Teupin Peuraho	1	1	3	3
10. Ujong Beusa	1	1	3	3
11. Kubu	1	1	3	3
12. Seuneubok Lhong	1	1	3	3
13. Drien Rampak	1	1	3	3
14. Cot Buloh	1	1	3	3
15. Simpang Peut	1	1	3	3
16. Rimba Langeh	1	1	3	3
17. Seuneubok Tengoh	1	1	4	3
18. Gunong Pulo	1	1	3	3
19. Karang Hampa	1	1	3	3
20. Peulante LB	1	1	3	3
21. Ujong Simpang	1	1	3	3
22. Panton Makmur	1	1	3	3
23. Panton Bahagia	1	1	2	3
24. Cot Jurumudi	1	1	3	3
25. Alue Sundak	1	1	3	3
26. Alue Bagok	1	1	3	3
27. Alue Batee	1	1	3	3
<b>Jumlah/Total</b>	<b>27</b>	<b>27</b>	<b>81</b>	<b>81</b>

Sumber/Source: BPS Kabupaten Aceh Barat/ BPS-Statistics Aceh Barat Regency

<https://acehbaratkab.bps.go.id>





# 3 PENDUDUK

Population

<https://acehbaratkab.bps.go.id>



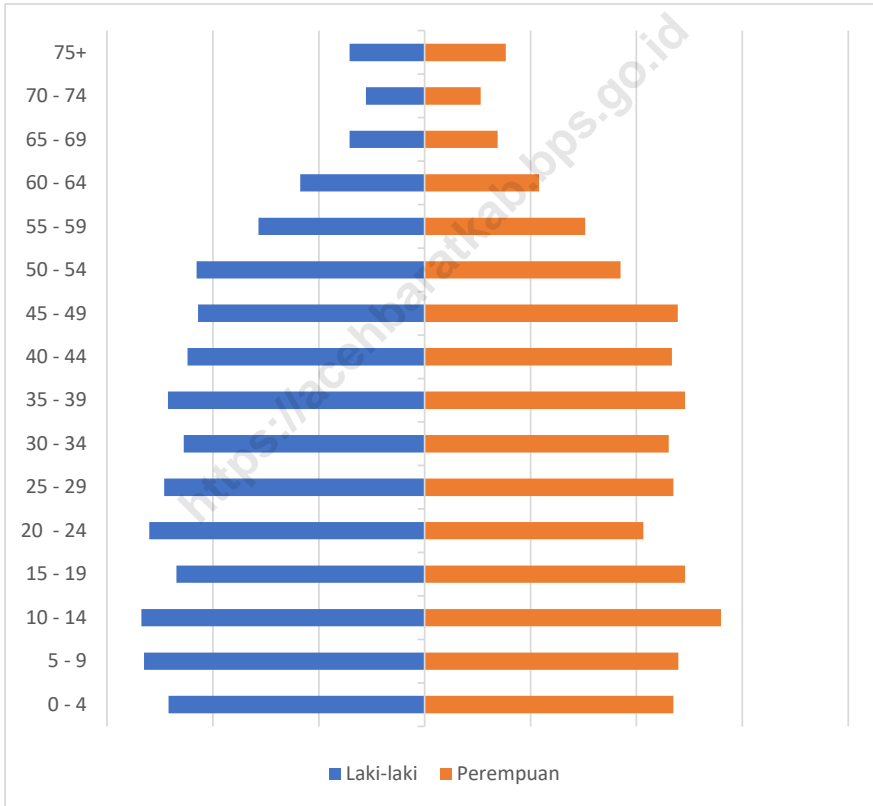
**PENJELASAN TEKNIS**

1. Penduduk Indonesia adalah semua orang yang berdomisili di wilayah teritorial Indonesia selama 6 bulan atau lebih dan atau mereka yang berdomisili kurang dari 6 bulan tetapi bertujuan menetap,
2. Laju pertumbuhan penduduk adalah angka yang menunjukkan persentase penambahan penduduk dalam jangka waktu tertentu,
3. Kepadatan penduduk adalah rasio banyaknya penduduk per kilometer persegi,
4. Rasio jenis kelamin adalah perbandingan antara penduduk laki-laki dan penduduk perempuan pada suatu wilayah dan waktu tertentu, Biasanya dinyatakan dengan banyaknya penduduk laki-laki untuk 100 penduduk perempuan,
5. Distribusi penduduk adalah pola persebaran penduduk di suatu wilayah, baik berdasarkan batas-batas geografis maupun berdasarkan batas-batas administrasi pemerintahan,
6. Komposisi penduduk adalah pola persebaran penduduk menurut karakteristiknya, contoh: penduduk menurut kelompok

**TECHNICAL NOTES**

1. *The population of Indonesia are all residents of the entire territory of Indonesia who have stayed for six months or longer, and those who intended to stay more than six months even though their length of stay is less than six months,*
2. *The growth rate of population is the number that show percentage of population growth within a specified period,*
3. *Population density is ratio of population per square kilometer,*
4. *Sex ratio is the ratio of males population to females population in a given area and time, usually expressed as the number of males for every 100 females,*
5. *Population distribution is the pattern of population distribution in an area, either by geographic boundaries or by government administrative boundaries,*
6. *Population composition is the pattern of population distribution by its characteristics, example: population by age group,*

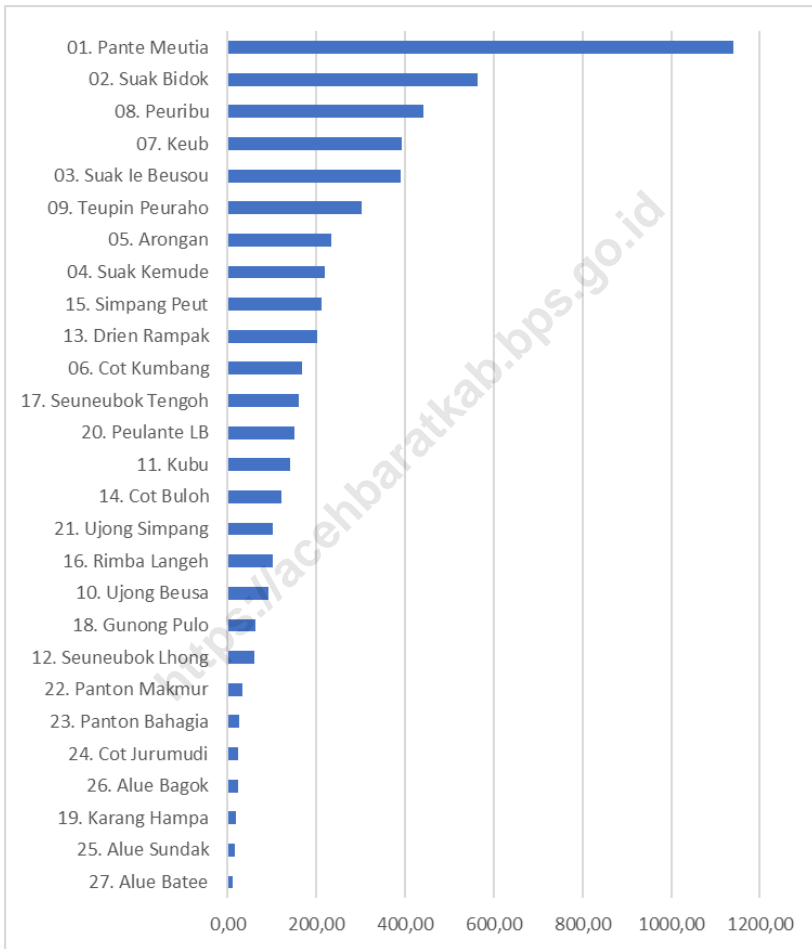
- |   |  |
|---|--|
| <p>umur, penduduk menurut jenis kelamin.</p>  | <p><i>population by sex</i></p>  |
| <p>7. Rumah tangga adalah seseorang atau sekelompok orang yang mendiami sebagian atau seluruh bangunan fisik/sensus dan biasanya tinggal bersama serta pengelolaan makan dari satu dapur.</p> | <p>7. <i>Household is an individual or group of people living in a physical/census building unit or part of it and usually commit on a common provision for food and other essentials of living,</i></p> |
| <p>8. Anggota rumah tangga adalah semua orang yang biasanya bertempat tinggal di suatu rumah tangga, baik yang berada di rumah pada waktu pencacahan maupun yang sementara tidak ada,</p>     | <p>8. <i>Household member are those who usually lives in a household regardless of their location at the time of enumeration,</i></p>  |
| <p>9. Rata-rata anggota rumah tangga adalah angka yang menunjukkan rata-rata jumlah anggota rumah tangga per rumah tangga,</p>  | <p>9. <i>Average household size is the average number of household members per household,</i></p>  |
| <p>10. Istilah migrasi seumur hidup disebut bila provinsi tempat tinggal seseorang pada saat pencacahan berbeda dengan provinsi tempat lahirnya,</p>  | <p>10. <i>Lifetime migration terminology if someone's province of residence at the time of enumeration was different from his/her province of birthplace,</i></p>  |
| <p>11. Penduduk usia kerja adalah penduduk yang berumur 15 tahun ke atas,</p>   | <p>11. <i>Working age population is persons of 15 years and over,</i></p>  |
| <p>12. Angkatan kerja adalah penduduk usia kerja (15 tahun ke atas) yang bekerja, punya pekerjaan namun sementara tidak bekerja, dan pengangguran</p>   | <p>12. <i>Labor force or economically active are persons of 15 years and over, who in the previous week were working, temporarily absent from work but having jobs, and unemployment,</i></p>            |



Sumber/Source: Dinas Kependudukan dan Pencatatan Sipil Kabupaten Aceh Barat/ Population and Civil Registration Agency of Aceh Barat Regency

**Gambar** 3.1  
**Figures**

**Piramida Penduduk Kecamatan Arongan Lambalek, 2023**  
**Population Pyramid Arongan Lambalek District, 2023**



Sumber/Source: BPS Kabupaten Aceh Barat/ BPS-Statistics Aceh Barat Regency

**Gambar** 3.2  
**Figures**

**Kepadatan Penduduk (per km<sup>2</sup>) Menurut Desa di Kecamatan Arongan Lambalek, 2023**  
**Population Density (per sq.km) by Villages in Arongan Lambalek District, 2023**

**Tabel** 3.1  
**Table**

**Penduduk, Distribusi Persentase Penduduk, Kepadatan Penduduk, Rasio Jenis Kelamin Penduduk Menurut Desa/ Kelurahan di Kecamatan Arongan Lambalek, 2023**  
*Population, Percentage Distribution of Population, Population Density, and Population Sex Ratio by Villages/ Kelurahan in Arongan Lambalek District, 2023*

Desa/Kelurahan Village/Kelurahan	Penduduk/Population		
	Laki-Laki/Male	Perempuan/Female	Jumlah/Total
(1)	(2)	(3)	(4)
01. Pante Meutia	175	167	342
02. Suak Bidok	170	168	338
03. Suak le Beusou	223	205	428
04. Suak Kemude	134	128	262
05. Arongan	157	148	305
06. Cot Kumbang	148	138	286
07. Keub	338	328	666
08. Peuribu	484	489	973
09. Teupin Peuraho	407	348	755
10. Ujong Beusa	113	116	229
11. Kubu	248	229	477
12. Seuneubok Lhong	122	110	232
13. Drien Rampak	394	417	811
14. Cot Buloh	240	243	483
15. Simpang Peut	485	505	990
16. Rimba Langeh	248	256	504
17. Seuneubok Tengoh	402	406	808
18. Gunong Pulo	150	161	311
19. Karang Hampa	56	37	93
20. Peulante LB	389	383	772
21. Ujong Simpang	303	284	587
22. Panton Makmur	132	126	258
23. Panton Bahagia	110	107	217
24. Cot Jurumudi	93	119	212
25. Alue Sundak	148	122	270
26. Alue Bagok	230	224	454
27. Alue Batee	122	104	226
<b>Arongan Lambalek</b>	<b>6.221</b>	<b>6.068</b>	<b>12.289</b>

Lanjutan Tabel/*Continued Table 3.1*

Desa/Kelurahan <i>Village/Kelurahan</i>	Persentase Penduduk <i>Percentage of Total Population</i>	Kepadatan Penduduk (per km <sup>2</sup> ) <i>Population Density per sq.km</i>	Rasio Jenis Kelamin Penduduk <i>Population Sex Ratio</i>
(1)	(5)	(6)	(7)
01. Pante Meutia	2,78	1140,00	104,79
02. Suak Bidok	2,75	563,33	101,19
03. Suak le Beusou	3,48	389,09	108,78
04. Suak Kemude	2,13	218,33	104,69
05. Arongan	2,48	234,62	106,08
06. Cot Kumbang	2,33	168,24	107,25
07. Keub	5,42	391,76	103,05
08. Peuribu	7,92	442,27	98,98
09. Teupin Peuraho	6,14	302,00	116,95
10. Ujong Beusa	1,86	91,60	97,41
11. Kubu	3,88	140,29	108,3
12. Seuneubok Lhong	1,89	59,49	110,91
13. Drien Rampak	6,60	202,75	94,48
14. Cot Buloh	3,93	120,75	98,77
15. Simpang Peut	8,06	210,64	96,04
16. Rimba Langeh	4,10	100,80	96,88
17. Seuneubok Tengoh	6,57	161,60	99,01
18. Gunong Pulo	2,53	62,20	93,17
19. Karang Hampa	0,76	18,60	151,35
20. Peulante LB	6,28	151,37	101,57
21. Ujong Simpang	4,78	102,98	106,69
22. Panton Makmur	2,10	32,25	104,76
23. Panton Bahagia	1,77	26,79	102,8
24. Cot Jurumudi	1,73	23,56	78,15
25. Alue Sundak	2,20	16,88	121,31
26. Alue Bagok	3,69	22,48	102,68
27. Alue Batee	1,84	10,51	117,31
<b>Arongan Lambalek</b>	<b>100,00</b>	<b>82,64</b>	<b>102,52</b>

Sumber/*Source*: Dinas Kependudukan dan Pencatatan Sipil Kabupaten Aceh Barat/ *Population and Civil Registration Agency of Aceh Barat Regency*



**Tabel 3.2**  
**Table**

**Jumlah Penduduk Menurut Kelompok Umur dan Jenis Kelamin di Kecamatan Arongan Lambalek, 2023**  
**Population by Age Groups and Sex In Arongan Lambalek District, 2023**

Kelompok Umur Age Groups	Jenis Kelamin/Sex		
	Laki-Laki Male	Perempuan Female	Jumlah Total
(1)	(2)	(3)	(4)
0 - 4	484	470	954
5 - 9	530	479	1009
10 - 14	535	560	1095
15 - 19	469	492	961
20 - 24	520	413	933
25 - 29	492	470	962
30 - 34	455	461	916
35 - 39	485	492	977
40 - 44	448	467	915
45 - 49	428	478	906
50 - 54	431	370	801
55 - 59	314	303	617
60 - 64	235	216	451
65 - 69	142	138	280
70 - 74	111	106	217
75+	142	153	295
<b>Arongan Lambalek</b>	<b>6.221</b>	<b>6.068</b>	<b>12.289</b>

Sumber/Source: Dinas Kependudukan dan Pencatatan Sipil Kabupaten Aceh Barat/ Population and Civil Registration Agency of Aceh Barat Regency

<https://acehbaratkab.bps.go.id>



# 4 **SOSIAL DAN KESEJAHTERAAN RAKYAT**

Social and Welfare

<https://acehbaratkab.bps.go.id>



**PENJELASAN TEKNIS**

1. Tidak/belum pernah sekolah adalah mereka yang tidak pernah atau belum pernah terdaftar dan tidak pernah atau belum pernah aktif mengikuti pendidikan di suatu jenjang pendidikan formal, Termasuk juga yang tamat/belum tamat taman kanak-kanak tetapi tidak melanjutkan ke sekolah dasar,
2. Masih bersekolah adalah mereka yang terdaftar dan aktif mengikuti pendidikan formal dan nonformal (Paket A, B, atau C), baik pendidikan dasar, menengah maupun pendidikan tinggi, Bagi mahasiswa yang sedang cuti dianggap masih bersekolah,
3. Tidak bersekolah lagi adalah mereka yang pernah terdaftar dan aktif mengikuti pendidikan di suatu jenjang pendidikan formal dan nonformal (Paket A, B, atau C), tetapi pada saat pencacahan tidak lagi terdaftar dan tidak aktif mengikuti pendidikan,
4. Tamat sekolah adalah menyelesaikan pelajaran yang ditandai dengan lulus ujian akhir pada kelas atau tingkat terakhir suatu jenjang pendidikan di sekolah negeri maupun swasta dengan mendapatkan tanda tamat belajar/ijazah, Seseorang yang belum mengikuti pelajaran

**TECHNICAL NOTES**

1. *Not/never attending school is someone who has never attended or never been registered in a formal education, such as primary, secondary, and tertiary education, Those who just completed kindergarten are considered as never attended school,*
2. *Attending school is someone who is currently attending primary, secondary, or tertiary education, including package A, package B, or package C, College student who postpones his/her study is considered as attending school,*
3. *Not attending school anymore is someone who had enrolled and participated in formal and non-formal education in the past including package A, package B, or package C, but currently does not attend school,*
4. *Completed particular level of education is someone who has completed particular level of education in private or public school and accepting graduation certificate, Someone who has never attended the highest grade but passed the final exam is considered as completed particular level of*

- pada kelas tertinggi tetapi telah mengikuti ujian akhir dan lulus dianggap tamat sekolah,
- education,*
5. Dapat membaca dan menulis artinya dapat membaca dan menulis kata-kata/kalimat sederhana dengan suatu aksara tertentu,
    5. *Able to read and write is the ability to read and write at least a simple sentence in any letter of alphabets,*
  6. Jalur Pendidikan di Indonesia terdiri atas 1) pendidikan formal, 2) pendidikan nonformal, dan 3) pendidikan informal yang ketiganya dapat saling melengkapi dan memperkaya (Undang-Undang No, 20 Tahun 2014 tentang Sistem Pendidikan Nasional),
    6. *The Education System in Indonesia consists of 1) a formal education, 2) non-formal education, and 3) informal education that all three can be complementary and enriching (Law No, 20 Year 2014 about The National Education System),*
  7. Jenjang Pendidikan Formal terdiri atas pendidikan dasar, pendidikan menengah, dan pendidikan tinggi, Jenis pendidikan yang diajarkan mencakup pendidikan umum, kejuruan, akademik, profesi, vokasi, keagamaan, dan khusus,
    - a. Pendidikan Dasar berbentuk Sekolah Dasar (SD) dan Madrasah Ibtidaiyah (MI) atau bentuk lain yang sederajat serta Sekolah Menengah Pertama (SMP) dan Madrasah Tsanawiyah (MTs), atau bentuk lain yang sederajat,
    - b. Pendidikan Menengah berbentuk Sekolah Menengah Atas (SMA), Madrasah Aliyah (MA), Sekolah Menengah
      7. *The Formal Education Level consists of primary education, secondary education, and high education, The kind of education that taught consists of general education, vocational, academic, professional, religious, and specific education,*
        - a. *The Primary Education consists of Elementary School and Islamic Elementary School or other equivalent forms and Junior High School and MTs, or other equivalent forms,*
        - b. *The Secondary Education consists of the senior high school, MA, Vocational School, and Vocational Madrasah Aliyah, or other equivalent forms,*
        - c. *The High Education consists of the education level after*

Kejuruan (SMK), dan Madrasah Aliyah Kejuruan (MAK), atau bentuk lain yang sederajat,

- c. Pendidikan Tinggi merupakan jenjang pendidikan setelah pendidikan menengah yang mencakup program pendidikan diploma, sarjana, magister, spesialis, dan doktor yang diselenggarakan oleh perguruan tinggi, Perguruan tinggi dapat berbentuk akademi, politeknik, sekolah tinggi, institut, atau universitas,

*the secondary education that consists of diplomas, bachelor, master, specialist, and doctoral degrees that are held by the college, The colleges can be academy, polytechnic, high school, institute, or university,*

8. Rumah Sakit adalah tempat pemeriksaan dan perawatan kesehatan, biasanya berada di bawah pengawasan dokter/tenaga medis, yang melayani penderita yang sakit untuk berobat rawat jalan atau rawat inap,

8. *Hospital is a place for health check, usually controlled/supervised by doctors/medical personnel to serve the ill patients to get outpatient or inpatient treatment services,*

9. Rumah Sakit Bersalin adalah rumah sakit khusus untuk persalinan, dilengkapi pelayanan spesialis pemeriksaan kehamilan, persalinan, rawat inap dan rawat jalan ibu dan anak yang berada di bawah pengawasan dokter spesialis kandungan,

9. *Maternity Hospital is a specialized hospital for childbirth, has specialist inspection service to pregnancy, childbirth, hospitalization and outpatient for mothers and children that is under the supervision of an obstetrician,*

10. Rumah Bersalin adalah sarana pelayanan kesehatan dengan izin sebagai rumah bersalin, dilengkapi pelayanan pemeriksaan kehamilan, persalinan serta pemeriksaan ibu dan anak yang berada di bawah

10. *Maternity House is health care facility with a license as a maternity house, equipped with prenatal care, childbirth and examination of mothers and children which is under the supervision of a senior midwife,*

pengawasan bidan senior,

11. Poliklinik adalah sarana kesehatan yang dipakai untuk pelayanan berobat jalan, biasanya berada di bawah pengawasan dokter/tenaga medis,
  12. Puskesmas (Pusat Kesehatan Masyarakat) adalah unit pelaksana teknis dinas kesehatan kabupaten/ kota yang mempunyai fungsi utama sebagai penyelenggara pelayanan kesehatan tingkat pertama, Wilayah kerja puskesmas maksimal adalah satu kecamatan dan untuk dapat menjangkau wilayah kerjanya, puskesmas mempunyai jaringan pelayanan yang meliputi unit Puskesmas Pembantu (Pustu), unit Puskesmas Keliling (Puskel), dan unit bidan desa/komunitas (Peraturan Menteri Kesehatan RI No, 75 Tahun 2015 Tentang Pusat Kesehatan Masyarakat),
  13. Apotek adalah suatu tempat tertentu yang digunakan untuk melakukan pekerjaan kefarmasian, dan penyaluran/ penjualan obat atau bahan farmasi dan perbekalan kesehatan lainnya kepada masyarakat yang dikelola oleh tenaga apoteker (Peraturan Menteri Kesehatan RI No, 1332 Tahun 2002 Tentang Perubahan Atas Peraturan Menteri Kesehatan RI No, 922/MENKES/PER/X/1993
11. *Polyclinic is a health facility in which to get outpatient services, usually under the control of doctor/ medical personnel,*
  12. *Public Health Center is technical implementation unit of regency health department that have the primary function as a first-level health care providers, The working area standard of public health center is one district and to reach their working areas, public health centers have a service network covering subsidiary of public health center, mobile public health center units, and midwife units (Regulation of the Minister of Health of Indonesia Number 75 Year 2015 about Public Health Center),*
  13. *Pharmacy is a specific place that is used for pharmaceutical jobs, and distribution/sale of drugs/ pharmaceuticals and other medical supplies to people that are administered by trained pharmacist (Regulation of the Minister of Health of Indonesia Number 1332 Year 2002 about the Changes of Regulation of the Minister of Health of Indonesia Number 922/MENKES/PER/X/1993 about Pro-vision and*



Tentang Ketentuan dan Tata Cara Pemberian Izin Apotek),

*Procedures for Administration of Licensed Pharmacies),*

14. Air leding adalah sumber air yang berasal dari air yang telah melalui proses penjernihan dan penyehatan sebelum dialirkan kepada konsumen melalui instalasi berupa saluran air, Sumber air ini biasanya diusahakan oleh PAM/PDAM/BPAM, Termasuk dalam hal ini air leding yang didapat secara eceran,
  15. Sumur terlindung adalah air yang berasal dari dalam tanah yang digali dan lingkaran sumur tersebut dilindungi oleh tembok paling sedikit 0,8 meter di atas tanah dan 3 meter ke bawah tanah, serta ada lantai semen sejauh 1 meter dari lingkaran sumur,
  16. Status penguasaan bangunan tempat tinggal milik sendiri adalah jika tempat tinggal tersebut pada waktu pencacahan betul-betul sudah milik kepala rumah tangga atau salah seorang anggota rumah tangga, Rumah yang dibeli secara angsuran melalui kredit bank atau rumah dengan status sewa beli dianggap rumah milik sendiri,
  17. Bencana Alam adalah peristiwa atau serangkaian peristiwa yang mengancam dan mengganggu
14. *Pipe water is a water source that comes from water that has been through a process of purification and sanitation before distribute to consumers through an instalation of water lines, This water source is usually distributed by PAM/PDAM/BPAM, This include a pipe water that sold at retail,*
  15. *Protected wells is water that comes from the soil were excavated and the circumference of the well was protected by walls at least 0,8 meters above ground and 3 meters underground, and cement floor as far as 1 meter from the well circumference,*
  16. *Own ownership property status is a status of dwelling occupied belongs to the head of household or one of the household member, Houses bought through bank credit or houses with leasing status were also categorized as an own property,*
  17. *Natural Disaster is an event or series of events that threaten and disrupt the lives and livelihoods caused by*

kehidupan / penghidupan masyarakat yang disebabkan oleh faktor alam antara lain berupa gempa bumi, tsunami, gunung meletus, banjir, kekeringan, angin topan, dan tanah longsor sehingga mengakibatkan kerugian materi maupun non-materi,

*natural factors such as: earthquake, tsunami, volcanic eruption, flood, flash flood, drought, typhoon/ cyclone, and landslide so it can lead to result in loss of material and non-material,*

18. Korban meninggal adalah orang yang dilaporkan tewas atau meninggal dunia akibat bencana,

18. *Fatality is a person reported killed or death in the wake of a disaster,*

19. Korban hilang adalah orang yang dilaporkan hilang atau tidak ditemukan atau tidak diketahui keberadaannya setelah terjadi bencana,

19. *Missing person is a person reported missing or who cannot be located or who cannot be accounted for in the wake of a disaster,*

20. Korban luka/sakit adalah orang yang mengalami luka-luka atau sakit, dalam keadaan luka ringan, luka sedang maupun luka parah/ berat, baik yang berobat jalan maupun rawat inap,

20. *Casualty is a person suffering injury or illness, in a state of light injury, moderate injury, or heavy injury, which in undergoing treatment as either an outpatient or inpatient,*

21. Rusak Berat adalah kriteria kerusakan yang mengakibatkan bangunan roboh atau sebagian besar komponen struktur rusak,

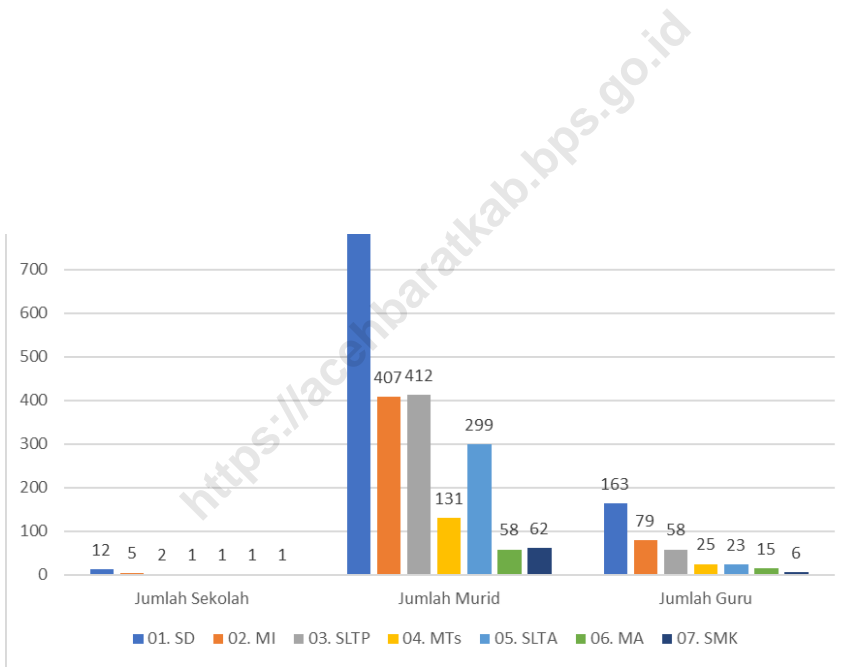
21. *Severely damaged is the criteria of damage that resulted most buildings collapsed or damaged its structural components,*

22. Rusak sedang adalah kriteria kerusakan yang mengakibatkan sebagian kecil komponen struktur rusak, dan komponen penunjang rusak namun bangunan masih tetap berdiri,

22. *Damaged is the criteria of damage that resulted defective fraction of structural components and supporting components damaged, but the building still stands,*

23. Rusak ringan adalah kriteria kerusakan yang mengakibatkan sebagian komponen struktur retak (struktur masih bisa digunakan) dan bangunan masih tetap berdiri,
23. *Lightly damaged is the criteria of damage that resulted partially cracked structural components, but the structure still can be used and the building still stands,*

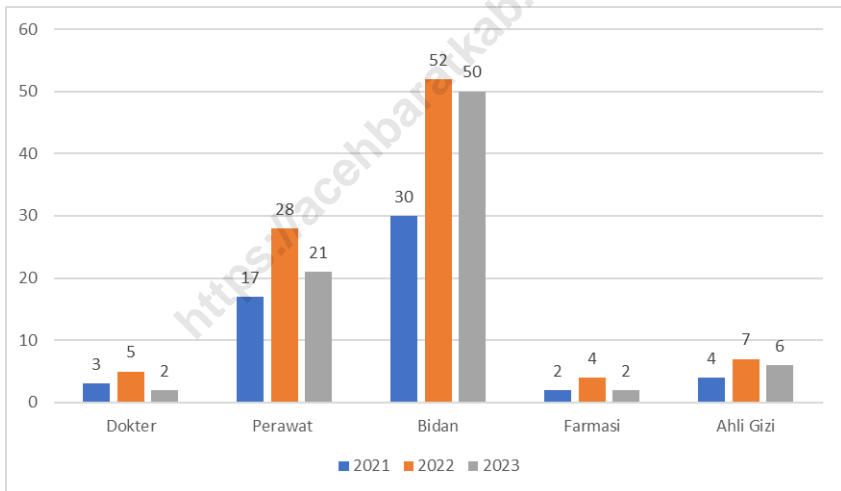
<https://acehbaratkab.bps.go.id>



Sumber/Source: BPS Kabupaten Aceh Barat/ BPS-Statistics Aceh Barat Regency

**Gambar** 4.1  
**Figures**

**Jumlah Murid yang Lulus Menurut Jenjang Pendidikan di Kecamatan Arongan Lambalek, 2021/2022**  
**Number of Student Who Graduate by Educational Levels in Arongan Lambalek District, 2021/2022**



Sumber/Source: BPS Kabupaten Aceh Barat/ BPS-Statistics Aceh Barat Regency

**Gambar** 4.2  
**Figures**

**Jumlah Tenaga Kesehatan di Kecamatan Arongan Lambalek, 2021-2023**  
**Number of Medical Personnel in Arongan Lambalek District, 2021-2023**

## 4.1 PENDIDIKAN EDUCATION

**Tabel 4.1.1** Banyaknya Desa<sup>1</sup>/Kelurahan yang Memiliki Fasilitas Sekolah Menurut Tingkat Pendidikan di Kecamatan Arongan Lambalek, 2021–2023  
**Number of Villages<sup>1</sup>/Kelurahan Having Educational Facilities by Educational Level in Arongan Lambalek District, 2021–2023**

Tingkat Pendidikan Educational Level	2021 <sup>2</sup>	2022 <sup>3</sup>	2023 <sup>3</sup>
(1)	(2)	(3)	(4)
Sekolah Dasar (SD) Primary School	11	11	11
Madrasah Ibtidaiyah (MI) Madrasah Ibtidaiyah	5	5	5
Sekolah Menengah Pertama (SMP) Junior High School	2	2	2
Madrasah Tsanawiyah (MTs) Madrasah Tsanawiyah (MTs)	1	1	1
Sekolah Menengah Atas (SMA) Senior High School	1	1	1
Sekolah Menengah Kejuruan (SMK) Vocational High School	1	1	1
Madrasah Aliyah (MA) Madrasah Aliyah	1	1	1
Akademi/Perguruan Tinggi Academy/University	1	1	1

Catatan/Note: <sup>1</sup> Desa pada tabel ini termasuk Unit Permukiman Transmigrasi (UPT) yang masih dibina oleh kementerian terkait/  
Villages in this table include Transmigration Settlement Unit which is still fostered by the relevant ministries.

Sumber/Source: <sup>2</sup> Badan Pusat Statistik, Pendataan Potensi Desa (Podes)/BPS-Statistics Indonesia, Village Potential Data Collecting

<sup>3</sup> Dinas Pendidikan Kabupaten Aceh Barat/Education Services of Aceh Barat Regency

**Tabel 4.1.2**  
**Table**

**Jumlah Sekolah Menurut Tingkat Pendidikan di Kecamatan Arongan Lambalek, 2022/2023 dan 2023/2024**  
**Number of Schools by Educational Level in Arongan Lambalek District, 2022/2023 and 2023/2024**

Tingkat Pendidikan Educational Level	Negeri/Public		Swasta/Private		Jumlah/Total	
	2022/2023	2023/2024	2022/2023	2023/2024	2022/2023	2023/2024
(1)	(2)	(3)	(4)	(5)	(6)	(7)
Taman Kanak-Kanak (TK) <sup>1</sup> /Kindergarten <sup>1</sup>	5	5	6	6	11	11
Raudatul Athfal (RA) <sup>2</sup> Raudatul Athfal (RA) <sup>2</sup>	_3	_3	-	-	-	-
Sekolah Dasar (SD) <sup>1</sup> Elementary Schools <sup>1</sup>	12	12	-	-	12	12
Madrasah Ibtidaiyah (MI) <sup>2</sup> /Madrasah Ibtidaiyah (MI) <sup>2</sup>	3	3	2	2	5	5
Sekolah Menengah Pertama (SMP) <sup>1</sup> /Junior High Schools <sup>1</sup>	2	2	-	-	2	2
Madrasah Tsanawiyah (MTs) <sup>2</sup> /Madrasah Tsanawiyah (MTs) <sup>2</sup>	1	1	-	-	1	1
Sekolah Menengah Atas (SMA) <sup>1</sup> /Senior High Schools <sup>1</sup>	1	1	-	-	1	1
Sekolah Menengah Kejuruan (SMK) <sup>1</sup> Vocational High Schools <sup>1</sup>	1	1	...	...	1	1
Madrasah Aliyah (MA) <sup>2</sup> Madrasah Aliyah (MA) <sup>2</sup>	1	1	-	-	1	1

Catatan/Note: <sup>3</sup> Seluruh Raudatul Athfal (RA) berstatus swasta/All Raudatul Athfal (RA) are private

Sumber/Source: <sup>1</sup> Kementerian Pendidikan, Kebudayaan, Riset, dan Teknologi, Sistem Data Pokok Pendidikan, data semester genap/  
Ministry of Education, Culture, Research, and Technology, Basic Education Data System, even semester report data

<sup>2</sup> Kementerian Agama, EMIS, data semester genap/Ministry of Religious Affairs, EMIS, genap semester report data

**Tabel 4.1.3** Jumlah Guru Menurut Tingkat Pendidikan di Kecamatan Arongan Lambalek, 2022/2023 dan 2023/2024  
**Table** Number of Teachers by Educational Level in Arongan Lambalek District, 2022/2023 and 2023/2024

Tingkat Pendidikan Educational Level	Negeri/Public		Swasta/Private		Jumlah/Total	
	2022/2023	2023/2024	2022/2023	2023/2024	2022/2023	2023/2024
(1)	(2)	(3)	(4)	(5)	(6)	(7)
Taman Kanak-Kanak (TK) <sup>1</sup> /Kindergarten <sup>1</sup>	18	18	19	19	37	37
Raudatul Athfal (RA) <sup>2</sup> Raudatul Athfal (RA) <sup>2</sup>	-	-	-	-	-	-
Sekolah Dasar (SD) <sup>1,3</sup> Elementary Schools <sup>1,3</sup>	176	171	-	-	176	171
Madrasah Ibtidaiyah (MI) <sup>2</sup> /Madrasah Ibtidaiyah (MI) <sup>2</sup>	51	54	28	28	79	82
Sekolah Menengah Pertama (SMP) <sup>1,3</sup> Junior High Schools <sup>1,3</sup>	51	48	-	-	51	48
Madrasah Tsanawiyah (MTs) <sup>2</sup> /Madrasah Tsanawiyah (MTs) <sup>2</sup>	25	25	-	-	25	25
Sekolah Menengah Atas (SMA) <sup>1,3</sup> /Senior High Schools <sup>1,3</sup>	39	38	-	-	39	38
Sekolah Menengah Kejuruan (SMK) <sup>1,3</sup> Vocational High Schools <sup>1,3</sup>	15	17	...	...	15	17
Madrasah Aliyah (MA) <sup>2</sup> Madrasah Aliyah (MA) <sup>2</sup>	15	21	-	-	15	21

Catatan/Note: <sup>3</sup> Jumlah guru termasuk kepala sekolah dan guru/The total of teachers including headmaster and teacher.

Sumber/Source: <sup>1</sup> Kementerian Pendidikan, Kebudayaan, Riset, dan Teknologi, Sistem Data Pokok Pendidikan, data semester genap/ Ministry of Education, Culture, Research, and Technology, Basic Education Data System, even semester report data

<sup>2</sup> Kementerian Agama, EMIS, data semester genap/Ministry of Religious Affairs, EMIS, even semester report data



**Tabel 4.1.4** Jumlah Murid Menurut Tingkat Pendidikan di Kecamatan Arongan Lambalek, 2022/2023 dan 2023/2024  
**Table** Number of Pupils by Educational Level in Arongan Lambalek District, 2022/2023 and 2023/2024

Tingkat Pendidikan Educational Level	Negeri/Public		Swasta/Private		Jumlah/Total	
	2022/2023	2023/2024	2022/2023	2023/2024	2022/2023	2023/2024
(1)	(2)	(3)	(4)	(5)	(6)	(7)
Taman Kanak-Kanak (TK) <sup>1</sup> /Kindergarten <sup>1</sup>	204	204	73	73	277	277
Raudatul Athfal (RA) <sup>2</sup> Raudatul Athfal (RA) <sup>2</sup>	-	-	-	-	-	-
Sekolah Dasar (SD) <sup>1</sup> Elementary Schools <sup>1</sup>	821	816	-	-	821	816
Madrasah Ibtidaiyah (MI) <sup>2</sup> /Madrasah Ibtidaiyah (MI) <sup>2</sup>	255	256	152	134	407	390
Sekolah Menengah Pertama (SMP) <sup>1</sup> /Junior High Schools <sup>1</sup>	415	375	-	-	415	375
Madrasah Tsanawiyah (MTs) <sup>2</sup> /Madrasah Tsanawiyah (MTs) <sup>2</sup>	131	140	-	-	131	140
Sekolah Menengah Atas (SMA) <sup>1</sup> /Senior High Schools <sup>1</sup>	397	391	-	-	397	391
Sekolah Menengah Kejuruan (SMK) <sup>1</sup> Vocational High Schools <sup>1</sup>	62	66	...	...	62	66
Madrasah Aliyah (MA) <sup>2</sup> Madrasah Aliyah (MA) <sup>2</sup>	58	61	-	-	58	61

Sumber/Source: <sup>1</sup> Kementerian Pendidikan, Kebudayaan, Riset, dan Teknologi, Sistem Data Pokok Pendidikan, data semester genap/ Ministry of Education, Culture, Research, and Technology, Basic Education Data System, even semester report data

<sup>2</sup> Kementerian Agama, EMIS, data semester genap/Ministry of Religious Affairs, EMIS, even semester report data

**Tabel 4.1.5** Banyaknya Sekolah Dasar (SD) Menurut Desa di Kecamatan Arongan Lambalek, 2021  
**Table** *Number of Schools in Elementary Schools by Villages in Arongan Lambalek District, 2021*

Desa/ Village	Negeri/Public	Swasta/Private	Jumlah/Total
(1)	(2)	(3)	(4)
01. Pante Meutia	-	-	-
02. Suak Bidok	-	-	-
03. Suak le Beusou	-	-	-
04. Suak Kemude	-	-	-
05. Arongan	-	-	-
06. Cot Kumbang	-	-	-
07. Keub	1	-	1
08. Peuribu	-	-	-
09. Teupin Peuraho	1	-	1
10. Ujong Beusa	-	-	-
11. Kubu	1	-	1
12. Seuneubok Lhong	-	-	-
13. Drien Rampak	1	-	1
14. Cot Buloh	1	-	1
15. Simpang Peut	-	-	-
16. Rimba Langeh	1	-	1
17. Seuneubok Tengoh	1	-	1
18. Gunong Pulo	1	-	1
19. Karang Hampa	1	-	1
20. Peulante LB	-	-	-
21. Ujong Simpang	-	-	-
22. Panton Makmur	-	-	-
23. Panton Bahagia	-	-	-
24. Cot Jurumudi	-	-	-
25. Alue Sundak	1	-	1
26. Alue Bagok	-	-	-
27. Alue Batee	1	-	1
<b>Jumlah/Total</b>	<b>11</b>	<b>0</b>	<b>11</b>

Sumber/Source: BPS, Potensi Desa 2021/BPS, Village Potential Survey 2021

**Tabel** 4.1.6  
**Table**

**Banyaknya Madrasah Ibtidaiyah (MI) Menurut Desa di Kecamatan Arongan Lambalek, 2021**  
**Number of Schools in Madrasah Ibtidaiyah (MI) by Villages in Arongan Lambalek District, 2021**

Desa/ Village	Negeri/Public	Swasta/Private	Jumlah/Total
(1)	(2)	(3)	(4)
01. Pante Meutia	-	-	-
02. Suak Bidok	-	-	-
03. Suak le Beusou	-	-	-
04. Suak Kemude	-	-	-
05. Arongan	-	-	1
06. Cot Kumbang	-	-	-
07. Keub	-	-	-
08. Peuribu	-	1	1
09. Teupin Peuraho	-	-	-
10. Ujong Beusa	-	-	-
11. Kubu	-	-	-
12. Seuneubok Lhong	-	-	-
13. Drien Rampak	-	-	-
14. Cot Buloh	-	-	-
15. Simpang Peut	1	-	1
16. Rimba Langeh	-	-	-
17. Seuneubok Tengoh	-	-	-
18. Gunong Pulo	-	-	-
19. Karang Hampa	-	-	-
20. Peulante LB	-	-	-
21. Ujong Simpang	-	1	1
22. Panton Makmur	1	-	1
23. Panton Bahagia	-	-	-
24. Cot Jurumudi	-	-	-
25. Alue Sundak	-	-	-
26. Alue Bagok	-	-	-
27. Alue Batee	-	-	-
<b>Jumlah/Total</b>	<b>3</b>	<b>2</b>	<b>5</b>

Sumber/Source: BPS, Potensi Desa 2021/BPS, Village Potential Survey 2021

**Tabel 4.1.7** Banyaknya Sekolah Menengah Pertama (SMP) Menurut Desa di Kecamatan Arongan Lambalek, 2021  
**Table** *Number of Schools in Junior High School by Villages in Arongan Lambalek District, 2021*

Desa/ Village	Negeri/Public	Swasta/Private	Jumlah/Total
(1)	(2)	(3)	(4)
01. Pante Meutia	-	-	-
02. Suak Bidok	-	-	-
03. Suak le Beusou	-	-	-
04. Suak Kemude	-	-	-
05. Arongan	-	-	-
06. Cot Kumbang	-	-	-
07. Keub	-	-	-
08. Peuribu	-	-	-
09. Teupin Peuraho	-	-	-
10. Ujong Beusa	-	-	-
11. Kubu	-	-	-
12. Seuneubok Lhong	-	-	-
13. Drien Rampak	1	-	1
14. Cot Buloh	-	-	-
15. Simpang Peut	-	-	-
16. Rimba Langeh	-	-	-
17. Seuneubok Tengoh	1	-	1
18. Gunung Pulo	-	-	-
19. Karang Hampa	-	-	-
20. Peulante LB	-	-	-
21. Ujong Simpang	-	-	-
22. Panton Makmur	-	-	-
23. Panton Bahagia	-	-	-
24. Cot Jurumudi	-	-	-
25. Alue Sundak	-	-	-
26. Alue Bagok	-	-	-
27. Alue Batee	-	-	-
<b>Jumlah/Total</b>	<b>2</b>	<b>-</b>	<b>2</b>

Sumber/Source: BPS, Potensi Desa 2021/BPS, Village Potential Survey 2021

**Tabel 4.1.8**  
**Table**

**Banyaknya Madrasah Tsanawiyah (MTs) Menurut Desa di Kecamatan Arongan Lambalek, 2021**  
**Number of Schools in Madrasah Tsanawiyah (MTs) by Villages in Arongan Lambalek District, 2021**

<b>Desa/ Village</b>	<b>Negeri/Public</b>	<b>Swasta/Private</b>	<b>Jumlah/Total</b>
(1)	(2)	(3)	(4)
01. Pante Meutia	-	-	-
02. Suak Bidok	-	-	-
03. Suak le Beusou	-	-	-
04. Suak Kemude	-	-	-
05. Arongan	-	-	-
06. Cot Kumbang	-	-	-
07. Keub	-	-	-
08. Peuribu	-	-	-
09. Teupin Peuraho	-	-	-
10. Ujong Beusa	-	-	-
11. Kubu	-	-	-
12. Seuneubok Lhong	-	-	-
13. Drien Rampak	-	-	-
14. Cot Buloh	-	-	-
15. Simpang Peut	1	-	1
16. Rimba Langeh	-	-	-
17. Seuneubok Tengoh	-	-	-
18. Gunung Pulo	-	-	-
19. Karang Hampa	-	-	-
20. Peulante LB	-	-	-
21. Ujong Simpang	-	-	-
22. Panton Makmur	-	-	-
23. Panton Bahagia	-	-	-
24. Cot Jurumudi	-	-	-
25. Alue Sundak	-	-	-
26. Alue Bagok	-	-	-
27. Alue Batee	-	-	-
<b>Jumlah/Total</b>	<b>1</b>	<b>-</b>	<b>1</b>

Sumber/Source: BPS, Potensi Desa 2021/BPS, Village Potential Survey 2021

**Tabel 4.1.9** Banyaknya Sekolah Menengah Atas (SMA) Menurut Desa di Kecamatan Arongan Lambalek, 2021  
**Table** Number of Schools in Senior High School by Villages in Arongan Lambalek District, 2021

Desa/ Village	Negeri/Public	Swasta/Private	Jumlah/Total
(1)	(2)	(3)	(4)
01. Pante Meutia	-	-	-
02. Suak Bidok	-	-	-
03. Suak le Beusou	-	-	-
04. Suak Kemude	-	-	-
05. Arongan	-	-	-
06. Cot Kumbang	-	-	-
07. Keub	-	-	-
08. Peuribu	-	-	-
09. Teupin Peuraho	-	-	-
10. Ujong Beusa	-	-	-
11. Kubu	-	-	-
12. Seuneubok Lhong	-	-	-
13. Drien Rampak	-	-	-
14. Cot Buloh	-	-	-
15. Simpang Peut	1	-	1
16. Rimba Langeh	-	-	-
17. Seuneubok Tengoh	-	-	-
18. Gunung Pulo	-	-	-
19. Karang Hampa	-	-	-
20. Peulante LB	-	-	-
21. Ujong Simpang	-	-	-
22. Panton Makmur	-	-	-
23. Panton Bahagia	-	-	-
24. Cot Jurumudi	-	-	-
25. Alue Sundak	-	-	-
26. Alue Bagok	-	-	-
27. Alue Batee	-	-	-
<b>Jumlah/Total</b>	<b>1</b>	<b>-</b>	<b>1</b>

Sumber/Source: BPS, Potensi Desa 2021/BPS, Village Potential Survey 2021

**Tabel 4.1.10**  
**Table**

**Banyaknya Madrasah Aliyah (MA) Menurut Desa di Kecamatan Arongan Lambalek, 2021**  
**Number of Schools in Madrasah Aliyah (MA) by Villages in Arongan Lambalek District, 2021**

<b>Desa/ Village</b>	<b>Negeri/Public</b>	<b>Swasta/Private</b>	<b>Jumlah/Total</b>
(1)	(2)	(3)	(4)
01. Pante Meutia	-	-	-
02. Suak Bidok	-	-	-
03. Suak le Beusou	-	-	-
04. Suak Kemude	-	-	-
05. Arongan	-	-	-
06. Cot Kumbang	-	-	-
07. Keub	-	-	-
08. Peuribu	-	-	-
09. Teupin Peuraho	-	-	-
10. Ujong Beusa	-	-	-
11. Kubu	-	-	-
12. Seuneubok Lhong	-	-	-
13. Drien Rampak	-	-	-
14. Cot Buloh	-	-	-
15. Simpang Peut	1	-	1
16. Rimba Langeh	-	-	-
17. Seuneubok Tengoh	-	-	-
18. Gunong Pulo	-	-	-
19. Karang Hampa	-	-	-
20. Peulante LB	-	-	-
21. Ujong Simpang	-	-	-
22. Panton Makmur	-	-	-
23. Panton Bahagia	-	-	-
24. Cot Jurumudi	-	-	-
25. Alue Sundak	-	-	-
26. Alue Bagok	-	-	-
27. Alue Batee	-	-	-
<b>Jumlah/Total</b>	<b>1</b>	<b>-</b>	<b>1</b>

Sumber/Source: BPS, Potensi Desa 2021/BPS, Village Potential Survey 2021

**Tabel**  
**Table** 4.1.11

**Banyaknya Sekolah Menengah Kejuruan (SMK) Menurut Desa di Kecamatan Arongan Lambalek, 2021**  
**Number of Schools in Vocational High Schools by Villages in Arongan Lambalek District, 2021**

<b>Desa/ Village</b>	<b>Negeri/Public</b>	<b>Swasta/Private</b>	<b>Jumlah/Total</b>
(1)	(2)	(3)	(4)
01. Pante Meutia	-	-	-
02. Suak Bidok	-	-	-
03. Suak le Beusou	-	-	-
04. Suak Kemude	-	-	-
05. Arongan	-	-	-
06. Cot Kumbang	-	-	-
07. Keub	-	-	-
08. Peuribu	-	-	-
09. Teupin Peuraho	-	-	-
10. Ujong Beusa	-	-	-
11. Kubu	-	-	-
12. Seuneubok Lhong	-	-	-
13. Drien Rampak	-	1	1
14. Cot Buloh	-	-	-
15. Simpang Peut	-	-	-
16. Rimba Langeh	-	-	-
17. Seuneubok Tengah	-	-	-
18. Gunung Pulo	-	-	-
19. Karang Hampa	-	-	-
20. Peulante LB	-	-	-
21. Ujong Simpang	-	-	-
22. Pantan Makmur	-	-	-
23. Pantan Bahagia	-	-	-
24. Cot Jurumudi	-	-	-
25. Alue Sundak	-	-	-
26. Alue Bagok	-	-	-
27. Alue Batee	-	-	-
<b>Jumlah/Total</b>	<b>-</b>	<b>1</b>	<b>1</b>

Sumber/Source: BPS, Potensi Desa 2021/BPS, Village Potential Survey 2021



**Tabel**  
**Table** 4.1.12

**Banyaknya Akademi/Perguruan Tinggi (PT) Menurut Desa di Kecamatan Arongan Lambalek, 2021**  
**Number of Academy or University by Villages in Arongan Lambalek District, 2021**

<b>Desa/ Village</b>	<b>Negeri/Public</b>	<b>Swasta/Private</b>	<b>Jumlah/Total</b>
(1)	(2)	(3)	(4)
01. Pante Meutia	-	-	-
02. Suak Bidok	-	-	-
03. Suak le Beusou	-	-	-
04. Suak Kemude	-	-	-
05. Arongan	-	-	-
06. Cot Kumbang	-	-	-
07. Keub	-	-	-
08. Peuribu	-	-	-
09. Teupin Peuraho	-	-	-
10. Ujong Beusa	-	-	-
11. Kubu	-	-	-
12. Seuneubok Lhong	-	-	-
13. Drien Rampak	-	1	1
14. Cot Buloh	-	-	-
15. Simpang Peut	-	-	-
16. Rimba Langeh	-	-	-
17. Seuneubok Tengoh	-	-	-
18. Gunung Pulo	-	-	-
19. Karang Hampa	-	-	-
20. Peulante LB	-	-	-
21. Ujong Simpang	-	-	-
22. Panton Makmur	-	-	-
23. Panton Bahagia	-	-	-
24. Cot Jurumudi	-	-	-
25. Alue Sundak	-	-	-
26. Alue Bagok	-	-	-
27. Alue Batee	-	-	-
<b>Jumlah/Total</b>	<b>-</b>	<b>1</b>	<b>1</b>

Sumber/SOURCE: BPS, Potensi Desa 2021/BPS, Village Potential Survey 2021

**Tabel**  
**Table** 4.1.13

**Kemudahan untuk Mencapai Sarana Pendidikan Terdekat bagi Desa yang Tidak Ada Sarana Pendidikan Menurut Desa dan Jenjang Pendidikan di Kecamatan Arongan Lambalek, 2021**  
***Ease of Achieving Educational Facilities For Villages With No Educational Facilities by Villages and Types of Education Facilities in Arongan Lambalek District, 2021***

<i>Desa/ Village</i>	<i>SD</i>	<i>MI</i>	<i>SMP</i>	<i>MTs</i>	<i>SMA</i>	<i>MA</i>	<i>SMK</i>	<i>Perguruan Tinggi</i>
(1)	(2)	(3)	(4)	(5)	(6)	(7)	(8)	(9)
01. Pante Meutia	2	2	2	2	2	2	2	2
02. Suak Bidok	2	1	1	2	2	2	2	2
03. Suak le Beusou	2	2	2	2	2	2	2	2
04. Suak Kemude	2	2	2	2	1	2	2	2
05. Arongan	1	-	1	2	2	2	2	2
06. Cot Kumbang	2	2	2	3	2	2	2	2
07. Keub	-	1	2	1	1	1	1	2
08. Peuribu	1	-	2	2	2	2	2	3
09. Teupin Peuraho	-	1	1	1	1	1	1	2
10. Ujong Beusa	1	2	1	1	2	1	2	2
11. Kubu	-	2	2	2	2	2	2	2
12. Seuneubok Lhong	2	2	2	2	2	2	2	2
13. Drien Rampak	-	1	-	1	1	1	-	2
14. Cot Buloh	-	1	1	1	1	1	2	2
15. Simpang Peut	1	-	1	-	-	-	1	2
16. Rimba Langeh	-	1	1	2	2	2	2	2
17. Seuneubok Tengah	-	1	-	1	2	1	2	2
18. Gunong Pulo	-	1	1	2	2	2	2	2
19. Karang Hampa	-	3	3	3	3	3	3	3
20. Peulante LB	1	1	1	1	1	1	1	2
21. Ujong Simpang	1	-	1	1	1	1	1	2
22. Pantan Makmur	1	-	2	1	1	1	1	2
23. Pantan Bahagia	1	1	1	1	1	1	1	2
24. Cot Jurumudi	1	1	1	1	2	1	2	2
25. Alue Sundak	-	1	1	1	1	1	1	2
26. Alue Bagok	1	1	1	1	1	1	1	1
27. Alue Batee	-	1	2	1	1	1	1	2

Catatan/Note: Sangat mudah - 1 Mudah - 2 Sulit - 3 Sangat sulit - 4 Tak memiliki sarana pendidikan - 0

Sumber/Source: BPS, Potensi Desa 2021/BPS, Village Potential Survey 2021

**Tabel 4.1.14** Jumlah Murid yang Lulus Menurut Jenjang Pendidikan di Kecamatan Arongan Lambalek, 2021/2022  
**Table** *Number of Student Who Graduate by Educational Levels in Arongan Lambalek District, 2021/2022*

Tingkat Pendidikan/ Educational Level	Jumlah Sekolah/ Number of Schools	Jumlah Murid/ Number of Students	Jumlah Guru/ Number of Teachers
(1)	(2)	(3)	(4)
01. SD	12	825	163
02. MI	5	407	79
03. SLTP	2	412	58
04. MTs	1	131	25
05. SLTA	1	299	23
06. MA	1	58	15
07. SMK	1	62	6

Sumber/Source : Dinas Pendidikan Kabupaten Aceh Barat/Education Services of Aceh Barat Regency

## 4.2 KESEHATAN HEALTH

**Tabel 4.2.1 Banyaknya Desa<sup>1</sup>/Kelurahan yang Memiliki Sarana Kesehatan Menurut Jenis Sarana Kesehatan di Kecamatan Arongan Lambalek, 2021–2023**  
**Number of Villages<sup>1</sup>/Kelurahan Health Facilities by Type of Health Facilities in Arongan Lambalek District, 2021–2023**

Jenis Sarana Kesehatan Type of Health Facilities	2021	2022	2023
(1)	(2)	(3)	(4)
Rumah Sakit Hospital	-	-	-
Rumah Sakit Bersalin Maternity Hospital	2	2	2
Poliklinik/Balai Pengobatan Polyclinic	-	-	-
Puskesmas Rawat Inap Public Health Center with Inpatient Care	1	1	1
Puskesmas Tanpa Rawat Inap Public Health Center without Inpatient Care	-	-	-
Apotek Pharmacy	-	-	-

Catatan/Note: <sup>1</sup>Desa pada tabel ini termasuk Unit Permukiman Transmigrasi (UPT) yang masih dibina oleh kementerian terkait/  
Villages in this table include Transmigration Settlement Unit which is still fostered by the relevant ministries.

Sumber/Source: Dinas Kesehatan Kab Aceh Barat/Health Services of Aceh Barat Regency

**Tabel** 4.2.2  
**Table**

**Kemudahan Mencapai Sarana Kesehatan Terdekat Bagi Desa yang Tidak ada Sarana Kesehatan Menurut Desa dan Jenis Sarana Kesehatan di Kecamatan Arongan Lambalek, 2021**  
*Ease of Achieving Health Facilities For Villages With No Health Facilities by Villages and Types of Health Facilities in Arongan Lambalek District, 2021*

<i>Desa/ Village</i>	<i>Rumah Sakit</i>	<i>Rumah Sakit Bersalin</i>	<i>Poliklinik/Balai Pengobatan</i>
(1)	(2)	(3)	(4)
01. Pante Meutia	2	2	2
02. Suak Bidok	2	2	2
03. Suak le Beusou	2	2	2
04. Suak Kemude	2	3	2
05. Arongan	2	2	2
06. Cot Kumbang	2	3	2
07. Keub	2	4	2
08. Peuribu	2	2	2
09. Teupin Peuraho	2	3	2
10. Ujong Beusa	2	3	2
11. Kubu	2	3	2
12. Seuneubok Lhong	2	3	2
13. Drien Rampak	2	3	2
14. Cot Buloh	3	3	3
15. Simpang Peut	2	2	2
16. Rimba Langeh	2	4	3
17. Seuneubok Tengoh	2	3	2
18. Gunong Pulo	2	4	2
19. Karang Hampa	3	3	3
20. Peulante LB	2	3	3
21. Ujong Simpang	1	3	1
22. Panton Makmur	2	3	2
23. Panton Bahagia	2	3	2
24. Cot Jurumudi	2	3	2
25. Alue Sundak	2	3	2
26. Alue Bagok	2	3	3
27. Alue Batee	2	3	2
<b>Arongan Lambalek</b>	<b>2</b>	<b>3</b>	<b>2</b>

Lanjutan Tabel/*Continued Table 4.2.2*

Desa/ <i>Village</i>	Puskesmas		Apotek
	Rawat Inap	Tanpa Rawat	
(1)	(6)	(7)	(8)
01. Pante Meutia	2	2	2
02. Suak Bidok	2	2	2
03. Suak le Beusou	2	2	2
04. Suak Kemude	1	2	2
05. Arongan	1	2	2
06. Cot Kumbang	2	2	2
07. Keub	1	2	2
08. Peuribu	1	2	2
09. Teupin Peuraho	1	2	2
10. Ujong Beusa	1	2	2
11. Kubu	2	2	2
12. Seuneubok Lhong	2	2	2
13. Drien Rampak	0	2	2
14. Cot Buloh	1	3	3
15. Simpang Peut	1	2	2
16. Rimba Langeh	1	1	2
17. Seuneubok Tengoh	1	2	2
18. Gunung Pulo	2	2	2
19. Karang Hampa	3	3	3
20. Peulante LB	1	2	1
21. Ujong Simpang	1	1	1
22. Panton Makmur	2	2	2
23. Panton Bahagia	1	2	1
24. Cot Jurumudi	2	2	2
25. Alue Sundak	1	2	2
26. Alue Bagok	1	1	2
27. Alue Batee	1	2	2
<b>Arongan Lambalek</b>	<b>1</b>	<b>2</b>	<b>2</b>

Catatan/*Note*: Sangat mudah - 1 Mudah - 2 Sulit - 3 Sangat Sulit - 4 Tak memiliki sarana kesehatan - 0

Sumber/*Source*: BPS, Potensi Desa 2021/*BPS, Village Potential Survey 2021*

**Tabel** 4.2.3  
**Table**

**Banyaknya Warga Penderita Kekurangan Gizi Menurut Desa/Kelurahan di Kecamatan Arongan Lambalek, 2021**  
**Number of People with Malnutrition by Villages/Kelurahan in Arongan Lambalek District, 2021**

Desa/Kelurahan Village/Kelurahan	2021
(1)	(3)
01. Pante Meutia	-
02. Suak Bidok	-
03. Suak le Beusou	-
04. Suak Kemude	-
05. Arongan	-
06. Cot Kumbang	-
07. Keub	-
08. Peuribu	-
09. Teupin Peuraho	-
10. Ujong Beusa	-
11. Kubu	-
12. Seuneubok Lhong	-
13. Drien Rampak	-
14. Cot Buloh	-
15. Simpang Peut	-
16. Rimba Langeh	-
17. Seuneubok Tengoh	-
18. Gunong Pulo	-
19. Karang Hampa	-
20. Peulante LB	-
21. Ujong Simpang	-
22. Panton Makmur	-
23. Panton Bahagia	-
24. Cot Jurumudi	-
25. Alue Sundak	-
26. Alue Bagok	-
27. Alue Batee	-
<b>Arongan Lambalek</b>	<b>-</b>

Sumber/Source: BPS, Potensi Desa 2021/BPS, Village Potential Survey 2021

**Tabel 4.2.4** Jumlah Tenaga Kesehatan di Kecamatan Arongan Lambalek, 2021-2023  
**Table** Number of Medical Personnel in Arongan Lambalek District, 2021-2023

Tenaga Kesehatan Medical Personnel	Tahun/ Year		
	2021	2022	2023
(1)	(2)	(3)	(4)
Dokter Doctor	3	5	2
Perawat Nurse	17	28	21
Bidan Midwife	30	52	50
Farmasi Pharmaceutical	2	4	2
Ahli Gisi Nutritionist	4	7	6

Sumber/Source : Dinas Kesehatan Kab Aceh Barat/Health Services of Aceh Barat Regency



### 4.3 PERUMAHAN DAN LINGKUNGAN HOUSING AND ENVIRONMENT

**Tabel 4.3.1** Banyaknya Desa<sup>1</sup>/Kelurahan Menurut Sumber Air Minum Sebagian Besar Keluarga di Kecamatan Arongan Lambalek, 2019–2021  
*Number of Villages<sup>1</sup>/Kelurahan by Drinking Water Source of Majority Family in Arongan Lambalek District, 2019–2021*

Sumber Air Minum <i>Source of Drinking Water</i>	2019	2020	2021
(1)	(2)	(3)	(4)
Air Kemasan Bermerk/ <i>Branded Bottled Water</i>	-	-	-
Air Isi Ulang/ <i>Refil Water</i>	1	-	2
Leding Dengan Meteran/ <i>Metered Piped Water</i>	-	1	-
Leding Tanpa Meteran/ <i>Non Metered Piped Water</i>	-	-	-
Sumur Bor atau Pompa/ <i>Artesian Well or Pumped Water</i>	-	-	1
Sumur/ <i>Well</i>	26	24	23
Mata Air/ <i>Spring</i>	-	-	-
Sungai/Danau/Kolam/ Waduk/Situ/ Embung/Bendungan/ <i>River/Lake/Pond/ Reservoir/Dam</i>	-	-	-
Air Hujan/ <i>Rainwater</i>	-	-	1
Lainnya/ <i>Others</i>	-	-	-

Catatan/*Note*: <sup>1</sup>Desa pada tabel ini termasuk Unit Permukiman Transmigrasi (UPT) yang masih dibina oleh kementerian terkait/  
*Villages in this table include Transmigration Settlement Unit which is still fostered by the relevant ministries.*

Sumber/*Source*: BPS, Pendataan Potensi Desa (Podes) 2019–2021/*BPS-Statistics Indonesia, Village Potential Data Collecting 2019–2021*

**Tabel 4.3.2** Banyaknya Desa/Kelurahan Menurut Jenis Bahan Bakar untuk Memasak yang Digunakan Sebagian Besar Keluarga di Kecamatan Arongan Lambalek, 2019-2021  
**Number of Villages/Kelurahan by Type of Cooking Fuel Used by Majority Family in Arongan Lambalek District, 2019 -2021**

Jenis Bahan Bakar untuk Memasak <i>Type of Cooking Fuel</i>	2019	2020	2021
(1)	(2)	(3)	(4)
Elpiji lebih dari 3 kg/12 kg-LPG	9	-	13
Elpiji 3 kg/3 kg-LPG	18	27	27
Gas Kota/City Gas	-	-	27
Minyak Tanah/Kerosene	-	-	-
Kayu Bakar/Firewood	-	-	16
Lainnya/Others	-	-	-

Sumber/Source: BPS, Pendataan Potensi Desa (Podes) 2019–2021/BPS-Statistics Indonesia, Village Potential Data Collecting 2019–2021

**Tabel 4.3.3** Banyaknya Desa/Kelurahan Menurut Penggunaan Fasilitas Tempat Buang Air Besar Sebagian Besar Keluarga di Kecamatan Arongan Lambalek, 2019–2021  
**Number of Villages/Kelurahan by Toilet Facility Used by Majority Family in Arongan Lambalek District, 2019–2021**

<b>Fasilitas Tempat Buang Air Besar Toilet Facility</b>	<b>2019</b>	<b>2020</b>	<b>2021</b>
(1)	(3)	(4)	(5)
<b>Jamban/Toilet</b>	25	25	27
Sendiri/Private	24	25	27
Bersama/Shared	-	-	-
Umum/Public	1	-	-
<b>Bukan Jamban/Non-Toilet</b>	2	2	-
<b>Jumlah/Total</b>	<b>27</b>	<b>27</b>	<b>27</b>

Sumber/Source: BPS, Pendataan Potensi Desa (Podes) 2019–2021/BPS-Statistics Indonesia, Village Potential Data Collecting 2019–2021

**Tabel 4.3.4** Banyaknya Embung Desa Menurut Desa/Kelurahan di Kecamatan Arongan Lambalek, 2019-2021  
**Table** *Number of Village's Pond by Village in Arongan Lambalek District, 2019-2021*

Desa/Kelurahan Village/Kelurahan	2019	2020	2021
(1)	(2)	(3)	(4)
Pante Meutia	-	-	-
Suak Bidok	-	-	-
Suak le Beusou	-	-	-
Suak Kemude	-	-	-
Arongan	-	-	-
Cot Kumbang	-	-	-
Keub	-	-	-
Peuribu	-	-	-
Teupin Peuraho	-	-	-
Ujong Beusa	-	-	-
Kubu	-	-	-
Seuneubok Lhong	-	-	-
Drien Rampak	-	-	-
Cot Buloh	-	-	-
Simpang Peut	-	-	-
Rimba Langeh	-	-	-
Seuneubok Tengah	-	-	-
Gunong Pulo	-	-	-
Karang Hampa	-	-	-
Peulante LB	-	-	-
Ujong Simpang	-	-	-
Panton Makmur	-	-	-
Panton Bahagia	-	-	-
Cot Jurumudi	-	-	-
Alue Sundak	-	-	-
Alue Bagok	-	-	-
Alue Batee	-	-	-
<b>Arongan Lambalek</b>	<b>-</b>	<b>-</b>	<b>-</b>

Sumber/Source: BPS, Pendataan Potensi Desa (Podes) 2019–2021/BPS, Village Potential Data Collecting 2019–2021

**Tabel**  
**Table** 4.3.5

**Banyaknya Keluarga Menurut Gampong dan Jenis  
Pengguna Listrik di Kecamatan Arongan Lambalek, 2021  
Number of Family by Villages and Type of Electricity  
Consumer in Arongan Lambalek District, 2021**

Desa/Kelurahan <i>Village/Kelurahan</i>	Pengguna Listrik/ <i>Electricity Consumer</i>			Bukan Pengguna Listrik <i>Not Electricity Consumer</i>
	PLN <i>State Electricity Company</i>	Non PLN <i>Non-State Electricity Company</i>	Jumlah <i>Total</i>	
(1)	(2)	(3)	(4)	(5)
Pante Meutia	99	-	99	-
Suak Bidok	93	-	93	-
Suak le Beusou	131	-	131	-
Suak Kemude	73	-	73	-
Arongan	81	-	81	-
Cot Kumbang	63	-	63	4
Keub	194	-	194	-
Peuribu	284	-	284	12
Teupin Peuraho	243	-	243	-
Ujong Beusa	60	-	60	4
Kubu	153	-	153	-
Seuneubok Lhong	70	-	70	-
Drien Rampak	228	-	228	7
Cot Buloh	132	-	132	-
Simpang Peut	285	-	285	3
Rimba Langeh	153	-	153	6
Seuneubok Tengoh	222	-	222	14
Gunong Pulo	102	-	102	4
Karang Hampa	36	-	36	-
Peulante LB	230	-	230	9
Ujong Simpang	160	-	160	4
Panton Makmur	73	-	73	2
Panton Bahagia	53	-	53	2
Cot Jurumudi	64	-	64	1
Alue Sundak	80	-	80	7
Alue Bagok	120	-	120	28
Alue Batee	60	-	60	4
<b>Arongan Lambalek</b>	<b>3.542</b>	<b>-</b>	<b>3.542</b>	<b>111</b>

Sumber/Source: BPS, Potensi Desa 2021/BPS, Village Potential Survey 2021

**Tabel 4.3.6** Banyaknya Desa/Kelurahan Menurut Sumber Penerangan Jalan Utama Desa/Kelurahan di Kecamatan Arongan Lambalek, 2019–2021  
**Number of Villages/Kelurahan by Source of Villages/Kelurahan's Main Street Illumination in Arongan Lambalek District, 2019–2021**

Sumber Penerangan Jalan Utama <i>Source of Main Street Illumination</i>	2019	2020	2021
(1)	(2)	(3)	(4)
Listrik Pemerintah/ <i>State Electricity</i>	27	24	19
Listrik Non Pemerintah/ <i>Non-State Electricity</i>	-	1	5
Non Listrik/ <i>Non-Electric</i>	-	2	3

Sumber/Source: BPS, Pendataan Potensi Desa (Podes) 2019–2021/BPS, Village Potential Data Collecting 2019–2021

#### 4.4 AGAMA DAN SOSIAL LAINNYA RELIGION AND OTHER SOCIAL AFFAIRS

**Tabel 4.4.1** Jumlah Tempat Peribadatan Menurut Desa/Kelurahan di Kecamatan Arongan Lambalek, 2023  
**Table 4.4.1** Number of Worship Places by Villages/Kelurahan in Arongan Lambalek District, 2023

Desa/Kelurahan Village/Kelurahan	Masjid Mosque	Mushola Pray Room	Gereja Protestan Protestant Church	Gereja Katolik Catholic Church	Pura Temple	Vihara
(1)	(2)	(3)	(4)	(5)	(6)	(7)
01. Pante Meutia	1	1	-	-	-	-
02. Suak Bidok	1	1	-	-	-	-
03. Suak le Beusou	1	1	-	-	-	-
04. Suak Kemude	1	1	-	-	-	-
05. Arongan	1	1	-	-	-	-
06. Cot Kumbang	1	1	-	-	-	-
07. Keub	2	-	-	-	-	-
08. Peuribu	1	3	-	-	-	-
09. Teupin Peuraho	1	1	-	-	-	-
10. Ujong Beusa	1	-	-	-	-	-
11. Kubu	1	-	-	-	-	-
12. Seuneubok Lhong	1	-	-	-	-	-
13. Drien Rampak	1	4	-	-	-	-
14. Cot Buloh	1	1	-	-	-	-
15. Simpang Peut	2	2	-	-	-	-
16. Rimba Langeh	1	1	-	-	-	-
17. Seuneubok Tengoh	1	-	-	-	-	-
18. Gunong Pulo	1	-	-	-	-	-
19. Karang Hampa	1	2	-	-	-	-
20. Peulante LB	1	-	-	-	-	-
21. Ujong Simpang	1	-	-	-	-	-
22. Panton Makmur	1	-	-	-	-	-
23. Panton Bahagia	1	1	-	-	-	-
24. Cot Jurumudi	1	-	-	-	-	-
25. Alue Sundak	1	1	-	-	-	-
26. Alue Bagok	1	-	-	-	-	-
27. Alue Batee	1	-	-	-	-	-
<b>Arongan Lambalek</b>	<b>27</b>	<b>22</b>	<b>-</b>	<b>-</b>	<b>-</b>	<b>-</b>

Sumber/Source: BPS, Potensi Desa 2021/BPS, Village Potential Survey 2021

**Tabel**  
**Table** 4.4.2

**Banyaknya Desa/Kelurahan yang Memiliki Ketersediaan Fasilitas/Lapangan Olahraga Menurut Jenis Olahraga di Kecamatan Arongan Lambalek, 2021**  
**Number of Villages/Kelurahan Having Availability of Sport Facilities/Fields in Arongan Lambalek District, 2021**

Jenis Olahraga <i>Type of Sport</i>	Kondisi Fasilitas/Lapangan Olahraga <i>Condition of Sport Facilities/Fields</i>			Tidak Ada Fasilitas/ Lapangan Olahraga <i>No Sport Facilities/ Fields</i>
	Baik	Rusak Sedang	Rusak Parah	
(1)	(2)	(3)	(4)	(5)
Sepak Bola/ <i>Soccer</i>	11	11	-	5
Bola Voli/ <i>Volley Ball</i>	14	2	-	1
Bulu Tangkis/ <i>Badminton</i>	-	-	-	27
Bola Basket/ <i>Basket Ball</i>	-	-	-	27
Tenis Lapangan/ <i>Court Tennis</i>	-	-	-	27
Tenis Meja/ <i>Table Tennis</i>	-	1	-	26
Futsal/ <i>Futsal</i>	-	-	-	27
Renang/ <i>Swimming</i>	-	-	-	27
Bela Diri/ <i>Martial Arts</i>	-	-	-	27
Bilyard/ <i>Billiards</i>	-	-	-	27
Fitnes, Aerobik, dll/ <i>Fitness, Aerobics, etc</i>	-	-	-	27
Lainnya/ <i>Others</i>	-	-	-	27

Sumber/Source: BPS, Pendataan Potensi Desa (Podes) 2021/BPS-Statistics Indonesia, Village Potential Data Collecting 2021



**Tabel**  
**Table** 4.4.3

**Banyaknya Kejadian Bencana Alam Menurut Desa/Kelurahan dan Jenis Bencana Alam di Kecamatan Arongan Lambalek, 2021**

*Number of Natural Disaster Events by Villages/Kelurahan and Type of Natural Disaster in Arongan Lambalek District, 2021*

Desa/Kelurahan <i>Village/Kelurahan</i>	Gempa Bumi <i>Earthquake</i>	Tsunami <i>Tsunami</i>	Gunung Meletus <i>Volcanic Eruption</i>	Tanah Longsor <i>Landslide</i>
(1)	(2)	(3)	(4)	(5)
01. Pante Meutia	-	-	-	-
02. Suak Bidok	-	-	-	-
03. Suak le Beusou	-	-	-	-
04. Suak Kemude	-	-	-	-
05. Arongan	-	-	-	-
06. Cot Kumbang	-	-	-	-
07. Keub	-	-	-	-
08. Peuribu	-	-	-	-
09. Teupin Peuraho	-	-	-	-
10. Ujong Beusa	-	-	-	-
11. Kubu	-	-	-	-
12. Seuneubok Lhong	-	-	-	-
13. Drien Rampak	-	-	-	-
14. Cot Buloh	-	-	-	-
15. Simpang Peut	-	-	-	-
16. Rimba Langeh	-	-	-	-
17. Seuneubok Tengoh	-	-	-	-
18. Gunong Pulo	-	-	-	-
19. Karang Hampa	-	-	-	-
20. Peulante LB	-	-	-	-
21. Ujong Simpang	-	-	-	-
22. Pantan Makmur	-	-	-	-
23. Pantan Bahagia	-	-	-	-
24. Cot Jurumudi	-	-	-	-
25. Alue Sundak	-	-	-	-
26. Alue Bagok	-	-	-	-
27. Alue Batee	-	-	-	-
<b>Arongan Lambalek</b>	-	-	-	-

Lanjutan Tabel/*Continued Table 4.4.3*

<b>Desa/Kelurahan Village/Kelurahan</b>	<b>Banjir Floods</b>	<b>Banjir Bandang Flash Floods</b>	<b>Kekeringan Drought</b>
(1)	(6)	(7)	(8)
01. Pante Meutia	-	-	-
02. Suak Bidok	-	-	-
03. Suak le Beusou	-	-	-
04. Suak Kemude	-	-	-
05. Arongan	-	-	-
06. Cot Kumbang	1	-	-
07. Keub	2	-	-
08. Peuribu	-	-	-
09. Teupin Peuraho	-	-	-
10. Ujong Beusa	-	-	-
11. Kubu	-	-	-
12. Seuneubok Lhong	-	-	-
13. Drien Rampak	-	-	-
14. Cot Buloh	-	-	-
15. Simpang Peut	-	-	-
16. Rimba Langeh	-	-	-
17. Seuneubok Tengoh	-	-	-
18. Gunong Pulo	1	-	-
19. Karang Hampa	-	-	-
20. Peulante LB	-	-	-
21. Ujong Simpang	-	-	-
22. Panton Makmur	-	-	-
23. Panton Bahagia	-	-	-
24. Cot Jurumudi	-	-	-
25. Alue Sundak	-	-	-
26. Alue Bagok	-	-	-
27. Alue Batee	-	-	-
<b>Arongan Lambalek</b>	<b>4</b>	<b>-</b>	<b>-</b>

Sumber/*Source*: BPS, Pendataan Potensi Desa (Podes) 2021/BPS-Statistics Indonesia, *Village Potential Data Collecting 2021*

**Tabel**  
**4.4.4**  
**Table**

**Banyaknya Korban Jiwa Akibat Bencana Alam Menurut Desa/Kelurahan dan Jenis Bencana Alam di Kecamatan Arongan Lambalek, 2021**  
**Number of Fatalities Due to Natural Disasters by Villages/ Kelurahan and Type of Natural Disaster in Arongan Lambalek District, 2021**

<b>Desa/Kelurahan</b> <b>Village/Kelurahan</b>	<b>Gempa Bumi</b> <b>Earthquake</b>	<b>Tsunami</b> <b>Tsunami</b>	<b>Gunung Meletus</b> <b>Volcanic Eruption</b>	<b>Tanah Longsor</b> <b>Landslide</b>
(1)	(2)	(3)	(4)	(5)
01. Pante Meutia	-	-	-	-
02. Suak Bidok	-	-	-	-
03. Suak le Beusou	-	-	-	-
04. Suak Kemude	-	-	-	-
05. Arongan	-	-	-	-
06. Cot Kumbang	-	-	-	-
07. Keub	-	-	-	-
08. Peuribu	-	-	-	-
09. Teupin Peuraho	-	-	-	-
10. Ujong Beusa	-	-	-	-
11. Kubu	-	-	-	-
12. Seuneubok Lhong	-	-	-	-
13. Drien Rampak	-	-	-	-
14. Cot Buloh	-	-	-	-
15. Simpang Peut	-	-	-	-
16. Rimba Langeh	-	-	-	-
17. Seuneubok Tengoh	-	-	-	-
18. Gunong Pulo	-	-	-	-
19. Karang Hampa	-	-	-	-
20. Peulante LB	-	-	-	-
21. Ujong Simpang	-	-	-	-
22. Panton Makmur	-	-	-	-
23. Panton Bahagia	-	-	-	-
24. Cot Jurumudi	-	-	-	-
25. Alue Sundak	-	-	-	-
26. Alue Bagok	-	-	-	-
27. Alue Batee	-	-	-	-
<b>Arongan Lambalek</b>	-	-	-	-

Lanjutan Tabel/Continued Table 4.4.4

<b>Desa/Kelurahan Village/Kelurahan</b>	<b>Banjir Floods</b>	<b>Banjir Bandang Flash Floods</b>	<b>Kekeringan Drought</b>
(1)	(6)	(7)	(8)
01. Pante Meutia	-	-	-
02. Suak Bidok	-	-	-
03. Suak le Beusou	-	-	-
04. Suak Kemude	-	-	-
05. Arongan	-	-	-
06. Cot Kumbang	1	-	-
07. Keub	2	-	-
08. Peuribu	-	-	-
09. Teupin Peuraho	-	-	-
10. Ujong Beusa	-	-	-
11. Kubu	-	-	-
12. Seuneubok Lhong	-	-	-
13. Drien Rampak	-	-	-
14. Cot Buloh	-	-	-
15. Simpang Peut	-	-	-
16. Rimba Langeh	-	-	-
17. Seuneubok Tengoh	-	-	-
18. Gunong Pulo	1	-	-
19. Karang Hampa	-	-	-
20. Peulante LB	-	-	-
21. Ujong Simpang	-	-	-
22. Panton Makmur	-	-	-
23. Panton Bahagia	-	-	-
24. Cot Jurumudi	-	-	-
25. Alue Sundak	-	-	-
26. Alue Bagok	-	-	-
27. Alue Batee	-	-	-
<b>Arongan Lambalek</b>	<b>4</b>	<b>-</b>	<b>-</b>

Sumber/Sources: BPS, Pendataan Potensi Desa (Podes) 2021/BPS-Statistics Indonesia, Village Potential Data Collecting 2021

**Tabel**  
**Table** 4.4.5

**Keberadaan Fasilitas/Upaya Antisipasi/Mitigasi Bencana Alam Menurut Desa/Kelurahan di Kecamatan Arongan Lambalek, 2021**  
**Existence of Facilities/Efforts for Anticipation/Mitigation of Natural Disasters by Villages/Kelurahan by Villages/ Kelurahan in Arongan Lambalek District, 2021**

<b>Desa/Kelurahan</b> <i>Village/Kelurahan</i>	<b>Sistem Peringatan Dini Bencana Alam</b> <i>Natural Disaster Early Warning System</i>	<b>Sistem Peringatan Dini Khusus Tsunami</b> <i>Tsunami Early Warning System</i>	<b>Perlengkapan Keselamatan</b> <i>Safety Equipment</i>
(1)	(2)	(3)	(4)
01. Pante Meutia	Tidak Ada	Tidak Ada	Tidak Ada
02. Suak Bidok	Tidak Ada	Tidak Ada	Tidak Ada
03. Suak Ie Beusou	Tidak Ada	Tidak Ada	Tidak Ada
04. Suak Kemude	Tidak Ada	Tidak Ada	Ada
05. Arongan	Tidak Ada	Tidak Ada	Tidak Ada
06. Cot Kumbang	Tidak Ada	Tidak Ada	Tidak Ada
07. Keub	Tidak Ada	Tidak Ada	Tidak Ada
08. Peuribu	Tidak Ada	Tidak Ada	Tidak Ada
09. Teupin Peuraho	Tidak Ada	Tidak Ada	Tidak Ada
10. Ujong Beusa	Tidak Ada	Tidak Ada	Tidak Ada
11. Kubu	Tidak Ada	Tidak Ada	Tidak Ada
12. Seuneubok Lhong	Tidak Ada	Tidak Ada	Tidak Ada
13. Drien Rampak	Tidak Ada	Tidak Ada	Tidak Ada
14. Cot Buloh	Tidak Ada	Tidak Ada	Tidak Ada
15. Simpang Peut	Tidak Ada	Tidak Ada	Tidak Ada
16. Rimba Langeh	Tidak Ada	Tidak Ada	Tidak Ada
17. Seuneubok Tengoh	Tidak Ada	Tidak Ada	Tidak Ada
18. Gunong Pulo	Tidak Ada	Tidak Ada	Tidak Ada
19. Karang Hampa	Tidak Ada	Bukan Wilayah Potensi Tsunami	Tidak Ada
20. Peulante LB	Tidak Ada	Tidak Ada	Tidak Ada
21. Ujong Simpang	Tidak Ada	Tidak Ada	Tidak Ada
22. Panton Makmur	Tidak Ada	Tidak Ada	Tidak Ada
23. Panton Bahagia	Tidak Ada	Tidak Ada	Tidak Ada
24. Cot Jurumudi	Tidak Ada	Tidak Ada	Tidak Ada
25. Alue Sundak	Tidak Ada	Tidak Ada	Tidak Ada
26. Alue Bagok	Tidak Ada	Tidak Ada	Tidak Ada
27. Alue Batee	Tidak Ada	Bukan Wilayah Potensi Tsunami	Tidak Ada

Lanjutan Tabel/*Continued Table 4.4.5*

<b>Desa/Kelurahan Village/Kelurahan</b>	<b>Rambu-Rambu dan Jalur Evakuasi Bencana Sign and Evacuation Route</b>	<b>Pembuatan, Perawatan, atau Normalisasi: Sungai, Kanal, Tanggul, Parit, Drainase, Waduk, Pantai, dll Manufacture, Maintenance, or Normalization: Rivers, Canals, Embankment, etc</b>
(1)	(5)	(6)
01. Pante Meutia	Tidak Ada	Tidak Ada
02. Suak Bidok	Tidak Ada	Tidak Ada
03. Suak le Beusou	Tidak Ada	Tidak Ada
04. Suak Kemude	Tidak Ada	Tidak Ada
05. Arongan	Tidak Ada	Tidak Ada
06. Cot Kumbang	Tidak Ada	Tidak Ada
07. Keub	Ada	Tidak Ada
08. Peuribu	Tidak Ada	Tidak Ada
09. Teupin Peuraho	Tidak Ada	Tidak Ada
10. Ujong Beusa	Tidak Ada	Tidak Ada
11. Kubu	Tidak Ada	Tidak Ada
12. Seuneubok Lhong	Tidak Ada	Tidak Ada
13. Drien Rampak	Tidak Ada	Tidak Ada
14. Cot Buloh	Tidak Ada	Tidak Ada
15. Simpang Peut	Tidak Ada	Tidak Ada
16. Rimba Langeh	Tidak Ada	Tidak Ada
17. Seuneubok Tengoh	Tidak Ada	Tidak Ada
18. Gunong Pulo	Tidak Ada	Tidak Ada
19. Karang Hampa	Tidak Ada	Tidak Ada
20. Peulante LB	Tidak Ada	Tidak Ada
21. Ujong Simpang	Tidak Ada	Tidak Ada
22. Panton Makmur	Tidak Ada	Tidak Ada
23. Panton Bahagia	Tidak Ada	Tidak Ada
24. Cot Jurumudi	Tidak Ada	Tidak Ada
25. Alue Sundak	Tidak Ada	Tidak Ada
26. Alue Bagok	Tidak Ada	Tidak Ada
27. Alue Batee	Tidak Ada	Tidak Ada

Sumber/*Source*: BPS, Pendataan Potensi Desa (Podes) 2021/*BPS-Statistics Indonesia, Village Potential Data Collecting 2021*



# 5 PERTANIAN

Agriculture

<https://acehbaratkab.bps.go.id>





**PENJELASAN TEKNIS**

1. **Lahan sawah** adalah lahan pertanian yang berpetak-petak dan dibatasi oleh pematang saluran untuk menahan/ menyalurkan air, yang biasanya ditanami padi sawah tanpa memandang dari mana diperoleh atau status lahan tersebut,
2. **Kebun** adalah lahan pertanian bukan sawah (lahan kering) yang ditanami tanaman semusim atau tahunan dan terpisah dengan halaman sekitar rumah serta penggunaannya tidak berpindah pindah.
3. **Ladang/Huma** adalah lahan pertanian bukan sawah (lahan kering) yang biasanya ditanami tanaman semusim dan penggunaannya hanya semusim atau dua musim, kemudian akan ditinggalkan bila sudah tidak subur lagi. Kemungkinan lahan ini beberapa tahun kemudian akan dikerjakan kembali,
4. **Lahan yang sementara tidak diusahakan** adalah lahan yang biasanya diusahakan tetapi untuk sementara (lebih dari 1 (satu) tahun tetapi kurang dari atau sama dengan 2 (dua) tahun) tidak diusahakan, termasuk lahan sawah yang tidak diusahakan selama lebih dari 2 tahun

**TECHNICAL NOTES**

1. **Wetland** is agricultural land that separated by small dykes to resist water, where the main crop is usually wetland paddy without considering where it is got from or the status of the land,
2. **Garden** is an dryland (unirrigated land) which is planted with seasonal or annual crops and separately from the yard around the house without shifting
3. **Unirrigated agricultural field /Shifting cultivation land** is dryland (unirrigated land) that usually is cultivated for seasonal crops and utilized only for one or two seasons, then it will be left when it is not fertile, Maybe, this land will be used again in a few years if it has been fertile,
4. **Temporarily unused land** is land that is regularly used but temporarily (more than a year but less or equal than two years) is unused, it includes wetland that is not cultivated more than two years,

- |   |  |
|---|--|
| <p><b>5. Data pokok tanaman pangan yang dikumpulkan</b> adalah luas panen dan produktivitas (hasil per hektar), Produksi tanaman pangan merupakan hasil perkalian antara luas panen dengan produktivitas, Pengumpulan data luas panen dilakukan setiap bulan dengan pendekatan area kecamatan di seluruh wilayah Indonesia,</p>   | <p><b>5. The main food crops data</b> collected consists of harvested area and productivity (yield per hectare), Food crops production is generated by harvested area multiplied by productivity, The harvested area data is collected every month using Sub Districts area approach in all Sub Districts in Indonesia,</p>  |
| <p><b>6. Data produksi padi dan palawija yang disajikan</b> adalah dalam kualitas: gabah kering giling (padi), pipilan kering (jagung), biji kering (kedelai dan kacang tanah), dan umbi basah (ubi kayu dan ubi jalar),</p>  | <p><b>6. Production of paddy and secondary crops data</b> are presented in the form of: dry unhusked rice (paddy), dry loose maize (maize), dry shells crops (soybeans and peanuts), and fresh roots (cassava and sweet potatoes),</p>   |
| <p><b>7. Tanaman sayuran dan buah-buahan semusim</b><br/> <b>Tanaman sayuran semusim</b> adalah tanaman sumber vitamin, garam mineral dan lain-lain yang dikonsumsi dari bagian tanaman yang berupa daun, bunga, buah, dan umbinya, yang berumur kurang dari satu tahun,<br/> <b>Tanaman buah-buahan semusim</b> adalah tanaman sumber vitamin, garam mineral, dan lain-lain yang dikonsumsi dari bagian tanaman yang berupa buah, berumur kurang dari satu tahun, tidak berbentuk pohon/rumpun tetapi menjalar dan berbatang lunak</p> | <p><b>7. Seasonal vegetable and fruit plants</b><br/> <b>Seasonal vegetable plants</b> are plants which are the sources of vitamin, mineral salt, etc, consumed from the part of the plant in the form of leaf, flower, fruit, and root with the age of less than one year,<br/> <b>Seasonal fruit plants</b> are plants which are the sources of vitamin, mineral salt, etc, consumed from the part of the plant in the form of fruits, These plants are creeps with the age of less than one year,</p> |
| <p><b>8. Tanaman buah-buahan dan sayuran tahunan</b></p>  | <p><b>8. Annual fruit and vegetable plants</b></p>   |

**Tanaman buah-buahan tahunan** adalah tanaman sumber vitamin, garam mineral, dan lain-lain yang dikonsumsi dari bagian tanaman yang berupa buah dan merupakan tanaman tahunan

**Tanaman sayuran tahunan** adalah tanaman sumber vitamin, garam mineral, dan lain-lain yang dikonsumsi dari bagian tanaman yang berupa daun dan atau buah yang berumur lebih dari satu tahun

9. **Tanaman biofarmaka** adalah tanaman yang bermanfaat untuk obat-obatan, kosmetik, dan kesehatan yang dikonsumsi atau digunakan dari bagian-bagian tanaman seperti daun, batang, buah, dan umbi (rimpang) ataupun akar,

10. **Tanaman hias** adalah tanaman yang mempunyai nilai keindahan baik bentuk, warna daun, tajuk maupun bunganya, sering digunakan untuk penghias pekarangan dan lain sebagainya,

11. **Luas panen tanaman hortikultura** adalah luas tanaman sayuran, buah-buahan, biofarmaka, dan tanaman hias yang diambil hasilnya/dipanen pada periode pelaporan

12. **Luas panen untuk tanaman sayuran** adalah luas tanaman yang dipanen sekaligus/habis/

**Annual fruit plants** are plants which are the sources of vitamin, contained mineral salt, etc, consumed from the part of plant in the form of fruit and more than one year of age,

**Annual vegetable plants** are plants which are the sources of vitamin, contained mineral salt, etc, consumed from the part of the plant in the form of vegetable and more than one year of age,

9. **Medicinal plants** are plants which are useful for medicine, It is consumed from part of the plant such as leaf, flower, fruit, tuber, and root,

10. **Ornamental plants** are plants which have a beauty value, either in shape, colour of leaf or crown of flower, and they are often used as a yard decorator,

11. **Harvested area of horticulture** is area which vegetable, fruit, medicinal and ornamental plant of crop harvested during the period of report,

12. **Harvested area of vegetables** is area of entirely plant harvested/ demolished and plant harvested

dibongkar dan luas tanaman yang dipanen berkali-kali (lebih dari satu kali)/belum habis,

*several times/undemolished,*

**13. Produksi hortikultura** adalah hasil menurut bentuk produk dari setiap tanaman sayuran, buah-buahan, biofarmaka dan tanaman hias yang diambil berdasarkan luas yang dipanen/tanaman yang menghasilkan pada bulan/triwulan laporan,

**13. Horticulture production** is the standard production quantity form of vegetable, fruit, medicinal and ornamental plant based on harvested area/the number of production plants reported monthly/quarterly,

**14. Data perkebunan besar dikumpulkan oleh BPS setiap bulan secara lengkap (sensus bulanan) dengan sistem surat pos,** Khusus untuk tanaman kelapa, cengkeh, dan kapok, datanya diperoleh dari Direktorat Jenderal Perkebunan, Data perkebunan rakyat juga diperoleh dari Direktorat Jenderal Perkebunan,

**14. Data on estates** are collected by the BPS every month on complete basis through a mailing system, Data on coconut, clove, and kapok, as well as on smallholder plantation, are acquired from the Directorate General of Estates,

**15. Penghitungan luas tanaman perkebunan besar** adalah pada keadaan akhir tahun dan tidak termasuk yang luasnya kurang dari 5 hektar,

**15. Planted areas of estates** refer to condition at the end of the year, and exclude areas less than 5 hectares,

**16. Bentuk produksi perkebunan** adalah; karet kering (karet), daun kering (teh dan tembakau), biji kering (kopi dan coklat), kulit kering (kayu manis dan kina), serat kering (rami), bunga kering (cengkeh), refined sugar (tebu dari perkebunan besar), gula mangkok (tebu dari perkebunan

**16. Production of estates crops** are follows: dry rubber (rubber); dry leaves (tea and tobacco); dry beans (coffee and cocoa); dry bark (cassia vera and cinchona); dry fibre (rosella); dry flowers/buds (cloves); refined sugar (sugar cane from estate); cup sugar (sugar cane from smallholders); copra (copra); seeds

rakyat), ekivalen kopra (kopra), biji dan bunga (pala) serta minyak daun (sereh),

*and buds (nutmeg); and leaf oil (citronella),*

- 17. Persediaan akhir tahun produksi** perkebunan besar bukan merupakan cadangan penyangga,
- 17. *The production availability of estates at the end of year is not the buffer stock,***
- 18. Data Statistik Kehutanan** sebagian besar merupakan data sekunder yang bersumber dari Kementerian Kehutanan,
- 18. *Most of forestry statistics are secondary data obtained from the Ministry of Forestry,***
- 19. Kawasan hutan** adalah wilayah tertentu yang berupa hutan, yang ditunjuk dan atau ditetapkan oleh pemerintah untuk dipertahankan keberadaannya sebagai hutan tetap,
- 19. *Forest Area is a specific territory of forest ecosystem determined and or decided by the government as a permanent forest,***
- 20. Hutan Lindung** adalah kawasan hutan yang mempunyai fungsi pokok sebagai perlindungan sistem penyangga kehidupan,
- 20. *Protection Forest is a forest area designated to serve life support system,***
- 21. Hutan Produksi** adalah kawasan hutan yang mempunyai fungsi pokok memproduksi hasil hutan,
- 21. *Production Forest is a forest area designated mainly to promote sustainable forest production,***
- 22. Data populasi ternak bersumber dari Direktorat Jenderal Peternakan dan Kesehatan Hewan Kementerian Pertanian,** sedangkan jumlah pematangan ternak merupakan hasil Survei Laporan Pematangan Ternak, Pengumpulan data pematangan ternak dilakukan
- 22. *Data of domestic livestock population are obtain from the Directorate General of Livestock and Animal Health Service, while data on the number of animals slaughtered are based on the quarterly survey conducted by BPS, This survey is a complete enumeration on all slaughterhouses***

secara lengkap setiap triwulan di seluruh Rumah dan Tempat Pemotongan Hewan yang ada di Indonesia,

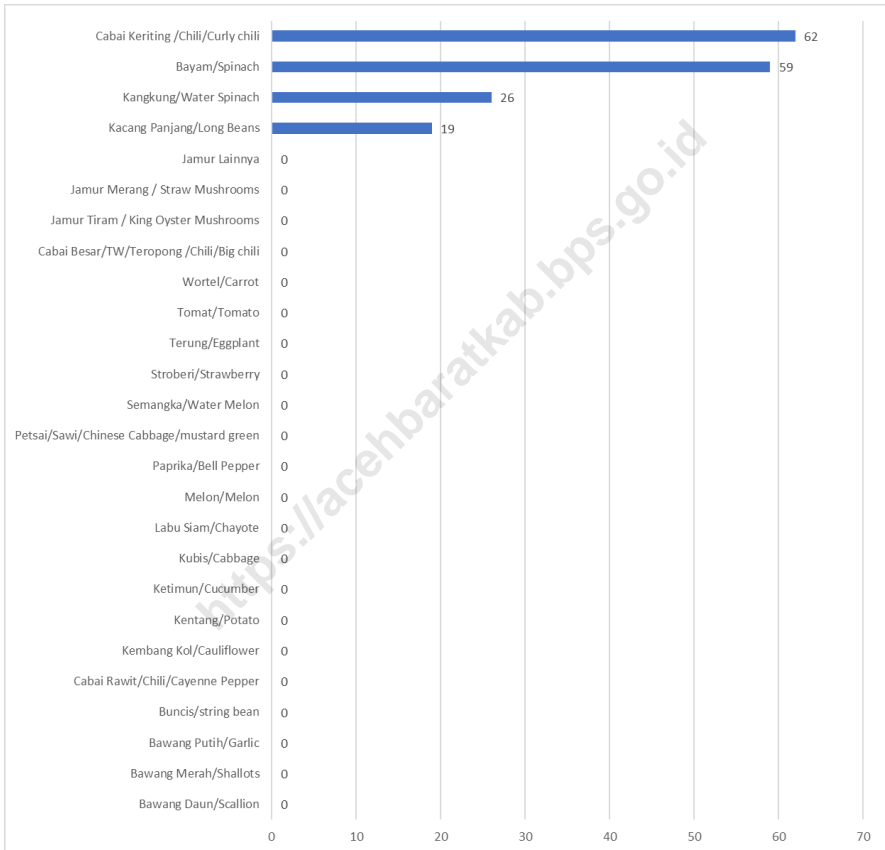
*and abattoirs in Indonesia,*

**23. Data statistik perikanan** merupakan data sekunder yang bersumber dari Direktorat Jenderal Perikanan Tangkap dan Direktorat Jenderal Budidaya, Statistik perikanan dibedakan atas data Perikanan Tangkap dan Perikanan Budidaya, Perikanan Tangkap diklasifikasikan atas penangkapan ikan di laut dan penangkapan ikan di perairan umum, Perikanan Budidaya diklasifikasikan atas jenis budidaya,

**23. Fishery Statistics** are secondary data obtained from the Directorate General of Capture Fisheries and Directorate General of Aquaculture, Fishery statistics are categorized into capture fisheries and aquaculture, Capture fisheries are further classified into marine capture fisheries and inland open water capture fisheries, Aquaculture are further classified into several types of culture,

**24. Rumah Tangga Perikanan Tangkap** adalah rumah tangga yang melakukan kegiatan penangkapan ikan/binatang air lainnya/tanaman air dengan tujuan sebagian/seluruh hasilnya untuk dijual,

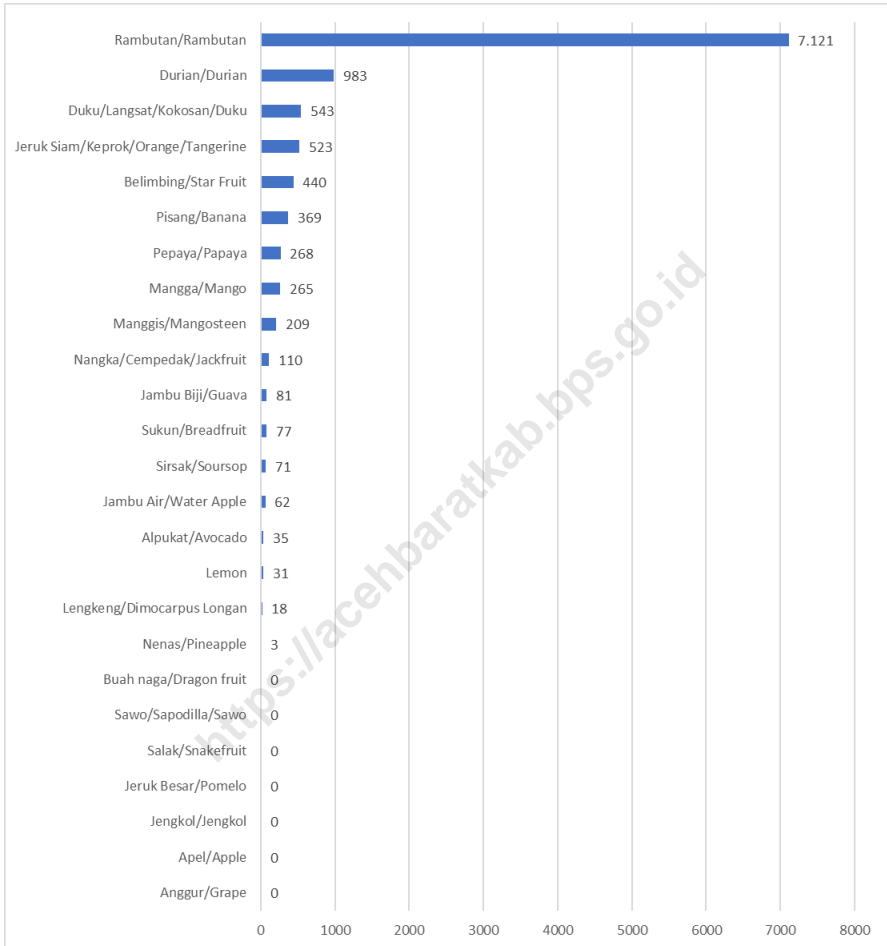
**24. A capture fishery household** is a household conducting activities in catching fishes/other aquatic animals/aquatic plants, for which the products are wholly or partly to be sold,



Sumber/Source: Badan Pusat Statistik, Statistik Pertanian Hortikultura SPH-SBS/BPS-Statistics Indonesia, Agricultural Statistic for Horticulture SPH-SBS

**Gambar** 5.1  
**Figures**

**Produksi Tanaman Sayuran dan Buah-buahan Semusim Menurut Jenis Tanaman di Kecamatan Arongan Lambalek (kuintal), 2023**  
**Production of Seasonal Vegetables and Fruits by Kind of Plant in Arongan Lambalek District (quintal), 2023**



Sumber/Source: Badan Pusat Statistik, Statistik Pertanian Hortikultura SPH-SBS/BPS-Statistics Indonesia, Agricultural Statistic for Horticulture SPH-SBS

**Gambar 5.2**  
**Figures**

**Produksi Buah-Buahan dan Sayuran Tahunan Menurut Jenis Tanaman di Kecamatan Arongan Lambalek (kuintal), 2023**  
**Production of Annual Fruits and Vegetables by Kind of Plant in Arongan Lambalek District (quintal), 2023**



**Tabel**  
**Table** 5.1

**Luas Panen Tanaman Sayuran dan Buah-buahan Semusim Menurut Jenis Tanaman di Kecamatan Arongan Lambalek (ha), 2022–2023**

**Harvested Area of Seasonal Vegetables and Fruits by Kind of Plant in Arongan Lambalek District (ha), 2022–2023**

Jenis Tanaman Kind of Plants	2022	2023
(1)	(2)	(3)
Bawang Daun/Scallion	-	-
Bawang Merah/Shallots	-	-
Bawang Putih/Garlic	-	-
Bayam/Spinach	8	5
Buncis/string bean	-	-
Cabai Rawit/Chili/Cayenne Pepper	-	-
Kacang Panjang/Long Beans	1	1
Kangkung/Water Spinach	7	4
Kembang Kol/Cauliflower	-	-
Kentang/Potato	-	-
Ketimun/Cucumber	-	-
Kubis/Cabbage	-	-
Labu Siam/Chayote	-	-
Melon/Melon	-	-
Paprika/Bell Pepper	-	-
Petsai/Sawi/Chinese Cabbage/mustard green	-	-
Semangka/Water Melon	4	3
Stroberi/Strawberry	-	-
Terung/Eggplant	-	-
Tomat/Tomato	-	-
Wortel/Carrot	-	-
Cabai Besar/TW/Teropong /Chili/Big chili	-	-
Cabai Keriting /Chili/Curly chili	6	5
Jamur Tiram / King Oyster Mushrooms	-	-
Jamur Merang / Straw Mushrooms	-	-
Jamur Lainnya	-	-

Sumber/Source: Badan Pusat Statistik, Statistik Pertanian Hortikultura SPH-SBS/BPS-Statistics Indonesia, Agricultural Statistic for Horticulture SPH-SBS

**Tabel**  
**Table** 5.2

**Produksi Tanaman Sayuran dan Buah-buahan Semusim  
Menurut Jenis Tanaman di Kecamatan Arongan Lambalek  
(kuintal), 2022–2023**  
*Production of Seasonal Vegetables and Fruits by Kind of Plant  
in Arongan Lambalek District (quintal), 2022–2023*

Jenis Tanaman <i>Kind of Plants</i>	2022	2023
(1)	(2)	(3)
Bawang Daun/ <i>Scallion</i>	-	-
Bawang Merah/ <i>Shallots</i>	-	-
Bawang Putih/ <i>Garlic</i>	-	-
Bayam/ <i>Spinach</i>	47	59
Buncis/ <i>string bean</i>	-	-
Cabai Rawit/ <i>Chili/Cayenne Pepper</i>	-	-
Kacang Panjang/ <i>Long Beans</i>	120	19
Kangkung/ <i>Water Spinach</i>	57	26
Kembang Kol/ <i>Cauliflower</i>	-	-
Kentang/ <i>Potato</i>	-	-
Ketimun/ <i>Cucumber</i>	-	-
Kubis/ <i>Cabbage</i>	-	-
Labu Siam/ <i>Chayote</i>	-	-
Melon/ <i>Melon</i>	-	-
Paprika/ <i>Bell Pepper</i>	-	-
Petsai/ <i>Sawi/Chinese Cabbage/mustard green</i>	-	-
Semangka/ <i>Water Melon</i>	37	-
Stroberi/ <i>Strawberry</i>	-	-
Terung/ <i>Eggplant</i>	-	-
Tomat/ <i>Tomato</i>	-	-
Wortel/ <i>Carrot</i>	-	-
Cabai Besar/TW/Teropong / <i>Chili/Big chili</i>	-	-
Cabai Keriting / <i>Chili/Curly chili</i>	136	62
Jamur Tiram / <i>King Oyster Mushrooms</i>	-	-
Jamur Merang / <i>Straw Mushrooms</i>	-	-
Jamur Lainnya	-	-

Sumber/*Source*: Badan Pusat Statistik, Statistik Pertanian Hortikultura SPH-SBS/BPS-*Statistics Indonesia, Agricultural Statistic for Horticulture SPH-SBS*

**Tabel**  
**Table** 5.3

**Luas Panen Tanaman Biofarmaka Menurut Jenis Tanaman  
di Kecamatan Arongan Lambalek (m<sup>2</sup>), 2020–2023**  
**Harvested Area of Medicinal Plants by Kind of Plant in  
Arongan Lambalek District (m<sup>2</sup>), 2020–2023**

Jenis Tanaman Kind of Plants	2020	2021	2022	2023
(1)	(2)	(3)	(4)	(5)
Jahe/Ginger	-	-	-	-
Kapulaga/Java Cardamom	-	-	-	-
Keji Beling/Verbenaceae	-	...	...	...
Kencur/East Indian Galangal	-	-	-	-
Kunyit/Turmeric	-	-	-	-
Laos/Lengkuas/Galanga	-	-	-	-
Lempuyang/Zingiber Aromaticum	-	-	-	-
Lidah Buaya/Aloevera	-	-	-	-
Mahkota Dewa/Phaleria Macrocarpa	-	-	-	-
Mengkudu/Pace/Indian Mulberry	-	-	-	-
Sambiloto/King of Bitter	-	-	-	-
Temuireng/Black Turmeric	-	-	-	-
Temukunci/Chinese Keys	-	-	-	-
Temulawak/Java Turmeric	-	-	-	-
Jeruk Nipis/Lime	-	-	-	-
Serai/Lemongrass	-	-	-	-

Sumber/Source: Badan Pusat Statistik, Statistik Pertanian Hortikultura SPH-TBF/BPS-Statistics Indonesia, Agricultural Statistic for Horticulture SPH-TBF

**Tabel 5.4**      **Produksi Tanaman Biofarmaka Menurut Jenis Tanaman di Kecamatan Arongan Lambalek (kg), 2020–2023**  
**Table**      **Production of Medicinal Plants by Kind of Plant in Arongan Lambalek District (kg), 2020–2023**

Jenis Tanaman <i>Kind of Plants</i>	2020	2021	2022	2023
(1)	(2)	(3)	(4)	(5)
Jahe/ <i>Ginger</i>	-	-	-	-
Kapulaga/ <i>Java Cardamom</i>	-	-	-	-
Keji Beling/ <i>Verbenaceae</i>	-	...	...	...
Kencur/ <i>East Indian Galangal</i>	-	-	-	-
Kunyit/ <i>Turmeric</i>	-	-	-	-
Laos/Lengkuas/ <i>Galanga</i>	-	-	-	-
Lempuyang/ <i>Zingiber Aromaticum</i>	-	-	-	-
Lidah Buaya/ <i>Aloevera</i>	-	-	-	-
Mahkota Dewa/ <i>Phaleria Macrocarpa</i>	-	-	-	-
Mengkudu/ <i>Pace/Indian Mulberry</i>	-	-	-	-
Sambiloto/ <i>King of Bitter</i>	-	-	-	-
Temuireng/ <i>Black Turmeric</i>	-	-	-	-
Temukunci/ <i>Chinese Keys</i>	-	-	-	-
Temulawak/ <i>Java Turmeric</i>	-	-	-	-
Jeruk Nipis/Lime	-	-	-	-
Serai/Lemongrass	-	-	-	-

Sumber/Source: Badan Pusat Statistik, Statistik Pertanian Hortikultura SPH-TBF/BPS-Statistics Indonesia, *Agricultural Statistic for Horticulture SPH-TBF*

**Tabel**  
**5.5**  
**Table**

**Luas Panen Tanaman Hias Menurut Jenis Tanaman di  
Kecamatan Arongan Lambalek (m<sup>2</sup>), 2020–2023**  
**Harvested Area of Ornamental Plants by Kind of Plant in  
Arongan Lambalek District (m<sup>2</sup>), 2020–2023**

Jenis Tanaman Kind of Plants	2020	2021	2022	2023
(1)	(2)	(3)	(4)	(5)
Anthurium Bunga/ <i>Flamingo Lily Flower</i>	-	-	-	-
Anthurium Daun/ <i>Anthurium</i>	-	...	...	...
Anyelir/ <i>Carnation</i>	-	...	...	...
Balaceng/ <i>Dieffenbacia</i>	-	...	...	...
Dracaena/ <i>Dracaena</i>	-	-	-	-
Euphorbia/ <i>Euphorbia</i>	-	...	...	...
Gladiol/ <i>Gladiol</i>	-	...	...	...
Hanjuang/ <i>Cordyline</i>	-	-	-	-
Herbras/ <i>Gerbera</i>	-	-	-	-
Kamboja Jepang/ <i>Adenium</i>	-	...	...	...
Keladi Hias/ <i>Caladium</i>	-	...	...	...
Krisan/ <i>Chrysantemum</i>	-	-	-	-
Mawar/ <i>Rose</i>	-	-	-	-
Melati/ <i>Jasmine</i>	-	-	-	-
Monstera/ <i>Monstera</i>	-	...	...	...
Pakis/ <i>Leather Leaf Fern</i>	-	-	-	-
Palem/ <i>Palm</i>	-	-	-	-
Pedang-Pedangan/ <i>Sansevieria</i>	-	-	-	-
Philodendron/ <i>Philodendron</i>	-	-	-	-
Pisang-Pisangan/ <i>Heliconia</i>	-	-	-	-
Sedap Malam/ <i>Tuberose</i>	-	-	-	-
Soka/ <i>Ixora</i>	-	-	-	-
Sri Rejeki/ <i>Aglaonema</i>	-	-	-	-
Anggrek Potong/ <i>Cut Orchid</i>	-	-	-	-
Anggrek Pot/ <i>Orchid Potted Orchid</i>	-	-	-	-
Bromelia	-	-	-	-
Bugenvil	-	-	-	-
Puring/ <i>Croton</i>	-	-	-	-

Sumber/Source: Badan Pusat Statistik, Statistik Pertanian Hortikultura SPH-TH/BPS-Statistics Indonesia, Agricultural Statistik for Horticulture SPH-TH

**Tabel 5.6** **Produksi Tanaman Hias Menurut Jenis Tanaman di Kecamatan Arongan Lambalek (tangkai), 2020–2023**  
**Table** **Production of Ornamental Plants by Kind of Plant in Arongan Lambalek District (stalks), 2020–2023**

Jenis Tanaman <i>Kind of Plants</i>	2020	2021	2022	2023
(1)	(2)	(3)	(4)	(5)
Anthurium Bunga/ <i>Flamingo Lily Flower</i>	-	-	-	-
Anthurium Daun/ <i>Anthurium</i>	-	...	...	...
Anyelir/ <i>Carnation</i>	-	...	...	...
Balaceng/ <i>Dieffenbacia</i>	-	...	...	...
Dracaena/ <i>Dracaena</i>	-	-	-	-
Euphorbia/ <i>Euphorbia</i>	-	...	...	...
Gladiol/ <i>Gladiol</i>	-	...	...	...
Hanjuang/ <i>Cordyline</i>	-	-	-	-
Herbras/ <i>Gerbera</i>	-	-	-	-
Kamboja Jepang/ <i>Adenium</i>	-	...	...	...
Keladi Hias/ <i>Caladium</i>	-	...	...	...
Krisan/ <i>Chrysantemum</i>	-	-	-	-
Mawar/ <i>Rose</i>	-	-	-	-
Melati/ <i>Jasmine</i>	-	-	-	-
Monstera/ <i>Monstera</i>	-	...	...	...
Pakis/ <i>Leather Leaf Fern</i>	-	-	-	-
Palem/ <i>Palm</i>	-	-	-	-
Pedang-Pedangan/ <i>Sansevieria</i>	-	-	-	-
Philodendron/ <i>Philodendron</i>	-	-	-	-
Pisang-Pisangan/ <i>Heliconia</i>	-	-	-	-
Sedap Malam/ <i>Tuberose</i>	-	-	-	-
Soka/ <i>Ixora</i>	-	-	-	-
Sri Rejeki/ <i>Aglaonema</i>	-	-	-	-
Anggrek Potong/ <i>Cut Orchid</i>	-	-	-	-
Anggrek Pot/ <i>Orchid Potted Orchid</i>	-	-	-	-
Bromelia	-	-	-	-
Bugenvil	-	-	-	-
Puring/ <i>Croton</i>	-	-	-	-

Sumber/*Source*: Badan Pusat Statistik, Statistik Pertanian Hortikultura SPH-TH/BPS-Statistics Indonesia, *Agricultural Statistik for Horticulture SPH-TH*

**Tabel** 5.7  
**Table**

**Produksi Buah-Buahan dan Sayuran Tahunan Menurut Jenis Tanaman di Kecamatan Arongan Lambalek (kuintal), 2020–2023**  
**Production of Annual Fruits and Vegetables by Kind of Plant in Arongan Lambalek District (kuintal), 2020–2023**

Jenis Tanaman <i>Kind of Plants</i>	2020	2021	2022	2023
(1)	(2)	(3)	(4)	(5)
Alpukat/ <i>Avocado</i>	...	-	-	35
Anggur/ <i>Grape</i>	...	-	-	-
Apel/ <i>Apple</i>	...	-	-	-
Belimbing/ <i>Star Fruit</i>	...	-	-	440
Duku/Langsar/ <i>Kokosan/Duku</i>	...	-	452	543
Durian/ <i>Durian</i>	...	110	279	983
Jambu Air/ <i>Water Apple</i>	...	40	36	62
Jambu Biji/ <i>Guava</i>	...	50	50	81
Jengkol/ <i>Jengkol</i>	...	-	-	-
Jeruk Besar/ <i>Pomelo</i>	...	-	-	-
Jeruk Siam/ <i>Keprok/Orange/Tangerine</i>	...	528	127	523
Mangga/ <i>Mango</i>	...	360	241	265
Manggis/ <i>Mangosteen</i>	...	-	-	209
Nangka/ <i>Cempedak/Jackfruit</i>	...	60	34	110
Nenas/ <i>Pineapple</i>	...	9	-	3
Pepaya/ <i>Papaya</i>	...	428	112	268
Pisang/ <i>Banana</i>	...	120	262	369
Rambutan/ <i>Rambutan</i>	...	205	4.163	7.121
Salak/ <i>Snakefruit</i>	...	-	-	-
Sawo/ <i>Sapodilla/Sawo</i>	...	84	-	-
Sirsak/ <i>Soursop</i>	...	120	67	71
Sukun/ <i>Breadfruit</i>	...	-	114	77
Buah naga/ <i>Dragon fruit</i>	...	-	-	-
Lemon	...	-	-	31
Lengkeng/ <i>Dimocarpus Longan</i>	...	-	-	18

Sumber/*Source*: Badan Pusat Statistik, Statistik Pertanian Hortikultura SPH-BST/BPS-Statistics Indonesia, Agricultural Statistic for Horticulture SPH-BST







# 6 PERHUBUNGAN DAN KOMUNIKASI

Transportation and Communication

<https://acehbaratkab.bps.go.id/>



**PENJELASAN TEKNIS**

1. **Kantor Pos** adalah tempat pemberi pelayanan komunikasi tertulis dan atau surat elektronik, layanan paket, layanan logistik, layanan transaksi keuangan, dan layanan keagenan pos untuk kepentingan umum, Rumah pos berfungsi sama seperti kantor pos dan kantor pos pembantu, bedanya rumah pos biasanya terletak di daerah terpencil,
2. **Telekomunikasi** adalah setiap pemancaran, pengiriman dan atau penerimaan dari setiap informasi dalam bentuk tanda-tanda, isyarat, tulisan, gambar, suara dan bunyi melalui sistem kawat, optik, radio atau sistem elektromagnetik lainnya,
3. **Jaringan telekomunikasi** adalah rangkaian perangkat telekomunikasi dan kelengkapannya yang digunakan dalam bertelekomunikasi,
4. Telepon tetap kabel dalam Susenas disebut **telepon rumah** adalah jaringan telekomunikasi menggunakan perangkat telepon tetap dengan kabel yang secara umum diatur oleh standar-standar teknis dengan menggunakan suatu nomor telepon, dikenal pula sebagai Public Switched Telephone Network (PSTN), Pada

**TECHNICAL NOTES**

1. **Post Office** is a service provider facility of written communication and or electronic mail, parcel service, logistics services, financial transaction services, and postal services to the public, Postal house has the same function as the post office and subsidiary of post office, the difference is that postal house is usually located in remote areas,
2. **Telecommunication** includes every transmitting, delivering and or receiving from every information of marking, signal, article, picture, sound and voice through strand of wire system, optic, radio or other electromagnetic system,
3. **Telecommunication network** is peripheral network of telecommunication and its equipment used in the means of telecommunication,
4. Fixed line telephone based on Susenas called **home phone** is a telecommunication network using fixed line telephone device which is generally regulated by technical standards, using a phone number, also known as the Public Switched Telephone Network (PSTN), It is generally used for home phone and Internet networks, has the ability

umumnya dimanfaatkan untuk telepon rumah dan jaringan internet, memiliki kemampuan menghantarkan sinyal dengan kuat dan jelas dengan biaya yang relatif lebih murah,

*to deliver a strong and clear signal with a relatively low cost,*

**5. Telepon bergerak seluler**

adalah perangkat telekomunikasi elektronik yang mempunyai kemampuan dasar yang sama dengan telepon tetap kabel, namun dapat dibawa ke mana-mana (portable, mobile) dan tidak perlu disambungkan dengan jaringan telekomunikasi kabel, Selain berfungsi sebagai telepon, telepon selular modern biasanya mendukung layanan tambahan seperti Short Messages Services (SMS), Multimedia Messages Service (MMS), e-mail dan akses Internet, aplikasi bisnis dan permainan, serta fotografi, Saat ini, Indonesia mempunyai dua sistem jaringan telepon bergerak seluler yaitu Global System for Mobile Telecommunications (GSM) dan CDMA,

**5. Cellular mobile phone**

*is an electronic telecommunication device which has the same basic capabilities with fixed cables, but can be taken anywhere (portable, mobile) and does not need to be connected to the wired telecommunications networks, In addition to functioning as a telephone, modern mobile phone typically supports additional services such as Short Messages Services (SMS), Multimedia Messages Service (MMS), e-mail and access to the Internet, business applications and games, as well as photography, Currently, Indonesia has two cellular mobile telephone network system that are GSM (Global System for Mobile Telecommunications) and Code Division Multiple Access (CDMA),*

**6. Internet**

adalah sebuah jaringan komputer publik di seluruh dunia, Internet menyediakan akses ke sejumlah layanan komunikasi termasuk World Wide Web dan membawa email, berita, hiburan dan file data,

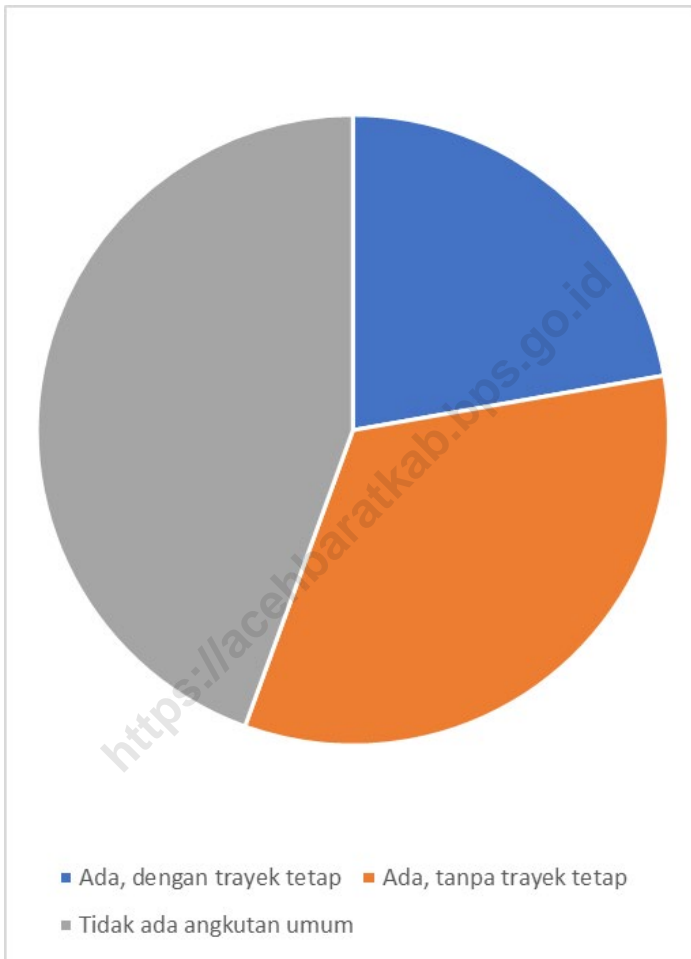
**6. The internet**

*is a worldwide public computer network, It provides access to a number of communication services including the World Wide Web and carries e-mail, news, entertainment and data files,*

7. Penyiaran Radio mencakup penyiaran sinyal suara melalui studio penyiaran radio dan fasilitas untuk transmisi program yang berhubungan dengan masyarakat, termasuk mengumpulkan dan menyalurkan program melalui kabel atau satelit, internet (stasiun radio internet), termasuk penyiaran data yang terintegrasi dengan penyiaran radio,
  8. Penyiaran dan pemrograman televisi mencakup pembuatan program saluran televisi lengkap dari komponen program yang dibeli (seperti film, dokumenter, dan lain-lain), komponen program yang dihasilkan sendiri (seperti berita lokal, laporan langsung) atau kombinasi keduanya, pemrograman dari saluran video atas dasar permintaan, dan penyiaran data yang diintegrasikan dengan siaran televisi, Program televisi lengkap dapat disiarkan sendiri atau melalui distribusi pihak ketiga, seperti perusahaan kabel atau provider televisi satelit, Pemrograman dapat bersifat umum atau khusus (misalnya format terbatas seperti program berita, olah raga, pendidikan atau program yang ditujukan untuk anak muda), dapat dibuat dengan bebas tersedia untuk pemakai atau dapat hanya tersedia atas dasar langganan,
7. *Radio broadcasting includes voice signals broadcasting through radio broadcasting studios and facilities for the programs transmission related to community, including collecting and distributing programs via cable or satellite, internet (internet radio station), including integrated data broadcasting with radio broadcasting,*
  8. *Broadcasting and television programming includes the manufacture of a complete television channel program from purchased program components (such as films, documentaries, etc.), own produced program components (such as local news, live reports) or a combination of both, the programming of the video channel on the basis of demand, and data broadcasting integrated with television broadcasting, Complete television program can broadcast their own or through a third party distribution, such as cable companies or satellite television providers, Programming can be general or specific (e.g, limited formats such as news programs, sports, education or programs aimed at young people), can be made freely available to users or can only available on a subscription basis,*

9. Penerbitan surat kabar, jurnal, dan buletin/Majalah mencakup usaha penerbitan surat kabar dan surat kabar iklan, jurnal, buletin, majalah umum dan teknis, komik termasuk penerbitan jadwal radio dan televisi, dan sebagainya,
9. *Newspapers, journals, and bulletin/magazine publishing include newspapers and newspaper advertisements, journals, bulletin, general and technical magazines, comic, including radio and television schedule publishing, and so on,*

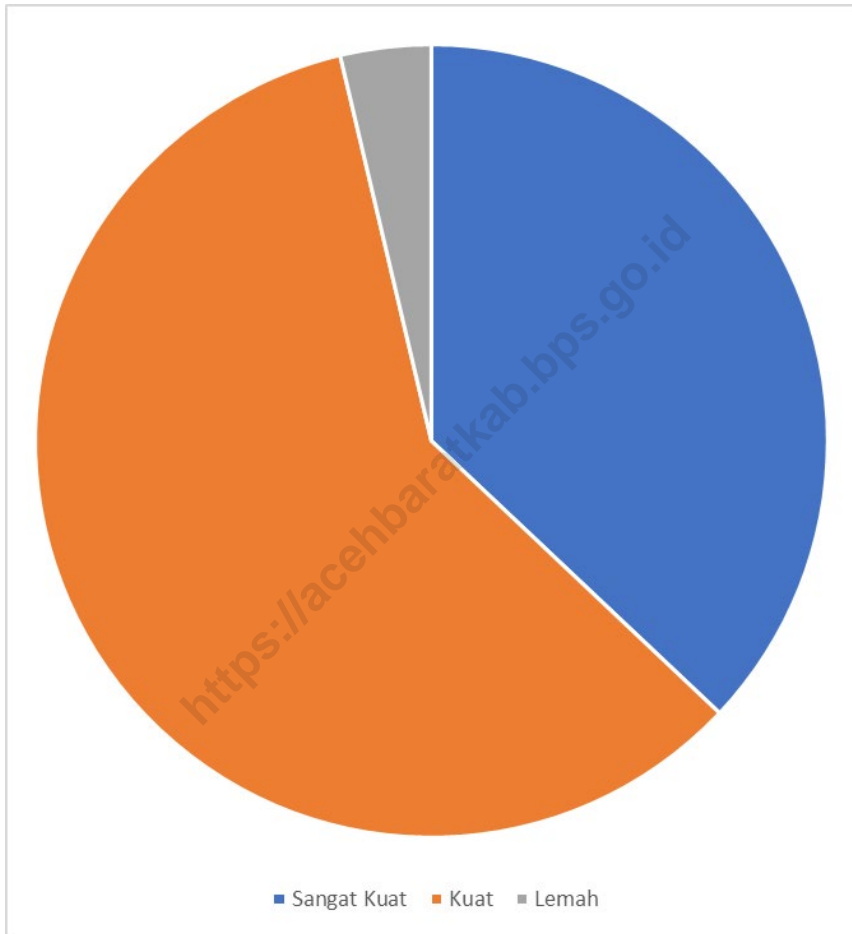
<https://lacehbaratkab.bps.go.id>



Sumber/Source: BPS, Pendataan Potensi Desa (Podes) 2021/BPS-Statistics Indonesia, Village Potential Data Collecting 2021

**Gambar** 6.1  
**Figures**

**Jumlah Desa Menurut Keberadaan Angkutan Umum di Kecamatan Arongan Lambalek, 2021**  
**Number of Villages by Availability of Public Transportation in Arongan Lambalek District, 2021**



Sumber/Source: BPS, Pendataan Potensi Desa (Podes) 2021/BPS-Statistics Indonesia, Village Potential Data Collecting 2021

**Gambar** 6.2  
**Figures**

**Jumlah Desa Menurut Kekuatan Sinyal Telepon Seluler dan Jenis Sinyal Internet Telepon Seluler di Kecamatan Arongan Lambalek, 2021**  
**Number of Villages by The Strenght of Cellular Phone Signal in Arongan Lambalek District, 2021**



## 6.1 TRANSPORTASI TRANSPORTATION

**Tabel 6.1.1** Prasarana dan Sarana Transportasi Antardesa Menurut Desa di Kecamatan Arongan Lambalek, 2021  
*Table 6.1.1 Inter-Villages Transportation Infrastructure and Facilities by Villages in Arongan Lambalek District, 2021*

Desa/Kelurahan Village/Kelurahan	Jenis Prasarana Transportasi Type of Transportation Infrastructure	Keberadaan Angkutan Umum Availability of Public Transportation
(1)	(2)	(3)
01. Pante Meutia	Darat	Ada, dengan trayek tetap
02. Suak Bidok	Darat	Ada, dengan trayek tetap
03. Suak le Beusou	Darat	Ada, dengan trayek tetap
04. Suak Kemude	Darat	Ada, tanpa trayek tetap
05. Arongan	Darat	Ada, tanpa trayek tetap
06. Cot Kumbang	Darat	Tidak ada angkutan umum
07. Keub	Darat	Ada, tanpa trayek tetap
08. Peuribu	Darat	Ada, tanpa trayek tetap
09. Teupin Peuraho	Darat	Ada, tanpa trayek tetap
10. Ujong Beusa	Darat	Tidak ada angkutan umum
11. Kubu	Darat	Ada, tanpa trayek tetap
12. Seuneubok Lhong	Darat	Ada, tanpa trayek tetap
13. Drien Rampak	Darat	Ada, dengan trayek tetap
14. Cot Buloh	Darat	Ada, tanpa trayek tetap
15. Simpang Peut	Darat	Ada, tanpa trayek tetap
16. Rimba Langeh	Darat	Ada, dengan trayek tetap
17. Seuneubok Tengoh	Darat	Ada, dengan trayek tetap
18. Gunong Pulo	Darat	Tidak ada angkutan umum
19. Karang Hampa	Darat	Tidak ada angkutan umum
20. Peulante LB	Darat	Tidak ada angkutan umum
21. Ujong Simpang	Darat	Tidak ada angkutan umum
22. Panton Makmur	Darat	Tidak ada angkutan umum
23. Panton Bahagia	Darat	Tidak ada angkutan umum
24. Cot Jurumudi	Darat	Tidak ada angkutan umum
25. Alue Sundak	Darat	Tidak ada angkutan umum
26. Alue Bagok	Darat	Tidak ada angkutan umum
27. Alue Batee	Darat	Tidak ada angkutan umum

Sumber/Source: BPS, Pendataan Potensi Desa (Podes) 2021/BPS-Statistics Indonesia, Village Potential Data Collecting 2021

**Tabel 6.1.2** **Kondisi Jalan Darat Antar desa Menurut Desa di Kecamatan Arongan Lambalek, 2021**  
**Table** **Inter-Villages/Kelurahan Infrastructure Conditions in Arongan Lambalek District, 2021**

<b>Desa/Kelurahan</b> <i>Village/Kelurahan</i>	<b>Jenis Permukaan Jalan Darat Terluas</b> <i>Type of The Widest Road Surface</i>	<b>Dapat Dilalui Kendaraan Bermotor Roda 4 atau Lebih</b> <i>Passable by Vehicle with 4 or more Wheels</i>
(1)	(4)	(5)
01. Pante Meutia	Aspal/Beton	Sepanjang Tahun
02. Suak Bidok	Aspal/Beton	Sepanjang Tahun
03. Suak le Beusou	Aspal/Beton	Sepanjang Tahun
04. Suak Kemude	Aspal/Beton	Sepanjang Tahun
05. Arongan	Aspal/Beton	Sepanjang Tahun
06. Cot Kumbang	Diperkeras (kerikil, batu dll)	Sepanjang Tahun
07. Keub	Aspal/Beton	Sepanjang Tahun
08. Peuribu	Aspal/Beton	Sepanjang Tahun
09. Teupin Peuraho	Aspal/Beton	Sepanjang Tahun
10. Ujong Beusa	Aspal/Beton	Sepanjang Tahun
11. Kubu	Aspal/Beton	Sepanjang Tahun
12. Seuneubok Lhong	Aspal/Beton	Sepanjang Tahun
13. Drien Rampak	Aspal/Beton	Sepanjang Tahun
14. Cot Buloh	Aspal/Beton	Sepanjang Tahun
15. Simpang Peut	Diperkeras (kerikil, batu dll)	Sepanjang Tahun
16. Rimba Langeh	Aspal/Beton	Sepanjang Tahun
17. Seuneubok Tengah	Aspal/Beton	Sepanjang Tahun
18. Gunong Pulo	Diperkeras (kerikil, batu dll)	Sepanjang Tahun
19. Karang Hampa	Diperkeras (kerikil, batu dll)	Sepanjang Tahun kecuali saat tertentu
20. Peulante LB	Aspal/Beton	Sepanjang Tahun
21. Ujong Simpang	Aspal/Beton	Sepanjang Tahun
22. Panton Makmur	Aspal/Beton	Sepanjang Tahun
23. Panton Bahagia	Aspal/Beton	Sepanjang Tahun
24. Cot Jurumudi	Aspal/Beton	Sepanjang Tahun
25. Alue Sundak	Aspal/Beton	Sepanjang Tahun
26. Alue Bagok	Aspal/Beton	Sepanjang Tahun
27. Alue Batee	Diperkeras (kerikil, batu dll)	Sepanjang Tahun

Sumber/Source: BPS, Pendataan Potensi Desa (Podes) 2021/BPS-Statistics Indonesia, Village Potential Data Collecting 2021

**6.2 KOMUNIKASI  
COMMUNICATION**

**Tabel 6.2.1 Keberadaan Kantor Pos/Pos Pembantu/Rumah Pos, Pos Keliling, dan Perusahaan/Agen Jasa Ekspedisi Swasta Menurut Desa di Kecamatan Arongan Lambalek, 2021  
Number of Post Office/Subsidiary of Post Office, Mobile Portal Service, Private Expedition Service Company by Villages/Kelurahan in Arongan Lambalek District, 2021**

<b>Desa/Kelurahan Village/Kelurahan</b>	<b>Kantor Pos/Pos Pembantu/Rumah Pos Post Office/Subsidiary of Post Office</b>	<b>Perusahaan/Agen Jasa Ekspedisi Swasta Private Expedition Service Company</b>
(1)	(2)	(4)
01. Pante Meutia	Tidak Ada	Tidak Ada
02. Suak Bidok	Tidak Ada	Tidak Ada
03. Suak le Beusou	Tidak Ada	Tidak Ada
04. Suak Kemude	Tidak Ada	Tidak Ada
05. Arongan	Tidak Ada	Tidak Ada
06. Cot Kumbang	Tidak Ada	Tidak Ada
07. Keub	Tidak Ada	Tidak Ada
08. Peuribu	Tidak Ada	Tidak Ada
09. Teupin Peuraho	Tidak Ada	Tidak Ada
10. Ujong Beusa	Tidak Ada	Tidak Ada
11. Kubu	Tidak Ada	Tidak Ada
12. Seuneubok Lhong	Tidak Ada	Tidak Ada
13. Drien Rampak	Tidak Ada	Tidak Ada
14. Cot Buloh	Tidak Ada	Tidak Ada
15. Simpang Peut	Tidak Ada	Tidak Ada
16. Rimba Langeh	Tidak Ada	Tidak Ada
17. Seuneubok Tengoh	Tidak Ada	Tidak Ada
18. Gunung Pulo	Tidak Ada	Tidak Ada
19. Karang Hampa	Tidak Ada	Tidak Ada
20. Peulante LB	Tidak Ada	Tidak Ada
21. Ujong Simpang	Tidak Ada	Tidak Ada
22. Panton Makmur	Tidak Ada	Tidak Ada

Lanjutan Tabel/*Continued Table* 6.2.1

<b>Desa/Kelurahan Village/Kelurahan</b>	<b>Kantor Pos/Pos Pembantu/Rumah Pos Post Office/Subsidiary of Post Office</b>	<b>Perusahaan/Agen Jasa Ekspedisi Swasta Private Expedition Service Company</b>
(1)	(2)	(4)
23. Panton Bahagia	Tidak Ada	Tidak Ada
24. Cot Jurumudi	Tidak Ada	Tidak Ada
25. Alue Sundak	Tidak Ada	Tidak Ada
26. Alue Bagok	Tidak Ada	Tidak Ada
27. Alue Batee	Tidak Ada	Tidak Ada
<b>Arongan Lambalek</b>		

Sumber/*Source*: BPS, Pendataan Potensi Desa (Podes) 2021/*BPS-Statistics Indonesia, Village Potential Data Collecting 2021*

**Tabel**  
**Table** 6.2.2

**Jumlah Menara Telepon seluler dan Operator Layanan Komunikasi Telepon Seluler Menurut Desa/Kelurahan di Kecamatan Arongan Lambalek, 2021**  
**Number of Base Transceiver Station (BTS) and Cellular Phone Communication Service Operators by Villages/ Kelurahan in Arongan Lambalek District, 2021**

Desa/Kelurahan Village/Kelurahan	Jumlah Menara Telepon seluler Number of Base Transceiver Station (BTS)	Jumlah Operator Layanan Komunikasi Telepon Seluler Cellular Phone Communication Service Operators
(1)	(2)	(3)
01. Pante Meutia	-	1
02. Suak Bidok	-	1
03. Suak le Beusou	-	1
04. Suak Kemude	-	1
05. Arongan	1	2
06. Cot Kumbang	-	1
07. Keub	-	1
08. Peuribu	1	1
09. Teupin Peuraho	-	1
10. Ujong Beusa	-	1
11. Kubu	-	1
12. Seuneubok Lhong	-	1
13. Drien Rampak	1	1
14. Cot Buloh	-	1
15. Simpang Peut	-	1
16. Rimba Langeh	1	1
17. Seuneubok Tengoh	3	2
18. Gunong Pulo	-	1
19. Karang Hampa	-	1
20. Peulante LB	-	2
21. Ujong Simpang	-	1
22. Panton Makmur	-	1
23. Panton Bahagia	-	1
24. Cot Jurumudi	-	-

Lanjutan Tabel/*Continued Table* 6.2.1

<b>Desa/Kelurahan Village/Kelurahan</b>	<b>Jumlah Menara Telepon seluler Number of Base Transceiver Station (BTS)</b>	<b>Jumlah Operator Layanan Komunikasi Telepon Seluler Cellular Phone Communication Service Operators</b>
(1)	(2)	(3)
25. Alue Sundak	-	1
26. Alue Bagok	-	1
27. Alue Batee	-	1
<b>Arongan Lambalek</b>	<b>7</b>	<b>29</b>

Sumber/*Source*: BPS, Pendataan Potensi Desa (Podes) 2021/BPS-Statistics Indonesia, *Village Potential Data Collecting 2021*

**Tabel 6.2.3**  
**Table**

**Kekuatan Sinyal Telepon Seluler dan Jenis Sinyal Internet Telepon Seluler Menurut Desa/Kelurahan di Kecamatan Arongan Lambalek, 2021**  
***The Strenght of Cellular Phone Signal by Villages/Kelurahan in Arongan Lambalek District, 2021***

<b>Desa/Kelurahan</b> <b>Village/Kelurahan</b>	<b>Kekuatan Sinyal Telepon Seluler</b> <b><i>The Strenght of Cellular Phone Signal</i></b>	<b>Jenis Sinyal Internet Telepon Seluler</b> <b><i>Type of Cellular Phone Signal</i></b>
(1)	(2)	(3)
01. Pante Meutia	Kuat	4G/LTE
02. Suak Bidok	Sangat Kuat	4G/LTE
03. Suak le Beusou	Sangat Kuat	4G/LTE
04. Suak Kemude	Kuat	4G/LTE
05. Arongan	Kuat	4G/LTE
06. Cot Kumbang	Kuat	4G/LTE
07. Keub	Kuat	4G/LTE
08. Peuribu	Kuat	4G/LTE
09. Teupin Peuraho	Kuat	4G/LTE
10. Ujong Beusa	Kuat	4G/LTE
11. Kubu	Kuat	4G/LTE
12. Seuneubok Lhong	Kuat	4G/LTE
13. Drien Rampak	Kuat	4G/LTE
14. Cot Buloh	Kuat	4G/LTE
15. Simpang Peut	Sangat Kuat	4G/LTE
16. Rimba Langeh	Sangat Kuat	4G/LTE
17. Seuneubok Tengoh	Sangat Kuat	4G/LTE
18. Gunong Pulo	Kuat	3G/H/H+/EVDO
19. Karang Hampa	Kuat	3G/H/H+/EVDO
20. Peulante LB	Sangat Kuat	4G/LTE
21. Ujong Simpang	Sangat Kuat	4G/LTE
22. Panton Makmur	Lemah	4G/LTE
23. Panton Bahagia	Sangat Kuat	4G/LTE

Lanjutan Tabel/*Continued Table 6.2.1*

<b>Desa/Kelurahan Village/Kelurahan</b>	<b>Kekuatan Sinyal Telepon Seluler The Strenght of Cellular Phone Signal</b>	<b>Jenis Sinyal Internet Telepon Seluler Type of Cellular Phone Signal</b>
(1)	(2)	(3)
24. Cot Jurumudi	Kuat	4G/LTE
25. Alue Sundak	Sangat Kuat	4G/LTE
26. Alue Bagok	Sangat Kuat	4G/LTE
27. Alue Batee	Kuat	3G/H/H+/EVDO
<b>Arongan Lambalek</b>		

Sumber/*Source*: BPS, Pendataan Potensi Desa (Podes) 2021/BPS-Statistics Indonesia, *Village Potential Data Collecting 2021*





# **7 PERDAGANGAN DAN INDUSTRI**

Trade and Industry

<https://acehbaratkab.bps.go.id>



**PENJELASAN TEKNIS****TECHNICAL NOTES**

- |  |   |
|--|---|
| <p>1. Data statistik perbankan bersumber dari Bank Indonesia dan Otoritas Jasa Keuangan.</p>   | <p>1. <i>Banking statistics are obtained from the Bank Indonesia and Financial Services Authority.</i></p>  |
| <p>2. Kantor bank terdiri dari Kantor Cabang (KC), Kantor Cabang Pembantu (KCP), dan kantor di bawah KCP.</p>  | <p>2. <i>Bank offices consist of branch office (KC), sub branch office (KCP), and offices under KCP.</i></p>  |
| <p>3. Uang beredar dalam arti sempit (M1) adalah kewajiban sistem moneter yang terdiri atas uang kartal dan uang giral.</p>  | <p>3. <i>The "broad money (M1)" in specific term is liabilities of the monetary system consisting of currency and demand deposits.</i></p>  |
| <p>4. Uang beredar dalam arti luas (M2) atau likuiditas perekonomian adalah kewajiban sistem moneter yang terdiri atas M1, uang kuasi, dan surat berharga selain saham.</p>  | <p>4. <i>The "broad money (M2)" in a broader term or "domestic liquidity" is liabilities of the monetary system consisting M1, quasi money, and securities other than shares.</i></p> |
| <p>5. Uang kartal terdiri atas uang kertas dan uang logam yang berlaku, tidak termasuk uang kas pada Kantor Perbendaharaan dan Kas Negara (KPKN) dan bank umum.</p>  | <p>5. <i>Currency consists of legal bank notes and coins excluding cash in the government treasury offices and commercial banks.</i></p>  |
| <p>6. Uang giral terdiri atas rekening giro, kiriman uang, simpanan berjangka, dan tabungan dalam rupiah yang sudah jatuh waktu, yang seluruhnya merupakan simpanan penduduk dalam rupiah pada sistem moneter.</p> | <p>6. <i>Demand deposit comprises current accounts, transfer, matured time, and savings deposits in rupiah, held by residents in the monetary system</i></p>                          |

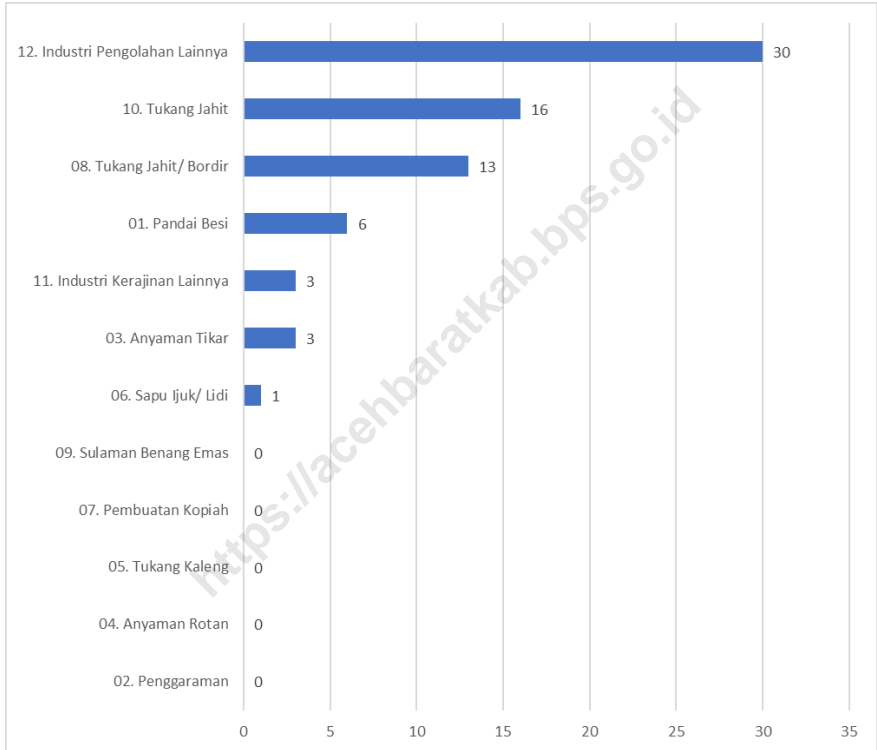
- |   |   |
|---|---|
| <p>7. Uang kuasi terdiri atas simpanan berjangka dan tabungan penduduk pada bank umum, baik dalam rupiah maupun valuta asing.</p>   | <p>7. <i>Quasi money consists of time and savings deposits in rupiah and foreign currency held by residents in commercial banks.</i></p>  |
| <p>8. Data perkoperasian bersumber dari Kementerian Koperasi dan Usaha Kecil dan Menengah. Data koperasi yang disajikan meliputi:</p> <ul style="list-style-type: none"> <li>a. Jumlah usaha koperasi</li> <li>b. Volume usaha koperasi</li> <li>c. Sisa hasil usaha</li> </ul> | <p>8. <i>Data for cooperatives are generated from Ministry of Cooperatives and Small and Medium Enterprises. Types of cooperatives data include:</i></p> <ul style="list-style-type: none"> <li><i>a. Number of cooperatives</i></li> <li><i>b. Asset scale of cooperative</i></li> <li><i>c. Net profit</i></li> </ul> |
| <p>9. Koperasi adalah badan usaha yang beranggotakan orang seorang atau badan hukum koperasi dengan melandaskan kegiatannya berdasarkan prinsip koperasi sekaligus sebagai gerakan ekonomi rakyat yang berdasar atas asas kekeluargaan.</p>                                     | <p>9. <i>Cooperative is an establishment that its members are people or establishments with legal status of cooperative and its activities based on people economic movement.</i></p>   |
| <p>10. Sisa hasil usaha koperasi merupakan pendapatan koperasi yang diperoleh dalam satu tahun buku dikurangi dengan biaya, penyusutan, dan kewajiban lainnya termasuk pajak dalam tahun buku yang bersangkutan.</p>  | <p>10. <i>Net profit of cooperative is gross income in one year minus expenses, depreciation, and other liabilities including taxes in current year.</i></p>  |
| <p>11. Pengumpulan data industri besar dan sedang dilakukan melalui Survei Industri Besar dan Sedang yang dilaksanakan setiap tahun secara lengkap (sensus) sejak tahun 1975, Survei Industri Besar dan Sedang mencakup semua perusahaan industri yang</p>                      | <p>11. <i>Data collection of large and medium scale manufacturing is conducted through The Large and Medium Manufacturing Establishment Survey that has been done annually for all industries (census) since 1975, Large and Medium Manufacturing</i></p>   |

mempunyai tenaga kerja 20 orang atau lebih dengan menggunakan kuesioner II A,

*Establishment Survey covers all manufactures/industries with 20 workers or more by questionnaire II A,*

12. Klasifikasi industri yang digunakan dalam survei ini berdasar kepada Klasifikasi Baku Lapangan Usaha Indonesia (KBLI), KBLI adalah klasifikasi lapangan usaha yang berdasar kepada International Standard Industrial Classification of All Economic Activities (ISIC) revisi 4 yang telah disesuaikan dengan kondisi Indonesia,
12. *The industrial classification adopted in this survey refers to the Klasifikasi Baku Lapangan Usaha Indonesia (KBLI), KBLI is classification of economic activities based on the International Standard Industrial Classification of All Economic Activities (ISIC rev 4) that has been modified according to the local condition in Indonesia,*
13. **Industri manufaktur** adalah suatu kegiatan ekonomi yang melakukan kegiatan mengubah suatu barang dasar secara mekanis, kimia, atau dengan tangan sehingga menjadi barang jadi/setengah jadi, dan atau barang yang kurang nilainya menjadi barang yang lebih tinggi nilainya, dan sifatnya lebih dekat kepada pemakai akhir, Termasuk dalam kegiatan ini adalah jasa industri dan pekerjaan perakitan,
13. **Manufacturing industry** is defined as an economic activity processing basic goods mechanically, chemicals or manually into final or intermediate goods, It is also defined as processing of lower value goods into higher value goods as final or intermediate products, The activities also include services for manufacturing and assembling,
14. **Jasa industri** adalah kegiatan industri yang melayani keperluan pihak lain, Pada kegiatan ini bahan baku disediakan oleh pihak lain sedangkan pihak pengolah hanya melakukan pengolahannya dengan mendapat imbalan sebagai balas jasa (upah maklon),
14. **Services for manufacturing** is defined as a manufacturing activity which serving other manufacturing establishments, In this case, raw materials are supplied by others while the workers are paid as a compensation for processing raw materials,

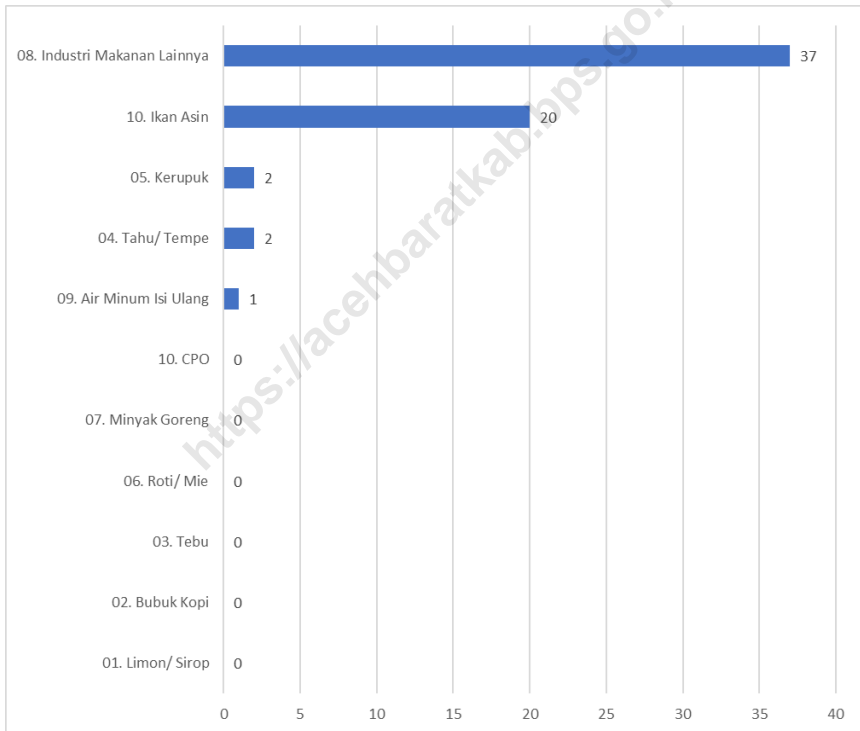
- 15. Perusahaan atau usaha industri** adalah suatu unit (kesatuan) usaha yang melakukan kegiatan ekonomi, bertujuan menghasilkan barang atau jasa, terletak pada suatu bangunan atau lokasi tertentu, dan mempunyai catatan administrasi tersendiri mengenai produksi dan struktur biaya serta ada seorang atau lebih yang bertanggung jawab atas usaha tersebut,
- 15. A manufacturing establishment** is defined as a production unit engaged in economic activity, producing goods or services, located in a building or in a certain location, keeping a business record concerning the production and cost structure, and having a person or more that are responsible to those activities,
16. Industri manufaktur dikelompokkan ke dalam 4 golongan berdasarkan banyaknya pekerja, yaitu: industri besar (100 orang pekerja atau lebih), industri sedang/menengah (20–99 orang pekerja), industri kecil (5–19 orang pekerja), dan industri mikro (1–4 orang pekerja),
16. *Manufacturing industries are categorized into four groups, based on the number of employees: large scale manufacturing (100 employees or more), medium scale manufacturing (20–99 employees), small scale manufacturing (5–19 employees), and micro industry (1–4 employees),*
17. Pelanggan adalah individu atau kelompok, baik rumah tangga, perusahaan atau institusi non profit yang membeli air bersih dari perusahaan air bersih,
17. *Customers are individuals or groups, whether household, company or non-profit institutions that buy water supply from water supply establishment,*



Sumber/Source: Dinas Perindustrian dan Perdagangan Kabupaten Aceh Barat/Trade and Industry Services of Aceh Barat Regency

**Gambar** 7.1  
**Figures**

**Jumlah Industri Tradisional Menurut Jenis Industri dalam Kecamatan Arongan Lambalek, 2023**  
**Number of Traditional Industry by Sort of Industry in Arongan Lambalek District, 2023**



Sumber/Source: Dinas Perindustrian dan Perdagangan Kabupaten Aceh Barat/Trade and Industry Services of Aceh Barat Regency

**Gambar 7.2** Jumlah Industri Makanan Menurut Jenis Industri dalam Kecamatan Arongan Lambalek, 2023  
**Number of Food Industry by Sort of Industry in Arongan Lambalek District, 2023**



**Tabel** 7.1  
**Table**

**Banyaknya Sarana Lembaga Keuangan Bank Menurut Desa/Kelurahan dan Jenis Bank di Kecamatan Arongan Lambalek, 2021**  
**Number of Bank by Villages/Kelurahan and Type of Bank in Arongan Lambalek District, 2021**

Desa/Kelurahan Village/Kelurahan	Bank Umum Pemerintah Government Bank	Bank Umum Swasta Private Bank	Bank Perkreditan Rakyat (BPR) Rural Bank
(1)	(2)	(3)	(4)
01. Pante Meutia	-	-	-
02. Suak Bidok	-	-	-
03. Suak le Beusou	-	-	-
04. Suak Kemude	-	-	-
05. Arongan	-	-	-
06. Cot Kumbang	-	-	-
07. Keub	-	-	-
08. Peuribu	-	-	-
09. Teupin Peuraho	-	-	-
10. Ujong Beusa	-	-	-
11. Kubu	-	-	-
12. Seuneubok Lhong	-	-	-
13. Drien Rampak	-	-	-
14. Cot Buloh	-	-	-
15. Simpang Peut	-	-	-
16. Rimba Langeh	-	-	-
17. Seuneubok Tengoh	-	-	-
18. Gunong Pulo	-	-	-
19. Karang Hampa	-	-	-
20. Peulante LB	-	-	-
21. Ujong Simpang	-	-	-
22. Panton Makmur	-	-	-
23. Panton Bahagia	-	-	-
24. Cot Jurumudi	-	-	-
25. Alue Sundak	-	-	-
26. Alue Bagok	-	-	-
27. Alue Batee	-	-	-
<b>Arongan Lambalek</b>	-	-	-

Sumber/Source: BPS, Pendataan Potensi Desa (Podes) 2021/BPS-Statistics Indonesia, Village Potential Data Collecting 2021

**Tabel**  
**Table** 7.2

**Banyaknya Koperasi Aktif Menurut Menurut Desa/  
Kelurahan dan Jenis Koperasi di Kecamatan Arongan  
Lambalek, 2023**  
*Number of Cooperative by Villages/Kelurahan and Type of  
Cooperative in Arongan Lambalek District, 2023*

<b>Desa/Kelurahan</b> <i>Village/Kelurahan</i>	<b>Koperasi Unit Desa (KUD)</b> <i>Village Cooperative Unit</i>	<b>Koperasi Industri Kecil dan Kerajinan Rakyat (Kopinkra)</b> <i>Small Industry and Citizen Handicraft Cooperative</i>
(1)	(2)	(3)
01. Pante Meutia	-	-
02. Suak Bidok	-	-
03. Suak le Beusou	-	-
04. Suak Kemude	-	-
05. Arongan	-	-
06. Cot Kumbang	-	-
07. Keub	-	-
08. Peuribu	-	-
09. Teupin Peuraho	-	-
10. Ujong Beusa	-	-
11. Kubu	-	-
12. Seuneubok Lhong	-	-
13. Drien Rampak	-	-
14. Cot Buloh	-	-
15. Simpang Peut	-	-
16. Rimba Langeh	-	-
17. Seuneubok Tengoh	-	-
18. Gunung Pulo	1	-
19. Karang Hampa	-	-
20. Peulante LB	-	1
21. Ujong Simpang	-	-
22. Panton Makmur	-	-
23. Panton Bahagia	-	-
24. Cot Jurumudi	-	-
25. Alue Sundak	-	-
26. Alue Bagok	-	-
27. Alue Batee	-	-
<b>Arongan Lambalek</b>	<b>1</b>	<b>1</b>

Lanjutan Tabel/Continued Table 7.2

<b>Desa/Kelurahan Village/Kelurahan</b>	<b>Koperasi Simpan Pinjam (Kospin) Savings and Loan Cooperative</b>	<b>Koperasi Lainnya Other Cooperative</b>
(1)	(4)	(5)
01. Pante Meutia	-	-
02. Suak Bidok	-	-
03. Suak le Beusou	-	-
04. Suak Kemude	-	-
05. Arongan	-	-
06. Cot Kumbang	-	-
07. Keub	-	-
08. Peuribu	-	-
09. Teupin Peuraho	-	-
10. Ujong Beusa	-	-
11. Kubu	-	-
12. Seuneubok Lhong	-	-
13. Drien Rampak	-	-
14. Cot Buloh	-	-
15. Simpang Peut	-	-
16. Rimba Langeh	-	-
17. Seuneubok Tengoh	-	-
18. Gunong Pulo	-	-
19. Karang Hampa	-	-
20. Peulante LB	1	-
21. Ujong Simpang	-	-
22. Panton Makmur	-	-
23. Panton Bahagia	-	-
24. Cot Jurumudi	-	-
25. Alue Sundak	-	-
26. Alue Bagok	-	-
27. Alue Batee	-	-
<b>Arongan Lambalek</b>	<b>1</b>	<b>-</b>

Sumber/Source: BPS, Pendataan Potensi Desa (Podes) 2021/BPS-Statistics Indonesia, Village Potential Data Collecting 2021

**Tabel**  
**Table** 7.3

**Banyaknya Sarana Perdagangan Menurut Desa/Kelurahan dan Jenis Sarana Perdagangan di Kecamatan Arongan Lambalek, 2023**  
**Number of Trade Facilities by Villages/Kelurahan and Type of Trade Facilities in Arongan Lambalek District, 2023**

<b>Desa/Kelurahan</b> <b>Village/Kelurahan</b>	<b>Kelompok Pertokoan</b> <b>Shopping Complexs</b>	<b>Pasar dengan</b> <b>Bangunan Permanen</b> <b>Markets in Permanent</b> <b>Building</b>	<b>Pasar dengan</b> <b>Bangunan Semi</b> <b>Permanen</b> <b>Market in Semi</b> <b>Permanent Building</b>
(1)	(2)	(3)	(4)
01. Pante Meutia	-	-	-
02. Suak Bidok	-	-	-
03. Suak le Beusou	-	-	-
04. Suak Kemude	-	-	-
05. Arongan	-	-	-
06. Cot Kumbang	-	-	-
07. Keub	-	-	-
08. Peuribu	-	-	1
09. Teupin Peuraho	3	1	1
10. Ujong Beusa	-	-	-
11. Kubu	-	-	-
12. Seuneubok Lhong	-	-	-
13. Drien Rampak	-	-	1
14. Cot Buloh	-	-	-
15. Simpang Peut	1	1	1
16. Rimba Langeh	-	-	-
17. Seuneubok Tengoh	-	-	-
18. Gunong Pulo	-	-	-
19. Karang Hampa	-	-	-
20. Peulante LB	-	-	-
21. Ujong Simpang	-	-	-
22. Panton Makmur	-	-	-
23. Panton Bahagia	-	-	-
24. Cot Jurumudi	-	-	-
25. Alue Sundak	-	-	-
26. Alue Bagok	-	-	-
27. Alue Batee	-	-	-
<b>Arongan Lambalek</b>	<b>4</b>	<b>2</b>	<b>4</b>

Lanjutan Tabel/*Continued Table 7.3*

<b>Desa/Kelurahan Village/Kelurahan</b>	<b>Pasar tanpa Bangunan Market without Permanent Building</b>	<b>Mini Market/ Swalayan/ Supermarket Mini Market/Swalayan/ Supermarket</b>	<b>Restoran/ Rumah Makan Restaurant/ Food Stall</b>
(1)	(5)	(6)	(7)
01. Pante Meutia	-	-	-
02. Suak Bidok	-	-	-
03. Suak le Beusou	-	-	-
04. Suak Kemude	-	-	-
05. Arongan	-	-	-
06. Cot Kumbang	-	-	-
07. Keub	-	-	-
08. Peuribu	-	-	-
09. Teupin Peuraho	-	-	-
10. Ujong Beusa	-	-	-
11. Kubu	-	-	-
12. Seuneubok Lhong	-	-	-
13. Drien Rampak	-	-	-
14. Cot Buloh	-	-	-
15. Simpang Peut	-	-	-
16. Rimba Langeh	-	-	-
17. Seuneubok Tengoh	-	-	-
18. Gunong Pulo	-	-	-
19. Karang Hampa	-	-	-
20. Peulante LB	-	-	-
21. Ujong Simpang	-	-	-
22. Pantan Makmur	-	-	-
23. Pantan Bahagia	-	-	-
24. Cot Jurumudi	-	-	-
25. Alue Sundak	-	-	-
26. Alue Bagok	-	-	-
27. Alue Batee	-	-	-
<b>Arongan Lambalek</b>	<b>-</b>	<b>-</b>	<b>-</b>

Sumber/*Source*: BPS, Pendataan Potensi Desa (Podes) 2021/BPS-Statistics Indonesia, *Village Potential Data Collecting 2021*

**Tabel 7.4** Jumlah Industri Tradisional Menurut Jenis Industri dalam Kecamatan Arongan Lambalek, 2022-2023  
**Number of Traditional Industry by Sort of Industry in Arongan Lambalek District, 2022-2023**

Industri Tradisional <i>Traditional Industry</i>	Jumlah Industri (Unit) <i>Number of Traditional Industry (Unit)</i>	
	2022	2023
(1)	(2)	(3)
01. Pandai Besi	6	6
02. Penggaraman	-	-
03. Anyaman Tikar	3	3
04. Anyaman Rotan	-	-
05. Tukang Kaleng	-	-
06. Sapu Ijuk/ Lidi	1	1
07. Pembuatan Kopiah	-	-
08. Tukang Jahit/ Bordir	13	13
09. Sulaman Benang Emas	-	-
10. Tukang Jahit	16	16
11. Industri Kerajinan Lainnya	4	3
12. Industri Pengolahan Lainnya	33	30
<b>Jumlah/ Total</b>	<b>76</b>	<b>72</b>

Sumber/Source: Dinas Perindustrian dan Perdagangan Kabupaten Aceh Barat/Trade and Industry Services of Aceh Barat Regency

**Tabel** 7.5  
**Table**

**Jumlah Industri Makanan Menurut Jenis Industri dalam  
Kecamatan Arongan Lambalek, 2022-2023**  
**Number of Food Industry by Sort of Industry in Arongan  
Lambalek District, 2022-2023**

Industri Makanan <i>Food Industry</i>	Jumlah Industri (Unit) <i>Number of Traditional Industry (Unit)</i>	
	2022	2023
(1)	(2)	(3)
01. Limon/ Sirop	-	-
02. Bubuk Kopi	-	-
03. Tebu	-	-
04. Tahu/ Tempe	2	2
05. Kerupuk	2	2
06. Roti/ Mie	-	-
07. Minyak Goreng	-	-
08. Industri Makanan Lainnya	22	37
09. Air Minum Isi Ulang	1	1
10. Ikan Asin	20	20
10. CPO	-	-
<b>Jumlah</b>	<b>47</b>	<b>62</b>

Sumber/Source: Dinas Perindustrian dan Perdagangan Kabupaten Aceh Barat/Trade and Industry Services of Aceh Barat Regency

**Tabel**  
**Table** 7.6

**Jumlah Industri Jasa Menurut Jenis Industri dalam  
Kecamatan Arongan Lambalek, Tahun 2022-2023**  
*Number of Services Industry by Kind of Industry in Arongan  
Lambalek District, 2022-2023*

Industri Jasa <i>Services Industry</i>	Jumlah Industri (Unit) <i>Number of Traditional Industry (Unit)</i>	
	2022	2023
(1)	(2)	(3)
01. Reparasi Sepeda	-	-
02. Reparasi Sepeda Motor	8	8
03. Reparasi Mobil	1	1
04. Tambal Ban	-	-
05. Galangan Kapal	-	-
06. Reparasi Alat elektronik	1	1
07. Tukang Las	5	5
08. Tukang Mas	1	-
09. Reparasi Jam	-	-
10. Salon Rias Pengantin	-	-
11. Foto Copy	-	-
12. Percetakan/Stempel/Sablon	2	2
13. Reparasi Jok Mobil	-	-
12. Doorsmer	-	-
<b>Jumlah</b>	<b>18</b>	<b>17</b>

Sumber/Source: Dinas Perindustrian dan Perdagangan Kabupaten Aceh Barat/*Trade and Industry Services of Aceh Barat Regency*



**Tabel** 7.7  
**Table**

**Jumlah Industri Bahan Bangunan/ Konstruksi Menurut  
Jenis Industri dalam Kecamatan Arongan Lambalek, 2021-  
2022**  
*Number of Construction Industry by Kind of Industry in  
Arongan Lambalek District, 2021-2022*

Industri Makanan <i>Food Industry</i>	Jumlah Industri (Unit) <i>Number of Traditional Industry (Unit)</i>	
	2022	2023
(1)	(5)	(6)
01. Batu Bata	1	1
02. Batako	-	-
03. Perabot/Housen/Mobiller	12	11
04. Bahan Bangunan dari Besi/Kaca	-	-
<b>Jumlah</b>	<b>13</b>	<b>12</b>

Sumber/Source: Dinas Perindustrian dan Perdagangan Kabupaten Aceh Barat/*Trade and Industry Services of Aceh Barat Regency*

<https://acehbaratkab.bps.go.id>



# D A T A

## MENCERDASKAN BANGSA

*Enlighten the Nation*



**BADAN PUSAT STATISTIK  
KABUPATEN ACEH BARAT**  
***BPS-Statistics Aceh Barat Regency***

Jl. Sisingamangaraja No.2 Meulaboh  
Telp. : (0655) 7553330 email : bps1107@bps.go.id  
Homepage : <https://acehbaratkab.bps.go.id>