

Katalog : 1102001.3325030

# KECAMATAN BLADO DALAM ANGKA 2021



**BADAN PUSAT STATISTIK  
KABUPATEN BATANG**



# **KECAMATAN BLADO DALAM ANGKA 2021**



**KECAMATAN BLADO  
DALAM ANGKA  
2021**

ISSN: 2621-170X

Nomor Publikasi: 33250.2109

Katalog: 1102001.3325030

Ukuran Buku: A5 (14,8 cm x 21 cm)

Jumlah Halaman: xvi + 114 halaman

Naskah:

Badan Pusat Statistik Kabupaten Batang

Gambar Kover oleh:

Badan Pusat Statistik Kabupaten Batang

Ilustrasi Kover:

Kantor Puskesmas Blado I dan II

Diterbitkan oleh:

© BPS Kabupaten Batang

Dicetak oleh:

CV. Pradana Utama

Dilarang mengumumkan, mendistribusikan, mengomunikasikan, dan/atau menggandakan sebagian atau seluruh isi buku ini untuk tujuan komersial tanpa izin tertulis dari Badan Pusat Statistik.

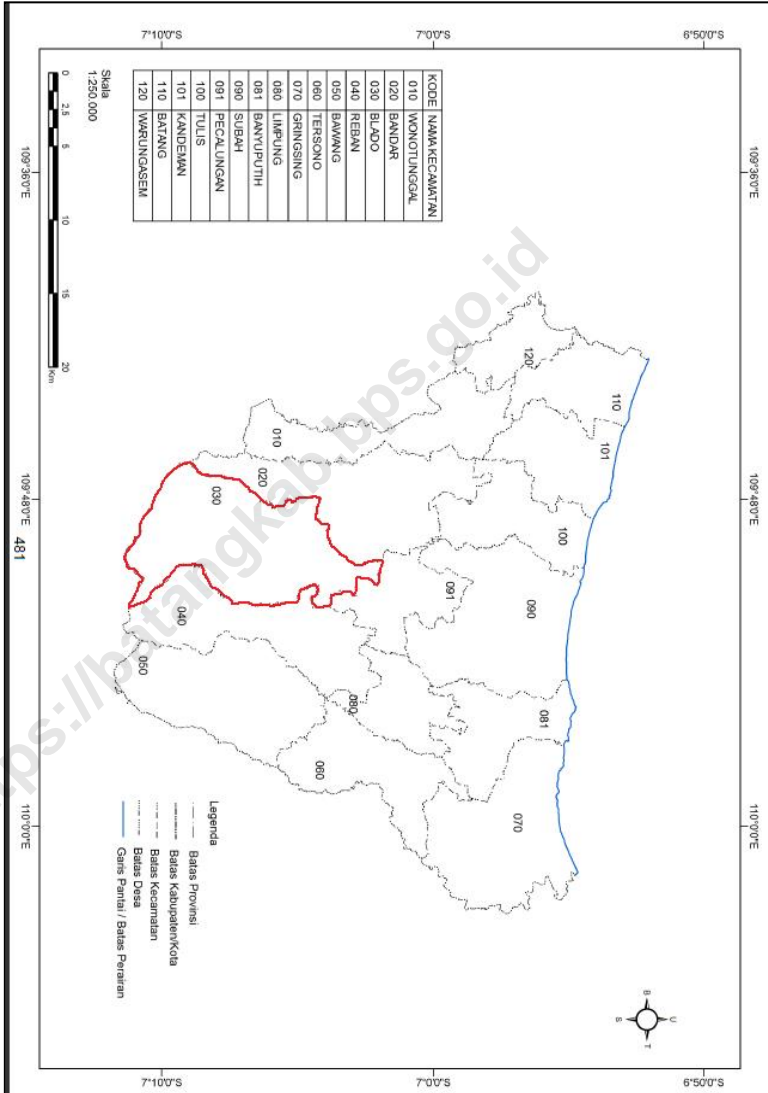
## **TIM PENYUSUN**

Pengarah : Drs. Eddy Prawoto  
Penanggungjawab : Iqbal, S.ST  
Editor : Iqbal, S.ST  
Anis Yuliasuti, S.ST  
Penyusun : Lusi Noviana  
Pengumpul data : Ria Dwi Agustin, S.ST  
Lusi Noviana  
Pengolah data : Iqbal, S.ST  
Lusi Noviana  
Pembuat kover : Iqbal, S.ST

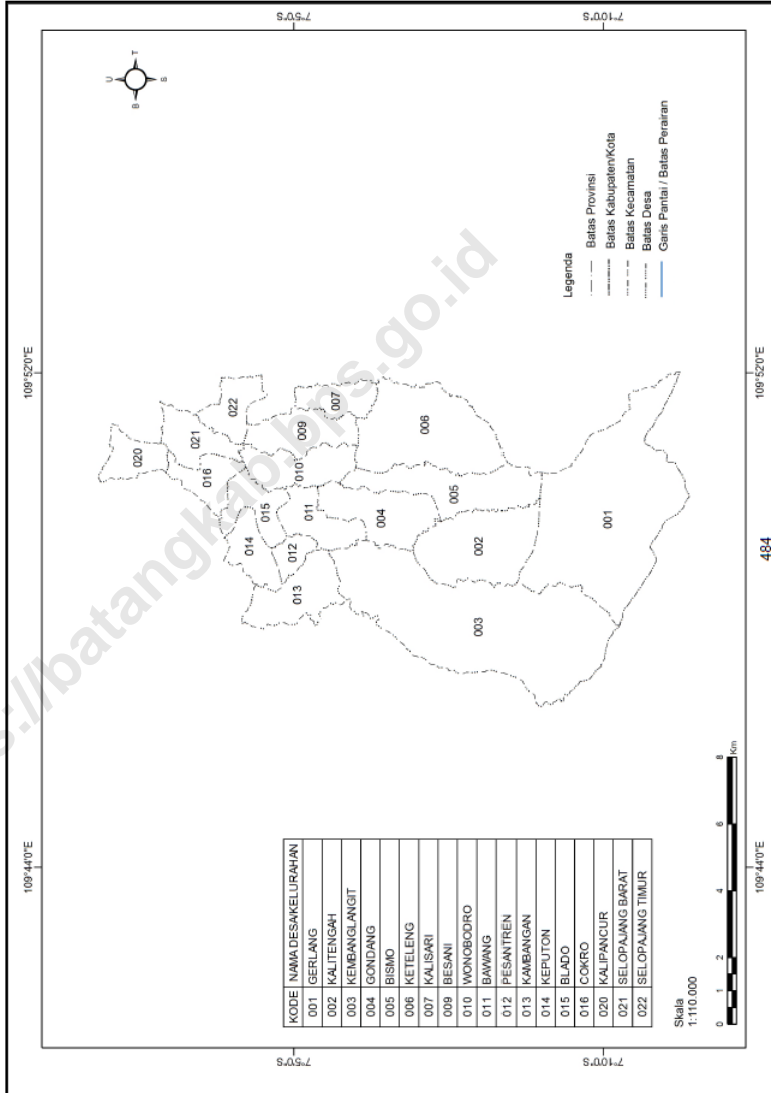
<https://batangkab.go.id>



# PETA WILAYAH KABUPATEN BATANG



# PETA WILAYAH KECAMATAN BLADO





**SAMBUTAN  
KEPALA BPS KABUPATEN BATANG**

*Assalamu' alaikum wr. wb*

Puji syukur kita panjatkan kepada Allah Yang Maha Esa yang telah melimpahkan rahmat-Nya kepada kita semua, sehingga penyusunan publikasi "Kecamatan Blado Dalam Angka 2021" dapat diselesaikan secara tepat waktu.

Publikasi ini utamanya berisi data potensi daerah di wilayah Kecamatan Blado dari berbagai sektor yang dapat digunakan untuk menyusun perencanaan dan mengevaluasi pembangunan yang telah dilaksanakan.

Kami ucapkan terima kasih dan penghargaan yang setinggi-tingginya kepada Koordinator Statistik Kecamatan Blado dan semua pihak yang telah turut serta membantu dalam proses penyusunan publikasi, semoga bermanfaat.

*Wassalamu' alaikum wr. wb.*

Batang, September 2021  
Kepala Badan Pusat Statistik  
Kabupaten Batang

EDDY PRAWOTO



---

## KATA PENGANTAR

*Assalamu' alaikum wr. wb*

"Kecamatan Blado Dalam Angka 2021" merupakan publikasi tahunan sebagai kelanjutan publikasi sebelumnya yang menyajikan data statistik secara series. Publikasi ini memuat gambaran mengenai keadaan geografis, pemerintahan, penduduk, sosial dan ekonomi Kecamatan Blado pada tahun 2020.

Penghargaan dan ucapan terima kasih yang sebesar-besarnya kami sampaikan kepada berbagai pihak baik instansi pemerintah maupun swasta atas bantuan dan dukungan dalam penyusunan publikasi ini.

Semoga publikasi ini bermanfaat bagi pengguna data dan kami harapkan kritik serta saran yang bersifat membangun untuk penyempurnaan publikasi berikutnya.

*Wassalamu' alaikum wr. wb.*

Blado, September 2021  
Koordinator Statistik Kecamatan

Blado



LUSI NOVIANA

---

## DAFTAR ISI

|  | Halaman |
|--|---------|
| Peta Wilayah Kabupaten Batang .....        | iii     |
| Peta Wilayah Kecamatan Blado .....         | iv      |
| Sambutan Kepala BPS Kabupaten Batang ..... | v       |
| Kata Pengantar .....                       | vi      |
| Daftar Isi .....                           | vii     |
| Daftar Tabel .....                         | viii    |
| Daftar Gambar .....                        | xii     |
| Penjelasan Umum .....                      | xii     |

---

## DAFTAR TABEL

|  | Halaman |
|--|---------|
| <b>BAB I KEADAAN GEOGRAFI</b>  |         |
| 1.1. Letak Geografis Kecamatan Blado .....   | 4       |
| 1.2. Jarak dari Ibukota Kecamatan Blado ke Kantor Desa .....   | 5       |
| 1.3. Letak Titik Koordinat Kantor Desa dan Kantor Kecamatan di Kecamatan Blado .....   | 6       |
| 1.4. Batas Wilayah Desa di Kecamatan Blado .....   | 7       |
| 1.5. Luas Wilayah Menurut Jenis Tanah di Kecamatan Blado, 2020.....  | 8       |
| 1.6. Banyaknya Hari Hujan dan Curah Hujan di Stasiun Pengukur Kecamatan Blado (STA 138) Menurut Bulan, 2018-2020 .....                                   | 9       |
| <b>BAB II PEMERINTAHAN</b>   |         |
| 2.1. Klasifikasi Desa Menurut Status Pemerintahan di Kecamatan Blado, 2020 .....   | 14      |
| 2.2. Jumlah Dusun, RW dan RT di Kecamatan Blado, 2020 .....  | 15      |
| 2.3. Jumlah Perangkat Desa Menurut Jenisnya di Kecamatan Blado, 2020 .....   | 16      |
| 2.4. Jumlah Pemilih dan Pengguna Hak Pilih Pemilu Kepala Daerah Kabupaten Batang 2017 di Kecamatan Blado .....   | 18      |
| 2.5. Hasil Perolehan Suara Pemilu Kepala Daerah Kabupaten Batang 2017 di Kecamatan Blado .....   | 19      |
| 2.6. Jumlah Pemilih dan Pengguna Hak Pilih Pemilu Kepala Daerah Provinsi Jawa Tengah 2018 di Kecamatan Blado .....                                       | 20      |
| 2.7. Hasil Perolehan Suara Pemilu Kepala Daerah Provinsi Jawa Tengah 2018 di Kecamatan Blado .....   | 21      |
| 2.8. Jumlah Tempat Pemungutan Suara (TPS) dan Pemilih pada Pemilu 2019 Menurut Desa di Kecamatan Blado .....   | 22      |
| 2.9. Rekapitulasi Hasil Penghitungan Perolehan Suara Calon Anggota Dewan Perwakilan Daerah (DPD) pada Pemilu 2019 Menurut Desa di Kecamatan Blado .....  | 23      |
| 2.10. Rekapitulasi Hasil Penghitungan Perolehan Suara Calon Anggota Dewan Perwakilan Rakyat (DPR) pada Pemilu 2019 Menurut Desa di Kecamatan Blado ..... | 27      |

|                             |  |    |
|-----------------------------|--|----|
| 2.11.                       | Rekapitulasi Hasil Penghitungan Perolehan Suara Calon Anggota Dewan Perwakilan Rakyat Daerah (DPRD) Provinsi pada Pemilu 2019 Menurut Desa di Kecamatan Blado .....  | 30 |
| 2.12.                       | Rekapitulasi Hasil Penghitungan Perolehan Suara Calon Anggota Dewan Perwakilan Rakyat Daerah (DPRD) Kabupaten pada Pemilu 2019 Menurut Desa di Kecamatan Blado ..... | 33 |
| 2.13.                       | Rekapitulasi Hasil Penghitungan Perolehan Suara Pasangan Calon Presiden dan Wakil Presiden pada Pemilu 2019 Menurut Desa di Kecamatan Blado .....                    | 36 |
| <br>                        |  |    |
| <b>BAB III KEPENDUDUKAN</b> |  |    |
| 3.1.                        | Jumlah Penduduk Menurut Jenis Kelamin dan Kelompok Umur di Kecamatan Blado, 2020 .....   | 40 |
| 3.2.                        | Jumlah Penduduk Per Jenis Kelamin, Persentase dan Rasio Jenis Kelamin Menurut Desa di Kecamatan Blado, 2020 .....  | 41 |
| 3.3.                        | Jumlah Penduduk, Luas Wilayah dan Kepadatan Penduduk Menurut Desa di Kecamatan Blado, 2020 .....   | 42 |
| 3.4.                        | Jumlah Penduduk Per Kelompok Umur dan Rasio Angka Ketergantungan Menurut Desa di Kecamatan Blado, 2020 .....   | 43 |
| <br>                        |  |    |
| <b>BAB IV SOSIAL</b>        |  |    |
| 4.1.                        | Jumlah Sekolah, Guru dan Murid Raudhatul Athfal Menurut Desa di Kecamatan Blado Tahun Pelajaran 2020/2021 .....  | 49 |
| 4.2.                        | Jumlah Sekolah, Guru dan Murid Madrasah Ibtidaiyah Menurut Desa di Kecamatan Blado Tahun Pelajaran 2020/2021 .....   | 50 |
| 4.3.                        | Jumlah Sekolah, Guru dan Murid Madrasah Tsanawiyah Menurut Desa di Kecamatan Blado Tahun Pelajaran 2020/2021 .....   | 51 |
| 4.4.                        | Jumlah Sekolah, Guru dan Murid Madrasah Aliyah Menurut Desa di Kecamatan Blado Tahun Pelajaran 2020/2021 .....   | 52 |
| 4.5.                        | Jumlah Sekolah, Guru dan Murid Taman Kanak-Kanak Menurut Desa di Kecamatan Blado Tahun Pelajaran 2020/2021 .....   | 53 |
| 4.6.                        | Jumlah Sekolah, Guru dan Murid Sekolah Dasar Menurut Desa di Kecamatan Blado Tahun Pelajaran 2020/2021 .....   | 54 |
| 4.7.                        | Jumlah Sekolah, Guru dan Murid Sekolah Menengah Pertama Menurut Desa di Kecamatan Blado Tahun Pelajaran 2020/2021 .....  | 55 |
| 4.8.                        | Jumlah Sekolah, Guru dan Murid Sekolah Menengah Atas Menurut Desa di Kecamatan Blado Tahun Pelajaran 2020/2021 .....   | 56 |
| 4.9.                        | Jumlah Sekolah, Guru dan Murid Sekolah Menengah Kejuruan Menurut Desa di Kecamatan Blado Tahun Pelajaran 2020/2021 .....   | 57 |
| 4.10.                       | Jumlah Tempat Ibadah Menurut Desa di Kecamatan Blado, 2020 ...   | 58 |
| 4.11.                       | Banyaknya Nikah Menurut Bulan di Kecamatan Blado, 2018-2020 ..   | 59 |

|                            |   |    |
|----------------------------|---|----|
| 4.12.                      | Banyaknya Nikah Menurut Lokasi Desa di Kecamatan Blado, 2020 .  | 60 |
| 4.13.                      | Banyaknya Jemaah Haji Menurut Desa di Kecamatan Blado, 2020 ...   | 61 |
| 4.14.                      | Banyaknya Sarana Kesehatan Menurut Jenis Sarana Kesehatan dan Desa di Kecamatan Blado, 2020 .....                       | 62 |
| 4.15.                      | Banyaknya Warga Penderita Gizi Buruk Menurut Desa di Kecamatan Blado, 2017-2019 .....                                   | 63 |
| 4.16.                      | Jumlah Tenaga Medis dan Non Medis Menurut Jenis Kelamin di Puskesmas Blado I, 2020 .....                                | 64 |
| 4.17.                      | Jumlah Tenaga Medis dan Non Medis Menurut Jenis Kelamin di Puskesmas Blado II, 2020 .....                               | 65 |
| 4.18.                      | Jumlah Pengunjung Puskesmas Menurut Jenis Kelamin dan Kunjungan di Kecamatan Blado, 2020 .....                          | 66 |
| 4.19.                      | Jumlah Kasus Covid-19 Menurut Kelompok Umur dan Jenis Kelamin di Kecamatan Blado, 2020 .....                            | 67 |
| 4.20.                      | Jumlah Peserta Keluarga Berencana Baru yang Dilayani Menurut Metode Kontrasepsi dan Desa di Kecamatan Blado, 2020 ..... | 68 |
| 4.21.                      | Jumlah Peserta Keluarga Berencana Aktif Menurut Metode Kontrasepsi dan Desa di Kecamatan Blado, 2020 .....              | 69 |
| 4.22.                      | Jumlah Bantuan Sosial Berdasarkan Data Terpadu Kesejahteraan Sosial Menurut Desa di Kecamatan Blado, 2020 .....         | 71 |
| 4.23.                      | Banyaknya Keluarga Pengguna Listrik Menurut Jenis dan Desa di Kecamatan Blado, 2020 .....                               | 72 |
| 4.24.                      | Nama Desa Menurut Jenis Bahan Bakar untuk Memasak yang Digunakan oleh Sebagian Besar Keluarga di Kecamatan Blado, 2020  | 73 |
| 4.25.                      | Nama Desa Menurut Jenis Sumber Air Minum Sebagian Besar Keluarga di Kecamatan Blado, 2020 .....                         | 74 |
| 4.26.                      | Nama Desa Menurut Penggunaan Fasilitas Tempat Buang Air Besar Sebagian Besar Keluarga di Kecamatan Blado, 2020 .....    | 75 |
| 4.27.                      | Banyaknya Kejadian Bencana Alam Menurut Jenis Bencana Alam dan Desa di Kecamatan Blado, 2020 .....                      | 76 |
| 4.28.                      | Ketersediaan Lapangan Olahraga Menurut Jenis Olahraga dan Desa di Kecamatan Blado, 2020 .....                           | 77 |
| <br><b>BAB V PERTANIAN</b> |   |    |
| 5.1.                       | Laporan Luas Tanaman Padi Menurut Bulan di Kecamatan Blado, 2020 .....  | 83 |
| 5.2.                       | Laporan Luas Tanaman Palawija Jagung Menurut Bulan di Kecamatan Blado, 2020 .....                                       | 84 |
| 5.3.                       | Laporan Luas Tanaman Palawija Kacang Tanah Menurut Bulan di Kecamatan Blado, 2020 .....                                 | 85 |

|      |  |    |
|------|--|----|
| 5.4. | Laporan Luas Tanaman Palawija Ubikayu/Singkong Menurut Bulan di Kecamatan Blado, 2020 .....        | 86 |
| 5.5. | Laporan Luas Tanaman Palawija Ubi Jalar/Ketela Rambat Menurut Bulan di Kecamatan Blado, 2020 ..... | 87 |
| 5.6. | Banyaknya Embung Desa Menurut Desa di Kecamatan Blado, 2018-2020 .....                             | 88 |

**BAB VI. KEUANGAN DAN TRANSPORTASI**

|       |   |     |
|-------|---|-----|
| 6.1.  | Banyaknya Sarana/Prasarana Ekonomi Menurut Jenis Sarana/Prasarana dan Desa di Kecamatan Blado, 2020 .....   | 93  |
| 6.2.  | Banyaknya Sarana Lembaga Keuangan yang Beroperasi Menurut Jenis Lembaga dan Desa di Kecamatan Blado, 2020 .....   | 95  |
| 6.3.  | Banyaknya Koperasi yang Masih Aktif Menurut Jenis Koperasi dan Desa di Kecamatan Blado, 2020 .....  | 96  |
| 6.4.  | Realisasi Dana Desa, Alokasi Dana Desa, Bagi Hasil Pajak dan Retribusi Daerah di Kecamatan Blado, 2020 (Rupiah) .....   | 97  |
| 6.5.  | Realisasi Pelaksanaan Anggaran Pendapatan Desa di Kecamatan Blado, 2020 (Rupiah) .....  | 98  |
| 6.6.  | Realisasi Pelaksanaan Anggaran Belanja Desa di Kecamatan Blado, 2020 (Rupiah) .....   | 99  |
| 6.7.  | Realisasi Pelaksanaan Pembiayaan Desa di Kecamatan Blado, 2020 (Rupiah) .....   | 101 |
| 6.8.  | Pokok Ketetapan dan Realisasi Pokok Ketetapan Pajak Bumi Bangunan (PBB) P2 di Kecamatan Blado, 2020 .....   | 102 |
| 6.9.  | Jalan Kabupaten Menurut Ruas di Kecamatan Blado, 2020 .....   | 103 |
| 6.10. | Jumlah Kecelakaan Lalu Lintas Menurut Bulan di Wilayah Polsek Blado, 2020 .....   | 104 |
| 6.11. | Banyaknya Laporan Gangguan Keamanan Ketertiban Masyarakat (Kamtibmas) Menurut Bulan di Polsek Blado, 2020 .....   | 105 |
| 6.12. | Jumlah Pelanggan, Volume Air yang Disalurkan dan Nilai Air Minum yang terjual pada Pelanggan PUDAM Sendang Kamulyan Kabupaten Batang di Kecamatan Blado, 2020 ..... | 106 |
| 6.13. | Jumlah Menara Telekomunikasi Menurut Desa di Kecamatan Blado, 2018-2020 .....   | 107 |
| 6.14. | Sarana Transportasi Antar Desa Menurut Desa di Kecamatan Blado, 2020 .....  | 108 |
| 6.15. | Kondisi Jalan Darat Antar Desa Menurut Desa di Kecamatan Blado, 2020 .....  | 109 |

---

|       |  |     |
|-------|--|-----|
| 6.16. | Keberadaan Kantor Pos/Pos Pembantu/Rumah Pos dan Perusahaan/Agen Jasa Ekspedisi Swasta Menurut Desa di Kecamatan Blado, 2020 ..... | 110 |
|-------|--|-----|

**BAB VII. PERBANDINGAN ANTAR KECAMATAN**

|      |  |     |
|------|--|-----|
| 7.1. | Perbandingan Luas Wilayah Antar Kecamatan di Kabupaten Batang, 2020 .....                            | 113 |
| 7.2. | Perbandingan Jumlah Penduduk Antar Kecamatan dan Rasio Jenis Kelamin di Kabupaten Batang, 2020 ..... | 114 |

<https://batangkab.bps.go.id>

---

## DAFTAR GAMBAR

|   | Halaman |
|---|---------|
| 1. Persentase Wilayah Menurut Jenis Tanah di Kecamatan Blado, 2020 .....                                  | 3       |
| 2. Jumlah Dusun, RW dan RT di Kecamatan Blado, 2020 .....   | 13      |
| 3. Piramida Penduduk Kecamatan Blado, 2020 .....  | 39      |
| 4. Jumlah Sekolah TK/RA, SD/MI, SMP/MTs dan SMA/SMK/MA di Kecamatan Blado Tahun Pelajaran 2020/2021 ..... | 48      |
| 5. Luas Panen Tanaman Padi dan Palawija di Kecamatan Blado, 2020 .....                                    | 82      |
| 6. Persentase Realisasi Pelaksanaan Anggaran Belanja Desa di Kecamatan Blado, 2020.....                   | 92      |



---

## PENJELASAN UMUM

Tanda-tanda, satuan-satuan, dan lain-lainnya yang digunakan dalam publikasi ini adalah sebagai berikut:

### 1. TANDA-TANDA

|                              |       |
|------------------------------|-------|
| Data tidak tersedia          | : ... |
| Tidak ada atau nol           | : –   |
| Data dapat diabaikan         | : 0   |
| Tanda decimal                | : ,   |
| Data tidak dapat ditampilkan | : NA  |
| Angka perkiraan              | : e   |
| Angka sementara              | : x   |
| Angka sangat sementara       | : xx  |
| Angka diperbaiki             | : r   |

### 2. SATUAN

|                     |   |
|---------------------|---|
| barel               | : 158,99 liter = $1/6,2898 \text{ m}^3$ |
| hektar (ha)         | : 10 000 m <sup>2</sup>                 |
| kilometer (km)      | : 1 000 meter (m)                       |
| knot                | : 1,8523 km/jam                         |
| kuintal             | : 100 kg                                |
| KWh                 | : 1 000 Watt hour                       |
| MWh                 | : 1 000 KWh                             |
| liter (untuk beras) | : 0,80 kg                               |
| ons                 | : 100 gram                              |
| ton                 | : 1 000 kg                              |

Satuan lain: mdpl (meter diatas permukaan laut), buah, dus, butir, helai/lembar, kaleng, batang, pulsa, ton kilometer (ton-km), jam, menit, persen (%).

Perbedaan angka di belakang koma disebabkan oleh pembulatan angka.

# BAB 1

## KEADAAN GEOGRAFI

Kecamatan Dalam Angka 2021

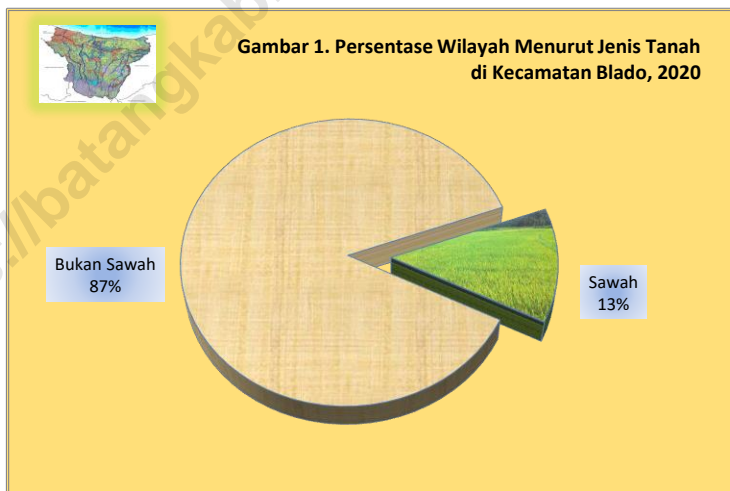


---

## BAB I KEADAAN GEOGRAFI

Kecamatan Blado berbatasan langsung dengan Kecamatan Pecalongan, Kecamatan Reban, Kabupaten Pekalongan dan Kabupaten Banjarnegara. Jarak dari ibukota Kecamatan Blado dengan lokasi Kantor Camat berada di Desa Blado ke ibukota Kabupaten Batang sekitar 29,00 km dan lokasi kantor desa terjauh yaitu Desa Gerlang dengan jarak sekitar 18,00 km. Sedangkan ibukota kabupaten/kota lain terdekat yaitu Kota Pekalongan dengan jarak sekitar 30,00 km. Wilayah Kecamatan Blado tidak berbatasan dengan laut dan ketinggian rata-rata wilayah sekitar 537 mdpl.

Luas wilayah Kecamatan Blado mencapai 7.838,95 ha dengan desa terluas yaitu Desa Gerlang 1.293,58 ha dan desa terkecil yaitu Desa Blado 147,38 ha. Berdasarkan laporan desa pada tahun 2020, total luas tanah sawah di kecamatan ini mencapai 1.004,35 ha dengan desa yang memiliki luas tanah sawah terbesar ada di Desa Kambangan yaitu mencapai 153,99 ha.



---

Tabel 1.1 Letak Geografis Kecamatan Blado

---

1. Batas Wilayah Kecamatan Blado

|         |   |                        |
|---------|---|------------------------|
| Utara   | : | Kecamatan Pecalungan   |
| Timur   | : | Kecamatan Reban        |
| Selatan | : | Kabupaten Banjarnegara |
| Barat   | : | Kabupaten Pekalongan   |

2. Jarak Wilayah Kecamatan Blado

|                  |   |                |
|------------------|---|----------------|
| Barat ke Timur   | : | $\pm$ 18,00 Km |
| Utara ke Selatan | : | $\pm$ 25,00 Km |

3. Jarak Ibukota Kecamatan Blado ke Ibukota Kabupaten Sekitarnya

|                               |   |                |
|-------------------------------|---|----------------|
| Dari Blado ke Batang          | : | $\pm$ 29,00 Km |
| Dari Blado ke Kendal          | : | $\pm$ 39,00 Km |
| Dari Blado ke Kota Pekalongan | : | $\pm$ 30,00 Km |
| Dari Blado ke Kab Pekalongan  | : | $\pm$ 45,00 Km |
| Dari Blado ke Kota Semarang   | : | $\pm$ 71,00 Km |

4. Jarak Ibukota Kecamatan Blado ke Ibukota Kecamatan Sekitarnya

|                       |   |                |
|-----------------------|---|----------------|
| Dari Blado ke Batang  | : | $\pm$ 25,00 Km |
| Dari Blado ke Reban   | : | $\pm$ 6,00 Km  |
| Dari Blado ke Bandar  | : | $\pm$ 7,00 Km  |
| Dari Blado ke Bawang  | : | $\pm$ 11,00 Km |
| Dari Blado ke Limpung | : | $\pm$ 13,00 Km |

5. Ketinggian Rata-rata Kecamatan Blado :  $\pm$  537 Meter  
Di atas Permukaan Laut

---

Sumber : Kantor Kecamatan

Tabel 1.2. Jarak dari Ibukota Kecamatan Blado ke Kantor Desa

| Desa                 | Alamat (Dusun)                  | Jarak (km) |
|----------------------|---------------------------------|------------|
| (1)                  | (2)                             | (3)        |
| 1. Gerlang           | Dusun Sidongkal RT 09 RW 04     | 18         |
| 2. Kalitengah        | Dusun Kalitengah RT 02 RW 01    | 11         |
| 3. Kembanglangit     | Dusun Kembanglangit RT 04 RW 02 | 12         |
| 4. Gondang           | Dusun Gondang RT 02 RW 01       | 4          |
| 5. Bismo             | Dusun Bismo RT 05 RW 02         | 5          |
| 6. Keteleng          | Dusun Kemadang RT 07 RW 02      | 6          |
| 7. Kalisari          | Dusun Kalisari RT 04 RW 01      | 7          |
| 8. Besani            | Dusun Jono RT 06 RW 02          | 4          |
| 9. Wonobodro         | Dusun Wonobodro RT 02 RW 04     | 2          |
| 10. Bawang           | Dusun Ketawang RT 02 RW 01      | 2          |
| 11. Pesantren        | Dusun Donomerto RT 05 RW 02     | 3          |
| 12. Kambangan        | Dusun Kambangan RT 01 RW 07     | 5          |
| 13. Keputon          | Dusun Simbangdesa RT 01 RW 03   | 3          |
| 14. Blado            | Dusun Blado RT 05 RW 03         | 1          |
| 15. Cokro            | Dusun Cokro RT 03 RW 01         | 1          |
| 16. Kalipancur       | Dusun Kalipancur RT 02 RW 02    | 3          |
| 17. Selopajang Barat | Dusun Selopajang RT 02 RW 01    | 2          |
| 18. Selopajang Timur | Dusun Rejosari RT 03 RW 01      | 3          |

Sumber : Pendataan Potensi Desa

Tabel 1.3. Letak Titik Koordinat Kantor Desa dan Kantor Kecamatan di Kecamatan Blado

| Desa                 | Garis Lintang dan Bujur |             |
|----------------------|-------------------------|-------------|
|                      | Lintang Selatan         | Bujur Timur |
| (1)                  | (2)                     | (3)         |
| 1. Gerlang           | 7,17110                 | 109,83870   |
| 2. Kalitengah        | 7,12390                 | 109,81630   |
| 3. Kembanglangit     | 7,10110                 | 109,80970   |
| 4. Gondang           | 7,09510                 | 109,83210   |
| 5. Bismo             | 7,10540                 | 109,83770   |
| 6. Keteleng          | 7,10730                 | 109,84800   |
| 7. Kalisari          | 7,09940                 | 109,85850   |
| 8. Besani            | 7,08960                 | 109,85099   |
| 9. Wonobodro         | 7,08390                 | 109,83910   |
| 10. Bawang           | 7,08310                 | 109,83020   |
| 11. Pesantren        | 7,08310                 | 109,81510   |
| 12. Kambangan        | 7,08360                 | 109,80730   |
| 13. Keputon          | 7,07180                 | 109,81660   |
| 14. Blado            | 7,07110                 | 109,83360   |
| 15. Cokro            | 7,06340                 | 109,83920   |
| 16. Kalipancur       | 7,04280                 | 109,84470   |
| 17. Selopajang Barat | 7,06410                 | 109,84790   |
| 18. Selopajang Timur | 7,06470                 | 109,85360   |
| Kecamatan Blado      | 7,07130                 | 109,83360   |

Sumber : Pendataan Potensi Desa

Tabel 1.4. Batas Wilayah Desa di Kecamatan Blado

| Desa               | Utara                   | Selatan                   | Barat                   | Timur                   |
|--------------------|-------------------------|---------------------------|-------------------------|-------------------------|
| (1)                | (2)                     | (3)                       | (4)                     | (5)                     |
| 1. Gerlang         | Kalitengah              | Banjarnegara <sup>2</sup> | Kembanglangit           | Reban <sup>1</sup>      |
| 2. Kalitengah      | Gondang                 | Gerlang                   | Kembanglangit           | Bismo                   |
| 3. Kembanglangit   | Kambangan               | Banjarnegara <sup>2</sup> | Pekalongan <sup>2</sup> | Kalitengah              |
| 4. Gondang         | Bawang                  | Kalitengah                | Kembanglangit           | Bismo                   |
| 5. Bismo           | Wonobodro               | Gerlang                   | Kalitengah              | Keteleng                |
| 6. Keteleng        | Wonobodro               | Reban <sup>1</sup>        | Bismo                   | Reban <sup>1</sup>      |
| 7. Kalisari        | Reban <sup>1</sup>      | Keteleng                  | Besani                  | Reban <sup>1</sup>      |
| 8. Besani          | Selopajang Tmr          | Keteleng                  | Wonobodro               | Kalisari                |
| 9. Wonobodro       | Cokro                   | Bismo                     | Bawang                  | Besani                  |
| 10. Bawang         | Blado                   | Pesantren                 | Kambangan               | Wonobodro               |
| 11. Pesantren      | Keputon                 | Bawang                    | Kambangan               | Blado                   |
| 12. Kambangan      | Bandar <sup>1</sup>     | Kembanglangit             | Pekalongan <sup>2</sup> | Pesantren               |
| 13. Keputon        | Bandar <sup>1</sup>     | Pesantren                 | Kambangan               | Blado                   |
| 14. Blado          | Cokro                   | Bawang                    | Keputon                 | Wonobodro               |
| 15. Cokro          | Kalipancur              | Blado                     | Blado                   | Selopajang Brt          |
| 16. Kalipancur     | Pecalungan <sup>1</sup> | Cokro                     | Pecalungan <sup>1</sup> | Pecalungan <sup>1</sup> |
| 17. Selopajang Brt | Kalipancur              | Wonobodro                 | Cokro                   | Selopajang Tmr          |
| 18. Selopajang Tmr | Selopajang Brt          | Besani                    | Selopajang Brt          | Reban <sup>1</sup>      |

Keterangan : <sup>1</sup> Nama kecamatan lain di Kabupaten Batang

<sup>2</sup> Nama kabupaten lain

<sup>3</sup> Nama kota lain

Sumber : BPS, Pendataan Potensi Desa



Tabel 1.5. Luas Wilayah Menurut Jenis Tanah di Kecamatan Blado, 2020

| Desa                 | Jenis Tanah (Ha) |                   |          |
|----------------------|------------------|-------------------|----------|
|                      | Tanah Sawah      | Tanah Bukan Sawah | Jumlah   |
| (1)                  | (2)              | (3)               | (4)      |
| 1. Gerlang           | -                | 1 293,58          | 1 293,58 |
| 2. Kalitengah        | -                | 994,03            | 994,03   |
| 3. Kembanglangit     | -                | 626,58            | 626,58   |
| 4. Gondang           | 23,25            | 416,57            | 439,82   |
| 5. Bismo             | -                | 558,38            | 558,38   |
| 6. Keteleng          | -                | 881,74            | 881,74   |
| 7. Kalisari          | 27,26            | 136,74            | 164,00   |
| 8. Besani            | 91,10            | 142,18            | 233,28   |
| 9. Wonobodro         | 142,67           | 219,57            | 362,24   |
| 10. Bawang           | 38,75            | 174,53            | 213,28   |
| 11. Pesantren        | 74,15            | 105,78            | 179,93   |
| 12. Kambangan        | 153,99           | 245,57            | 399,56   |
| 13. Keputon          | 140,93           | 83,15             | 224,08   |
| 14. Blado            | 122,23           | 25,15             | 147,38   |
| 15. Cokro            | 51,05            | 282,14            | 333,19   |
| 16. Kalipancur       | 0,93             | 323,71            | 324,64   |
| 17. Selopajang Barat | 55,17            | 177,18            | 232,35   |
| 18. Selopajang Timur | 82,87            | 148,02            | 230,89   |
| Jumlah               | 1 004,35         | 6 834,60          | 7 838,95 |

Sumber : Laporan Desa

Tabel 1.6. Banyaknya Hari Hujan dan Curah Hujan di Stasiun Pengukur Kecamatan Blado (STA 138) Menurut Bulan, 2018-2020

| Bulan        | Jumlah Hari Hujan (hari) |      |      | Jumlah Curah Hujan (mm) |       |       |
|--------------|--------------------------|------|------|-------------------------|-------|-------|
|              | 2018                     | 2019 | 2020 | 2018                    | 2019  | 2020  |
| (1)          | (2)                      | (3)  | (4)  | (5)                     | (6)   | (7)   |
| 01 Januari   | 26                       | 26   | 24   | 361                     | 653   | 942   |
| 02 Februari  | 25                       | 23   | 23   | 750                     | 325   | 971   |
| 03 Maret     | 23                       | 22   | 23   | 329                     | 268   | 499   |
| 04 April     | 18                       | 19   | 21   | 339                     | 305   | 380   |
| 05 Mei       | 13                       | 13   | 13   | 206                     | 165   | 280   |
| 06 Juni      | 7                        | 4    | 10   | 76                      | 57    | 106   |
| 07 Juli      | 2                        | 3    | 8    | 7                       | 15    | 113   |
| 08 Agustus   | 1                        | -    | 3    | 6                       | -     | 83    |
| 09 September | 3                        | -    | 11   | 21                      | -     | 194   |
| 10 Oktober   | 10                       | -    | 13   | 35                      | -     | 340   |
| 11 Nopember  | 18                       | 16   | 23   | 186                     | 130   | 682   |
| 12 Desember  | 24                       | 23   | 24   | 136                     | 92    | 666   |
| Jumlah       | 170                      | 149  | 196  | 2 452                   | 2 010 | 5 256 |

Sumber : Dinas Pekerjaan Umum dan Penataan Ruang Kabupaten Batang



# BAB 2



## PEMERINTAHAN

Kecamatan Dalam Angka 2021

<https://batangkab.bps.go.id>

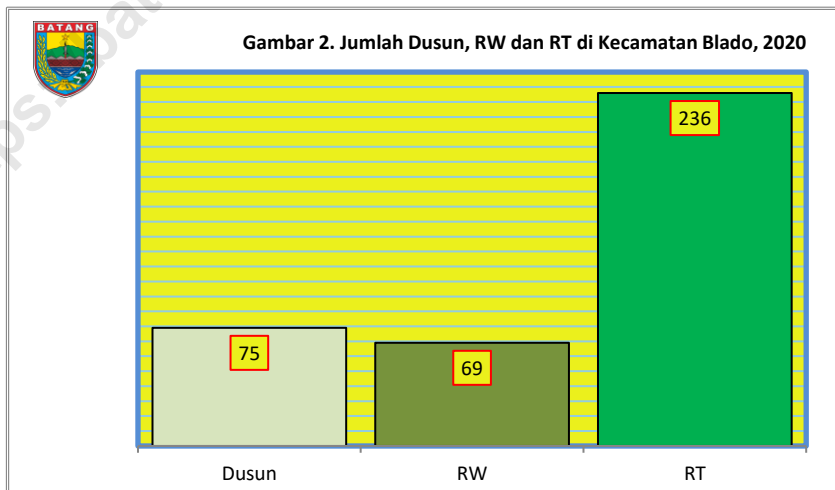


## BAB II PEMERINTAHAN

Kecamatan Blado memiliki 18 desa yang terdiri dari 79 dusun, 69 RW dan 236 RT. Jumlah RT terbanyak dimiliki oleh Desa Kambangan dan Besani yaitu sebanyak 22 RT, sedangkan yang paling sedikit di Desa Kalitengah 3 RT. Kantor Kecamatan Blado terletak di Jalan Raya Blado No. 2 Dukuh Bandusari, Desa Blado Kode pos 51255, Telepon (0285) 4486117

Berdasarkan Peraturan Menteri Dalam Negeri Republik Indonesia Nomor 84 Tahun 2015 tentang Susunan Organisasi dan Tata Kerja Pemerintah Desa, maka perangkat desa terdiri dari kepala desa, sekretariat desa, pelaksana teknis dan pelaksana kewilayahan. Pada akhir tahun 2020, dari 18 desa yang ada di Kecamatan Blado, semuanya memiliki kepala desa definitif.

Pilkada Bupati Batang pada tahun 2017 di Kecamatan Blado, terdapat jumlah pemilih sebanyak 34.071 dengan jumlah pengguna hak pilih mencapai 24.788 dan suara sah 23.936 orang. Sedangkan Pilkada Gubernur Jawa Tengah pada tahun 2018, terdapat jumlah pemilih sebanyak 33.694 dengan jumlah pengguna hak pilih mencapai 21.190 dan suara sah 19.612 orang. Pelaksanaan Pemilu pada tahun 2019, terdapat jumlah TPS sebanyak 154 dan jumlah pemilih 34.758 orang.



Tabel 2.1. Klasifikasi Desa Menurut Status Pemerintahan di Kecamatan Blado, 2020

|     | Desa             | Desa | Kelurahan |
|-----|------------------|------|-----------|
|     | (1)              | (2)  | (3)       |
| 1.  | Gerlang          | 1    | -         |
| 2.  | Kalitengah       | 1    | -         |
| 3.  | Kembanglangit    | 1    | -         |
| 4.  | Gondang          | 1    | -         |
| 5.  | Bismo            | 1    | -         |
| 6.  | Keteleng         | 1    | -         |
| 7.  | Kalisari         | 1    | -         |
| 8.  | Besani           | 1    | -         |
| 9.  | Wonobodro        | 1    | -         |
| 10. | Bawang           | 1    | -         |
| 11. | Pesantren        | 1    | -         |
| 12. | Kambangan        | 1    | -         |
| 13. | Keputon          | 1    | -         |
| 14. | Blado            | 1    | -         |
| 15. | Cokro            | 1    | -         |
| 16. | Kalipancur       | 1    | -         |
| 17. | Selopajang Barat | 1    | -         |
| 18. | Selopajang Timur | 1    | -         |
|     | Jumlah           | 18   | -         |

Sumber : BPS, Pendataan Potensi Desa

Tabel 2.2. Jumlah Dusun, RT dan RW di Kecamatan Blado, 2020

| Desa                 | Dusun | RW  | RT  |
|----------------------|-------|-----|-----|
| (1)                  | (2)   | (3) | (4) |
| 1. Gerlang           | 7     | 7   | 14  |
| 2. Kalitengah        | 2     | 1   | 3   |
| 3. Kembanglangit     | 2     | 2   | 7   |
| 4. Gondang           | 5     | 3   | 7   |
| 5. Bismo             | 2     | 2   | 7   |
| 6. Keteleng          | 4     | 4   | 17  |
| 7. Kalisari          | 3     | 3   | 9   |
| 8. Besani            | 7     | 4   | 22  |
| 9. Wonobodro         | 5     | 7   | 18  |
| 10. Bawang           | 4     | 4   | 9   |
| 11. Pesantren        | 3     | 2   | 9   |
| 12. Kambangan        | 6     | 4   | 22  |
| 13. Keputon          | 6     | 5   | 17  |
| 14. Blado            | 6     | 7   | 20  |
| 15. Cokro            | 4     | 4   | 9   |
| 16. Kalipancur       | 3     | 2   | 15  |
| 17. Selopajang Barat | 5     | 5   | 21  |
| 18. Selopajang Timur | 5     | 3   | 10  |
| Jumlah               | 79    | 69  | 236 |

Sumber : BPS, Sensus Penduduk 2020



Tabel 2.3. Jumlah Perangkat Desa Menurut Jenisnya di Kecamatan Blado, 2020

| Desa                 | Kepala Desa | Sekretariat Desa |           |               |                  |
|----------------------|-------------|------------------|-----------|---------------|------------------|
|                      |             | Sekretaris Desa  | Kaur Umum | Kaur Keuangan | Kaur Perencanaan |
| (1)                  | (2)         | (3)              | (4)       | (5)           | (6)              |
| 1. Gerlang           | 1           | 1                | 1         | 1             | 1                |
| 2. Kalitengah        | 1           | 1                | 1         | 1             | 1                |
| 3. Kembanglangit     | 1           | 1                | 1         | 1             | 1                |
| 4. Gondang           | 1           | 1                | 1         | 1             | 1                |
| 5. Bismo             | 1           | 1                | 1         | 1             | 1                |
| 6. Keteleng          | 1           | 1                | 1         | 1             | 1                |
| 7. Kalisari          | 1           | 1                | 1         | 1             | 1                |
| 8. Besani            | 1           | 1                | 1         | 1             | 1                |
| 9. Wonobodro         | 1           | 1                | 1         | 1             | 1                |
| 10. Bawang           | 1           | 1                | 1         | 1             | 1                |
| 11. Pesantren        | 1           | 1                | 1         | 1             | 1                |
| 12. Kambangan        | 1           | 1                | 1         | 1             | 1                |
| 13. Keputon          | 1           | 1                | 1         | 1             | 1                |
| 14. Blado            | 1           | 1                | 1         | 1             | 1                |
| 15. Cokro            | 1           | 1                | 1         | 1             | 1                |
| 16. Kalipancur       | 1           | 1                | 1         | 1             | 1                |
| 17. Selopajang Barat | 1           | 1                | 1         | 1             | 1                |
| 18. Selopajang Timur | 1           | 1                | 1         | 1             | 1                |
| Jumlah               | 18          | 18               | 18        | 18            | 18               |

Tabel 2.3. Lanjutan

| Desa                 | Pelaksana Teknis  |                    |                | Pelaksana Kewilayahan |
|----------------------|-------------------|--------------------|----------------|-----------------------|
|                      | Kaur Pemerintahan | Kaur Kesejahteraan | Kasi Pelayanan | Kepala Dusun          |
| (1)                  | (6)               | (7)                | (8)            | (9)                   |
| 1. Gerlang           | 1                 | 1                  | 1              | 7                     |
| 2. Kalitengah        | 1                 | 1                  | 1              | 2                     |
| 3. Kembanglangit     | 1                 | 1                  | 1              | 2                     |
| 4. Gondang           | 1                 | 1                  | 1              | 5                     |
| 5. Bismo             | 1                 | 1                  | 1              | 2                     |
| 6. Keteleng          | 1                 | 1                  | 1              | 4                     |
| 7. Kalisari          | 1                 | 1                  | 1              | 3                     |
| 8. Besani            | 1                 | 1                  | 1              | 7                     |
| 9. Wonobodro         | 1                 | 1                  | 1              | 5                     |
| 10. Bawang           | 1                 | 1                  | 1              | 4                     |
| 11. Pesantren        | 1                 | 1                  | 1              | 3                     |
| 12. Kambangan        | 1                 | 1                  | 1              | 6                     |
| 13. Keputon          | 1                 | 1                  | 1              | 6                     |
| 14. Blado            | 1                 | 1                  | 1              | 6                     |
| 15. Cokro            | 1                 | 1                  | 1              | 4                     |
| 16. Kalipancur       | 1                 | 1                  | 1              | 3                     |
| 17. Selopajang Barat | 1                 | 1                  | 1              | 5                     |
| 18. Selopajang Timur | 1                 | 1                  | 1              | 5                     |
| Jumlah               | 18                | 18                 | 18             | 79                    |

Sumber : Laporan Desa

Tabel 2.4. Jumlah Pemilih dan Pengguna Hak Pilih Pemilu  
Kepala Daerah Kabupaten Batang 2017 di Kecamatan Blado

| Desa                | Pemilih | Pengguna Hak Pilih |                 |        |
|---------------------|---------|--------------------|-----------------|--------|
|                     |         | Suara Sah          | Suara Tidak Sah | Jumlah |
| (1)                 | (2)     | (3)                | (4)             | (5)    |
| 1 Bawang            | 1 436   | 940                | 31              | 971    |
| 2 Besani            | 2 118   | 1 406              | 30              | 1 436  |
| 3 Bismo             | 717     | 582                | 10              | 592    |
| 4 Blado             | 3 202   | 2 203              | 101             | 2 304  |
| 5 Cokro             | 2 242   | 1 647              | 47              | 1 694  |
| 6 Gerlang           | 2 881   | 2 41               | 72              | 2 482  |
| 7 Gondang           | 1 07    | 732                | 15              | 747    |
| 8 Kalipancur        | 1 693   | 1 293              | 50              | 1 343  |
| 9 Kalisari          | 1 089   | 849                | 36              | 885    |
| 10 Kalitengah       | 295     | 223                | 19              | 242    |
| 11 Kambangan        | 3 581   | 2 331              | 98              | 2 429  |
| 12 Kembanglangit    | 949     | 752                | 13              | 765    |
| 13 Keputon          | 2 282   | 1 558              | 41              | 1 599  |
| 14 Keteleng         | 1 775   | 1 317              | 39              | 1 356  |
| 15 Pesantren        | 1 494   | 1 046              | 33              | 1 079  |
| 16 Selopajang Barat | 2 701   | 1 697              | 98              | 1 795  |
| 17 Selopajang Timur | 1 427   | 847                | 65              | 912    |
| 18 Wonobodro        | 3 119   | 2 103              | 54              | 2 157  |
| Jumlah              | 34 071  | 23 936             | 852             | 24 788 |

Sumber : KPU Kabupaten Batang

Tabel 2.5. Hasil Perolehan Suara Pemilu  
Kepala Daerah Kabupaten Batang 2017 di Kecamatan Blado

| Desa                | Pasangan Calon |       |       |     | Jumlah |
|---------------------|----------------|-------|-------|-----|--------|
|                     | I              | II    | III   | IV  |        |
| (1)                 | (2)            | (3)   | (4)   | (5) | (6)    |
| 1 Bawang            | 498            | 375   | 62    | 5   | 940    |
| 2 Besani            | 1 112          | 193   | 91    | 10  | 1 406  |
| 3 Bismo             | 317            | 226   | 37    | 2   | 582    |
| 4 Blado             | 1 532          | 413   | 115   | 143 | 2 203  |
| 5 Cokro             | 1 122          | 415   | 76    | 34  | 1 647  |
| 6 Gerlang           | 1 257          | 786   | 297   | 70  | 2 411  |
| 7 Gondang           | 446            | 175   | 107   | 4   | 732    |
| 8 Kalipancur        | 896            | 322   | 64    | 11  | 1 293  |
| 9 Kalisari          | 578            | 211   | 46    | 14  | 849    |
| 10 Kalitengah       | 148            | 48    | 23    | 4   | 223    |
| 11 Kambangan        | 1 294          | 792   | 194   | 51  | 2 331  |
| 12 Kembanglangit    | 324            | 157   | 263   | 8   | 752    |
| 13 Keputon          | 1 091          | 268   | 176   | 23  | 1 558  |
| 14 Keteleng         | 1 039          | 105   | 160   | 13  | 1 317  |
| 15 Pesantren        | 784            | 142   | 102   | 18  | 1 046  |
| 16 Selopajang Barat | 1 249          | 331   | 94    | 23  | 1 697  |
| 17 Selopajang Timur | 432            | 368   | 25    | 22  | 847    |
| 18 Wonobodro        | 1 598          | 255   | 206   | 44  | 2 103  |
| Jumlah              | 15 717         | 5 582 | 2 138 | 499 | 23 936 |

Pasangan Calon Bupati/Wakil Bupati :

- I H. Wihaji, S.Ag, M.Pd. dan Suyono, S.IP, M.Si.
- II dr. Lafran Pancaputranto, Sp.OG (K) dan H. Nurhaji Slamet Urip
- III AS. Burhan, S.Ag dan Acara Ariani, S.Psi
- IV Akhmad Faizin, ST dan Erna Yuniwati

Sumber : KPU Kabupaten Batang

Tabel 2.6. Jumlah Pemilih dan Pengguna Hak Pilih Pemilu  
Kepala Daerah Provinsi Jawa Tengah 2018 di Kecamatan Blado

| Desa                | Pemilih | Pengguna Hak Pilih |                 |        |
|---------------------|---------|--------------------|-----------------|--------|
|                     |         | Suara Sah          | Suara Tidak Sah | Jumlah |
| (1)                 | (2)     | (3)                | (4)             | (5)    |
| 1 Bawang            | 1 407   | 793                | 74              | 867    |
| 2 Besani            | 2 051   | 1 048              | 106             | 1 154  |
| 3 Bismo             | 723     | 402                | 67              | 469    |
| 4 Blado             | 3 161   | 1 837              | 125             | 1 962  |
| 5 Cokro             | 2 250   | 1 255              | 79              | 1 334  |
| 6 Gerlang           | 2 869   | 2 139              | 116             | 2 255  |
| 7 Gondang           | 1 079   | 566                | 72              | 638    |
| 8 Kalipancur        | 1 679   | 1 073              | 77              | 1 150  |
| 9 Kalisari          | 1 104   | 669                | 86              | 755    |
| 10 Kalitengah       | 297     | 221                | 20              | 241    |
| 11 Kambangan        | 3 549   | 2 046              | 129             | 2 175  |
| 12 Kembanglangit    | 937     | 641                | 29              | 670    |
| 13 Keputon          | 2 272   | 1 333              | 89              | 1 422  |
| 14 Keteleng         | 1 759   | 1 076              | 104             | 1 180  |
| 15 Pesantren        | 1 433   | 832                | 59              | 891    |
| 16 Selopajang Barat | 2 652   | 1 330              | 154             | 1 484  |
| 17 Selopajang Timur | 1 421   | 567                | 72              | 639    |
| 18 Wonobodro        | 3 051   | 1 784              | 120             | 1 904  |
| Jumlah              | 33 694  | 19 612             | 1 578           | 21 190 |

Sumber : KPU Kabupaten Batang

Tabel 2.7. Hasil Perolehan Suara Pemilu  
Kepala Daerah Provinsi Jawa Tengah 2018 di Kecamatan Blado

| Desa                | Pasangan Calon |       |        |
|---------------------|----------------|-------|--------|
|                     | I              | II    | Jumlah |
| (1)                 | (2)            | (3)   | (4)    |
| 1 Bawang            | 501            | 292   | 867    |
| 2 Besani            | 645            | 403   | 1 154  |
| 3 Bismo             | 218            | 184   | 469    |
| 4 Blado             | 1 158          | 679   | 1 962  |
| 5 Cokro             | 900            | 355   | 1 334  |
| 6 Gerlang           | 1 646          | 493   | 2 255  |
| 7 Gondang           | 327            | 239   | 638    |
| 8 Kalipancur        | 546            | 527   | 1 150  |
| 9 Kalisari          | 402            | 267   | 755    |
| 10 Kalitengah       | 151            | 70    | 241    |
| 11 Kambangan        | 1 352          | 694   | 2 175  |
| 12 Kembanglangit    | 492            | 149   | 670    |
| 13 Keputon          | 859            | 474   | 1 422  |
| 14 Keteleng         | 690            | 386   | 1 180  |
| 15 Pesantren        | 557            | 275   | 891    |
| 16 Selopajang Barat | 864            | 466   | 1 484  |
| 17 Selopajang Timur | 326            | 241   | 639    |
| 18 Wonobodro        | 991            | 793   | 1 904  |
| Jumlah              | 12 625         | 6 987 | 21 190 |

Pasangan Calon Gubernur/Wakil Gubernur :  
I H. Ganjar Pranowo, S H, M IP dan H. Taj Yasin  
II H. Sudirman Said dan Hj. Ida Fauziyah

Sumber : KPU Kabupaten Batang

Tabel 2.8. Jumlah Tempat Pemungutan Suara (TPS) dan Pemilih pada Pemilu 2019 Menurut Desa di Kecamatan Blado

| Desa                | Jumlah TPS | Jumlah Pemilih |           |        |
|---------------------|------------|----------------|-----------|--------|
|                     |            | Laki-laki      | Perempuan | Jumlah |
| (1)                 | (2)        | (3)            | (4)       | (5)    |
| 1 Gerlang           | 13         | 1 531          | 1 513     | 3 044  |
| 2 Kalitengah        | 2          | 155            | 149       | 304    |
| 3 Kembanglangit     | 4          | 496            | 471       | 967    |
| 4 Gondang           | 5          | 553            | 542       | 1 095  |
| 5 Bismo             | 3          | 370            | 359       | 729    |
| 6 Keteleng          | 8          | 867            | 909       | 1 776  |
| 7 Kalisari          | 5          | 562            | 562       | 1 124  |
| 8 Besani            | 10         | 1 086          | 1 036     | 2 122  |
| 9 Wonobodro         | 15         | 1 618          | 1 573     | 3 191  |
| 10 Bawang           | 6          | 743            | 702       | 1 445  |
| 11 Pesantren        | 6          | 761            | 734       | 1 495  |
| 12 Kambangan        | 16         | 1 897          | 1 787     | 3 684  |
| 13 Keputon          | 10         | 1 176          | 1 149     | 2 325  |
| 14 Blado            | 15         | 1 587          | 1 650     | 3 237  |
| 15 Cokro            | 9          | 1 156          | 1 164     | 2 320  |
| 16 Selopajang Barat | 13         | 1 395          | 1 320     | 2 715  |
| 17 Kalipancur       | 8          | 873            | 853       | 1 726  |
| 18 Selopajang Timur | 6          | 748            | 711       | 1 459  |
| Jumlah              | 154        | 17 574         | 17 184    | 34 758 |

Sumber : Komisi Pemilihan Umum Kabupaten Batang

Tabel 2.9. Rekapitulasi Hasil Penghitungan Perolehan Suara Calon Anggota Dewan Perwakilan Daerah (DPD) pada Pemilu 2019 Menurut Desa di Kecamatan Blado

| Desa                | Jumlah Suara Sah | No. Urut Calon Anggota DPD |     |       |       |
|---------------------|------------------|----------------------------|-----|-------|-------|
|                     |                  | 01                         | 02  | 03    | 04    |
| (1)                 | (2)              | (3)                        | (4) | (5)   | (6)   |
| 1 Gerlang           | 1 643            | 208                        | 41  | 160   | 173   |
| 2 Kalitengah        | 150              | 10                         | -   | 15    | 11    |
| 3 Kembanglangit     | 642              | 67                         | 10  | 41    | 73    |
| 4 Gondang           | 513              | 112                        | 9   | 34    | 60    |
| 5 Bismo             | 317              | 60                         | 7   | 13    | 24    |
| 6 Keteleng          | 972              | 104                        | 23  | 94    | 94    |
| 7 Kalisari          | 533              | 54                         | 11  | 41    | 49    |
| 8 Besani            | 922              | 167                        | 20  | 55    | 67    |
| 9 Wonobodro         | 1 439            | 257                        | 23  | 88    | 116   |
| 10 Bawang           | 704              | 164                        | 17  | 48    | 82    |
| 11 Pesantren        | 672              | 142                        | 13  | 45    | 63    |
| 12 Kambangan        | 1 855            | 403                        | 51  | 119   | 207   |
| 13 Keputon          | 1 187            | 157                        | 17  | 112   | 110   |
| 14 Blado            | 1 442            | 120                        | 28  | 130   | 216   |
| 15 Cokro            | 1 250            | 139                        | 30  | 77    | 112   |
| 16 Selopajang Barat | 1 165            | 180                        | 13  | 91    | 105   |
| 17 Kalipancur       | 1 001            | 180                        | 21  | 71    | 74    |
| 18 Selopajang Timur | 654              | 100                        | 15  | 51    | 73    |
| Jumlah              | 17 061           | 2 624                      | 349 | 1 285 | 1 709 |

Keterangan No. Urut Calon Anggota DPD :

01 Abdul Kholik, SH., M.Si.

02 Agus Mujayanto

03 Dr. H. Bambang Sadono, SH., MH.

04 Ir. H. Bambang Sutrisno, MM.



Tabel 2.9. Lanjutan

| Desa                | No. Urut Calon Anggota DPD |     |       |       |      |
|---------------------|----------------------------|-----|-------|-------|------|
|                     | 05                         | 06  | 07    | 08    | 09   |
| (1)                 | (7)                        | (8) | (9)   | (10)  | (11) |
| 1 Gerlang           | 55                         | 102 | 136   | 298   | 61   |
| 2 Kalitengah        | 9                          | 9   | 12    | 47    | 6    |
| 3 Kembanglangit     | 24                         | 46  | 49    | 110   | 40   |
| 4 Gondang           | 10                         | 20  | 35    | 43    | 19   |
| 5 Bismo             | 9                          | 12  | 29    | 23    | 23   |
| 6 Keteleng          | 42                         | 63  | 77    | 178   | 79   |
| 7 Kalisari          | 15                         | 30  | 54    | 97    | 36   |
| 8 Besani            | 34                         | 39  | 70    | 170   | 36   |
| 9 Wonobodro         | 58                         | 52  | 93    | 243   | 57   |
| 10 Bawang           | 25                         | 34  | 44    | 95    | 37   |
| 11 Pesantren        | 28                         | 33  | 49    | 84    | 18   |
| 12 Kambangan        | 72                         | 87  | 160   | 211   | 96   |
| 13 Keputon          | 45                         | 52  | 88    | 207   | 50   |
| 14 Blado            | 63                         | 51  | 212   | 241   | 105  |
| 15 Cokro            | 50                         | 42  | 114   | 249   | 53   |
| 16 Selopajang Barat | 66                         | 65  | 89    | 195   | 47   |
| 17 Kalipancur       | 40                         | 62  | 65    | 174   | 24   |
| 18 Selopajang Timur | 26                         | 40  | 52    | 84    | 28   |
| Jumlah              | 671                        | 839 | 1 428 | 2 749 | 815  |

Keterangan No. Urut Calon Anggota DPD :

05 Budi Yuwono, SH.

06 Casytha A. Kathmandu, SE.

07 Dr. H. Darwito, SE., MM.

08 Denty Eka Widi Pratiwi, SE., MH.

09 G.K.R. Ayu Koes Indriyah

Tabel 2.9. Lanjutan

| Desa                | No. Urut Calon Anggota DPD |      |      |      |      |
|---------------------|----------------------------|------|------|------|------|
|                     | 10                         | 11   | 12   | 13   | 14   |
| (1)                 | (12)                       | (13) | (14) | (15) | (16) |
| 1 Gerlang           | 42                         | 39   | 9    | 31   | 135  |
| 2 Kalitengah        | 4                          | 2    | 2    | 2    | 6    |
| 3 Kembanglangit     | 19                         | 13   | 5    | 9    | 22   |
| 4 Gondang           | 5                          | 9    | 4    | 6    | 13   |
| 5 Bismo             | 8                          | 6    | 4    | 9    | 12   |
| 6 Keteleng          | 32                         | 28   | 6    | 6    | 34   |
| 7 Kalisari          | 17                         | 9    | 5    | 16   | 24   |
| 8 Besani            | 31                         | 21   | 10   | 15   | 24   |
| 9 Wonobodro         | 30                         | 45   | 14   | 56   | 47   |
| 10 Bawang           | 27                         | 17   | 6    | 13   | 21   |
| 11 Pesantren        | 15                         | 33   | 4    | 17   | 17   |
| 12 Kambangan        | 47                         | 42   | 11   | 29   | 57   |
| 13 Keputon          | 27                         | 37   | 11   | 19   | 48   |
| 14 Blado            | 23                         | 33   | 9    | 19   | 44   |
| 15 Cokro            | 26                         | 22   | 13   | 126  | 37   |
| 16 Selopajang Barat | 37                         | 29   | 10   | 16   | 50   |
| 17 Kalipancur       | 11                         | 23   | 10   | 58   | 30   |
| 18 Selopajang Timur | 16                         | 16   | 8    | 13   | 25   |
| Jumlah              | 417                        | 424  | 141  | 460  | 646  |

Keterangan No. Urut Calon Anggota DPD :

10 Isnan Ahmad Juhardani, S.P.

13 Kholison, SH.

11 Drs. H. Jamun, M.Pd.I

14 Drs. M. Abdul Rohim

12 Drs. Joko J. Prihatmoko, M.Si.

Tabel 2.9. Lanjutan

| Desa                | No. Urut Calon Anggota DPD |      |       |      |      |      |
|---------------------|----------------------------|------|-------|------|------|------|
|                     | 15                         | 16   | 17    | 18   | 19   | 20   |
| (1)                 | (17)                       | (18) | (19)  | (20) | (21) | (22) |
| 1 Gerlang           | 34                         | 14   | 56    | 21   | 9    | 19   |
| 2 Kalitengah        | 3                          | -    | 6     | 2    | 2    | 2    |
| 3 Kembanglangit     | 11                         | 8    | 73    | 9    | 2    | 11   |
| 4 Gondang           | 5                          | 6    | 109   | 1    | 4    | 9    |
| 5 Bismo             | 2                          | 3    | 64    | 1    | 3    | 5    |
| 6 Keteleng          | 11                         | 22   | 35    | 7    | 20   | 17   |
| 7 Kalisari          | 7                          | 6    | 43    | 9    | 2    | 8    |
| 8 Besani            | 11                         | 18   | 107   | 12   | 2    | 13   |
| 9 Wonobodro         | 24                         | 20   | 164   | 22   | 8    | 22   |
| 10 Bawang           | 7                          | 3    | 42    | 10   | 1    | 11   |
| 11 Pesantren        | 6                          | 7    | 68    | 17   | 1    | 12   |
| 12 Kambangan        | 36                         | 15   | 163   | 27   | 6    | 16   |
| 13 Keputon          | 22                         | 12   | 121   | 23   | 9    | 20   |
| 14 Blado            | 22                         | 15   | 70    | 13   | 10   | 18   |
| 15 Cokro            | 19                         | 20   | 64    | 19   | 9    | 29   |
| 16 Selopajang Barat | 19                         | 17   | 75    | 18   | 9    | 34   |
| 17 Kalipancur       | 15                         | 6    | 115   | 4    | 5    | 13   |
| 18 Selopajang Timur | 11                         | 6    | 58    | 5    | 9    | 18   |
| Jumlah              | 265                        | 198  | 1 433 | 220  | 111  | 277  |

Keterangan No. Urut Calon Anggota DPD :

|                             |   |
|-----------------------------|---|
| 15 H. Muh Mahsun, S.IP.     | 18 Dr. KH. Muqoddam Cholil, MA.           |
| 16 Drs. H. Muhtar Lutfi, MM | 19 H. Naibul Umam Eko Sakti, S.Ag., M.Si. |
| 17 Mujiburrohman, S.S.      | 20 Solehin, S.Pd, MM.                     |

Sumber : Komisi Pemilihan Umum Kabupaten Batang

Tabel 2.10. Rekapitulasi Hasil Penghitungan Perolehan Suara Calon Anggota Dewan Perwakilan Rakyat (DPR) pada Pemilu 2019 Menurut Desa di Kecamatan Blado

| Desa                | Jumlah<br>Suara Sah | No. Urut Partai |       |       |       |
|---------------------|---------------------|-----------------|-------|-------|-------|
|                     |                     | 01              | 02    | 03    | 04    |
| (1)                 | (2)                 | (3)             | (4)   | (5)   | (6)   |
| 1 Gerlang           | 2 341               | 318             | 147   | 1 183 | 209   |
| 2 Kalitengah        | 222                 | 22              | 12    | 40    | 100   |
| 3 Kembanglangit     | 774                 | 222             | 15    | 96    | 326   |
| 4 Gondang           | 758                 | 380             | 35    | 64    | 206   |
| 5 Bismo             | 546                 | 161             | 13    | 74    | 265   |
| 6 Keteleng          | 1 309               | 352             | 89    | 173   | 446   |
| 7 Kalisari          | 756                 | 126             | 96    | 195   | 175   |
| 8 Besani            | 1 320               | 382             | 154   | 294   | 265   |
| 9 Wonobodro         | 2 292               | 631             | 202   | 409   | 629   |
| 10 Bawang           | 934                 | 302             | 53    | 204   | 261   |
| 11 Pesantren        | 950                 | 490             | 59    | 121   | 174   |
| 12 Kambangan        | 2 554               | 995             | 86    | 619   | 514   |
| 13 Keputon          | 1 612               | 418             | 60    | 301   | 500   |
| 14 Blado            | 2 102               | 343             | 147   | 456   | 643   |
| 15 Cokro            | 1 642               | 206             | 101   | 259   | 720   |
| 16 Selopajang Barat | 1 689               | 266             | 175   | 387   | 419   |
| 17 Kalipancur       | 1 319               | 480             | 125   | 197   | 271   |
| 18 Selopajang Timur | 898                 | 200             | 59    | 158   | 256   |
| Jumlah              | 24 018              | 6 294           | 1 628 | 5 230 | 6 379 |

Keterangan No. Urut Partai:

01 Partai Kebangkitan Bangsa  
02 Partai Gerakan Indonesia Raya

03 Partai Demokrasi Indonesia Perjuangan  
04 Partai Golongan Karya

Tabel 2.10. Lanjutan

| Desa                | No. Urut Partai |     |     |      |      |       |
|---------------------|-----------------|-----|-----|------|------|-------|
|                     | 05              | 06  | 07  | 08   | 09   | 10    |
| (1)                 | (7)             | (8) | (9) | (10) | (11) | (12)  |
| 1 Gerlang           | 29              | 3   | 30  | 11   | 40   | 326   |
| 2 Kalitengah        | 6               | 1   | 6   | -    | 4    | 28    |
| 3 Kembanglangit     | 16              | 2   | 7   | 3    | 3    | 70    |
| 4 Gondang           | 20              | 1   | 9   | 11   | 7    | 12    |
| 5 Bismo             | 3               | -   | 10  | 10   | 1    | 4     |
| 6 Keteleng          | 43              | 3   | 21  | 35   | 14   | 28    |
| 7 Kalisari          | 18              | -   | 16  | 8    | 11   | 18    |
| 8 Besani            | 46              | 4   | 22  | 55   | 19   | 44    |
| 9 Wonobodro         | 99              | 2   | 31  | 18   | 17   | 131   |
| 10 Bawang           | 32              | -   | 12  | 6    | 5    | 48    |
| 11 Pesantren        | 29              | -   | 10  | 15   | 7    | 25    |
| 12 Kambangan        | 87              | -   | 23  | 24   | 30   | 148   |
| 13 Keputon          | 78              | 1   | 17  | 22   | 14   | 168   |
| 14 Blado            | 113             | 3   | 35  | 44   | 50   | 158   |
| 15 Cokro            | 87              | 1   | 41  | 24   | 43   | 100   |
| 16 Selopajang Barat | 99              | 2   | 24  | 61   | 29   | 66    |
| 17 Kalipancur       | 83              | -   | 11  | 17   | 11   | 31    |
| 18 Selopajang Timur | 43              | -   | 8   | 41   | 14   | 24    |
| Jumlah              | 931             | 23  | 333 | 405  | 319  | 1 429 |

Keterangan No. Urut Partai:

05 Partai Nasdem

06 Partai Gerakan Perubahan Indonesia

07 Partai Berkarya

08 Partai Keadilan Sejahtera

09 Partai Persatuan Indonesia

10 Partai Persatuan Pembangunan

Tabel 2.10. Lanjutan

| Desa                | No. Urut Partai |      |      |      |      |      |
|---------------------|-----------------|------|------|------|------|------|
|                     | 11              | 12   | 13   | 14   | 15   | 16   |
| (1)                 | (13)            | (14) | (15) | (16) | (17) | (18) |
| 1 Gerlang           | 9               | 9    | 8    | 7    | 6    | 6    |
| 2 Kalitengah        | 1               | 1    | -    | 1    | -    | -    |
| 3 Kembanglangit     | 3               | 1    | 1    | 6    | 3    | -    |
| 4 Gondang           | 1               | 1    | -    | 11   | -    | -    |
| 5 Bismo             | -               | -    | -    | 4    | 1    | -    |
| 6 Keteleng          | 6               | 27   | 1    | 68   | 2    | 1    |
| 7 Kalisari          | 1               | 6    | 1    | 84   | -    | 1    |
| 8 Besani            | 3               | 1    | 1    | 28   | 1    | 1    |
| 9 Wonobodro         | 6               | 8    | 2    | 104  | 3    | -    |
| 10 Bawang           | 3               | 1    | 1    | 6    | -    | -    |
| 11 Pesantren        | 2               | 3    | 1    | 9    | 3    | 2    |
| 12 Kambangan        | 7               | 3    | 1    | 10   | 4    | 3    |
| 13 Keputon          | 11              | 5    | 1    | 13   | 2    | 1    |
| 14 Blado            | 23              | 32   | 5    | 47   | 2    | 1    |
| 15 Cokro            | 3               | 4    | 1    | 50   | 1    | 1    |
| 16 Selopajang Barat | 5               | 82   | 7    | 62   | 3    | 2    |
| 17 Kalipancur       | 6               | 22   | 1    | 60   | 2    | 2    |
| 18 Selopajang Timur | 5               | 24   | 4    | 62   | -    | -    |
| Jumlah              | 95              | 230  | 36   | 632  | 33   | 21   |

Keterangan No. Urut Partai:

11 Partai Solidaritas Indonesia

14 Partai Demokrat

12 Partai Amanat Nasional

15 Partai Bulan Bintang

13 Partai Hati Nurani Rakyat

16 Partai Keadilan dan Persatuan Indonesia

Sumber : Komisi Pemilihan Umum Kabupaten Batang

Tabel 2.11. Rekapitulasi Hasil Penghitungan Perolehan Suara Calon Anggota Dewan Perwakilan Rakyat Daerah (DPRD) Provinsi pada Pemilu 2019 Menurut Desa di Kecamatan Blado

| Desa                | Jumlah Suara Sah | No. Urut Partai |       |       |       |
|---------------------|------------------|-----------------|-------|-------|-------|
|                     |                  | 01              | 02    | 03    | 04    |
| (1)                 | (2)              | (3)             | (4)   | (5)   | (6)   |
| 1 Gerlang           | 2 173            | 484             | 214   | 677   | 140   |
| 2 Kalitengah        | 208              | 22              | 16    | 13    | 50    |
| 3 Kembanglangit     | 721              | 237             | 24    | 77    | 184   |
| 4 Gondang           | 722              | 390             | 44    | 41    | 174   |
| 5 Bismo             | 471              | 182             | 22    | 45    | 159   |
| 6 Keteleng          | 1 231            | 422             | 136   | 147   | 236   |
| 7 Kalisari          | 652              | 142             | 122   | 147   | 93    |
| 8 Besani            | 1 196            | 404             | 150   | 184   | 174   |
| 9 Wonobodro         | 1 926            | 570             | 393   | 209   | 245   |
| 10 Bawang           | 871              | 344             | 56    | 156   | 146   |
| 11 Pesantren        | 885              | 479             | 82    | 112   | 80    |
| 12 Kambangan        | 2 357            | 1 004           | 92    | 506   | 291   |
| 13 Keputon          | 1 460            | 442             | 90    | 195   | 265   |
| 14 Blado            | 1 771            | 300             | 175   | 302   | 445   |
| 15 Cokro            | 1 508            | 294             | 140   | 200   | 239   |
| 16 Selopajang Barat | 1 571            | 237             | 245   | 267   | 292   |
| 17 Kalipancur       | 1 216            | 520             | 140   | 159   | 164   |
| 18 Selopajang Timur | 820              | 211             | 82    | 120   | 199   |
| Jumlah              | 21 759           | 6 684           | 2 223 | 3 557 | 3 576 |

Keterangan No. Urut Partai:

01 Partai Kebangkitan Bangsa  
02 Partai Gerakan Indonesia Raya

03 Partai Demokrasi Indonesia Perjuangan  
04 Partai Golongan Karya

Tabel 2.11. Lanjutan

| Desa                | No. Urut Partai |     |     |      |      |       |
|---------------------|-----------------|-----|-----|------|------|-------|
|                     | 05              | 06  | 07  | 08   | 09   | 10    |
| (1)                 | (7)             | (8) | (9) | (10) | (11) | (12)  |
| 1 Gerlang           | 175             | 3   | 39  | 9    | 31   | 374   |
| 2 Kalitengah        | 75              | -   | 8   | 1    | 1    | 19    |
| 3 Kembanglangit     | 80              | -   | 15  | 5    | 4    | 89    |
| 4 Gondang           | 29              | 3   | 5   | 13   | 9    | 9     |
| 5 Bismo             | 29              | 2   | 9   | 10   | 1    | 4     |
| 6 Keteleng          | 88              | 2   | 23  | 48   | 8    | 60    |
| 7 Kalisari          | 48              | 5   | 9   | 18   | 8    | 33    |
| 8 Besani            | 138             | 5   | 10  | 44   | 10   | 39    |
| 9 Wonobodro         | 191             | 3   | 31  | 44   | 15   | 177   |
| 10 Bawang           | 75              | -   | 8   | 15   | 4    | 48    |
| 11 Pesantren        | 60              | 1   | 11  | 14   | 4    | 29    |
| 12 Kambangan        | 177             | 2   | 40  | 24   | 16   | 173   |
| 13 Keputon          | 158             | 2   | 35  | 28   | 14   | 206   |
| 14 Blado            | 110             | 8   | 73  | 39   | 22   | 181   |
| 15 Cokro            | 149             | 1   | 27  | 25   | 18   | 365   |
| 16 Selopajang Barat | 179             | 5   | 26  | 85   | 27   | 83    |
| 17 Kalipancur       | 76              | 2   | 14  | 23   | 11   | 43    |
| 18 Selopajang Timur | 56              | 1   | 14  | 51   | 12   | 15    |
| Jumlah              | 1 893           | 45  | 397 | 496  | 215  | 1 947 |

Keterangan No. Urut Partai:

05 Partai Nasdem

06 Partai Gerakan Perubahan Indonesia

07 Partai Berkarya

08 Partai Keadilan Sejahtera

09 Partai Persatuan Indonesia

10 Partai Persatuan Pembangunan



Tabel 2.11. Lanjutan

| Desa                | No. Urut Partai |      |      |      |      |      |
|---------------------|-----------------|------|------|------|------|------|
|                     | 11              | 12   | 13   | 14   | 15   | 16   |
| (1)                 | (13)            | (14) | (15) | (16) | (17) | (18) |
| 1 Gerlang           | 4               | 9    | 5    | 7    | 2    | -    |
| 2 Kalitengah        | -               | -    | -    | 3    | -    | -    |
| 3 Kembanglangit     | -               | 1    | -    | 5    | -    | -    |
| 4 Gondang           | -               | 2    | 1    | 2    | -    | -    |
| 5 Bismo             | -               | 1    | -    | 7    | -    | -    |
| 6 Keteleng          | 5               | 24   | -    | 31   | -    | 1    |
| 7 Kalisari          | 3               | 3    | -    | 19   | 2    | -    |
| 8 Besani            | 3               | 5    | 2    | 28   | -    | -    |
| 9 Wonobodro         | 2               | 12   | -    | 31   | 1    | 2    |
| 10 Bawang           | 3               | 4    | -    | 10   | 1    | 1    |
| 11 Pesantren        | 1               | 4    | -    | 5    | 3    | -    |
| 12 Kambangan        | 4               | 4    | 2    | 20   | 1    | 1    |
| 13 Keputon          | 3               | -    | 4    | 15   | 1    | 2    |
| 14 Blado            | 6               | 31   | 1    | 73   | 5    | -    |
| 15 Cokro            | 4               | 9    | 2    | 32   | 3    | -    |
| 16 Selopajang Barat | 2               | 79   | 2    | 38   | 2    | 2    |
| 17 Kalipancur       | 3               | 18   | 3    | 36   | 3    | 1    |
| 18 Selopajang Timur | 1               | 20   | 4    | 34   | -    | -    |
| Jumlah              | 44              | 226  | 26   | 396  | 24   | 10   |

Keterangan No. Urut Partai:

11 Partai Solidaritas Indonesia

14 Partai Demokrat

12 Partai Amanat Nasional

15 Partai Bulan Bintang

13 Partai Hati Nurani Rakyat

16 Partai Keadilan dan Persatuan Indonesia

Sumber : Komisi Pemilihan Umum Kabupaten Batang

Tabel 2.12. Rekapitulasi Hasil Penghitungan Perolehan Suara Calon Anggota Dewan Perwakilan Rakyat Daerah (DPRD) Kabupaten pada Pemilu 2019 Menurut Desa di Kecamatan Blado

| Desa                | Jumlah Suara Sah | No. Urut Partai |       |       |       |
|---------------------|------------------|-----------------|-------|-------|-------|
|                     |                  | 01              | 02    | 03    | 04    |
| (1)                 | (2)              | (3)             | (4)   | (5)   | (6)   |
| 1 Gerlang           | 2 410            | 528             | 201   | 911   | 156   |
| 2 Kalitengah        | 247              | 28              | 34    | 13    | 115   |
| 3 Kembanglangit     | 771              | 207             | 28    | 96    | 158   |
| 4 Gondang           | 814              | 408             | 114   | 52    | 174   |
| 5 Bismo             | 559              | 208             | 59    | 65    | 181   |
| 6 Keteleng          | 1 362            | 376             | 340   | 135   | 322   |
| 7 Kalisari          | 870              | 83              | 525   | 63    | 102   |
| 8 Besani            | 1 500            | 408             | 375   | 162   | 283   |
| 9 Wonobodro         | 2 402            | 666             | 771   | 195   | 335   |
| 10 Bawang           | 997              | 384             | 109   | 165   | 143   |
| 11 Pesantren        | 1 003            | 486             | 153   | 161   | 103   |
| 12 Kambangan        | 2 776            | 953             | 157   | 878   | 289   |
| 13 Keputon          | 1 740            | 435             | 103   | 243   | 257   |
| 14 Blado            | 2 399            | 554             | 258   | 284   | 496   |
| 15 Cokro            | 1 709            | 255             | 256   | 250   | 209   |
| 16 Selopajang Barat | 1 930            | 350             | 609   | 144   | 252   |
| 17 Kalipancur       | 1 398            | 482             | 294   | 166   | 169   |
| 18 Selopajang Timur | 998              | 251             | 89    | 84    | 183   |
| Jumlah              | 25 885           | 7 062           | 4 475 | 4 067 | 3 927 |

Keterangan No. Urut Partai:

01 Partai Kebangkitan Bangsa  
02 Partai Gerakan Indonesia Raya

03 Partai Demokrasi Indonesia Perjuangan  
04 Partai Golongan Karya

Tabel 2.12. Lanjutan

| Desa                | No. Urut Partai |     |     |      |      |       |
|---------------------|-----------------|-----|-----|------|------|-------|
|                     | 05              | 06  | 07  | 08   | 09   | 10    |
| (1)                 | (7)             | (8) | (9) | (10) | (11) | (12)  |
| 1 Gerlang           | 34              | -   | 21  | 6    | 25   | 498   |
| 2 Kalitengah        | 3               | -   | -   | -    | -    | 53    |
| 3 Kembanglangit     | 49              | -   | 4   | 4    | 1    | 211   |
| 4 Gondang           | 40              | -   | 2   | 8    | 7    | 7     |
| 5 Bismo             | 18              | -   | 3   | 11   | 1    | 5     |
| 6 Keteleng          | 47              | -   | 8   | 44   | 7    | 30    |
| 7 Kalisari          | 30              | -   | 5   | 11   | 4    | 20    |
| 8 Besani            | 71              | -   | 11  | 52   | 9    | 39    |
| 9 Wonobodro         | 150             | -   | 13  | 12   | 3    | 211   |
| 10 Bawang           | 67              | -   | 3   | 9    | 6    | 91    |
| 11 Pesantren        | 35              | -   | 10  | 13   | 3    | 33    |
| 12 Kambangan        | 127             | -   | 5   | 26   | 8    | 319   |
| 13 Keputon          | 375             | -   | 6   | 21   | 22   | 271   |
| 14 Blado            | 190             | -   | 14  | 45   | 32   | 337   |
| 15 Cokro            | 73              | -   | 14  | 32   | 21   | 452   |
| 16 Selopajang Barat | 162             | -   | 13  | 87   | 8    | 72    |
| 17 Kalipancur       | 78              | -   | 13  | 24   | 11   | 58    |
| 18 Selopajang Timur | 58              | -   | 4   | 140  | 6    | 24    |
| Jumlah              | 1 607           | -   | 149 | 545  | 174  | 2 731 |

Keterangan No. Urut Partai:

05 Partai Nasdem

08 Partai Keadilan Sejahtera

06 Partai Gerakan Perubahan Indonesia

09 Partai Persatuan Indonesia

07 Partai Berkarya

10 Partai Persatuan Pembangunan

Tabel 2.12. Lanjutan

| Desa                | No. Urut Partai |      |      |      |      |      |
|---------------------|-----------------|------|------|------|------|------|
|                     | 11              | 12   | 13   | 14   | 15   | 16   |
| (1)                 | (13)            | (14) | (15) | (16) | (17) | (18) |
| 1 Gerlang           | 4               | 7    | 4    | 14   | 1    | -    |
| 2 Kalitengah        | -               | 1    | -    | -    | -    | -    |
| 3 Kembanglangit     | -               | 1    | -    | 12   | -    | -    |
| 4 Gondang           | -               | -    | 2    | -    | -    | -    |
| 5 Bismo             | -               | 4    | 1    | 2    | 1    | -    |
| 6 Keteleng          | 4               | 22   | -    | 27   | -    | -    |
| 7 Kalisari          | -               | 19   | -    | 8    | -    | -    |
| 8 Besani            | 1               | 1    | -    | 87   | 1    | -    |
| 9 Wonobodro         | 1               | 9    | 1    | 34   | 1    | -    |
| 10 Bawang           | 1               | -    | 2    | 17   | -    | -    |
| 11 Pesantren        | 3               | -    | -    | 3    | -    | -    |
| 12 Kambangan        | 3               | 3    | -    | 7    | 1    | -    |
| 13 Keputon          | -               | 2    | -    | 5    | -    | -    |
| 14 Blado            | 3               | 29   | 1    | 154  | 2    | -    |
| 15 Cokro            | 3               | 5    | 1    | 137  | 1    | -    |
| 16 Selopajang Barat | 1               | 167  | -    | 63   | 2    | -    |
| 17 Kalipancur       | -               | 34   | -    | 68   | 1    | -    |
| 18 Selopajang Timur | 1               | 28   | 3    | 126  | 1    | -    |
| Jumlah              | 25              | 332  | 15   | 764  | 12   | -    |

Keterangan No. Urut Partai:

11 Partai Solidaritas Indonesia

14 Partai Demokrat

12 Partai Amanat Nasional

15 Partai Bulan Bintang

13 Partai Hati Nurani Rakyat

16 Partai Keadilan dan Persatuan Indonesia

Sumber : Komisi Pemilihan Umum Kabupaten Batang

Tabel 2.13. Rekapitulasi Hasil Penghitungan Perolehan Suara Pasangan Calon Presiden dan Wakil Presiden pada Pemilu 2019 Menurut Desa di Kecamatan Blado

| Desa                | Jumlah<br>Suara Sah | No. Urut Pasangan Calon Presiden<br>dan Wakil Presiden |       |
|---------------------|---------------------|--|-------|
|                     |                     | 01   | 02    |
| (1)                 | (2)                 | (3)  | (4)   |
| 1 Gerlang           | 2 555               | 2 205  | 350   |
| 2 Kalitengah        | 242                 | 188  | 54    |
| 3 Kembanglangit     | 782                 | 634  | 148   |
| 4 Gondang           | 812                 | 679  | 133   |
| 5 Bismo             | 583                 | 535  | 48    |
| 6 Keteleng          | 1 418               | 1 107  | 311   |
| 7 Kalisari          | 902                 | 748  | 154   |
| 8 Besani            | 1 559               | 1 413  | 146   |
| 9 Wonobodro         | 2 533               | 2 016  | 517   |
| 10 Bawang           | 1 060               | 898  | 162   |
| 11 Pesantren        | 1 063               | 982  | 81    |
| 12 Kambangan        | 2 854               | 2 563  | 291   |
| 13 Keputon          | 1 756               | 1 525  | 231   |
| 14 Blado            | 2 524               | 1 850  | 674   |
| 15 Cokro            | 1 804               | 1 454  | 350   |
| 16 Selopajang Barat | 1 973               | 1 550  | 423   |
| 17 Kalipancur       | 1 431               | 1 234  | 197   |
| 18 Selopajang Timur | 1 042               | 790  | 252   |
| Jumlah              | 26 893              | 22 371   | 4 522 |

Keterangan No. Urut Pasangan Calon Presiden dan Wakil Presiden:

01 Ir. H. Joko Widodo - Prof. Dr. (H.C) KH. Ma'ruf Amin

02 H. Prabowo Subianto - H. Sandiaga Salahuddin Uno

Sumber : Komisi Pemilihan Umum Kabupaten Batang

# BAB 3



## KEPENDUDUKAN

Kecamatan Dalam Angka 2021

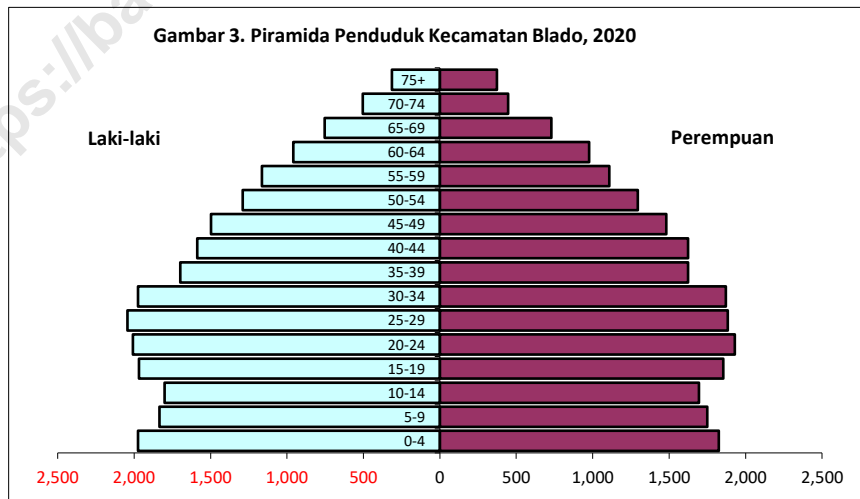


### BAB III KEPENDUDUKAN

Berdasarkan hasil pendataan Sensus Penduduk 2020, jumlah penduduk Kecamatan Blado tahun 2020 mencapai 45.835 jiwa yang terdiri dari 23.371 laki-laki dan 22.464 perempuan. Rasio jenis kelamin penduduk Kecamatan Blado sebesar 104,04 menggambarkan bahwa jumlah penduduk laki-laki lebih banyak daripada jumlah penduduk perempuan. Desa Kambangan mempunyai penduduk 4.864 jiwa terbanyak dibandingkan desa yang lainnya, sedangkan Desa Kalitengah mempunyai penduduk paling sedikit yaitu 386 jiwa.

Kepadatan penduduk menunjukkan jumlah rata-rata penduduk pada setiap km<sup>2</sup>. Peningkatan jumlah penduduk memberi dampak semakin padatnya penduduk di suatu wilayah. Kepadatan penduduk Kecamatan Blado pada tahun 2020 mencapai 585 jiwa/ km<sup>2</sup>. Wilayah terpadat ada di Desa Blado yaitu 2.943 jiwa/km<sup>2</sup> sedangkan wilayah dengan kepadatan penduduk terendah berada di Desa Kalitengah yaitu 39 jiwa/ km<sup>2</sup>.

Rasio ketergantungan adalah angka yang menyatakan perbandingan antara banyaknya penduduk usia non produktif dengan banyaknya penduduk usia produktif. Semakin tinggi persentase menunjukkan semakin tingginya beban yang harus di tanggung penduduk yang produktif untuk membiayai hidup penduduk yang tidak produktif. Kecamatan Blado mempunyai angka rasio ketergantungan sebesar 43,99 persen.





Tabel 3.1. Jumlah Penduduk Menurut Jenis Kelamin dan Kelompok Umur di Kecamatan Blado, 2020

| Kelompok Umur | Laki-laki | Perempuan | Jumlah |
|---------------|-----------|-----------|--------|
| (1)           | (2)       | (3)       | (4)    |
| 0 - 4         | 1 975     | 1 825     | 3 800  |
| 5 - 9         | 1 834     | 1 749     | 3 583  |
| 10 - 14       | 1 801     | 1 696     | 3 497  |
| 15 - 19       | 1 968     | 1 855     | 3 823  |
| 20 - 24       | 2 007     | 1 929     | 3 936  |
| 25 - 29       | 2 044     | 1 883     | 3 927  |
| 30 - 34       | 1 974     | 1 871     | 3 845  |
| 35 - 39       | 1 699     | 1 623     | 3 322  |
| 40 - 44       | 1 588     | 1 623     | 3 211  |
| 45 - 49       | 1 496     | 1 482     | 2 978  |
| 50 - 54       | 1 290     | 1 294     | 2 584  |
| 55 - 59       | 1 163     | 1 108     | 2 271  |
| 60 - 64       | 959       | 977       | 1 936  |
| 65 - 69       | 754       | 729       | 1 483  |
| 70 - 74       | 505       | 447       | 952    |
| 75 +          | 314       | 373       | 687    |
| Jumlah        | 23 371    | 22 464    | 45 835 |

Sumber : BPS, Sensus Penduduk 2020

Tabel 3.2. Jumlah Penduduk Per Jenis Kelamin, Persentase dan Rasio Jenis Kelamin Menurut Desa di Kecamatan Blado, 2020

| Desa                | Jenis Kelamin |           |        | Persentase | Rasio Jenis Kelamin |
|---------------------|---------------|-----------|--------|------------|---------------------|
|                     | Laki-laki     | Perempuan | Jumlah |            |                     |
| (1)                 | (2)           | (3)       | (4)    | (5)        | (6)                 |
| 1 Gerlang           | 1 955         | 1 838     | 3 793  | 8,28       | 106,37              |
| 2 Kalitengah        | 196           | 190       | 386    | 0,84       | 103,16              |
| 3 Kembanglangit     | 644           | 617       | 1 261  | 2,75       | 104,38              |
| 4 Gondang           | 727           | 684       | 1 411  | 3,08       | 106,29              |
| 5 Bismo             | 512           | 505       | 1 017  | 2,22       | 101,39              |
| 6 Keteleng          | 1 178         | 1 148     | 2 326  | 5,07       | 102,61              |
| 7 Kalisari          | 753           | 727       | 1 480  | 3,23       | 103,58              |
| 8 Besani            | 1 462         | 1 355     | 2 817  | 6,15       | 107,90              |
| 9 Wonobodro         | 2 143         | 2 068     | 4 211  | 9,19       | 103,63              |
| 10 Bawang           | 1 008         | 951       | 1 959  | 4,27       | 105,99              |
| 11 Pesantren        | 1 002         | 944       | 1 946  | 4,25       | 106,14              |
| 12 Kambangan        | 2 518         | 2 346     | 4 864  | 10,61      | 107,33              |
| 13 Keputon          | 1 494         | 1 475     | 2 969  | 6,48       | 101,29              |
| 14 Blado            | 2 149         | 2 188     | 4 337  | 9,46       | 98,22               |
| 15 Cokro            | 1 563         | 1 521     | 3 084  | 6,73       | 102,76              |
| 16 Kalipancur       | 1 124         | 1 150     | 2 274  | 4,96       | 97,74               |
| 17 Selopajang Barat | 1 938         | 1 819     | 3 757  | 8,20       | 106,54              |
| 18 Selopajang Timur | 1 005         | 938       | 1 943  | 4,24       | 107,14              |
| Jumlah              | 23 371        | 22 464    | 45 835 | 100,00     | 104,04              |

Sumber : BPS, Sensus Penduduk 2020

Tabel 3.3. Jumlah Penduduk, Luas Wilayah dan Kepadatan Penduduk Menurut Desa di Kecamatan Blado, 2020

| Desa                | Jumlah Penduduk (Jiwa) | Luas Wilayah (Km <sup>2</sup> ) | Kepadatan Penduduk (Jiwa/Km <sup>2</sup> ) |
|---------------------|------------------------|---------------------------------|--|
| (1)                 | (2)                    | (3)                             | (4)  |
| 1 Gerlang           | 3 793                  | 12,94                           | 293  |
| 2 Kalitengah        | 386                    | 9,94                            | 39   |
| 3 Kembanglangit     | 1 261                  | 6,27                            | 201  |
| 4 Gondang           | 1 411                  | 4,40                            | 321  |
| 5 Bismo             | 1 017                  | 5,58                            | 182  |
| 6 Keteleng          | 2 326                  | 8,82                            | 264  |
| 7 Kalisari          | 1 480                  | 1,64                            | 902  |
| 8 Besani            | 2 817                  | 2,33                            | 1 208                                      |
| 9 Wonobodro         | 4 211                  | 3,62                            | 1 162                                      |
| 10 Bawang           | 1 959                  | 2,13                            | 919  |
| 11 Pesantren        | 1 946                  | 1,80                            | 1 082                                      |
| 12 Kambangan        | 4 864                  | 4,00                            | 1 217                                      |
| 13 Keputon          | 2 969                  | 2,24                            | 1 325                                      |
| 14 Blado            | 4 337                  | 1,47                            | 2 943                                      |
| 15 Cokro            | 3 084                  | 3,33                            | 926  |
| 16 Kalipancur       | 2 274                  | 3,25                            | 700  |
| 17 Selopajang Barat | 3 757                  | 2,32                            | 1 617                                      |
| 18 Selopajang Timur | 1 943                  | 2,31                            | 842  |
| Jumlah              | 45 835                 | 78,39                           | 585  |

Sumber : BPS, Sensus Penduduk 2020

Tabel 3.4. Jumlah Penduduk Per Kelompok Umur dan Rasio Angka Ketergantungan Menurut Desa di Kecamatan Blado, 2020

| Desa                | Kelompok Umur |        |       | Rasio Angka Ketergantungan |
|---------------------|---------------|--------|-------|----------------------------|
|                     | 0-14          | 15-64  | 65+   |                            |
| (1)                 | (2)           | (3)    | (4)   | (5)                        |
| 1 Gerlang           | 854           | 2 649  | 290   | 43,19                      |
| 2 Kalitengah        | 83            | 265    | 38    | 45,66                      |
| 3 Kembanglangit     | 293           | 870    | 98    | 44,94                      |
| 4 Gondang           | 320           | 961    | 130   | 46,83                      |
| 5 Bismo             | 270           | 661    | 86    | 53,86                      |
| 6 Keteleng          | 533           | 1 630  | 163   | 42,70                      |
| 7 Kalisari          | 345           | 1 031  | 104   | 43,55                      |
| 8 Besani            | 692           | 1 990  | 135   | 41,56                      |
| 9 Wonobodro         | 1 030         | 2 912  | 269   | 44,61                      |
| 10 Bawang           | 499           | 1 321  | 139   | 48,30                      |
| 11 Pesantren        | 468           | 1 327  | 151   | 46,65                      |
| 12 Kambangan        | 1 138         | 3 432  | 294   | 41,72                      |
| 13 Keputon          | 673           | 2 087  | 209   | 42,26                      |
| 14 Blado            | 1 052         | 2 960  | 325   | 46,52                      |
| 15 Cokro            | 736           | 2 143  | 205   | 43,91                      |
| 16 Kalipancur       | 524           | 1 574  | 176   | 44,47                      |
| 17 Selopajang Barat | 903           | 2 630  | 224   | 42,85                      |
| 18 Selopajang Timur | 467           | 1 390  | 86    | 39,78                      |
| Jumlah              | 10 880        | 31 833 | 3 122 | 43,99                      |

Sumber : BPS, Sensus Penduduk 2020



# BAB 4



# SOSIAL

Kecamatan Dalam Angka 2021



---

## **BAB IV SOSIAL**

Kualitas kesejahteraan penduduk dapat tercapai salah satunya dengan terpenuhinya kebutuhan sarana prasarana pendidikan, kesehatan dan sosial lainnya. Pendidikan formal yang ada di Kecamatan Blado dikelola oleh Kementerian Agama dan Dinas Pendidikan dan Kebudayaan. Jumlah sekolah pada tahun pelajaran 2020/2021 di Kecamatan Blado yaitu TK/RA 22, SD/MI 36, SMP/MTs 7 dan SMA/SMK/MA 1 sekolah.

Mayoritas penduduk di Kecamatan Blado merupakan penduduk yang beragama Islam. Berdasarkan hasil pendataan potensi desa, terdapat tempat ibadah berupa masjid 75 dan mushola sebanyak 191. Selama tahun 2020, KUA telah mencatatkan pernikahan sebanyak 392 dan pada tahun ini tidak ada pemberangkatan jemaah haji yang disebabkan karena adanya pandemi covid-19.

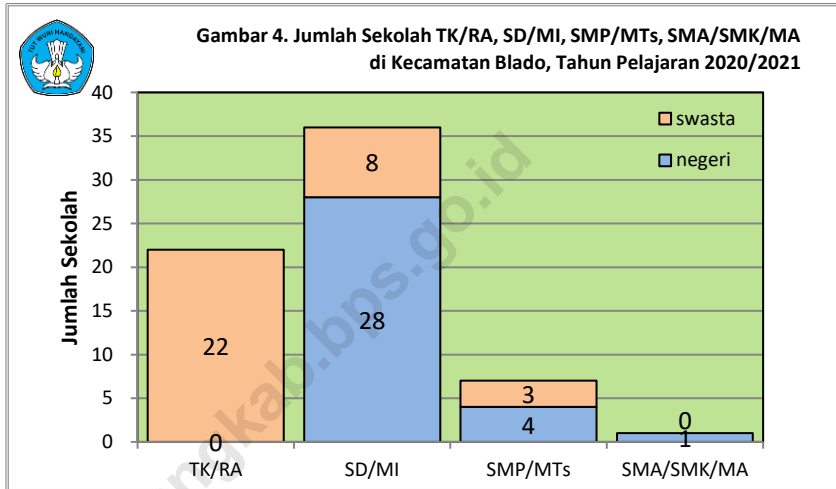
Untuk mendukung pelayanan kesehatan terhadap masyarakat, pemerintah telah menyediakan sarana kesehatan yaitu 2 poloklinik/balai pengobatan, 2 puskesmas tanpa rawat inap, dengan 2 dokter umum, 11 perawat dan 33 bidan. Pada tahun 2020, jumlah kasus covid-19 yang terdata mencapai 44 orang dengan mayoritas pada kelompok umur 19-45 tahun.

Program Keluarga Berencana merupakan salah satu upaya pemerintah dalam pengendalian jumlah penduduk. Menurut Undang-undang RI Nomor 52 Tahun 2009, Keluarga Berencana adalah upaya mengatur kelahiran anak, jarak dan usia ideal melahirkan, mengatur kehamilan melalui promosi, perlindungan dan bantuan sesuai hak reproduksi untuk mewujudkan keluarga yang berkualitas. Pada tahun 2020, jumlah peserta KB baru yang dilayani mencapai 1.179 orang dengan metode kontrasepsi mayoritas digunakan berupa suntikan. Sedangkan jumlah peserta KB aktif sebanyak 9.114 orang atau 71,32 persen dari jumlah pasangan usia subur yang ada.

Dalam rangka program pengentasan kemiskinan masyarakat, pemerintah pusat melalui Kementerian Sosial telah menyalurkan berbagai program bantuan sosial. Berdasarkan data terpadu kesejahteraan sosial, pada tahun 2020 telah disalurkan bantuan antara lain melalui Program Keluarga Harapan 3128 rumah tangga, KIS/PBI/BPJS ditanggung oleh APBN 28.111



jiwa, Kartu Indonesia Pintar 2.354 rumah tangga dan Bantuan Sosial Pangan 6.333 rumah tangga.



Tabel 4.1. Jumlah Sekolah, Guru dan Murid Raudhatul Athfal Menurut Desa di Kecamatan Blado Tahun Pelajaran 2020/2021

| Desa                | Sekolah |        | Guru |         | Murid     |           |
|---------------------|---------|--------|------|---------|-----------|-----------|
|                     | Negeri  | Swasta | PNS  | Non PNS | Laki-laki | Perempuan |
| (1)                 | (2)     | (3)    | (4)  | (5)     | (6)       | (7)       |
| 1 Gerlang           | -       | -      | -    | -       | -         | -         |
| 2 Kalitengah        | -       | -      | -    | -       | -         | -         |
| 3 Kembanglangit     | -       | -      | -    | -       | -         | -         |
| 4 Gondang           | -       | -      | -    | -       | -         | -         |
| 5 Bismo             | -       | -      | -    | -       | -         | -         |
| 6 Keteleng          | -       | -      | -    | -       | -         | -         |
| 7 Kalisari          | -       | -      | -    | -       | -         | -         |
| 8 Besani            | -       | 1      | -    | 4       | 30        | 26        |
| 9 Wonobodro         | -       | 1      | -    | 5       | 50        | 41        |
| 10 Bawang           | -       | -      | -    | -       | -         | -         |
| 11 Pesantren        | -       | 1      | -    | 5       | 22        | 19        |
| 12 Kambangan        | -       | 3      | -    | 15      | 65        | 101       |
| 13 Keputon          | -       | 1      | -    | 3       | 15        | 25        |
| 14 Blado            | -       | 1      | -    | 4       | 18        | 15        |
| 15 Cokro            | -       | 1      | -    | 3       | 20        | 20        |
| 16 Kalipancur       | -       | -      | -    | -       | -         | -         |
| 17 Selopajang Barat | -       | 1      | -    | 5       | 9         | 24        |
| 18 Selopajang Timur | -       | 1      | -    | 3       | 10        | 29        |
| Jumlah              | -       | 11     | -    | 47      | 239       | 300       |

Sumber : Kementerian Agama Kabupaten Batang

Tabel 4.2. Jumlah Sekolah, Guru dan Murid Madrasah Ibtidaiyah Menurut Desa di Kecamatan Blado Tahun Pelajaran 2020/2021

| Desa                | Sekolah |        | Guru |         | Murid     |           |
|---------------------|---------|--------|------|---------|-----------|-----------|
|                     | Negeri  | Swasta | PNS  | Non PNS | Laki-laki | Perempuan |
| (1)                 | (2)     | (3)    | (4)  | (5)     | (6)       | (7)       |
| 1 Gerlang           | -       | -      | -    | -       | -         | -         |
| 2 Kalitengah        | -       | -      | -    | -       | -         | -         |
| 3 Kembanglangit     | -       | -      | -    | -       | -         | -         |
| 4 Gondang           | -       | -      | -    | -       | -         | -         |
| 5 Bismo             | -       | -      | -    | -       | -         | -         |
| 6 Keteleng          | -       | -      | -    | -       | -         | -         |
| 7 Kalisari          | -       | -      | -    | -       | -         | -         |
| 8 Besani            | -       | 1      | 3    | 5       | 61        | 45        |
| 9 Wonobodro         | -       | -      | -    | -       | -         | -         |
| 10 Bawang           | -       | -      | -    | -       | -         | -         |
| 11 Pesantren        | -       | 1      | 2    | 5       | 51        | 50        |
| 12 Kambangan        | -       | 1      | 4    | 6       | 51        | 61        |
| 13 Keputon          | -       | 1      | 3    | 5       | 90        | 71        |
| 14 Blado            | -       | -      | -    | -       | -         | -         |
| 15 Cokro            | -       | 1      | 3    | 5       | 84        | 75        |
| 16 Kalipancur       | -       | -      | -    | -       | -         | -         |
| 17 Selopajang Barat | -       | 2      | 2    | 11      | 88        | 78        |
| 18 Selopajang Timur | -       | 1      | 2    | 6       | 55        | 43        |
| Jumlah              | -       | 8      | 19   | 43      | 480       | 423       |

Sumber : Kementerian Agama Kabupaten Batang

Tabel 4.3. Jumlah Sekolah, Guru dan Murid Madrasah Tsanawiyah Menurut Desa di Kecamatan Blado Tahun Pelajaran 2020/2021

| Desa                | Sekolah |        | Guru |         | Murid     |           |
|---------------------|---------|--------|------|---------|-----------|-----------|
|                     | Negeri  | Swasta | PNS  | Non PNS | Laki-laki | Perempuan |
| (1)                 | (2)     | (3)    | (4)  | (5)     | (6)       | (7)       |
| 1 Gerlang           | -       | -      | -    | -       | -         | -         |
| 2 Kalitengah        | -       | -      | -    | -       | -         | -         |
| 3 Kembanglangit     | -       | -      | -    | -       | -         | -         |
| 4 Gondang           | -       | -      | -    | -       | -         | -         |
| 5 Bismo             | -       | -      | -    | -       | -         | -         |
| 6 Keteleng          | -       | -      | -    | -       | -         | -         |
| 7 Kalisari          | -       | -      | -    | -       | -         | -         |
| 8 Besani            | -       | -      | -    | -       | -         | -         |
| 9 Wonobodro         | -       | -      | -    | -       | -         | -         |
| 10 Bawang           | -       | -      | -    | -       | -         | -         |
| 11 Pesantren        | -       | -      | -    | -       | -         | -         |
| 12 Kambangan        | -       | 1      | 9    | 12      | 142       | 113       |
| 13 Keputon          | -       | -      | -    | -       | -         | -         |
| 14 Blado            | -       | -      | -    | -       | -         | -         |
| 15 Cokro            | -       | 1      | 5    | 13      | 238       | 210       |
| 16 Kalipancur       | -       | -      | -    | -       | -         | -         |
| 17 Selopajang Barat | -       | -      | -    | -       | -         | -         |
| 18 Selopajang Timur | -       | -      | -    | -       | -         | -         |
| Jumlah              | -       | 2      | 14   | 25      | 380       | 323       |

Sumber : Kementerian Agama Kabupaten Batang

Tabel 4.4. Jumlah Sekolah, Guru dan Murid Madrasah Aliyah Menurut Desa di Kecamatan Blado Tahun Pelajaran 2020/2021

| Desa                | Sekolah |        | Guru |         | Murid     |           |
|---------------------|---------|--------|------|---------|-----------|-----------|
|                     | Negeri  | Swasta | PNS  | Non PNS | Laki-laki | Perempuan |
| (1)                 | (2)     | (3)    | (4)  | (5)     | (6)       | (7)       |
| 1 Gerlang           | -       | -      | -    | -       | -         | -         |
| 2 Kalitengah        | -       | -      | -    | -       | -         | -         |
| 3 Kembanglangit     | -       | -      | -    | -       | -         | -         |
| 4 Gondang           | -       | -      | -    | -       | -         | -         |
| 5 Bismo             | -       | -      | -    | -       | -         | -         |
| 6 Keteleng          | -       | -      | -    | -       | -         | -         |
| 7 Kalisari          | -       | -      | -    | -       | -         | -         |
| 8 Besani            | -       | -      | -    | -       | -         | -         |
| 9 Wonobodro         | -       | -      | -    | -       | -         | -         |
| 10 Bawang           | -       | -      | -    | -       | -         | -         |
| 11 Pesantren        | -       | -      | -    | -       | -         | -         |
| 12 Kambangan        | -       | -      | -    | -       | -         | -         |
| 13 Keputon          | -       | -      | -    | -       | -         | -         |
| 14 Blado            | -       | -      | -    | -       | -         | -         |
| 15 Cokro            | -       | -      | -    | -       | -         | -         |
| 16 Kalipancur       | -       | -      | -    | -       | -         | -         |
| 17 Selopajang Barat | -       | -      | -    | -       | -         | -         |
| 18 Selopajang Timur | -       | -      | -    | -       | -         | -         |
| Jumlah              | -       | -      | -    | -       | -         | -         |

Sumber : Kementerian Agama Kabupaten Batang

Tabel 4.5. Jumlah Sekolah, Guru dan Murid Taman Kanak-Kanak Menurut Desa di Kecamatan Blado Tahun Pelajaran 2020/2021

| Desa                | Sekolah |        | Guru |         | Murid     |           |
|---------------------|---------|--------|------|---------|-----------|-----------|
|                     | Negeri  | Swasta | PNS  | Non PNS | Laki-laki | Perempuan |
| (1)                 | (2)     | (3)    | (4)  | (5)     | (6)       | (7)       |
| 1 Gerlang           | -       | -      | -    | -       | -         | -         |
| 2 Kalitengah        | -       | -      | -    | -       | -         | -         |
| 3 Kembanglangit     | -       | 1      | -    | 3       | 18        | 17        |
| 4 Gondang           | -       | 2      | 1    | 2       | 24        | 18        |
| 5 Bismo             | -       | -      | -    | -       | -         | -         |
| 6 Keteleng          | -       | 2      | 1    | 5       | 34        | 25        |
| 7 Kalisari          | -       | -      | -    | -       | -         | -         |
| 8 Besani            | -       | -      | -    | -       | -         | -         |
| 9 Wonobodro         | -       | -      | -    | -       | -         | -         |
| 10 Bawang           | -       | 1      | -    | 3       | 21        | 15        |
| 11 Pesantren        | -       | 1      | -    | 4       | 18        | 24        |
| 12 Kambangan        | -       | -      | -    | -       | -         | -         |
| 13 Keputon          | -       | -      | -    | -       | -         | -         |
| 14 Blado            | -       | 1      | -    | 3       | 33        | 21        |
| 15 Cokro            | -       | -      | -    | -       | -         | -         |
| 16 Kalipancur       | -       | 1      | -    | 4       | 43        | 49        |
| 17 Selopajang Barat | -       | 1      | 1    | 2       | 18        | 16        |
| 18 Selopajang Timur | -       | 1      | -    | 3       | 16        | 23        |
| Jumlah              | -       | 11     | 3    | 29      | 225       | 208       |

Sumber : Dinas Pendidikan dan Kebudayaan Kabupaten Batang

Tabel 4.6. Jumlah Sekolah, Guru dan Murid Sekolah Dasar Menurut Desa di Kecamatan Blado Tahun Pelajaran 2020/2021

| Desa                | Sekolah |        | Guru |         | Murid     |           |
|---------------------|---------|--------|------|---------|-----------|-----------|
|                     | Negeri  | Swasta | PNS  | Non PNS | Laki-laki | Perempuan |
| (1)                 | (2)     | (3)    | (4)  | (5)     | (6)       | (7)       |
| 1 Gerlang           | 1       | -      | 6    | 8       | 186       | 159       |
| 2 Kalitengah        | 1       | -      | 5    | 3       | 11        | 17        |
| 3 Kembanglangit     | 1       | -      | 5    | 3       | 58        | 45        |
| 4 Gondang           | 1       | -      | 4    | 3       | 57        | 61        |
| 5 Bismo             | 1       | -      | 4    | 5       | 53        | 54        |
| 6 Keteleng          | 3       | -      | 15   | 9       | 140       | 144       |
| 7 Kalisari          | 1       | -      | 4    | 2       | 67        | 55        |
| 8 Besani            | 1       | -      | 7    | 4       | 86        | 87        |
| 9 Wonobodro         | 3       | -      | 17   | 12      | 224       | 228       |
| 10 Bawang           | 1       | -      | 3    | 5       | 87        | 70        |
| 11 Pesantren        | 1       | -      | 6    | 2       | 57        | 61        |
| 12 Kambangan        | 3       | -      | 16   | 7       | 245       | 203       |
| 13 Keputon          | 2       | -      | 6    | 6       | 64        | 73        |
| 14 Blado            | 3       | -      | 16   | 8       | 222       | 220       |
| 15 Cokro            | 1       | -      | 6    | 3       | 89        | 79        |
| 16 Kalipancur       | 2       | -      | 8    | 9       | 174       | 159       |
| 17 Selopajang Barat | 1       | -      | 4    | 4       | 41        | 52        |
| 18 Selopajang Timur | 1       | -      | 5    | 2       | 48        | 50        |
| Jumlah              | 28      | -      | 137  | 95      | 1 909     | 1 817     |

Sumber : Dinas Pendidikan dan Kebudayaan Kabupaten Batang

Tabel 4.7. Jumlah Sekolah, Guru dan Murid Sekolah Menengah Pertama Menurut Desa di Kecamatan Blado Tahun Pelajaran 2020/2021

| Desa                | Sekolah |        | Guru |         | Murid     |           |
|---------------------|---------|--------|------|---------|-----------|-----------|
|                     | Negeri  | Swasta | PNS  | Non PNS | Laki-laki | Perempuan |
| (1)                 | (2)     | (3)    | (4)  | (5)     | (6)       | (7)       |
| 1 Gerlang           | 1       | -      | 2    | 5       | 25        | 17        |
| 2 Kalitengah        | -       | -      | -    | -       | -         | -         |
| 3 Kembanglangit     | -       | -      | -    | -       | -         | -         |
| 4 Gondang           | -       | -      | -    | -       | -         | -         |
| 5 Bismo             | -       | -      | -    | -       | -         | -         |
| 6 Keteleng          | -       | -      | -    | -       | -         | -         |
| 7 Kalisari          | 1       | -      | 12   | 4       | 102       | 108       |
| 8 Besani            | -       | -      | -    | -       | -         | -         |
| 9 Wonobodro         | -       | 1      | -    | 9       | 73        | 96        |
| 10 Bawang           | -       | -      | -    | -       | -         | -         |
| 11 Pesantren        | -       | -      | -    | -       | -         | -         |
| 12 Kambangan        | 1       | -      | 12   | 5       | 171       | 137       |
| 13 Keputon          | -       | -      | -    | -       | -         | -         |
| 14 Blado            | 1       | -      | 19   | 14      | 318       | 327       |
| 15 Cokro            | -       | -      | -    | -       | -         | -         |
| 16 Kalipancur       | -       | -      | -    | -       | -         | -         |
| 17 Selopajang Barat | -       | -      | -    | -       | -         | -         |
| 18 Selopajang Timur | -       | -      | -    | -       | -         | -         |
| Jumlah              | 4       | 1      | 45   | 37      | 689       | 685       |

Sumber : Dinas Pendidikan dan Kebudayaan Kabupaten Batang



Tabel 4.8. Jumlah Sekolah, Guru dan Murid Sekolah Menengah Atas Menurut Desa di Kecamatan Blado Tahun Pelajaran 2020/2021

| Desa                | Sekolah |        | Guru |         | Murid     |           |
|---------------------|---------|--------|------|---------|-----------|-----------|
|                     | Negeri  | Swasta | PNS  | Non PNS | Laki-laki | Perempuan |
| (1)                 | (2)     | (3)    | (4)  | (5)     | (6)       | (7)       |
| 1 Gerlang           | -       | -      | -    | -       | -         | -         |
| 2 Kalitengah        | -       | -      | -    | -       | -         | -         |
| 3 Kembanglangit     | -       | -      | -    | -       | -         | -         |
| 4 Gondang           | -       | -      | -    | -       | -         | -         |
| 5 Bismo             | -       | -      | -    | -       | -         | -         |
| 6 Keteleng          | -       | -      | -    | -       | -         | -         |
| 7 Kalisari          | -       | -      | -    | -       | -         | -         |
| 8 Besani            | -       | -      | -    | -       | -         | -         |
| 9 Wonobodro         | -       | -      | -    | -       | -         | -         |
| 10 Bawang           | -       | -      | -    | -       | -         | -         |
| 11 Pesantren        | -       | -      | -    | -       | -         | -         |
| 12 Kambangan        | -       | -      | -    | -       | -         | -         |
| 13 Keputon          | -       | -      | -    | -       | -         | -         |
| 14 Blado            | -       | -      | -    | -       | -         | -         |
| 15 Cokro            | -       | -      | -    | -       | -         | -         |
| 16 Kalipancur       | -       | -      | -    | -       | -         | -         |
| 17 Selopajang Barat | -       | -      | -    | -       | -         | -         |
| 18 Selopajang Timur | -       | -      | -    | -       | -         | -         |
| Jumlah              | -       | -      | -    | -       | -         | -         |

Sumber : Dinas Pendidikan dan Kebudayaan Kabupaten Batang

Tabel 4.9. Jumlah Sekolah, Guru dan Murid Sekolah Menengah Kejuruan Menurut Desa di Kecamatan Blado Tahun Pelajaran 2020/2021

| Desa                | Sekolah |        | Guru |         | Murid     |           |
|---------------------|---------|--------|------|---------|-----------|-----------|
|                     | Negeri  | Swasta | PNS  | Non PNS | Laki-laki | Perempuan |
| (1)                 | (2)     | (3)    | (4)  | (5)     | (6)       | (7)       |
| 1 Gerlang           | -       | -      | -    | -       | -         | -         |
| 2 Kalitengah        | -       | -      | -    | -       | -         | -         |
| 3 Kembanglangit     | -       | -      | -    | -       | -         | -         |
| 4 Gondang           | -       | -      | -    | -       | -         | -         |
| 5 Bismo             | -       | -      | -    | -       | -         | -         |
| 6 Keteleng          | -       | -      | -    | -       | -         | -         |
| 7 Kalisari          | -       | -      | -    | -       | -         | -         |
| 8 Besani            | -       | -      | -    | -       | -         | -         |
| 9 Wonobodro         | -       | -      | -    | -       | -         | -         |
| 10 Bawang           | -       | -      | -    | -       | -         | -         |
| 11 Pesantren        | -       | -      | -    | -       | -         | -         |
| 12 Kambangan        | -       | -      | -    | -       | -         | -         |
| 13 Keputon          | -       | -      | -    | -       | -         | -         |
| 14 Blado            | -       | -      | -    | -       | -         | -         |
| 15 Cokro            | 1       | -      | 19   | 42      | 586       | 476       |
| 16 Kalipancur       | -       | -      | -    | -       | -         | -         |
| 17 Selopajang Barat | -       | -      | -    | -       | -         | -         |
| 18 Selopajang Timur | -       | -      | -    | -       | -         | -         |
| Jumlah              | 1       | -      | 19   | 42      | 586       | 476       |

Sumber : Dinas Pendidikan dan Kebudayaan Kabupaten Batang

Tabel 4.10. Jumlah Tempat Ibadah Menurut Desa di Kecamatan Blado, 2020

| Desa                | Masjid | Musholla | Gereja Kristen | Gereja Katolik | Pura | Wihara |
|---------------------|--------|----------|----------------|----------------|------|--------|
| (1)                 | (2)    | (3)      | (4)            | (5)            | (6)  | (7)    |
| 1 Gerlang           | 7      | 15       | -              | -              | -    | -      |
| 2 Kalitengah        | 1      | 1        | -              | -              | -    | -      |
| 3 Kembanglangit     | 2      | 5        | -              | -              | -    | -      |
| 4 Gondang           | 3      | 5        | -              | -              | -    | -      |
| 5 Bismo             | 1      | 4        | -              | -              | -    | -      |
| 6 Keteleng          | 4      | 5        | -              | -              | -    | -      |
| 7 Kalisari          | 3      | 5        | -              | -              | -    | -      |
| 8 Besani            | 7      | 12       | -              | -              | -    | -      |
| 9 Wonobodro         | 4      | 22       | -              | -              | -    | -      |
| 10 Bawang           | 4      | 7        | -              | -              | -    | -      |
| 11 Pesantren        | 3      | 9        | -              | -              | -    | -      |
| 12 Kambangan        | 5      | 15       | -              | -              | -    | -      |
| 13 Keputon          | 5      | 17       | -              | -              | -    | -      |
| 14 Blado            | 9      | 18       | -              | -              | -    | -      |
| 15 Cokro            | 4      | 12       | -              | -              | -    | -      |
| 16 Kalipancur       | 2      | 9        | -              | -              | -    | -      |
| 17 Selopajang Barat | 6      | 21       | -              | -              | -    | -      |
| 18 Selopajang Timur | 5      | 9        | -              | -              | -    | -      |
| Jumlah              | 75     | 191      | -              | -              | -    | -      |

Sumber : BPS, Pendataan Potensi Desa

Tabel 4.11. Banyaknya Nikah Menurut Bulan di Kecamatan Blado, 2018-2020

|    | Bulan     | Tahun |      |      |
|----|-----------|-------|------|------|
|    |           | 2018  | 2019 | 2020 |
|    | (1)       | (2)   | (3)  | (4)  |
| 1  | Januari   | 50    | 47   | 20   |
| 2  | Pebruari  | 23    | 26   | 45   |
| 3  | Maret     | 42    | 38   | 29   |
| 4  | April     | 47    | 50   | 18   |
| 5  | Mei       | 24    | 8    | 6    |
| 6  | Juni      | 29    | 50   | 33   |
| 7  | Juli      | 41    | 17   | 29   |
| 8  | Agustus   | 60    | 100  | 57   |
| 9  | September | 29    | 6    | 16   |
| 10 | Oktober   | 12    | 15   | 23   |
| 11 | Nopember  | 25    | 26   | 62   |
| 12 | Desember  | 42    | 53   | 54   |
|    | Jumlah    | 424   | 436  | 392  |

Sumber : Kementerian Agama Kabupaten Batang

Tabel 4.12. Banyaknya Nikah Menurut Lokasi Nikah dan Desa di Kecamatan Blado, 2020

|    | Desa             | Lokasi Nikah |             | Jumlah |
|----|------------------|--------------|-------------|--------|
|    |                  | Di Kantor    | Luar Kantor |        |
|    | (1)              | (2)          | (3)         | (4)    |
| 1  | Gerlang          | 6            | 19          | 25     |
| 2  | Kalitengah       | 2            | 3           | 5      |
| 3  | Kembanglangit    | -            | 7           | 7      |
| 4  | Gondang          | 4            | 9           | 13     |
| 5  | Bismo            | 5            | 3           | 8      |
| 6  | Keteleng         | 2            | 20          | 22     |
| 7  | Kalisari         | 2            | 8           | 10     |
| 8  | Besani           | 9            | 28          | 37     |
| 9  | Wonobodro        | 12           | 29          | 41     |
| 10 | Bawang           | 2            | 8           | 10     |
| 11 | Pesantren        | 5            | 11          | 16     |
| 12 | Kambangan        | 7            | 41          | 48     |
| 13 | Keputon          | 3            | 26          | 29     |
| 14 | Blado            | 11           | 25          | 36     |
| 15 | Cokro            | 5            | 19          | 24     |
| 16 | Kalipancur       | 2            | 11          | 13     |
| 17 | Selopajang Barat | 11           | 23          | 34     |
| 18 | Selopajang Timur | 5            | 9           | 14     |
|    | Jumlah           | 2020         | 2019        |        |
|    |                  | 93           | 342         | 392    |
|    |                  | 94           | 436         |        |

Sumber : Kementerian Agama Kabupaten Batang

Tabel 4.13. Banyaknya Jemaah Haji Menurut Jenis Kelamin dan Desa di Kecamatan Blado, 2020

| Desa                | Jenis Kelamin |           | Jumlah |
|---------------------|---------------|-----------|--------|
|                     | Laki-laki     | Perempuan |        |
| (1)                 | (2)           | (3)       | (4)    |
| 1 Gerlang           | -             | -         | -      |
| 2 Kalitengah        | -             | -         | -      |
| 3 Kembanglangit     | -             | -         | -      |
| 4 Gondang           | -             | -         | -      |
| 5 Bismo             | -             | -         | -      |
| 6 Keteleng          | -             | -         | -      |
| 7 Kalisari          | -             | -         | -      |
| 8 Besani            | -             | -         | -      |
| 9 Wonobodro         | -             | -         | -      |
| 10 Bawang           | -             | -         | -      |
| 11 Pesantren        | -             | -         | -      |
| 12 Kambangan        | -             | -         | -      |
| 13 Keputon          | -             | -         | -      |
| 14 Blado            | -             | -         | -      |
| 15 Cokro            | -             | -         | -      |
| 16 Kalipancur       | -             | -         | -      |
| 17 Selopajang Barat | -             | -         | -      |
| 18 Selopajang Timur | -             | -         | -      |
| Jumlah              | 2020          | -         | -      |
|                     | 2019          | 22        | 47     |
|                     | 2018          | 20        | 39     |

Keterangan : tahun 2020 tidak ada pemberangkatan haji karena pandemi covid-19

Sumber : Kementerian Agama Kabupaten Batang

Tabel 4.14. Banyaknya Sarana Kesehatan Menurut Jenis Sarana Kesehatan dan Desa di Kecamatan Blado, 2020

| Desa                 | RS  | RSB | Poliklinik/<br>BP | Puskesmas<br>Rawat Inap | Puskesmas<br>Tanpa<br>Rawat Inap | Apotek |
|----------------------|-----|-----|-------------------|-------------------------|----------------------------------|--------|
| (1)                  | (2) | (3) | (4)               | (5)                     | (6)                              | (7)    |
| 1. Gerlang           | -   | -   | -                 | -                       | -                                | -      |
| 2. Kalitengah        | -   | -   | -                 | -                       | -                                | -      |
| 3. Kembanglangit     | -   | -   | -                 | -                       | -                                | -      |
| 4. Gondang           | -   | -   | -                 | -                       | -                                | -      |
| 5. Bismo             | -   | -   | -                 | -                       | -                                | -      |
| 6. Keteleng          | -   | -   | 2                 | -                       | -                                | -      |
| 7. Kalisari          | -   | -   | -                 | -                       | -                                | -      |
| 8. Besani            | -   | -   | -                 | -                       | -                                | -      |
| 9. Wonobodro         | -   | -   | -                 | -                       | -                                | -      |
| 10. Bawang           | -   | -   | -                 | -                       | -                                | -      |
| 11. Pesantren        | -   | -   | -                 | -                       | -                                | -      |
| 12. Kambangan        | -   | -   | -                 | -                       | 1                                | -      |
| 13. Keputon          | -   | -   | -                 | -                       | -                                | -      |
| 14. Blado            | -   | -   | -                 | -                       | 1                                | 2      |
| 15. Cokro            | -   | -   | -                 | -                       | -                                | -      |
| 16. Kalipancur       | -   | -   | -                 | -                       | -                                | -      |
| 17. Selopajang Barat | -   | -   | -                 | -                       | -                                | -      |
| 18. Selopajang Timur | -   | -   | -                 | -                       | -                                | -      |
| Jumlah               | -   | -   | 2                 | -                       | 2                                | 2      |

Sumber : BPS, Pendataan Potensi Desa

Tabel 4.15. Banyaknya Warga Penderita Gizi Buruk Menurut Desa di Kecamatan Blado, 2017-2019

| Desa                 | 2017 | 2018 | 2019 |
|----------------------|------|------|------|
| (1)                  | (2)  | (3)  | (4)  |
| 1. Gerlang           | -    | -    | -    |
| 2. Kalitengah        | -    | -    | -    |
| 3. Kembanglangit     | -    | -    | -    |
| 4. Gondang           | -    | -    | -    |
| 5. Bismo             | -    | -    | -    |
| 6. Keteleng          | -    | -    | -    |
| 7. Kalisari          | 1    | -    | -    |
| 8. Besani            | -    | -    | -    |
| 9. Wonobodro         | -    | -    | -    |
| 10. Bawang           | -    | -    | -    |
| 11. Pesantren        | -    | -    | -    |
| 12. Kambangan        | -    | -    | -    |
| 13. Keputon          | -    | -    | -    |
| 14. Blado            | -    | -    | -    |
| 15. Cokro            | 3    | -    | -    |
| 16. Kalipancur       | -    | -    | -    |
| 17. Selopajang Barat | -    | -    | -    |
| 18. Selopajang Timur | -    | -    | -    |
| Jumlah               | 4    | -    | -    |

Sumber : BPS, Pendataan Potensi Desa



Tabel 4.16. Jumlah Tenaga Medis dan Non Medis Menurut Jenis Kelamin di Puskesmas Blado I, 2020

| Rincian  | Laki-laki | Perempuan | Jumlah |
|--|-----------|-----------|--------|
| (1)  | (2)       | (3)       | (4)    |
| Jumlah Tenaga Medis  |           |           |        |
| - Dokter Spesialis   | -         | -         | -      |
| - Dokter Umum  | -         | 1         | 1      |
| - Dokter Gigi  | -         | -         | -      |
| - Dokter Gigi Spesialis                                    | -         | -         | -      |
| Jumlah Tenaga Keperawatan dan Kebidanan                    |           |           |        |
| - Perawat  | 5         | 1         | 6      |
| - Bidan  | -         | 23        | 23     |
| Jumlah Tenaga KM, Kesehatan Lingkungan dan Gizi            |           |           |        |
| - Kesehatan Masyarakat                                     | -         | 1         | 1      |
| - Kesehatan Lingkungan                                     | -         | 1         | 1      |
| - Gizi   | -         | 1         | 1      |
| Jumlah Tenaga TB, Keterampilan Fisik dan Keteknisian Medis |           |           |        |
| - Ahli Laboratorium Medik                                  | 1         | -         | 1      |
| - Tenaga Teknik Biomedika Lainnya                          | -         | -         | -      |
| - Keterampilan Fisik                                       | -         | -         | -      |
| - Keteknisian Medis  | 1         | 1         | 2      |
| Jumlah Tenaga Kefarmasian                                  |           |           |        |
| - Tenaga Teknis Kefarmasian                                | -         | 1         | 1      |
| - Apoteker   | -         | -         | -      |
| Jumlah Tenaga Penunjang/Pendukung Kesehatan                |           |           |        |
| - Pejabat Struktural                                       | 1         | -         | 1      |
| - Tenaga Dukungan Manajemen                                | 7         | 5         | 12     |

Sumber : Dinas Kesehatan Kabupaten Batang

Tabel 4.17. Jumlah Tenaga Medis dan Non Medis Menurut Jenis Kelamin di Puskesmas Blado II, 2020

| Rincian  | Laki-laki | Perempuan | Jumlah |
|--|-----------|-----------|--------|
| (1)  | (2)       | (3)       | (4)    |
| Jumlah Tenaga Medis  |           |           |        |
| - Dokter Spesialis   | -         | -         | -      |
| - Dokter Umum  | 1         | -         | 1      |
| - Dokter Gigi  | -         | -         | -      |
| - Dokter Gigi Spesialis                                    | -         | -         | -      |
| Jumlah Tenaga Keperawatan dan Kebidanan                    |           |           |        |
| - Perawat  | 3         | 2         | 5      |
| - Bidan  | -         | 10        | 10     |
| Jumlah Tenaga KM, Kesehatan Lingkungan dan Gizi            |           |           |        |
| - Kesehatan Masyarakat                                     | -         | 1         | 1      |
| - Kesehatan Lingkungan                                     | 1         | -         | 1      |
| - Gizi   | -         | 1         | 1      |
| Jumlah Tenaga TB, Keterampilan Fisik dan Keteknisian Medis |           |           |        |
| - Ahli Laboratorium Medik                                  | -         | 2         | 2      |
| - Tenaga Teknik Biomedika Lainnya                          | -         | -         | -      |
| - Keterampilan Fisik                                       | -         | -         | -      |
| - Keteknisian Medis  | -         | 1         | 1      |
| Jumlah Tenaga Kefarmasian                                  |           |           |        |
| - Tenaga Teknis Kefarmasian                                | -         | -         | -      |
| - Apoteker   | -         | 1         | 1      |
| Jumlah Tenaga Penunjang/Pendukung Kesehatan                |           |           |        |
| - Pejabat Struktural                                       | 1         | -         | 1      |
| - Tenaga Dukungan Manajemen                                | 4         | -         | 4      |

Sumber : Dinas Kesehatan Kabupaten Batang

Tabel 4.18. Jumlah Pengunjung Puskesmas Menurut Jenis Kelamin dan Kunjungan di Kecamatan Blado, 2020

| Rincian                   | Laki-laki | Perempuan | Jumlah |
|---------------------------|-----------|-----------|--------|
| (1)                       | (2)       | (3)       | (4)    |
| Puskesmas Blado I         |           |           |        |
| - Kunjungan Rawat Jalan   | 5 327     | 11 227    | 16 554 |
| - Kunjungan Rawat Inap    |           |           |        |
| - Kunjungan Gangguan Jiwa | 25        | 28        | 53     |
| Puskesmas Blado II        |           |           |        |
| - Kunjungan Rawat Jalan   | 3 983     | 5 472     | 9 455  |
| - Kunjungan Rawat Inap    |           |           |        |
| - Kunjungan Gangguan Jiwa | 2         | -         | 2      |

Sumber : Dinas Kesehatan Kabupaten Batang

Tabel 4.19. Jumlah Kasus Covid-19 Menurut Kelompok Umur dan Jenis Kelamin di Kecamatan Blado, 2020

| Kelompok Umur | Laki-laki | Perempuan | Jumlah |
|---------------|-----------|-----------|--------|
| (1)           | (2)       | (3)       | (4)    |
| 0 - 2         | -         | -         | -      |
| 3 - 6         | 1         | -         | 1      |
| 7 - 12        | -         | -         | -      |
| 13 - 15       | -         | -         | -      |
| 16 - 18       | -         | 1         | 1      |
| 19 - 30       | 3         | 11        | 14     |
| 31 - 45       | 4         | 10        | 14     |
| 46 - 59       | 1         | 7         | 8      |
| 60 +          | 4         | 2         | 6      |
| Jumlah        | 13        | 31        | 44     |

Sumber : Dinas Kesehatan Kabupaten Batang

Tabel 4.20. Jumlah Peserta Keluarga Berencana Baru yang Dilayani Menurut Metode Kontrasepsi dan Desa di Kecamatan Blado, 2020

| Desa                | IUD | MOW | MOP | Kondom | Implant | Suntikan | Pil | Jumlah |
|---------------------|-----|-----|-----|--------|---------|----------|-----|--------|
| (1)                 | (2) | (3) | (4) | (5)    | (6)     | (7)      | (8) | (9)    |
| 1 Gerlang           | 2   | -   | -   | -      | 35      | 60       | 1   | 98     |
| 2 Kalitengah        | -   | -   | -   | -      | 4       | 5        | -   | 9      |
| 3 Kembanglangit     | 2   | -   | -   | -      | 10      | 20       | -   | 32     |
| 4 Gondang           | 1   | -   | -   | -      | 14      | 20       | 1   | 36     |
| 5 Bismo             | 1   | -   | -   | -      | 14      | 20       | 2   | 37     |
| 6 Keteleng          | 3   | -   | -   | -      | 18      | 25       | 1   | 47     |
| 7 Kalisari          | 2   | -   | -   | -      | 22      | 31       | 1   | 56     |
| 8 Besani            | 3   | -   | -   | -      | 28      | 43       | -   | 74     |
| 9 Wonobodro         | 8   | -   | -   | 1      | 50      | 76       | 1   | 136    |
| 10 Bawang           | 2   | -   | -   | -      | 14      | 24       | 1   | 41     |
| 11 Pesantren        | 3   | -   | -   | -      | 28      | 40       | 1   | 72     |
| 12 Kambangan        | 6   | 1   | -   | 1      | 36      | 53       | 1   | 98     |
| 13 Keputon          | 5   | -   | -   | -      | 24      | 36       | -   | 65     |
| 14 Blado            | 2   | -   | -   | -      | 48      | 74       | 1   | 125    |
| 15 Cokro            | 2   | -   | -   | -      | 24      | 34       | 1   | 61     |
| 16 Kalipancur       | 3   | -   | -   | -      | 16      | 32       | -   | 51     |
| 17 Selopajang Barat | 2   | -   | -   | -      | 28      | 57       | -   | 87     |
| 18 Selopajang Timur | 2   | -   | -   | -      | 20      | 32       | -   | 54     |
| Jumlah              | 49  | 1   | -   | 2      | 433     | 682      | 12  | 1 179  |

Sumber : PLKB Kecamatan Blado

Tabel 4.21. Jumlah Peserta Keluarga Berencana Aktif Menurut Metode Kontrasepsi dan Desa di Kecamatan Blado, 2020

| Desa                | Metode Kontrasepsi |     |     |        |         |
|---------------------|--------------------|-----|-----|--------|---------|
|                     | IUD                | MOW | MOP | Kondom | Implant |
| (1)                 | (2)                | (3) | (4) | (5)    | (6)     |
| 1 Gerlang           | 45                 | 2   | 2   | 12     | 62      |
| 2 Kalitengah        | 4                  | -   | 30  | -      | 1       |
| 3 Kembanglangit     | 12                 | 24  | 17  | 1      | 37      |
| 4 Gondang           | 13                 | 13  | 23  | 1      | 20      |
| 5 Bismo             | 8                  | 8   | 3   | 3      | 22      |
| 6 Keteleng          | 31                 | 9   | 6   | 5      | 41      |
| 7 Kalisari          | 12                 | 9   | 12  | 1      | 23      |
| 8 Besani            | 29                 | 13  | 8   | 2      | 63      |
| 9 Wonobodro         | 23                 | 37  | 2   | 4      | 124     |
| 10 Bawang           | 9                  | 27  | 5   | 4      | 38      |
| 11 Pesantren        | 11                 | 20  | 3   | 5      | 42      |
| 12 Kambangan        | 26                 | 72  | 8   | 1      | 150     |
| 13 Keputon          | 18                 | 16  | -   | -      | 45      |
| 14 Blado            | 100                | 67  | 28  | 26     | 211     |
| 15 Cokro            | 10                 | 12  | 22  | 3      | 123     |
| 16 Kalipancur       | 18                 | 4   | 4   | 3      | 57      |
| 17 Selopajang Barat | 10                 | 28  | 38  | 1      | 66      |
| 18 Selopajang Timur | 6                  | 9   | 10  | -      | 42      |
| Jumlah              | 385                | 370 | 221 | 72     | 1 167   |

Tabel 4.21. Lanjutan

| Desa                | Metode Kontrasepsi |       |        | PUS   | Persentase |
|---------------------|--------------------|-------|--------|-------|------------|
|                     | Suntikan           | Pil   | Jumlah |       |            |
| (1)                 | (7)                | (8)   | (9)    | (10)  | (11)       |
| 1 Gerlang           | 357                | 168   | 648    | 858   | 75,56      |
| 2 Kalitengah        | 30                 | 11    | 76     | 89    | 85,23      |
| 3 Kembanglangit     | 58                 | 60    | 209    | 257   | 81,21      |
| 4 Gondang           | 46                 | 52    | 168    | 267   | 63,10      |
| 5 Bismo             | 69                 | 26    | 139    | 194   | 71,75      |
| 6 Keteleng          | 181                | 82    | 355    | 498   | 71,28      |
| 7 Kalisari          | 116                | 40    | 213    | 283   | 75,28      |
| 8 Besani            | 197                | 77    | 389    | 605   | 64,33      |
| 9 Wonobodro         | 315                | 74    | 579    | 773   | 74,88      |
| 10 Bawang           | 172                | 41    | 296    | 386   | 76,57      |
| 11 Pesantren        | 128                | 46    | 255    | 355   | 71,78      |
| 12 Kambangan        | 236                | 83    | 576    | 795   | 72,48      |
| 13 Keputon          | 177                | 65    | 321    | 467   | 68,79      |
| 14 Blado            | 199                | 85    | 716    | 1 004 | 71,30      |
| 15 Cokro            | 202                | 66    | 438    | 648   | 67,58      |
| 16 Kalipancur       | 146                | 71    | 303    | 428   | 70,84      |
| 17 Selopajang Barat | 316                | 44    | 503    | 729   | 68,96      |
| 18 Selopajang Timur | 172                | 77    | 316    | 478   | 66,07      |
| Jumlah              | 3 117              | 1 168 | 6 500  | 9 114 | 71,32      |

Sumber : PLKB Kecamatan Blado

Tabel 4.22. Jumlah Bantuan Sosial Berdasarkan Data Terpadu Kesejahteraan Sosial Menurut Desa di Kecamatan Blado, 2020

| Desa                | Program Keluarga Harapan (ruta) | KIS/PBI/BPJS Ditanggung oleh APBN (jiwa) | Kartu Indonesia Pintar (ruta) | Bantuan Sosial Pangan (ruta) |
|---------------------|---------------------------------|--|-------------------------------|------------------------------|
| (1)                 | (2)                             | (3)                                      | (4)                           | (5)                          |
| 1 Gerlang           | 242                             | 1 463                                    | 93                            | 487                          |
| 2 Kalitengah        | 27                              | 237                                      | 17                            | 58                           |
| 3 Kembanglangit     | 92                              | 776                                      | 58                            | 183                          |
| 4 Gondang           | 130                             | 1 072                                    | 128                           | 271                          |
| 5 Bismo             | 88                              | 714                                      | 80                            | 183                          |
| 6 Keteleng          | 112                             | 1 592                                    | 206                           | 308                          |
| 7 Kalisari          | 83                              | 774                                      | 91                            | 187                          |
| 8 Besani            | 260                             | 2 037                                    | 161                           | 514                          |
| 9 Wonobodro         | 383                             | 3 151                                    | 360                           | 685                          |
| 10 Bawang           | 129                             | 1 333                                    | 116                           | 274                          |
| 11 Pesantren        | 177                             | 1 228                                    | 62                            | 317                          |
| 12 Kambangan        | 265                             | 2 625                                    | 241                           | 644                          |
| 13 Keputon          | 191                             | 2 061                                    | 82                            | 346                          |
| 14 Blado            | 209                             | 2 167                                    | 218                           | 365                          |
| 15 Cokro            | 199                             | 2 005                                    | 129                           | 402                          |
| 16 Kalipancur       | 152                             | 1 282                                    | 148                           | 300                          |
| 17 Selopajang Barat | 274                             | 2 521                                    | 117                           | 560                          |
| 18 Selopajang Timur | 115                             | 1 073                                    | 47                            | 249                          |
| Jumlah              | 3 128                           | 28 111                                   | 2 354                         | 6 333                        |

Sumber : KEPMENSOS/146/HUK/2020 (Tahun 2020 Periode 2, Bulan Oktober)



Tabel 4.23. Banyaknya Keluarga Pengguna Listrik Menurut Jenis dan Desa di Kecamatan Blado, 2020

| Desa                 | Pengguna Listrik |         |        | Bukan Pengguna Listrik |
|----------------------|------------------|---------|--------|------------------------|
|                      | PLN              | Non PLN | Jumlah |                        |
| (1)                  | (2)              | (2)     | (3)    | (4)                    |
| 1. Gerlang           | 1 417            | -       | 1 417  | -                      |
| 2. Kalitengah        | 122              | -       | 122    | -                      |
| 3. Kembanglangit     | 422              | -       | 422    | -                      |
| 4. Gondang           | 412              | -       | 412    | -                      |
| 5. Bismo             | 308              | -       | 308    | -                      |
| 6. Keteleng          | 755              | -       | 755    | -                      |
| 7. Kalisari          | 413              | -       | 413    | -                      |
| 8. Besani            | 846              | -       | 846    | -                      |
| 9. Wonobodro         | 1 302            | -       | 1 302  | -                      |
| 10. Bawang           | 579              | -       | 579    | -                      |
| 11. Pesantren        | 669              | -       | 669    | -                      |
| 12. Kambangan        | 1 392            | -       | 1 392  | -                      |
| 13. Keputon          | 838              | -       | 838    | -                      |
| 14. Blado            | 1 440            | -       | 1 440  | -                      |
| 15. Cokro            | 1 201            | -       | 1 201  | -                      |
| 16. Kalipancur       | 692              | -       | 692    | -                      |
| 17. Selopajang Barat | 1 278            | -       | 1 278  | -                      |
| 18. Selopajang Timur | 741              | -       | 741    | -                      |
| Jumlah               | 14 827           | -       | 14 827 | -                      |

Sumber : BPS, Pendataan Potensi Desa

Tabel 4.24. Nama Desa Menurut Jenis Bahan Bakar untuk Memasak yang Digunakan oleh Sebagian Besar Keluarga di Kecamatan Blado, 2020

| Desa                 | Jenis Bahan Bakar |
|----------------------|-------------------|
| (1)                  | (2)               |
| 1. Gerlang           | LPG 3 Kg          |
| 2. Kalitengah        | LPG 3 Kg          |
| 3. Kembanglangit     | LPG 3 Kg          |
| 4. Gondang           | LPG 3 Kg          |
| 5. Bismo             | LPG 3 Kg          |
| 6. Keteleng          | LPG 3 Kg          |
| 7. Kalisari          | LPG 3 Kg          |
| 8. Besani            | LPG 3 Kg          |
| 9. Wonobodro         | LPG 3 Kg          |
| 10. Bawang           | LPG 3 Kg          |
| 11. Pesantren        | LPG 3 Kg          |
| 12. Kambangan        | LPG 3 Kg          |
| 13. Keputon          | LPG 3 Kg          |
| 14. Blado            | LPG 3 Kg          |
| 15. Cokro            | LPG 3 Kg          |
| 16. Kalipancur       | LPG 3 Kg          |
| 17. Selopajang Barat | LPG 3 Kg          |
| 18. Selopajang Timur | LPG 3 Kg          |

Sumber : BPS, Pendataan Potensi Desa

Tabel 4.25. Nama Desa Menurut Jenis Sumber Air Minum Sebagian Besar Keluarga di Kecamatan Blado, 2020

| Desa                 | Jenis Sumber Air Minum |
|----------------------|------------------------|
| (1)                  | (2)                    |
| 1. Gerlang           | Mata Air               |
| 2. Kalitengah        | Mata Air               |
| 3. Kembanglangit     | Mata Air               |
| 4. Gondang           | Mata Air               |
| 5. Bismo             | Mata Air               |
| 6. Keteleng          | Mata Air               |
| 7. Kalisari          | Mata Air               |
| 8. Besani            | Mata Air               |
| 9. Wonobodro         | Mata Air               |
| 10. Bawang           | Mata Air               |
| 11. Pesantren        | Mata Air               |
| 12. Kambangan        | Mata Air               |
| 13. Keputon          | Mata Air               |
| 14. Blado            | Mata Air               |
| 15. Cokro            | Mata Air               |
| 16. Kalipancur       | Mata Air               |
| 17. Selopajang Barat | Mata Air               |
| 18. Selopajang Timur | Mata Air               |

Sumber : BPS, Pendataan Potensi Desa

Tabel 4.26. Nama Desa Menurut Penggunaan Fasilitas Tempat Buang Air Besar Sebagian Besar Keluarga di Kecamatan Blado, 2020

| Desa                 | Fasilitas Tempat Buang Air Besar |
|----------------------|----------------------------------|
| (1)                  | (2)                              |
| 1. Gerlang           | Jamban Sendiri                   |
| 2. Kalitengah        | Jamban Sendiri                   |
| 3. Kembanglangit     | Jamban Sendiri                   |
| 4. Gondang           | Jamban Sendiri                   |
| 5. Bismo             | Jamban Sendiri                   |
| 6. Keteleng          | Jamban Sendiri                   |
| 7. Kalisari          | Jamban Sendiri                   |
| 8. Besani            | Jamban Sendiri                   |
| 9. Wonobodro         | Jamban Sendiri                   |
| 10. Bawang           | Jamban Sendiri                   |
| 11. Pesantren        | Jamban Sendiri                   |
| 12. Kambangan        | Jamban Sendiri                   |
| 13. Keputon          | Jamban Sendiri                   |
| 14. Blado            | Jamban Sendiri                   |
| 15. Cokro            | Jamban Sendiri                   |
| 16. Kalipancur       | Jamban Sendiri                   |
| 17. Selopajang Barat | Jamban Sendiri                   |
| 18. Selopajang Timur | Jamban Sendiri                   |

Sumber : BPS, Pendataan Potensi Desa

Tabel 4.27. Banyaknya Kejadian Bencana Alam Menurut Jenis Bencana Alam dan Desa di Kecamatan Blado, 2020

| Desa                 | Tanah Longsor | Banjir | Angin Kencang | Tanah Longsor |
|----------------------|---------------|--------|---------------|---------------|
| (1)                  | (2)           | (3)    | (4)           | (5)           |
| 1. Gerlang           | -             | -      | -             | -             |
| 2. Kalitengah        | -             | -      | -             | -             |
| 3. Kembanglangit     | -             | -      | -             | -             |
| 4. Gondang           | -             | -      | -             | -             |
| 5. Bismo             | -             | -      | -             | -             |
| 6. Keteleng          | -             | -      | -             | -             |
| 7. Kalisari          | -             | -      | -             | -             |
| 8. Besani            | -             | -      | -             | -             |
| 9. Wonobodro         | -             | -      | -             | -             |
| 10. Bawang           | -             | -      | -             | -             |
| 11. Pesantren        | -             | -      | -             | -             |
| 12. Kambangan        | -             | -      | -             | -             |
| 13. Keputon          | -             | -      | -             | -             |
| 14. Blado            | -             | -      | -             | -             |
| 15. Cokro            | -             | -      | -             | -             |
| 16. Kalipancur       | -             | -      | -             | -             |
| 17. Selopajang Barat | -             | -      | -             | -             |
| 18. Selopajang Timur | -             | -      | -             | -             |
| Jumlah               | -             | -      | -             | -             |

Sumber : BPS, Pendataan Potensi Desa

Tabel 4.28. Ketersediaan Lapangan Olahraga Menurut Jenis Olahraga dan Desa di Kecamatan Blado, 2020

| Desa                 | Sepak Bola | Bola Voli | Bulu Tangkis | Bola Basket |
|----------------------|------------|-----------|--------------|-------------|
| (1)                  | (2)        | (3)       | (4)          | (5)         |
| 1. Gerlang           | Baik       | Baik      | Baik         | Tidak Ada   |
| 2. Kalitengah        | Baik       | Tidak Ada | Tidak Ada    | Tidak Ada   |
| 3. Kembanglangit     | Baik       | Tidak Ada | Tidak Ada    | Tidak Ada   |
| 4. Gondang           | Baik       | Baik      | Tidak Ada    | Tidak Ada   |
| 5. Bismo             | Baik       | Baik      | Tidak Ada    | Tidak Ada   |
| 6. Keteleng          | Baik       | Baik      | Baik         | Tidak Ada   |
| 7. Kalisari          | Tidak Ada  | Tidak Ada | Tidak Ada    | Tidak Ada   |
| 8. Besani            | Baik       | Baik      | Tidak Ada    | Tidak Ada   |
| 9. Wonobodro         | Baik       | Baik      | Tidak Ada    | Tidak Ada   |
| 10. Bawang           | Baik       | Baik      | Tidak Ada    | Tidak Ada   |
| 11. Pesantren        | Baik       | Baik      | Tidak Ada    | Tidak Ada   |
| 12. Kambangan        | Baik       | Tidak Ada | Rusak Sedang | Tidak Ada   |
| 13. Keputon          | Baik       | Baik      | Baik         | Tidak Ada   |
| 14. Blado            | Baik       | Baik      | Baik         | Tidak Ada   |
| 15. Cokro            | Baik       | Baik      | Baik         | Tidak Ada   |
| 16. Kalipancur       | Baik       | Baik      | Baik         | Tidak Ada   |
| 17. Selopajang Barat | Baik       | Baik      | Tidak Ada    | Tidak Ada   |
| 18. Selopajang Timur | Baik       | Tidak Ada | Tidak Ada    | Tidak Ada   |


---

Lanjutan Tabel 4.28.

| Desa                 | Tenis Lapangan | Tenis meja   | Futsal    | Renang    |
|----------------------|----------------|--------------|-----------|-----------|
| (1)                  | (6)            | (7)          | (8)       | (9)       |
| 1. Gerlang           | Tidak Ada      | Baik         | Tidak Ada | Tidak Ada |
| 2. Kalitengah        | Tidak Ada      | Tidak Ada    | Tidak Ada | Tidak Ada |
| 3. Kembanglangit     | Tidak Ada      | Tidak Ada    | Tidak Ada | Tidak Ada |
| 4. Gondang           | Tidak Ada      | Tidak Ada    | Tidak Ada | Tidak Ada |
| 5. Bismo             | Tidak Ada      | Tidak Ada    | Tidak Ada | Tidak Ada |
| 6. Keteleng          | Baik           | Baik         | Tidak Ada | Tidak Ada |
| 7. Kalisari          | Tidak Ada      | Tidak Ada    | Tidak Ada | Tidak Ada |
| 8. Besani            | Tidak Ada      | Tidak Ada    | Tidak Ada | Tidak Ada |
| 9. Wonobodro         | Tidak Ada      | Tidak Ada    | Tidak Ada | Tidak Ada |
| 10. Bawang           | Tidak Ada      | Tidak Ada    | Tidak Ada | Tidak Ada |
| 11. Pesantren        | Tidak Ada      | Tidak Ada    | Tidak Ada | Tidak Ada |
| 12. Kambangan        | Tidak Ada      | Tidak Ada    | Tidak Ada | Tidak Ada |
| 13. Keputon          | Tidak Ada      | Rusak Sedang | Tidak Ada | Tidak Ada |
| 14. Blado            | Baik           | Tidak Ada    | Tidak Ada | Baik      |
| 15. Cokro            | Tidak Ada      | Baik         | Tidak Ada | Tidak Ada |
| 16. Kalipancur       | Tidak Ada      | Tidak Ada    | Tidak Ada | Tidak Ada |
| 17. Selopajang Barat | Tidak Ada      | Tidak Ada    | Tidak Ada | Tidak Ada |
| 18. Selopajang Timur | Tidak Ada      | Tidak Ada    | Tidak Ada | Baik      |

Sumber : BPS, Pendataan Potensi Desa

# BAB 5



# PERTANIAN

Kecamatan Dalam Angka 2021





---

## **BAB V PERTANIAN**

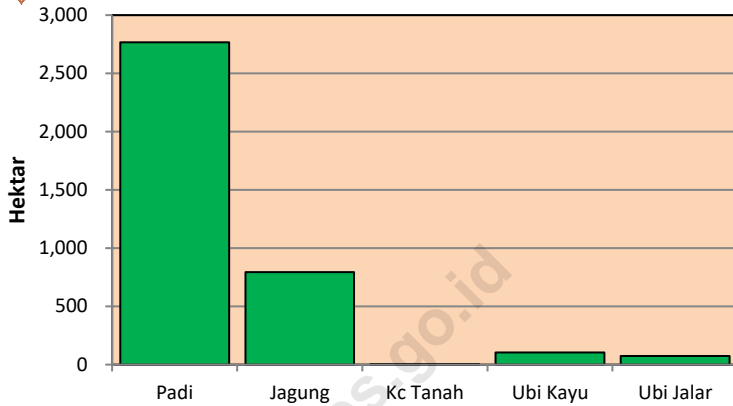
Pertanian adalah kegiatan pemanfaatan sumber daya hayati yang dilakukan manusia untuk menghasilkan bahan pangan, bahan baku industri, atau sumber energi serta untuk mengelola lingkungan hidupnya. Dalam upaya peningkatan hasil pertanian, Pemerintah Kabupaten Batang berupaya menambah produktivitas tanaman pertanian yaitu dengan kegiatan antara lain perbaikan saluran irigasi, penyuluhan pertanian, pemberian bantuan pupuk, bibit tanaman dan obat pertanian.

Menurut data Laporan Bulanan Statistik Pertanian dari Dinas Pangan dan Pertanian Kabupaten Batang, di Kecamatan Blado pada tahun 2020, luas tanam padi mencapai 2.835,10 ha, jagung 785,50 ha, kacang tanah 4,90 ha, ubi kayu 100,90 ha, dan ubi jalar seluas 77,20 ha. Sedangkan luas panen tahun 2020 tanaman padi mencapai 2.767,70 ha, jagung 793,60 ha, kacang tanah 6,90 ha, ubi kayu mencapai 105,50 ha, dan ubi jalar seluas 75,20 ha.

Peternakan adalah kegiatan mengembangbiakkan dan membudidayakan hewan ternak untuk mendapatkan manfaat dan hasil dari kegiatan tersebut. Manfaat yang dapat diperoleh dari kegiatan peternakan dapat berupa pendapatan rumah tangga maupun untuk mencukupi kebutuhan gizi keluarga. Pada tahun 2020 di Kecamatan Blado terdapat jumlah ternak besar/kecil berupa sapi perah 5 ekor, sapi potong 2.557 ekor, kambing 7.696 ekor dan domba 3.317 ekor. Sedangkan jumlah unggas berupa ayam buras 50.921 ekor, ayam ras 1.005.929 ekor, itik 2.148 ekor dan angsa sebanyak 178 ekor.



**Gambar 5. Luas Panen Tanaman Padi dan Palawija di Kecamatan Blado, 2020**



Tabel 5.1. Laporan Luas Tanaman Padi Menurut Bulan  
di Kecamatan Blado, 2020

| Bulan       | Luas Areal (Ha)                    |          |          |                |                        |
|-------------|------------------------------------|----------|----------|----------------|------------------------|
|             | Tanaman<br>Awal Bulan<br>Yang Lalu | Panen    | Tanam    | Puso/<br>Rusak | Tanaman<br>Akhir Bulan |
| (1)         | (2)                                | (3)      | (4)      | (5)            | (6)                    |
| 1 Januari   | 615,00                             | 224,70   | 244,20   | -              | 635,00                 |
| 2 Pebruari  | 635,00                             | 171,00   | 258,90   | -              | 725,00                 |
| 3 Maret     | 725,00                             | 205,10   | 229,60   | -              | 750,00                 |
| 4 April     | 750,00                             | 244,20   | 181,70   | -              | 686,00                 |
| 5 Mei       | 686,00                             | 258,90   | 234,50   | -              | 661,00                 |
| 6 Juni      | 661,00                             | 229,60   | 281,30   | -              | 714,00                 |
| 7 Juli      | 714,00                             | 181,70   | 171,00   | -              | 703,00                 |
| 8 Agustus   | 703,00                             | 234,50   | 301,90   | -              | 772,00                 |
| 9 September | 772,00                             | 281,30   | 263,80   | -              | 754,00                 |
| 10 Oktober  | 754,00                             | 171,00   | 246,20   | -              | 831,00                 |
| 11 Nopember | 831,00                             | 301,90   | 173,90   | -              | 700,00                 |
| 12 Desember | 700,00                             | 263,80   | 248,10   | -              | 684,00                 |
| Jumlah      | 2020                               | 2 767,70 | 2 835,10 | -              |                        |
|             | 2019                               | 2 847,50 | 2 706,90 | -              |                        |
|             | 2018                               | 2 041,70 | 2 409,90 | -              |                        |

Sumber : Dispaperta Kabupaten Batang, hasil olah SIMTP

Tabel 5.2 Laporan Luas Tanaman Palawija Jagung Menurut Bulan di Kecamatan Blado, 2020

| Bulan       | Luas Areal (Ha)              |        |        |            |                     |
|-------------|------------------------------|--------|--------|------------|---------------------|
|             | Tanaman Awal Bulan Yang Lalu | Panen  | Tanam  | Puso/Rusak | Tanaman Akhir Bulan |
| (1)         | (2)                          | (3)    | (4)    | (5)        | (6)                 |
| 1 Januari   | 153,00                       | 59,70  | 19,50  | -          | 112,00              |
| 2 Pebruari  | 112,00                       | 48,90  | 8,80   | -          | 71,00               |
| 3 Maret     | 71,00                        | 45,10  | 6,90   | -          | 32,00               |
| 4 April     | 32,00                        | 19,50  | 13,70  | -          | 26,00               |
| 5 Mei       | 26,00                        | 6,90   | 16,60  | -          | 36,00               |
| 6 Juni      | 36,00                        | 6,90   | 107,60 | -          | 139,00              |
| 7 Juli      | 139,00                       | 13,70  | 178,10 | -          | 305,00              |
| 8 Agustus   | 305,00                       | 16,60  | 241,00 | -          | 530,00              |
| 9 September | 530,00                       | 103,70 | 53,50  | -          | 478,00              |
| 10 Oktober  | 478,00                       | 178,10 | 39,10  | -          | 338,00              |
| 11 Nopember | 338,00                       | 241,00 | 50,80  | -          | 148,00              |
| 12 Desember | 148,00                       | 53,50  | 49,90  | -          | 145,00              |
| Jumlah      | 2020                         | 793,60 | 785,50 | -          |                     |
|             | 2019                         | 812,80 | 825,70 | -          |                     |
|             | 2018                         | 714,80 | 717,70 | -          |                     |

Sumber : Dispaperta Kabupaten Batang, hasil olah SIMTP

Tabel 5.3. Laporan Luas Tanaman Palawija Kacang Tanah Menurut Bulan di Kecamatan Blado, 2020

| Bulan       | Luas Areal (Ha)              |       |       |            |                     |
|-------------|------------------------------|-------|-------|------------|---------------------|
|             | Tanaman Awal Bulan Yang Lalu | Panen | Tanam | Puso/Rusak | Tanaman Akhir Bulan |
| (1)         | (2)                          | (3)   | (4)   | (5)        | (6)                 |
| 1 Januari   | 4,00                         | 2,00  | -     | -          | 2,00                |
| 2 Pebruari  | 2,00                         | 2,00  | -     | -          | -                   |
| 3 Maret     | -                            | -     | -     | -          | -                   |
| 4 April     | -                            | -     | -     | -          | -                   |
| 5 Mei       | -                            | -     | -     | -          | -                   |
| 6 Juni      | -                            | -     | -     | -          | -                   |
| 7 Juli      | -                            | -     | -     | -          | -                   |
| 8 Agustus   | -                            | -     | -     | -          | -                   |
| 9 September | -                            | -     | 2,90  | -          | 3,00                |
| 10 Oktober  | 3,00                         | -     | -     | -          | 3,00                |
| 11 Nopember | 3,00                         | -     | 2,00  | -          | 5,00                |
| 12 Desember | 5,00                         | 2,90  | -     | -          | 2,00                |
| Jumlah      | 2020                         | 6,90  | 4,90  | -          |                     |
|             | 2019                         | 39,10 | 43,10 | -          |                     |
|             | 2018                         | -     | -     | -          |                     |

Sumber : Dispaperta Kabupaten Batang, hasil olah SIMTP

Tabel 5.4. Laporan Luas Tanaman Palawija Ubikayu/Singkong Menurut Bulan di Kecamatan Blado, 2020

| Bulan       | Luas Areal (Ha)              |        |        |            |                     |
|-------------|------------------------------|--------|--------|------------|---------------------|
|             | Tanaman Awal Bulan Yang Lalu | Panen  | Tanam  | Puso/Rusak | Tanaman Akhir Bulan |
| (1)         | (2)                          | (3)    | (4)    | (5)        | (6)                 |
| 1 Januari   | 85,00                        | 9,80   | 8,90   | -          | 84,00               |
| 2 Pebruari  | 84,00                        | 9,90   | 7,00   | -          | 81,00               |
| 3 Maret     | 81,00                        | 6,00   | 6,90   | -          | 82,00               |
| 4 April     | 82,00                        | 3,90   | 10,90  | -          | 89,00               |
| 5 Mei       | 89,00                        | 5,00   | 14,70  | -          | 99,00               |
| 6 Juni      | 99,00                        | 6,90   | 8,90   | -          | 101,00              |
| 7 Juli      | 101,00                       | 8,90   | 6,90   | -          | 99,00               |
| 8 Agustus   | 99,00                        | 11,80  | 6,00   | -          | 93,00               |
| 9 September | 93,00                        | 7,00   | 6,00   | -          | 92,00               |
| 10 Oktober  | 92,00                        | 6,90   | 7,90   | -          | 93,00               |
| 11 Nopember | 93,00                        | 14,70  | 10,90  | -          | 89,00               |
| 12 Desember | 89,00                        | 14,70  | 5,90   | -          | 80,00               |
| Jumlah      | 2020                         | 105,50 | 100,90 | -          |                     |
|             | 2019                         | 83,10  | 90,80  | -          |                     |
|             | 2018                         | 103,50 | 78,30  | -          |                     |

Sumber : Dispaperta Kabupaten Batang, hasil olah SIMTP

Tabel 5.5. Laporan Luas Tanaman Palawija Ubi Jalar/Ketela Rambat Menurut Bulan di Kecamatan Blado, 2020

| Bulan       | Luas Areal (Ha)              |       |       |            |                     |
|-------------|------------------------------|-------|-------|------------|---------------------|
|             | Tanaman Awal Bulan Yang Lalu | Panen | Tanam | Puso/Rusak | Tanaman Akhir Bulan |
| (1)         | (2)                          | (3)   | (4)   | (5)        | (6)                 |
| 1 Januari   | 23,00                        | 4,90  | 3,00  | -          | 21,00               |
| 2 Pebruari  | 21,00                        | 5,00  | 5,90  | -          | 22,00               |
| 3 Maret     | 22,00                        | 10,90 | 6,90  | -          | 18,00               |
| 4 April     | 18,00                        | 2,90  | 8,90  | -          | 24,00               |
| 5 Mei       | 24,00                        | 4,00  | 8,90  | -          | 29,00               |
| 6 Juni      | 29,00                        | 5,90  | 6,00  | -          | 29,00               |
| 7 Juli      | 29,00                        | 6,90  | 6,90  | -          | 29,00               |
| 8 Agustus   | 29,00                        | 8,90  | 5,00  | -          | 25,00               |
| 9 September | 25,00                        | 6,00  | 6,90  | -          | 26,00               |
| 10 Oktober  | 26,00                        | 7,90  | 5,00  | -          | 23,00               |
| 11 Nopember | 23,00                        | 6,90  | 6,90  | -          | 23,00               |
| 12 Desember | 23,00                        | 5,00  | 6,90  | -          | 25,00               |
| Jumlah      | 2020                         | 75,20 | 77,20 | -          |                     |
|             | 2019                         | 65,70 | 77,60 | -          |                     |
|             | 2018                         | 34,10 | 43,90 | 14,00      |                     |

Sumber : Dispaperta Kabupaten Batang, hasil olah SIMTP



Tabel 5.6. Banyaknya Embung Desa Menurut Desa di Kecamatan Blado, 2018-2020

| Desa                 | 2018 | 2019 | 2020 |
|----------------------|------|------|------|
| (1)                  | (2)  | (3)  | (4)  |
| 1. Gerlang           | -    | 2    | -    |
| 2. Kalitengah        | -    | -    | -    |
| 3. Kembanglangit     | -    | -    | -    |
| 4. Gondang           | -    | -    | -    |
| 5. Bismo             | -    | -    | -    |
| 6. Keteleng          | -    | -    | -    |
| 7. Kalisari          | -    | -    | -    |
| 8. Besani            | -    | -    | -    |
| 9. Wonobodro         | -    | -    | -    |
| 10. Bawang           | -    | -    | -    |
| 11. Pesantren        | 1    | -    | 1    |
| 12. Kambangan        | 2    | -    | -    |
| 13. Keputon          | 1    | -    | -    |
| 14. Blado            | 1    | -    | -    |
| 15. Cokro            | -    | -    | -    |
| 16. Kalipancur       | -    | -    | -    |
| 17. Selopajang Barat | -    | -    | -    |
| 18. Selopajang Timur | -    | -    | -    |
| Jumlah               | 5    | 2    | 1    |

Sumber : BPS, Pendataan Potensi Desa

# BAB 6



<https://batangkab.bps.go.id>

## KEUANGAN & TRANSPORTASI

Kecamatan Dalam Angka 2021



---

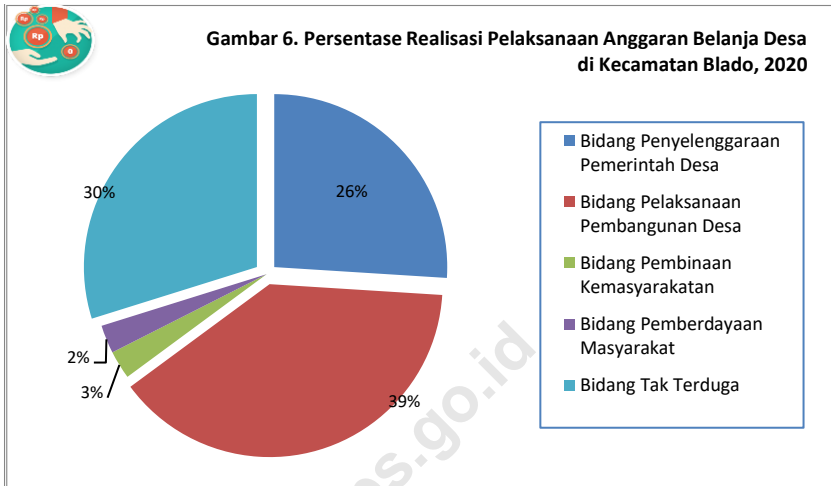
## **BAB VI**

### **KEUANGAN DAN TRANSPORTASI**

Sebagai wujud perekonomian masyarakat Kecamatan Blado, terdapat beberapa sarana/prasarana ekonomi yang dari 3 kelompok pertokoan, 1 pasar dengan bangunan permanen, 2 pasar dengan bangunan semi permanen, minimarket/swalayan sebanyak 1 unit, serta warung/kedai dan toko/warung kelontong. Sedangkan sarana lembaga keuangan yang ada berupa 2 bank umum pemerintah, 3 bank perkreditan rakyat dan Koperasi Simpan Pinjam (Kospin) sebanyak 1 unit.

Pada tahun 2020 Kecamatan Blado terdiri dari 18 desa yang mengelola keuangan desa secara mandiri melalui mekanisme APBDes. Realisasi pelaksanaan anggaran pendapatan desa sebesar Rp 28,25 miliar yang berasal dari Pendapatan Asli Desa (PAD), pendapatan transfer dan pendapatan lain-lain. Sedangkan realisasi pelaksanaan anggaran belanja desa mencapai Rp 27,90 miliar yang digunakan dalam bidang penyelenggaraan pemerintah desa, bidang pelaksanaan pembangunan desa, bidang pembinaan kemasyarakatan, bidang pemberdayaan masyarakat dan bidang tak terduga yang mayoritas digunakan dalam program penanggulangan covid-19.

Sarana transportasi yang dinikmati dan digunakan oleh masyarakat diantaranya berupa jalan. Berdasarkan Keputusan Bupati Batang No. 050/243/2016 tentang Penetapan Status Ruas Jalan Kabupaten, di wilayah Kecamatan Blado terdapat 11 ruas jalan kabupaten. Sedangkan selama tahun 2020 terdapat kecelakaan sejumlah 5 kali dengan adanya korban jiwa dan material.



Tabel 6.1. Banyaknya Sarana/Prasarana Ekonomi Menurut Jenis Sarana/Prasarana dan Desa di Kecamatan Blado, 2020

| Desa                 | Kelompok Pertokoan | Pasar dengan Bangunan Permanen | Pasar dengan Bangunan Semi Permanen | Pasar Tanpa Bangunan | Minimarket/Swalayan |
|----------------------|--------------------|--------------------------------|-------------------------------------|----------------------|---------------------|
| (1)                  | (2)                | (3)                            | (4)                                 | (5)                  | (6)                 |
| 1. Gerlang           | -                  | -                              | -                                   | -                    | -                   |
| 2. Kalitengah        | -                  | -                              | -                                   | -                    | -                   |
| 3. Kembanglangit     | -                  | -                              | -                                   | -                    | -                   |
| 4. Gondang           | -                  | -                              | -                                   | -                    | -                   |
| 5. Bismo             | -                  | -                              | -                                   | -                    | -                   |
| 6. Keteleng          | 1                  | -                              | 1                                   | -                    | -                   |
| 7. Kalisari          | 1                  | -                              | -                                   | -                    | -                   |
| 8. Besani            | -                  | -                              | -                                   | -                    | -                   |
| 9. Wonobodro         | -                  | -                              | -                                   | -                    | -                   |
| 10. Bawang           | -                  | -                              | -                                   | -                    | -                   |
| 11. Pesantren        | -                  | -                              | -                                   | -                    | -                   |
| 12. Kambangan        | -                  | -                              | 1                                   | -                    | -                   |
| 13. Keputon          | -                  | -                              | -                                   | -                    | -                   |
| 14. Blado            | 1                  | 1                              | -                                   | -                    | 1                   |
| 15. Cokro            | -                  | -                              | -                                   | -                    | -                   |
| 16. Kalipancur       | -                  | -                              | -                                   | -                    | -                   |
| 17. Selopajang Barat | -                  | -                              | -                                   | -                    | -                   |
| 18. Selopajang Timur | -                  | -                              | -                                   | -                    | -                   |
| Jumlah               | 3                  | 1                              | 2                                   | -                    | 1                   |

Lanjutan Tabel 6.1.

| Desa                 | Restoran/<br>Rumah | Warung/<br>Kedai | Hotel | Penginapan | Toko/<br>Warung<br>Kelontong |
|----------------------|--------------------|------------------|-------|------------|------------------------------|
| (1)                  | (7)                | (8)              | (9)   | (10)       | (11)                         |
| 1. Gerlang           | -                  | 11               | -     | -          | 27                           |
| 2. Kalitengah        | -                  | 3                | -     | -          | 4                            |
| 3. Kembanglangit     | -                  | 15               | -     | -          | 17                           |
| 4. Gondang           | -                  | 5                | -     | -          | 17                           |
| 5. Bismo             | -                  | 2                | -     | -          | 17                           |
| 6. Keteleng          | -                  | 63               | -     | 1          | 57                           |
| 7. Kalisari          | -                  | 9                | 1     | 1          | 25                           |
| 8. Besani            | -                  | 4                | -     | -          | 24                           |
| 9. Wonobodro         | -                  | 8                | -     | -          | 43                           |
| 10. Bawang           | -                  | 6                | -     | -          | 21                           |
| 11. Pesantren        | -                  | 3                | -     | -          | 19                           |
| 12. Kambangan        | -                  | 12               | -     | -          | 70                           |
| 13. Keputon          | -                  | 18               | -     | -          | 30                           |
| 14. Blado            | -                  | 43               | -     | -          | 103                          |
| 15. Cokro            | -                  | 6                | -     | -          | 32                           |
| 16. Kalipancur       | -                  | 6                | -     | -          | 30                           |
| 17. Selopajang Barat | -                  | 5                | -     | -          | 55                           |
| 18. Selopajang Timur | -                  | 2                | -     | -          | 24                           |
| Jumlah               | -                  | 221              | 1     | 2          | 615                          |

Sumber : BPS, Pendataan Potensi Desa

Tabel 6.2. Banyaknya Sarana Lembaga Keuangan yang Beroperasi Menurut Jenis Lembaga dan Desa di Kecamatan Blado, 2020

| Desa                 | Bank Umum<br>Pemerintah | Bank Umum<br>Swasta | Bank<br>Perkreditan<br>Rakyat |
|----------------------|-------------------------|---------------------|-------------------------------|
| (1)                  | (2)                     | (3)                 | (4)                           |
| 1. Gerlang           | -                       | -                   | -                             |
| 2. Kalitengah        | -                       | -                   | -                             |
| 3. Kembanglangit     | -                       | -                   | -                             |
| 4. Gondang           | -                       | -                   | -                             |
| 5. Bismo             | -                       | -                   | -                             |
| 6. Keteleng          | -                       | -                   | -                             |
| 7. Kalisari          | -                       | -                   | -                             |
| 8. Besani            | -                       | -                   | -                             |
| 9. Wonobodro         | -                       | -                   | -                             |
| 10. Bawang           | -                       | -                   | -                             |
| 11. Pesantren        | -                       | -                   | -                             |
| 12. Kambangan        | -                       | -                   | -                             |
| 13. Keputon          | -                       | -                   | -                             |
| 14. Blado            | 2                       | -                   | 2                             |
| 15. Cokro            | -                       | -                   | 1                             |
| 16. Kalipancur       | -                       | -                   | -                             |
| 17. Selopajang Barat | -                       | -                   | -                             |
| 18. Selopajang Timur | -                       | -                   | -                             |
| Jumlah               | 2                       | -                   | 3                             |

Sumber : BPS, Pendataan Potensi Desa



Tabel 6.3. Banyaknya Koperasi yang Masih Aktif Menurut Jenis Koperasi dan Desa di Kecamatan Blado, 2020

| Desa                 | KUD | KOPINKRA | KOSPIN | Lainnya |
|----------------------|-----|----------|--------|---------|
| (1)                  | (2) | (3)      | (4)    | (5)     |
| 1. Gerlang           | -   | -        | -      | -       |
| 2. Kalitengah        | -   | -        | -      | -       |
| 3. Kembanglangit     | -   | -        | -      | -       |
| 4. Gondang           | -   | -        | -      | -       |
| 5. Bismo             | -   | -        | -      | -       |
| 6. Keteleng          | -   | -        | -      | -       |
| 7. Kalisari          | -   | -        | -      | -       |
| 8. Besani            | -   | -        | -      | -       |
| 9. Wonobodro         | -   | -        | -      | -       |
| 10. Bawang           | -   | -        | -      | -       |
| 11. Pesantren        | -   | -        | -      | -       |
| 12. Kambangan        | -   | -        | -      | -       |
| 13. Keputon          | -   | -        | -      | -       |
| 14. Blado            | -   | -        | -      | -       |
| 15. Cokro            | -   | -        | 1      | -       |
| 16. Kalipancur       | -   | -        | -      | -       |
| 17. Selopajang Barat | -   | -        | -      | -       |
| 18. Selopajang Timur | -   | -        | -      | -       |
| Jumlah               | -   | -        | 1      | -       |

Sumber : BPS, Pendataan Potensi Desa

Tabel 6.4. Realisasi Dana Desa, Alokasi Dana Desa, Bagi Hasil Pajak dan Retribusi Daerah di Kecamatan Blado, 2020 (Rupiah)

| Desa                | Dana Desa      | Alokasi Dana Desa | Bagi Hasil Pajak dan Retribusi Daerah |
|---------------------|----------------|-------------------|---------------------------------------|
| (1)                 | (2)            | (3)               | (4)                                   |
| 1 Gerlang           | 923 869 000    | 447 276 090       | 36 761 000                            |
| 2 Kalitengah        | 764 587 000    | 284 745 090       | 25 353 000                            |
| 3 Kembanglangit     | 780 459 000    | 318 511 290       | 27 304 000                            |
| 4 Gondang           | 795 234 000    | 376 143 690       | 27 617 000                            |
| 5 Bismo             | 911 589 000    | 318 511 290       | 23 797 000                            |
| 6 Keteleng          | 961 642 000    | 392 643 690       | 32 028 000                            |
| 7 Kalisari          | 759 113 000    | 347 777 490       | 30 152 000                            |
| 8 Besani            | 979 824 000    | 456 276 090       | 32 914 000                            |
| 9 Wonobodro         | 809 031 000    | 430 009 890       | 37 913 000                            |
| 10 Bawang           | 748 465 000    | 380 643 690       | 28 551 000                            |
| 11 Pesantren        | 1 042 536 000  | 352 877 490       | 31 106 000                            |
| 12 Kambangan        | 835 349 000    | 456 276 090       | 43 480 000                            |
| 13 Keputon          | 974 891 000    | 424 009 890       | 34 052 000                            |
| 14 Blado            | 779 364 000    | 431 509 890       | 46 195 000                            |
| 15 Cokro            | 774 696 000    | 384 243 690       | 44 242 000                            |
| 16 Kalipancur       | 783 727 000    | 360 377 490       | 32 299 000                            |
| 17 Selopajang Barat | 804 159 000    | 430 009 890       | 33 305 000                            |
| 18 Selopajang Timur | 778 650 000    | 406 909 890       | 35 614 000                            |
| Jumlah              | 15 207 185 000 | 6 998 752 620     | 602 683 000                           |
| 2019                | 15 136 204 000 | 6 380 637 400     | 545 748 000                           |

Sumber : Dispermades Kabupaten Batang

Tabel 6.5. Realisasi Pelaksanaan Anggaran Pendapatan Desa di Kecamatan Blado, 2020 (Rupiah)

| Desa                | Pendapatan Asli Desa | Pendapatan Transfer | Pendapatan Lain-Lain | Jumlah Pendapatan |
|---------------------|----------------------|---------------------|----------------------|-------------------|
| (1)                 | (2)                  | (3)                 | (4)                  | (5)               |
| 1 Gerlang           | 54 000 000           | 1 859 906 090       | -                    | 1 913 906 090     |
| 2 Kalitengah        | -                    | 1 081 685 090       | 586 608              | 1 082 271 698     |
| 3 Kembanglangit     | 13 200 000           | 1 233 274 290       | 351 074              | 1 246 825 364     |
| 4 Gondang           | -                    | 1 454 456 206       | 10 176 096           | 1 464 632 302     |
| 5 Bismo             | -                    | 1 258 915 130       | 247 844              | 1 259 162 974     |
| 6 Keteleng          | 10 200 000           | 2 750 898 908       | 593 676              | 2 761 692 584     |
| 7 Kalisari          | -                    | 1 142 751 410       | 971 049              | 1 143 722 459     |
| 8 Besani            | -                    | 1 524 475 606       | 713 578              | 1 525 189 184     |
| 9 Wonobodro         | 24 000 000           | 1 486 324 890       | 1 262 890            | 1 511 587 780     |
| 10 Bawang           | 20 054 000           | 2 056 021 690       | 4 547 971            | 2 080 623 661     |
| 11 Pesantren        | -                    | 1 482 063 474       | 317 786              | 1 482 381 260     |
| 12 Kambangan        | 36 000 000           | 1 659 605 090       | 428 252              | 1 696 033 342     |
| 13 Keputon          | -                    | 1 968 407 698       | 779 907              | 1 969 187 605     |
| 14 Blado            | 42 700 000           | 1 727 431 790       | 422 261              | 1 770 554 051     |
| 15 Cokro            | -                    | 1 358 890 610       | 2 069 612            | 1 360 960 222     |
| 16 Kalipancur       | -                    | 1 383 071 961       | 1 571 351            | 1 384 643 312     |
| 17 Selopajang Barat | -                    | 1 322 935 406       | 430 871              | 1 323 366 277     |
| 18 Selopajang Timur | 900 000              | 1 276 760 108       | 244 943              | 1 277 905 051     |
| Jumlah              | 201 054 000          | 28 027 875 447      | 25 715 769           | 28 254 645 216    |
| 2019                | 395 954 000          | 29 296 471 852      | 152 133 304          | 29 844 559 156    |

Sumber : Dispermades Kabupaten Batang

Tabel 6.6. Realisasi Pelaksanaan Anggaran Belanja Desa di Kecamatan Blado, 2020 (Rupiah)

| Desa                | Bidang Penyelenggaraan Pemerintah Desa | Bidang Pelaksanaan Pembangunan Desa | Bidang Pembinaan Masyarakat |
|---------------------|--|-------------------------------------|-----------------------------|
| (1)                 | (2)                                    | (3)                                 | (4)                         |
| 1 Gerlang           | 513 407 890                            | 638 727 200                         | 70 981 000                  |
| 2 Kalitengah        | 287 350 090                            | 560 243 800                         | 25 353 000                  |
| 3 Kembanglangit     | 339 651 061                            | 472 252 600                         | 28 652 000                  |
| 4 Gondang           | 356 106 940                            | 687 868 650                         | 27 000 000                  |
| 5 Bismo             | 296 076 230                            | 515 203 000                         | 23 460 500                  |
| 6 Keteleng          | 419 585 158                            | 1 958 026 200                       | 31 903 000                  |
| 7 Kalisari          | 343 575 532                            | 417 513 000                         | 28 540 000                  |
| 8 Besani            | 450 933 770                            | 413 624 000                         | 32 849 000                  |
| 9 Wonobodro         | 470 160 703                            | 429 301 000                         | 52 915 000                  |
| 10 Bawang           | 392 613 653                            | 1 135 227 000                       | 26 275 500                  |
| 11 Pesantren        | 364 977 224                            | 206 671 600                         | 31 106 000                  |
| 12 Kambangan        | 509 989 979                            | 455 374 250                         | 137 980 000                 |
| 13 Keputon          | 430 563 274                            | 864 898 008                         | 43 001 000                  |
| 14 Blado            | 460 034 120                            | 627 985 852                         | 43 500 000                  |
| 15 Cokro            | 396 678 220                            | 420 096 000                         | 44 242 000                  |
| 16 Kalipancur       | 380 883 040                            | 518 927 000                         | 24 379 400                  |
| 17 Selopajang Barat | 419 491 656                            | 291 879 400                         | 31 000 000                  |
| 18 Selopajang Timur | 421 516 608                            | 235 706 200                         | 35 615 000                  |
| Jumlah              | 7 253 595 148                          | 10 849 524 760                      | 738 752 400                 |
| 2019                | 7 488 894 483                          | 20 590 454 582                      | 616 815 403                 |

Sumber : Dispermades Kabupaten Batang

Tabel 6.6. Lanjutan

| Desa                | Bidang<br>Pemberdayaan<br>Masyarakat | Bidang Tak<br>Terduga | Jumlah Belanja |
|---------------------|--------------------------------------|-----------------------|----------------|
| (1)                 | (5)                                  | (6)                   | (7)            |
| 1 Gerlang           | 63 179 800                           | 525 600 000           | 1 811 895 890  |
| 2 Kalitengah        | 20 000 000                           | 188 093 200           | 1 081 040 090  |
| 3 Kembanglangit     | -                                    | 409 606 400           | 1 250 162 061  |
| 4 Gondang           | 8 387 000                            | 358 116 350           | 1 437 478 940  |
| 5 Bismo             | 62 517 000                           | 329 669 000           | 1 226 925 730  |
| 6 Keteleng          | 37 567 800                           | 549 915 800           | 2 996 997 958  |
| 7 Kalisari          | -                                    | 331 600 000           | 1 121 228 532  |
| 8 Besani            | 20 000 000                           | 478 600 000           | 1 396 006 770  |
| 9 Wonobodro         | 25 364 000                           | 532 800 000           | 1 510 540 703  |
| 10 Bawang           | 18 000 000                           | 486 600 000           | 2 058 716 153  |
| 11 Pesantren        | 239 714 400                          | 634 450 000           | 1 476 919 224  |
| 12 Kambangan        | 20 000 000                           | 586 184 750           | 1 709 528 979  |
| 13 Keputon          | 77 255 400                           | 560 592 400           | 1 976 310 082  |
| 14 Blado            | 3 847 000                            | 505 723 400           | 1 641 090 372  |
| 15 Cokro            | 30 000 000                           | 395 400 000           | 1 286 416 220  |
| 16 Kalipancur       | 20 000 000                           | 443 599 950           | 1 387 789 390  |
| 17 Selopajang Barat | 30 000 000                           | 491 779 600           | 1 264 150 656  |
| 18 Selopajang Timur | 60 900 000                           | 512 837 800           | 1 266 575 608  |
| Jumlah              | 736 732 400                          | 8 321 168 650         | 27 899 773 358 |
| 2019                | 659 568 621                          | 6 277 000             | 29 362 010 089 |

Sumber : Dispermades Kabupaten Batang

Tabel 6.7. Realisasi Pelaksanaan Pembiayaan Desa di Kecamatan Blado, 2020 (Rupiah)

| Desa                | Penerimaan Pembiayaan | Pengeluaran Pembiayaan | Pembiayaan Netto |
|---------------------|-----------------------|------------------------|------------------|
| (1)                 | (2)                   | (3)                    | (4)              |
| 1 Gerlang           | 52 567 000            | -                      | 52 567 000       |
| 2 Kalitengah        | 11 797 000            | -                      | 11 797 000       |
| 3 Kembanglangit     | 4 287 771             | -                      | 4 287 771        |
| 4 Gondang           | 14 883 000            | -                      | 14 883 000       |
| 5 Bismo             | 16 565 500            | 16 565 500             | -                |
| 6 Keteleng          | 235 899 050           | -                      | 235 899 050      |
| 7 Kalisari          | 15 537 376            | -                      | 15 537 376       |
| 8 Besani            | 34 236 400            | -                      | 34 236 400       |
| 9 Wonobodro         | 69 533 614            | -                      | 69 533 614       |
| 10 Bawang           | 5 851 863             | -                      | 5 851 863        |
| 11 Pesantren        | 8 555 750             | -                      | 8 555 750        |
| 12 Kambangan        | 36 310 294            | -                      | 36 310 294       |
| 13 Keputon          | 19 822 000            | -                      | 19 822 000       |
| 14 Blado            | 695 000               | -                      | 695 000          |
| 15 Cokro            | 14 785 610            | -                      | 14 785 610       |
| 16 Kalipancur       | 29 348 050            | -                      | 29 348 050       |
| 17 Selopajang Barat | 60 127 650            | -                      | 60 127 650       |
| 18 Selopajang Timur | 42 160 900            | -                      | 42 160 900       |
| Jumlah              | 672 963 828           | 16 565 500             | 656 398 328      |
| 2019                | 299 492 501           | 15 900 000             | 283 592 501      |

Sumber : Dispermades Kabupaten Batang

Tabel 6.8. Pokok Ketetapan dan Realisasi Pokok Ketetapan Pajak Bumi Bangunan (PBB) P2 di Kecamatan Blado, 2020

| Desa                | Pokok Ketetapan |                | Realisasi Pokok Ketetapan |                |        |
|---------------------|-----------------|----------------|---------------------------|----------------|--------|
|                     | SPPT            | Ketetapan (Rp) | SPPT                      | Ketetapan (Rp) | Persen |
| (1)                 | (2)             | (3)            | (4)                       | (5)            | (6)    |
| 1 Gerlang           | 3 493           | 141 735 884    | 2 669                     | 109 331 129    | 77,14  |
| 2 Kalitengah        | 378             | 11 888 557     | 378                       | 11 888 557     | 100,00 |
| 3 Kembanglangit     | 974             | 33 874 127     | 554                       | 20 525 828     | 60,59  |
| 4 Gondang           | 844             | 24 273 203     | 844                       | 24 273 203     | 100,00 |
| 5 Bismo             | 623             | 20 912 542     | 369                       | 12 253 732     | 58,60  |
| 6 Keteleng          | 823             | 24 072 858     | 446                       | 10 545 023     | 43,80  |
| 7 Kalisari          | 1 273           | 68 776 583     | 1 215                     | 61 028 980     | 88,74  |
| 8 Besani            | 2 400           | 84 985 444     | 1 190                     | 38 719 376     | 45,56  |
| 9 Wonobodro         | 3 659           | 97 521 398     | 2 814                     | 71 727 745     | 73,55  |
| 10 Bawang           | 1 699           | 52 662 839     | 1 699                     | 52 720 790     | 100,11 |
| 11 Pesantren        | 1 842           | 53 377 195     | 1 552                     | 44 671 968     | 83,69  |
| 12 Kambangan        | 3 853           | 128 252 014    | 2 447                     | 80 097 148     | 62,45  |
| 13 Keputon          | 1 981           | 61 258 410     | 1 981                     | 61 258 410     | 100,00 |
| 14 Blado            | 2 208           | 120 398 349    | 1 735                     | 92 070 883     | 76,47  |
| 15 Cokro            | 2 705           | 120 264 046    | 2 705                     | 120 264 046    | 100,00 |
| 16 Kalipancur       | 2 278           | 50 791 770     | 2 278                     | 50 791 770     | 100,00 |
| 17 Selopajang Barat | 2 607           | 57 146 304     | 2 606                     | 57 113 607     | 99,94  |
| 18 Selopajang Timur | 1 947           | 56 316 035     | 1 947                     | 56 316 035     | 100,00 |
| Jumlah              | 35 587          | 1 208 507 558  | 29 429                    | 975 598 230    | 80,73  |

Keterangan : kondisi 30 Juni 2021  
 Sumber : BPKPAD Kabupaten Batang

Tabel 6.9. Jalan Kabupaten Menurut Ruas di Kecamatan Blado, 2020

| No. | Nama Ruas             | Panjang (M) | Lebar (M) | Klasifikasi Fungsi Jalan |
|-----|-----------------------|-------------|-----------|--------------------------|
| (1) | (2)                   | (3)         | (4)       | (5)                      |
| 1   | Bandar - Gerlang      | 19 500      | 4,00      | JJS                      |
| 2   | Bandar - Tulis        | 10 000      | 4,00      | JJS                      |
| 3   | Batiombo - Wonosegoro | 1 050       | 4,00      | JJS                      |
| 4   | Blado - Pagilaran     | 9 300       | 4,00      | NMG                      |
| 5   | Blado - Wonobodro     | 2 100       | 4,00      | LU                       |
| 6   | Blado - Curug Genting | 2 000       | 3,00      | PAR                      |
| 7   | Blado - Siguci        | 7 700       | 4,00      | LU                       |
| 8   | Blado - Kambangan     | 4 100       | 3,00      | LU                       |
| 9   | Wonobodro - Besani    | 1 000       | 4,00      | LU                       |
| 10  | Blado - Andongsili    | 5 325       | 3,00      | LU                       |
| 11  | Wonoroyo - Kalisari   | 1 600       | 3,00      | LU                       |

Keputusan Bupati Batang No. 050/243/2016 tentang Penetapan Status Ruas Jalan Kabupaten

Sumber : Dinas Pekerjaan Umum dan Penataan Ruang Kabupaten Batang



Tabel 6.10. Jumlah Kecelakaan Lalu Lintas Menurut Bulan  
di Wilayah Polsek Blado, 2020

| Bulan       | Jumlah<br>Kecelakaan<br>Lalu lintas | Jumlah Korban |               |                |                  |
|-------------|-------------------------------------|---------------|---------------|----------------|------------------|
|             |                                     | Meninggal     | Luka<br>Berat | Luka<br>Ringan | Material<br>(Rp) |
| (1)         | (2)                                 | (3)           | (4)           | (5)            | (6)              |
| 1 Januari   | -                                   | -             | -             | -              | -                |
| 2 Pebruari  | -                                   | -             | -             | -              | -                |
| 3 Maret     | 1                                   | -             | -             | 1              | 500 000          |
| 4 April     | -                                   | -             | -             | -              | -                |
| 5 Mei       | -                                   | -             | -             | -              | -                |
| 6 Juni      | -                                   | -             | -             | -              | -                |
| 7 Juli      | -                                   | -             | -             | -              | -                |
| 8 Agustus   | 1                                   | -             | -             | 1              | 300 000          |
| 9 September | 2                                   | -             | -             | 4              | 20 500 000       |
| 10 Oktober  | 1                                   | -             | -             | 1              | 500 000          |
| 11 Nopember | -                                   | -             | -             | -              | -                |
| 12 Desember | -                                   | -             | -             | -              | -                |
| Jumlah      | 2020                                | 5             | -             | 7              | 21 800 000       |
|             | 2019                                | 10            | 1             | 13             | 14 700 000       |
|             | 2018                                | 4             | 1             | 4              | 4 200 000        |

Sumber : Satlantas Polres Batang

Tabel 6.11. Banyaknya Laporan Gangguan Keamanan Ketertiban Masyarakat (Kamtibmas) Menurut Bulan di Polsek Blado, 2020

|    | Bulan     | Lapor | Selesai |
|----|-----------|-------|---------|
|    | (1)       | (2)   | (3)     |
| 1  | Januari   | -     | -       |
| 2  | Pebruari  | 1     | 1       |
| 3  | Maret     | -     | -       |
| 4  | April     | 1     | 1       |
| 5  | Mei       | 1     | 1       |
| 6  | Juni      | 1     | 1       |
| 7  | Juli      | -     | -       |
| 8  | Agustus   | -     | -       |
| 9  | September | -     | -       |
| 10 | Oktober   | -     | -       |
| 11 | Nopember  | -     | -       |
| 12 | Desember  | -     | -       |
|    | Jumlah    | 4     | 4       |

Sumber : Satreskrim Polres Batang

Tabel 6.12. Jumlah Pelanggan, Volume Air yang Disalurkan dan Nilai Air Minum yang Terjual pada Pelanggan PUDAM Sendang Kamulyan Batang di Kecamatan Blado, 2020

| No.    | Jenis Pelanggan     | Pelanggan | Volume Air (M3) | Nilai (Rupiah) |
|--------|---------------------|-----------|-----------------|----------------|
| (1)    | (2)                 | (3)       | (4)             | (5)            |
| 1      | Rumah Tangga        | 1 419     | 206 994         | 892 350 000    |
| 2      | Niaga               | 5         | 821             | 12 941 000     |
| 3      | Instansi Pemerintah | 5         | 862             | 7 719 250      |
| 4      | Industri            | -         | -               | -              |
| 5      | Sosial Umum         | 32        | 5 917           | 16 577 150     |
| 6      | Sosial Khusus       | 24        | 4 410           | 20 574 125     |
| 7      | Khusus              | -         | -               | -              |
| Jumlah |                     | 1 485     | 219 004         | 950 161 525    |
| 2019   |                     | 1 470     | 205 963         | 915 063 475    |

Sumber : PUDAM Sendang Kamulyan Batang

Tabel 6.13. Jumlah Menara Telekomunikasi Menurut Desa di Kecamatan Blado, 2018-2020

| Desa                | 2018 | 2019 | 2020 |
|---------------------|------|------|------|
| (1)                 | (2)  | (3)  | (4)  |
| 1 Gerlang           | 1    | 2    | 2    |
| 2 Kalitengah        | -    | -    | -    |
| 3 Kembanglangit     | -    | -    | -    |
| 4 Gondang           | -    | -    | -    |
| 5 Bismo             | -    | -    | -    |
| 6 Keteleng          | 1    | 2    | 2    |
| 7 Kalisari          | -    | -    | -    |
| 8 Besani            | -    | -    | -    |
| 9 Wonobodro         | -    | -    | -    |
| 10 Bawang           | -    | -    | -    |
| 11 Pesantren        | -    | -    | -    |
| 12 Kambangan        | 4    | 4    | 4    |
| 13 Keputon          | -    | -    | -    |
| 14 Blado            | 3    | 3    | 3    |
| 15 Cokro            | -    | -    | -    |
| 16 Kalipancur       | -    | -    | -    |
| 17 Selopajang Barat | -    | 1    | 1    |
| 18 Selopajang Timur | -    | -    | -    |
| Jumlah              | 9    | 12   | 12   |

Sumber : Dinas Pekerjaan Umum dan Penataan Ruang Kabupaten Batang

Tabel 6.14. Sarana Transportasi Antar Desa Menurut Desa di Kecamatan Blado, 2020

| Desa                 | Jenis Transportasi | Keberadaan Angkutan Umum |
|----------------------|--------------------|--------------------------|
| (1)                  | (2)                | (3)                      |
| 1. Gerlang           | Darat              | Ada, tanpa trayek        |
| 2. Kalitengah        | Darat              | Ada, tanpa trayek        |
| 3. Kembanglangit     | Darat              | Ada, tanpa trayek        |
| 4. Gondang           | Darat              | Ada, tanpa trayek        |
| 5. Bismo             | Darat              | Ada, tanpa trayek        |
| 6. Keteleng          | Darat              | Ada, tanpa trayek        |
| 7. Kalisari          | Darat              | Ada, tanpa trayek        |
| 8. Besani            | Darat              | Ada, tanpa trayek        |
| 9. Wonobodro         | Darat              | Ada, tanpa trayek        |
| 10. Bawang           | Darat              | Ada, tanpa trayek        |
| 11. Pesantren        | Darat              | Ada, tanpa trayek        |
| 12. Kambangan        | Darat              | Ada, tanpa trayek        |
| 13. Keputon          | Darat              | Ada, tanpa trayek        |
| 14. Blado            | Darat              | Ada, trayek tetap        |
| 15. Cokro            | Darat              | Ada, tanpa trayek        |
| 16. Kalipancur       | Darat              | Ada, tanpa trayek        |
| 17. Selopajang Barat | Darat              | Ada, tanpa trayek        |
| 18. Selopajang Timur | Darat              | Ada, tanpa trayek        |

Sumber : BPS, Pendataan Potensi Desa

Tabel 6.15. Kondisi Jalan Darat Antar Desa Menurut Desa di Kecamatan Blado, 2020

| Desa                 | Jenis Permukaan Jalan | Dapat Dilalui Kendaraan Bermotor Roda 4 atau Lebih |
|----------------------|-----------------------|--|
| (1)                  | (2)                   | (3)  |
| 1. Gerlang           | Aspal/Beton           | Sepanjang tahun                                    |
| 2. Kalitengah        | Aspal/Beton           | Sepanjang tahun                                    |
| 3. Kembanglangit     | Aspal/Beton           | Sepanjang tahun                                    |
| 4. Gondang           | Aspal/Beton           | Sepanjang tahun                                    |
| 5. Bismo             | Aspal/Beton           | Sepanjang tahun                                    |
| 6. Keteleng          | Aspal/Beton           | Sepanjang tahun                                    |
| 7. Kalisari          | Aspal/Beton           | Sepanjang tahun                                    |
| 8. Besani            | Aspal/Beton           | Sepanjang tahun                                    |
| 9. Wonobodro         | Aspal/Beton           | Sepanjang tahun                                    |
| 10. Bawang           | Aspal/Beton           | Sepanjang tahun                                    |
| 11. Pesantren        | Aspal/Beton           | Sepanjang tahun                                    |
| 12. Kambangan        | Aspal/Beton           | Sepanjang tahun                                    |
| 13. Keputon          | Aspal/Beton           | Sepanjang tahun                                    |
| 14. Blado            | Aspal/Beton           | Sepanjang tahun                                    |
| 15. Cokro            | Aspal/Beton           | Sepanjang tahun                                    |
| 16. Kalipancur       | Aspal/Beton           | Sepanjang tahun                                    |
| 17. Selopajang Barat | Aspal/Beton           | Sepanjang tahun                                    |
| 18. Selopajang Timur | Aspal/Beton           | Sepanjang tahun                                    |

Sumber : BPS, Pendataan Potensi Desa

Tabel 6.16. Keberadaan Kantor Pos/Pos Pembantu/Rumah Pos dan Perusahaan/  
Agen Jasa Ekspedisi Swasta Menurut Desa di Kecamatan Blado, 2020

| Desa                 | Kantor Pos/Pos<br>Pembantu/Rumah<br>Pos | Perusahaan/Agen Jasa<br>Ekspedisi Swasta |
|----------------------|---|--|
| (1)                  | (2)                                     | (3)                                      |
| 1. Gerlang           | Tidak ada                               | Tidak ada                                |
| 2. Kalitengah        | Tidak ada                               | Tidak ada                                |
| 3. Kembanglangit     | Tidak ada                               | Tidak ada                                |
| 4. Gondang           | Tidak ada                               | Tidak ada                                |
| 5. Bismo             | Tidak ada                               | Tidak ada                                |
| 6. Keteleng          | Tidak ada                               | Tidak ada                                |
| 7. Kalisari          | Tidak ada                               | Tidak ada                                |
| 8. Besani            | Tidak ada                               | Tidak ada                                |
| 9. Wonobodro         | Tidak ada                               | Tidak ada                                |
| 10. Bawang           | Tidak ada                               | Tidak ada                                |
| 11. Pesantren        | Tidak ada                               | Tidak ada                                |
| 12. Kambangan        | Tidak ada                               | Tidak ada                                |
| 13. Keputon          | Tidak ada                               | Tidak ada                                |
| 14. Blado            | Beroperasi                              | Beroperasi                               |
| 15. Cokro            | Tidak ada                               | Tidak ada                                |
| 16. Kalipancur       | Tidak ada                               | Tidak ada                                |
| 17. Selopajang Barat | Tidak ada                               | Beroperasi                               |
| 18. Selopajang Timur | Tidak ada                               | Tidak ada                                |

Sumber : BPS, Pendataan Potensi Desa

# BAB 7



## PERBANDINGAN ANTAR KECAMATAN

Kecamatan Dalam Angka 2021

<https://batangkab.bps.go.id>





Tabel 7.1. Perbandingan Luas Wilayah Antar Kecamatan di Kabupaten Batang, 2020

|    | Kecamatan   | Luas (Ha) | Persentase |
|----|-------------|-----------|------------|
|    | (1)         | (2)       | (3)        |
| 01 | Wonotunggal | 5 235,27  | 6,64       |
| 02 | Bandar      | 7 332,80  | 9,30       |
| 03 | Blado       | 7 838,92  | 9,94       |
| 04 | Reban       | 4 633,38  | 5,88       |
| 05 | Bawang      | 7 384,51  | 9,36       |
| 06 | Tersono     | 4 932,98  | 6,26       |
| 07 | Warungasem  | 7 276,64  | 9,23       |
| 08 | Limpung     | 3 341,66  | 4,24       |
| 09 | Banyuputih  | 4 442,50  | 5,63       |
| 10 | Subah       | 8 352,17  | 10,59      |
| 11 | Pecalungan  | 3 618,97  | 4,59       |
| 12 | Tulis       | 4 508,78  | 5,72       |
| 13 | Kandeman    | 4 175,67  | 5,29       |
| 14 | Batang      | 3 434,54  | 4,36       |
| 15 | Warungasem  | 2 355,37  | 2,99       |
|    | Jumlah      | 78 864,16 | 100,00     |

Sumber : BPS Kabupaten Batang

Tabel 7.2. Perbandingan Jumlah Penduduk Antar Kecamatan dan Rasio Jenis Kelamin di Kabupaten Batang, 2020

|    | Kecamatan   | Laki-laki | Perempuan | Jumlah  | Rasio Jenis Kelamin |        |
|----|-------------|-----------|-----------|---------|---------------------|--------|
|    | (1)         | (2)       | (3)       | (4)     | (5)                 |        |
| 01 | Wonotunggal | 19 072    | 18 725    | 37 797  | 101,85              |        |
| 02 | Bandar      | 36 411    | 35 280    | 71 691  | 103,21              |        |
| 03 | Blado       | 23 371    | 22 464    | 45 835  | 104,04              |        |
| 04 | Reban       | 20 229    | 20 077    | 40 306  | 100,76              |        |
| 05 | Bawang      | 28 426    | 27 246    | 55 672  | 104,33              |        |
| 06 | Tersono     | 20 423    | 20 059    | 40 482  | 101,81              |        |
| 07 | Gringsing   | 31 738    | 31 281    | 63 019  | 101,46              |        |
| 08 | Limpung     | 21 992    | 21 895    | 43 887  | 100,44              |        |
| 09 | Banyuputih  | 18 509    | 18 199    | 36 708  | 101,70              |        |
| 10 | Subah       | 26 742    | 26 444    | 53 186  | 101,13              |        |
| 11 | Pecalungan  | 16 351    | 16 168    | 32 519  | 101,13              |        |
| 12 | Tulis       | 19 365    | 19 420    | 38 785  | 99,72               |        |
| 13 | Kandeman    | 27 643    | 26 959    | 54 602  | 102,54              |        |
| 14 | Batang      | 67 344    | 66 394    | 133 738 | 101,43              |        |
| 15 | Warungasem  | 27 191    | 26 300    | 53 491  | 103,39              |        |
|    | Jumlah      | 2020      | 404 807   | 396 911 | 801 718             | 101,99 |
|    |             | 2019      | 383 697   | 384 886 | 768 583             | 99,69  |
|    |             | 2018      | 380 574   | 381 803 | 762 377             | 99,68  |
|    |             | 2017      | 377 492   | 378 587 | 756 079             | 99,71  |
|    |             | 2016      | 374 375   | 375 345 | 749 720             | 99,74  |

Sumber : BPS, Proyeksi Penduduk Hasil SP2010 dan SP2020



Sensus  
Penduduk  
2020

#MencatatIndonesia

# DATA

MENCERDASKAN BANGSA

<https://batangkab.bps.go.id>



**BADAN PUSAT STATISTIK  
KABUPATEN BATANG**

Jalan Pemuda No. 90 Batang 51216

Telp/Fax (0285) 391004

Website: [batangkab.bps.go.id](http://batangkab.bps.go.id) Email: [bps3325@bps.go.id](mailto:bps3325@bps.go.id)



9 772621 170004