



KATALOG BPS : 1102001.3305120

KECAMATAN KEBUMEN DALAM ANGKA

2012

<http://kebumenkab.bps.go.id>



BADAN PUSAT STATISTIK KABUPATEN KEBUMEN

KECAMATAN KEBUMEN DALAM ANGKA 2012

Katalog BPS : 1102001.3305120
Ukuran Buku : 21 Cm x 16 Cm
Jumlah Halaman : vii + 81 halaman

Naskah :
Koordinator Statistik Kecamatan Kebumen

Gambar Kulit :
Koordinator Statistik Kecamatan Kebumen /

Diterbitkan oleh :
Badan Pusat Statistik Kabupaten Kebumen

Boleh dikutip dengan menyebut sumbernya.



KATALOG BPS : 1102001.3305120

KECAMATAN KEBUMEN DALAM ANGKA

2012

BADAN PUSAT STATISTIK KABUPATEN KEBUMEN



CAMAT KEBUMEN **SAMBUTAN**

Assalamualaikum Wr. Wb.

Dengan memanjatkan puji dan syukur kehadirat Allah SWT saya menyambut baik atas diterbitkannya buku **KECAMATAN KEBUMEN DALAM ANGKA TAHUN 2012**. Buku ini merupakan salah satu sumber informasi dalam penyusunan perencanaan dan kebijakan pembangunan di Kecamatan Kebumen.

Melalui buku ini, disamping dapat diketahui berbagai potensi sumber daya alam dan sumber daya manusia serta berbagai keberhasilan pembangunan juga dapat diketahui berbagai kekurangan yang merupakan tanggung jawab kita untuk membenahinya.

Semoga buku ini dapat bermanfaat, baik secara langsung maupun tidak langsung demi kelancaran pembangunan di segala bidang.

Wassamualaikum Wr. Wb.

Kebumen, Juli 2012

CAMAT KEBUMEN

TUGIYONO, S.Sos

NIP. 19570413 198607 1 001

KATA PENGANTAR

Dengan mengucapkan rasa syukur kehadiran Allah SWT, penyusunan Buku Kecamatan Kebumen Dalam Angka Tahun 2012 ini, telah dapat diselesaikan. Sebagaimana halnya dengan publikasi tahun sebelumnya, data statistik yang tersaji dalam buku ini adalah hasil kerjasama dengan Dinas/Instansi terkait di Kecamatan Kebumen.

Buku ini memuat berbagai informasi/data tentang data geografi, pemerintahan, penduduk, sosial ekonomi Kecamatan Kebumen yang dapat membantu dalam rangka penyusunan perencanaan pembangunan dan pengambilan keputusan di Kecamatan Kebumen.

Pada kesempatan ini kami mengucapkan banyak terima kasih yang sebesar-besarnya, pertama kepada Camat Kebumen atas segala dukungan dan bimbingan yang diberikan hingga buku ini bisa terwujud. Kedua, kami ucapkan terima kasih kepada semua pihak yang telah membantu memberikan data dan informasi yang diperlukan dalam penyusunan buku ini.

Kami menyadari bahwa buku ini masih jauh dari sempurna dan belum sepenuhnya bisa memenuhi semua kebutuhan data, namun diharapkan bahwa buku ini bisa memberikan kontribusi yang positif bagi semua pihak, khususnya yang berkaitan dengan kegiatan perencanaan pembangunan.

Kebumen, Juli 2012

KSK Kecamatan Kebumen,

SOLIKHIN, S.ST

NIP: 19790827 199912 1 001

DAFTAR ISI

<i>Sambutan Camat Kebumen</i>	i
<i>Kata Pengantar</i>	ii
<i>Daftar Isi</i>	iii
<i>Bab I Keadaan Umum Kecamatan Kebumen</i>	3
1.1. Letak Wilayah Desa di Kecamatan Kebumen, 2011	7
1.2. Luas dan persentase tanah sawah dan tanah kering dirinci menurut desa/kelurahan di Kecamatan Kebumen, 2011	8
1.3. Tanah sawah menurut jenis irigasi dirinci menurut Desa/Kelurahan di Kecamatan Kebumen, 2011	9
1.4. Tanah kering menurut penggunaannya dirinci menurut desa/kelurahan di Kecamatan Kebumen, 2011	10
<i>Bab II Pemerintahan</i>	11
2.1. Klasifikasi, Status Pemerintahan dan Jarak ke Ibukota Kecamatan dirinci menurut desa/kelurahan di Kecamatan Kebumen, 2011	13
2.2. Luas Wilayah, banyaknya RW/RT Desa/Kelurahan di Kecamatan Kebumen, 2011	14
2.3. Banyaknya Perangkat Desa di Kecamatan Kebumen dirinci menurut desa, 2011	15
<i>Bab III Kependudukan</i>	16
3.1. Jumlah Penduduk Dirinci Menurut Jenis Kelamin Di Kecamatan Kebumen, 2011	19
3.2. Jumlah Penduduk Dirinci Menurut Kelompok Umur dan Jenis Kelamin Di Kecamatan Kebumen, 2011 ...	20

3.3.	Sex Ratio Penduduk Kecamatan Kebumen dirinci menurut Desa/ Kelurahan, 2011	36
3.4.	Banyaknya Pasangan Usia Subur (PUS) menurut kelompok umur dirinci menurut Desa/ Kelurahan di Kecamatan Kebumen,2011	37
3.5.	Banyaknya Pasangan Usia Subur (PUS) dan Yang Menggunakan IUD di Kecamatan Kebumen dirinci menurut Desa/ Kelurahan, 2011	38
3.6.	Banyaknya Pasangan Usia Subur (PUS) Yang Menggunakan MOW di Kecamatan Kebumen dirinci menurut Desa/ Kelurahan, 2011	39
3.7.	Banyaknya Pasangan Usia Subur (PUS) Yang Menggunakan MOP di Kecamatan Kebumen menurut Desa/ Kelurahan, 2011	40
3.8	Banyaknya Pasangan Usia Subur (PUS) Yang Menggunakan Kondom di Kecamatan Kebumen menurut Desa/Kelurahan, 2011	41
3.9	Banyaknya Pasangan Usia Subur (PUS) Yang Menggunakan Implant di Kecamatan Kebumen dirinci menurut Desa/Kelurahan, 2011	42
3.10	Banyaknya Pasangan Usia Subur (PUS) dan Yang Menggunakan Suntik di Kecamatan Kebumen dirinci menurut Desa/Kelurahan, 2011	43
3.11	Banyaknya Pasangan Usia Subur (PUS) Yang Menggunakan Pil di Kecamatan Kebumen dirinci menurut Desa/Kelurahan, 2011	44
3.12	Banyaknya Pasangan Usia Subur (PUS) yang menggunakan Alat Kontrasepsi di Kecamatan Kebumen dirinci menurut desa/ Kelurahan, 2011	45
<i>Bab IV</i>	<i>Sosial</i>	46
4.1.	Banyaknya Sekolah Taman Kanak-Kanak/RA/Sederajat Di Kecamatan Kebumen, 2011	49
4.2.	Banyaknya Sekolah SD/MI/Sederajat Negeri dan Swasta Di Kecamatan Kebumen, 2011	50

4.3.	Banyaknya Sekolah SLTP/MTs/Sederajat Negeri dan Swasta Di Kecamatan Kebumen, 2011.....	51
4.4.	Banyaknya Sekolah SLTA/MA/Sederajat Negeri dan Swasta Di Kecamatan Kebumen, 2011	52
4.5.	Banyaknya Akademi/Perguruan Tinggi Swasta Di Kecamatan Kebumen, 2011	53
4.6.	Jumlah Sekolah Luar Biasa (SLB) Negeri dan Swasta dirinci menurut Desa/ Kelurahan di Kecamatan Kebumen, 2011 ...	54
4.7.	Jumlah Pondok Pesantren/Diniyyah, Seminari/ Sejenisnya dirinci menurut Desa/ Kelurahan di Kecamatan Kebumen, 2011	55
4.8.	Jumlah Rumah Sakit Umum dan RS Bersalin (RB) dirinci menurut Desa/ Kelurahan di Kecamatan Kebumen, 2011	56
4.9.	Jumlah Poliklinik/Balai Pengobatan dan Puskesmas dirinci menurut Desa/ Kelurahan di Kecamatan Kebumen, 2011	57
4.10.	Jumlah Puskesmas Pembantu dan Poskesdes dirinci menurut Desa/ Kelurahan di Kecamatan Kebumen, 2011	58
4.11.	Jarak Rumah sakit dan Rumah Sakit bersalin terdekat dirinci menurut Desa/ Kelurahan di Kecamatan Kebumen Tahun 2011	59
4.12.	Jarak Poliklinik/ Balai Pengobatan dan Puskesmas terdekat dirinci menurut Desa/ Kelurahan di Kecamatan Kebumen Tahun 2011	60
4.13.	Banyaknya Tempat Ibadah Masjid dan Surau/Langgar dirinci menurut Desa/ Kelurahan di Kecamatan Kebumen Tahun 2011	61
4.14.	Banyaknya Tempat Ibadah Gereja Kristen dan gereja katholik dirinci menurut Desa/ Kelurahan di Kecamatan Kebumen Tahun 2011	62
4.15.	Banyaknya Tempat Ibadah Pura dan Vihara/ Klenteng dirinci menurut Desa/ Kelurahan di Kecamatan Kebumen Tahun 2011	63
4.16.	Sarana Sosial Masyarakat/ Panti dirinci menurut Desa/ Kelurahan di Kecamatan Kebumen Tahun 2011	64

4.17.	Sarana Sosial Masyarakat/ Panti dirinci menurut Desa/ Kelurahan di Kecamatan Kebumen Tahun 2011	65
4.18	Banyaknya Nikah, Talak, Rujuk dan Cerai dirinci menurut Desa/Kelurahan di Kecamatan Kebumen Tahun 2011	66
<i>Bab V</i>	<i>Transportasi</i>	67
5.1.	Sarana dan prasarana Transportasi Antar Desa/Kelurahan dirinci menurut Desa/ Kelurahan di Kecamatan Kebumen Tahun, 2011.....	69
5.2.	Jarak, Waktu Tempuh dan Jenis Angkutan Umum Yang Digunakan dari Desa/Kelurahan ke Ibu Kota Kecamatan dirinci menurut Desa/Kelurahan di Kecamatan Kebumen Tahun, 2011	70
5.3.	Jarak, Waktu Tempuh dan Jenis Angkutan Umum Yang Digunakan dari Desa/Kelurahan ke Ibu Kota Kabupaten dirinci menurut Desa/ Kelurahan di Kecamatan Kebumen Tahun, 2011	71
5.4.	Kantor Pos / Pos Pembantu dirinci menurut Desa/Kelurahan di Kecamatan Kebumen Tahun, 2011 ..	72
<i>Bab VI</i>	<i>Perekonomian</i>	73
6.1.	Banyaknya Kelompok Pertokoan dan Bangunan Pasar dirinci menurut Desa/ Kelurahan di Kecamatan Kebumen Tahun, 2011	75
6.2.	Banyaknya Hotel dan Penginapan /Hostel / Motel / Losmen / Wisma dan Restoran dirinci menurut Desa/ Kelurahan di Kecamatan Kebumen Tahun, 2011	76
6.3.	Banyaknya Lembaga Keuangan dirinci menurut Desa/ Kelurahan di Kecamatan Kebumen Tahun 2011,	77
6.4.	Data Gabungan Kelompok Tani (GAPOKTAN) dirinci menurut desa/kelurahan di Kecamatan Kebumen, 2011....	78

6.5.	Luas Panen dan Produksi Padi Musim Tanam I dirinci menurut Desa/ Kelurahan di Kecamatan Kebumen Tahun, 2011	79
6.6.	Luas Panen dan Produksi Padi Musim Tanam II dirinci menurut Desa/ Kelurahan di Kecamatan Kebumen Tahun, 2011	80
6.7.	Banyaknya rumahtangga peternak sapi perah, sapi potong dan kerbau dirinci menurut Desa/ Kelurahan di Kecamatan Kebumen, 2011	81

<http://kebumenkab.bps.go.id>

LETAK DAN GEOGRAFIS WILAYAH KECAMATAN KEBUMEN

1. LETAK

Kecamatan Kebumen terletak antara :

- $7^{\circ} 27' - 7^{\circ} 50'$ Lintang Selatan
- $109^{\circ} 35' - 109^{\circ} 3'$ Bujur Timur

2. BATAS WILAYAH

Kecamatan Kebumen Berbatasan dengan

- Sebelah Utara : Kecamatan Alian
- Sebelah Timur : Kecamatan Kutowinangun
- Sebelah Selatan : Kecamatan Buluspesantren
- Sebelah Barat : Kecamatan Pejagoan dan Kecamatan Klirong

3. LUAS WILAYAH

Luas Kecamatan Kebumen adalah :

4.204 Ha atau 42,04 Km²

4. LUAS WILAYAH MENURUT PENGGUNAAN

A. TANAH SAWAH	:	2.310 Ha
1. Irigasi Teknis	:	1.726 Ha
2. Irigasi Setengah Teknis	:	353 Ha
3. Irigasi Sederhana PU	:	- Ha
4. Irigasi Desa	:	- Ha
5. Tadah hujan dan pasang surut	:	231 Ha
B. TANAH KERING	:	1.894 Ha
1. Bangunan dan lahan sekitarnya	:	1.245 Ha
2. Tegalan/Ladang/Kebun	:	468 Ha
3. Penggembalaan	:	- Ha
4. Tambak	:	Ha
5. Kolam	:	6 Ha
6. Tanah sementara tdk diusahakan	:	- Ha
7. Tanaman Kayu-kayuan	:	- Ha
8. Hutan Negara	:	- Ha
9. Tanah lainnya	:	175 Ha

KEADAAN UMUM KECAMATAN KEBUMEN

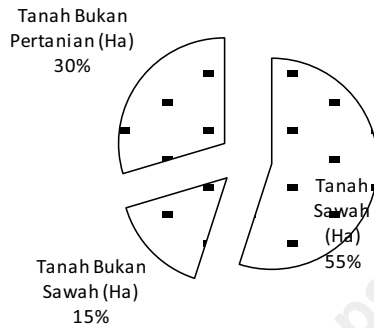
Kecamatan Kebumen terdiri dari 29 Desa/Kelurahan dimana 24 merupakan wilayah bersatus desa dan 5 wilayah berstatus kelurahan. Kecamatan Kebumen merupakan kecamatan yang menjadi Ibu Kota Kabupaten Kebumen, dimana terletak diantara $7^{\circ} 27' - 7^{\circ} 50'$ lintang selatan dan diantara $109^{\circ} 35' - 109^{\circ} 35'$ bujur timur.

Adapun batas wilayah Kecamatan Kebumen adalah sebagai berikut; sebelah barat berbatasan dengan Kecamatan Pejagoan dan Kecamatan Klirong, sebelah utara Kecamatan Alian, sebelah selatan berbatasan dengan Kecamatan Buluspesantren, sedangkan sebelah timur berbatasan dengan Kecamatan Kutowinangun dan Kecamatan Poncowarno.

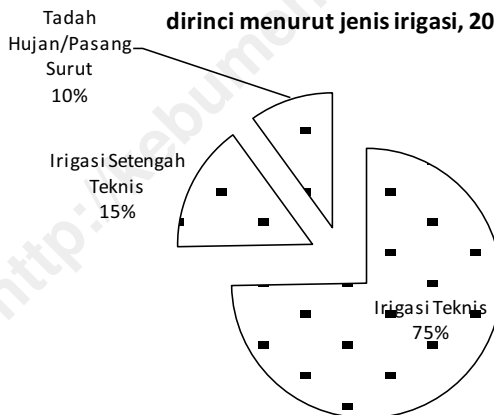
Luas wilayah Kecamatan Kebumen sebesar: 4.204 Ha atau 42,04 Km² yang terdiri dari ; tanah sawah seluas 2.310 Ha dan tanah bukan sawah seluas 649 Ha dan lahan bukan pertanian seluas 1.245 Ha.

Jumlah penduduk Kecamatan Kebumen pada tahun 2011 sebanyak 119.098 orang yang terdiri dari 59.545 orang laki-laki dan 59.553 orang perempuan. Desa/kelurahan yang paling banyak penduduknya di Kecamatan Kebumen adalah Kelurahan Panjer, dengan jumlah penduduk 10.535 jiwa, sedangkan yang paling sedikit penduduknya, adalah Desa Kembaran dengan jumlah penduduk sebanyak 1.626 jiwa. Sex Ratio Kecamatan Kebumen sebesar 100, hal ini menunjukkan, bahwa pada tahun 2011, di Kecamatan Kebumen jumlah penduduk laki-laki, dibandingkan dengan jumlah perempuan adalah seimbang, dimana didalam 100 orang perempuan, juga terdapat 100 orang laki-laki.

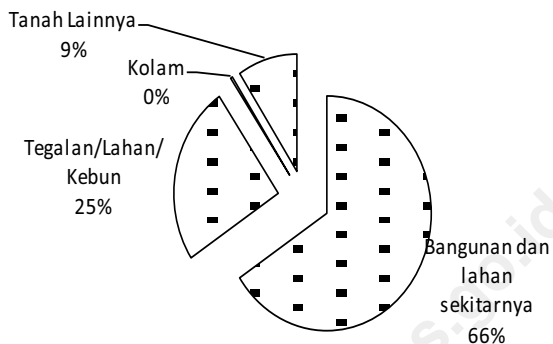
Grafik 1.1
Persentase tanah di Kecamatan Kebumen dirinci menurut penggunaannya, 2011



Grafik 1.2
Persentase tanah sawah di Kecamatan Kebumen dirinci menurut jenis irigasi, 2011



Grafik 1.3.
Persentase tanah kering di Kecamatan Kebumen
dirinci menurut penggunaannya, 2011



Tabel 1.1 : Letak Wilayah Desa/Kelurahan di Kecamatan
Kebumen, 2011

No.	Desa/Kelurahan	Letak Geografis	
		1. Dataran 2. Bukan Dataran	1. Di Dalam Kawasan Hutan 2. Di Luar Kawasan Hutan
001	Muktisari	1	2
002	Murtirejo	1	2
003	Depokrejo	1	2
004	Mengkowo	1	2
005	Gesikan	1	2
006	Kalibagor	1	2
007	Argopeni	1	2
008	Jatisari	1	2
009	Kalirejo	1	2
010	Selang	1	2
011	Adikarso	1	2
012	Tamanwinangun	1	2
013	Panjer	1	2
014	Kembaran	1	2
015	Sumberadi	1	2
016	Wonosari	1	2
017	Roworejo	1	2
018	Tanahsari	1	2
019	Bandung	1	2
020	Candimulyo	1	2
021	Kalijirek	1	2
022	Candiwulan	1	2
023	Kawedusan	1	2
024	Kebumen	1	2
025	Kutosari	1	2
026	Bumirejo	1	2
027	Gemeksekti	1	2
028	Karangsari	1	2
029	Jemur	1	2

Sumber : Potensi Desa

Tabel 1.2 : Luas dan Persentase Tanah Sawah dan Tanah Kering Dirinci Menurut Desa/Kelurahan di Kecamatan Kebumen, 2011

No.	Desa/Kelurahan	Luas Wilayah (Ha)				
		Sawah	%	Kering	%	Jumlah
001	Muktisari	74,3	55,86	58,7	44,14	133
002	Murtirejo	109,0	70,3	46,0	29,7	155,0
003	Depokrejo	75,0	62,5	45,0	37,5	120,0
004	Mengkowo	85,0	72,6	32,0	27,4	117,0
005	Gesikan	136,4	67,2	66,6	32,8	203,0
006	Kalibagor	75,0	67,6	36,0	32,4	111,0
007	Argopeni	80,0	49,1	83,0	50,9	163,0
008	Jatisari	135,0	73,0	50,0	27,0	185,0
009	Kalirejo	81	50,00	81	50,00	162
010	Selang	81,0	67,5	39,0	32,5	120,0
011	Adikarso	70,0	52,6	63,0	47,4	133,0
012	Tamanwinangun	106,0	61,1	67,6	38,9	173,6
013	Panjer	56,7	44,9	69,6	55,1	126,3
014	Kembaran	47,0	81,1	11,0	19,0	58,0
015	Sumberadi	75,0	44,6	93,0	55,4	168,0
016	Wonosari	90,1	73,2	33,0	26,8	123,1
017	Roworejo	72,0	44,4	90,0	55,6	162,0
018	Tanahsari	130,0	46,8	148,0	53,2	278,0
019	Bandung	70,0	54,7	58,0	45,3	128,0
020	Candimulyo	86,0	69,9	37,0	30,1	123,0
021	Kalijirek	85,0	68,5	39,0	31,5	124,0
022	Candiwulan	70,0	69,3	31,0	30,7	101,0
023	Kawedusan	45,4	69,3	23,2	33,8	68,6
024	Kebumen	21,0	13,4	136,0	86,6	157,0
025	Kutosari	30,1	37,0	51,0	63,0	81,0
026	Bumirejo	75,3	51,0	72,3	49,0	147,6
027	Gemeksekti	65,0	40,1	97,2	59,9	162,2
028	Karangsari	134,7	71,0	54,9	29,0	189,6
029	Jemur	49,0	21,2	182,0	78,8	231,0

Sumber : Potensi Desa

Tabel 1.3 : Tanah Sawah Menurut Jenis Irigasi Dirinci Menurut Desa/Kelurahan di Kecamatan Kebumen, 2011

No.	Desa/Kelurahan	Luas lahan sawah (Ha)			Jumlah
		Pengairan yang diusahakan	Pengairan yang tidak diusahakan	Pengairan sementara tidak diusahakan	
001	Muktisari	74,3	0	0	74,3
002	Murtirejo	90	19	0	109
003	Depokrejo	75	0	0	75
004	Mengkowo	85	0	0	85
005	Gesikan	124,4	12	0	136,4
006	Kalibagor	62,2	12,8	0	75
007	Argopeni	40	35,5	5	80,5
008	Jatisari	105	10	20	135
009	Kalirejo	78	3	0	81
010	Selang	81	0	0	81
011	Adikarso	70	0	0	70
012	Tamanwinangun	106	0	0	106
013	Panjer	56,7	0	0	56,7
014	Kembaran	47	0	0	47
015	Sumberadi	60	15	0	75
016	Wonosari	78,7	0	11,4	90,1
017	Roworejo	69	3	0	72
018	Tanahsari	76	7	47	130
019	Bandung	40	30	0	70
020	Candimulyo	75	11	0	86
021	Kalijirek	85	0	0	85
022	Candiwulan	70	0	0	70
023	Kawedusan	45	0	0	45
024	Kebumen	21	0	0	21
025	Kutosari	30	0	0	30
026	Bumirejo	73,3	2	0	75,3
027	Gemeksekti	50	15	0	65
028	Karangsari	108,7	26	0	134,7
029	Jemur	39	10	0	49
	Jumlah	2.015,3	211,3	83,4	2.310

Sumber : Potensi Desa

Tabel 1.4 : Tanah Kering Menurut Penggunaannya Dirinci Menurut Desa/Kelurahan di Kecamatan Kebumen, 2011

Luas Lahan bukan sawah (Ha)						
No.	Desa/Kelurahan	Lahan Pertanian	Yang diusahakan	Yang tidak diusahakan	Non Pertanian	Jumlah
001	Muktisari	14	0	0	44,7	58,7
002	Murtirejo	0	0	0	46	46
003	Depokrejo	0	8	0	37	45
004	Mengkowo	0	0	1	31	32
005	Gesikan	3	3	1	59,6	66,6
006	Kalibagor	14,3	0	0	21,7	36
007	Argopeni	51	0	0	32	83
008	Jatisari	15	15	0	20	50
009	Kalirejo	0	0	56	25	81
010	Selang	0	0	11,4	27,6	39
011	Adikarso	0	0	0	63	63
012	Tamanwinangu	1,6	0	0	66	67,6
013	Panjer	0	0	0	69,6	69,6
014	Kembaran	0	0	0	11	11
015	Sumberadi	3	0	0	90	93
016	Wonosari	14,2	7,7	1,4	9,7	33
017	Roworejo	0	0	56	34	90
018	Tanahsari	12	0	0	136	148
019	Bandung	12	0	0	46	58
020	Candimulyo	0	5	0	32	37
021	Kalijirek	0	2	4	33	39
022	Candiwulan	11	0	0	20	31
023	Kawedusan	7,2	4,5	0	11,5	23,2
024	Kebumen	0	0	0	136	136
025	Kutosari	0	1,8	0	49,1	50,9
026	Bumirejo	0	8,6	5,2	58,5	72,3
027	Gemeksekti	10	0	4,2	83	97,2
028	Karangsari	3,5	0	0	51,4	54,9
029	Jemur	22	100	0	60	182
Jumlah		193,8	155,6	140,2	1.404	1.894

Sumber : Potensi Desa

BAB II

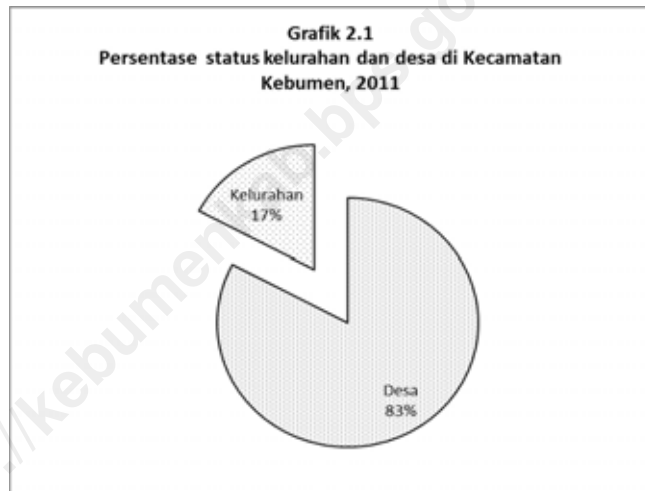
PEMERINTAHAN

Kecamatan Kebumen terdiri dari 24 desa dan 5 kelurahan. Adapun kelurahan yang ada di Kecamatan Kebumen yaitu Kelurahan Selang, Kelurahan Tamanwinangun, Kelurahan Panjer, Kelurahan Kebumen dan Kelurahan Bumirejo.

Pada tahun 2011, jumlah rukun warga (RW) masih sama dengan tahun sebelumnya yaitu sebanyak 138 RW, begitu pula dengan jumlah rukun tetangga (RT) juga masih sama, yaitu sebanyak 590 RT. Desa/kelurahan yang mempunyai RW paling banyak adalah Kelurahan Panjer dengan 12 RW dan Kelurahan Tamanwinangun dengan 10 RW. Desa/kelurahan yang mempunyai RT paling banyak adalah Kelurahan Tamanwinangun yaitu sebanyak 48 RT, Kelurahan Panjer sebanyak 47 RT, Kelurahan Kebumen sebanyak 44 RT dan Kelurahan Bumirejo sebanyak 42 RT. Sedangkan desa/kelurahan yang paling sedikit membawahi RT adalah Desa Kembaran yaitu sebanyak 7 RT.

Walaupun Kecamatan Kebumen berada di Ibukota Kabupaten Kebumen, namun tidak semua desa di Kecamatan Kebumen sudah merupakan daerah perkotaan. Ada beberapa desa yang masih termasuk pedesaan, yaitu Desa Mengkowo, Desa Gesikan, Desa Kalibagor, Desa Argopeni, Desa Roworejo, Desa Tanahsari, Desa Bandung, Desa Kalijirek, Desa Candiwulan dan Desa Jemur.

Dilihat dari luas wilayah, desa/kelurahan di Kecamatan Kebumen yang memiliki luas paling besar adalah Desa Tanahsari dengan luas 278 Ha, Desa Jemur dengan luas 231 Ha dan Desa Gesikan dengan luas 203 Ha, sedangkan desa yang mempunyai luas paling kecil adalah Desa Kembaran dengan luas 58 Ha, Desa Kawedusan dengan luas 68,60 Ha dan Desa Kutosari dengan luas 81 Ha.



Tabel 2.1 : Klasifikasi, Status Pemerintahan dan Jarak ke Ibukota
Kecamatan Dirinci Menurut Desa/Kelurahan di Kecamatan
Kebumen, 2011

No.	Desa/Kelurahan	Klasifikasi	Status Pemerintahan	BPD/ Muskel	Jarak (Km)	
		1.Urban 2.Rural	1. Kelurahan 2. Desa	1. <i>Ada</i> 2. <i>Tidak ada</i>	Ibukota kecamatan	Ibukota Kabupaten
001	Muktisari	1	2	1	4,0	4,0
002	Murtirejo	2	2	1	5,0	5,5
003	Depokrejo	1	2	1	3,0	4,0
004	Mengkowo	2	2	1	5,5	6,0
005	Gesikan	2	2	1	0,4	0,4
006	Kalibagor	2	2	1	7,0	7,0
007	Argopeni	2	2	1	7,0	7,0
008	Jatisari	1	2	1	4,0	4,5
009	Kalirejo	1	2	1	5,5	6,0
010	Selang	1	1	1	3,0	4,0
011	Adikarso	1	2	1	3,0	4,0
012	Tamanwinangun	1	1	1	2,5	3,0
013	Panjer	1	1	1	1,0	2,0
014	Kembaran	1	2	1	1,0	2,0
015	Sumberadi	1	2	1	5,0	5,0
016	Wonosari	1	2	1	6,0	7,0
017	Roworejo	2	2	1	5,5	6,0
018	Tanahsari	2	2	1	6,0	7,0
019	Bandung	2	2	1	6,0	6,5
020	Candimulyo	1	2	1	3,0	3,5
021	Kalijirek	2	2	1	3,0	3,0
022	Candiwulan	2	2	1	3,5	4,0
023	Kawedusan	1	2	1	2,0	2,0
024	Kebumen	1	1	1	1,0	1,5
025	Kutosari	1	2	1	1,5	1,0
026	Bumirejo	1	1	1	1,0	1,0
027	Gemeksekti	1	2	1	2,0	2,0
028	Karangsari	1	2	1	2,0	2,5
029	Jemur	2	2	1	3,5	3,0

Sumber : Statistik Kecamatan Kebumen

Tabel 2.2 : Luas Wilayah, Banyaknya RW/RT Dirinci Menurut Desa/Kelurahan di Kecamatan Kebumen, 2011

No.	Desa/Kelurahan	Luas Wilayah (Ha)	Banyaknya RW	Banyaknya RT
(1)	(2)	(3)	(4)	(5)
001	Muktisari	133,0	5	23
002	Murtirejo	155,0	5	13
003	Depokrejo	120,0	3	14
004	Mengkowo	117,0	2	11
005	Gesikan	203,0	5	14
006	Kalibagor	111,0	4	14
007	Argopeni	163,0	3	16
008	Jatisari	185,0	5	21
009	Kalirejo	162,0	7	20
010	Selang	120,0	9	21
011	Adikarso	133,0	5	14
012	Tamanwinangun	173,6	10	48
013	Panjer	126,3	12	47
014	Kembaran	58,0	2	7
015	Sumberadi	168,0	5	15
016	Wonosari	123,1	4	24
017	Roworejo	162,0	4	12
018	Tanahsari	278,0	5	15
019	Bandung	128,0	3	17
020	Candimulyo	123,0	3	9
021	Kalijirek	124,0	2	9
022	Candiwulan	101,0	3	10
023	Kawedusan	68,6	2	9
024	Kebumen	157,0	7	44
025	Kutosari	81,0	5	30
026	Bumirejo	147,6	6	42
027	Gemeksekti	162,2	4	29
028	Karangsari	189,6	5	28
029	Jemur	231,0	3	14
	Jumlah	4.204,0	138	590

Sumber : Statistik Kecamatan Kebumen

Tabel 2.3 : Banyaknya Perangkat Desa/Kelurahan
di Kecamatan Kebumen dirinci menurut
desa/kelurahan, 2011

No.	Desa	Kepala Desa/ Lurah	Sekreta- ris Desa/ Lurah	Kepala Urusan / Seksi	Pemba- ntu Kaur	Kepala Dusun/ Lingku- ngan	PTL Keaga- maan
(1)	(2)	(3)	(4)	(5)	(6)	(7)	(8)
001	Muktisari	1	1	5	4	1	-
002	Murtirejo	1	1	5	3	4	-
003	Depokrejo	1	1	5	5	3	1
004	Mengkowo	1	1	4	1	4	-
005	Gesikan	1	1	5	5	5	1
006	Kalibagor	1	1	5	5	3	1
007	Argopeni	1	1	5	6	2	-
008	Jatisari	1	-	5	3	5	-
009	Kalirejo	1	1	5	3	5	-
010	Selang	1	1	4	-	2	1
011	Adikarso	1	-	5	4	5	-
012	Tamanwinangun	1	1	4	-	4	1
013	Panjer	1	1	4	-	4	1
014	Kembaran	1	-	4	-	-	-
015	Sumberadi	1	1	5	-	4	-
016	Wonosari	1	1	3	5	8	-
017	Roworejo	1	1	4	4	2	-
018	Tanahsari	1	-	4	4	5	-
019	Bandung	1	-	5	3	4	-
020	Candimulyo	1	1	3	4	3	-
021	Kalijirek	1	-	4	4	2	-
022	Candiwulan	1	-	5	1	3	-
023	Kawedusan	1	1	5	-	2	1
024	Kebumen	1	1	4	-	3	1
025	Kutosari	1	1	5	1	4	-
026	Bumirejo	1	1	4	-	3	1
027	Gemeksekti	1	1	4	5	2	2
028	Karangsari	1	-	3	7	4	-
029	Jemur	1	-	5	5	3	-

Sumber : Kantor Kecamatan Kebumen

BAB III

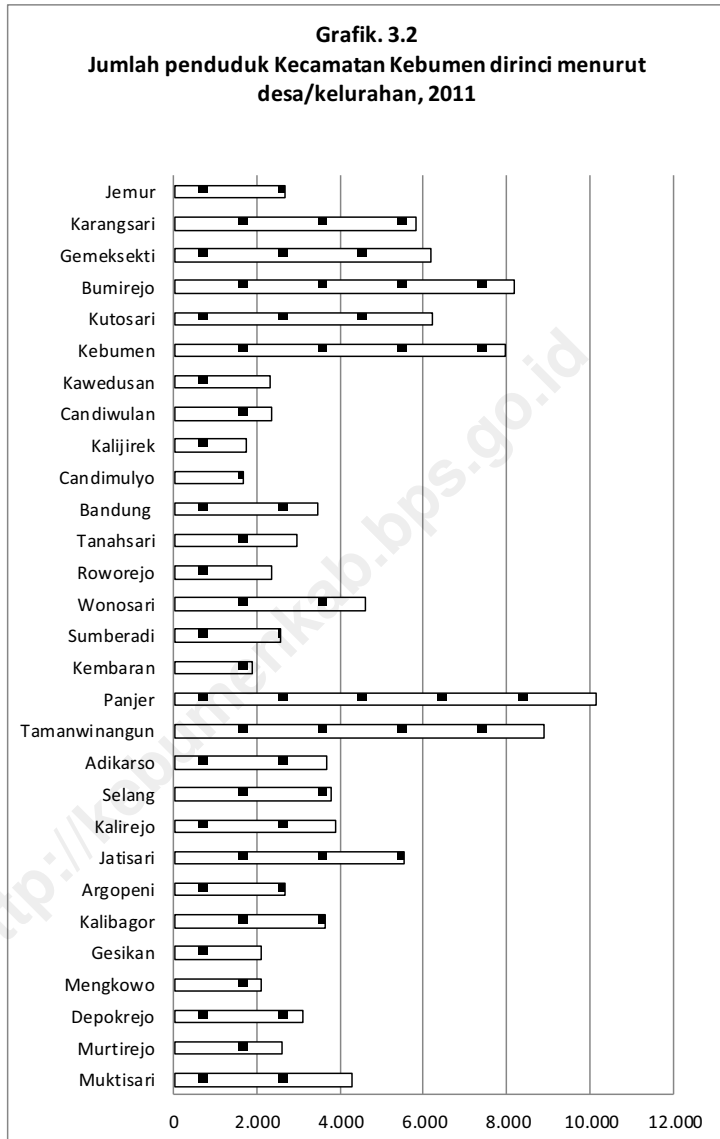
KEPENDUDUKAN

Jumlah penduduk Kecamatan Kebumen pada tahun 2011 berdasarkan hasil proyeksi Badan Pusat Statistik Kabupaten Kebumen sebanyak 119.098 jiwa, dengan rincian 59.545 laki-laki dan 59.553 perempuan. Dibandingkan dengan Penduduk kecamatan yang lain, penduduk Kecamatan Kebumen merupakan yang paling banyak, dimana total penduduk Kabupaten Kebumen pada tahun 2011 adalah 1.164.087 jiwa, sehingga persentase penduduk Kecamatan Kebumen terhadap total penduduk Kabupaten Kebumen adalah 10,23%.

Dengan melihat jumlah penduduk laki-laki dan jumlah penduduk perempuan di Kecamatan Kebumen, maka sex ratio untuk Kecamatan Kebumen sebesar 100, hal ini menunjukkan jumlah penduduk laki-laki relatif sama jumlahnya dibandingkan dengan jumlah penduduk perempuan. Penduduk Kecamatan Kebumen paling banyak berada di Kelurahan Panjer dengan jumlah penduduk sebesar 10.138 jiwa, Kelurahan Tamanwinangun dengan jumlah penduduk sebesar 8.880 jiwa, Kelurahan Bumirejo dengan jumlah penduduk sebesar 8.172 jiwa dan Kelurahan Kebumen dengan jumlah penduduk sebesar 7.968 jiwa.

Program keluarga berencana di Kecamatan Kebumen dapat digambarkan dengan jumlah pasangan usia subur (PUS) di Kecamatan Kebumen sebanyak 18.394 PUS, dari jumlah tersebut banyaknya peserta KB di Kecamatan Kebumen pada tahun 2011 sebanyak 13.826 akseptor, dimana 8.004 akseptor melalui jalur pelayanan pemerintah dan 5.822 akseptor melalui jalur pelayanan swasta.





Tabel 3.1 : Jumlah Penduduk Laki-laki dan Perempuan
dirinci menurut Desa/ Kelurahan di Kecamatan
Kebumen, 2011

No.	Desa/Kelurahan	Penduduk		
		Laki-laki	Perempuan	Jumlah
001	Muktisari	2.149	2.121	4.270
002	Murtirejo	1.304	1.279	2.583
003	Depokrejo	1.564	1.544	3.108
004	Mengkowo	1.074	1.001	2.075
005	Gesikan	1.019	1.061	2.080
006	Kalibagor	1.824	1.803	3.627
007	Argopeni	1.361	1.307	2.668
008	Jatisari	2.827	2.701	5.528
009	Kalirejo	1.949	1.945	3.894
010	Selang	1.914	1.843	3.757
011	Adikarso	1.830	1.825	3.655
012	Tamanwinangun	4.450	4.430	8.880
013	Panjer	5.013	5.125	10.138
014	Kembaran	947	916	1.863
015	Sumberadi	1.321	1.234	2.555
016	Wonosari	2.227	2.385	4.612
017	Roworejo	1.161	1.198	2.359
018	Tanahsari	1.516	1.441	2.957
019	Bandung	1.781	1.675	3.456
020	Candimulyo	822	843	1.665
021	Kalijirek	876	852	1.728
022	Candiwulan	1.157	1.188	2.345
023	Kawedusan	1.191	1.108	2.299
024	Kebumen	3.938	4.030	7.968
025	Kutosari	2.994	3.211	6.205
026	Bumirejo	4.041	4.131	8.172
027	Gemeksekti	3.115	3.063	6.178
028	Karangsari	2.868	2.948	5.816
029	Jemur	1.312	1.345	2.657
Jumlah		59.545	59.553	119.098

Sumber : BPS Kab. Kebumen

Tabel 3.2 : Jumlah Penduduk Laki-laki dan Perempuan
Menurut Golongan Umur dirinci menurut Desa/
Kelurahan di Kecamatan Kebumen, 2011

No.	Desa/Kelurahan	Penduduk Balita (0-4 Tahun)		
		Laki-laki	Perempuan	Jumlah
001	Muktisari	193	171	364
002	Murtirejo	95	102	197
003	Depokrejo	151	117	268
004	Mengkowo	76	68	144
005	Gesikan	89	72	161
006	Kalibagor	134	152	286
007	Argopeni	119	82	201
008	Jatisari	271	243	514
009	Kalirejo	158	148	306
010	Selang	191	121	312
011	Adikarso	169	144	313
012	Tamanwinangun	371	305	676
013	Panjer	384	354	738
014	Kembaran	101	89	190
015	Sumberadi	109	112	221
016	Wonosari	182	191	373
017	Roworejo	106	103	209
018	Tanahsari	156	120	276
019	Bandung	131	133	264
020	Candimulyo	78	69	147
021	Kalijirek	67	46	113
022	Candiwulan	87	104	191
023	Kawedusan	103	76	179
024	Kebumen	269	275	544
025	Kutosari	235	212	447
026	Bumirejo	310	255	565
027	Gemeksekti	275	266	541
028	Karangsari	239	223	462
029	Jemur	117	117	234
	Jumlah	4.966	4.469	9.435

Sumber : BPS Kab. Kebumen

Tabel 3.2 : Lanjutan

No.	Desa/Kelurahan	Penduduk (5-9 Tahun)		Jumlah
		Laki-laki	Perempuan	
001	Muktisari	196	162	358
002	Murtirejo	129	114	243
003	Depokrejo	152	147	299
004	Mengkowo	88	91	179
005	Gesikan	95	86	181
006	Kalibagor	183	192	375
007	Argopeni	109	121	230
008	Jatisari	282	238	520
009	Kalirejo	176	167	343
010	Selang	173	156	329
011	Adikarso	168	143	311
012	Tamanwinangun	368	402	770
013	Panjer	466	409	875
014	Kembaran	81	72	153
015	Sumberadi	89	116	205
016	Wonosari	233	205	438
017	Roworejo	110	129	239
018	Tanahsari	171	158	329
019	Bandung	180	149	329
020	Candimulyo	77	90	167
021	Kalijirek	88	71	159
022	Candiwulan	91	107	198
023	Kawedusan	113	96	209
024	Kebumen	309	282	591
025	Kutosari	235	219	454
026	Bumirejo	353	330	683
027	Gemeksekti	295	288	583
028	Karangsari	268	260	528
029	Jemur	113	120	233
	Jumlah	5.391	5.120	10.511

Sumber : BPS Kab. Kebumen

Tabel 3.2 : Lanjutan

No.	Desa/Kelurahan	Penduduk (10-14 Tahun)		
		Laki-laki	Perempuan	Jumlah
001	Muktisari	239	201	440
002	Murtirejo	155	131	286
003	Depokrejo	184	189	373
004	Mengkowo	103	88	191
005	Gesikan	100	106	206
006	Kalibagor	216	222	438
007	Argopeni	122	112	234
008	Jatisari	290	278	568
009	Kalirejo	204	190	394
010	Selang	196	193	389
011	Adikarso	168	165	333
012	Tamanwinangun	412	421	833
013	Panjer	465	399	864
014	Kembaran	83	75	158
015	Sumberadi	160	140	300
016	Wonosari	250	228	478
017	Roworejo	124	132	256
018	Tanahsari	197	168	365
019	Bandung	185	166	351
020	Candimulyo	89	72	161
021	Kalijirek	103	98	201
022	Candiwulan	130	127	257
023	Kawedusan	137	121	258
024	Kebumen	316	296	612
025	Kutosari	324	347	671
026	Bumirejo	389	379	768
027	Gemeksekti	322	303	625
028	Karangsari	286	291	577
029	Jemur	143	164	307
	Jumlah	6.092	5.802	11.894

Sumber : BPS Kab. Kebumen

Tabel 3.2 : Lanjutan

No.	Desa/Kelurahan	Penduduk (15-19 Tahun)		
		Laki-laki	Perempuan	Jumlah
001	Muktisari	220	214	434
002	Murtirejo	129	113	242
003	Depokrejo	145	118	263
004	Mengkowo	108	86	194
005	Gesikan	95	89	184
006	Kalibagor	186	148	334
007	Argopeni	131	101	232
008	Jatisari	302	223	525
009	Kalirejo	228	193	421
010	Selang	209	177	386
011	Adikarso	212	217	429
012	Tamanwinangun	472	402	874
013	Panjer	474	433	907
014	Kembaran	108	81	189
015	Sumberadi	300	177	477
016	Wonosari	212	216	428
017	Roworejo	127	101	228
018	Tanahsari	164	152	316
019	Bandung	251	285	536
020	Candimulyo	84	77	161
021	Kalijirek	117	77	194
022	Candiwulan	125	95	220
023	Kawedusan	149	102	251
024	Kebumen	352	358	710
025	Kutosari	336	375	711
026	Bumirejo	489	510	999
027	Gemeksekti	297	291	588
028	Karangsari	321	393	714
029	Jemur	166	121	287
	Jumlah	6.509	5.925	12.434

Sumber : BPS Kab. Kebumen

Tabel 3.2 : Lanjutan

No.	Desa/Kelurahan	Penduduk (20-24 Tahun)		
		Laki-laki	Perempuan	Jumlah
001	Muktisari	157	181	338
002	Murtirejo	86	87	173
003	Depokrejo	102	85	187
004	Mengkowo	102	91	193
005	Gesikan	61	53	114
006	Kalibagor	112	85	197
007	Argopeni	89	95	184
008	Jatisari	166	167	333
009	Kalirejo	127	132	259
010	Selang	128	123	251
011	Adikarso	131	128	259
012	Tamanwinangun	306	301	607
013	Panjer	319	403	722
014	Kembaran	57	64	121
015	Sumberadi	82	77	159
016	Wonosari	105	111	216
017	Roworejo	67	77	144
018	Tanahsari	112	105	217
019	Bandung	196	136	332
020	Candimulyo	56	58	114
021	Kalijirek	45	58	103
022	Candiwulan	76	80	156
023	Kawedusan	81	92	173
024	Kebumen	283	283	566
025	Kutosari	234	249	483
026	Bumirejo	272	252	524
027	Gemeksekti	204	236	440
028	Karangsari	191	194	385
029	Jemur	93	104	197
	Jumlah	4.040	4.107	8.147

Sumber : BPS Kab. Kebumen

Tabel 3.2 : Lanjutan

No.	Desa/Kelurahan	Penduduk (25-29 Tahun)		
		Laki-laki	Perempuan	Jumlah
001	Muktisari	167	166	333
002	Murtirejo	91	103	194
003	Depokrejo	99	107	206
004	Mengkowo	103	100	203
005	Gesikan	49	55	104
006	Kalibagor	96	105	201
007	Argopeni	85	99	184
008	Jatisari	209	200	409
009	Kalirejo	137	129	266
010	Selang	117	129	246
011	Adikarso	133	131	264
012	Tamanwinangun	329	396	725
013	Panjer	330	366	696
014	Kembaran	87	98	185
015	Sumberadi	55	78	133
016	Wonosari	134	173	307
017	Roworejo	91	93	184
018	Tanahsari	90	105	195
019	Bandung	113	108	221
020	Candimulyo	53	53	106
021	Kalijirek	47	44	91
022	Candiwulan	73	78	151
023	Kawedusan	93	91	184
024	Kebumen	324	279	603
025	Kutosari	231	220	451
026	Bumirejo	282	279	561
027	Gemeksekti	249	238	487
028	Karangsari	192	238	430
029	Jemur	100	95	195
	Jumlah	4.159	4.356	8.515

Sumber : BPS Kab. Kebumen

Tabel 3.2 : Lanjutan

No.	Desa/Kelurahan	Penduduk (30-34 Tahun)		Jumlah
		Laki-laki	Perempuan	
001	Muktisari	140	141	281
002	Murtirejo	87	106	193
003	Depokrejo	103	108	211
004	Mengkowo	87	79	166
005	Gesikan	52	77	129
006	Kalibagor	118	108	226
007	Argopeni	95	84	179
008	Jatisari	192	203	395
009	Kalirejo	134	131	265
010	Selang	147	145	292
011	Adikarso	151	144	295
012	Tamanwinangun	365	308	673
013	Panjer	367	378	745
014	Kembaran	67	76	143
015	Sumberadi	79	78	157
016	Wonosari	140	157	297
017	Roworejo	94	96	190
018	Tanahsari	95	113	208
019	Bandung	121	106	227
020	Candimulyo	55	56	111
021	Kalijirek	47	74	121
022	Candiwulan	81	73	154
023	Kawedusan	74	79	153
024	Kebumen	310	277	587
025	Kutosari	224	221	445
026	Bumirejo	268	280	548
027	Gemeksekti	247	241	488
028	Karangsari	221	208	429
029	Jemur	89	96	185
	Jumlah	4.250	4.243	8.493

Sumber : BPS Kab. Kebumen

Tabel 3.2 : Lanjutan

No.	Desa/Kelurahan	Penduduk (35-39 Tahun)		
		Laki-laki	Perempuan	Jumlah
001	Muktisari	117	157	274
002	Murtirejo	100	91	191
003	Depokrejo	92	115	207
004	Mengkowo	93	75	168
005	Gesikan	74	62	136
006	Kalibagor	134	145	279
007	Argopeni	92	69	161
008	Jatisari	190	201	391
009	Kalirejo	122	141	263
010	Selang	127	120	247
011	Adikarso	124	143	267
012	Tamanwinangun	320	301	621
013	Panjer	369	410	779
014	Kembaran	80	71	151
015	Sumberadi	63	76	139
016	Wonosari	138	172	310
017	Roworejo	91	87	178
018	Tanahsari	91	84	175
019	Bandung	112	102	214
020	Candimulyo	50	54	104
021	Kalijirek	66	73	139
022	Candiwulan	78	81	159
023	Kawedusan	81	68	149
024	Kebumen	300	281	581
025	Kutosari	195	192	387
026	Bumirejo	296	313	609
027	Gemeksekti	207	241	448
028	Karangsari	195	213	408
029	Jemur	75	91	166
	Jumlah	4.072	4.229	8.301

Sumber : BPS Kab. Kebumen

Tabel 3.2 : Lanjutan

No.	Desa/Kelurahan	Penduduk (40-44 Tahun)		
		Laki-laki	Perempuan	Jumlah
001	Muktisari	140	141	281
002	Murtirejo	92	90	182
003	Depokrejo	123	112	235
004	Mengkowo	70	64	134
005	Gesikan	67	75	142
006	Kalibagor	140	141	281
007	Argopeni	100	114	214
008	Jatisari	214	199	413
009	Kalirejo	132	141	273
010	Selang	117	142	259
011	Adikarso	122	119	241
012	Tamanwinangun	302	324	626
013	Panjer	419	382	801
014	Kembaran	59	65	124
015	Sumberadi	89	75	164
016	Wonosari	139	176	315
017	Roworejo	68	64	132
018	Tanahsari	92	87	179
019	Bandung	99	103	202
020	Candimulyo	44	69	113
021	Kalijirek	65	63	128
022	Candiwulan	80	80	160
023	Kawedusan	76	86	162
024	Kebumen	281	320	601
025	Kutosari	196	236	432
026	Bumirejo	294	336	630
027	Gemeksekti	237	230	467
028	Karangsari	197	199	396
029	Jemur	96	90	186
	Jumlah	4.150	4.323	8.473

Sumber : BPS Kab. Kebumen

Tabel 3.2 : Lanjutan

No.	Desa/Kelurahan	Penduduk (45-49 Tahun)		
		Laki-laki	Perempuan	Jumlah
001	Muktisari	148	170	318
002	Murtirejo	87	68	155
003	Depokrejo	107	92	199
004	Mengkowo	54	63	117
005	Gesikan	74	81	155
006	Kalibagor	135	128	263
007	Argopeni	106	113	219
008	Jatisari	193	195	388
009	Kalirejo	123	131	254
010	Selang	138	161	299
011	Adikarso	108	112	220
012	Tamanwinangun	323	345	668
013	Panjer	344	395	739
014	Kembaran	55	73	128
015	Sumberadi	78	64	142
016	Wonosari	181	181	362
017	Roworejo	67	76	143
018	Tanahsari	87	87	174
019	Bandung	88	79	167
020	Candimulyo	65	54	119
021	Kalijirek	58	58	116
022	Candiwulan	80	90	170
023	Kawedusan	70	92	162
024	Kebumen	282	307	589
025	Kutosari	197	237	434
026	Bumirejo	307	297	604
027	Gemeksekti	226	215	441
028	Karangsari	208	214	422
029	Jemur	74	70	144
	Jumlah	4.063	4.248	8.311

Sumber : BPS Kab. Kebumen

Tabel 3.2 : Lanjutan

No.	Desa/Kelurahan	Penduduk (50-54 Tahun)		
		Laki-laki	Perempuan	Jumlah
001	Muktisari	154	117	271
002	Murtirejo	69	69	138
003	Depokrejo	92	99	191
004	Mengkowo	58	56	114
005	Gesikan	79	72	151
006	Kalibagor	98	84	182
007	Argopeni	81	81	162
008	Jatisari	155	143	298
009	Kalirejo	112	113	225
010	Selang	127	109	236
011	Adikarso	106	111	217
012	Tamanwinangun	294	286	580
013	Panjer	321	349	670
014	Kembaran	52	45	97
015	Sumberadi	71	68	139
016	Wonosari	148	156	304
017	Roworejo	55	62	117
018	Tanahsari	85	79	164
019	Bandung	87	87	174
020	Candimulyo	53	53	106
021	Kalijirek	43	46	89
022	Candiwulan	81	74	155
023	Kawedusan	84	69	153
024	Kebumen	262	261	523
025	Kutosari	203	190	393
026	Bumirejo	247	239	486
027	Gemeksekti	169	139	308
028	Karangsari	192	157	349
029	Jemur	69	86	155
	Jumlah	3.647	3.500	7.147

Sumber : BPS Kab. Kebumen

Tabel 3.2 : Lanjutan

No.	Desa/Kelurahan	Penduduk (55-59 Tahun)		
		Laki-laki	Perempuan	Jumlah
001	Muktisari	97	80	177
002	Murtirejo	41	49	90
003	Depokrejo	70	65	135
004	Mengkowo	45	38	83
005	Gesikan	71	66	137
006	Kalibagor	90	69	159
007	Argopeni	69	58	127
008	Jatisari	105	116	221
009	Kalirejo	86	85	171
010	Selang	73	71	144
011	Adikarso	80	73	153
012	Tamanwinangun	249	206	455
013	Panjer	260	234	494
014	Kembaran	35	31	66
015	Sumberadi	38	47	85
016	Wonosari	111	121	232
017	Roworejo	53	53	106
018	Tanahsari	60	45	105
019	Bandung	76	53	129
020	Candimulyo	45	40	85
021	Kalijirek	29	36	65
022	Candiwulan	50	50	100
023	Kawedusan	49	35	84
024	Kebumen	207	231	438
025	Kutosari	122	129	251
026	Bumirejo	157	182	339
027	Gemeksekti	116	114	230
028	Karangsari	120	105	225
029	Jemur	53	43	96
	Jumlah	2.657	2.525	5.182

Sumber : BPS Kab. Kebumen

Tabel 3.2 : Lanjutan

No.	Desa/Kelurahan	Penduduk (60-64 Tahun)		
		Laki-laki	Perempuan	Jumlah
001	Muktisari	45	63	108
002	Murtirejo	47	44	91
003	Depokrejo	49	43	92
004	Mengkowo	28	28	56
005	Gesikan	30	34	64
006	Kalibagor	53	74	127
007	Argopeni	45	56	101
008	Jatisari	91	98	189
009	Kalirejo	51	67	118
010	Selang	52	56	108
011	Adikarso	47	69	116
012	Tamanwinangun	121	134	255
013	Panjer	166	176	342
014	Kembaran	19	32	51
015	Sumberadi	33	29	62
016	Wonosari	72	85	157
017	Roworejo	45	39	84
018	Tanahsari	41	32	73
019	Bandung	37	63	100
020	Candimulyo	21	25	46
021	Kalijirek	32	35	67
022	Candiwulan	56	45	101
023	Kawedusan	23	31	54
024	Kebumen	143	165	308
025	Kutosari	69	108	177
026	Bumirejo	108	137	245
027	Gemeksekti	82	72	154
028	Karangsari	72	74	146
029	Jemur	40	47	87
	Jumlah	1.718	1.961	3.679

Sumber : BPS Kab. Kebumen

Tabel 3.2 : Lanjutan

No.	Desa/Kelurahan	Penduduk (65-69 Tahun)		
		Laki-laki	Perempuan	Jumlah
001	Muktisari	46	57	103
002	Murtirejo	43	38	81
003	Depokrejo	39	60	99
004	Mengkowo	27	27	54
005	Gesikan	34	33	67
006	Kalibagor	48	52	100
007	Argopeni	44	45	89
008	Jatisari	60	80	140
009	Kalirejo	56	60	116
010	Selang	51	57	108
011	Adikarso	41	39	80
012	Tamanwinangun	79	114	193
013	Panjer	116	171	287
014	Kembaran	20	17	37
015	Sumberadi	29	23	52
016	Wonosari	70	69	139
017	Roworejo	24	35	59
018	Tanahsari	30	38	68
019	Bandung	35	41	76
020	Candimulyo	17	16	33
021	Kalijirek	27	23	50
022	Candiwulan	26	32	58
023	Kawedusan	22	22	44
024	Kebumen	107	148	255
025	Kutosari	74	108	182
026	Bumirejo	90	108	198
027	Gemeksekti	76	84	160
028	Karangsari	57	49	106
029	Jemur	35	38	73
	Jumlah	1.423	1.684	3.107

Sumber : BPS Kab. Kebumen

Tabel 3.2 : Lanjutan

No.	Desa/Kelurahan	Penduduk (70-74 Tahun)		
		Laki-laki	Perempuan	Jumlah
001	Muktisari	37	39	76
002	Murtirejo	32	45	77
003	Depokrejo	24	44	68
004	Mengkowo	16	24	40
005	Gesikan	27	51	78
006	Kalibagor	34	39	73
007	Argopeni	36	30	66
008	Jatisari	57	46	103
009	Kalirejo	43	41	84
010	Selang	27	43	70
011	Adikarso	33	40	73
012	Tamanwinangun	86	108	194
013	Panjer	132	129	261
014	Kembaran	10	7	17
015	Sumberadi	21	31	52
016	Wonosari	51	71	122
017	Roworejo	17	25	42
018	Tanahsari	20	35	55
019	Bandung	33	26	59
020	Candimulyo	17	30	47
021	Kalijirek	23	23	46
022	Candiwulan	22	33	55
023	Kawedusan	18	21	39
024	Kebumen	99	129	228
025	Kutosari	50	75	125
026	Bumirejo	85	116	201
027	Gemeksekti	52	40	92
028	Karangsari	40	57	97
029	Jemur	26	35	61
	Jumlah	1.168	1.433	2.601

Sumber : BPS Kab. Kebumen

Tabel 3.2 : Lanjutan

No.	Desa/Kelurahan	Penduduk (75 + Tahun)		
		Laki-laki	Perempuan	Jumlah
001	Muktisari	53	61	114
002	Murtirejo	21	29	50
003	Depokrejo	32	43	75
004	Mengkowo	16	23	39
005	Gesikan	22	49	71
006	Kalibagor	47	59	106
007	Argopeni	38	47	85
008	Jatisari	50	71	121
009	Kalirejo	60	76	136
010	Selang	41	40	81
011	Adikarso	37	47	84
012	Tamanwinangun	53	77	130
013	Panjer	81	137	218
014	Kembaran	33	20	53
015	Sumberadi	25	43	68
016	Wonosari	61	73	134
017	Roworejo	22	26	48
018	Tanahsari	25	33	58
019	Bandung	37	38	75
020	Candimulyo	18	27	45
021	Kalijirek	19	27	46
022	Candiwulan	21	39	60
023	Kawedusan	18	27	45
024	Kebumen	94	138	232
025	Kutosari	69	93	162
026	Bumirejo	94	118	212
027	Gemeksekti	61	65	126
028	Karangsari	69	73	142
029	Jemur	23	28	51
	Jumlah	1.240	1.628	2.868

Sumber : BPS Kab. Kebumen

Tabel 3.3 : Sex Ratio Penduduk Kecamatan Kebumen dirinci Menurut Desa/ Kelurahan, 2011

No.	Desa/Kelurahan	Penduduk		Sex Ratio
		Laki-laki	Perempuan	
001	Muktisari	2.149	2.121	101
002	Murtirejo	1.304	1.279	102
003	Depokrejo	1.564	1.544	101
004	Mengkowo	1.074	1.001	107
005	Gesikan	1.019	1.061	96
006	Kalibagor	1.824	1.803	101
007	Argopeni	1.361	1.307	104
008	Jatisari	2.827	2.701	105
009	Kalirejo	1.949	1.945	100
010	Selang	1.914	1.843	104
011	Adikarso	1.830	1.825	100
012	Tamanwinangun	4.450	4.430	100
013	Panjer	5.013	5.125	98
014	Kembaran	947	916	103
015	Sumberadi	1.321	1.234	107
016	Wonosari	2.227	2.385	93
017	Roworejo	1.161	1.198	97
018	Tanahsari	1.516	1.441	105
019	Bandung	1.781	1.675	106
020	Candimulyo	822	843	98
021	Kalijirek	876	852	103
022	Candiwulan	1.157	1.188	97
023	Kawedusan	1.191	1.108	107
024	Kebumen	3.938	4.030	98
025	Kutosari	2.994	3.211	93
026	Bumirejo	4.041	4.131	98
027	Gemeksekti	3.115	3.063	102
028	Karangsari	2.868	2.948	97
029	Jemur	1.312	1.345	98
	Jumlah	59.545	59.553	100

Sumber : BPS Kab Kebumen

Tabel 3.4 : Banyaknya Pasangan Usia Subur (PUS) Menurut Kelompok Umur dirinci menurut Desa/Kelurahan di Kecamatan Kebumen, 2011

No.	Desa/Kelurahan	PUS Menurut Kelompok Umur		
		< 20 Tahun	20-29 Tahun	30-49 Tahun
001	Muktisari	6	100	439
002	Murtirejo	1	106	338
003	Depokrejo	2	97	374
004	Mengkowo	1	117	206
005	Gesikan	1	61	256
006	Kalibagor	4	113	523
007	Argopeni	2	128	349
008	Jatisari	12	251	689
009	Kalirejo	1	97	403
010	Selang	2	109	451
011	Adikarso	2	98	427
012	Tamanwinangun	2	366	1.041
013	Panjer	13	312	1.262
014	Kembaran	1	55	233
015	Sumberadi	1	61	271
016	Wonosari	2	157	591
017	Roworejo	2	126	301
018	Tanahsari	0	90	366
019	Bandung	2	101	369
020	Candimulyo	2	98	196
021	Kalijirek	0	24	221
022	Candiwulan	1	158	249
023	Kawedusan	0	147	234
024	Kebumen	4	190	801
025	Kutosari	28	223	660
026	Bumirejo	3	219	923
027	Gemeksekti	2	212	822
028	Karangsari	8	307	728
029	Jemur	3	112	328
Jumlah		108	4.235	14.051

Sumber : UPTD BPPKB Kec. Kebumen

Tabel 3.5 : Banyaknya Pasangan Usia Subur (PUS)
Yang Menggunakan IUD di Kecamatan Kebumen
dirinci menurut Desa/ Kelurahan, 2011

No.	Desa/Kelurahan	Pasangan Usia Subur Yang Menggunakan IUD	
		Pemerintah	Swasta
001	Muktisari	34	1
002	Murtirejo	10	0
003	Depokrejo	2	1
004	Mengkowo	10	6
005	Gesikan	19	3
006	Kalibagor	4	3
007	Argopeni	3	0
008	Jatisari	9	2
009	Kalirejo	7	13
010	Selang	20	23
011	Adikarso	12	15
012	Tamanwinangun	30	73
013	Panjer	43	37
014	Kembaran	11	7
015	Sumberadi	9	4
016	Wonosari	9	10
017	Roworejo	2	4
018	Tanahsari	9	0
019	Bandung	6	1
020	Candimulyo	21	3
021	Kalijirek	3	0
022	Candiwulan	4	2
023	Kawedusan	14	9
024	Kebumen	4	55
025	Kutosari	29	4
026	Bumirejo	28	45
027	Gemeksekti	5	33
028	Karangsari	26	24
029	Jemur	8	2
	Jumlah	391	380

Sumber : UPTD BPPKB Kec. Kebumen

Tabel 3.6 : Banyaknya Pasangan Usia Subur (PUS) yang Menggunakan MOW di Kecamatan Kebumen dirinci menurut Desa/ Kelurahan, 2011

No.	Desa/Kelurahan	Pasangan Usia Subur Yang Menggunakan MOW	
		Pemerintah	Swasta
001	Muktisari	22	3
002	Murtirejo	0	0
003	Depokrejo	4	2
004	Mengkowo	1	0
005	Gesikan	8	4
006	Kalibagor	2	4
007	Argopeni	1	2
008	Jatisari	14	1
009	Kalirejo	4	1
010	Selang	17	10
011	Adikarso	5	1
012	Tamanwinangun	36	23
013	Panjer	14	13
014	Kembaran	7	0
015	Sumberadi	4	0
016	Wonosari	8	5
017	Roworejo	5	0
018	Tanahsari	1	1
019	Bandung	9	2
020	Candimulyo	3	0
021	Kalijirek	0	0
022	Candiwulan	2	0
023	Kawedusan	7	0
024	Kebumen	18	20
025	Kutosari	17	0
026	Bumirejo	13	10
027	Gemeksekti	9	11
028	Karang Sari	24	0
029	Jemur	9	0
	Jumlah	264	113

Sumber : UPTD BPPKB Kec. Kebumen

Tabel 3.7 : Banyaknya Pasangan Usia Subur (PUS) yang Menggunakan MOP di Kecamatan Kebumen menurut Desa/ Kelurahan, 2011

No.	Desa/Kelurahan	Pasangan Usia Subur Yang Menggunakan MOP	
		Pemerintah	Swasta
001	Muktisari	1	0
002	Murtirejo	1	0
003	Depokrejo	0	0
004	Mengkowo	0	0
005	Gesikan	0	0
006	Kalibagor	0	0
007	Argopeni	0	0
008	Jatisari	0	0
009	Kalirejo	0	0
010	Selang	1	1
011	Adikarso	0	1
012	Tamanwinangun	3	1
013	Panjer	1	2
014	Kembaran	0	0
015	Sumberadi	0	0
016	Wonosari	0	1
017	Roworejo	1	0
018	Tanahsari	0	0
019	Bandung	0	0
020	Candimulyo	0	1
021	Kalijirek	0	0
022	Candiwulan	0	0
023	Kawedusan	3	1
024	Kebumen	2	0
025	Kutosari	2	0
026	Bumirejo	1	0
027	Gemeksekti	1	2
028	Karang Sari	2	6
029	Jemur	2	1
	Jumlah	21	16

Sumber : UPTD BPPKB Kec. Kebumen

Tabel 3.8 : Banyaknya Pasangan Usia Subur (PUS) yang Menggunakan Kondom di Kecamatan Kebumen Menurut Desa/Kelurahan, 2011

No.	Desa/Kelurahan	Pasangan Usia Subur Yang Menggunakan Kondom	
		Pemerintah	Swasta
001	Muktisari	3	1
002	Murtirejo	1	1
003	Depokrejo	2	0
004	Mengkowo	0	0
005	Gesikan	0	9
006	Kalibagor	1	5
007	Argopeni	1	0
008	Jatisari	4	2
009	Kalirejo	0	1
010	Selang	5	5
011	Adikarso	4	3
012	Tamanwinangun	6	6
013	Panjer	1	10
014	Kembaran	1	2
015	Sumberadi	0	5
016	Wonosari	3	4
017	Roworejo	0	0
018	Tanahsari	0	0
019	Bandung	1	0
020	Candimulyo	0	0
021	Kalijirek	0	0
022	Candiwulan	4	0
023	Kawedusan	5	1
024	Kebumen	0	73
025	Kutosari	2	1
026	Bumirejo	6	27
027	Gemeksekti	3	11
028	Karang Sari	10	0
029	Jemur	2	4
	Jumlah	65	171

Sumber : UPTD BPPKB Kec. Kebumen

Tabel 3.9 : Banyaknya Pasangan Usia Subur (PUS) yang Menggunakan Implant di Kecamatan Kebumen dirinci menurut Desa/Kelurahan, 2011

No.	Desa/Kelurahan	Pasangan Usia Subur Yang Menggunakan Implant	
		Pemerintah	Swasta
001	Muktisari	20	3
002	Murtirejo	19	1
003	Depokrejo	15	0
004	Mengkowo	19	4
005	Gesikan	25	0
006	Kalibagor	46	7
007	Argopeni	43	6
008	Jatisari	24	8
009	Kalirejo	9	1
010	Selang	28	11
011	Adikarso	15	5
012	Tamanwinangun	56	10
013	Panjer	4	6
014	Kembaran	4	1
015	Sumberadi	13	1
016	Wonosari	46	9
017	Roworejo	2	0
018	Tanahsari	13	0
019	Bandung	1	2
020	Candimulyo	7	6
021	Kalijirek	5	6
022	Candiwulan	17	0
023	Kawedusan	38	0
024	Kebumen	6	4
025	Kutosari	44	1
026	Bumirejo	20	7
027	Gemeksekti	56	2
028	Karang Sari	28	1
029	Jemur	21	1
	Jumlah	644	103

Sumber : UPTD BPPKB Kec. Kebumen

Tabel 3.10 : Banyaknya Pasangan Usia Subur (PUS) yang Menggunakan Suntik di Kecamatan Kebumen dirinci menurut Desa/Kelurahan, 2011

No.	Desa/Kelurahan	Pasangan Usia Subur Yang Menggunakan Suntik	
		Pemerintah	Swasta
001	Muktisari	119	95
002	Murtirejo	134	73
003	Depokrejo	69	192
004	Mengkowo	106	51
005	Gesikan	37	108
006	Kalibagor	142	149
007	Argopeni	126	65
008	Jatisari	270	200
009	Kalirejo	91	188
010	Selang	59	210
011	Adikarso	48	221
012	Tamanwinangun	266	373
013	Panjer	459	419
014	Kembaran	98	49
015	Sumberadi	56	73
016	Wonosari	122	245
017	Roworejo	157	120
018	Tanahsari	166	93
019	Bandung	86	216
020	Candimulyo	137	6
021	Kalijirek	81	67
022	Candiwulan	226	10
023	Kawedusan	58	36
024	Kebumen	206	161
025	Kutosari	117	191
026	Bumirejo	175	379
027	Gemeksekti	180	367
028	Karang Sari	239	63
029	Jemur	107	114
	Jumlah	4.137	4.534

Sumber : UPTD BPPKB Kec. Kebumen

Tabel 3.11 : Banyaknya Pasangan Usia Subur (PUS) yang Menggunakan Pil di Kecamatan Kebumen dirinci menurut Desa/Kelurahan, 2011

No.	Desa/Kelurahan	Pasangan Usia Subur Yang Menggunakan Pil	
		Pemerintah	Swasta
001	Muktisari	98	9
002	Murtirejo	79	15
003	Depokrejo	47	21
004	Mengkowo	41	5
005	Gesikan	22	4
006	Kalibagor	117	0
007	Argopeni	113	0
008	Jatisari	180	0
009	Kalirejo	50	11
010	Selang	31	11
011	Adikarso	52	15
012	Tamanwinangun	122	52
013	Panjer	183	0
014	Kembaran	33	5
015	Sumberadi	84	0
016	Wonosari	103	0
017	Roworejo	27	4
018	Tanahsari	46	13
019	Bandung	29	4
020	Candimulyo	28	10
021	Kalijirek	19	3
022	Candiwulan	41	0
023	Kawedusan	81	34
024	Kebumen	198	0
025	Kutosari	158	117
026	Bumirejo	92	61
027	Gemeksekti	85	12
028	Karang Sari	263	96
029	Jemur	60	3
	Jumlah	2.482	505

Sumber : UPTD BPPKB Kec. Kebumen

Tabel 3.12 : Banyaknya Pasangan Usia Subur (PUS) yang Menggunakan Alat Kontrasepsi di Kecamatan Kebumen dirinci menurut Desa/Kelurahan, 2011

No.	Desa/Kelurahan	Pasangan Usia Subur Yang Menggunakan Alat Kontrasepsi	
		Pemerintah	Swasta
001	Muktisari	297	112
002	Murtirejo	244	90
003	Depokrejo	139	216
004	Mengkowo	177	66
005	Gesikan	111	128
006	Kalibagor	312	168
007	Argopeni	287	73
008	Jatisari	501	213
009	Kalirejo	161	215
010	Selang	161	271
011	Adikarso	136	261
012	Tamanwinangun	519	538
013	Panjer	705	487
014	Kembaran	154	64
015	Sumberadi	166	83
016	Wonosari	291	274
017	Roworejo	194	128
018	Tanahsari	235	107
019	Bandung	132	225
020	Candimulyo	196	26
021	Kalijirek	108	76
022	Candiwulan	294	12
023	Kawedusan	206	80
024	Kebumen	434	313
025	Kutosari	369	314
026	Bumirejo	335	529
027	Gemeksekti	339	438
028	Karangsari	592	190
029	Jemur	209	125
	Jumlah	8.004	5.822

Sumber : UPTD BPPKB Kec. Kebumen

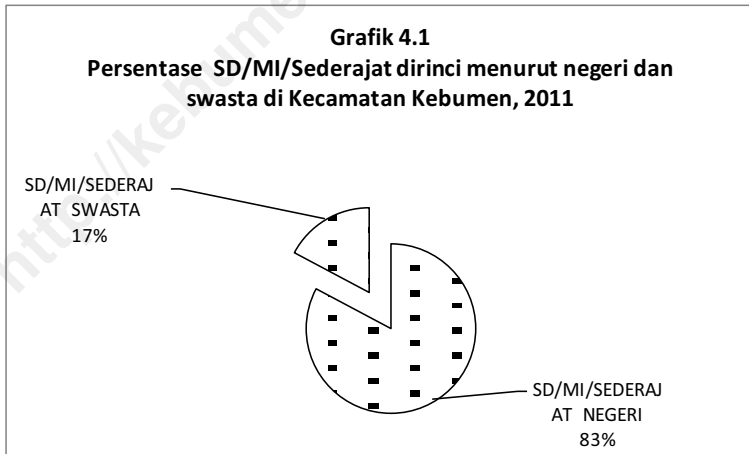
BAB IV

SOSIAL

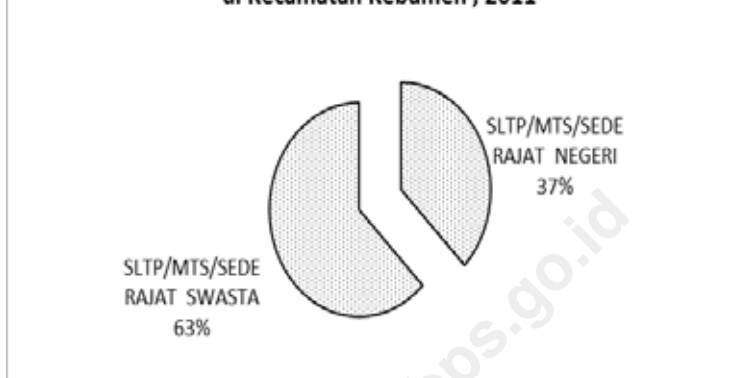
Bab ini meliputi bidang pendidikan, kesehatan dan keagamaan. Untuk bidang pendidikan ditingkat TK/RA/Sederajat di Kecamatan Kebumen, semua desa telah mempunyai fasilitas pendidikan TK/RA, adapun jumlah sekolah TK/RA di Kecamatan Kebumen pada tahun 2011 sebanyak 59 TK/RA, dimana 1 (satu) sekolah TK merupakan taman kanak-kanak negeri dan 58 merupakan TK/RA swasta. Jumlah sekolah dasar (SD)/Madrasah Ibtidaiyyah/Sederajat negeri di Kecamatan Kebumen pada tahun 2011 sebanyak 67 SD/MI, sedangkan jumlah SD/MI/Sederajat swasta sebanyak 14 sekolah.

Jumlah Sekolah Lanjutan Tingkat Pertama (SLTP)/MTS/Sederajat Negeri di Kecamatan Kebumen pada tahun 2011 sebanyak 9 sekolah, sedangkan jumlah SLTP/MTS/Sederajat swasta sebanyak 15 sekolah. Jumlah sekolah menengah atas (SMA)/MAN/Sederajat negeri di Kecamatan Kebumen sebanyak 6, sedangkan jumlah SMA/MAN/Sederajat swasta sebanyak 18 sekolah. Adapun untuk pendidikan tingkat perguruan tinggi, ada 3 perguruan tinggi di Kecamatan Kebumen.

Dibidang kesehatan, di Kecamatan Kebumen terdapat 4 (empat) rumah sakit umum, dua rumah sakit bersalin, empat balai pengobatan, tiga puskesmas non perawatan dan enam puskesmas pembantu. Sedangkan untuk keberadaan poskesdes di Kecamatan Kebumen sebanyak 8 poskesdes. Desa desa yang ada fasilitas poskesdesnya yaitu Desa Muktisari, Desa Murtirejo, Desa Depokrejo, Desa Mengkowo, Desa Gesikan, Desa Argopeni, Desa Roworejo dan Desa Bandung. Adapun kegiatan poskesdes dalam satu minggu sebanyak 2 (dua) hari dalam memberikan pelayanan kepada masyarakat. Desa-desa yang belum ada fasilitas kesehatan, akan mengakses ke desa-desa yang berada di dekatnya.



Grafik 4.2
Persentase SLTP/MTS/Sederajat dirinci menurut
negeri/swasta
di Kecamatan Kebumen , 2011



Tabel 4.1 : Jumlah Sekolah TK/RA Negeri dan Swasta dirinci menurut Desa/Kelurahan di Kecamatan Kebumen, 2011

No.	Desa/Kelurahan	TK/RA / SEDERAJAT		
		Negeri	Swasta	Jumlah
001	Muktisari	0	2	2
002	Murtirejo	0	1	1
003	Depokrejo	0	1	1
004	Mengkowo	0	1	1
005	Gesikan	0	1	1
006	Kalibagor	0	1	1
007	Argopeni	0	1	1
008	Jatisari	0	3	3
009	Kalirejo	0	2	2
010	Selang	0	1	1
011	Adikarso	0	1	1
012	Tamanwinangun	0	4	4
013	Panjer	0	5	5
014	Kembaran	0	2	2
015	Sumberadi	0	2	2
016	Wonosari	0	1	1
017	Roworejo	0	2	2
018	Tanahsari	0	1	1
019	Bandung	0	1	1
020	Candimulyo	0	1	1
021	Kalijirek	0	1	1
022	Candiwulan	0	1	1
023	Kawedusan	0	2	2
024	Kebumen	1	7	8
025	Kutosari	0	2	2
026	Bumirejo	0	5	5
027	Gemeksekti	0	2	2
028	Karangsari	0	2	2
029	Jemur	0	2	2
	Jumlah	1	58	59

Sumber : Potensi Desa

Tabel 4.2 : Jumlah Sekolah SD/MI/Sederajat Negeri dan Swasta dirinci menurut Desa/ Kelurahan di Kecamatan Kebumen, 2011

No.	Desa/Kelurahan	SD/MI / SEDERAJAT		
		Negeri	Swasta	Jumlah
001	Muktisari	2	0	2
002	Murtirejo	1	1	2
003	Depokrejo	2	1	3
004	Mengkowo	1	0	1
005	Gesikan	2	0	2
006	Kalibagor	2	1	3
007	Argopeni	2	0	2
008	Jatisari	3	2	5
009	Kalirejo	3	0	3
010	Selang	2	0	2
011	Adikarso	2	1	3
012	Tamanwinangun	4	0	4
013	Panjer	6	1	7
014	Kembaran	1	1	2
015	Sumberadi	1	1	2
016	Wonosari	3	0	3
017	Roworejo	1	0	1
018	Tanahsari	2	0	2
019	Bandung	2	0	2
020	Candimulyo	1	0	1
021	Kalijirek	2	0	2
022	Candiwulan	2	0	2
023	Kawedusan	1	2	3
024	Kebumen	4	2	6
025	Kutosari	5	0	5
026	Bumirejo	4	0	4
027	Gemeksekti	3	0	3
028	Karangsari	2	1	3
029	Jemur	1	0	1
	Jumlah	67	14	81

Sumber : Potensi Desa

Tabel 4.3 : Jumlah Sekolah SLTP/MTS/Sederajat Negeri dan Swasta dirinci menurut Desa/ Kelurahan di Kecamatan Kebumen, 2011

No.	Desa/Kelurahan	SLTP/MTS / SEDERAJAT		
		Negeri	Swasta	Jumlah
001	Muktisari	0	0	0
002	Murtirejo	0	0	0
003	Depokrejo	0	0	0
004	Mengkowo	0	0	0
005	Gesikan	0	0	0
006	Kalibagor	0	0	0
007	Argopeni	0	0	0
008	Jatisari	0	0	0
009	Kalirejo	0	1	1
010	Selang	0	0	0
011	Adikarso	0	0	0
012	Tamanwinangun	2	1	3
013	Panjer	0	1	1
014	Kembaran	0	0	0
015	Sumberadi	1	2	3
016	Wonosari	0	0	0
017	Roworejo	0	0	0
018	Tanahsari	0	0	0
019	Bandung	0	0	0
020	Candimulyo	0	0	0
021	Kalijirek	0	0	0
022	Candiwulan	0	0	0
023	Kawedusan	0	0	0
024	Kebumen	4	4	8
025	Kutosari	0	2	2
026	Bumirejo	2	2	4
027	Gemeksekti	0	1	1
028	Karangsari	0	1	1
029	Jemur	0	0	0
Jumlah		9	15	24

Sumber : Potensi Desa

Tabel 4.4 : Jumlah Sekolah SMA/MA/Sederajat Negeri dan Swasta dirinci menurut Desa/ Kelurahan di Kecamatan Kebumen, 2011

No.	Desa/Kelurahan	SMA/MA / SEDERAJAT		
		Negeri	Swasta	Jumlah
001	Muktisari	0	0	0
002	Murtirejo	0	0	0
003	Depokrejo	0	0	0
004	Mengkowo	0	0	0
005	Gesikan	0	0	0
006	Kalibagor	0	0	0
007	Argopeni	0	0	0
008	Jatisari	0	0	0
009	Kalirejo	0	0	0
010	Selang	0	0	0
011	Adikarso	0	0	0
012	Tamanwinangun	0	1	1
013	Panjer	1	0	1
014	Kembaran	0	0	0
015	Sumberadi	1	3	4
016	Wonosari	0	0	0
017	Roworejo	0	0	0
018	Tanahsari	0	0	0
019	Bandung	0	0	0
020	Candimulyo	0	0	0
021	Kalijirek	0	0	0
022	Candiwulan	0	0	0
023	Kawedusan	0	2	2
024	Kebumen	0	3	3
025	Kutosari	0	3	3
026	Bumirejo	1	4	5
027	Gemeksekti	1	0	1
028	Karangsari	2	2	4
029	Jemur	0	0	0
Jumlah		6	18	24

Sumber : Potensi Desa

Tabel 4.5 : Jumlah Akademi/Perguruan Tinggi Negeri dan Swasta dirinci menurut Desa/ Kelurahan di Kecamatan Kebumen, 2011

No.	Desa/Kelurahan	Akademi/Perguruan Tinggi		
		Negeri	Swasta	Jumlah
001	Muktisari	0	0	0
002	Murtirejo	0	0	0
003	Depokrejo	0	0	0
004	Mengkowo	0	0	0
005	Gesikan	0	0	0
006	Kalibagor	0	0	0
007	Argopeni	0	0	0
008	Jatisari	0	0	0
009	Kalirejo	0	0	0
010	Selang	0	0	0
011	Adikarso	0	0	0
012	Tamanwinangun	0	0	0
013	Panjer	1	1	2
014	Kembaran	0	0	0
015	Sumberadi	0	0	0
016	Wonosari	0	0	0
017	Roworejo	0	0	0
018	Tanahsari	0	0	0
019	Bandung	0	0	0
020	Candimulyo	0	0	0
021	Kalijirek	0	0	0
022	Candiwulan	0	0	0
023	Kawedusan	0	0	0
024	Kebumen	0	1	1
025	Kutosari	0	0	0
026	Bumirejo	0	0	0
027	Gemeksekti	0	0	0
028	Karangsari	0	0	0
029	Jemur	0	0	0
Jumlah		1	2	3

Sumber : Potensi Desa

Tabel 4.6 : Jumlah Sekolah Luar Biasa (SLB) Negeri dan Swasta dirinci menurut Desa/ Kelurahan di Kecamatan Kebumen, 2011

No.	Desa/Kelurahan	Sekolah Luar Biasa (SLB)		
		Negeri	Swasta	Jumlah
001	Muktisari	0	0	0
002	Murtirejo	0	0	0
003	Depokrejo	0	0	0
004	Mengkowo	0	0	0
005	Gesikan	0	0	0
006	Kalibagor	0	0	0
007	Argopeni	0	0	0
008	Jatisari	0	0	0
009	Kalirejo	0	0	0
010	Selang	0	0	0
011	Adikarso	0	0	0
012	Tamanwinangun	1	0	1
013	Panjer	0	0	0
014	Kembaran	0	0	0
015	Sumberadi	0	0	0
016	Wonosari	0	0	0
017	Roworejo	0	0	0
018	Tanahsari	0	0	0
019	Bandung	0	0	0
020	Candimulyo	0	0	0
021	Kalijirek	0	0	0
022	Candiwulan	0	0	0
023	Kawedusan	0	0	0
024	Kebumen	0	0	0
025	Kutosari	0	0	0
026	Bumirejo	0	0	0
027	Gemeksekti	0	0	0
028	Karangsari	0	0	0
029	Jemur	0	0	0
Jumlah		1	0	1

Sumber : Potensi Desa

Tabel 4.7 : Jumlah Pondok Pesantren/Diniyyah, Seminari/Sejenisnya dirinci menurut Desa/ Kelurahan di Kecamatan Kebumen, 2011

No.	Desa/Kelurahan	Pondok Pesantren	Seminari/Sejenisnya
001	Muktisari	0	0
002	Murtirejo	0	0
003	Depokrejo	1	0
004	Mengkowo	0	0
005	Gesikan	1	0
006	Kalibagor	1	0
007	Argopeni	0	0
008	Jatisari	0	0
009	Kalirejo	2	0
010	Selang	0	0
011	Adikarso	2	0
012	Tamanwinangun	1	0
013	Panjer	2	2
014	Kembaran	0	0
015	Sumberadi	2	0
016	Wonosari	0	0
017	Roworejo	0	0
018	Tanahsari	1	0
019	Bandung	1	0
020	Candimulyo	0	0
021	Kalijirek	0	0
022	Candiwulan	0	0
023	Kawedusan	3	0
024	Kebumen	1	0
025	Kutosari	2	0
026	Bumirejo	5	0
027	Gemeksekti	1	0
028	Karangsari	3	0
029	Jemur	0	0
	Jumlah	25	2

Sumber : Potensi Desa

Tabel 4.8 : Jumlah Rumah Sakit Umum dan RS Bersalin (RB)
dirinci menurut Desa/ Kelurahan di Kecamatan
Kebumen, 2011

No.	Desa/Kelurahan	Rumah Sakit Umum	RS Bersalin/RB
001	Muktisari	0	0
002	Murtirejo	0	0
003	Depokrejo	0	0
004	Mengkowo	0	0
005	Gesikan	0	0
006	Kalibagor	0	0
007	Argopeni	0	0
008	Jatisari	0	0
009	Kalirejo	0	0
010	Selang	0	0
011	Adikarso	0	0
012	Tamanwinangun	0	0
013	Panjer	2	1
014	Kembaran	0	0
015	Sumberadi	0	0
016	Wonosari	0	0
017	Roworejo	0	0
018	Tanahsari	0	0
019	Bandung	0	0
020	Candimulyo	0	0
021	Kalijirek	0	0
022	Candiwulan	0	0
023	Kawedusan	0	0
024	Kebumen	1	1
025	Kutosari	0	0
026	Bumirejo	1	0
027	Gemeksekti	0	0
028	Karangsari	0	0
029	Jemur	0	0
Jumlah		4	2

Sumber : Potensi Desa

Tabel 4.9 : Jumlah Poliklinik/Balai Pengobatan dan Puskesmas dirinci menurut Desa/ Kelurahan di Kecamatan Kebumen, 2011

No.	Desa/Kelurahan	Poliklinik/ Balai Pengobatan	Puskesmas
001	Muktisari	0	0
002	Murtirejo	0	0
003	Depokrejo	0	0
004	Mengkowo	0	0
005	Gesikan	0	0
006	Kalibagor	0	0
007	Argopeni	0	0
008	Jatisari	0	1
009	Kalirejo	0	0
010	Selang	0	0
011	Adikarso	0	0
012	Tamanwinangun	0	0
013	Panjer	0	0
014	Kembaran	0	1
015	Sumberadi	0	0
016	Wonosari	0	0
017	Roworejo	0	0
018	Tanahsari	0	0
019	Bandung	0	0
020	Candimulyo	0	0
021	Kalijirek	0	0
022	Candiwulan	0	0
023	Kawedusan	0	0
024	Kebumen	1	0
025	Kutosari	1	1
026	Bumirejo	2	0
027	Gemeksekti	0	0
028	Karangsari	0	0
029	Jemur	0	0
	Jumlah	4	3

Sumber : Potensi Desa

Tabel 4.10 : Jumlah Puskesmas Pembantu dan Poskesdes dirinci menurut Desa/ Kelurahan di Kecamatan Kebumen, 2011

No.	Desa/Kelurahan	Puskesmas Pembantu	Poskesdes
001	Muktisari	0	1
002	Murtirejo	0	1
003	Depokrejo	0	1
004	Mengkowo	0	1
005	Gesikan	0	1
006	Kalibagor	0	0
007	Argopeni	0	1
008	Jatisari	0	0
009	Kalirejo	0	0
010	Selang	1	0
011	Adikarso	0	0
012	Tamanwinangun	1	0
013	Panjer	0	0
014	Kembaran	0	0
015	Sumberadi	0	0
016	Wonosari	0	0
017	Roworejo	0	1
018	Tanahsari	1	0
019	Bandung	0	1
020	Candimulyo	0	0
021	Kalijirek	1	0
022	Candiwulan	0	0
023	Kawedusan	0	0
024	Kebumen	1	0
025	Kutosari	0	0
026	Bumirejo	0	0
027	Gemeksekti	0	0
028	Karangsari	1	0
029	Jemur	0	0
	Jumlah	6	8

Sumber : Potensi Desa

Tabel 4.11 : Jarak Rumah sakit dan Rumah Sakit bersalin terdekat dirinci menurut Desa/ Kelurahan di Kecamatan Kebumen, 2011

No.	Desa/Kelurahan	Jarak ke Fasilitas Kesehatan	
		Rumah Sakit	Rumah Sakit Bersalin
001	Muktisari	3,0	4,0
002	Murtirejo	5,0	5,5
003	Depokrejo	3,0	2,0
004	Mengkowo	5,5	5,0
005	Gesikan	4,0	3,0
006	Kalibagor	7,0	7,0
007	Argopeni	7,0	7,0
008	Jatisari	4,0	3,0
009	Kalirejo	4,5	4,5
010	Selang	3,0	1,0
011	Adikarso	1,0	1,0
012	Tamanwinangun	1,0	1,0
013	Panjer	0,0	0,0
014	Kembaran	4,0	1,5
015	Sumberadi	5,0	3,0
016	Wonosari	7,0	6,0
017	Roworejo	4,5	4,5
018	Tanahsari	7,0	6,0
019	Bandung	4,0	3,5
020	Candimulyo	4,0	4,0
021	Kalijirek	1,0	1,0
022	Candiwulan	5,5	5,5
023	Kawedusan	2,0	2,0
024	Kebumen	0,0	0,0
025	Kutosari	2,0	1,5
026	Bumirejo	0,0	1,5
027	Gemeksekti	3,0	3,0
028	Karangsari	1,0	1,0
029	Jemur	2,0	2,0

Sumber : Potensi Desa

Tabel 4.12 : Jarak Poliklinik/ Balai Pengobatan dan Puskesmas terdekat dirinci menurut Desa/ Kelurahan di Kecamatan Kebumen, 2011

No.	Desa/Kelurahan	Jarak ke Fasilitas Kesehatan (KM)	
		Poliklinik/ Balai Pengobatan	Puskesmas
001	Muktisari	5,0	4,0
002	Murtirejo	5,0	5,0
003	Depokrejo	3,0	1,0
004	Mengkowo	5,0	3,0
005	Gesikan	4,0	3,0
006	Kalibagor	7,0	3,0
007	Argopeni	2,0	2,0
008	Jatisari	3,0	0,0
009	Kalirejo	3,0	3,0
010	Selang	2,0	2,0
011	Adikarso	1,0	1,5
012	Tamanwinangun	1,0	3,0
013	Panjer	0,0	1,5
014	Kembaran	3,5	0,0
015	Sumberadi	5,0	3,0
016	Wonosari	6,0	5,0
017	Roworejo	6,5	3,0
018	Tanahsari	6,0	2,5
019	Bandung	3,0	2,0
020	Candimulyo	3,5	0,5
021	Kalijirek	0,5	2,5
022	Candiwulan	2,5	1,0
023	Kawedusan	2,0	1,0
024	Kebumen	0,0	1,0
025	Kutosari	0,0	0,0
026	Bumirejo	1,0	1,0
027	Gemeksekti	3,0	3,0
028	Karangsari	1,0	2,0
029	Jemur	2,0	3,0

Sumber : Potensi Desa

Tabel 4.13 : Banyaknya Tempat Ibadah Masjid dan Surau/Langgar dirinci menurut Desa/ Kelurahan di Kecamatan Kebumen, 2011

No.	Desa/Kelurahan	Masjid	Surau/ Langgar
001	Muktisari	3	13
002	Murtirejo	2	12
003	Depokrejo	3	5
004	Mengkowo	2	7
005	Gesikan	3	7
006	Kalibagor	4	12
007	Argopeni	3	11
008	Jatisari	7	8
009	Kalirejo	4	11
010	Selang	4	9
011	Adikarso	3	13
012	Tamanwinangun	5	17
013	Panjer	7	25
014	Kembaran	1	3
015	Sumberadi	2	7
016	Wonosari	6	8
017	Roworejo	2	8
018	Tanahsari	7	8
019	Bandung	4	5
020	Candimulyo	2	2
021	Kalijirek	1	4
022	Candiwulan	3	3
023	Kawedusan	2	3
024	Kebumen	5	21
025	Kutosari	3	17
026	Bumirejo	7	16
027	Gemeksekti	5	15
028	Karangsari	6	12
029	Jemur	3	5
Jumlah		109	287

Sumber : Potensi Desa

Tabel 4.14 : Banyaknya Tempat Ibadah Gereja Kristen dan Gereja Katholik Dirinci Menurut Desa/ Kelurahan di Kecamatan Kebumen, 2011

No.	Desa/Kelurahan	Gereja Kristen	Gereka Katolik
001	Muktisari	0	0
002	Murtirejo	0	0
003	Depokrejo	0	0
004	Mengkowo	0	0
005	Gesikan	0	0
006	Kalibagor	0	0
007	Argopeni	0	0
008	Jatisari	0	0
009	Kalirejo	0	0
010	Selang	0	0
011	Adikarso	0	0
012	Tamanwinangun	0	0
013	Panjer	1	0
014	Kembaran	0	0
015	Sumberadi	0	0
016	Wonosari	1	0
017	Roworejo	0	0
018	Tanahsari	0	0
019	Bandung	0	0
020	Candimulyo	0	0
021	Kalijirek	0	0
022	Candiwulan	0	0
023	Kawedusan	0	0
024	Kebumen	3	1
025	Kutosari	0	0
026	Bumirejo	0	1
027	Gemeksekti	0	0
028	Karangsari	0	0
029	Jemur	0	0
	Jumlah	5	2

Sumber : Potensi Desa

Tabel 4.15 : Banyaknya Tempat Ibadah Pura dan Vihara/ Klenteng
Dirinci Menurut Desa/ Kelurahan di Kecamatan
Kebumen, 2011

No.	Desa/Kelurahan	Pura	Vihara/ Klenteng
001	Muktisari	0	0
002	Murtirejo	0	0
003	Depokrejo	0	0
004	Mengkowo	0	0
005	Gesikan	0	0
006	Kalibagor	0	0
007	Argopeni	0	0
008	Jatisari	0	0
009	Kalirejo	0	0
010	Selang	0	0
011	Adikarso	0	0
012	Tamanwinangun	0	0
013	Panjer	0	0
014	Kembaran	0	0
015	Sumberadi	0	0
016	Wonosari	0	0
017	Roworejo	0	0
018	Tanahsari	0	0
019	Bandung	0	0
020	Candimulyo	0	0
021	Kalijirek	0	0
022	Candiwulan	0	0
023	Kawedusan	0	0
024	Kebumen	0	1
025	Kutosari	0	0
026	Bumirejo	0	0
027	Gemeksekti	0	0
028	Karangsari	0	0
029	Jemur	0	0
Jumlah		0	1

Sumber : Potensi Desa

Tabel 4.16 : Sarana Sosial Masyarakat/ Panti dirinci menurut Desa/Kelurahan di Kecamatan Kebumen, 2011

No.	Desa/Kelurahan	Panti Asuhan	Panti Wreda/ Jompo	Panti Cacat
		1.Ada, 2.Tdk Ada	1.Ada, 2.Tdk Ada	1.Ada, 2.Tdk Ada
001	Muktisari	2	2	2
002	Murtirejo	2	2	2
003	Depokrejo	2	2	2
004	Mengkowo	2	2	2
005	Gesikan	2	2	2
006	Kalibagor	2	2	2
007	Argopeni	2	2	2
008	Jatisari	2	2	2
009	Kalirejo	2	2	2
010	Selang	2	2	2
011	Adikarso	2	2	2
012	Tamanwinangun	2	2	2
013	Panjer	2	2	2
014	Kembaran	1	2	2
015	Sumberadi	1	2	2
016	Wonosari	2	2	2
017	Roworejo	2	2	2
018	Tanahsari	2	2	2
019	Bandung	2	2	2
020	Candimulyo	2	2	2
021	Kalijirek	2	2	2
022	Candiwulan	2	2	2
023	Kawedusan	2	2	2
024	Kebumen	1	2	2
025	Kutosari	2	2	2
026	Bumirejo	2	2	2
027	Gemeksekti	2	2	2
028	Karangsari	2	2	2
029	Jemur	2	2	2

Sumber : Potensi Desa

Tabel 4.17 : Sarana Sosial Masyarakat/ Panti dirinci menurut
Desa/ Kelurahan di Kecamatan Kebumen, 2011

No.	Desa/Kelurahan	Panti Bina Remaja	Panti Rehabilitasi Anak	Panti Rehabilitasi WTS
		1.Ada, 2.Tdk Ada	1.Ada, 2.Tdk Ada	1.Ada, 2.Tdk Ada
001	Muktisari	2	2	2
002	Murtirejo	2	2	2
003	Depokrejo	2	2	2
004	Mengkowo	2	2	2
005	Gesikan	2	2	2
006	Kalibagor	2	2	2
007	Argopeni	2	2	2
008	Jatisari	2	2	2
009	Kalirejo	2	2	2
010	Selang	2	2	2
011	Adikarso	2	2	2
012	Tamanwinangun	2	2	2
013	Panjer	2	2	2
014	Kembaran	2	2	2
015	Sumberadi	2	2	2
016	Wonosari	2	2	2
017	Roworejo	2	2	2
018	Tanahsari	2	2	2
019	Bandung	2	2	2
020	Candimulyo	2	2	2
021	Kalijirek	2	2	2
022	Candiwulan	2	2	2
023	Kawedusan	2	2	2
024	Kebumen	2	2	2
025	Kutosari	2	2	2
026	Bumirejo	2	2	2
027	Gemeksekti	2	2	2
028	Karangsari	2	2	2
029	Jemur	2	2	2

Sumber : Potensi Desa

Tabel 4.18 : Banyaknya Nikah, Talak, Rujuk dan Cerai dirinci menurut Desa di Kecamatan Kebumen, 2011

No.	Desa/Kelurahan	Banyaknya			
		Nikah	Talak	Cerai	Rujuk
001	Muktisari	64	3	8	0
002	Murtirejo	32	0	2	0
003	Depokrejo	40	0	2	0
004	Mengkowo	19	0	1	0
005	Gesikan	24	0	2	0
006	Kalibagor	53	3	4	0
007	Argopeni	40	1	2	0
008	Jatisari	72	2	1	0
009	Kalirejo	53	0	5	0
010	Selang	54	1	1	0
011	Adikarso	42	1	2	0
012	Tamanwinangun	115	2	11	0
013	Panjer	141	1	12	0
014	Kembaran	21	0	0	0
015	Sumberadi	26	1	0	0
016	Wonosari	67	0	4	0
017	Roworejo	27	0	3	0
018	Tanahsari	53	1	0	0
019	Bandung	45	1	5	0
020	Candimulyo	13	1	0	0
021	Kalijirek	20	0	1	0
022	Candiwulan	43	0	1	0
023	Kawedusan	17	0	1	0
024	Kebumen	77	1	6	0
025	Kutosari	71	0	5	0
026	Bumirejo	81	6	3	0
027	Gemeksekti	66	0	6	0
028	Karangsari	84	2	2	0
029	Jemur	42	0	1	0
Jumlah		1.502	27	91	0

Sumber : Kantor Urusan Agama Kec. Kebumen

BAB V

TRANSPORTASI

Pada Tahun 2011, Jenis permukaan jalan terluas di desa-desa di wilayah Kecamatan Kebumen semuanya adalah aspal. Sebagai ibukota Kabupaten Kebumen, di Kecamatan Kebumen juga terdapat terminal kendaraan bermotor roda 4 atau lebih. Adapun terminal bus antar kota antar propinsi terletak di Desa Adikarso, sedangkan terminal mini bus atau angkutan perkotaan atau angkutan pedesaan terletak di Kelurahan Kebumen.

Adapun jenis angkutan umum yang digunakan dari desa-desa/kelurahan ke ibukota kecamatan maupun ke ibukota kabupaten, sebagian besar telah dapat menggunakan jenis angkutan regular. Hal ini menunjukkan bahwa sebagian besar desa-desa/kelurahan di wilayah Kecamatan Kebumen relatif mudah untuk dijangkau. Hanya sebagian kecil saja desa-desa/kelurahan di wilayah Kecamatan Kebumen yang belum dilalui oleh angkutan regular, misalnya Desa Mengkowo, Desa Roworejo, Desa Bandung, Desa Candimulyo, Desa Candiwulan dan Desa Jemur.

PT. Pos Indonesia keberadaanya semakin diperlukan dalam era informasi dan komunikasi. Di Kecamatan Kebumen kantor pos terletak hanya ada di Kelurahan Kebumen, sementara di desa/kelurahan lain belum ada kantor pos pembantu.

<http://kebumenkab.bps.go.id>

Tabel 5.1 : Sarana dan Prasarana Transportasi Antar Desa/
Kelurahan dirinci Menurut Desa/ Kelurahan di
Kecamatan Kebumen, 2011

No.	Desa/Kelurahan	Jenis Permukaan Jalan Terluas		Jumlah terminal Penumpang Kendaraan Bermotor roda 4 atau lebih
		1. Aspal	2. Bukan Aspal	
001	Mutisari	1		0
002	Murtirejo	1		0
003	Depokrejo	1		0
004	Mengkowo	1		0
005	Gesikan	1		0
006	Kalibagor	1		0
007	Argopeni	1		0
008	Jatisari	1		0
009	Kalirejo	1		0
010	Selang	1		0
011	Adikarso	1		1
012	Tamanwinangun	1		0
013	Panjer	1		0
014	Kembaran	1		0
015	Sumberadi	1		0
016	Wonosari	1		0
017	Roworejo	1		0
018	Tanahsari	1		0
019	Bandung	1		0
020	Candimulyo	1		0
021	Kalijirek	1		0
022	Candiwulan	1		0
023	Kawedusan	1		0
024	Kebumen	1		1
025	Kutosari	1		0
026	Bumirejo	1		0
027	Gemeksekti	1		0
028	Karangsari	1		0
029	Jemur	1		0

Sumber : Potensi Desa

Tabel 5.2 : Jarak, Waktu Tempuh dan Jenis Angkutan Umum Yang Digunakan dari Desa/Kelurahan ke Ibu Kota Kecamatan dirinci menurut Desa/ Kelurahan di Kecamatan Kebumen, 2011

No.	Desa/Kelurahan	Jarak (KM)	Waktu Tempuh (Menit)	Penggunaan Angkutan
				1.Regular, 2. Carter
001	Mutisari	4,0	10	1
002	Murtirejo	5,0	10	1
003	Depokrejo	3,0	10	1
004	Mengkowo	5,5	15	2
005	Gesikan	4,0	30	1
006	Kalibagor	7,0	20	1
007	Argopeni	7,0	20	1
008	Jatisari	4,0	15	1
009	Kalirejo	5,5	15	1
010	Selang	3,0	15	1
011	Adikarso	3,0	15	1
012	Tamanwinangun	2,0	15	1
013	Panjer	1,5	15	1
014	Kembaran	1,0	10	1
015	Sumberadi	5,0	15	1
016	Wonosari	6,0	15	1
017	Roworejo	5,5	20	2
018	Tanahsari	6,0	20	1
019	Bandung	6,0	15	2
020	Candimulyo	3,0	15	2
021	Kalijirek	1,0	10	1
022	Candiwulan	3,5	10	2
023	Kawedusan	2,0	10	1
024	Kebumen	1,0	10	1
025	Kutosari	1,5	15	1
026	Bumirejo	1,0	15	1
027	Gemeksekti	2,0	15	1
028	Karangsari	2,0	20	1
029	Jemur	3,0	25	2

Sumber : Potensi Desa

Tabel 5.3 : Jarak, Waktu Tempuh dan Jenis Angkutan Umum Yang Digunakan dari Desa/Kelurahan ke Ibu Kota Kabupaten dirinci menurut Desa/ Kelurahan di Kecamatan Kebumen, 2011

No.	Desa/Kelurahan	Jarak (KM)	Waktu Tempuh (Menit)	Penggunaan Angkutan
				1.Regular, 2. Carter
001	Mutisari	4,0	10	1
002	Murtirejo	5,0	10	1
003	Depokrejo	3,0	10	1
004	Mengkowo	5,5	15	2
005	Gesikan	4,0	30	1
006	Kalibagor	7,0	20	1
007	Argopeni	7,0	20	1
008	Jatisari	4,0	15	2
009	Kalirejo	5,5	15	2
010	Selang	3,0	15	1
011	Adikarso	3,0	15	1
012	Tamanwinangun	2,0	15	1
013	Panjer	1,5	15	1
014	Kembaran	1,0	10	1
015	Sumberadi	5,0	15	1
016	Wonosari	6,0	15	1
017	Roworejo	5,5	20	2
018	Tanahsari	6,0	20	1
019	Bandung	6,0	15	2
020	Candimulyo	3,0	15	2
021	Kalijirek	1,0	10	1
022	Candiwulan	3,5	10	2
023	Kawedusan	2,0	10	1
024	Kebumen	1,0	10	1
025	Kutosari	1,5	15	1
026	Bumirejo	1,0	15	1
027	Gemeksekti	2,0	15	1
028	Karangsari	2,0	20	1
029	Jemur	3,0	25	1

Sumber : Potensi Desa

Tabel 5.4 : Kantor Pos / Pos Pembantu dirinci menurut Desa/
Kelurahan di Kecamatan Kebumen, 2011

No.	Desa/Kelurahan	Kantor Pos / Pos Pembantu	
		1.Ada, 2. Tidak	Jika Tidak Ada, Jarak Ke Kantor Pos Terdekat
001	Mutisari	2	6,0
002	Murtirejo	2	6,0
003	Depokrejo	2	5,0
004	Mengkowo	2	5,0
005	Gesikan	2	4,0
006	Kalibagor	2	9,0
007	Argopeni	2	5,0
008	Jatisari	2	3,0
009	Kalirejo	2	6,0
010	Selang	2	2,0
011	Adikarso	2	3,5
012	Tamanwinangun	2	3,0
013	Panjer	2	2,0
014	Kembaran	2	1,5
015	Sumberadi	2	6,0
016	Wonosari	2	7,0
017	Roworejo	2	6,0
018	Tanahsari	2	6,0
019	Bandung	2	5,0
020	Candimulyo	2	3,0
021	Kalijirek	2	1,0
022	Candiwulan	2	4,0
023	Kawedusan	2	2,0
024	Kebumen	1	
025	Kutosari	2	1,0
026	Bumirejo	2	1,0
027	Gemeksekti	2	2,0
028	Karangsari	2	2,0
029	Jemur	2	3,0

Sumber : Potensi Desa

BAB VI

PEREKONOMIAN

Kecamatan Kebumen merupakan kecamatan yang potensial dalam sektor perekonomian, hal ini dapat dilihat dari jumlah toko-toko atau bangunan pertokoan maupun jumlah pasar. Pada tahun 2011 jumlah kelompok pertokoan di kecamatan Kebumen sebanyak 9 kelompok pertokoan, sedangkan jumlah bangunan pasar sebanyak 6 bangunan pasar.

Jumlah Hotel atau penginapan di Kecamatan Kebumen pada tahun 2011 sebanyak 12 hotel, dengan demikian fasilitas penginapan cukup tersedia di Kecamatan Kebumen. Sedangkan jumlah rumah makan atau restoran di Kecamatan Kebumen pada tahun 2011 sebanyak 22 rumah makan.

Di sektor perbankan, jumlah bank umum di Kecamatan Kebumen sebanyak 9 bank, dengan demikian fasilitas perbankan di Kecamatan Kebumen dapat dikatakan telah terpenuhi, sehingga dapat memudahkan masyarakat yang hendak bertransaksi keuangan, baik menabung, meminjam, mentransfer dan lain-lain.

Sektor pertanian di Kecamatan Kebumen, masih merupakan sektor yang paling besar sumbangannya dalam hal perekonomian, hal ini disebabkan sebagian besar penduduk Kecamatan Kebumen merupakan petani, baik petani yang mempunyai sawah atau ladang sendiri maupun petani yang hanya menjadi penggarap sawah atau ladang milik orang lain.

Pada tahun 2011, produksi padi untuk musim tanam I sebanyak 17.486,83 ton, dengan luas panen 2.310 Ha, sedangkan untuk musim tanam II pada tahun 2011, produksi padi sebanyak 15.508,49 ton dengan luas panen 2310 Ha. Untuk bidang pertanian tanaman pangan, di tahun-tahun yang akan datang diharapkan produksi padi dapat ditingkatkan lagi sehingga kebutuhan akan padi/beras dapat terjamin dan tidak akan terjadi kekurangan beras.

Tabel 6.1 : Banyaknya Kelompok Pertokoan dan Bangunan Pasar dirinci menurut Desa/ Kelurahan di Kecamatan Kebumen, 2011

No.	Desa/Kelurahan	Kelompok Pertokoan	Bangunan Pasar
001	Mutisari	1	0
002	Murtirejo	0	0
003	Depokrejo	0	0
004	Mengkowo	0	0
005	Gesikan	0	0
006	Kalibagor	0	0
007	Argopeni	0	1
008	Jatisari	1	1
009	Kalirejo	0	0
010	Selang	1	1
011	Adikarso	0	0
012	Tamanwinangun	1	1
013	Panjer	1	0
014	Kembaran	0	0
015	Sumberadi	0	0
016	Wonosari	1	0
017	Roworejo	0	0
018	Tanahsari	0	0
019	Bandung	0	0
020	Candimulyo	0	0
021	Kalijirek	0	0
022	Candiwulan	0	0
023	Kawedusan	0	0
024	Kebumen	1	1
025	Kutosari	1	1
026	Bumirejo	1	0
027	Gemeksekti	0	0
028	Karangsari	0	0
029	Jemur	0	0
Jumlah		9	6

Sumber : Potensi Desa

Tabel 6.2 : Banyaknya Hotel dan Penginapan /Hostel / Motel / Losmen / Wisma dan Restoran dirinci menurut Desa/ Kelurahan di Kecamatan Kebumen, 2011

No.	Desa/Kelurahan	Hotel	Restoran / Rumah Makan
001	Mutisari	0	0
002	Murtirejo	0	1
003	Depokrejo	0	0
004	Mengkowo	0	0
005	Gesikan	0	0
006	Kalibagor	0	0
007	Argopeni	0	0
008	Jatisari	1	0
009	Kalirejo	2	0
010	Selang	0	1
011	Adikarso	0	1
012	Tamanwinangun	1	1
013	Panjer	4	4
014	Kembaran	0	0
015	Sumberadi	0	0
016	Wonosari	0	3
017	Roworejo	0	0
018	Tanahsari	0	0
019	Bandung	0	0
020	Candimulyo	0	0
021	Kalijirek	0	0
022	Candiwulan	0	0
023	Kawedusan	0	1
024	Kebumen	4	2
025	Kutosari	0	0
026	Bumirejo	0	8
027	Gemeksekti	0	0
028	Karangsari	0	0
029	Jemur	0	0
Jumlah		12	22

Sumber : Potensi Desa

Tabel 6.3 : Banyaknya Lembaga Keuangan dirinci menurut Desa/
Kelurahan di Kecamatan Kebumen, 2011

No.	Desa/Kelurahan	Bank Umum	BPR	Kantor Pegadaian
001	Mutisari	0	0	0
002	Murtirejo	0	0	0
003	Depokrejo	0	0	0
004	Mengkowo	0	0	0
005	Gesikan	0	0	0
006	Kalibagor	0	0	0
007	Argopeni	0	0	0
008	Jatisari	0	0	0
009	Kalirejo	0	0	0
010	Selang	1	0	0
011	Adikarso	0	0	0
012	Tamanwinangun	0	0	0
013	Panjer	0	0	0
014	Kembaran	0	0	0
015	Sumberadi	0	0	0
016	Wonosari	0	0	0
017	Roworejo	0	0	0
018	Tanahsari	0	0	0
019	Bandung	0	0	0
020	Candimulyo	0	0	0
021	Kalijirek	0	0	0
022	Candiwulan	0	0	0
023	Kawedusan	0	0	0
024	Kebumen	6	8	1
025	Kutosari	1	0	0
026	Bumirejo	1	1	0
027	Gemeksekti	0	0	0
028	Karangsari	0	0	0
029	Jemur	0	0	0
Jumlah		9	9	1

Sumber : Potensi Desa

Tabel 6.4 : Data Gabungan Kelompok Tani (GAPOKTAN) dirinci menurut Desa/ Kelurahan di Kecamatan Kebumen, 2011

No.		Desa/Kelurahan	JUMLAH ANGGOTA GAPOKTAN
(1)	(2)		(3)
001	Mutisari		294
002	Murtirejo		431
003	Depokrejo		503
004	Mengkowo		294
005	Gesikan		515
006	Kalibagor		528
007	Argopeni		491
008	Jatisari		458
009	Kalirejo		134
010	Selang		244
011	Adikarso		365
012	Tamanwinangun		456
013	Panjer		220
014	Kembaran		327
015	Sumberadi		250
016	Wonosari		358
017	Roworejo		228
018	Tanahsari		510
019	Bandung		241
020	Candimulyo		179
021	Kalijirek		600
022	Candiwulan		356
023	Kawedusan		116
024	Kebumen		227
025	Kutosari		211
026	Bumirejo		178
027	Gemeksekti		1025
028	Karangsari		1354
029	Jemur		190
Jumlah			10.989

Sumber : UPTD Distanhut Kec. Kebumen

Tabel 6.5 : Luas Panen dan Produksi Padi Musim Tanam I dirinci menurut Desa/ Kelurahan di Kecamatan Kebumen, 2011

No.	Desa/Kelurahan	Luas Panen (Ha)	Produksi (Ton)
001	Muktisari	95	660,26
002	Murtirejo	95	793,60
003	Depokrejo	74	476,62
004	Mengkowo	85	615,82
005	Gesikan	130	1.069,82
006	Kalibagor	112	923,84
007	Argopeni	82	595,26
008	Jatisari	95	837,70
009	Kalirejo	86	700,04
010	Selang	74	534,57
011	Adikarso	70	431,67
012	Tamanwinangun	84	589,56
013	Panjer	52	425,84
014	Kembaran	45	337,80
015	Sumberadi	91	701,96
016	Wonosari	84	605,52
017	Roworejo	101	699,84
018	Tanahsari	103	625,60
019	Bandung	70	450,10
020	Candimulyo	74	558,04
021	Kalijirek	84	662,34
022	Candiwulan	68	539,00
023	Kawedusan	45	338,40
024	Kebumen	77	654,50
025	Kutosari	27	210,06
026	Bumirejo	81	622,08
027	Gemeksekti	58	473,81
028	Karangsari	130	1.095,36
029	Jemur	38	257,81
Jumlah		2.310	17.486,83

Sumber : UPTD Distanhut Kec. Kebumen

Tabel 6.6 : Luas Panen dan Produksi Padi Musim Tanam II dirinci menurut Desa/ Kelurahan di Kecamatan Kebumen, 2011

No.	Desa/Kelurahan	Luas Panen (Ha)	Produksi (Ton)
001	Muktisari	95	589,66
002	Murtirejo	95	608,65
003	Depokrejo	74	476,62
004	Mengkowo	85	516,80
005	Gesikan	130	953,61
006	Kalibagor	112	810,76
007	Argopeni	82	513,76
008	Jatisari	95	750,40
009	Kalirejo	86	603,72
010	Selang	74	449,92
011	Adikarso	70	431,67
012	Tamanwinangun	84	540,84
013	Panjer	52	418,74
014	Kembaran	45	319,02
015	Sumberadi	91	649,11
016	Wonosari	84	555,70
017	Roworejo	101	540,78
018	Tanahsari	103	618,32
019	Bandung	70	406,39
020	Candimulyo	74	442,72
021	Kalijirek	84	618,24
022	Candiwulan	68	496,71
023	Kawedusan	45	283,50
024	Kebumen	77	640,64
025	Kutosari	27	170,10
026	Bumirejo	81	496,12
027	Gemeksekti	58	417,86
028	Karangsari	130	946,48
029	Jemur	38	241,64
Jumlah		2.310	15.508,49

Sumber : UPTD Distanhut Kec. Kebumen

Tabel 6.7 : Banyaknya Rumah Tangga Peternak Sapi Perah, Sapi Potong dan Kerbau Dirinci Menurut Desa/ Kelurahan di Kecamatan Kebumen, 2011

No.	Desa/Kelurahan	Rumah Tangga Peternak	Jumlah Ternak		
			Sapi Perah	Sapi Potong	Kerbau
001	Muktisari	32	0	52	0
002	Murtirejo	16	0	26	0
003	Depokrejo	6	0	10	0
004	Mengkowo	13	0	20	0
005	Gesikan	13	0	25	0
006	Kalibagor	64	0	125	0
007	Argopeni	18	0	24	2
008	Jatisari	10	0	12	0
009	Kalirejo	7	0	34	0
010	Selang	5	0	56	0
011	Adikarso	6	0	8	0
012	Tamanwinangun	13	0	30	14
013	Panjer	5	0	9	0
014	Kembaran	0	0	0	0
015	Sumberadi	9	0	20	0
016	Wonosari	16	0	26	0
017	Roworejo	45	0	69	0
018	Tanahsari	39	0	73	0
019	Bandung	18	0	32	2
020	Candimulyo	7	0	10	0
021	Kalijirek	7	0	9	0
022	Candiwulan	10	0	23	0
023	Kawedusan	1	0	10	0
024	Kebumen	4	0	7	0
025	Kutosari	11	0	26	0
026	Bumirejo	9	0	18	0
027	Gemeksekti	18	0	32	0
028	Karangsari	12	0	18	0
029	Jemur	56	0	81	0
Jumlah		470	0	885	18

Sumber : Statistik Kec. Kebumen