

Katalog : 52030006.7315

**LUAS PANEN DAN
TANAM PALAWIJA**

2018

KABUPATEN PINRANG



BADAN PUSAT STATISTIK
KABUPATEN PINRANG

Katalog : 52030006.7315

LUAS PANEN DAN TANAM PALAWIJA

KABUPATEN PINRANG



BADAN PUSAT STATISTIK
KABUPATEN PINRANG

LUAS PANEN DAN TANAM PALAWIJA KABUPATEN PINRANG 2018

Nomor Publikasi : 73150.1802

Katalog BPS : 5203006.7315

Ukuran Buku : 21 x 15 cm

Jumlah Halaman : xviii + 121

Naskah : Badan Pusat Statistik Kabupaten Pinrang

Penyunting : Sulthoni Syahid Sugito, SST

Gambar Kulit : Sulthoni Syahid Sugito, SST

Diterbitkan Oleh : Badan Pusat Statistik Kabupaten Pinrang

Dicetak oleh : -

**Boleh dikutip dengan menyebut
sumbernya**

KATA PENGANTAR

Puji syukur kami panjatkan kehadiran Tuhan Yang Maha Esa karena berkat Rahmat, Karunia dan Perkenan-Nyalah, kami dapat menyelesaikan penyusunan publikasi Luas Panen dan Luas Tanam Palawija Kabupaten Pinrang 2018 yang merupakan penerbitan Kesepuluh.

Data yang disajikan dalam publikasi ini merupakan data hasil pengolahan SP-PALAWIJA yang pengumpulan datanya dilakukan dan dilaporkan secara rutin mulai bulan Januari sampai bulan Desember 2017 dari Dinas Pertanian dan Peternakan Kabupaten Pinrang.

Kami ucapkan banyak terima kasih kepada semua pihak yang telah berpartisipasi dalam penyusunan publikasi ini. Saran dan kritik yang bersifat membangun dari berbagai pihak sangat kami harapkan untuk perbaikan selanjutnya.

Besar harapan kami semoga publikasi Luas Panen dan Luas Tanam Kabupaten Pinrang Tahun 2018 ini dapat memberikan manfaat bagi konsumen data.

Pinrang, 6 Juli 2018

BPS KABUPATEN PINRANG
Kepala,

H. Muhammad Asri Lantong
NIP : 19661121 199301 1 001

DAFTAR ISI

	Hal
KATA PENGANTAR.....	iii
DAFTAR ISI	iv
DAFTAR TABEL.....	v
DAFTAR GAMBAR	xiv
KONSEP DAN DEFINISI	1
BAB I LUAS PANEN	3
BAB II LUAS TANAM	51
BAB III LUAS PUSO	103

DAFTAR TABEL

No	Nama Tabel	Hal
1.1	LUAS PANEN (LAHAN TOTAL) JAGUNG SUB-ROUND I TIAP KECAMATAN DI KABUPATEN PINRANG TAHUN 2017	3
1.2	LUAS PANEN (LAHAN TOTAL) JAGUNG SUB-ROUND II TIAP KECAMATAN DI KABUPATEN PINRANG TAHUN 2017	4
1.3	LUAS PANEN (LAHAN TOTAL) JAGUNG SUB-ROUND III TIAP KECAMATAN DI KABUPATEN PINRANG TAHUN 2017	5
1.4	LUAS PANEN (LAHAN TOTAL) JAGUNG SUB-ROUND I, II, III TIAP KECAMATAN DI KABUPATEN PINRANG TAHUN 2017	6
1.5	LUAS PANEN (LAHAN TOTAL) KACANG HIJAU SUB-ROUND I TIAP KECAMATAN DI KABUPATEN PINRANG TAHUN 2017.....	7
1.6	LUAS PANEN (LAHAN TOTAL) KACANG HIJAU SUB-ROUND II TIAP KECAMATAN DI KABUPATEN PINRANG TAHUN 2017.....	8
1.7	LUAS PANEN (LAHAN TOTAL) KACANG HIJAU SUB-ROUND III TIAP KECAMATAN DI KABUPATEN PINRANG TAHUN 2017.....	9
1.8	LUAS PANEN (LAHAN TOTAL) KACANG HIJAU SUB-ROUND I , II, III TIAP KECAMATAN DI KABUPATEN PINRANG TAHUN 2017.....	10
1.9	LUAS PANEN (LAHAN TOTAL) KACANG TANAH SUB-ROUND I TIAP KECAMATAN DI KABUPATEN PINRANG TAHUN 2017.....	11
1.10	LUAS PANEN (LAHAN TOTAL) KACANG TANAH SUB-ROUND II TIAP KECAMATAN DI KABUPATEN PINRANG TAHUN 2017.....	12
1.11	LUAS PANEN (LAHAN TOTAL) KACANG TANAH SUB-ROUND III TIAP KECAMATAN DI KABUPATEN PINRANG TAHUN 2017.....	13
1.12	LUAS PANEN (LAHAN TOTAL) KACANG TANAH SUB-ROUND I, II, III TIAP KECAMATAN DI KABUPATEN PINRANG TAHUN 2017.....	14

No	Nama Tabel	Hal
1.13	LUAS PANEN (LAHAN TOTAL) KEDELAI SUB-ROUND I TIAP KECAMATAN DI KABUPATEN PINRANG TAHUN 2017.....	15
1.14	LUAS PANEN (LAHAN TOTAL) KEDELAI SUB-ROUND II TIAP KECAMATAN DI KABUPATEN PINRANG TAHUN 2017.....	16
1.15	LUAS PANEN (LAHAN TOTAL) KEDELAI SUB-ROUND III TIAP KECAMATAN DI KABUPATEN PINRANG TAHUN 2017.....	17
1.16	LUAS PANEN (LAHAN TOTAL) KEDELAI SUB-ROUND I, II, III TIAP KECAMATAN DI KABUPATEN PINRANG TAHUN 2017.....	18
1.17	LUAS PANEN (LAHAN TOTAL) UBI JALAR SUB-ROUND I TIAP KECAMATAN DI KABUPATEN PINRANG TAHUN 2017.....	19
1.18	LUAS PANEN (LAHAN TOTAL) UBI JALAR SUB-ROUND II TIAP KECAMATAN DI KABUPATEN PINRANG TAHUN 2017.....	20
1.19	LUAS PANEN (LAHAN TOTAL) UBI JALAR SUB-ROUND III TIAP KECAMATAN DI KABUPATEN PINRANG TAHUN 2017.....	21
1.20	LUAS PANEN (LAHAN TOTAL) UBI JALAR SUB-ROUND I, II, III TIAP KECAMATAN DI KABUPATEN PINRANG TAHUN 2017.....	22
1.21	LUAS PANEN (LAHAN TOTAL) UBI KAYU SUB-ROUND I TIAP KECAMATAN DI KABUPATEN PINRANG TAHUN 2017.....	23
1.22	LUAS PANEN (LAHAN TOTAL) UBI KAYU SUB-ROUND II TIAP KECAMATAN DI KABUPATEN PINRANG TAHUN 2017.....	24
1.23	LUAS PANEN (LAHAN TOTAL) UBI KAYU SUB-ROUND III TIAP KECAMATAN DI KABUPATEN PINRANG TAHUN 2017.....	25
1.24	LUAS PANEN (LAHAN TOTAL) UBI KAYU SUB-ROUND I, II, III TIAP KECAMATAN DI KABUPATEN PINRANG TAHUN 2017.....	26

No	Nama Tabel	Hal
1.25	LUAS PANEN MUDA JAGUNG SUB-ROUND I TIAP KECAMATAN DI KABUPATEN PINRANG TAHUN 2017.....	27
1.26	LUAS PANEN MUDA JAGUNG SUB-ROUND II TIAP KECAMATAN DI KABUPATEN PINRANG TAHUN 2017.....	28
1.27	LUAS PANEN MUDA JAGUNG SUB-ROUND III TIAP KECAMATAN DI KABUPATEN PINRANG TAHUN 2017.....	29
1.28	LUAS PANEN MUDA JAGUNG SUB-ROUND I, II, III TIAP KECAMATAN DI KABUPATEN PINRANG TAHUN 2017.....	30
1.29	LUAS PANEN (NONBANTUAN PEMERINTAH) KEDELAI SUB-ROUND I TIAP KECAMATAN DI KABUPATEN PINRANG TAHUN 2017.....	31
1.30	LUAS PANEN (NONBANTUAN PEMERINTAH) KEDELAI SUB-ROUND II TIAP KECAMATAN DI KABUPATEN PINRANG TAHUN 2017.....	32
1.31	LUAS PANEN (NONBANTUAN PEMERINTAH) KEDELAI SUB-ROUND III TIAP KECAMATAN DI KABUPATEN PINRANG TAHUN 2017.....	33
1.32	LUAS PANEN (NONBANTUAN PEMERINTAH) KEDELAI SUB-ROUND I, II, III TIAP KECAMATAN DI KABUPATEN PINRANG TAHUN 2017.....	34
1.33	LUAS PANEN (NONBANTUAN PEMERINTAH) JAGUNG SUB-ROUND I TIAP KECAMATAN DI KABUPATEN PINRANG TAHUN 2017.....	35
1.34	LUAS PANEN (NONBANTUAN PEMERINTAH) JAGUNG SUB-ROUND II TIAP KECAMATAN DI KABUPATEN PINRANG TAHUN 2017.....	36
1.35	LUAS PANEN (NONBANTUAN PEMERINTAH) JAGUNG SUB-ROUND III TIAP KECAMATAN DI KABUPATEN PINRANG TAHUN 2017.....	37
1.36	LUAS PANEN (NONBANTUAN PEMERINTAH) JAGUNG SUB-ROUND I, II, III TIAP KECAMATAN DI KABUPATEN PINRANG TAHUN 2017.....	38

No	Nama Tabel	Hal
1.37	LUAS PANEN (BANTUAN PEMERINTAH) JAGUNG SUB-ROUND I TIAP KECAMATAN DI KABUPATEN PINRANG TAHUN 2017.....	39
1.38	LUAS PANEN (BANTUAN PEMERINTAH) JAGUNG SUB-ROUND II TIAP KECAMATAN DI KABUPATEN PINRANG TAHUN 2017.....	40
1.39	LUAS PANEN (BANTUAN PEMERINTAH) JAGUNG SUB-ROUND III TIAP KECAMATAN DI KABUPATEN PINRANG TAHUN 2017.....	41
1.40	LUAS PANEN (BANTUAN PEMERINTAH) JAGUNG SUB-ROUND I, II, III TIAP KECAMATAN DI KABUPATEN PINRANG TAHUN 2017.....	42
1.41	LUAS PANEN (NONBANTUAN PEMERINTAH) UBI KAYU SUB-ROUND I TIAP KECAMATAN DI KABUPATEN PINRANG TAHUN 2017.....	43
1.42	LUAS PANEN (NONBANTUAN PEMERINTAH) UBI KAYU SUB-ROUND II TIAP KECAMATAN DI KABUPATEN PINRANG TAHUN 2017.....	44
1.43	LUAS PANEN (NONBANTUAN PEMERINTAH) UBI KAYU SUB-ROUND III TIAP KECAMATAN DI KABUPATEN PINRANG TAHUN 2017.....	45
1.44	LUAS PANEN (NONBANTUAN PEMERINTAH) UBI KAYU SUB-ROUND I, II, III TIAP KECAMATAN DI KABUPATEN PINRANG TAHUN 2017.....	46
1.45	LUAS PANEN (LAHAN TOTAL) TALAS SUB-ROUND I TIAP KECAMATAN DI KABUPATEN PINRANG TAHUN 2017.....	47
1.46	LUAS PANEN (LAHAN TOTAL) TALAS SUB-ROUND II TIAP KECAMATAN DI KABUPATEN PINRANG TAHUN 2017.....	48
1.47	LUAS PANEN (LAHAN TOTAL) TALAS SUB-ROUND III TIAP KECAMATAN DI KABUPATEN PINRANG TAHUN 2017.....	49
1.48	LUAS PANEN (LAHAN TOTAL) TALAS SUB-ROUND I, II, III TIAP KECAMATAN DI KABUPATEN PINRANG TAHUN 2017.....	50

No	Nama Tabel	Hal
2.1	LUAS TANAM (LAHAN TOTAL) JAGUNG SUB-ROUND I TIAP KECAMATAN DI KABUPATEN PINRANG TAHUN 2017.....	51
2.2	LUAS TANAM (LAHAN TOTAL) JAGUNG SUB-ROUND II TIAP KECAMATAN DI KABUPATEN PINRANG TAHUN 2017.....	52
2.3	LUAS TANAM (LAHAN TOTAL) JAGUNG SUB-ROUND III TIAP KECAMATAN DI KABUPATEN PINRANG TAHUN 2017.....	53
2.4	LUAS TANAM (LAHAN TOTAL) JAGUNG SUB-ROUND I, II, III TIAP KECAMATAN DI KABUPATEN PINRANG TAHUN 2017.....	54
2.5	LUAS TANAMAN AKHIR BULAN (LAHAN TOTAL) JAGUNG SUB-ROUND I TIAP KECAMATAN DI KABUPATEN PINRANG TAHUN 2017.	55
2.6	LUAS TANAMAN AKHIR BULAN (LAHAN TOTAL) JAGUNG SUB-ROUND II TIAP KECAMATAN DI KABUPATEN PINRANG TAHUN 2017	56
2.7	LUAS TANAMAN AKHIR BULAN (LAHAN TOTAL) JAGUNG SUB-ROUND III TIAP KECAMATAN DI KABUPATEN PINRANG TAHUN 2017	57
2.8	LUAS TANAMAN AKHIR BULAN (LAHAN TOTAL) JAGUNG SUB-ROUND I, II, III TIAP KECAMATAN DI KABUPATEN PINRANG TAHUN 2017	58
2.9	LUAS TANAM (LAHAN TOTAL) KACANG HIJAU SUB-ROUND I TIAP KECAMATAN DI KABUPATEN PINRANG TAHUN 2017.....	59
2.10	LUAS TANAM (LAHAN TOTAL) KACANG HIJAU SUB-ROUND II TIAP KECAMATAN DI KABUPATEN PINRANG TAHUN 2017.....	60
2.11	LUAS TANAM (LAHAN TOTAL) KACANG HIJAU SUB-ROUND III TIAP KECAMATAN DI KABUPATEN PINRANG TAHUN 2017.....	61

No	Nama Tabel	Hal
2.12	LUAS TANAM (LAHAN TOTAL) KACANG HIJAU SUB-ROUND I, II, III TIAP KECAMATAN DI KABUPATEN PINRANG TAHUN 2017.....	62
2.13	LUAS TANAMAN AKHIR BULAN (LAHAN TOTAL) KACANG HIJAU SUB-ROUND I TIAP KECAMATAN DI KABUPATEN PINRANG TAHUN 2017	63
2.14	LUAS TANAMAN AKHIR BULAN (LAHAN TOTAL) KACANG HIJAU SUB-ROUND II TIAP KECAMATAN DI KABUPATEN PINRANG TAHUN 2017	64
2.15	LUAS TANAMAN AKHIR BULAN (LAHAN TOTAL) KACANG HIJAU SUB-ROUND III TIAP KECAMATAN DI KABUPATEN PINRANG TAHUN 2017	65
2.16	LUAS TANAMAN AKHIR BULAN (LAHAN TOTAL) KACANG HIJAU SUB-ROUND I, II, III TIAP KECAMATAN DI KABUPATEN PINRANG TAHUN 2017.....	66
2.17	LUAS TANAM (LAHAN TOTAL) KACANG TANAH SUB-ROUND I TIAP KECAMATAN DI KABUPATEN PINRANG TAHUN 2017.....	67
2.18	LUAS TANAM (LAHAN TOTAL) KACANG TANAH SUB-ROUND II TIAP KECAMATAN DI KABUPATEN PINRANG TAHUN 2017.....	68
2.19	LUAS TANAM (LAHAN TOTAL) KACANG TANAH SUB-ROUND III TIAP KECAMATAN DI KABUPATEN PINRANG TAHUN 2017.....	69
2.20	LUAS TANAM (LAHAN TOTAL) KACANG TANAH SUB-ROUND I, II, III TIAP KECAMATAN DI KABUPATEN PINRANG TAHUN 2017.....	70
2.21	LUAS TANAMAN AKHIR BULAN (LAHAN TOTAL) KACANG TANAH SUB-ROUND I TIAP KECAMATAN DI KABUPATEN PINRANG TAHUN 2017	71

No	Nama Tabel	Hal
2.22	LUAS TANAMAN AKHIR BULAN (LAHAN TOTAL) KACANG TANAH SUB-ROUND II TIAP KECAMATAN DI KABUPATEN PINRANG TAHUN 2017	72
2.23	LUAS TANAMAN AKHIR BULAN (LAHAN TOTAL) KACANG TANAH SUB-ROUND III TIAP KECAMATAN DI KABUPATEN PINRANG TAHUN 2017	73
2.24	LUAS TANAMAN AKHIR BULAN (LAHAN TOTAL) KACANG TANAH SUB-ROUND I, II, II TIAP KECAMATAN DI KABUPATEN PINRANG TAHUN 2017.....	74
2.25	LUAS TANAM (LAHAN TOTAL) KEDELAI SUB-ROUND I TIAP KECAMATAN DI KABUPATEN PINRANG TAHUN 2017.....	75
2.26	LUAS TANAM (LAHAN TOTAL) KEDELAI SUB-ROUND II TIAP KECAMATAN DI KABUPATEN PINRANG TAHUN 2017.....	76
2.27	LUAS TANAM (LAHAN TOTAL) KEDELAI SUB-ROUND III TIAP KECAMATAN DI KABUPATEN PINRANG TAHUN 2017.....	77
2.28	LUAS TANAM (LAHAN TOTAL) KEDELAI SUB-ROUND I, II, III TIAP KECAMATAN DI KABUPATEN PINRANG TAHUN 2017.....	78
2.29	LUAS TANAMAN AKHIR BULAN (LAHAN TOTAL) KEDELAI SUB-ROUND I TIAP KECAMATAN DI KABUPATEN PINRANG TAHUN 2017.	79
2.30	LUAS TANAMAN AKHIR BULAN (LAHAN TOTAL) KEDELAI SUB-ROUND II TIAP KECAMATAN DI KABUPATEN PINRANG TAHUN 2017	80
2.31	LUAS TANAMAN AKHIR BULAN (LAHAN TOTAL) KEDELAI SUB-ROUND III TIAP KECAMATAN DI KABUPATEN PINRANG TAHUN 2017	81

No	Nama Tabel	Hal
2.32	LUAS TANAMAN AKHIR BULAN (LAHAN TOTAL) KEDELAI SUB-ROUND I, II, III TIAP KECAMATAN DI KABUPATEN PINRANG TAHUN 2017	82
2.33	LUAS TANAM (LAHAN TOTAL) UBI JALAR SUB-ROUND I TIAP KECAMATAN DI KABUPATEN PINRANG TAHUN 2017.....	83
2.34	LUAS TANAM (LAHAN TOTAL) UBI JALAR SUB-ROUND II TIAP KECAMATAN DI KABUPATEN PINRANG TAHUN 2017.....	84
2.35	LUAS TANAM (LAHAN TOTAL) UBI JALAR SUB-ROUND III TIAP KECAMATAN DI KABUPATEN PINRANG TAHUN 2017.....	85
2.36	LUAS TANAM (LAHAN TOTAL) UBI JALAR SUB-ROUND I, II, III TIAP KECAMATAN DI KABUPATEN PINRANG TAHUN 2017.....	86
2.37	LUAS TANAMAN AKHIR BULAN (LAHAN TOTAL) UBI JALAR SUB-ROUND I TIAP KECAMATAN DI KABUPATEN PINRANG TAHUN 2017.	87
2.38	LUAS TANAMAN AKHIR BULAN (LAHAN TOTAL) UBI JALAR SUB-ROUND II TIAP KECAMATAN DI KABUPATEN PINRANG TAHUN 2017	88
2.39	LUAS TANAMAN AKHIR BULAN (LAHAN TOTAL) UBI JALAR SUB-ROUND III TIAP KECAMATAN DI KABUPATEN PINRANG TAHUN 2017	89
2.40	LUAS TANAMAN AKHIR BULAN (LAHAN TOTAL) UBI JALAR SUB-ROUND I, II, III TIAP KECAMATAN DI KABUPATEN PINRANG TAHUN 2017	90
2.41	LUAS TANAMAN AKHIR BULAN (LAHAN TOTAL) UBI KAYU SUB-ROUND I TIAP KECAMATAN DI KABUPATEN PINRANG TAHUN 2017.	91
2.42	LUAS TANAM (LAHAN TOTAL) UBI KAYU SUB-ROUND II TIAP KECAMATAN DI KABUPATEN PINRANG TAHUN 2017.....	92

No	Nama Tabel	Hal
2.43	LUAS TANAM (LAHAN TOTAL) UBI KAYU SUB-ROUND III TIAP KECAMATAN DI KABUPATEN PINRANG TAHUN 2017.....	93
2.44	LUAS TANAM (LAHAN TOTAL) UBI KAYU SUB-ROUND I, II, III TIAP KECAMATAN DI KABUPATEN PINRANG TAHUN 2017.....	94
2.45	LUAS TANAM (LAHAN TOTAL) TALAS SUB-ROUND I TIAP KECAMATAN DI KABUPATEN PINRANG TAHUN 2017.....	95
2.46	LUAS TANAM (LAHAN TOTAL) TALAS SUB-ROUND I TIAP KECAMATAN DI KABUPATEN PINRANG TAHUN 2017.....	96
2.47	LUAS TANAM (LAHAN TOTAL) TALAS SUB-ROUND I TIAP KECAMATAN DI KABUPATEN PINRANG TAHUN 2017.....	97
2.48	LUAS TANAM (LAHAN TOTAL) TALAS SUB-ROUND I, II, III TIAP KECAMATAN DI KABUPATEN PINRANG TAHUN 2017.....	98
2.49	LUAS TANAMAN AKHIR BULAN (LAHAN TOTAL) TALAS SUB-ROUND I TIAP KECAMATAN DI KABUPATEN PINRANG TAHUN 2017.....	99
2.50	LUAS TANAMAN AKHIR BULAN (LAHAN TOTAL) TALAS SUB-ROUND II TIAP KECAMATAN DI KABUPATEN PINRANG TAHUN 2017.....	100
2.51	LUAS TANAMAN AKHIR BULAN (LAHAN TOTAL) TALAS SUB-ROUND III TIAP KECAMATAN DI KABUPATEN PINRANG TAHUN 2017.....	101
2.52	LUAS TANAMAN AKHIR BULAN (LAHAN TOTAL) TALAS SUB-ROUND I, II, III TIAP KECAMATAN DI KABUPATEN PINRANG TAHUN 2017.....	102
3.1	LUAS PUSO (LAHAN TOTAL) JAGUNG SUB-ROUND I TIAP KECAMATAN DI KABUPATEN PINRANG TAHUN 2017.....	103
3.2	LUAS PUSO (LAHAN TOTAL) JAGUNG SUB-ROUND II TIAP KECAMATAN DI KABUPATEN PINRANG TAHUN 2017.....	104

No	Nama Tabel	Hal
3.3	LUAS PUSO (LAHAN TOTAL) JAGUNG SUB-ROUND III TIAP KECAMATAN DI KABUPATEN PINRANG TAHUN 2017.....	105
3.4	LUAS PUSO (LAHAN TOTAL) JAGUNG SUB-ROUND I, II, III TIAP KECAMATAN DI KABUPATEN PINRANG TAHUN 2017.....	106
3.5	LUAS PUSO (LAHAN TOTAL) KACANG HIJAU SUB-ROUND I TIAP KECAMATAN DI KABUPATEN PINRANG TAHUN 2017.....	107
3.6	LUAS PUSO (LAHAN TOTAL) KACANG HIJAU SUB-ROUND II TIAP KECAMATAN DI KABUPATEN PINRANG TAHUN 2017.....	108
3.7	LUAS PUSO (LAHAN TOTAL) KACANG HIJAU SUB-ROUND III TIAP KECAMATAN DI KABUPATEN PINRANG TAHUN 2017.....	109
3.8	LUAS PUSO (LAHAN TOTAL) KACANG TANAH SUB-ROUND I TIAP KECAMATAN DI KABUPATEN PINRANG TAHUN 2017.....	110
3.9	LUAS PUSO (LAHAN TOTAL) KACANG TANAH SUB-ROUND II TIAP KECAMATAN DI KABUPATEN PINRANG TAHUN 2017.....	111
3.10	LUAS PUSO (LAHAN TOTAL) KACANG TANAH SUB-ROUND III TIAP KECAMATAN DI KABUPATEN PINRANG TAHUN 2017.....	112
3.11	LUAS PUSO (LAHAN TOTAL) KEDELAI SUB-ROUND I TIAP KECAMATAN DI KABUPATEN PINRANG TAHUN 2017.....	113
3.12	LUAS PUSO (LAHAN TOTAL) KEDELAI SUB-ROUND II TIAP KECAMATAN DI KABUPATEN PINRANG TAHUN 2017.....	114
3.13	LUAS PUSO (LAHAN TOTAL) KEDELAI SUB-ROUND III TIAP KECAMATAN DI KABUPATEN PINRANG TAHUN 2017.....	115
3.14	LUAS PUSO (LAHAN TOTAL) UBI JALAR SUB-ROUND I TIAP KECAMATAN DI KABUPATEN PINRANG TAHUN 2017.....	116

No	Nama Tabel	Hal
3.15	LUAS PUSO (LAHAN TOTAL) UBI JALAR SUB-ROUND II TIAP KECAMATAN DI KABUPATEN PINRANG TAHUN 2017.....	117
3.16	LUAS PUSO (LAHAN TOTAL) UBI JALAR SUB-ROUND III TIAP KECAMATAN DI KABUPATEN PINRANG TAHUN 2017.....	118
3.17	LUAS PUSO (LAHAN TOTAL) UBI KAYU SUB-ROUND I TIAP KECAMATAN DI KABUPATEN PINRANG TAHUN 2017.....	119
3.18	LUAS PUSO (LAHAN TOTAL) UBI KAYU SUB-ROUND II TIAP KECAMATAN DI KABUPATEN PINRANG TAHUN 2017.....	120
3.19	LUAS PUSO (LAHAN TOTAL) UBI KAYU SUB-ROUND III TIAP KECAMATAN DI KABUPATEN PINRANG TAHUN 2017.....	121

DAFTAR GAMBAR

No	Nama Gambar	Hal
1.1	Total Luas Panen (Lahan Total) Jagung Tiap Kecamatan di Kabupaten Pinrang Tahun 2017.....	6
1.2	Total Luas Panen (Lahan Total) Kacang Hijau Tiap Kecamatan di Kabupaten Pinrang Tahun 2017.....	10
1.3	Total Luas Panen (Lahan Total) Kacang Tanah Tiap Kecamatan di Kabupaten Pinrang Tahun 2017.....	14
1.4	Total Luas Panen (Lahan Total) Kedelai Tiap Kecamatan di Kabupaten Pinrang Tahun 2017.....	18
1.5	Total Luas Panen (Lahan Total) Ubi Jalar Tiap Kecamatan di Kabupaten Pinrang Tahun 2017.....	22
1.6	Total Luas Panen (Lahan Total) Ubi Kayu Tiap Kecamatan di Kabupaten Pinrang Tahun 2017.....	26
1.7	Total Luas Panen Muda Jagung Tiap Kecamatan di Kabupaten Pinrang Tahun 2017	30
1.8	Total Luas Panen (Non Bantuan Pemerintah) Kedelai Tiap Kecamatan di Kabupaten Pinrang Tahun 2017	34
1.9	Total Luas Panen (Non Bantuan Pemerintah) Jagung Tiap Kecamatan di Kabupaten Pinrang Tahun 2017	38
1.10	Total Luas Panen (Bantuan Pemerintah) Jagung Tiap Kecamatan di Kabupaten Pinrang Tahun 2017.....	42
1.11	Total Luas Panen (Non Bantuan Pemerintah) Ubi Kayu Tiap Kecamatan di Kabupaten Pinrang Tahun 2017	46
1.12	Total Luas Panen (Lahan Total) Talas Tiap Kecamatan di Kabupaten Pinrang Tahun 2017	50

No	Nama Gambar	Hal
2.1	Total Luas Tanam (Lahan Total) Jagung Tiap Kecamatan di Kabupaten Pinrang Tahun 2017.....	54
2.2	Total Luas Tanaman Akhir Bulan (Lahan Total) Jagung Tiap Kecamatan di Kabupaten Pinrang Tahun 2017	58
2.3	Total Luas Tanam (Lahan Total) Kacang Hijau Tiap Kecamatan di Kabupaten Pinrang Tahun 2017.....	62
2.4	Total Luas Tanaman Akhir Bulan (Lahan Total) Kacang Hijau Tiap Kecamatan di Kabupaten Pinrang Tahun 2017	66
2.5	Total Luas Tanam (Lahan Total) Kacang Tanah Tiap Kecamatan di Kabupaten Pinrang Tahun 2017.....	70
2.6	Total Luas Tanaman Akhir Bulan (Lahan Total) Kacang Tanah Tiap Kecamatan di Kabupaten Pinrang Tahun 2017	74
2.7	Total Luas Tanam (Lahan Total) Kedelai Tiap Kecamatan di Kabupaten Pinrang Tahun 2017.....	78
2.8	Total Luas Tanaman Akhir Bulan (Lahan Total) Kedelai Tiap Kecamatan di Kabupaten Pinrang Tahun 2017	82
2.9	Total Luas Tanam (Lahan Total) Ubi Jalar Tiap Kecamatan di Kabupaten Pinrang Tahun 2017.....	86
2.10	Total Luas Tanaman Akhir Bulan (Lahan Total) Ubi Jalar Tiap Kecamatan di Kabupaten Pinrang Tahun 2017	90
2.11	Total Luas Tanaman Akhir Bulan (Lahan Total) Ubi Kayu Tiap Kecamatan di Kabupaten Pinrang Tahun 2017	94
2.12	Total Luas Tanam (Lahan Total) Talas Tiap Kecamatan di Kabupaten Pinrang Tahun 2017	98

No	Nama Gambar	Hal
2.13	Total Luas Tanaman Akhir Bulan (Lahan Total) Talas Tiap Kecamatan di Kabupaten Pinrang Tahun 2017	102
3.1	Total Luas Puso (Lahan Total) Jagung Tiap Kecamatan di Kabupaten Pinrang Tahun 2017	106

<https://pinrangkab.bps.go.id>

KONSEP DAN DEFINISI

A. SP- Palawija

Merupakan survei pertanian berupa kuesioner yang setiap bulanya dikumpulkan melalui KCD dari Dinas Pertanian dan diolah di Badan Pusat Statistik (BPS) Kabupaten/Kota seluruh Indonesia. Maksud dari penggunaan kuesioner ini adalah untuk mendapatkan berbagai data pertanian khususnya laporan luas panen dan luas tanam komoditas palawija.

B. Luas Panen

Adalah luas tanaman yang dipungut sebagai sampel hasilnya paling sedikit 11% dari keadaan normal. Khusus untuk tanaman jagung dan kedelai, luas tanaman yang dipanen adalah yang bertujuan menghasilkan pipilan kering (jagung) dan biji kering untuk kedelai.

C. Luas Panen Muda

Luas Panen Muda adalah luas tanaman yang dipungut hasilnya sebelum waktunya (belum cukup tua). Tanaman yang dipanen muda hanya tanaman jagung dan kedelai.

D. Luas Tanam

Adalah luas tanaman yang sebenarnya di tanam (sebagai tanaman baru) pada bulan saat pelaporan, baik penanaman yang bersifat normal maupun penanaman yang dilakukan untuk mengganti tanaman yang dibabat /dimusnahkan karena terserang OPT atau sebab-sebab lainnya.

E. Luas Tanam Awal Bulan

Adalah adanya luas tanaman pada awal bulan laporan.

F. Luas Tanam Akhir Bulan

Adalah adanya luas tanaman pada akhir bulan laporan.

G. Luas Puso

Adalah luas tanaman yang mengalami kerusakan yang diakibatkan oleh serangan OPT (Organisme Pengganggu Tumbuhan), DPI (Dampak Fenomena Iklim) dan atau oleh sebab lainnya (bencana alam, dll) sedemikian rupa sehingga hasilnya kurang dari 11% dari keadaan normal.

Komoditas tanaman palawija seperti sorgum, gandum, ganyong dan lainnya di Kabupaten Pinrang selama periode tahun 2017, tidak tercatat baik luas tanam, luas panen maupun luas puso sehingga bisa dikatakan jenis komoditas tersebut tidak menjadi unggulan. Berbagai kendala yang dihadapi yang menyebabkan tidak ada jenis komoditas seperti diatas antaranya geografis serta cuaca tidak cocok, pemasaran yang sulit diakibatkan tidak atau jarang yang mengkonsumsi jenis komoditas tersebut, informasi serta sosialisasi tentang jenis komoditas palawija tersebut kurang sehingga petani tidak memiliki pemahaman yang benar bagaimana harus menanam maupun merawat, dan tidak tersedianya bibit dan benih dipasaran di wilayah pinrang.

BAB I LUAS PANEN

TABEL 1.1

LUAS PANEN (LAHAN TOTAL) JAGUNG SUB-ROUND I TIAP KECAMATAN DI
KABUPATEN PINRANG TAHUN 2017
(Hektare)

Kecamatan	Januari	Februari	Maret	April	Jan-Apr
(1)	(2)	(3)	(4)	(5)	(6)
010 Suppa	0	148	72	0	220
020 Mattirosompe	0	15	0	0	15
021 Lanrisang	146	133	39	0	318
030 Mattiro Bulu	458	20	170	0	648
040 Watang Sawitto	12	0	9	0	21
041 Paleteang	54	3	7	7	71
042 Tiroang	0	7	4	15	26
050 Patampanua	694	135	150	20	999
060 Cempa	50	550	62	0	662
070 Duampanua	0	645	205	140	990
071 Batulappa	703	260	980	222	2.165
080 Lembang	1.250	280	775	100	2.405
JUMLAH	3.367	2.196	2.473	504	8.540

Sumber : Hasil Pengolahan SP-PALAWIJA

TABEL 1.2**LUAS PANEN (LAHAN TOTAL) JAGUNG SUB-ROUND II TIAP KECAMATAN DI
KABUPATEN PINRANG TAHUN 2017***(Hektare)*

Kecamatan	Mei	Juni	Juli	Agustus	Mei-Ags
(1)	(2)	(3)	(4)	(5)	(6)
010 Suppa	0	0	0	0	0
020 Mattirosompe	0	1	0	0	1
021 Lanrisang	0	0	0	0	0
030 Mattiro Bulu	0	250	150	35	435
040 Watang Sawitto	0	0	3	1	4
041 Paleteang	0	0	0	0	0
042 Tiroang	0	0	4	3	7
050 Patampanua	129	234	105	65	533
060 Cempa	25	15	20	25	85
070 Duampanua	110	177	23	106	416
071 Batulappa	230	210	1.470	280	2.190
080 Lembang	100	100	500	500	1.200
JUMLAH	594	987	2.275	1.015	4.871

Sumber : Hasil Pengolahan SP-PALAWIJA

TABEL 1.3**LUAS PANEN (LAHAN TOTAL) JAGUNG SUB-ROUND III TIAP KECAMATAN
DI KABUPATEN PINRANG TAHUN 2017***(Hektare)*

Kecamatan	September	Oktober	November	Desember	Sep-Des
(1)	(2)	(3)	(4)	(5)	(6)
010 Suppa	10	50	200	35	295
020 Mattirosompe	1	0	1	0	2
021 Lanrisang	9	316	350	0	675
030 Mattiro Bulu	520	35	100	35	690
040 Watang Sawitto	0	2	0	0	2
041 Paleteang	1	8	2	0	11
042 Tiroang	2	2	4	3	11
050 Patampanua	21	65	294	188	568
060 Cempa	55	431	90	122	698
070 Duampanua	63	9	342	0	414
071 Batulappa	325	1.010	520	190	2.045
080 Lembang	600	0	0	0	600
JUMLAH	1.607	1.928	1.903	573	6.011

Sumber : Hasil Pengolahan SP-PALAWIJA

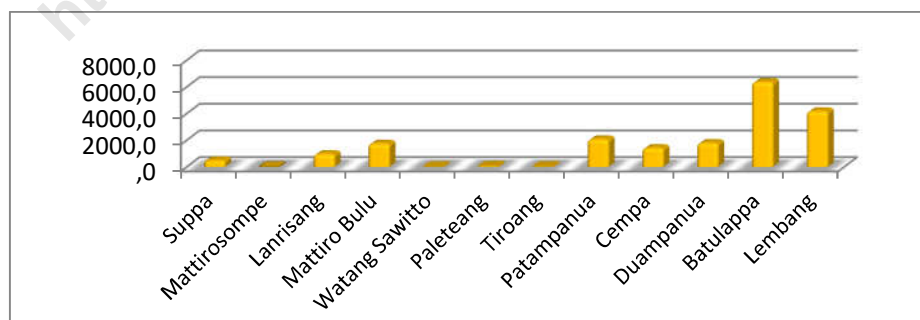
TABEL 1.4

**LUAS PANEN (LAHAN TOTAL) JAGUNG SUB-ROUND I, II, III TIAP
KECAMATAN DI KABUPATEN PINRANG TAHUN 2017**

(Hektare)

Kecamatan	Jan-Apr	Mei-Ags	Sep-Des	Jan-Des
(1)	(2)	(3)	(4)	(5)
010 Suppa	220	0	295	515
020 Mattirosompe	15	1	2	18
021 Lanrisang	318	0	675	993
030 Mattiro Bulu	648	435	690	1.773
040 Watang Sawitto	21	4	2	27
041 Paleteang	71	0	11	82
042 Tiroang	26	7	11	44
050 Patampanua	999	533	568	2.100
060 Cempa	662	85	698	1.445
070 Duampanua	990	416	414	1.820
071 Batulappa	2.165	2.190	2.045	6.400
080 Lembang	2.405	1.200	600	4.205
JUMLAH	8.540	4.871	6.011	19.422

Sumber : Hasil Pengolahan SP-PALAWIJA



Gambar 1.1 Total Luas Panen (Lahan Total) Jagung Tiap Kecamatan di Kabupaten Pinrang Tahun 2017

TABEL 1.5**LUAS PANEN (LAHAN TOTAL) KACANG HIJAU SUB-ROUND I TIAP
KECAMATAN DI KABUPATEN PINRANG TAHUN 2017***(Hektare)*

Kecamatan	Januari	Februari	Maret	April	Jan-Apr
(1)	(2)	(3)	(4)	(5)	(6)
010 Suppa	0	0	0	0	0
020 Mattirosompe	0	0	0	0	0
021 Lanrisang	0	0	0	0	0
030 Mattiro Bulu	0	0	0	0	0
040 Watang Sawitto	0	0	0	0	0
041 Paleteang	0	0	0	0	0
042 Tiroang	0	0	0	0	0
050 Patampanua	0	0	0	0	0
060 Cempa	0	0	0	0	0
070 Duampanua	0	1	0	0	1
071 Batulappa	0	0	0	0	0
080 Lembang	0	0	0	0	0
JUMLAH	0	1	0	0	1

Sumber : Hasil Pengolahan SP-PALAWIJA

TABEL 1.6

**LUAS PANEN (LAHAN TOTAL) KACANG HIJAU SUB-ROUND II TIAP
KECAMATAN DI KABUPATEN PINRANG TAHUN 2017**
(Hektare)

Kecamatan	Mei	Juni	Juli	Agustus	Mei-Ags
(1)	(2)	(3)	(4)	(5)	(6)
010 Suppa	0	0	0	0	0
020 Mattirosompe	0	0	0	0	0
021 Lanrisang	0	0	0	0	0
030 Mattiro Bulu	0	1	0	0	1
040 Watang Sawitto	0	0	0	0	0
041 Paleteang	0	0	0	0	0
042 Tiroang	0	0	0	0	0
050 Patampanua	0	0	0	0	0
060 Cempa	0	0	0	0	0
070 Duampanua	0	0	0	0	0
071 Batulappa	0	0	0	0	0
080 Lembang	0	0	0	0	0
JUMLAH	0	1	0	0	1

Sumber : Hasil Pengolahan SP-PALAWIJA

TABEL 1.7**LUAS PANEN (LAHAN TOTAL) KACANG HIJAU SUB-ROUND III TIAP
KECAMATAN DI KABUPATEN PINRANG TAHUN 2017***(Hektare)*

Kecamatan	September	Oktober	November	Desember	Sep-Des
(1)	(2)	(3)	(4)	(5)	(6)
010 Suppa	0	0	0	0	0
020 Mattirosompe	0	0	0	0	0
021 Lanrisang	0	0	0	0	0
030 Mattiro Bulu	0	0	0	0	0
040 Watang Sawitto	0	0	0	0	0
041 Paleteang	0	0	0	0	0
042 Tiroang	0	0	0	0	0
050 Patampanua	0	0	0	0	0
060 Cempa	0	0	0	0	0
070 Duampanua	0	0	0	0	0
071 Batulappa	0	0	0	0	0
080 Lembang	3	0	3	1	7
JUMLAH	3	0	3	1	7

Sumber : Hasil Pengolahan SP-PALAWIJA

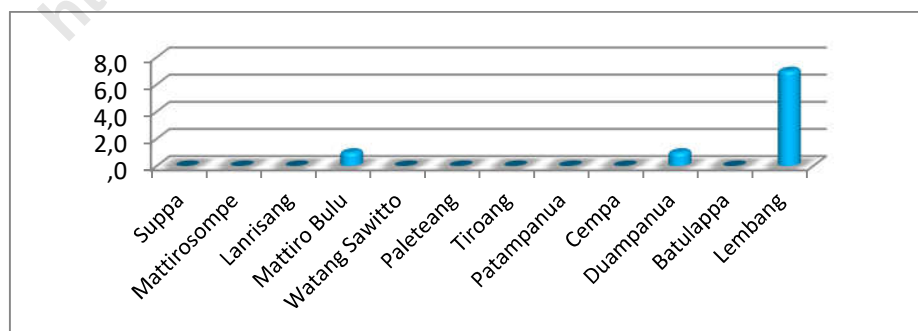
TABEL 1.8

**LUAS PANEN (LAHAN TOTAL) KACANG HIJAU SUB-ROUND I, II, III TIAP
KECAMATAN DI KABUPATEN PINRANG TAHUN 2017**

(Hektare)

Kecamatan	Jan-Apr	Mei-Ags	Sep-Des	Jan-Des
(1)	(2)	(3)	(4)	(5)
010 Suppa	0	0	0	0
020 Mattirosompe	0	0	0	0
021 Lanrisang	0	0	0	0
030 Mattiro Bulu	0	1	0	1
040 Watang Sawitto	0	0	0	0
041 Paleteang	0	0	0	0
042 Tiroang	0	0	0	0
050 Patampanua	0	0	0	0
060 Cempa	0	0	0	0
070 Duampanua	1	0	0	1
071 Batulappa	0	0	0	0
080 Lembang	0	0	7	7
JUMLAH	1	1	7	9

Sumber : Hasil Pengolahan SP-PALAWIJA



Gambar 1.2 Total Luas Panen (Lahan Total) Kacang Hijau Tiap Kecamatan di
Kabupaten Pinrang Tahun 2017

TABEL 1.9**LUAS PANEN (LAHAN TOTAL) KACANG TANAH SUB-ROUND I TIAP
KECAMATAN DI KABUPATEN PINRANG TAHUN 2017***(Hektare)*

Kecamatan	Januari	Februari	Maret	April	Jan-Apr
(1)	(2)	(3)	(4)	(5)	(6)
010 Suppa	0	0	0	0	0
020 Mattirosompe	0	0	0	0	0
021 Lanrisang	0	0	0	0	0
030 Mattiro Bulu	0	5	0	0	5
040 Watang Sawitto	0	0	0	0	0
041 Paleteang	0	0	0	0	0
042 Tiroang	0	1	0	0	1
050 Patampanua	0	0	0	0	0
060 Cempa	0	0	0	0	0
070 Duampanua	0	0	0	0	0
071 Batulappa	0	0	0	0	0
080 Lembang	15	4	0	0	19
JUMLAH	15	10	0	0	25

Sumber : Hasil Pengolahan SP-PALAWIJA

TABEL 1.10**LUAS PANEN (LAHAN TOTAL) KACANG TANAH SUB-ROUND II TIAP
KECAMATAN DI KABUPATEN PINRANG TAHUN 2017***(Hektare)*

Kecamatan	Mei	Juni	Juli	Agustus	Mei-Ags
(1)	(2)	(3)	(4)	(5)	(6)
010 Suppa	0	0	0	0	0
020 Mattirosompe	0	0	0	0	0
021 Lanrisang	0	0	0	0	0
030 Mattiro Bulu	0	0	0	0	0
040 Watang Sawitto	0	0	0	0	0
041 Paleteang	0	0	0	0	0
042 Tiroang	0	0	0	0	0
050 Patampanua	0	0	0	0	1
060 Cempa	0	0	0	1	0
070 Duampanua	0	0	0	0	1
071 Batulappa	0	0	0	0	0
080 Lembang	0	0	0	0	8
JUMLAH	0	0	0	1	1

Sumber : Hasil Pengolahan SP-PALAWIJA

TABEL 1.11

**LUAS PANEN (LAHAN TOTAL) KACANG TANAH SUB-ROUND III TIAP
KECAMATAN DI KABUPATEN PINRANG TAHUN 2017**
(Hektare)

Kecamatan	September	Oktober	November	Desember	Sep-Des
(1)	(2)	(3)	(4)	(5)	(6)
010 Suppa	0	0	0	0	0
020 Mattirosompe	0	0	0	0	0
021 Lanrisang	0	0	0	0	0
030 Mattiro Bulu	0	0	0	0	0
040 Watang Sawitto	0	0	0	0	0
041 Paleteang	0	0	0	0	0
042 Tiroang	0	0	0	0	0
050 Patampanua	0	0	0	0	0
060 Cempa	0	0	0	0	0
070 Duampanua	0	0	0	0	0
071 Batulappa	0	0	0	0	0
080 Lembang	0	0	0	0	0
JUMLAH	0	0	0	0	0

Sumber : Hasil Pengolahan SP-PALAWIJA

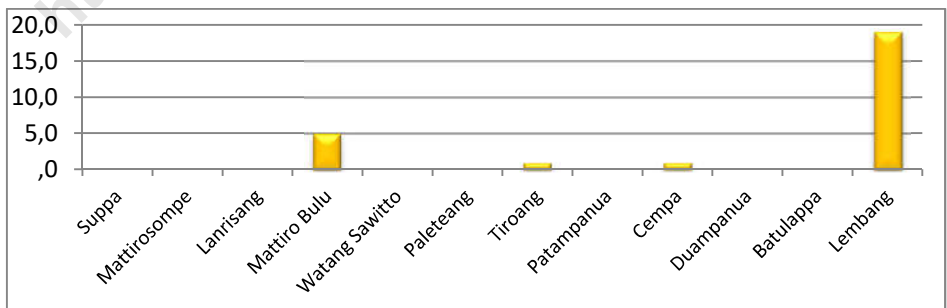
TABEL 1.12

**LUAS PANEN (LAHAN TOTAL) KACANG TANAH SUB-ROUND I, II, III TIAP
KECAMATAN DI KABUPATEN PINRANG TAHUN 2017**

(Hektare)

Kecamatan	Jan-Apr	Mei-Ags	Sep-Des	Jan-Des
(1)	(2)	(3)	(4)	(5)
010 Suppa	0	0	0	0
020 Mattirosompe	0	0	0	0
021 Lanrisang	0	0	0	0
030 Mattiro Bulu	5	0	0	5
040 Watang Sawitto	0	0	0	0
041 Paleteang	0	0	0	0
042 Tiroang	1	0	0	1
050 Patampanua	0	0	0	0
060 Cempa	0	1	0	1
070 Duampanua	0	0	0	0
071 Batulappa	0	0	0	0
080 Lembang	19	0	0	19
JUMLAH	25	1	0	26

Sumber : Hasil Pengolahan SP-PALAWIJA



Gambar 1.3 Total Luas Panen (Lahan Total) Kacang Tanah Tiap Kecamatan di Kabupaten Pinrang Tahun 2017

TABEL 1.13**LUAS PANEN (LAHAN TOTAL) KEDELAI SUB-ROUND I TIAP KECAMATAN DI
KABUPATEN PINRANG TAHUN 2017***(Hektare)*

Kecamatan	Januari	Februari	Maret	April	Jan-Apr
(1)	(2)	(3)	(4)	(5)	(6)
010 Suppa	0	0	0	0	0
020 Mattirosompe	0	0	0	0	0
021 Lanrisang	0	0	0	0	0
030 Mattiro Bulu	0	0	0	0	0
040 Watang Sawitto	0	0	0	0	0
041 Paleteang	0	0	0	0	0
042 Tiroang	0	0	0	0	0
050 Patampanua	0	0	0	0	0
060 Cempa	0	0	0	0	0
070 Duampanua	0	0	0	0	0
071 Batulappa	0	0	0	0	0
080 Lembang	0	0	0	0	0
JUMLAH	0	0	0	0	0

Sumber : Hasil Pengolahan SP-PALAWIJA

TABEL 1.14**LUAS PANEN (LAHAN TOTAL) KEDELAI SUB-ROUND II TIAP KECAMATAN DI
KABUPATEN PINRANG TAHUN 2017***(Hektare)*

Kecamatan	Mei	Juni	Juli	Agustus	Mei-Ags
(1)	(2)	(3)	(4)	(5)	(6)
010 Suppa	0	0	0	0	0
020 Mattirosompe	0	0	0	0	0
021 Lanrisang	0	0	0	0	0
030 Mattiro Bulu	0	0	0	0	0
040 Watang Sawitto	0	0	0	0	0
041 Paleteang	0	0	0	0	0
042 Tiroang	0	0	0	0	0
050 Patampanua	0	0	0	0	0
060 Cempa	0	0	0	0	0
070 Duampanua	0	0	0	0	0
071 Batulappa	0	0	0	0	0
080 Lembang	0	0	0	50	50
JUMLAH	0	0	0	50	50

Sumber : Hasil Pengolahan SP-PALAWIJA

TABEL 1.15**LUAS PANEN (LAHAN TOTAL) KEDELAI SUB-ROUND III TIAP KECAMATAN
DI KABUPATEN PINRANG TAHUN 2017***(Hektare)*

Kecamatan	September	Oktober	November	Desember	Sep-Des
(1)	(2)	(3)	(4)	(5)	(6)
010 Suppa	0	0	0	0	0
020 Mattirosompe	0	0	0	0	0
021 Lanrisang	0	0	0	0	0
030 Mattiro Bulu	0	0	0	0	0
040 Watang Sawitto	0	0	0	0	0
041 Paleteang	0	0	0	0	0
042 Tiroang	0	0	0	0	0
050 Patampanua	0	0	0	0	0
060 Cempa	0	0	0	0	0
070 Duampanua	0	0	0	0	0
071 Batulappa	0	0	0	0	0
080 Lembang	0	0	0	0	0
JUMLAH	0	0	0	0	0

Sumber : Hasil Pengolahan SP-PALAWIJA

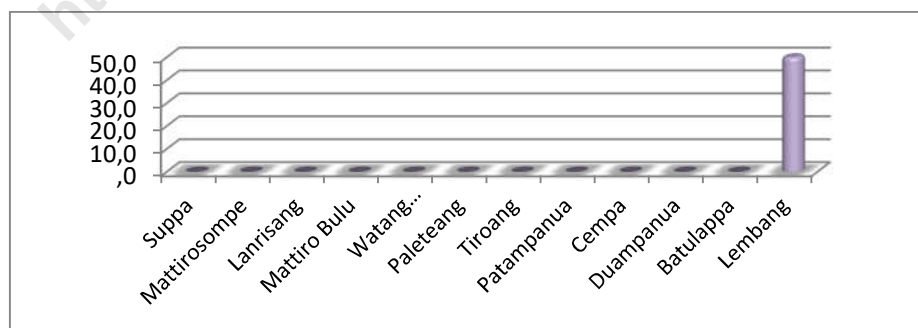
TABEL 1.16

**LUAS PANEN (LAHAN TOTAL) KEDELAI SUB-ROUND I, II, III TIAP
KECAMATAN DI KABUPATEN PINRANG TAHUN 2017**

(Hektare)

Kecamatan	Jan-Apr	Mei-Ags	Sep-Des	Jan-Des
(1)	(2)	(3)	(4)	(5)
010 Suppa	0	0	0	0
020 Mattirosompe	0	0	0	0
021 Lanrisang	0	0	0	0
030 Mattiro Bulu	0	0	0	0
040 Watang Sawitto	0	0	0	0
041 Paleteang	0	0	0	0
042 Tiroang	0	0	0	0
050 Patampanua	0	0	0	0
060 Cempa	0	0	0	0
070 Duampanua	0	0	0	0
071 Batulappa	0	0	0	0
080 Lembang	0	50	0	50
JUMLAH	0	50	0	50

Sumber : Hasil Pengolahan SP-PALAWIJA



Gambar 1.4 Total Luas Panen (Lahan Total) Kedelai Tiap Kecamatan di Kabupaten Pinrang Tahun 2017

TABEL 1.17**LUAS PANEN (LAHAN TOTAL) UBI JALAR SUB-ROUND I TIAP KECAMATAN
DI KABUPATEN PINRANG TAHUN 2017***(Hektare)*

Kecamatan	Januari	Februari	Maret	April	Jan-Apr
(1)	(2)	(3)	(4)	(5)	(6)
010 Suppa	0	0	0	0	0
020 Mattirosompe	1	0	0	0	1
021 Lanrisang	0	1	0	0	1
030 Mattiro Bulu	0	0	0	0	0
040 Watang Sawitto	0	0	0	0	0
041 Paleteang	0	0	0	0	0
042 Tiroang	0	0	0	0	0
050 Patampanua	0	0	0	0	0
060 Cempa	0	0	0	0	0
070 Duampanua	0	0	2	0	2
071 Batulappa	0	0	0	0	0
080 Lembang	1	1	1	1	4
JUMLAH	2	2	3	1	8

Sumber : Hasil Pengolahan SP-PALAWIJA

TABEL 1.18**LUAS PANEN (LAHAN TOTAL) UBI JALAR SUB-ROUND II TIAP KECAMATAN
DI KABUPATEN PINRANG TAHUN 2017***(Hektare)*

Kecamatan	Mei	Juni	Juli	Agustus	Mei-Ags
(1)	(2)	(3)	(4)	(5)	(6)
010 Suppa	0	0	15	20	35
020 Mattirosompe	1	0	0	0	1
021 Lanrisang	0	0	0	0	0
030 Mattiro Bulu	0	0	0	0	0
040 Watang Sawitto	0	0	0	0	0
041 Paleteang	0	0	0	0	0
042 Tiroang	0	0	0	0	0
050 Patampanua	0	0	0	0	0
060 Cempa	0	0	0	0	0
070 Duampanua	0	0	0	0	0
071 Batulappa	0	0	0	0	0
080 Lembang	2	1	2	0	5
JUMLAH	3	1	17	20	41

Sumber : Hasil Pengolahan SP-PALAWIJA

TABEL 1.19**LUAS PANEN (LAHAN TOTAL) UBI JALAR SUB-ROUND III TIAP KECAMATAN
DI KABUPATEN PINRANG TAHUN 2017***(Hektare)*

Kecamatan	September	Oktober	November	Desember	Sep-Des
(1)	(2)	(3)	(4)	(5)	(6)
010 Suppa	15	5	0	0	20
020 Mattirosompe	1	0	0	0	1
021 Lanrisang	0	0	0	0	0
030 Mattiro Bulu	0	0	0	0	0
040 Watang Sawitto	0	0	0	0	0
041 Paleteang	0	0	0	0	0
042 Tiroang	0	0	0	0	0
050 Patampanua	0	0	0	0	0
060 Cempa	0	0	0	0	0
070 Duampanua	0	0	0	0	0
071 Batulappa	0	0	0	0	0
080 Lembang	0	0	0	0	0
JUMLAH	16	5	0	0	21

Sumber : Hasil Pengolahan SP-PALAWIJA

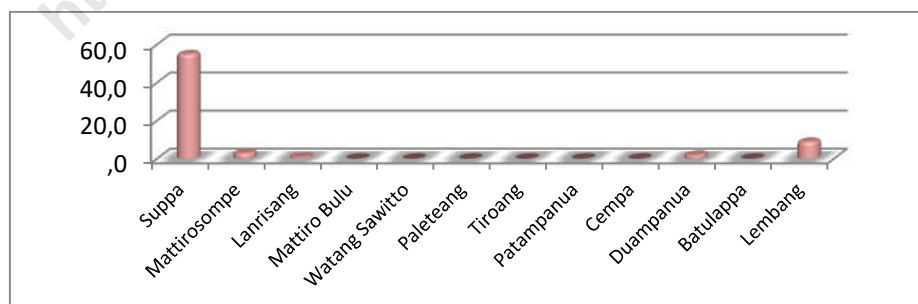
TABEL 1.20

**LUAS PANEN (LAHAN TOTAL) UBI JALAR SUB-ROUND I, II, III TIAP
KECAMATAN DI KABUPATEN PINRANG TAHUN 2017**

(Hektare)

Kecamatan	Jan-Apr	Mei-Ags	Sep-Des	Jan-Des
(1)	(2)	(3)	(4)	(5)
010 Suppa	0	35	20	55
020 Mattirosompe	1	1	1	3
021 Lanrisang	1	0	0	1
030 Mattiro Bulu	0	0	0	0
040 Watang Sawitto	0	0	0	0
041 Paleteang	0	0	0	0
042 Tiroang	0	0	0	0
050 Patampanua	0	0	0	0
060 Cempa	0	0	0	0
070 Duampanua	2	0	0	2
071 Batulappa	0	0	0	0
080 Lembang	4	5	0	9
JUMLAH	8	41	21	70

Sumber : Hasil Pengolahan SP-PALAWIJA



Gambar 1.5 Total Luas Panen (Lahan Total) Ubi Jalar Tiap Kecamatan di Kabupaten Pinrang Tahun 2017

TABEL 1.21**LUAS PANEN (LAHAN TOTAL) UBI KAYU SUB-ROUND I TIAP KECAMATAN
DI KABUPATEN PINRANG TAHUN 2017***(Hektare)*

Kecamatan	Januari	Februari	Maret	April	Jan-Apr
(1)	(2)	(3)	(4)	(5)	(6)
010 Suppa	0	0	7	0	7
020 Mattirosompe	0	0	0	0	0
021 Lanrisang	0	0	0	0	0
030 Mattiro Bulu	10	7	5	0	22
040 Watang Sawitto	0	0	0	0	0
041 Paleteang	0	0	0	0	0
042 Tiroang	1	1	0	0	2
050 Patampanua	0	0	0	0	0
060 Cempa	0	0	0	0	0
070 Duampanua	0	2	1	0	3
071 Batulappa	0	0	0	0	0
080 Lembang	1	1	1	1	4
JUMLAH	12	11	14	1	38

Sumber : Hasil Pengolahan SP-PALAWIJA

TABEL 1.22**LUAS PANEN (LAHAN TOTAL) UBI KAYU SUB-ROUND II TIAP KECAMATAN
DI KABUPATEN PINRANG TAHUN 2017***(Hektare)*

Kecamatan	Mei	Juni	Juli	Agustus	Mei-Ags
(1)	(2)	(3)	(4)	(5)	(6)
010 Suppa	3	10	20	5	38
020 Mattirosompe	0	0	0	0	0
021 Lanrisang	0	0	0	0	0
030 Mattiro Bulu	0	5	34	5	44
040 Watang Sawitto	0	0	0	0	0
041 Paleteang	0	0	0	0	0
042 Tiroang	0	1	1	0	2
050 Patampanua	0	0	0	0	0
060 Cempa	0	0	0	0	0
070 Duampanua	0	1	1	0	2
071 Batulappa	0	0	0	0	0
080 Lembang	2	1	1	0	4
JUMLAH	5	18	57	10	90

Sumber : Hasil Pengolahan SP-PALAWIJA

TABEL 1.23**LUAS PANEN (LAHAN TOTAL) UBI KAYU SUB-ROUND III TIAP KECAMATAN
DI KABUPATEN PINRANG TAHUN 2017***(Hektare)*

Kecamatan	September	Oktober	November	Desember	Sep-Des
(1)	(2)	(3)	(4)	(5)	(6)
010 Suppa	20	2	10	0	32
020 Mattirosompe	1	0	1	0	2
021 Lanrisang	0	0	0	0	0
030 Mattiro Bulu	5	10	2	50	67
040 Watang Sawitto	0	0	0	0	0
041 Paleteang	0	0	0	0	0
042 Tiroang	0	0	0	0	0
050 Patampanua	0	0	0	0	0
060 Cempa	0	0	0	0	0
070 Duampanua	0	1	1	1	3
071 Batulappa	0	0	0	0	0
080 Lembang	1	1	1	1	4
JUMLAH	27	14	15	52	108

Sumber : Hasil Pengolahan SP-PALAWIJA

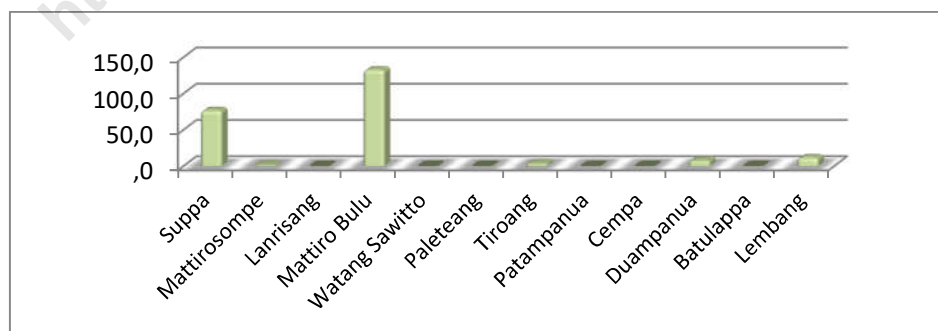
TABEL 1.24

**LUAS PANEN (LAHAN TOTAL) UBI KAYU SUB-ROUND I, II, III TIAP
KECAMATAN DI KABUPATEN PINRANG TAHUN 2017**

(Hektare)

Kecamatan	Jan-Apr	Mei-Ags	Sep-Des	Jan-Des
(1)	(2)	(3)	(4)	(5)
010 Suppa	7	38	32	77
020 Mattirosompe	0	0	2	2
021 Lanrisang	0	0	0	0
030 Mattiro Bulu	22	44	67	133
040 Watang Sawitto	0	0	0	0
041 Paleteang	0	0	0	0
042 Tiroang	2	2	0	4
050 Patampanua	0	0	0	0
060 Cempa	0	0	0	0
070 Duampanua	3	2	3	8
071 Batulappa	0	0	0	0
080 Lembang	4	4	4	12
JUMLAH	38	90	108	236

Sumber : Hasil Pengolahan SP-PALAWIJA



Gambar 1.6 Total Luas Panen (Lahan Total) Ubi Kayu Tiap Kecamatan di Kabupaten Pinrang Tahun 2017

TABEL 1.25

**LUAS PANEN MUDA JAGUNG SUB-ROUND I TIAP KECAMATAN DI
KABUPATEN PINRANG TAHUN 2017**
(Hektare)

Kecamatan	Januari	Februari	Maret	April	Jan-Apr
(1)	(2)	(3)	(4)	(5)	(6)
010 Suppa	0	7	0	1	8
020 Mattirosompe	0	0	0	0	0
021 Lanrisang	0	0	0	0	0
030 Mattiro Bulu	0	0	0	0	0
040 Watang Sawitto	0	0	0	0	0
041 Paleteang	0	0	0	0	0
042 Tiroang	0	0	0	0	0
050 Patampanua	0	20	33	0	53
060 Cempa	0	0	0	0	0
070 Duampanua	0	0	0	0	0
071 Batulappa	0	0	0	0	0
080 Lembang	0	20	0	0	20
JUMLAH	0	47	33	1	81

Sumber : Hasil Pengolahan SP-PALAWIJA

TABEL 1.26**LUAS PANEN MUDA JAGUNG SUB-ROUND II TIAP KECAMATAN DI
KABUPATEN PINRANG TAHUN 2017***(Hektare)*

Kecamatan	Mei	Juni	Juli	Agustus	Mei-Ags
(1)	(2)	(3)	(4)	(5)	(6)
010 Suppa	2	0	10	0	12
020 Mattirosompe	0	0	0	0	0
021 Lanrisang	0	0	0	0	0
030 Mattiro Bulu	0	0	0	0	0
040 Watang Sawitto	0	0	0	0	0
041 Paleteang	0	0	0	0	0
042 Tiroang	0	0	0	0	0
050 Patampanua	0	0	0	0	0
060 Cempa	0	0	0	0	0
070 Duampanua	0	0	0	0	0
071 Batulappa	0	0	0	0	0
080 Lembang	0	0	0	0	0
JUMLAH	2	0	10	0	12

Sumber : Hasil Pengolahan SP-PALAWIJA

TABEL 1.27**LUAS PANEN MUDA JAGUNG SUB-ROUND III TIAP KECAMATAN DI
KABUPATEN PINRANG TAHUN 2017***(Hektare)*

Kecamatan	September	Oktober	November	Desember	Sep-Des
(1)	(2)	(3)	(4)	(5)	(6)
010 Suppa	5	5	0	0	10
020 Mattirosompe	0	0	0	0	0
021 Lanrisang	0	0	0	0	0
030 Mattiro Bulu	0	0	0	0	0
040 Watang Sawitto	0	0	0	0	0
041 Paleteang	0	0	0	0	0
042 Tiroang	0	0	0	0	0
050 Patampanua	0	0	0	0	0
060 Cempa	0	0	0	0	0
070 Duampanua	0	0	0	0	0
071 Batulappa	0	0	0	0	0
080 Lembang	0	0	0	0	0
JUMLAH	5	5	0	0	10

Sumber : Hasil Pengolahan SP-PALAWIJA

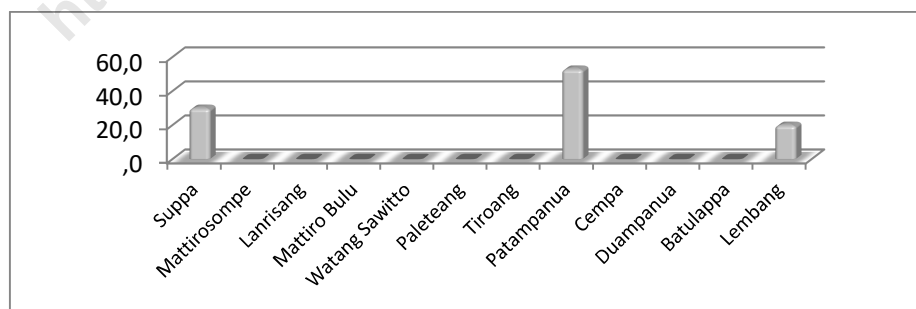
TABEL 1.28

**LUAS PANEN MUDA JAGUNG SUB-ROUND I, II, III TIAP KECAMATAN DI
KABUPATEN PINRANG TAHUN 2017**

(Hektare)

Kecamatan	Jan-Apr	Mei-Ags	Sep-Des	Jan-Des
(1)	(2)	(3)	(4)	(5)
010 Suppa	8	12	10	30
020 Mattirosompe	0	0	0	0
021 Lanrisang	0	0	0	0
030 Mattiro Bulu	0	0	0	0
040 Watang Sawitto	0	0	0	0
041 Paleteang	0	0	0	0
042 Tiroang	0	0	0	0
050 Patampanua	53	0	0	53
060 Cempa	0	0	0	0
070 Duampanua	0	0	0	0
071 Batulappa	0	0	0	0
080 Lembang	20	0	0	20
JUMLAH	81	12	10	103

Sumber : Hasil Pengolahan SP-PALAWIJA



Gambar 1.7 Total Luas Panen Muda Jagung Tiap Kecamatan di Kabupaten Pinrang Tahun 2017

TABEL 1.29

**LUAS PANEN (NONBANTUAN PEMERINTAH) KEDELAJ SUB-ROUND I TIAP
KECAMATAN DI KABUPATEN PINRANG TAHUN 2017**
(Hektare)

Kecamatan	Januari	Februari	Maret	April	Jan-Apr
(1)	(2)	(3)	(4)	(5)	(6)
010 Suppa	0	0	0	0	0
020 Mattirosompe	0	0	0	0	0
021 Lanrisang	0	0	0	0	0
030 Mattiro Bulu	0	0	0	0	0
040 Watang Sawitto	0	0	0	0	0
041 Paleteang	0	0	0	0	0
042 Tiroang	0	0	0	0	0
050 Patampanua	0	0	0	0	0
060 Cempa	0	0	0	0	0
070 Duampanua	0	0	0	0	0
071 Batulappa	0	0	0	0	0
080 Lembang	0	0	0	0	0
JUMLAH	0	0	0	0	0

Sumber : Hasil Pengolahan SP-PALAWIJA

TABEL 1.30**LUAS PANEN (NONBANTUAN PEMERINTAH) KEDELAI SUB-ROUND II TIAP
KECAMATAN DI KABUPATEN PINRANG TAHUN 2017***(Hektare)*

Kecamatan	Mei	Juni	Juli	Agustus	Mei-Ags
(1)	(2)	(3)	(4)	(5)	(6)
010 Suppa	0	0	0	0	0
020 Mattirosompe	0	0	0	0	0
021 Lanrisang	0	0	0	0	0
030 Mattiro Bulu	0	0	0	0	0
040 Watang Sawitto	0	0	0	0	0
041 Paleteang	0	0	0	0	0
042 Tiroang	0	0	0	0	0
050 Patampanua	0	0	0	0	0
060 Cempa	0	0	0	0	0
070 Duampanua	0	0	0	0	0
071 Batulappa	0	0	0	0	0
080 Lembang	0	0	0	50	50
JUMLAH	0	0	0	50	50

Sumber : Hasil Pengolahan SP-PALAWIJA

TABEL 1.31**LUAS PANEN (NONBANTUAN PEMERINTAH) KEDELAI SUB-ROUND III TIAP
KECAMATAN DI KABUPATEN PINRANG TAHUN 2017***(Hektare)*

Kecamatan	September	Oktober	November	Desember	Sep-Des
(1)	(2)	(3)	(4)	(5)	(6)
010 Suppa	0	0	0	0	0
020 Mattirosompe	0	0	0	0	0
021 Lanrisang	0	0	0	0	0
030 Mattiro Bulu	0	0	0	0	0
040 Watang Sawitto	0	0	0	0	0
041 Paleteang	0	0	0	0	0
042 Tiroang	0	0	0	0	0
050 Patampanua	0	0	0	0	0
060 Cempa	0	0	0	0	0
070 Duampanua	0	0	0	0	0
071 Batulappa	0	0	0	0	0
080 Lembang	0	0	0	0	0
JUMLAH	0	0	0	0	0

Sumber : Hasil Pengolahan SP-PALAWIJA

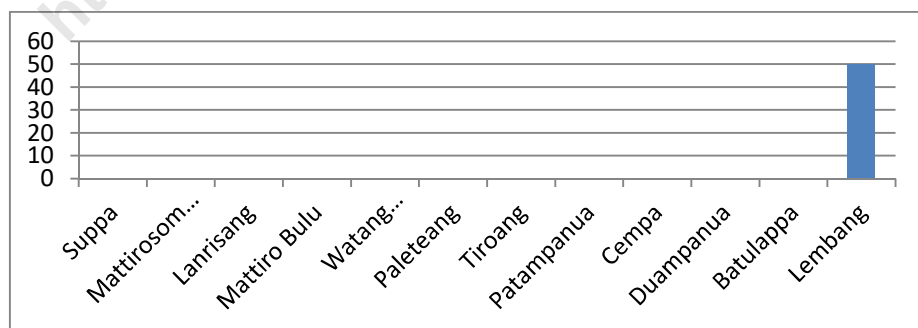
TABEL 1.32

**LUAS PANEN (NONBANTUAN PEMERINTAH) KEDELAI SUB-ROUND I, II, III
TIAP KECAMATAN DI KABUPATEN PINRANG TAHUN 2017**

(Hektare)

Kecamatan	Jan-Apr	Mei-Ags	Sep-Des	Jan-Des
(1)	(2)	(3)	(4)	(5)
010 Suppa	0	0	0	0
020 Mattirosompe	0	0	0	0
021 Lanrisang	0	0	0	0
030 Mattiro Bulu	0	0	0	0
040 Watang Sawitto	0	0	0	0
041 Paleteang	0	0	0	0
042 Tiroang	0	0	0	0
050 Patampanua	0	0	0	0
060 Cempa	0	0	0	0
070 Duampanua	0	0	0	0
071 Batulappa	0	0	0	0
080 Lembang	0	50	0	50
JUMLAH	0	50	0	50

Sumber : Hasil Pengolahan SP-PALAWIJA



Gambar 1.8 Total Luas Panen (NonBantuan Pemerintah) Kedelai Tiap Kecamatan di Kabupaten Pinrang Tahun 2017

TABEL 1.33**LUAS PANEN (NONBANTUAN PEMERINTAH) JAGUNG SUB-ROUND I TIAP
KECAMATAN DI KABUPATEN PINRANG TAHUN 2017***(Hektare)*

Kecamatan	Januari	Februari	Maret	April	Jan-Apr
(1)	(2)	(3)	(4)	(5)	(6)
010 Suppa	0	0	7	0	7
020 Mattirosompe	0	0	0	0	0
021 Lanrisang	0	59	39	0	98
030 Mattiro Bulu	0	0	0	0	0
040 Watang Sawitto	0	0	0	0	0
041 Paleteang	0	0	0	0	0
042 Tiroang	0	7	4	12	23
050 Patampanua	21	0	0	0	21
060 Cempa	0	0	0	0	0
070 Duampanua	0	0	0	63	63
071 Batulappa	0	0	224	0	224
080 Lembang	100	30	0	95	225
JUMLAH	121	96	274	170	661

Sumber : Hasil Pengolahan SP-PALAWIJA

TABEL 1.34**LUAS PANEN (NONBANTUAN PEMERINTAH) JAGUNG SUB-ROUND II TIAP
KECAMATAN DI KABUPATEN PINRANG TAHUN 2017***(Hektare)*

Kecamatan	Mei	Juni	Juli	Agustus	Mei-Ags
(1)	(2)	(3)	(4)	(5)	(6)
010 Suppa	0	0	0	0	0
020 Mattirosompe	0	1	0	0	1
021 Lanrisang	0	0	0	0	0
030 Mattiro Bulu	0	250	150	35	435
040 Watang Sawitto	0	0	0	1	1
041 Paleteang	0	0	0	0	0
042 Tiroang	0	0	4	3	7
050 Patampanua	96	234	105	65	500
060 Cempa	25	15	20	25	85
070 Duampanua	110	177	23	106	416
071 Batulappa	230	210	1.470	280	2.190
080 Lembang	100	100	500	500	1.200
JUMLAH	561	987	2.272	1.015	4.835

Sumber : Hasil Pengolahan SP-PALAWIJA

TABEL 1.35**LUAS PANEN (NONBANTUAN PEMERINTAH) JAGUNG SUB-ROUND III TIAP
KECAMATAN DI KABUPATEN PINRANG TAHUN 2017***(Hektare)*

Kecamatan	September	Oktober	November	Desember	Sep-Des
(1)	(2)	(3)	(4)	(5)	(6)
010 Suppa	5	0	6	35	46
020 Mattirosompe	1	0	1	0	2
021 Lanrisang	0	5	0	0	5
030 Mattiro Bulu	520	0	0	0	520
040 Watang Sawitto	0	2	0	0	2
041 Paleteang	1	8	2	0	11
042 Tiroang	2	2	4	3	11
050 Patampanua	3	0	0	0	3
060 Cempa	15	5	0	0	20
070 Duampanua	63	9	342	0	414
071 Batulappa	0	0	520	190	710
080 Lembang	600	0	0	0	600
JUMLAH	1.210	31	875	228	2.344

Sumber : Hasil Pengolahan SP-PALAWIJA

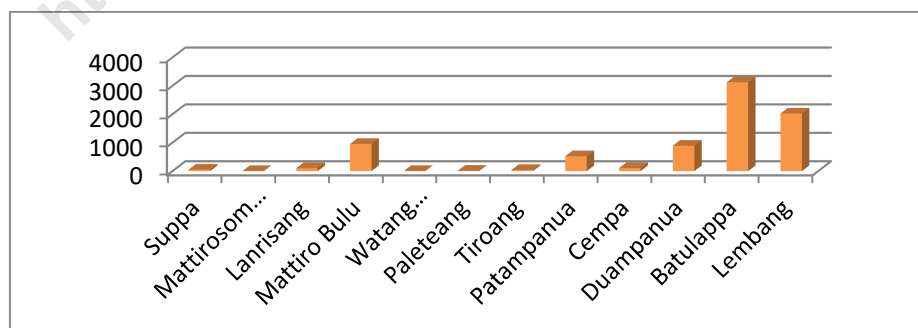
TABEL 1.36

**LUAS PANEN (NONBANTUAN PEMERINTAH) JAGUNG SUB-ROUND I, II, III
TIAP KECAMATAN DI KABUPATEN PINRANG TAHUN 2017**

(Hektare)

Kecamatan	Jan-Apr	Mei-Ags	Sep-Des	Jan-Des
(1)	(2)	(3)	(4)	(5)
010 Suppa	7	0	46	53
020 Mattirosompe	0	1	2	3
021 Lanrisang	98	0	5	103
030 Mattiro Bulu	0	435	520	955
040 Watang Sawitto	0	1	2	3
041 Paleteang	0	0	11	11
042 Tiroang	23	7	11	41
050 Patampanua	21	500	3	524
060 Cempa	0	85	20	105
070 Duampanua	63	416	414	893
071 Batulappa	224	2.190	710	3.124
080 Lembang	225	1.200	600	2.025
JUMLAH	661	4.835	2.344	7.840

Sumber : Hasil Pengolahan SP-PALAWIJA



Gambar 1.9 Total Luas Panen (NonBantuan Pemerintah) Jagung Tiap Kecamatan di Kabupaten Pinrang Tahun 2017

TABEL 1.37**LUAS PANEN (BANTUAN PEMERINTAH) JAGUNG SUB-ROUND I TIAP
KECAMATAN DI KABUPATEN PINRANG TAHUN 2017***(Hektare)*

Kecamatan	Januari	Februari	Maret	April	Jan-Apr
(1)	(2)	(3)	(4)	(5)	(6)
010 Suppa	0	148	65	0	213
020 Mattirosompe	0	15	0	0	15
021 Lanrisang	146	74	0	0	220
030 Mattiro Bulu	458	20	170	0	648
040 Watang Sawitto	12	0	9	0	21
041 Paleteang	54	3	7	7	71
042 Tiroang	0	0	0	3	3
050 Patampanua	673	135	150	20	978
060 Cempa	50	550	62	0	662
070 Duampanua	0	645	205	77	927
071 Batulappa	703	260	756	222	1.941
080 Lembang	1.150	250	775	5	2.180
JUMLAH	3.246	2.100	2.199	334	7.879

Sumber : Hasil Pengolahan SP-PALAWIJA

TABEL 1.38**LUAS PANEN (BANTUAN PEMERINTAH) JAGUNG SUB-ROUND II TIAP
KECAMATAN DI KABUPATEN PINRANG TAHUN 2017***(Hektare)*

Kecamatan	Mei	Juni	Juli	Agustus	Mei-Ags
(1)	(2)	(3)	(4)	(5)	(6)
010 Suppa	0	0	0	0	0
020 Mattirosompe	0	0	0	0	0
021 Lanrisang	0	0	0	0	0
030 Mattiro Bulu	0	0	0	0	0
040 Watang Sawitto	0	0	3	0	3
041 Paleteang	0	0	0	0	0
042 Tiroang	0	0	0	0	0
050 Patampanua	33	0	0	0	33
060 Cempa	0	0	0	0	0
070 Duampanua	0	0	0	0	0
071 Batulappa	0	0	0	0	0
080 Lembang	0	0	0	0	0
JUMLAH	33	0	3	0	36

Sumber : Hasil Pengolahan SP-PALAWIJA

TABEL 1.39**LUAS PANEN (BANTUAN PEMERINTAH) JAGUNG SUB-ROUND III TIAP
KECAMATAN DI KABUPATEN PINRANG TAHUN 2017***(Hektare)*

Kecamatan	September	Oktober	November	Desember	Sep-Des
(1)	(2)	(3)	(4)	(5)	(6)
010 Suppa	5	50	194	0	249
020 Mattirosompe	0	0	0	0	0
021 Lanrisang	9	311	350	0	670
030 Mattiro Bulu	0	35	100	35	170
040 Watang Sawitto	0	0	0	0	0
041 Paleteang	0	0	0	0	0
042 Tiroang	0	0	0	0	0
050 Patampanua	18	65	294	188	565
060 Cempa	40	426	90	122	678
070 Duampanua	0	0	0	0	0
071 Batulappa	325	1.010	0	0	1.335
080 Lembang	0	0	0	0	0
JUMLAH	397	1.897	1.028	345	3.667

Sumber : Hasil Pengolahan SP-PALAWIJA

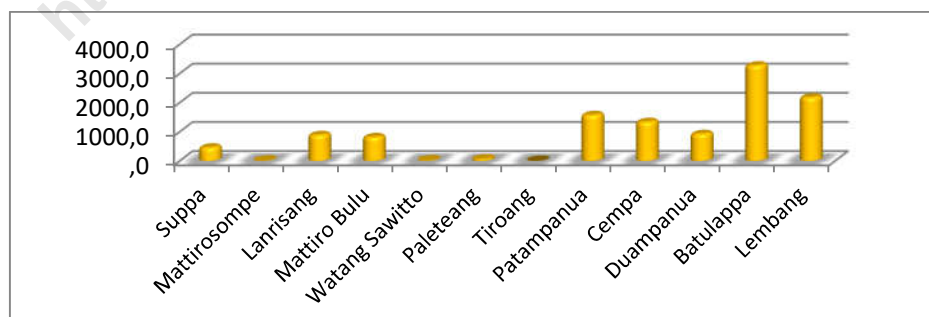
TABEL 1.40

**LUAS PANEN (BANTUAN PEMERINTAH) JAGUNG SUB-ROUND I, II, III TIAP
KECAMATAN DI KABUPATEN PINRANG TAHUN 2017**

(Hektare)

Kecamatan	Jan-Apr	Mei-Ags	Sep-Des	Jan-Des
(1)	(2)	(3)	(4)	(5)
010 Suppa	213	0	249	462
020 Mattirosompe	15	0	0	15
021 Lanrisang	220	0	670	890
030 Mattiro Bulu	648	0	170	818
040 Watang Sawitto	21	3	0	24
041 Paleteang	71	0	0	71
042 Tiroang	3	0	0	3
050 Patampanua	978	33	565	1.576
060 Cempa	662	0	678	1.340
070 Duampanua	927	0	0	927
071 Batulappa	1.941	0	1.335	3.276
080 Lembang	2.180	0	0	2.180
JUMLAH	7.879	36	3.667	11.582

Sumber : Hasil Pengolahan SP-PALAWIJA



Gambar 1.10 Total Luas Panen (Bantuan Pemerintah) Jagung Tiap Kecamatan di Kabupaten Pinrang Tahun 2017

TABEL 1.41**LUAS PANEN (NONBANTUAN PEMERINTAH) UBI KAYU SUB-ROUND I TIAP
KECAMATAN DI KABUPATEN PINRANG TAHUN 2017***(Hektare)*

Kecamatan	Januari	Februari	Maret	April	Jan-Apr
(1)	(2)	(3)	(4)	(5)	(6)
010 Suppa	0	0	7	0	7
020 Mattirosompe	0	0	0	0	0
021 Lanrisang	0	0	0	0	0
030 Mattiro Bulu	10	7	5	0	22
040 Watang Sawitto	0	0	0	0	0
041 Paleteang	0	0	0	0	0
042 Tiroang	1	1	0	0	2
050 Patampanua	0	0	0	0	0
060 Cempa	0	0	0	0	0
070 Duampanua	0	2	1	0	3
071 Batulappa	0	0	0	0	0
080 Lembang	1	1	1	1	4
JUMLAH	12	11	14	1	38

Sumber : Hasil Pengolahan SP-PALAWIJA

TABEL 1.42

**LUAS PANEN (NONBANTUAN PEMERINTAH) UBI KAYU SUB-ROUND II TIAP
KECAMATAN DI KABUPATEN PINRANG TAHUN 2017**
(Hektare)

Kecamatan	Mei	Juni	Juli	Agustus	Mei-Ags
(1)	(2)	(3)	(4)	(5)	(6)
010 Suppa	3	10	20	5	38
020 Mattirosompe	0	0	0	0	0
021 Lanrisang	0	0	0	0	0
030 Mattiro Bulu	0	5	34	5	44
040 Watang Sawitto	0	0	0	0	0
041 Paleteang	0	0	0	0	0
042 Tiroang	0	1	1	0	2
050 Patampanua	0	0	0	0	0
060 Cempa	0	0	0	0	0
070 Duampanua	0	1	1	0	2
071 Batulappa	0	0	0	0	0
080 Lembang	2	1	1	0	4
JUMLAH	5	18	57	10	90

Sumber : Hasil Pengolahan SP-PALAWIJA

TABEL 1.43**LUAS PANEN (NONBANTUAN PEMERINTAH) UBI KAYU SUB-ROUND III TIAP
KECAMATAN DI KABUPATEN PINRANG TAHUN 2017***(Hektare)*

Kecamatan	September	Oktober	November	Desember	Sep-Des
(1)	(2)	(3)	(4)	(5)	(6)
010 Suppa	20	2	10	0	32
020 Mattirosompe	1	0	1	0	2
021 Lanrisang	0	0	0	0	0
030 Mattiro Bulu	5	10	2	50	67
040 Watang Sawitto	0	0	0	0	0
041 Paleteang	0	0	0	0	0
042 Tiroang	0	0	0	0	0
050 Patampanua	0	0	0	0	0
060 Cempa	0	0	0	0	0
070 Duampanua	0	1	1	1	3
071 Batulappa	0	0	0	0	0
080 Lembang	1	1	1	1	4
JUMLAH	27	14	15	52	108

Sumber : Hasil Pengolahan SP-PALAWIJA

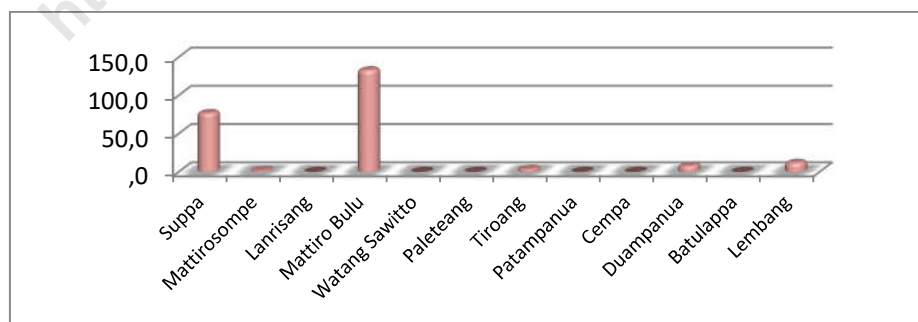
TABEL 1.44

**LUAS PANEN (NONBANTUAN PEMERINTAH) UBI KAYU SUB-ROUND I, II, III
TIAP KECAMATAN DI KABUPATEN PINRANG TAHUN 2017**

(Hektare)

Kecamatan	Jan-Apr	Mei-Ags	Sep-Des	Jan-Des
(1)	(2)	(3)	(4)	(5)
010 Suppa	7	38	32	77
020 Mattirosompe	0	0	2	2
021 Lanrisang	0	0	0	0
030 Mattiro Bulu	22	44	67	133
040 Watang Sawitto	0	0	0	0
041 Paleteang	0	0	0	0
042 Tiroang	2	2	0	4
050 Patampanua	0	0	0	0
060 Cempa	0	0	0	0
070 Duampanua	3	2	3	8
071 Batulappa	0	0	0	0
080 Lembang	4	4	4	12
JUMLAH	38	90	108	236

Sumber : Hasil Pengolahan SP-PALAWIJA



Gambar 1.11 Total Luas Panen (Non Bantuan Pemerintah) Ubi Kayu Tiap Kecamatan di Kabupaten Pinrang Tahun 2017

TABEL 1.45**LUAS PANEN (LAHAN TOTAL) TALAS SUB-ROUND I TIAP KECAMATAN DI
KABUPATEN PINRANG TAHUN 2017***(Hektare)*

Kecamatan	Januari	Februari	Maret	April	Jan-Apr
(1)	(2)	(3)	(4)	(5)	(6)
010 Suppa	0	0	0	0	0
020 Mattirosompe	0	0	0	0	0
021 Lanrisang	0	0	0	0	0
030 Mattiro Bulu	0	0	0	0	0
040 Watang Sawitto	0	0	0	0	0
041 Paleteang	0	0	0	0	0
042 Tiroang	0	0	0	0	0
050 Patampanua	0	0	0	0	0
060 Cempa	0	0	0	0	0
070 Duampanua	0	0	0	0	0
071 Batulappa	0	0	0	0	0
080 Lembang	0	0	0	0	0
JUMLAH	0	0	0	0	0

Sumber : Hasil Pengolahan SP-PALAWIJA

TABEL 1.46**LUAS PANEN (LAHAN TOTAL) TALAS SUB-ROUND II TIAP KECAMATAN DI
KABUPATEN PINRANG TAHUN 2017***(Hektare)*

Kecamatan	Mei	Juni	Juli	Agustus	Mei-Ags
(1)	(2)	(3)	(4)	(5)	(6)
010 Suppa	0	0	0	0	0
020 Mattirosompe	0	0	0	0	0
021 Lanrisang	0	0	0	0	0
030 Mattiro Bulu	0	0	0	0	0
040 Watang Sawitto	0	0	0	0	0
041 Paleteang	0	0	0	0	0
042 Tiroang	0	0	0	0	0
050 Patampanua	0	0	0	1	1
060 Cempa	0	0	0	0	0
070 Duampanua	0	0	0	1	1
071 Batulappa	0	0	0	0	0
080 Lembang	0	0	0	0	0
JUMLAH	0	0	0	2	2

Sumber : Hasil Pengolahan SP-PALAWIJA

TABEL 1.47**LUAS PANEN (LAHAN TOTAL) TALAS SUB-ROUND III TIAP KECAMATAN DI
KABUPATEN PINRANG TAHUN 2017***(Hektare)*

Kecamatan	September	Oktober	November	Desember	Sep-Des
(1)	(2)	(3)	(4)	(5)	(6)
010 Suppa	0	0	0	0	0
020 Mattirosompe	0	0	0	0	0
021 Lanrisang	0	0	0	0	0
030 Mattiro Bulu	0	0	0	0	0
040 Watang Sawitto	0	0	0	0	0
041 Paleteang	0	0	0	0	0
042 Tiroang	0	0	0	0	0
050 Patampanua	3	0	1	1	5
060 Cempa	0	0	0	0	0
070 Duampanua	1	0	0	0	1
071 Batulappa	0	0	0	0	0
080 Lembang	0	0	0	1	1
JUMLAH	4	0	1	2	7

Sumber : Hasil Pengolahan SP-PALAWIJA

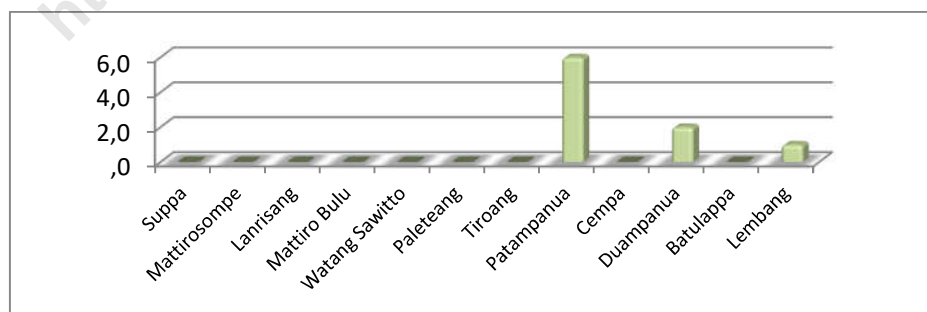
TABEL 1.48

**LUAS PANEN (LAHAN TOTAL) TALAS SUB-ROUND I, II, III TIAP KECAMATAN
DI KABUPATEN PINRANG TAHUN 2017**

(Hektare)

Kecamatan	Jan-Apr	Mei-Ags	Sep-Des	Jan-Des
(1)	(2)	(3)	(4)	(5)
010 Suppa	0	0	0	0
020 Mattirosompe	0	0	0	0
021 Lanrisang	0	0	0	0
030 Mattiro Bulu	0	0	0	0
040 Watang Sawitto	0	0	0	0
041 Paleteang	0	0	0	0
042 Tiroang	0	0	0	0
050 Patampanua	0	1	5	6
060 Cempa	0	0	0	0
070 Duampanua	0	1	1	2
071 Batulappa	0	0	0	0
080 Lembang	0	0	1	1
JUMLAH	0	2	7	9

Sumber : Hasil Pengolahan SP-PALAWIJA



Gambar 1.1 Total Luas Panen (Lahan Total) Talas Tiap Kecamatan di Kabupaten Pinrang Tahun 2017

BAB II LUAS TANAM

TABEL 2.1

**LUAS TANAM (LAHAN TOTAL) JAGUNG SUB-ROUND I TIAP KECAMATAN DI
KABUPATEN PINRANG TAHUN 2017**

(Hektare)

Kecamatan	Januari	Februari	Maret	April	Jan-Apr
(1)	(2)	(3)	(4)	(5)	(6)
010 Suppa	0	5	7	4	16
020 Mattirosompe	0	0	1	0	1
021 Lanrisang	0	0	0	0	0
030 Mattiro Bulu	0	0	250	150	400
040 Watang Sawitto	0	0	2	1	3
041 Paleteang	7	0	0	0	7
042 Tiroang	0	0	4	3	7
050 Patampanua	20	129	327	15	491
060 Cempa	0	25	15	20	60
070 Duampanua	110	160	17	23	310
071 Batulappa	0	230	210	1.470	1.910
080 Lembang	100	100	100	300	600
JUMLAH	237	649	933	1.986	3.805

Sumber : Hasil Pengolahan SP-PALAWIJA

TABEL 2.2**LUAS TANAM (LAHAN TOTAL) JAGUNG SUB-ROUND II TIAP KECAMATAN
DI KABUPATEN PINRANG TAHUN 2017***(Hektare)*

Kecamatan	Mei	Juni	Juli	Agustus	Mei-Ags
(1)	(2)	(3)	(4)	(5)	(6)
010 Suppa	5	25	164	150	344
020 Mattirosompe	1	0	0	1	2
021 Lanrisang	5	9	316	345	675
030 Mattiro Bulu	120	400	35	135	690
040 Watang Sawitto	0	0	4	0	4
041 Paleteang	1	0	10	0	11
042 Tiroang	2	2	4	3	11
050 Patampanua	65	35	315	67	482
060 Cempa	30	60	436	75	601
070 Duampanua	106	63	9	342	520
071 Batulappa	280	325	1.010	520	2.135
080 Lembang	1.100	200	0	0	1.300
JUMLAH	1.715	1.119	2.303	1.638	6.775

Sumber : Hasil Pengolahan SP-PALAWIJA

TABEL 2.3**LUAS TANAM (LAHAN TOTAL) JAGUNG SUB-ROUND III TIAP KECAMATAN
DI KABUPATEN PINRANG TAHUN 2017***(Hektare)*

Kecamatan	September	Oktober	November	Desember	Sep-Des
(1)	(2)	(3)	(4)	(5)	(6)
010 Suppa	5	20	40	1	66
020 Mattirosompe	0	26	69	5	100
021 Lanrisang	0	0	73	50	123
030 Mattiro Bulu	0	1.170	180	50	1.400
040 Watang Sawitto	2	0	1	5	8
041 Paleteang	0	1	5	44	50
042 Tiroang	3	4	146	0	153
050 Patampanua	316	35	137	0	488
060 Cempa	125	200	36	200	561
070 Duampanua	150	700	70	434	1.354
071 Batulappa	190	853	315	770	2.128
080 Lembang	0	1.000	750	350	2.100
JUMLAH	791	4.009	1.822	1.909	8.531

Sumber : Hasil Pengolahan SP-PALAWIJA

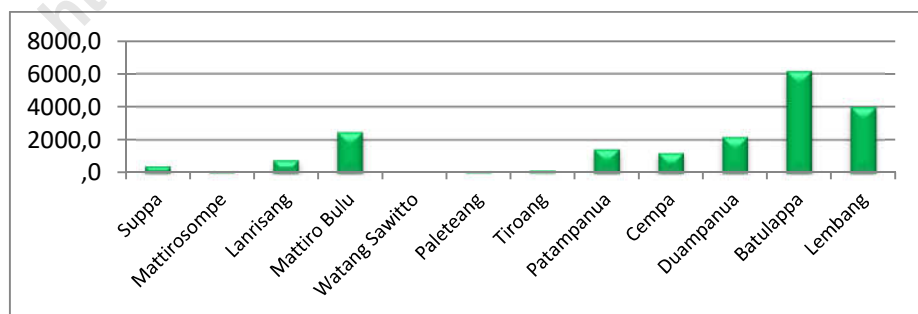
TABEL 2.4

**LUAS TANAM (LAHAN TOTAL) JAGUNG SUB-ROUND I, II, III TIAP
KECAMATAN DI KABUPATEN PINRANG TAHUN 2017**

(Hektare)

Kecamatan	Jan-Apr	Mei-Ags	Sep-Des	Jan-Des
(1)	(2)	(3)	(4)	(5)
010 Suppa	16	344	66	426
020 Mattirosompe	1	2	100	103
021 Lanrisang	0	675	123	798
030 Mattiro Bulu	400	690	1.400	2.490
040 Watang Sawitto	3	4	8	15
041 Paleteang	7	11	50	68
042 Tiroang	7	11	153	171
050 Patampanua	491	482	488	1.461
060 Cempa	60	601	561	1.222
070 Duampanua	310	520	1.354	2.184
071 Batulappa	1.910	2.135	2.128	6.173
080 Lembang	600	1.300	2.100	4.000
JUMLAH	3.805	6.775	8.531	19.111

Sumber : Hasil Pengolahan SP-PALAWIJA



Gambar 2.1 Total Luas Tanam (Lahan Total) Jagung Tiap Kecamatan di Kabupaten Pinrang Tahun 2017

TABEL 2.5

**LUAS TANAMAN AKHIR BULAN (LAHAN TOTAL) JAGUNG SUB-ROUND I
TIAP KECAMATAN DI KABUPATEN PINRANG TAHUN 2017**
(Hektare)

Kecamatan	Januari	Februari	Maret	April	Jan-Apr
(1)	(2)	(3)	(4)	(5)	(6)
010 Suppa	230	80	15	18	343
020 Mattirosompe	15	0	1	1	17
021 Lanrisang	172	39	0	0	211
030 Mattiro Bulu	190	170	250	400	1.010
040 Watang Sawitto	9	9	2	3	23
041 Paleteang	17	14	7	0	38
042 Tiroang	26	19	19	7	71
050 Patampanua	358	332	476	471	1.637
060 Cempa	612	87	40	60	799
070 Duampanua	1.100	615	427	310	2.452
071 Batulappa	1.462	1.432	662	1.910	5.466
080 Lembang	1.175	975	300	500	2.950
JUMLAH	5.366	3.772	2.199	3.680	15.017

Sumber : Hasil Pengolahan SP-PALAWIJA

TABEL 2.6

**LUAS TANAMAN AKHIR BULAN (LAHAN TOTAL) JAGUNG SUB-ROUND II
TIAP KECAMATAN DI KABUPATEN PINRANG TAHUN 2017**
(Hektare)

Kecamatan	Mei	Juni	Juli	Agustus	Mei-Ags
(1)	(2)	(3)	(4)	(5)	(6)
010 Suppa	21	46	200	350	617
020 Mattirosompe	2	1	1	2	6
021 Lanrisang	5	14	330	675	1.024
030 Mattiro Bulu	520	670	555	655	2.400
040 Watang Sawitto	3	3	4	3	13
041 Paleteang	1	1	11	11	24
042 Tiroang	9	11	11	11	42
050 Patampanua	407	208	418	420	1.453
060 Cempa	65	110	526	576	1.277
070 Duampanua	306	192	178	414	1.090
071 Batulappa	1.960	2.075	1.615	1.855	7.505
080 Lembang	1.500	1.600	1.100	600	4.800
JUMLAH	4.799	4.931	4.949	5.572	20.251

Sumber : Hasil Pengolahan SP-PALAWIJA

TABEL 2.7

**LUAS TANAMAN AKHIR BULAN (LAHAN TOTAL) JAGUNG SUB-ROUND III
TIAP KECAMATAN DI KABUPATEN PINRANG TAHUN 2017**
(Hektare)

Kecamatan	September	Oktober	November	Desember	Sep-Des
(1)	(2)	(3)	(4)	(5)	(6)
010 Suppa	340	305	145	111	901
020 Mattirosompe	1	27	95	100	223
021 Lanrisang	666	350	73	48	1.137
030 Mattiro Bulu	135	1.270	1.350	1.365	4.120
040 Watang Sawitto	5	3	4	9	21
041 Paleteang	10	3	6	50	69
042 Tiroang	12	14	156	153	335
050 Patampanua	715	685	528	340	2.268
060 Cempa	646	415	358	436	1.855
070 Duampanua	501	1.192	920	1.354	3.967
071 Batulappa	1.720	1.563	1.358	1.938	6.579
080 Lembang	0	1.000	1.750	2.100	4.850
JUMLAH	4.751	6.827	6.743	8.004	26.325

Sumber : Hasil Pengolahan SP-PALAWIJA

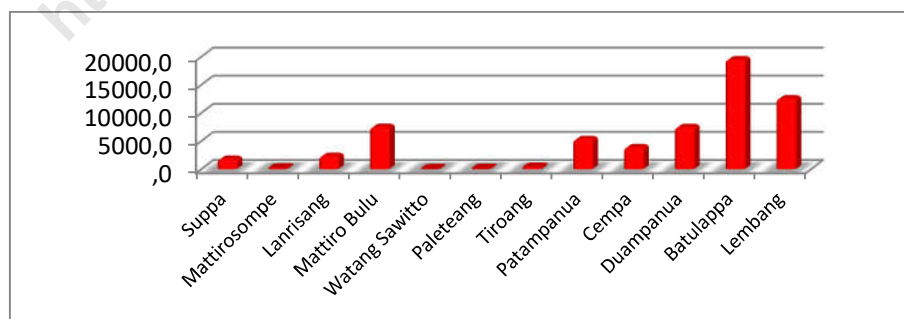
TABEL 2.8

LUAS TANAMAN AKHIR BULAN (LAHAN TOTAL) JAGUNG SUB-ROUND I, II, III TIAP KECAMATAN DI KABUPATEN PINRANG TAHUN 2017

(Hektare)

Kecamatan	Jan-Apr	Mei-Ags	Sep-Des	Jan-Des
(1)	(2)	(3)	(4)	(5)
010 Suppa	343	617	901	1.861
020 Mattirosompe	17	6	223	246
021 Lanrisang	211	1.024	1.137	2.372
030 Mattiro Bulu	1.010	2.400	4.120	7.530
040 Watang Sawitto	23	13	21	57
041 Paleteang	38	24	69	131
042 Tiroang	71	42	335	448
050 Patampanua	1.637	1.453	2.268	5.358
060 Cempa	799	1.277	1.855	3.931
070 Duampanua	2.452	1.090	3.967	7.509
071 Batulappa	5.466	7.505	6.579	19.550
080 Lembang	2.950	4.800	4.850	12.600
JUMLAH	15.017	20.251	26.325	61.593

Sumber : Hasil Pengolahan SP-PALAWIJA



Gambar 2.2 Total Luas Tanaman Akhir Bulan (Lahan Total) Jagung Tiap Kecamatan di Kabupaten Pinrang Tahun 2017

TABEL 2.9**LUAS TANAM (LAHAN TOTAL) KACANG HIJAU SUB-ROUND I TIAP
KECAMATAN DI KABUPATEN PINRANG TAHUN 2017***(Hektare)*

Kecamatan	Januari	Februari	Maret	April	Jan-Apr
(1)	(2)	(3)	(4)	(5)	(6)
010 Suppa	0	0	0	0	0
020 Mattirosompe	0	0	0	0	0
021 Lanrisang	0	0	0	0	0
030 Mattiro Bulu	0	0	1	0	1
040 Watang Sawitto	0	0	0	0	0
041 Paleteang	0	0	0	0	0
042 Tiroang	0	0	0	0	0
050 Patampanua	0	0	0	0	0
060 Cempa	0	0	0	0	0
070 Duampanua	0	0	0	0	0
071 Batulappa	0	0	0	0	0
080 Lembang	0	0	0	0	0
JUMLAH	0	0	1	0	1

Sumber : Hasil Pengolahan SP-PALAWIJA

TABEL 2.10**LUAS TANAM (LAHAN TOTAL) KACANG HIJAU SUB-ROUND II TIAP
KECAMATAN DI KABUPATEN PINRANG TAHUN 2017***(Hektare)*

Kecamatan	Mei	Juni	Juli	Agustus	Mei-Ags
(1)	(2)	(3)	(4)	(5)	(6)
010 Suppa	0	0	0	0	0
020 Mattirosompe	0	0	0	0	0
021 Lanrisang	0	0	0	0	0
030 Mattiro Bulu	0	0	0	0	0
040 Watang Sawitto	0	0	0	0	0
041 Paleteang	0	0	0	0	0
042 Tiroang	0	0	0	0	0
050 Patampanua	0	0	0	0	0
060 Cempa	0	0	0	0	0
070 Duampanua	0	0	0	0	0
071 Batulappa	0	0	0	0	0
080 Lembang	0	0	3	4	7
JUMLAH	0	0	3	4	7

Sumber : Hasil Pengolahan SP-PALAWIJA

TABEL 2.11**LUAS TANAM (LAHAN TOTAL) KACANG HIJAU SUB-ROUND III TIAP
KECAMATAN DI KABUPATEN PINRANG TAHUN 2017***(Hektare)*

Kecamatan	September	Oktober	November	Desember	Sep-Des
(1)	(2)	(3)	(4)	(5)	(6)
010 Suppa	0	0	0	0	0
020 Mattirosompe	0	0	0	0	0
021 Lanrisang	0	0	0	0	0
030 Mattiro Bulu	0	0	0	0	0
040 Watang Sawitto	0	0	0	0	0
041 Paleteang	0	0	0	0	0
042 Tiroang	0	0	0	0	0
050 Patampanua	0	0	0	0	0
060 Cempa	0	0	0	0	0
070 Duampanua	0	0	0	0	0
071 Batulappa	0	0	0	0	0
080 Lembang	0	0	1	0	1
JUMLAH	0	0	1	0	1

Sumber : Hasil Pengolahan SP-PALAWIJA

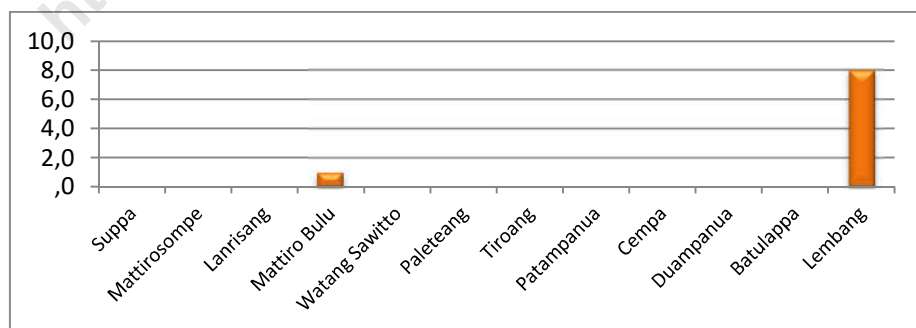
TABEL 2.12

**LUAS TANAM (LAHAN TOTAL) KACANG HIJAU SUB-ROUND I, II, III TIAP
KECAMATAN DI KABUPATEN PINRANG TAHUN 2017**

(Hektare)

Kecamatan	Jan-Apr	Mei-Ags	Sep-Des	Jan-Des
(1)	(2)	(3)	(4)	(5)
010 Suppa	0	0	0	0
020 Mattirosompe	0	0	0	0
021 Lanrisang	0	0	0	0
030 Mattiro Bulu	1	0	0	1
040 Watang Sawitto	0	0	0	0
041 Paleteang	0	0	0	0
042 Tiroang	0	0	0	0
050 Patampanua	0	0	0	0
060 Cempa	0	0	0	0
070 Duampanua	0	0	0	0
071 Batulappa	0	0	0	0
080 Lembang	0	7	1	8
JUMLAH	1	7	1	9

Sumber : Hasil Pengolahan SP-PALAWIJA



Gambar 2.3 Total Luas Tanam (Lahan Total) Kacang Hijau Tiap Kecamatan di
Kabupaten Pinrang Tahun 2017

TABEL 2.13

**LUAS TANAMAN AKHIR BULAN (LAHAN TOTAL) KACANG HIJAU SUB-
ROUND I TIAP KECAMATAN DI KABUPATEN PINRANG TAHUN 2017**
(Hektare)

Kecamatan	Januari	Februari	Maret	April	Jan-Apr
(1)	(2)	(3)	(4)	(5)	(6)
010 Suppa	0	0	0	0	0
020 Mattirosompe	0	0	0	0	0
021 Lanrisang	0	0	0	0	0
030 Mattiro Bulu	0	0	1	1	2
040 Watang Sawitto	0	0	0	0	0
041 Paleteang	0	0	0	0	0
042 Tiroang	0	0	0	0	0
050 Patampanua	0	0	0	0	0
060 Cempa	0	0	0	0	0
070 Duampanua	1	0	0	0	1
071 Batulappa	0	0	0	0	0
080 Lembang	0	0	0	0	0
JUMLAH	1	0	1	1	3

Sumber : Hasil Pengolahan SP-PALAWIJA

TABEL 2.14**LUAS TANAMAN AKHIR BULAN (LAHAN TOTAL) KACANG HIJAU SUB-ROUND II TIAP KECAMATAN DI KABUPATEN PINRANG TAHUN 2017***(Hektare)*

Kecamatan	Mei	Juni	Juli	Agustus	Mei-Ags
(1)	(2)	(3)	(4)	(5)	(6)
010 Suppa	0	0	0	0	0
020 Mattirosompe	0	0	0	0	0
021 Lanrisang	0	0	0	0	0
030 Mattiro Bulu	1	0	0	0	1
040 Watang Sawitto	0	0	0	0	0
041 Paleteang	0	0	0	0	0
042 Tiroang	0	0	0	0	0
050 Patampanua	0	0	0	0	0
060 Cempa	0	0	0	0	0
070 Duampanua	0	0	0	0	0
071 Batulappa	0	0	0	0	0
080 Lembang	0	0	3	7	10
JUMLAH	1	0	3	7	11

Sumber : Hasil Pengolahan SP-PALAWIJA

TABEL 2.15**LUAS TANAMAN AKHIR BULAN (LAHAN TOTAL) KACANG HIJAU SUB-ROUND III TIAP KECAMATAN DI KABUPATEN PINRANG TAHUN 2017**
(Hektare)

Kecamatan	September	Oktober	November	Desember	Sep-Des
(1)	(2)	(3)	(4)	(5)	(6)
010 Suppa	0	0	0	0	0
020 Mattirosompe	0	0	0	0	0
021 Lanrisang	0	0	0	0	0
030 Mattiro Bulu	0	0	0	0	0
040 Watang Sawitto	0	0	0	0	0
041 Paleteang	0	0	0	0	0
042 Tiroang	0	0	0	0	0
050 Patampanua	0	0	0	0	0
060 Cempa	0	0	0	0	0
070 Duampanua	0	0	0	0	0
071 Batulappa	0	0	0	0	0
080 Lembang	4	4	2	1	11
JUMLAH	4	4	2	1	11

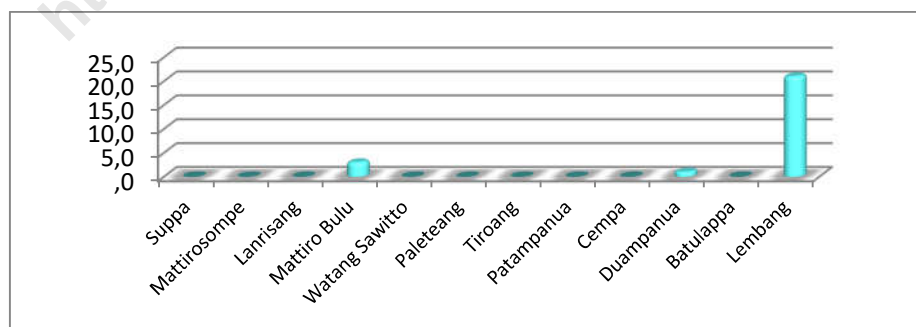
Sumber : Hasil Pengolahan SP-PALAWIJA

TABEL 2.16

**LUAS TANAMAN AKHIR BULAN (LAHAN TOTAL) KACANG HIJAU SUB-
ROUND I, II, III TIAP KECAMATAN DI KABUPATEN PINRANG TAHUN 2017**
(Hektare)

Kecamatan	Jan-Apr	Mei-Ags	Sep-Des	Jan-Des
(1)	(2)	(3)	(4)	(5)
010 Suppa	0	0	0	0
020 Mattirosompe	0	0	0	0
021 Lanrisang	0	0	0	0
030 Mattiro Bulu	2	1	0	3
040 Watang Sawitto	0	0	0	0
041 Paleteang	0	0	0	0
042 Tiroang	0	0	0	0
050 Patampanua	0	0	0	0
060 Cempa	0	0	0	0
070 Duampanua	1	0	0	1
071 Batulappa	0	0	0	0
080 Lembang	0	10	11	21
JUMLAH	3	11	11	25

Sumber : Hasil Pengolahan SP-PALAWIJA



Gambar 2.4 Total Luas Tanaman Akhir Bulan (Lahan Total) Kacang Hijau Tiap Kecamatan di Kabupaten Pinrang Tahun 2017

TABEL 2.17**LUAS TANAM (LAHAN TOTAL) KACANG TANAH SUB-ROUND I TIAP
KECAMATAN DI KABUPATEN PINRANG TAHUN 2017***(Hektare)*

Kecamatan	Januari	Februari	Maret	April	Jan-Apr
(1)	(2)	(3)	(4)	(5)	(6)
010 Suppa	0	0	0	0	0
020 Mattirosompe	0	0	0	0	0
021 Lanrisang	0	0	0	0	0
030 Mattiro Bulu	0	0	0	0	0
040 Watang Sawitto	0	0	0	0	0
041 Paleteang	0	0	0	0	0
042 Tiroang	0	0	0	0	0
050 Patampanua	0	0	0	0	0
060 Cempa	0	0	0	0	0
070 Duampanua	0	0	0	0	0
071 Batulappa	0	0	0	0	0
080 Lembang	0	0	0	0	0
JUMLAH	0	0	0	0	0

Sumber : Hasil Pengolahan SP-PALAWIJA

TABEL 2.18

**LUAS TANAM (LAHAN TOTAL) KACANG TANAH SUB-ROUND II TIAP
KECAMATAN DI KABUPATEN PINRANG TAHUN 2017**
(Hektare)

Kecamatan	Mei	Juni	Juli	Agustus	Mei-Ags
(1)	(2)	(3)	(4)	(5)	(6)
010 Suppa	0	0	0	0	0
020 Mattirosompe	0	0	0	0	0
021 Lanrisang	0	0	0	0	0
030 Mattiro Bulu	0	0	0	0	0
040 Watang Sawitto	0	0	0	0	0
041 Paleteang	0	0	0	0	0
042 Tiroang	0	0	0	0	0
050 Patampanua	0	0	0	0	0
060 Cempa	1	0	0	0	1
070 Duampanua	0	0	0	0	0
071 Batulappa	0	0	0	0	0
080 Lembang	0	0	0	0	0
JUMLAH	1	0	0	0	1

Sumber : Hasil Pengolahan SP-PALAWIJA

TABEL 2.19**LUAS TANAM (LAHAN TOTAL) KACANG TANAH SUB-ROUND III TIAP
KECAMATAN DI KABUPATEN PINRANG TAHUN 2017***(Hektare)*

Kecamatan	September	Oktober	November	Desember	Sep-Des
(1)	(2)	(3)	(4)	(5)	(6)
010 Suppa	0	0	0	0	0
020 Mattirosompe	0	0	0	0	0
021 Lanrisang	0	0	0	0	0
030 Mattiro Bulu	0	0	0	0	0
040 Watang Sawitto	0	0	0	0	0
041 Paleteang	0	0	0	0	0
042 Tiroang	0	0	0	0	0
050 Patampanua	0	0	0	0	0
060 Cempa	0	0	0	0	0
070 Duampanua	0	0	0	1	1
071 Batulappa	0	0	0	0	0
080 Lembang	0	15	2	0	17
JUMLAH	0	15	2	1	18

Sumber : Hasil Pengolahan SP-PALAWIJA

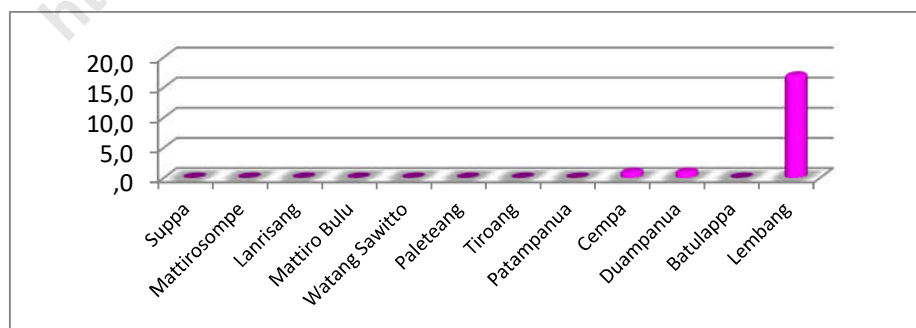
TABEL 2.20

**LUAS TANAM (LAHAN TOTAL) KACANG TANAH SUB-ROUND I, II, III TIAP
KECAMATAN DI KABUPATEN PINRANG TAHUN 2017**

(Hektare)

Kecamatan	Jan-Apr	Mei-Ags	Sep-Des	Jan-Des
(1)	(2)	(3)	(4)	(5)
010 Suppa	0	0	0	0
020 Mattirosompe	0	0	0	0
021 Lanrisang	0	0	0	0
030 Mattiro Bulu	0	0	0	0
040 Watang Sawitto	0	0	0	0
041 Paleteang	0	0	0	0
042 Tiroang	0	0	0	0
050 Patampanua	0	0	0	0
060 Cempa	0	1	0	1
070 Duampanua	0	0	1	1
071 Batulappa	0	0	0	0
080 Lembang	0	0	17	17
JUMLAH	0	1	18	19

Sumber : Hasil Pengolahan SP-PALAWIJA



Gambar 2.5 Total Luas Tanam (Lahan Total) Kacang Tanah Tiap Kecamatan di Kabupaten Pinrang Tahun 2017

TABEL 2.21

**LUAS TANAMAN AKHIR BULAN (LAHAN TOTAL) KACANG TANAH SUB-
ROUND I TIAP KECAMATAN DI KABUPATEN PINRANG TAHUN 2017**
(Hektare)

Kecamatan	Januari	Februari	Maret	April	Jan-Apr
(1)	(2)	(3)	(4)	(5)	(6)
010 Suppa	0	0	0	0	0
020 Mattirosompe	0	0	0	0	0
021 Lanrisang	0	0	0	0	0
030 Mattiro Bulu	5	0	0	0	5
040 Watang Sawitto	0	0	0	0	0
041 Paleteang	0	0	0	0	0
042 Tiroang	1	0	0	0	1
050 Patampanua	0	0	0	0	0
060 Cempa	0	0	0	0	0
070 Duampanua	0	0	0	0	0
071 Batulappa	0	0	0	0	0
080 Lembang	4	0	0	0	4
JUMLAH	10	0	0	0	10

Sumber : Hasil Pengolahan SP-PALAWIJA

TABEL 2.22**LUAS TANAMAN AKHIR BULAN (LUAS KOTOR) KACANG TANAH SUB-ROUND II TIAP KECAMATAN DI KABUPATEN PINRANG TAHUN 2017***(Hektare)*

Kecamatan	Mei	Juni	Juli	Agustus	Mei-Ags
(1)	(2)	(3)	(4)	(5)	(6)
010 Suppa	0	0	0	0	0
020 Mattirosompe	0	0	0	0	0
021 Lanrisang	0	0	0	0	0
030 Mattiro Bulu	0	0	0	0	0
040 Watang Sawitto	0	0	0	0	0
041 Paleteang	0	0	0	0	0
042 Tiroang	0	0	0	0	0
050 Patampanua	0	0	0	0	0
060 Cempa	1	1	1	0	3
070 Duampanua	0	0	0	0	0
071 Batulappa	0	0	0	0	0
080 Lembang	0	0	0	0	0
JUMLAH	1	1	1	0	3

Sumber : Hasil Pengolahan SP-PALAWIJA

TABEL 2.23

**LUAS TANAMAN AKHIR BULAN (LAHAN TOTAL) KACANG TANAH SUB-
ROUND III TIAP KECAMATAN DI KABUPATEN PINRANG TAHUN 2017**
(Hektare)

Kecamatan	September	Oktober	November	Desember	Sep-Des
(1)	(2)	(3)	(4)	(5)	(6)
010 Suppa	0	0	0	0	0
020 Mattirosompe	0	0	0	0	0
021 Lanrisang	0	0	0	0	0
030 Mattiro Bulu	0	0	0	0	0
040 Watang Sawitto	0	0	0	0	0
041 Paleteang	0	0	0	0	0
042 Tiroang	0	0	0	0	0
050 Patampanua	0	0	0	0	0
060 Cempa	0	0	0	0	0
070 Duampanua	0	0	0	1	1
071 Batulappa	0	0	0	0	0
080 Lembang	0	15	17	17	49
JUMLAH	0	15	17	18	50

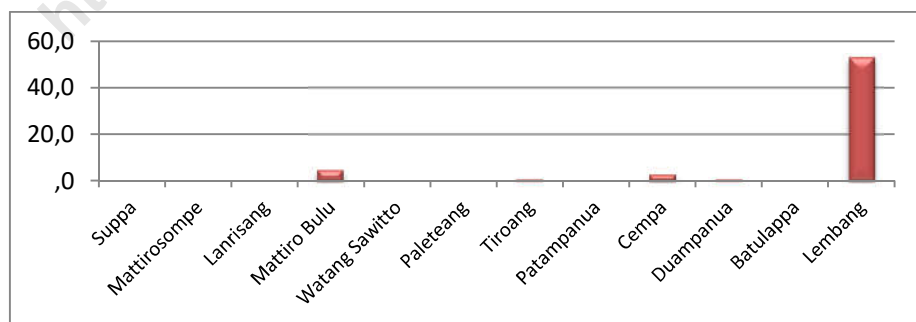
Sumber : Hasil Pengolahan SP-PALAWIJA

TABEL 2.24

**LUAS TANAMAN AKHIR BULAN (LAHAN TOTAL) KACANG TANAH SUB-
ROUND I, II, III TIAP KECAMATAN DI KABUPATEN PINRANG TAHUN 2017**
(Hektare)

Kecamatan	Jan-Apr	Mei-Ags	Sep-Des	Jan-Des
(1)	(2)	(3)	(4)	(5)
010 Suppa	0	0	0	0
020 Mattirosompe	0	0	0	0
021 Lanrisang	0	0	0	0
030 Mattiro Bulu	5	0	0	5
040 Watang Sawitto	0	0	0	0
041 Paleteang	0	0	0	0
042 Tiroang	1	0	0	1
050 Patampanua	0	0	0	0
060 Cempa	0	3	0	3
070 Duampanua	0	0	1	1
071 Batulappa	0	0	0	0
080 Lembang	4	0	49	53
JUMLAH	10	3	50	63

Sumber : Hasil Pengolahan SP-PALAWIJA



Gambar 2.6 Total Luas Tanaman Akhir Bulan (Lahan Total) Kacang Tanah Tiap Kecamatan di Kabupaten Pinrang Tahun 2017

TABEL 2.25**LUAS TANAM (LAHAN TOTAL) KEDELAI SUB-ROUND I TIAP KECAMATAN DI
KABUPATEN PINRANG TAHUN 2017***(Hektare)*

Kecamatan	Januari	Februari	Maret	April	Jan-Apr
(1)	(2)	(3)	(4)	(5)	(6)
010 Suppa	0	0	0	0	0
020 Mattirosompe	0	0	0	0	0
021 Lanrisang	0	0	0	0	0
030 Mattiro Bulu	0	0	0	0	0
040 Watang Sawitto	0	0	0	0	0
041 Paleteang	0	0	0	0	0
042 Tiroang	0	0	0	0	0
050 Patampanua	0	0	0	0	0
060 Cempa	0	0	0	0	0
070 Duampanua	0	0	0	0	0
071 Batulappa	0	0	0	0	0
080 Lembang	0	0	0	0	0
JUMLAH	0	0	0	0	0

Sumber : Hasil Pengolahan SP-PALAWIJA

TABEL 2.26**LUAS TANAM (LAHAN TOTAL) KEDELAI SUB-ROUND II TIAP KECAMATAN
DI KABUPATEN PINRANG TAHUN 2017***(Hektare)*

Kecamatan	Mei	Juni	Juli	Agustus	Mei-Ags
(1)	(2)	(3)	(4)	(5)	(6)
010 Suppa	0	0	0	0	0
020 Mattirosompe	0	0	0	0	0
021 Lanrisang	0	0	0	0	0
030 Mattiro Bulu	0	0	0	0	0
040 Watang Sawitto	0	0	0	0	0
041 Paleteang	0	0	0	0	0
042 Tiroang	0	0	0	0	0
050 Patampanua	0	0	0	0	0
060 Cempa	0	0	0	0	0
070 Duampanua	0	0	0	0	0
071 Batulappa	0	0	0	0	0
080 Lembang	0	50	0	0	50
JUMLAH	0	50	0	0	50

Sumber : Hasil Pengolahan SP-PALAWIJA

TABEL 2.27**LUAS TANAM (LAHAN TOTAL) KEDELAI SUB-ROUND III TIAP KECAMATAN
DI KABUPATEN PINRANG TAHUN 2017***(Hektare)*

Kecamatan	September	Oktober	November	Desember	Sep-Des
(1)	(2)	(3)	(4)	(5)	(6)
010 Suppa	0	0	0	0	0
020 Mattirosompe	0	0	0	0	0
021 Lanrisang	0	0	0	0	0
030 Mattiro Bulu	0	0	0	0	0
040 Watang Sawitto	0	0	0	0	0
041 Paleteang	0	0	0	0	0
042 Tiroang	0	0	0	0	0
050 Patampanua	0	0	0	0	0
060 Cempa	0	0	0	0	0
070 Duampanua	0	0	0	0	0
071 Batulappa	0	0	0	0	0
080 Lembang	0	0	0	0	0
JUMLAH	0	0	0	0	0

Sumber : Hasil Pengolahan SP-PALAWIJA

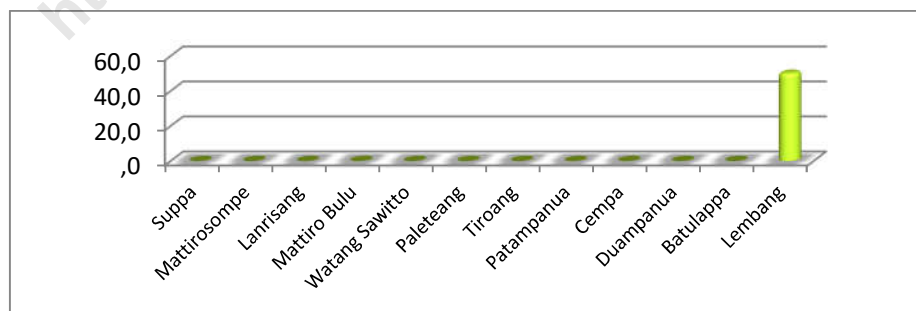
TABEL 2.28

**LUAS TANAM (LAHAN TOTAL) KEDELAI SUB-ROUND I, II, III TIAP
KECAMATAN DI KABUPATEN PINRANG TAHUN 2017**

(Hektare)

Kecamatan	Jan-Apr	Mei-Ags	Sep-Des	Jan-Des
(1)	(2)	(3)	(4)	(5)
010 Suppa	0	0	0	0
020 Mattirosompe	0	0	0	0
021 Lanrisang	0	0	0	0
030 Mattiro Bulu	0	0	0	0
040 Watang Sawitto	0	0	0	0
041 Paleteang	0	0	0	0
042 Tiroang	0	0	0	0
050 Patampanua	0	0	0	0
060 Cempa	0	0	0	0
070 Duampanua	0	0	0	0
071 Batulappa	0	0	0	0
080 Lembang	0	50	0	50
JUMLAH	0	50	0	50

Sumber : Hasil Pengolahan SP-PALAWIJA



Gambar 2.7 Total Luas Tanam (Lahan Total) Kedelai Tiap Kecamatan di Kabupaten Pinrang Tahun 2017

TABEL 2.29

**LUAS TANAMAN AKHIR BULAN (LAHAN TOTAL) KEDELAI SUB-ROUND I
TIAP KECAMATAN DI KABUPATEN PINRANG TAHUN 2017**
(Hektare)

Kecamatan	Januari	Februari	Maret	April	Jan-Apr
(1)	(2)	(3)	(4)	(5)	(6)
010 Suppa	0	0	0	0	0
020 Mattirosompe	0	0	0	0	0
021 Lanrisang	0	0	0	0	0
030 Mattiro Bulu	0	0	0	0	0
040 Watang Sawitto	0	0	0	0	0
041 Paleteang	0	0	0	0	0
042 Tiroang	0	0	0	0	0
050 Patampanua	0	0	0	0	0
060 Cempa	0	0	0	0	0
070 Duampanua	0	0	0	0	0
071 Batulappa	0	0	0	0	0
080 Lembang	0	0	0	0	0
JUMLAH	0	0	0	0	0

Sumber : Hasil Pengolahan SP-PALAWIJA

TABEL 2.30

**LUAS TANAMAN AKHIR BULAN (LAHAN TOTAL) KEDELAI SUB-ROUND II
TIAP KECAMATAN DI KABUPATEN PINRANG TAHUN 2017**
(Hektare)

Kecamatan	Mei	Juni	Juli	Agustus	Mei-Ags
(1)	(2)	(3)	(4)	(5)	(6)
010 Suppa	0	0	0	0	0
020 Mattirosompe	0	0	0	0	0
021 Lanrisang	0	0	0	0	0
030 Mattiro Bulu	0	0	0	0	0
040 Watang Sawitto	0	0	0	0	0
041 Paleteang	0	0	0	0	0
042 Tiroang	0	0	0	0	0
050 Patampanua	0	0	0	0	0
060 Cempa	0	0	0	0	0
070 Duampanua	0	0	0	0	0
071 Batulappa	0	0	0	0	0
080 Lembang	0	50	50	0	100
JUMLAH	0	50	50	0	100

Sumber : Hasil Pengolahan SP-PALAWIJA

TABEL 2.31

**LUAS TANAMAN AKHIR BULAN (LAHAN TOTAL) KEDELAI SUB-ROUND III
TIAP KECAMATAN DI KABUPATEN PINRANG TAHUN 2017**
(Hektare)

Kecamatan	September	Oktober	November	Desember	Sep-Des
(1)	(2)	(3)	(4)	(5)	(6)
010 Suppa	0	0	0	0	0
020 Mattirosompe	0	0	0	0	0
021 Lanrisang	0	0	0	0	0
030 Mattiro Bulu	0	0	0	0	0
040 Watang Sawitto	0	0	0	0	0
041 Paleteang	0	0	0	0	0
042 Tiroang	0	0	0	0	0
050 Patampanua	0	0	0	0	0
060 Cempa	0	0	0	0	0
070 Duampanua	0	0	0	0	0
071 Batulappa	0	0	0	0	0
080 Lembang	0	0	0	0	0
JUMLAH	0	0	0	0	0

Sumber : Hasil Pengolahan SP-PALAWIJA

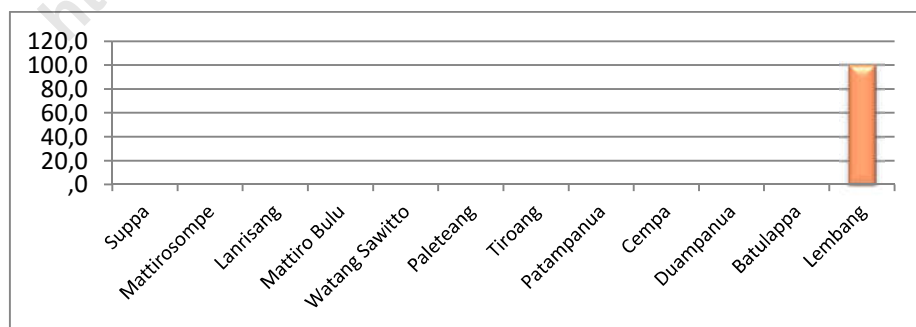
TABEL 2.32

LUAS TANAMAN AKHIR BULAN (LAHAN TOTAL) KEDELAI SUB-ROUND I, II, III TIAP KECAMATAN DI KABUPATEN PINRANG TAHUN 2017

(Hektare)

Kecamatan	Jan-Apr	Mei-Ags	Sep-Des	Jan-Des
(1)	(2)	(3)	(4)	(5)
010 Suppa	0	0	0	0
020 Mattirosompe	0	0	0	0
021 Lanrisang	0	0	0	0
030 Mattiro Bulu	0	0	0	0
040 Watang Sawitto	0	0	0	0
041 Paleteang	0	0	0	0
042 Tiroang	0	0	0	0
050 Patampanua	0	0	0	0
060 Cempa	0	0	0	0
070 Duampanua	0	0	0	0
071 Batulappa	0	0	0	0
080 Lembang	0	100	0	100
JUMLAH	0	100	0	100

Sumber : Hasil Pengolahan SP-PALAWIJA



Gambar 2.8 Total Luas Tanaman Akhir Bulan (Lahan Total) Kedelai Tiap Kecamatan di Kabupaten Pinrang Tahun 2017

TABEL 2.33**LUAS TANAM (LAHAN TOTAL) UBI JALAR SUB-ROUND I TIAP KECAMATAN
DI KABUPATEN PINRANG TAHUN 2017***(Hektare)*

Kecamatan	Januari	Februari	Maret	April	Jan-Apr
(1)	(2)	(3)	(4)	(5)	(6)
010 Suppa	0	0	0	15	15
020 Mattirosompe	0	1	0	0	1
021 Lanrisang	0	0	0	0	0
030 Mattiro Bulu	0	0	0	0	0
040 Watang Sawitto	0	0	0	0	0
041 Paleteang	0	0	0	0	0
042 Tiroang	0	0	0	0	0
050 Patampanua	0	0	0	0	0
060 Cempa	0	0	0	0	0
070 Duampanua	0	0	0	0	0
071 Batulappa	0	0	0	0	0
080 Lembang	1	1	1	2	5
JUMLAH	1	2	1	17	21

Sumber : Hasil Pengolahan SP-PALAWIJA

TABEL 2.34**LUAS TANAM (LAHAN TOTAL) UBI JALAR SUB-ROUND II TIAP KECAMATAN
DI KABUPATEN PINRANG TAHUN 2017***(Hektare)*

Kecamatan	Mei	Juni	Juli	Agustus	Mei-Ags
(1)	(2)	(3)	(4)	(5)	(6)
010 Suppa	20	15	5	0	40
020 Mattirosompe	1	0	0	0	1
021 Lanrisang	0	0	0	0	0
030 Mattiro Bulu	0	0	0	0	0
040 Watang Sawitto	0	0	0	0	0
041 Paleteang	0	0	0	0	0
042 Tiroang	0	0	0	0	0
050 Patampanua	0	0	0	0	0
060 Cempa	0	0	0	0	0
070 Duampanua	0	0	0	0	0
071 Batulappa	0	0	0	0	0
080 Lembang	0	0	0	0	0
JUMLAH	21	15	5	0	41

Sumber : Hasil Pengolahan SP-PALAWIJA

TABEL 2.35

**LUAS TANAM (LAHAN TOTAL) UBI JALAR SUB-ROUND III TIAP
KECAMATAN DI KABUPATEN PINRANG TAHUN 2017**
(Hektare)

Kecamatan	September	Oktober	November	Desember	Sep-Des
(1)	(2)	(3)	(4)	(5)	(6)
010 Suppa	0	0	0	0	0
020 Mattirosompe	0	0	0	0	0
021 Lanrisang	0	0	0	0	0
030 Mattiro Bulu	0	0	0	0	0
040 Watang Sawitto	0	0	0	0	0
041 Paleteang	0	0	0	0	0
042 Tiroang	0	0	0	0	0
050 Patampanua	0	0	0	0	0
060 Cempa	0	0	0	0	0
070 Duampanua	0	0	0	0	0
071 Batulappa	0	0	0	0	0
080 Lembang	0	0	0	0	0
JUMLAH	0	0	0	0	0

Sumber : Hasil Pengolahan SP-PALAWIJA

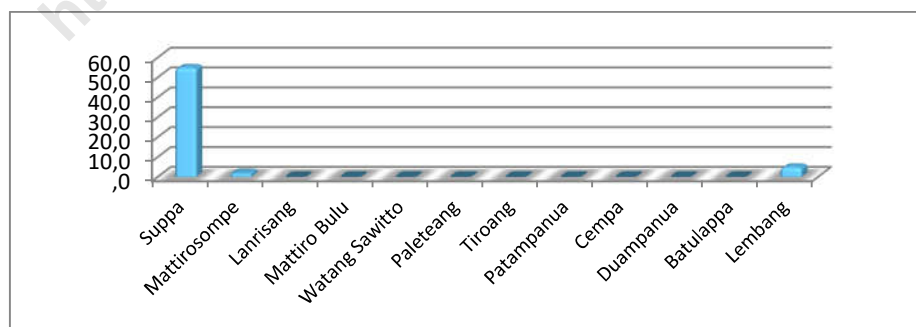
TABEL 2.36

**LUAS TANAM (LAHAN TOTAL) UBI JALAR SUB-ROUND I, II, III TIAP
KECAMATAN DI KABUPATEN PINRANG TAHUN 2017**

(Hektare)

Kecamatan	Jan-Apr	Mei-Ags	Sep-Des	Jan-Des
(1)	(2)	(3)	(4)	(5)
010 Suppa	15	40	0	55
020 Mattirosompe	1	1	0	2
021 Lanrisang	0	0	0	0
030 Mattiro Bulu	0	0	0	0
040 Watang Sawitto	0	0	0	0
041 Paleteang	0	0	0	0
042 Tiroang	0	0	0	0
050 Patamanua	0	0	0	0
060 Cempa	0	0	0	0
070 Duamanua	0	0	0	0
071 Batulappa	0	0	0	0
080 Lembang	5	0	0	5
JUMLAH	21	41	0	62

Sumber : Hasil Pengolahan SP-PALAWIJA



Gambar 2.9 Total Luas Tanam (Lahan Total) Ubi Jalar Tiap Kecamatan di Kabupaten Pinrang Tahun 2017

TABEL 2.37

**LUAS TANAMAN AKHIR BULAN (LAHAN TOTAL) UBI JALAR SUB-ROUND I
TIAP KECAMATAN DI KABUPATEN PINRANG TAHUN 2017**
(Hektare)

Kecamatan	Januari	Februari	Maret	April	Jan-Apr
(1)	(2)	(3)	(4)	(5)	(6)
010 Suppa	0	0	0	15	15
020 Mattirosompe	0	1	1	1	3
021 Lanrisang	1	0	0	0	1
030 Mattiro Bulu	0	0	0	0	0
040 Watang Sawitto	0	0	0	0	0
041 Paleteang	0	0	0	0	0
042 Tiroang	0	0	0	0	0
050 Patampanua	0	0	0	0	0
060 Cempa	0	0	0	0	0
070 Duampanua	2	2	0	0	4
071 Batulappa	0	0	0	0	0
080 Lembang	4	4	4	5	17
JUMLAH	7	7	5	21	40

Sumber : Hasil Pengolahan SP-PALAWIJA

TABEL 2.38

**LUAS TANAMAN AKHIR BULAN (LAHAN TOTAL) UBI JALAR SUB-ROUND II
TIAP KECAMATAN DI KABUPATEN PINRANG TAHUN 2017**

(Hektare)

Kecamatan	Mei	Juni	Juli	Agustus	Mei-Ags
(1)	(2)	(3)	(4)	(5)	(6)
010 Suppa	35	50	40	20	145
020 Mattirosompe	1	1	1	1	4
021 Lanrisang	0	0	0	0	0
030 Mattiro Bulu	0	0	0	0	0
040 Watang Sawitto	0	0	0	0	0
041 Paleteang	0	0	0	0	0
042 Tiroang	0	0	0	0	0
050 Patampanua	0	0	0	0	0
060 Cempa	0	0	0	0	0
070 Duampanua	0	0	0	0	0
071 Batulappa	0	0	0	0	0
080 Lembang	3	2	0	0	5
JUMLAH	39	53	41	21	154

Sumber : Hasil Pengolahan SP-PALAWIJA

TABEL 2.39

**LUAS TANAMAN AKHIR BULAN (LAHAN BERSIH) UBI JALAR SUB-ROUND III
TIAP KECAMATAN DI KABUPATEN PINRANG TAHUN 2017**
(Hektare)

Kecamatan	September	Oktober	November	Desember	Sep-Des
(1)	(2)	(3)	(4)	(5)	(6)
010 Suppa	5	0	0	0	5
020 Mattirosompe	0	0	0	0	0
021 Lanrisang	0	0	0	0	0
030 Mattiro Bulu	0	0	0	0	0
040 Watang Sawitto	0	0	0	0	0
041 Paleteang	0	0	0	0	0
042 Tiroang	0	0	0	0	0
050 Patampanua	0	0	0	0	0
060 Cempa	0	0	0	0	0
070 Duampanua	0	0	0	0	0
071 Batulappa	0	0	0	0	0
080 Lembang	0	0	0	0	0
JUMLAH	5	0	0	0	5

Sumber : Hasil Pengolahan SP-PALAWIJA

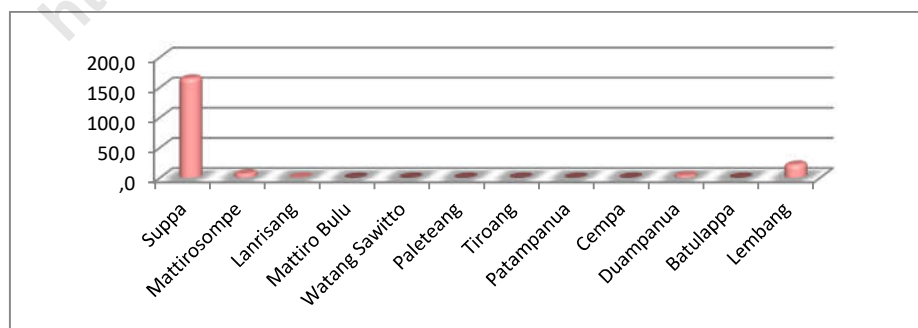
TABEL 2.40

LUAS TANAMAN AKHIR BULAN (LUAS TOTAL) UBI JALAR SUB-ROUND I, II, III TIAP KECAMATAN DI KABUPATEN PINRANG TAHUN 2017

(Hektare)

Kecamatan	Jan-Apr	Mei-Ags	Sep-Des	Jan-Des
(1)	(2)	(3)	(4)	(5)
010 Suppa	15	145	5	165
020 Mattirosompe	3	4	0	7
021 Lanrisang	1	0	0	1
030 Mattiro Bulu	0	0	0	0
040 Watang Sawitto	0	0	0	0
041 Paleteang	0	0	0	0
042 Tiroang	0	0	0	0
050 Patampanua	0	0	0	0
060 Cempa	0	0	0	0
070 Duampanua	4	0	0	4
071 Batulappa	0	0	0	0
080 Lembang	17	5	0	22
JUMLAH	40	154	5	199

Sumber : Hasil Pengolahan SP-PALAWIJA



Gambar 2.10 Total Luas Tanaman Akhir Bulan (Lahan Total) Ubi Jalar Tiap Kecamatan di Kabupaten Pinrang Tahun 2017

TABEL 2.41**LUAS TANAMAN AKHIR BULAN (LAHAN TOTAL) UBI KAYU SUB-ROUND I
TIAP KECAMATAN DI KABUPATEN PINRANG TAHUN 2017***(Hektare)*

Kecamatan	Januari	Februari	Maret	April	Jan-Apr
(1)	(2)	(3)	(4)	(5)	(6)
010 Suppa	72	74	69	71	286
020 Mattirosompe	2	2	2	2	8
021 Lanrisang	0	0	0	0	0
030 Mattiro Bulu	89	87	89	89	354
040 Watang Sawitto	0	0	0	0	0
041 Paleteang	0	0	0	0	0
042 Tiroang	2	1	2	2	7
050 Patampanua	32	32	32	32	128
060 Cempa	0	0	0	0	0
070 Duampanua	3	1	1	2	7
071 Batulappa	0	0	0	0	0
080 Lembang	4	4	4	4	16
JUMLAH	204	201	199	202	806

Sumber : Hasil Pengolahan SP-PALAWIJA

TABEL 2.42

**LUAS TANAMAN AKHIR BULAN (LAHAN TOTAL) UBI KAYU SUB-ROUND II
TIAP KECAMATAN DI KABUPATEN PINRANG TAHUN 2017**
(Hektare)

Kecamatan	Mei	Juni	Juli	Agustus	Mei-Ags
(1)	(2)	(3)	(4)	(5)	(6)
010 Suppa	73	65	50	52	240
020 Mattirosompe	2	2	2	2	8
021 Lanrisang	0	0	0	0	0
030 Mattiro Bulu	139	134	100	95	468
040 Watang Sawitto	0	0	0	0	0
041 Paleteang	0	0	0	0	0
042 Tiroang	2	1	1	2	6
050 Patampanua	32	32	32	33	129
060 Cempa	0	0	0	0	0
070 Duampanua	3	2	1	2	8
071 Batulappa	0	0	0	0	0
080 Lembang	2	3	2	2	9
JUMLAH	253	239	188	188	868

Sumber : Hasil Pengolahan SP-PALAWIJA

TABEL 2.43

**LUAS TANAMAN AKHIR BULAN (LAHAN TOTAL) UBI KAYU SUB-ROUND III
TIAP KECAMATAN DI KABUPATEN PINRANG TAHUN 2017**
(Hektare)

Kecamatan	September	Oktober	November	Desember	Sep-Des
(1)	(2)	(3)	(4)	(5)	(6)
010 Suppa	32	30	20	20	102
020 Mattirosompe	1	1	2	2	6
021 Lanrisang	0	0	0	0	0
030 Mattiro Bulu	90	95	98	118	401
040 Watang Sawitto	0	0	0	0	0
041 Paleteang	0	0	0	0	0
042 Tiroang	2	2	2	2	8
050 Patampanua	33	33	33	33	132
060 Cempa	0	0	0	0	0
070 Duampanua	3	4	3	4	14
071 Batulappa	0	0	0	0	0
080 Lembang	2	2	2	2	8
JUMLAH	163	167	160	181	671

Sumber : Hasil Pengolahan SP-PALAWIJA

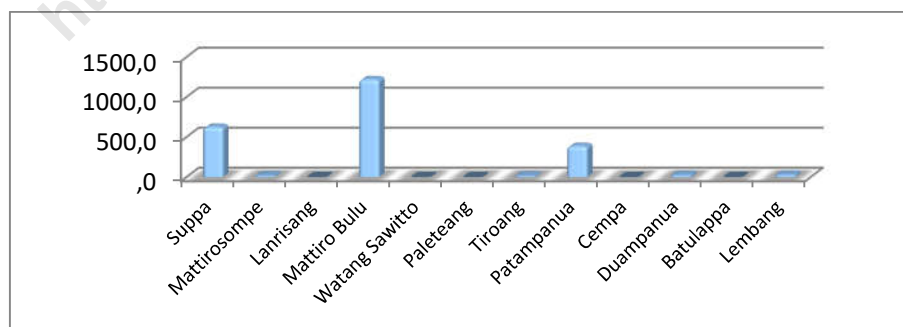
TABEL 2.44

**LUAS TANAMAN AKHIR BULAN (LAHAN TOTAL) UBI KAYU SUB-ROUND I, II,
III TIAP KECAMATAN DI KABUPATEN PINRANG TAHUN 2017**

(Hektare)

Kecamatan	Jan-Apr	Mei-Ags	Sep-Des	Jan-Des
(1)	(2)	(3)	(4)	(5)
010 Suppa	286	240	102	628
020 Mattirosompe	8	8	6	22
021 Lanrisang	0	0	0	0
030 Mattiro Bulu	354	468	401	1.223
040 Watang Sawitto	0	0	0	0
041 Paleteang	0	0	0	0
042 Tiroang	7	6	8	21
050 Patampanua	128	129	132	389
060 Cempa	0	0	0	0
070 Duampanua	7	8	14	29
071 Batulappa	0	0	0	0
080 Lembang	16	9	8	33
JUMLAH	806	868	671	2.345

Sumber : Hasil Pengolahan SP-PALAWIJA



Gambar 2.11 Total Luas Tanaman Akhir Bulan (Lahan Total) Ubi Kayu Tiap Kecamatan di Kabupaten Pinrang Tahun 2017

TABEL 2.45**LUAS TANAM (LAHAN TOTAL) TALAS SUB-ROUND I TIAP KECAMATAN DI
KABUPATEN PINRANG TAHUN 2017***(Hektare)*

Kecamatan	Januari	Februari	Maret	April	Jan-Apr
(1)	(2)	(3)	(4)	(5)	(6)
010 Suppa	0	0	0	0	0
020 Mattirosompe	0	0	0	0	0
021 Lanrisang	0	0	0	0	0
030 Mattiro Bulu	0	0	0	0	0
040 Watang Sawitto	0	0	0	0	0
041 Paleteang	0	0	0	0	0
042 Tiroang	0	0	0	0	0
050 Patampanua	0	0	0	0	0
060 Cempa	0	0	0	0	0
070 Duampanua	0	0	1	0	1
071 Batulappa	0	0	0	0	0
080 Lembang	0	0	0	0	0
JUMLAH	0	0	1	0	1

Sumber : Hasil Pengolahan SP-PALAWIJA

TABEL 2.46**LUAS TANAM (LAHAN TOTAL) TALAS SUB-ROUND II TIAP KECAMATAN DI
KABUPATEN PINRANG TAHUN 2017***(Hektare)*

Kecamatan	Mei	Juni	Juli	Agustus	Mei-Ags
(1)	(2)	(3)	(4)	(5)	(6)
010 Suppa	0	0	0	0	0
020 Mattirosompe	0	0	0	0	0
021 Lanrisang	0	0	0	0	0
030 Mattiro Bulu	0	0	0	0	0
040 Watang Sawitto	0	0	0	0	0
041 Paleteang	0	0	0	0	0
042 Tiroang	0	0	0	0	0
050 Patampanua	0	5	0	1	6
060 Cempa	0	0	0	0	0
070 Duampanua	0	1	0	0	1
071 Batulappa	0	0	0	0	0
080 Lembang	0	0	0	3	3
JUMLAH	0	6	0	4	10

Sumber : Hasil Pengolahan SP-PALAWIJA

TABEL 2.47**LUAS TANAM (LAHAN TOTAL) TALAS SUB-ROUND III TIAP KECAMATAN DI
KABUPATEN PINRANG TAHUN 2017***(Hektare)*

Kecamatan	September	Oktober	November	Desember	Sep-Des
(1)	(2)	(3)	(4)	(5)	(6)
010 Suppa	0	0	0	0	0
020 Mattirosompe	0	0	0	0	0
021 Lanrisang	0	0	0	0	0
030 Mattiro Bulu	0	0	0	0	0
040 Watang Sawitto	0	0	0	0	0
041 Paleteang	0	0	0	0	0
042 Tiroang	0	0	0	0	0
050 Patampanua	3	0	0	0	3
060 Cempa	0	0	0	0	0
070 Duampanua	0	0	0	1	1
071 Batulappa	0	0	0	0	0
080 Lembang	0	1	0	0	1
JUMLAH	3	1	0	1	5

Sumber : Hasil Pengolahan SP-PALAWIJA

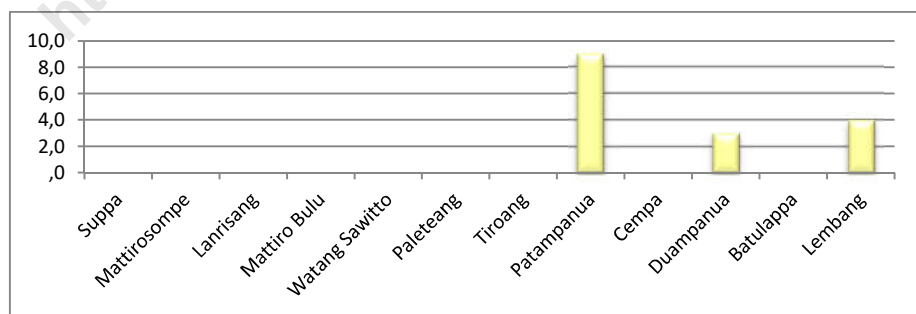
TABEL 2.48

**LUAS TANAM (LAHAN TOTAL) TALAS SUB-ROUND I, II, III TIAP
KECAMATAN DI KABUPATEN PINRANG TAHUN 2017**

(Hektare)

Kecamatan	Jan-Apr	Mei-Ags	Sep-Des	Jan-Des
(1)	(2)	(3)	(4)	(5)
010 Suppa	0	0	0	0
020 Mattirosompe	0	0	0	0
021 Lanrisang	0	0	0	0
030 Mattiro Bulu	0	0	0	0
040 Watang Sawitto	0	0	0	0
041 Paleteang	0	0	0	0
042 Tiroang	0	0	0	0
050 Patampanua	0	6	3	9
060 Cempa	0	0	0	0
070 Duampanua	1	1	1	3
071 Batulappa	0	0	0	0
080 Lembang	0	3	1	4
JUMLAH	1	10	5	16

Sumber : Hasil Pengolahan SP-PALAWIJA



Gambar 2.12 Total Luas Tanam (Lahan Total) Talas Tiap Kecamatan di Kabupaten Pinrang Tahun 2017

TABEL 2.49**LUAS TANAMAN AKHIR BULAN (LAHAN TOTAL) TALAS SUB-ROUND I TIAP
KECAMATAN DI KABUPATEN PINRANG TAHUN 2017***(Hektare)*

Kecamatan	Januari	Februari	Maret	April	Jan-Apr
(1)	(2)	(3)	(4)	(5)	(6)
010 Suppa	0	0	0	0	0
020 Mattirosompe	0	0	0	0	0
021 Lanrisang	0	0	0	0	0
030 Mattiro Bulu	0	0	0	0	0
040 Watang Sawitto	0	0	0	0	0
041 Paleteang	0	0	0	0	0
042 Tiroang	0	0	0	0	0
050 Patampanua	0	0	0	0	0
060 Cempa	0	0	0	0	0
070 Duampanua	0	0	1	1	2
071 Batulappa	0	0	0	0	0
080 Lembang	0	0	0	0	0
JUMLAH	0	0	1	1	2

Sumber : Hasil Pengolahan SP-PALAWIJA

TABEL 2.50

**LUAS TANAMAN AKHIR BULAN (LAHAN TOTAL) TALAS SUB-ROUND II TIAP
KECAMATAN DI KABUPATEN PINRANG TAHUN 2017**

(Hektare)

Kecamatan	Mei	Juni	Juli	Agustus	Mei-Ags
(1)	(2)	(3)	(4)	(5)	(6)
010 Suppa	0	0	0	0	0
020 Mattirosompe	0	0	0	0	0
021 Lanrisang	0	0	0	0	0
030 Mattiro Bulu	0	0	0	0	0
040 Watang Sawitto	0	0	0	0	0
041 Paleteang	0	0	0	0	0
042 Tiroang	0	0	0	0	0
050 Patampanua	0	5	5	5	15
060 Cempa	0	0	0	0	0
070 Duampanua	1	2	2	1	6
071 Batulappa	0	0	0	0	0
080 Lembang	0	0	0	3	3
JUMLAH	1	7	7	9	24

Sumber : Hasil Pengolahan SP-PALAWIJA

TABEL 2.51**LUAS TANAMAN AKHIR BULAN (LAHAN TOTAL) TALAS SUB-ROUND III TIAP
KECAMATAN DI KABUPATEN PINRANG TAHUN 2017***(Hektare)*

Kecamatan	September	Oktober	November	Desember	Sep-Des
(1)	(2)	(3)	(4)	(5)	(6)
010 Suppa	0	0	0	0	0
020 Mattirosompe	0	0	0	0	0
021 Lanrisang	0	0	0	0	0
030 Mattiro Bulu	0	0	0	0	0
040 Watang Sawitto	0	0	0	0	0
041 Paleteang	0	0	0	0	0
042 Tiroang	0	0	0	0	0
050 Patampanua	5	5	4	3	17
060 Cempa	0	0	0	0	0
070 Duampanua	0	0	0	1	1
071 Batulappa	0	0	0	0	0
080 Lembang	3	4	4	3	14
JUMLAH	8	9	8	7	32

Sumber : Hasil Pengolahan SP-PALAWIJA

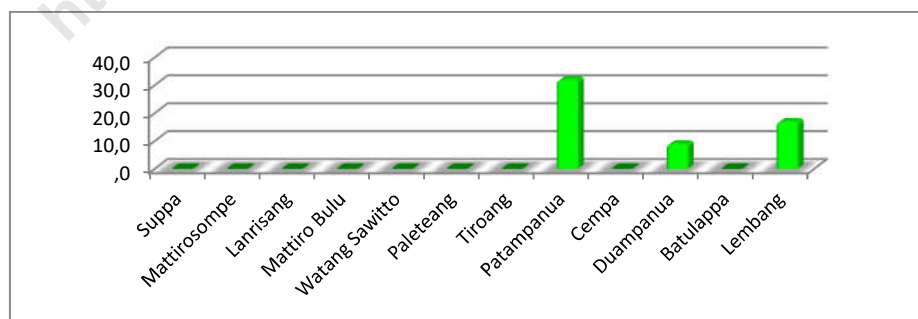
TABEL 2.52

**LUAS TANAMAN AKHIR BULAN (LAHAN TOTAL) TALAS SUB-ROUND I, II, III
TIAP KECAMATAN DI KABUPATEN PINRANG TAHUN 2017**

(Hektare)

Kecamatan	Jan-Apr	Mei-Ags	Sep-Des	Jan-Des
(1)	(2)	(3)	(4)	(5)
010 Suppa	0	0	0	0
020 Mattirosompe	0	0	0	0
021 Lanrisang	0	0	0	0
030 Mattiro Bulu	0	0	0	0
040 Watang Sawitto	0	0	0	0
041 Paleteang	0	0	0	0
042 Tiroang	0	0	0	0
050 Patampanua	0	15	17	32
060 Cempa	0	0	0	0
070 Duampanua	2	6	1	9
071 Batulappa	0	0	0	0
080 Lembang	0	3	14	17
JUMLAH	2	24	32	58

Sumber : Hasil Pengolahan SP-PALAWIJA



Gambar 2.13 Total Luas Tanaman Akhir Bulan (Lahan Total) Talas Tiap Kecamatan di Kabupaten Pinrang Tahun 2017

BAB III LUAS PUSO

TABEL 3.1

**LUAS PUSO (LAHAN TOTAL) JAGUNG SUB-ROUND I TIAP KECAMATAN DI
KABUPATEN PINRANG TAHUN 2017**

(Hektare)

Kecamatan	Januari	Februari	Maret	April	Jan-Apr
(1)	(2)	(3)	(4)	(5)	(6)
010 Suppa	0	0	0	0	0
020 Mattirosompe	0	0	0	0	0
021 Lanrisang	0	0	0	0	0
030 Mattiro Bulu	0	0	0	0	0
040 Watang Sawitto	0	0	0	0	0
041 Paleteang	0	0	0	0	0
042 Tiroang	0	0	0	0	0
050 Patampanua	0	0	0	0	0
060 Cempa	0	0	0	0	0
070 Duampanua	0	0	0	0	0
071 Batulappa	0	0	0	0	0
080 Lembang	0	0	0	0	0
JUMLAH	0	0	0	0	0

Sumber : Hasil Pengolahan SP-PALAWIJA

TABEL 3.2

**LUAS PUSO (LAHAN TOTAL) JAGUNG SUB-ROUND II TIAP KECAMATAN DI
KABUPATEN PINRANG TAHUN 2017**
(Hektare)

Kecamatan	Mei	Juni	Juli	Agustus	Mei-Ags
(1)	(6)	(7)	(8)	(9)	(15)
010 Suppa	0	0	0	0	0
020 Mattirosompe	0	0	0	0	0
021 Lanrisang	0	0	0	0	0
030 Mattiro Bulu	0	0	0	0	0
040 Watang Sawitto	0	0	0	0	0
041 Paleteang	0	0	0	0	0
042 Tiroang	0	0	0	0	0
050 Patampanua	0	0	0	0	0
060 Cempa	0	0	0	0	0
070 Duampanua	0	0	0	0	0
071 Batulappa	0	0	0	0	0
080 Lembang	0	0	0	0	0
JUMLAH	0	0	0	0	0

Sumber : Hasil Pengolahan SP-PALAWIJA

TABEL 3.3**LUAS PUSO (LAHAN TOTAL) JAGUNG SUB-ROUND III TIAP KECAMATAN DI
KABUPATEN PINRANG TAHUN 2017***(Hektare)*

Kecamatan	September	Oktober	November	Desember	Sep-Des
(1)	(10)	(11)	(12)	(13)	(16)
010 Suppa	0	0	0	0	0
020 Mattirosompe	0	0	0	0	0
021 Lanrisang	0	0	0	75	75
030 Mattiro Bulu	0	0	0	0	0
040 Watang Sawitto	0	0	0	0	0
041 Paleteang	0	0	0	0	0
042 Tiroang	0	0	0	0	0
050 Patampanua	0	0	0	0	0
060 Cempa	0	0	3	0	3
070 Duampanua	0	0	0	0	0
071 Batulappa	0	0	0	0	0
080 Lembang	0	0	0	0	0
JUMLAH	0	0	3	75	78

Sumber : Hasil Pengolahan SP-PALAWIJA

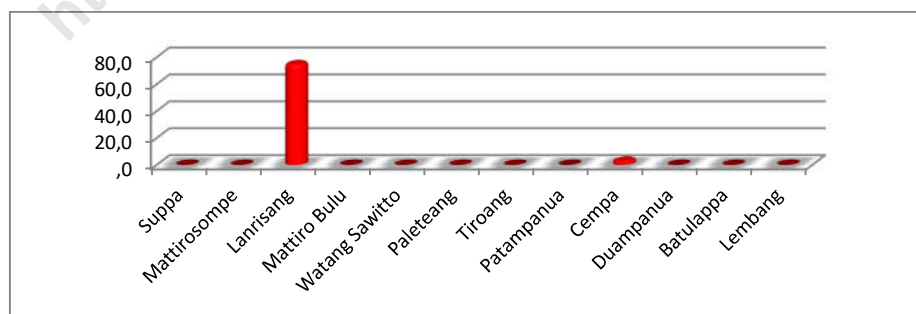
TABEL 3.4

**LUAS PUSO (LAHAN TOTAL) JAGUNG SUB-ROUND I, II, III TIAP
KECAMATAN DI KABUPATEN PINRANG TAHUN 2017**

(Hektare)

Kecamatan	Jan-Apr	Mei-Ags	Sep-Des	Jan-Des
(1)	(2)	(3)	(4)	(5)
010 Suppa	0	0	0	0
020 Mattirosompe	0	0	0	0
021 Lanrisang	0	0	75	75
030 Mattiro Bulu	0	0	0	0
040 Watang Sawitto	0	0	0	0
041 Paleteang	0	0	0	0
042 Tiroang	0	0	0	0
050 Patampanua	0	0	0	0
060 Cempa	0	0	3	3
070 Duampanua	0	0	0	0
071 Batulappa	0	0	0	0
080 Lembang	0	0	0	0
JUMLAH	0	0	78	78

Sumber : Hasil Pengolahan SP-PALAWIJA



Gambar 3.1 Total Luas Puso (Lahan Total) Jagung Tiap Kecamatan di Kabupaten Pinrang Tahun 2017

TABEL 3.5

**LUAS PUSO (LAHAN TOTAL) KACANG HIJAU SUB-ROUND I TIAP
KECAMATAN DI KABUPATEN PINRANG TAHUN 2017**

(Hektare)

Kecamatan	Januari	Februari	Maret	April	Jan-Apr
(1)	(2)	(3)	(4)	(5)	(6)
010 Suppa	0	0	0	0	0
020 Mattirosompe	0	0	0	0	0
021 Lanrisang	0	0	0	0	0
030 Mattiro Bulu	0	0	0	0	0
040 Watang Sawitto	0	0	0	0	0
041 Paleteang	0	0	0	0	0
042 Tiroang	0	0	0	0	0
050 Patampanua	0	0	0	0	0
060 Cempa	0	0	0	0	0
070 Duampanua	0	0	0	0	0
071 Batulappa	0	0	0	0	0
080 Lembang	0	0	0	0	0
JUMLAH	0	0	0	0	0

Sumber : Hasil Pengolahan SP-PALAWIJA

TABEL 3.6

**LUAS PUSO (LAHAN TOTAL) KACANG HIJAU SUB-ROUND II TIAP
KECAMATAN DI KABUPATEN PINRANG TAHUN 2017**
(Hektare)

Kecamatan	Mei	Juni	Juli	Agustus	Mei-Ags
(1)	(2)	(3)	(4)	(5)	(6)
010 Suppa	0	0	0	0	0
020 Mattirosompe	0	0	0	0	0
021 Lanrisang	0	0	0	0	0
030 Mattiro Bulu	0	0	0	0	0
040 Watang Sawitto	0	0	0	0	0
041 Paleteang	0	0	0	0	0
042 Tiroang	0	0	0	0	0
050 Patampanua	0	0	0	0	0
060 Cempa	0	0	0	0	0
070 Duampanua	0	0	0	0	0
071 Batulappa	0	0	0	0	0
080 Lembang	0	0	0	0	0
JUMLAH	0	0	0	0	0

Sumber : Hasil Pengolahan SP-PALAWIJA

TABEL 3.7

**LUAS PUSO (LAHAN TOTAL) KACANG HIJAU SUB-ROUND III TIAP
KECAMATAN DI KABUPATEN PINRANG TAHUN 2017**

(Hektare)

Kecamatan	September	Oktober	November	Desember	Sep-Des
(1)	(2)	(3)	(4)	(5)	(6)
010 Suppa	0	0	0	0	0
020 Mattirosompe	0	0	0	0	0
021 Lanrisang	0	0	0	0	0
030 Mattiro Bulu	0	0	0	0	0
040 Watang Sawitto	0	0	0	0	0
041 Paleteang	0	0	0	0	0
042 Tiroang	0	0	0	0	0
050 Patampanua	0	0	0	0	0
060 Cempa	0	0	0	0	0
070 Duampanua	0	0	0	0	0
071 Batulappa	0	0	0	0	0
080 Lembang	0	0	0	0	0
JUMLAH	0	0	0	0	0

Sumber : Hasil Pengolahan SP-PALAWIJA

TABEL 3.8

**LUAS PUSO (LAHAN TOTAL) KACANG TANAH SUB-ROUND I TIAP
KECAMATAN DI KABUPATEN PINRANG TAHUN 2017**
(Hektare)

Kecamatan	Januari	Februari	Maret	April	Jan-Apr
(1)	(2)	(3)	(4)	(5)	(6)
010 Suppa	0	0	0	0	0
020 Mattirosompe	0	0	0	0	0
021 Lanrisang	0	0	0	0	0
030 Mattiro Bulu	0	0	0	0	0
040 Watang Sawitto	0	0	0	0	0
041 Paleteang	0	0	0	0	0
042 Tiroang	0	0	0	0	0
050 Patampanua	0	0	0	0	0
060 Cempa	0	0	0	0	0
070 Duampanua	0	0	0	0	0
071 Batulappa	0	0	0	0	0
080 Lembang	0	0	0	0	0
JUMLAH	0	0	0	0	0

Sumber : Hasil Pengolahan SP-PALAWIJA

TABEL 3.9**LUAS PUSO (LAHAN TOTAL) KACANG TANAH SUB-ROUND II TIAP
KECAMATAN DI KABUPATEN PINRANG TAHUN 2017***(Hektare)*

Kecamatan	Mei	Juni	Juli	Agustus	Mei-Ags
(1)	(2)	(3)	(4)	(5)	(6)
010 Suppa	0	0	0	0	0
020 Mattirosompe	0	0	0	0	0
021 Lanrisang	0	0	0	0	0
030 Mattiro Bulu	0	0	0	0	0
040 Watang Sawitto	0	0	0	0	0
041 Paleteang	0	0	0	0	0
042 Tiroang	0	0	0	0	0
050 Patampanua	0	0	0	0	0
060 Cempa	0	0	0	0	0
070 Duampanua	0	0	0	0	0
071 Batulappa	0	0	0	0	0
080 Lembang	0	0	0	0	0
JUMLAH	0	0	0	0	0

Sumber : Hasil Pengolahan SP-PALAWIJA

TABEL 3.10

**LUAS PUSO (LAHAN TOTAL) KACANG TANAH SUB-ROUND III TIAP
KECAMATAN DI KABUPATEN PINRANG TAHUN 2017**
(Hektare)

Kecamatan	September	Oktober	November	Desember	Sep-Des
(1)	(2)	(3)	(4)	(5)	(6)
010 Suppa	0	0	0	0	0
020 Mattirosompe	0	0	0	0	0
021 Lanrisang	0	0	0	0	0
030 Mattiro Bulu	0	0	0	0	0
040 Watang Sawitto	0	0	0	0	0
041 Paleteang	0	0	0	0	0
042 Tiroang	0	0	0	0	0
050 Patampanua	0	0	0	0	0
060 Cempa	0	0	0	0	0
070 Duampanua	0	0	0	0	0
071 Batulappa	0	0	0	0	0
080 Lembang	0	0	0	0	0
JUMLAH	0	0	0	0	0

Sumber : Hasil Pengolahan SP-PALAWIJA

TABEL 3.11**LUAS PUSO (LAHAN TOTAL) KEDELAI SUB-ROUND I TIAP KECAMATAN DI
KABUPATEN PINRANG TAHUN 2017***(Hektare)*

Kecamatan	Januari	Februari	Maret	April	Jan-Apr
(1)	(2)	(3)	(4)	(5)	(6)
010 Suppa	0	0	0	0	0
020 Mattirosompe	0	0	0	0	0
021 Lanrisang	0	0	0	0	0
030 Mattiro Bulu	0	0	0	0	0
040 Watang Sawitto	0	0	0	0	0
041 Paleteang	0	0	0	0	0
042 Tiroang	0	0	0	0	0
050 Patampanua	0	0	0	0	0
060 Cempa	0	0	0	0	0
070 Duampanua	0	0	0	0	0
071 Batulappa	0	0	0	0	0
080 Lembang	0	0	0	0	0
JUMLAH	0	0	0	0	0

Sumber : Hasil Pengolahan SP-PALAWIJA

TABEL 3.12**LUAS PUSO (LAHAN TOTAL) KEDELAJ SUB-ROUND II TIAP KECAMATAN DI
KABUPATEN PINRANG TAHUN 2017***(Hektare)*

Kecamatan	Mei	Juni	Juli	Agustus	Mei-Ags
(1)	(2)	(3)	(4)	(5)	(6)
010 Suppa	0	0	0	0	0
020 Mattirosompe	0	0	0	0	0
021 Lanrisang	0	0	0	0	0
030 Mattiro Bulu	0	0	0	0	0
040 Watang Sawitto	0	0	0	0	0
041 Paleteang	0	0	0	0	0
042 Tiroang	0	0	0	0	0
050 Patampanua	0	0	0	0	0
060 Cempa	0	0	0	0	0
070 Duampanua	0	0	0	0	0
071 Batulappa	0	0	0	0	0
080 Lembang	0	0	0	0	0
JUMLAH	0	0	0	0	0

Sumber : Hasil Pengolahan SP-PALAWIJA

TABEL 3.13**LUAS PUSO (LAHAN TOTAL) KEDELAI SUB-ROUND III TIAP KECAMATAN DI
KABUPATEN PINRANG TAHUN 2017***(Hektare)*

Kecamatan	September	Oktober	November	Desember	Sep-Des
(1)	(2)	(3)	(4)	(5)	(6)
010 Suppa	0	0	0	0	0
020 Mattirosompe	0	0	0	0	0
021 Lanrisang	0	0	0	0	0
030 Mattiro Bulu	0	0	0	0	0
040 Watang Sawitto	0	0	0	0	0
041 Paleteang	0	0	0	0	0
042 Tiroang	0	0	0	0	0
050 Patampanua	0	0	0	0	0
060 Cempa	0	0	0	0	0
070 Duampanua	0	0	0	0	0
071 Batulappa	0	0	0	0	0
080 Lembang	0	0	0	0	0
JUMLAH	0	0	0	0	0

Sumber : Hasil Pengolahan SP-PALAWIJA

TABEL 3.14**LUAS PUSO (LAHAN TOTAL) UBI JALAR SUB-ROUND I TIAP KECAMATAN DI
KABUPATEN PINRANG TAHUN 2017***(Hektare)*

Kecamatan	Januari	Februari	Maret	April	Jan-Apr
(1)	(2)	(3)	(4)	(5)	(6)
010 Suppa	0	0	0	0	0
020 Mattirosompe	0	0	0	0	0
021 Lanrisang	0	0	0	0	0
030 Mattiro Bulu	0	0	0	0	0
040 Watang Sawitto	0	0	0	0	0
041 Paleteang	0	0	0	0	0
042 Tiroang	0	0	0	0	0
050 Patampanua	0	0	0	0	0
060 Cempa	0	0	0	0	0
070 Duampanua	0	0	0	0	0
071 Batulappa	0	0	0	0	0
080 Lembang	0	0	0	0	0
JUMLAH	0	0	0	0	0

Sumber : Hasil Pengolahan SP-PALAWIJA

TABEL 3.15**LUAS PUSO (LAHAN TOTAL) UBI JALAR SUB-ROUND II TIAP KECAMATAN DI
KABUPATEN PINRANG TAHUN 2017***(Hektare)*

Kecamatan	Mei	Juni	Juli	Agustus	Mei-Ags
(1)	(2)	(3)	(4)	(5)	(6)
010 Suppa	0	0	0	0	0
020 Mattirosompe	0	0	0	0	0
021 Lanrisang	0	0	0	0	0
030 Mattiro Bulu	0	0	0	0	0
040 Watang Sawitto	0	0	0	0	0
041 Paleteang	0	0	0	0	0
042 Tiroang	0	0	0	0	0
050 Patampanua	0	0	0	0	0
060 Cempa	0	0	0	0	0
070 Duampanua	0	0	0	0	0
071 Batulappa	0	0	0	0	0
080 Lembang	0	0	0	0	0
JUMLAH	0	0	0	0	0

Sumber : Hasil Pengolahan SP-PALAWIJA

TABEL 3.16**LUAS PUSO (LAHAN TOTAL) UBI JALAR SUB-ROUND III TIAP KECAMATAN
DI KABUPATEN PINRANG TAHUN 2017***(Hektare)*

Kecamatan	September	Oktober	November	Desember	Sep-Des
(1)	(2)	(3)	(4)	(5)	(6)
010 Suppa	0	0	0	0	0
020 Mattirosompe	0	0	0	0	0
021 Lanrisang	0	0	0	0	0
030 Mattiro Bulu	0	0	0	0	0
040 Watang Sawitto	0	0	0	0	0
041 Paleteang	0	0	0	0	0
042 Tiroang	0	0	0	0	0
050 Patampanua	0	0	0	0	0
060 Cempa	0	0	0	0	0
070 Duampanua	0	0	0	0	0
071 Batulappa	0	0	0	0	0
080 Lembang	0	0	0	0	0
JUMLAH	0	0	0	0	0

Sumber : Hasil Pengolahan SP-PALAWIJA

TABEL 3.17**LUAS PUSO (LAHAN TOTAL) UBI KAYU SUB-ROUND I TIAP KECAMATAN DI
KABUPATEN PINRANG TAHUN 2017***(Hektare)*

Kecamatan	Januari	Februari	Maret	April	Jan-Apr
(1)	(2)	(3)	(4)	(5)	(6)
010 Suppa	0	0	0	0	0
020 Mattirosompe	0	0	0	0	0
021 Lanrisang	0	0	0	0	0
030 Mattiro Bulu	0	0	0	0	0
040 Watang Sawitto	0	0	0	0	0
041 Paleteang	0	0	0	0	0
042 Tiroang	0	0	0	0	0
050 Patampanua	0	0	0	0	0
060 Cempa	0	0	0	0	0
070 Duampanua	0	0	0	0	0
071 Batulappa	0	0	0	0	0
080 Lembang	0	0	0	0	0
JUMLAH	0	0	0	0	0

Sumber : Hasil Pengolahan SP-PALAWIJA

TABEL 3.18**LUAS PUSO (LAHAN TOTAL) UBI KAYU SUB-ROUND II TIAP KECAMATAN DI
KABUPATEN PINRANG TAHUN 2017***(Hektare)*

Kecamatan	Mei	Juni	Juli	Agustus	Mei-Ags
(1)	(2)	(3)	(4)	(5)	(6)
010 Suppa	0	0	0	0	0
020 Mattirosompe	0	0	0	0	0
021 Lanrisang	0	0	0	0	0
030 Mattiro Bulu	0	0	0	0	0
040 Watang Sawitto	0	0	0	0	0
041 Paleteang	0	0	0	0	0
042 Tiroang	0	0	0	0	0
050 Patampanua	0	0	0	0	0
060 Cempa	0	0	0	0	0
070 Duampanua	0	0	0	0	0
071 Batulappa	0	0	0	0	0
080 Lembang	0	0	0	0	0
JUMLAH	0	0	0	0	0

Sumber : Hasil Pengolahan SP-PALAWIJA

TABEL 3.19**LUAS PUSO (LAHAN TOTAL) UBI KAYU SUB-ROUND III TIAP KECAMATAN
DI KABUPATEN PINRANG TAHUN 2017***(Hektare)*

Kecamatan	September	Oktober	November	Desember	Sep-Des
(1)	(2)	(3)	(4)	(5)	(6)
010 Suppa	0	0	0	0	0
020 Mattirosompe	0	0	0	0	0
021 Lanrisang	0	0	0	0	0
030 Mattiro Bulu	0	0	0	0	0
040 Watang Sawitto	0	0	0	0	0
041 Paleteang	0	0	0	0	0
042 Tiroang	0	0	0	0	0
050 Patampanua	0	0	0	0	0
060 Cempa	0	0	0	0	0
070 Duampanua	0	0	0	0	0
071 Batulappa	0	0	0	0	0
080 Lembang	0	0	0	0	0
JUMLAH	0	0	0	0	0

Sumber : Hasil Pengolahan SP-PALAWIJA

DATA
MENCERDASKAN BANGSA



**BADAN PUSAT STATISTIK
KABUPATEN PINRANG**

Jl. Andi Isa No. 18, Pinrang, Sulawesi Selatan 91211

Telp./Fax : (0421) 921021

E-mail : bps7315@bps.go.id

Homepage : pinrangkab.bps.go.id