

KECAMATAN NGAMPEL DALAM ANGKA TAHUN 2012/2013



DISUSUN OLEH :
KOORDINATOR STATISTIK KECAMATAN
NGAMPEL



BADAN PUSAT STATISTIK
KABUPATEN KENDAL

NGAMPEL DALAM ANGKA 2012/2013
NGAMPEL IN FIGURES 2012/2013

ISSN : -

Nomor Publikasi/*Publication Number* : 3324101.1301

Nomor Katalog BPS / *Catalog Number of BPS* : 1102001.3324101

Ukuran Buku / *Book Size* : 21 x 15 cm

Jumlah Halaman / *Number of Page* : 92 Halaman / *Pages*

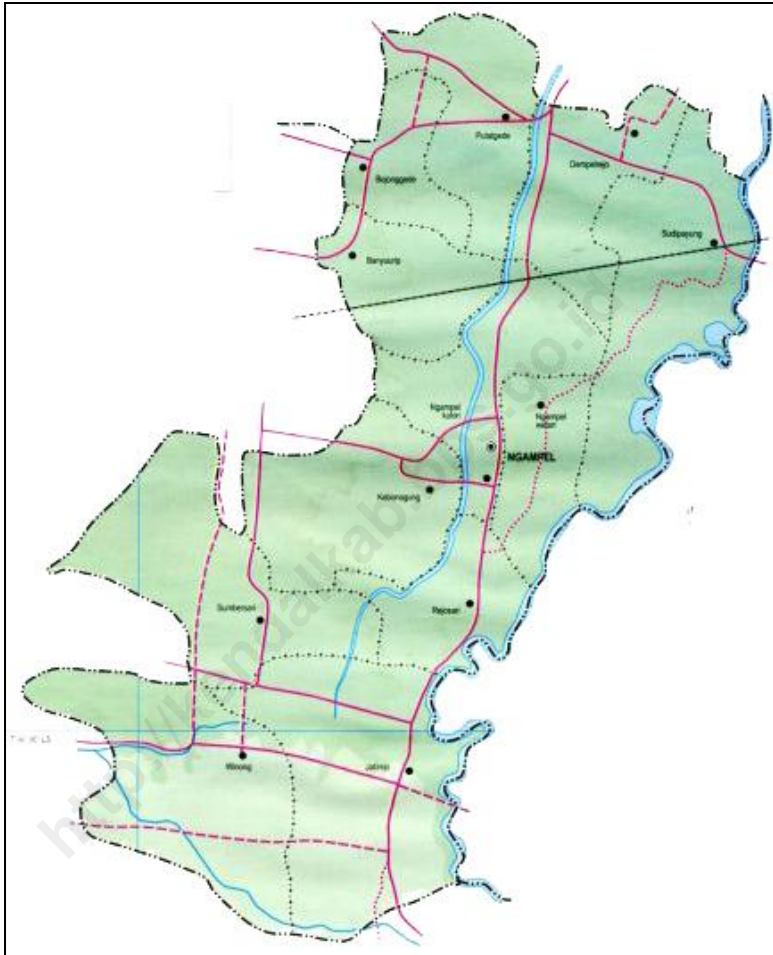
Naskah / *Manuscript* :
Koordinator Statistik Kecamatan Ngampel
District Statistical Officer Ngampel

Gambar Kulit / *Cover Design* :
Koordinator Statistik Kecamatan Ngampel
District Statistical Officer Ngampel

Diterbitkan Oleh / *Published By* :
BPS Kabupaten Kendal

Boleh dikutip dengan menyebutkan sumbernya /
May be cited with the reference of the source

**PETA WILAYAH
KECAMATAN NGAMPEL
*Map of NGAMPEL***



KATA SAMBUTAN

Assalamu'alaikum Wr. Wb.

Alhamdulillah, segala puji bagi Allah SWT akhirnya buku *KECAMATAN NGAMPEL DALAM ANGKA TAHUN 2012/2013* ini dapat terbit. Ucapan terima kasih yang tak terhingga kepada Koordinator Statistik Kecamatan Ngampel yang telah berupaya menyusun buku ini.

Buku ini merupakan sumber data dan informasi yang sangat penting dalam perencanaan pembangunan, utamanya yang berkaitan dengan kondisi sosial, ekonomi, dan berbagai informasi lainnya di Kecamatan Ngampel.

Semoga buku ini dapat dijadikan sumber data dan informasi dalam pelaksanaan tugas baik di bidang pemerintahan, pembangunan, maupun kemasyarakatan di era sekarang ini.

Akhirnya, semoga buku ini benar-benar dapat dimanfaatkan oleh semua pihak, dalam rangka lebih memacu perkembangan pembangunan di Kecamatan Ngampel.

Wassalamu'alaikum Wr. Wb.

Ngampel, September 2013

CAMAT NGAMPEL,

ENDANG KOESTJAHANINGSIH, S.Sos M.Si

Pembina

NIP. 19650324 198703 2 004

KATA PENGANTAR

Assalamu'alaikum Wr. Wb.

Segala puji syukur kami panjatkan kehadirat Allah SWT, Tuhan Yang Maha Esa atas taufik dan ridho-Nya, sehingga penerbitan publikasi "**KECAMATAN NGAMPEL DALAM ANGKA TAHUN 2012/2013**" dapat tersusun.

Dalam kesempatan ini kami sampaikan ucapan terima kasih kepada yang terhormat :

1. Ibu Camat Ngampel beserta jajarannya;
2. Bapak Kepala BPS Kabupaten Kendal;
3. Sdr. Kepala Dinas/Instansi/Jawatan Tingkat Kecamatan Ngampel yang telah berpartisipasi memberikan datanya.

Publikasi ini berisi data dan informasi antara lain letak geografis, pemerintahan, kependudukan, sosial, pertanian, perhubungan dan keuangan keadaan tahun 2012. Dan dilengkapi dengan ulasan singkat, gambar dan grafik untuk memperjelas informasi. Kami berharap saran demi perbaikan publikasi ini di masa yang akan datang

Semoga buku ini bermanfaat bagi semua pihak yang menggunakan.

Wassalamu'alaikum Wr. Wb.

Ngampel, September 2013
Koordinator Statistik Kecamatan
Ngampel

ANDI M MASKUN, S.ST
NIP. 19750606 199803 1 003

DAFTAR ISI

	Halaman
Bab I Geografis	1
Bab II Pemerintahan	15
Bab III Kependudukan	25
Bab IV Sosial	49
Bab V Pertanian	77
Bab VI Perhubungan dan Komunikasi	91
Bab VII Keuangan	99

DAFTAR TABEL

	Halaman
BAB I. GEOGRAFIS	
Tabel 1.1. Letak Geografis Wilayah Kecamatan Ngampel	2
Tabel 1.2. Luas Wilayah Menurut Desa/Kelurahan Tahun 2012	3
Tabel 1.3. Jarak Kantor Desa ke Ibu Kota Kecamatan Ngampel Tahun 2012	4
Tabel 1.4. Luas Wilayah Kecamatan Ngampel Menurut Jenis Penggunaan Tahun 2012	5
Tabel 1.5. Luas Lahan Sawah Menurut Desa/Kelurahan dan Jenis Pengairannya (Hektar) Tahun 2012	7
Tabel 1.6. Luas Tanah Kering Dirinci Menurut Jenisnya Kecamatan Ngampel Tahun : 2012	9
Tabel 1.7. Banyaknya Hari Hujan Menurut Bulan Tahun 2010 - 2012	12
Tabel 1.8. Banyaknya Curah Hujan Menurut Bulan Tahun 2010 – 2012	13
BAB II. PEMERINTAHAN	
Tabel 2.1. Banyaknya Dusun/Dukuh, Rukun Warga (RW), dan Rukun Tetangga (RT) Kecamatan Ngampel Tahun 2012	16
Tabel 2.2. Banyaknya Balai Desa dan Kantor Desa Kecamatan Ngampel Tahun 2012	17
Tabel 2.3. Banyaknya Perangkat Desa Kecamatan Ngampel Tahun 2012	18
Tabel 2.4. Banyaknya Surat Pemberitahuan Pajak Terdaftar Kecamatan Ngampel Tahun 2012	22
Tabel 2.5. Pemasukan Pajak Bumi Dan Bangunan Kecamatan Ngampel Tahun 2012	23
BAB III. KEPENDUDUKAN	
Tabel 3.1. Banyaknya Rumah Tangga Dan Bangunan Tempat Tinggal Kecamatan Ngampel Tahun 2012	26
Tabel 3.2. Kepadatan Rumah Tangga Kecamatan Ngampel Tahun 2012	27
Tabel 3.3. Banyaknya Tempat Tinggal Penduduk Kecamatan Ngampel Tahun 2012	28
Tabel 3.4. Banyaknya Penduduk Dirinci Menurut Jenis Kelamin Kecamatan Ngampel Tahun 2012	29
Tabel 3.5. Kepadatan Penduduk Kecamatan Ngampel Tahun 2012	30

Tabel 3.6.	Sex Ratio Penduduk Laki-Laki Terhadap Perempuan Kecamatan Ngampel Tahun 2012	31
Tabel 3.7.	Perkembangan Penduduk Per Tahun Kecamatan Ngampel Tahun 2001 - 2011	32
Tabel 3.8.	Banyaknya Penduduk Menurut Kelompok Umur Dan Jenis Kelamin Kecamatan Ngampel Tahun 2012	33
Tabel 3.9.	Banyaknya Penduduk Menurut Kelompok Umur Dan Jenis Kelamin Per Desa Kecamatan Ngampel Tahun 2012	35
Tabel 3.10.	Banyaknya Penduduk Umur 5-6, 7-12, 13-15, 16-18 Kecamatan Ngampel Tahun 2012	51

BAB IV. SOSIAL

Tabel 4.1.	Banyaknya PUS Akseptor KB Aktif Kecamatan Ngampel Tahun : 2012	54
Tabel 4.2.	Banyaknya Keluarga Menurut Tahapan Kecamatan Ngampel Tahun 2012	56
Tabel 4.3.	Banyaknya Pemeluk Agama Kecamatan Ngampel Tahun : 2012	57
Tabel 4.4.	Banyaknya Tempat Ibadah Kecamatan Ngampel Tahun 2012	58
Tabel 4.5.	Jumlah Tanah Wakaf Menurut Petak/Bidang Luas dan Jenis Penggunaannya Tahun 2012	59
Tabel 4.6.	Jumlah Penerimaan Dan Pengeluaran Zakat Fitrah Menurut Desa di Kecamatan Ngampel Tahun 2012	61
Tabel 4.7.	Jumlah Qurban Menurut Pemberi, Penerima Dan Jenis Hewan Qurban di Kecamatan Ngampel Tahun 2012	62
Tabel 4.8.	Banyaknya Nikah,Talak,Cerai Dan Rujuk Menurut Desa di Kecamatan Ngampel Tahun 2012	64
Tabel 4.9.	Banyaknya Sekolah Taman Kanak-Kanak, Murid Dan Guru Kecamatan Ngampel Tahun 2012	65
Tabel 4.10.	Banyaknya Sekolah Dasar Negeri, Murid Dan Guru Kecamatan Ngampel Tahun 2012	66
Tabel 4.11.	Banyaknya Madrasah Ibtida'iyah, Murid Dan Guru Kecamatan Ngampel Tahun 2012	67
Tabel 4.12.	Banyaknya Sekolah Lanjutan Pertama Negeri, Murid Dan Guru Kecamatan Ngampel Tahun 2012	68
Tabel 4.13.	Banyaknya Sekolah Lanjutan Pertama Swasta, Murid Dan Guru Kecamatan Ngampel Tahun 2012	69
Tabel 4.14.	Banyaknya Sekolah Menengah Kejuruan Swasta, Murid Dan Guru Kecamatan Ngampel Tahun 2012	70
Tabel 4.15.	Banyaknya Dokter, Tenaga Medis (Mantri Kesehatan), Bidan, Dukun Bayi Dan Juru Sunat Kecamatan Ngampel Tahun 2012	71
Tabel 4.16.	Banyaknya Fasilitas Kesehatan Kecamatan Ngampel Tahun 2012	72
Tabel 4.17.	Banyaknya Penderita Cacat Kecamatan Ngampel Tahun 2012	74
Tabel 4.18.	Banyaknya Anak Terlantar, Anak Nakal, Anak Jalanan, WTS Dan Waria Kecamatan Ngampel Tahun 2012	75

Tabel 4.19.	Banyaknya Lapangan Olah Raga Kecamatan Ngampel Tahun 2012	76
-------------	---	----

BAB V. PERTANIAN

Tabel 5.1.	Luas Panen Dan Produksi Padi Sawah Dan Gogo Kecamatan Ngampel Tahun : 2012	78
Tabel 5.2.	Luas Panen Dan Produksi Padi Dan Jagung Kecamatan Ngampel Tahun 2012	79
Tabel 5.3.	Luas Panen Dan Produksi Ubi Kayu Dan Kacang Hijau Kecamatan Ngampel Tahun 2012	80
Tabel 5.4.	Produksi Tanaman Perdagangan Kecamatan Ngampel Tahun : 2004- 2012	81
Tabel 5.5.	Banyaknya Unggas Kecamatan Ngampel Tahun 2012	82
Tabel 5.6.	Banyaknya Ternak Kecamatan Ngampel Tahun 2012	84

BAB VI. PERHUBUNGAN DAN KOMUNIKASI

Tabel 6.1.	Banyaknya Sarana Angkutan Darat Kendaraan Bermotor Kecamatan Ngampel Tahun 2012	88
Tabel 6.2.	Banyaknya Sarana Angkutan Darat Kendaraan Tidak Bermotor Kecamatan Ngampel Tahun 2012	89
Tabel 6.3.	Jenis Permukaan, Kondisi Dan Kelas Jalan Kecamatan Ngampel Tahun 2012	90
Tabel 6.4.	Banyaknya Jembatan Desa Kecamatan Ngampel Tahun 2012	91
Tabel 6.5.	Banyaknya Televisi, Radio, Listrik PLN, Dan Telephon Kecamatan Ngampel Tahun 2012	92

DAFTAR GRAFIK

	Halaman
Grafik 1. Perbandingan Luas Wilayah Kecamatan Ngampel Menurut Jenis Penggunaan Tahun 2012	6
Grafik 2. Banyaknya Penduduk Menurut Kelompok Umur Dan Jenis Kelamin Kecamatan Ngampel Tahun 2012	34

<http://kendalkab.bps.go.id>

BAB. I GEOGRAFIS

Kecamatan Ngampel merupakan satu dari 20 kecamatan di Kabupaten Kendal Propinsi Jawa Tengah, dengan wilayah sebelah utara berbatasan dengan Kecamatan Patebon dan Kecamatan Kota Kendal, sebelah selatan berbatasan dengan Kecamatan Singorojo, sebelah barat berbatasan dengan Kecamatan Pegandon, dan sebelah timur berbatasan dengan Kecamatan Brangsong. Dengan ketinggian tanah sekitar 6 m dpl.

Luas wilayah Kecamatan Ngampel mencapai 33,88 Km-2, yang sebagian besar digunakan sebagai lahan pertanian (tanah sawah, tanah tegalan & hutan) yaitu mencapai 51,32 % dan sisanya 48,68 % digunakan untuk pekarangan (lahan untuk bangunan dan halaman sekitar), dan lain-lain.

Rata – rata curah hujan di wilayah Kecamatan Ngampel tahun 2012 sekitar 121mm dengan rata – rata hari hujan adalah 8 hari, sedangkan pada tahun 2011 sekitar 110 mm dengan rata-rata hari hujan adalah 9 hari.

Tabel 1.1. Letak Geografis Wilayah Kecamatan Ngampel

Letak dan Luas	Uraian
(1)	(2)
1. Letak	6'32 – 7'24 Lintang Selatan 109'41 - 110'18 BujurTimur
2. Luas	33,88 Km ²
3. Letak Di Atas Permukaan Laut	± 6 m dpl
4. Batas Wilayah	
Sebelah Utara	Kecamatan Patebon dan Kecamatan Kota Kendal
Sebelah Selatan	Kecamatan Singorojo
Sebelah Timur	Kecamatan Brangsong
Sebelah Barat	Kecamatan Pegandon

Sumber data : Kantor Kecamatan Ngampel

Tabel 1.2. Luas Wilayah Menurut Desa/Kelurahan Tahun 2012

Desa/Kelurahan	Luas (Km2)	Persentase (%)
(1)	(2)	(3)
01. Winong	4,93	14,55
02. Jatirejo	12,86	37,96
03. Rejosari	1,89	5,58
04. Sumbersari	2,44	7,20
05. Kebonagung	1,61	4,75
06. Ngampel Kulon	1,43	4,22
07. Ngampel Wetan	0,96	2,83
08. Sudipayung	2,17	6,40
09. Dempelrejo	1,54	4,55
10. Banyuurip	1,70	5,02
11. Bojonggede	0,85	2,51
12. Putatgede	1,50	4,43
Jumlah	33,88	100,00

Sumber data : Kantor Kecamatan Ngampel

Tabel 1.3. Jarak Kantor Desa ke Ibu Kota Kecamatan Ngampel Tahun 2012

Desa/Kelurahan	Jarak (Km)
(1)	(2)
01. Winong	5,00
02. Jatirejo	4,00
03. Rejosari	2,20
04. Sumbersari	5,00
05. Kebonagung	1,80
06. Ngampel Kulon	1,00
07. Ngampel Wetan	0,50
08. Sudipayung	2,30
09. Dempelrejo	1,80
10. Banyuurip	5,10
11. Bojonggede	4,10
12. Putatgede	2,90

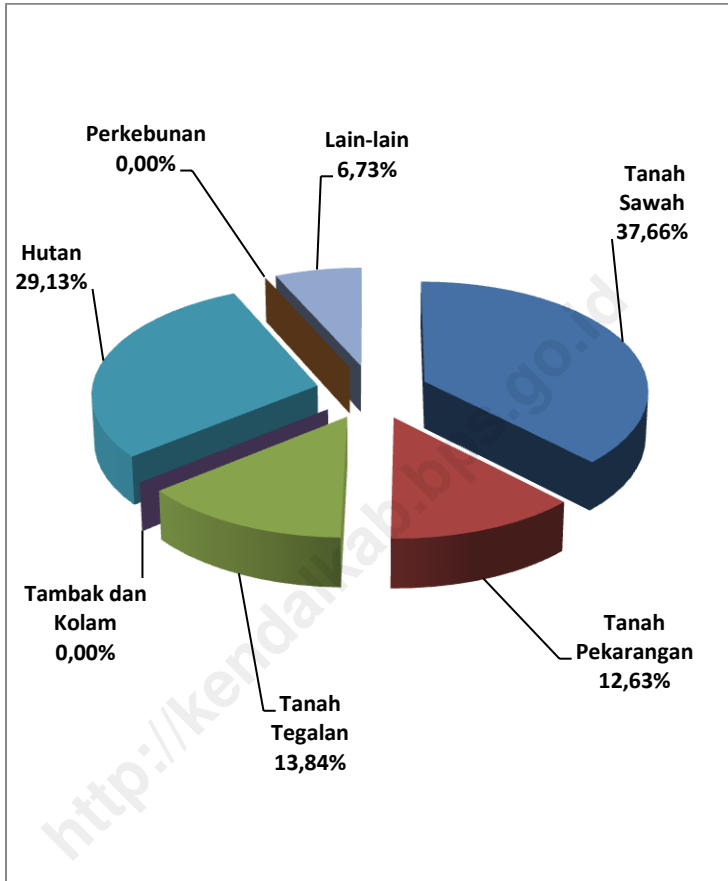
Sumber data : Kantor Kecamatan Ngampel

Tabel 1.4. Luas Wilayah Kecamatan Ngampel Menurut Jenis Penggunaan Tahun 2012

Jenis Penggunaan	Luas	Persentase
	(Km-2)	(%)
(1)	(2)	(3)
01. Tanah Sawah	12,76	37,66
02. Tanah Pekarangan	4,28	12,63
03. Tanah Tegalan	4,69	13,84
04. Tambak dan Kolam	00,00	0,00
05. Hutan	9,87	29,13
06. Perkebunan	0,00	0,00
07. Lain-lain	2,28	6,73
Jumlah	33,88	100,00

Sumber data : Statistik Kecamatan Ngampel

Grafik 1. Perbandingan Luas Wilayah Kecamatan Ngampel Menurut Jenis Penggunaan Tahun 2012



Sumber data : Statistik Kecamatan Ngampel

Tabel 1.5. Luas Lahan Sawah Menurut Desa/Kelurahan dan Jenis Pengairannya (Hektar) Tahun 2012

Desa/Kelurahan	Sawah		
	Teknis (Ha)	Setengah Teknis (Ha)	Non Teknis (Ha)
(1)	(2)	(3)	(4)
01. Winong	131,46	0,00	0,00
02. Jatirejo	82,19	0,00	5,24
03. Rejosari	83,40	0,00	0,00
04. Sumbersari	187,72	0,00	0,00
05. Kebonagung	119,69	0,00	0,00
06. Ngampel Kulon	63,00	0,00	32,28
07. Ngampel Wetan	74,20	0,00	0,00
08. Sudipayung	121,65	23,00	0,00
09. Dempelrejo	40,00	59,40	0,00
10. Banyuurip	60,00	0,00	42,00
11. Bojonggede	55,82	0,00	0,00
12. Putatgede	85,90	0,00	0,00
Jumlah 2012	1.105,03	82,40	79,52
2011	1.105,03	82,40	79,52
2010	1.105,03	82,40	79,52

Sumber data : Masing-masing Desa

Tabel 1.5. Luas Lahan Sawah Menurut Desa/Kelurahan dan Jenis Pengairannya (Hektar) Tahun 2012

Desa/Kelurahan	Sawah	
	Tadah Hujan Diusahakan	Jumlah
(1)	(5)	(6)
01. Winong	9,54	141,00
02. Jatirejo	0,00	87,43
03. Rejosari	0,00	83,40
04. Sumpalsari	0,00	187,72
05. Kebonagung	0,00	119,69
06. Ngampel Kulon	0,00	95,28
07. Ngampel Wetan	0,00	74,20
08. Sudipayung	0,00	144,65
09. Dempelrejo	0,00	99,40
10. Banyuurip	0,00	102,00
11. Bojonggede	0,00	55,82
12. Putatgede	0,00	85,90
Jumlah 2012	9,54	1.276,49
2011	9,54	1.276,49
2010	9,54	1.276,49

Sumber data : Monografi Desa

Tabel 1.6. Luas Tanah Kering Dirinci Menurut Jenisnya Kecamatan Ngampel Tahun : 2012

Desa/Kelurahan	Pekarangan (Ha)	Tegalan (Ha)	Penggem balaan (Ha)	Tambak (Ha)
(1)	(2)	(3)	(4)	(5)
01. Winong	43,68	301,12	0,00	0,00
02. Jatirejo	32,89	114,08	0,00	0,00
03. Rejosari	34,82	1,21	0,00	0,00
04. Sumbersari	49,82	0,23	0,00	0,00
05. Kebonagung	34,94	0,00	0,00	0,00
06. Ngampel Kulon	43,22	0,00	0,00	0,00
07. Ngampel Wetan	15,54	3,41	0,00	0,00
08. Sudipayung	44,07	4,55	0,00	0,00
09. Dempelrejo	32,54	14,40	0,00	0,00
10. Banyuurip	35,22	29,85	0,00	0,00
11. Bojonggede	24,88	0,00	0,00	0,00
12. Putatgede	36,82	0,00	0,00	0,00
Jumlah 2012	428,44	468,85	0,00	0,00
2011	428,44	468,85	0,00	0,00
2010	428,44	468,85	0,00	0,00

Sumber data : Monografi Desa

Tabel 1.6. Luas Tanah Kering Dirinci Menurut Jenisnya Kecamatan Ngampel Tahun : 2012

Desa/Kelurahan	Kolam (Ha)	Hutan	
		Rakyat (Ha)	Negara (Ha)
(1)	(6)	(7)	(8)
01. Winong	0,00	0,00	0,00
02. Jatirejo	0,00	0,00	986,52
03. Rejosari	0,00	0,00	0,00
04. Sumbersari	0,00	0,00	0,00
05. Kebonagung	0,00	0,00	0,00
06. Ngampel Kulon	0,00	0,00	0,00
07. Ngampel Wetan	0,00	0,00	0,00
08. Sudipayung	0,00	0,00	0,00
09. Dempelrejo	0,00	0,00	0,00
10. Banyuurip	0,00	0,00	0,00
11. Bojonggede	0,00	0,00	0,00
12. Putatgede	0,00	0,00	0,00
Jumlah 2012	0,00	0,00	986,52
2011	0,00	0,00	986,52
2010	0,00	0,00	986,52

Sumber data : Monografi Desa

Tabel 1.6. Luas Tanah Kering Dirinci Menurut Jenisnya Kecamatan Ngampel Tahun : 2012

Desa/Kelurahan	Perkebunan		Lain-lain	Jumlah
	Rakyat (Ha)	Negara (Ha)		
(1)	(9)	(10)	(11)	(12)
01. Winong	0,00	0,00	7,20	352,00
02. Jatirejo	0,00	0,00	65,08	1.198,57
03. Rejosari	0,00	0,00	69,57	105,60
04. Sumbersari	0,00	0,00	6,23	56,28
05. Kebonagung	0,00	0,00	6,37	41,31
06. Ngampel Kulon	0,00	0,00	4,50	47,72
07. Ngampel Wetan	0,00	0,00	2,85	21,80
08. Sudipayung	0,00	0,00	23,73	72,35
09. Dempelrejo	0,00	0,00	7,66	54,60
10. Banyuurip	0,00	0,00	2,93	68,00
11. Bojonggede	0,00	0,00	4,30	29,18
12. Putatgede	0,00	0,00	27,28	64,10
Jumlah 2012	0,00	0,00	227,70	2.111,51
2011	0,00	0,00	227,70	2.111,51
2010	0,00	0,00	227,70	2.111,51

Sumber data : Monografi Desa

Tabel 1.7. Banyaknya Hari Hujan Menurut Bulan Tahun 2010 - 2012

Bulan	2010	2011	2012
(1)	(2)	(3)	(4)
01. Januari	21	23	20
02. Pebruari	6	14	8
03. Maret	16	13	8
04. April	8	10	8
05. Mei	13	10	5
06. Juni	4	1	4
07. Juli	6	1	0
08. Agustus	7	0	0
09. September	16	1	1
10. Oktober	16	6	8
11. Nopember	14	13	9
12. Desember	17	13	20
Jumlah	142	105	91
Rata-rata	12	9	8

Sumber Data : Pengairan Ranting Kecamatan Ngampel

Tabel 1.9. Banyaknya Curah Hujan (mm) Menurut Bulan Tahun 2010 – 2012

Bulan	2010	2011	2012
(1)	(2)	(3)	(4)
01. Januari	335	287	409
02. Pebruari	207	153	143
03. Maret	307	76	125
04. April	112	262	136
05. Mei	275	140	25
06. Juni	143	15	52
07. Juli	49	33	0
08. Agustus	74	0	0
09. September	166	2	16
10. Oktober	178	98	95
11. Nopember	126	131	117
12. Desember	280	123	336
Jumlah	2.246	1.320	1.454
Rata-rata	187	110	121

Sumber Data : Pengairan Ranting Kecamatan Ngampel

BAB. II PEMERINTAHAN

Kecamatan Ngampel terdiri dari 12 desa, dengan jumlah Dusun/dukuh sebanyak 44 dusun. Jumlah Rukun Warga sebanyak 55 RW dan jumlah Rukun Tetangga sebanyak 221 RT

Banyaknya Surat Pemberitahuan Pajak Terdaftar pada tahun 2011 sebanyak 19.817 orang, sedangkan untuk tahun 2012 sebanyak 19.856. Dilihat dari realisasi penerimaan PBB tahun 2011 yaitu Rp. 451.325.145 dan realisasi penerimaan PBB tahun 2012 sebesar Rp. 448.331.987 terjadi penurunan realisasi penerimaan PPB sebesar -1,01 persen. Namun apabila dibandingkan target dan realisasi tahun 2012 mencapai 100 persen.

TABEL : 2.1. Banyaknya Dusun/Dukuh, Rukun Warga Dan Rukun Tetangga Kecamatan Ngampel Tahun 2012

Desa	Dusun/	Rukun	Rukun
	Dukuh	Warga	Tetangga
(1)	(2)	(3)	(4)
01. Winong	5	5	22
02. Jatirejo	4	5	20
03. Rejosari	3	3	9
04. Sumbersari	6	6	30
05. Kebonagung	4	4	14
06. Ngampel Kulon	4	5	28
07. Ngampel Wetan	3	3	14
08. Sudipayung	2	5	23
09. Dempelrejo	3	3	18
10. Banyuurip	4	4	16
11. Bojonggede	2	5	12
12. Putatgede	4	7	15
Jumlah 2012	44	55	221
2011	44	55	221
2010	44	52	220

Sumber data : Statistik Kecamatan Ngampel

TABEL : 2.2. Banyaknya Balai Desa Dan Kantor Desa Kecamatan Ngampel Tahun 2012

Desa	Balai Desa	Kantor Desa
(1)	(2)	(3)
01. Winong	1	1
02. Jatirejo	1	1
03. Rejosari	1	1
04. Sumbersari	1	1
05. Kebonagung	1	1
06. Ngampel Kulon	1	1
07. Ngampel Wetan	1	1
08. Sudipayung	1	1
09. Dempelrejo	1	1
10. Banyuurip	1	1
11. Bojonggede	1	1
12. Putatgede	1	1
Jumlah	12	12

Sumber data : Masing-masing Desa

TABEL : 2.3. Banyaknya Perangkat Desa Kecamatan Ngampel Tahun 2012

Desa	Kepala Desa		Sekre- taris Desa		Bekel / kaur pem		Kebayan	
	L	P	L	P	L	P	L	P
(1)	(2)	(3)	(4)	(5)	(6)	(7)	(8)	(9)
01. Winong	1	0	1	0	1	0	0	0
02. Jatirejo	1	0	1	0	1	0	1	0
03. Rejosari	1	0	1	0	1	0	0	0
04. Sumpersari	1	0	1	0	1	0	0	0
05. Kebonagung	1	0	1	0	0	0	0	0
06. Ngampel Kulon	1	0	0	0	1	0	0	0
07. Ngampel Wetan	1	0	1	0	1	0	0	0
08. Sudipayung	1	0	1	0	1	0	0	0
09. Dempelrejo	1	0	1	0	1	0	0	0
10. Banyuurip	1	0	1	0	1	0	0	0
11. Bojonggede	1	0	0	1	0	0	0	0
12. Putatgede	1	0	1	0	0	0	0	0
Jumlah	12	0	10	1	9	0	1	0

Sumber data : Masing-masing Desa

TABEL: 2.3. (Lanjutan) Banyaknya Perangkat Desa Kecamatan Ngampel Tahun 2012

Desa	Jagabaya Kepetengan		Bayan Tani		Modin	
	L	P	L	P	L	P
(1)	(10)	(11)	(12)	(13)	(14)	(15)
01. Winong	0	0	1	0	1	0
02. Jatirejo	1	0	0	0	1	0
03. Rejosari	0	0	1	0	1	0
04. Sumbersari	1	0	1	0	1	0
05. Kebonagung	1	0	1	0	1	0
06. Ngampel Kulon	0	0	0	0	1	0
07. Ngampel Wetan	0	0	1	0	1	0
08. Sudipayung	0	0	1	0	2	0
09. Dempelrejo	0	0	1	0	1	0
10. Banyuurip	0	0	1	0	2	0
11. Bojonggede	0	0	0	0	1	0
12. Putatgede	0	0	1	0	1	0
Jumlah	3	0	9	0	13	0

Sumber data : Masing-masing Desa

TABEL: 2.3. (Lanjutan) Banyaknya Perangkat Desa Kecamatan Ngampel Tahun 2012

Desa	Ulu - Ulu		Kami - tuwo		Kaur Pemerin-Tahan / bekel	
	L	P	L	P	L	P
(1)	(16)	(17)	(18)	(19)	(20)	(21)
01. Winong	2	0	5	0	0	0
02. Jatirejo	1	0	4	0	0	0
03. Rejosari	0	0	3	0	1	0
04. Sumber Sari	1	0	6	0	0	0
05. Kebonagung	0	0	4	0	0	0
06. Ngampel Kulon	1	0	4	0	1	0
07. Ngampel Wetan	0	0	3	0	1	0
08. Sudipayung	1	0	2	0	0	0
09. Dempelrejo	0	0	2	1	0	0
10. Banyuurip	0	0	4	0	0	0
11. Bojonggede	0	0	2	0	1	0
12. Putatgede	0	0	2	1	0	0
Jumlah	6	0	41	2	4	0

Sumber data : Masing-masing Desa

TABEL: 2.3. (Lanjutan) Banyaknya Perangkat Desa Kecamatan Ngampel Tahun 2012

Desa	Kaur Keuangan		Kaur umum	
	L	P	L	P
(1)	(22)	(23)	(24)	(25)
01. Winong	1	0	1	0
02. Jatirejo	1	0	1	0
03. Rejosari	1	0	1	0
04. Sumpersari	1	0	1	0
05. Kebonagung	1	0	1	0
06. Ngampel Kulon	1	0	1	0
07. Ngampel Wetan	0	1	0	0
08. Sudipayung	1	0	1	0
09. Dempelrejo	1	0	1	0
10. Banyuurip	1	0	0	1
11. Bojonggede	0	1	0	0
12. Putatgede	1	0	1	0
Jumlah	10	2	9	1

Sumber data : Masing-masing Desa

TABEL : 2.4. Banyaknya Surat Pemberitahuan Pajak Terdaftar Kecamatan Ngampel Tahun 2012

Desa	Banyaknya	
	Surat Pemberitahuan Pajak Terdaftar	
(1)	(2)	
01. Winong	2.913	
02. Jatirejo	2.110	
03. Rejosari	1.101	
04. Sumbersari	2.465	
05. Kebonagung	1.778	
06. Ngampel Kulon	1.680	
07. Ngampel Wetan	843	
08. Sudipayung	1.953	
09. Dempelrejo	1.345	
10. Banyuurip	1.395	
11. Bojonggede	882	
12. Putatgede	1.391	
Jumlah 2012	19.856	
2011	19.817	

Sumber data : Kantor Kecamatan Ngampel

**TABEL : 2.5. Pemasukan Pajak Bumi Dan Bangunan
Kecamatan Ngampel Tahun 2012**

Desa	Target	Pemasukan PBB	Persentase PBB
	(Rp)	(Rp)	(%)
(1)	(2)	(3)	(4)
01. Winong	48.067.569	48.067.569	100
02. Jatirejo	44.224.997	44.224.997	100
03. Rejosari	25.788.503	25.788.503	100
04. Sumbersari	63.541.304	63.541.304	100
05. Kebonagung	36.252.139	36.252.139	100
06. Ngampel Kulon	33.701.386	33.701.386	100
07. Ngampel Wetan	19.396.952	19.396.952	100
08. Sudipayung	51.284.684	51.284.684	100
09. Dempelrejo	37.186.338	37.186.338	100
10. Banyuurip	28.591.046	28.591.046	100
11. Bojonggede	22.472.671	22.472.671	100
12. Putatgede	37.824.398	37.824.398	100
Jumlah 2012	448.331.987	448.331.987	100
2011	451.325.145	451.325.145	100

Sumber data : Kantor Kecamatan Ngampel

BAB. III PENDUDUK

Jumlah penduduk Kecamatan Ngampel tahun 2012 sebanyak 32.923 jiwa, terdiri dari 17.017 (51,69 persen) laki – laki dan 15.906 (48,31 persen) perempuan. Jumlah penduduk terbesar adalah Desa Winong sebanyak 5.436 jiwa (16,51 persen) dari total jumlah penduduk Kecamatan Ngampel. Sedangkan jumlah penduduk yang paling sedikit adalah Desa Ngampel Wetan dengan jumlah penduduk 1.146 (3,48 persen) dari total jumlah penduduk Kecamatan Ngampel.

Pertumbuhan penduduk di Kecamatan Ngampel tahun 2011 sebesar 0,11 persen. Pertumbuhan penduduk ini terjadi karena adanya mutasi penduduk (Lahir, Mati, Pindah dan Datang).

TABEL : 3.1. Banyaknya Rumah Tangga Dan Bangunan Tempat Tinggal Kecamatan Ngampel Tahun 2012

Desa	Rumah Tangga	Bangunan
		Tempat Tinggal
(1)	(2)	(3)
01. Winong	1.386	1.027
02. Jatirejo	954	728
03. Rejosari	594	477
04. Sumberdari	1.342	1.111
05. Kebonagung	1.034	834
06. Ngampel Kulon	1.790	977
07. Ngampel Wetan	414	348
08. Sudipayung	1.039	877
09. Dempelrejo	774	658
10. Banyuurip	946	771
11. Bojonggede	853	361
12. Putatgede	982	689
Jumlah 2012	12.108	8.858

Sumber data : Masing-Masing Desa

**TABEL : 3.2. Kepadatan Rumah Tangga Kecamatan Ngampel
Tahun 2012**

Desa	Penduduk	Rumah Tangga	Kepadatan (Orang/ Kk)
(1)	(2)	(3)	(4)
01. Winong	5.436	1.386	4
02. Jatirejo	2.967	954	3
03. Rejosari	1.697	594	3
04. Sumbersari	4.265	1.342	3
05. Kebonagung	3.151	1.034	3
06. Ngampel Kulon	3.335	1.790	2
07. Ngampel Wetan	1.146	414	3
08. Sudipayung	2.963	1.039	3
09. Dempelrejo	2.264	774	3
10. Banyuurip	2.376	946	3
11. Bojonggede	1.428	853	2
12. Putatgede	1.895	982	2
Jumlah 2012	32.923	12.108	3

Sumber data : Statistik Kecamatan Ngampel

TABEL : 3.3. Banyaknya Tempat Tinggal Penduduk Kecamatan Ngampel Tahun 2012

Desa	Per- manen	Semi Permanen	Papan	Bambu	Jumlah
(1)	(2)	(3)	(4)	(5)	(6)
01. Winong	119	43	810	55	1.027
02. Jatirejo	266	49	373	40	728
03. Rejosari	140	12	297	28	477
04. Sumpersari	366	211	514	20	1.111
05. Kebonagung	183	286	243	122	834
06. Ngampel Kulon	342	300	328	7	977
07. Ngampel Wetan	141	62	125	20	348
08. Sudipayung	150	434	243	50	877
09. Dempelrejo	122	159	351	26	658
10. Banyuurip	279	244	239	9	771
11. Bojonggede	163	48	80	70	361
12. Putatgede	116	379	154	40	689
Jumlah 2012	2.387	2.227	3.757	487	8.858

Sumber data : Statistik Kecamatan Ngampel

TABEL : 3.4. Banyaknya Penduduk Dirinci Menurut Jenis Kelamin Kecamatan Ngampel Tahun 2012

Desa	Laki-laki	Perempuan	Jumlah
(1)	(2)	(3)	(4)
01. Winong	2.816	2.620	5.436
02. Jatirejo	1.608	1.359	2.967
03. Rejosari	875	822	1.697
04. Sumbersari	2.193	2.072	4.265
05. Kebonagung	1.616	1.535	3.151
06. Ngampel Kulon	1.694	1.641	3.335
07. Ngampel Wetan	584	562	1.146
08. Sudipayung	1.493	1.470	2.963
09. Dempelrejo	1.181	1.083	2.264
10. Banyuurip	1.200	1.176	2.376
11. Bojonggede	763	665	1.428
12. Putatgede	994	901	1.895
Jumlah 2012	17.017	15.906	32.923

Sumber data : Statistik Kecamatan Ngampel

TABEL : 3.5. Kepadatan Penduduk Kecamatan Ngampel Tahun 2012

Desa	Penduduk	Luas (Km-2)	Kepadatan (Orang/ Km-2)
(1)	(2)	(3)	(4)
01. Winong	5.436	4,93	1.103
02. Jatirejo	2.967	12,86	231
03. Rejosari	1.697	1,89	898
04. Sumbersari	4.265	2,44	1.748
05. Kebonagung	3.151	1,61	1.957
06. Ngampel Kulon	3.335	1,43	2.332
07. Ngampel Wetan	1.146	0,96	1.194
08. Sudipayung	2.963	2,17	1.365
09. Dempelrejo	2.264	1,54	1.470
10. Banyuurip	2.376	1,70	1.398
11. Bojonggede	1.428	0,85	1.680
12. Putatgede	1.895	1,50	1.263
Jumlah 2012	32.923	33,88	972

Sumber data : Statistik Kecamatan Ngampel

TABEL : 3.6. Sex Ratio Penduduk Laki-Laki Terhadap Perempuan Kecamatan Ngampel Tahun 2012

Desa	Penduduk		Sex Ratio (Per 1000)
	Laki-Laki	Perempuan	
(1)	(2)	(3)	(4)
01. Winong	2.816	2.620	1.075
02. Jatirejo	1.608	1.359	1.183
03. Rejosari	875	822	1.064
04. Sumbersari	2.193	2.072	1.058
05. Kebonagung	1.616	1.535	1.053
06. Ngampel Kulon	1.694	1.641	1.032
07. Ngampel Wetan	584	562	1.039
08. Sudipayung	1.493	1.470	1.016
09. Dempelrejo	1.181	1.083	1.090
10. Banyuurip	1.200	1.176	1.020
11. Bojonggede	763	665	1.147
12. Putatgede	994	901	1.103
Jumlah 2012	17.017	15.906	1.070

Sumber data : Statistik Kecamatan Ngampel

TABEL : 3.7. Perkembangan Penduduk Per Tahun Kecamatan Ngampel Tahun 2001 - 2011

Tahun	Penduduk	Perkembangan
		Penduduk
		(%)
(1)	(2)	(3)
2001	33.067	
2002	33.224	0,47
2003	33.335	0,33
2004	33.564	0,69
2005	33.626	0,18
2006	34.114	1,45
2007	34.627	1,50
2008	34.895	0,77
2009	35.226	0,95
2010	35.331	0,30
2011	35.371	0,11

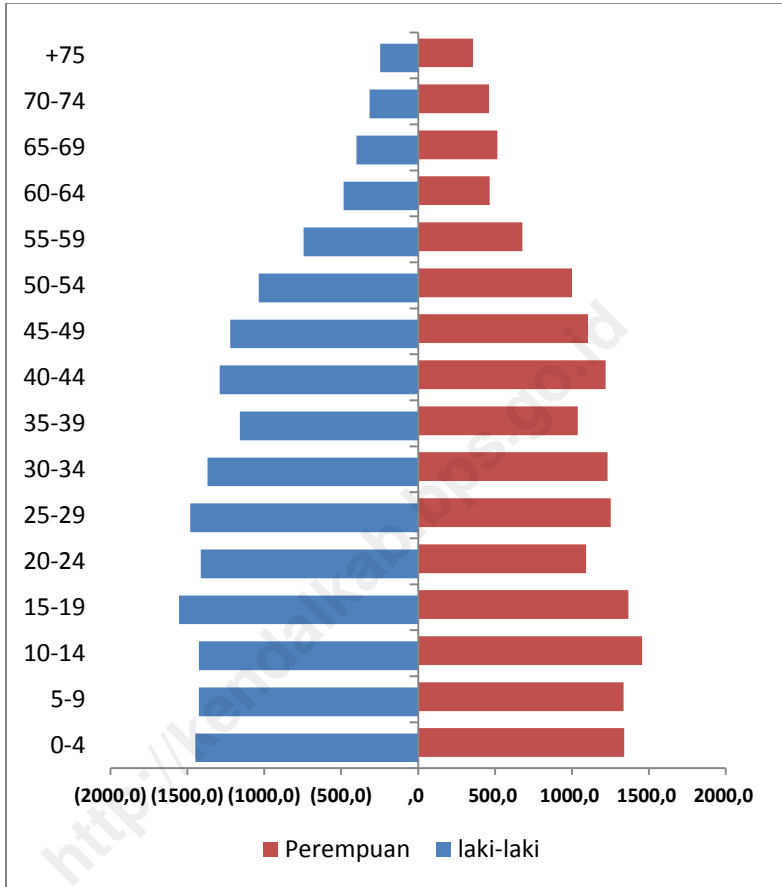
Sumber data : Statistik Kecamatan Ngampel

TABEL : 3.8. Banyaknya Penduduk Menurut Kelompok Umur Dan Jenis Kelamin Kecamatan Ngampel Tahun 2012

Desa	Laki-laki	Perempuan	Jumlah
(1)	(2)	(3)	(4)
00 – 04	1.448	1.340	2.788
05 – 09	1.425	1.336	2.761
10 – 14	1.425	1.456	2.881
15 – 19	1.555	1.366	2.921
20 – 24	1.413	1.091	2.504
25 – 29	1.481	1.252	2.733
30 – 34	1.370	1.231	2.601
35 – 39	1.159	1.037	2.196
40 – 44	1.291	1.218	2.509
45 – 49	1.222	1.105	2.327
50 – 54	1.036	1.000	2.036
55 – 59	744	677	1.421
60 – 64	484	464	948
65 – 69	400	516	916
70 – 74	316	461	777
75 +	248	356	604
Jumlah	17.017	15.906	32.923

Sumber data : Statistik Kecamatan Ngampel

GRAFIK : 2 Banyaknya Penduduk Menurut Kelompok Umur Dan Jenis Kelamin Kecamatan Ngampel Tahun 2012



Sumber data : Statistik Kecamatan Ngampel

TABEL : 3.9. Banyaknya Penduduk Menurut Kelompok Umur Dan Jenis Kelamin Per Desa Kecamatan Ngampel Tahun 2012

Desa	Umur 0 - 4 Tahun		
	Laki - laki	Perempuan	Jumlah
(1)	(2)	(3)	(4)
01. Winong	278	254	532
02. Jatirejo	160	107	267
03. Rejosari	55	60	115
04. Sumbersari	162	182	344
05. Kebonagung	123	137	260
06. Ngampel Kulon	146	123	269
07. Ngampel Wetan	58	53	111
08. Sudipayung	113	107	220
09. Dempelrejo	97	81	178
10. Banyuurip	96	106	202
11. Bojonggede	74	65	139
12. Putatgede	86	65	151
Jumlah 2012	1.448	1.340	2.788

Sumber data : Statistik Kecamatan Ngampel

TABEL : 3.9. (Lanjutan) Banyaknya Penduduk Menurut Kelompok Umur Dan Jenis Kelamin Per Desa Kecamatan Ngampel Tahun 2012

Desa	Umur 5 - 9 Tahun		
	Laki - laki	Perempuan	Jumlah
(1)	(5)	(6)	(7)
01. Winong	237	232	469
02. Jatirejo	125	109	234
03. Rejosari	77	67	144
04. Sumbersari	180	197	377
05. Kebonagung	150	134	284
06. Ngampel Kulon	141	140	281
07. Ngampel Wetan	53	39	92
08. Sudipayung	122	104	226
09. Dempelrejo	74	91	165
10. Banyuurip	112	96	208
11. Bojonggede	71	63	134
12. Putatgede	83	64	147
Jumlah 2012	1.425	1.336	2.761

Sumber data : Statistik Kecamatan Ngampel

TABEL : 3.9. (Lanjutan) Banyaknya Penduduk Menurut Kelompok Umur Dan Jenis Kelamin Per Desa Kecamatan Ngampel Tahun 2012

Desa	Umur 10 - 14 Tahun		
	Laki - laki	Perempuan	Jumlah
(1)	(8)	(9)	(10)
01. Winong	241	274	515
02. Jatirejo	127	129	256
03. Rejosari	64	75	139
04. Sumpersari	193	213	406
05. Kebonagung	137	119	256
06. Ngampel Kulon	130	146	276
07. Ngampel Wetan	54	48	102
08. Sudipayung	136	108	244
09. Dempelrejo	101	99	200
10. Banyuurip	94	110	204
11. Bojonggede	68	47	115
12. Putatgede	80	88	168
Jumlah 2012	1.425	1.456	2.881

Sumber data : Statistik Kecamatan Ngampel

TABEL : 3.9. (Lanjutan) Banyaknya Penduduk Menurut Kelompok Umur Dan Jenis Kelamin Per Desa Kecamatan Ngampel Tahun 2012

Desa	Umur 15 – 19 Tahun		
	Laki - laki	Perempuan	Jumlah
(1)	(11)	(12)	(13)
01. Winong	216	184	400
02. Jatirejo	129	114	243
03. Rejosari	74	60	134
04. Sumbersari	198	146	344
05. Kebonagung	137	106	243
06. Ngampel Kulon	140	156	296
07. Ngampel Wetan	58	39	97
08. Sudipayung	208	226	434
09. Dempelrejo	119	87	206
10. Banyuurip	107	101	208
11. Bojonggede	73	66	139
12. Putatgede	96	81	177
Jumlah 2012	1.555	1.366	2.921

Sumber data : Statistik Kecamatan Ngampel

TABEL : 3.9. (Lanjutan) Banyaknya Penduduk Menurut Kelompok Umur Dan Jenis Kelamin Per Desa Kecamatan Ngampel Tahun 2012

Desa	Umur 20 – 24 Tahun		
	Laki - laki	Perempuan	Jumlah
(1)	(14)	(15)	(16)
01. Winong	209	169	378
02. Jatirejo	139	78	217
03. Rejosari	78	46	124
04. Sumbersari	200	131	331
05. Kebonagung	130	99	229
06. Ngampel Kulon	156	149	305
07. Ngampel Wetan	36	40	76
08. Sudipayung	132	131	263
09. Dempelrejo	97	79	176
10. Banyuurip	86	69	155
11. Bojonggede	59	41	100
12. Putatgede	91	59	150
Jumlah 2012	1.413	1.091	2.504

Sumber data : Statistik Kecamatan Ngampel

TABEL : 3.9. (Lanjutan) Banyaknya Penduduk Menurut Kelompok Umur Dan Jenis Kelamin Per Desa Kecamatan Ngampel Tahun 2012

Desa	Umur 25 - 29 Tahun		
	Laki - laki	Perempuan	Jumlah
(1)	(17)	(18)	(19)
01. Winong	238	204	442
02. Jatirejo	156	117	273
03. Rejosari	74	54	128
04. Sumbersari	191	159	350
05. Kebonagung	139	130	269
06. Ngampel Kulon	172	134	306
07. Ngampel Wetan	42	39	81
08. Sudipayung	130	121	251
09. Dempelrejo	114	72	186
10. Banyuurip	109	94	203
11. Bojonggede	49	44	93
12. Putatgede	67	84	151
Jumlah 2012	1.481	1.252	2.733

Sumber data : Statistik Kecamatan Ngampel

TABEL : 3.9. (Lanjutan) Banyaknya Penduduk Menurut Kelompok Umur Dan Jenis Kelamin Per Desa Kecamatan Ngampel Tahun 2012

Desa	Umur 30 – 34 Tahun		
	Laki - laki	Perempuan	Jumlah
(1)	(20)	(21)	(22)
01. Winong	251	188	439
02. Jatirejo	132	108	240
03. Rejosari	73	60	133
04. Sumbersari	182	151	333
05. Kebonagung	131	143	274
06. Ngampel Kulon	141	154	295
07. Ngampel Wetan	57	44	101
08. Sudipayung	102	91	193
09. Dempelrejo	79	74	153
10. Banyuurip	111	100	211
11. Bojonggede	52	56	108
12. Putatgede	59	62	121
Jumlah 2012	1.370	1.231	2.601

Sumber data : Statistik Kecamatan Ngampel

TABEL : 3.9. (Lanjutan) Banyaknya Penduduk Menurut Kelompok Umur Dan Jenis Kelamin Per Desa Kecamatan Ngampel Tahun 2012

Desa	Umur 35-39 Tahun		
	Laki - laki	Perempuan	Jumlah
(1)	(23)	(24)	(25)
01. Winong	181	141	322
02. Jatirejo	113	93	206
03. Rejosari	61	57	118
04. Sumbersari	151	136	287
05. Kebonagung	121	114	235
06. Ngampel Kulon	117	101	218
07. Ngampel Wetan	35	38	73
08. Sudipayung	81	89	170
09. Dempelrejo	84	73	157
10. Banyuurip	92	91	183
11. Bojonggede	66	36	102
12. Putatgede	57	68	125
Jumlah 2012	1.159	1.037	2.196

Sumber data : Statistik Kecamatan Ngampel

TABEL : 3.9. (Lanjutan) Banyaknya Penduduk Menurut Kelompok Umur Dan Jenis Kelamin Per Desa Kecamatan Ngampel Tahun 2012

Desa	Umur 40-44 Tahun		
	Laki - laki	Perempuan	Jumlah
(1)	(26)	(27)	(28)
01. Winong	201	174	375
02. Jatirejo	119	96	215
03. Rejosari	60	68	128
04. Sumbersari	143	145	288
05. Kebonagung	138	116	254
06. Ngampel Kulon	147	119	266
07. Ngampel Wetan	45	59	104
08. Sudipayung	99	111	210
09. Dempelrejo	89	90	179
10. Banyuurip	94	99	193
11. Bojonggede	67	66	133
12. Putatgede	89	75	164
Jumlah 2012	1.291	1.218	2.509

Sumber data : Statistik Kecamatan Ngampel

TABEL : 3.9. (Lanjutan) Banyaknya Penduduk Menurut Kelompok Umur Dan Jenis Kelamin Per Desa Kecamatan Ngampel Tahun 2012

Desa	Umur 45-49 Tahun		
	Laki - laki	Perempuan	Jumlah
(1)	(29)	(30)	(31)
01. Winong	214	201	415
02. Jatirejo	116	79	195
03. Rejosari	73	67	140
04. Sumbersari	144	121	265
05. Kebonagung	105	108	213
06. Ngampel Kulon	106	98	204
07. Ngampel Wetan	56	41	97
08. Sudipayung	97	108	205
09. Dempelrejo	99	87	186
10. Banyuurip	80	81	161
11. Bojonggede	55	45	100
12. Putatgede	77	69	146
Jumlah 2012	1.222	1.105	2.327

Sumber data : Statistik Kecamatan Ngampel

TABEL : 3.9. (Lanjutan) Banyaknya Penduduk Menurut Kelompok Umur Dan Jenis Kelamin Per Desa Kecamatan Ngampel Tahun 2012

Desa	Umur 50-54 Tahun		
	Laki - laki	Perempuan	Jumlah
(1)	(32)	(33)	(34)
01. Winong	157	158	315
02. Jatirejo	84	99	183
03. Rejosari	59	57	116
04. Sumbersari	125	161	286
05. Kebonagung	100	90	190
06. Ngampel Kulon	88	101	189
07. Ngampel Wetan	35	29	64
08. Sudipayung	115	73	188
09. Dempelrejo	71	68	139
10. Banyuurip	82	74	156
11. Bojonggede	41	32	73
12. Putatgede	79	58	137
Jumlah 2012	1.036	1.000	2.036

Sumber data : Statistik Kecamatan Ngampel

TABEL : 3.9. (Lanjutan) Banyaknya Penduduk Menurut Kelompok Umur Dan Jenis Kelamin Per Desa Kecamatan Ngampel Tahun 2012

Desa	Umur 55-59 Tahun		
	Laki - laki	Perempuan	Jumlah
(1)	(35)	(36)	(37)
01. Winong	131	115	246
02. Jatirejo	65	68	133
03. Rejosari	43	41	84
04. Sumbersari	109	110	219
05. Kebonagung	83	68	151
06. Ngampel Kulon	66	59	125
07. Ngampel Wetan	16	22	38
08. Sudipayung	62	54	116
09. Dempelrejo	53	46	99
10. Banyuurip	47	32	79
11. Bojonggede	28	24	52
12. Putatgede	41	38	79
Jumlah 2012	744	677	1.421

Sumber data : Statistik Kecamatan Ngampel

TABEL : 3.9. (Lanjutan) Banyaknya Penduduk Menurut Kelompok Umur Dan Jenis Kelamin Per Desa Kecamatan Ngampel Tahun 2012

Desa	Umur 60-64 Tahun		
	Laki - laki	Perempuan	Jumlah
(1)	(38)	(39)	(40)
01. Winong	102	105	207
02. Jatirejo	59	33	92
03. Rejosari	18	20	38
04. Sumbersari	76	62	138
05. Kebonagung	43	36	79
06. Ngampel Kulon	48	49	97
07. Ngampel Wetan	12	20	32
08. Sudipayung	30	35	65
09. Dempelrejo	27	21	48
10. Banyuurip	25	42	67
11. Bojonggede	14	23	37
12. Putatgede	30	18	48
Jumlah 2012	484	464	948

Sumber data : Statistik Kecamatan Ngampel

TABEL : 3.9. (Lanjutan) Banyaknya Penduduk Menurut Kelompok Umur Dan Jenis Kelamin Per Desa Kecamatan Ngampel Tahun 2012

Desa	Umur 65-69 Tahun		
	Laki - laki	Perempuan	Jumlah
(1)	(41)	(42)	(43)
01. Winong	69	87	156
02. Jatirejo	38	56	94
03. Rejosari	26	27	53
04. Sumbersari	63	61	124
05. Kebonagung	35	41	76
06. Ngampel Kulon	48	61	109
07. Ngampel Wetan	11	21	32
08. Sudipayung	23	40	63
09. Dempelrejo	25	33	58
10. Banyuurip	25	33	58
11. Bojonggede	16	26	42
12. Putatgede	21	30	51
Jumlah 2012	400	516	916

Sumber data : Statistik Kecamatan Ngampel

TABEL : 3.9. (Lanjutan) Banyaknya Penduduk Menurut Kelompok Umur Dan Jenis Kelamin Per Desa Kecamatan Ngampel Tahun 2012

Desa	Umur 70-74 Tahun		
	Laki - laki	Perempuan	Jumlah
(1)	(44)	(45)	(46)
01. Winong	53	82	135
02. Jatirejo	28	37	65
03. Rejosari	18	25	43
04. Sumbersari	45	60	105
05. Kebonagung	19	52	71
06. Ngampel Kulon	35	33	68
07. Ngampel Wetan	13	18	31
08. Sudipayung	26	32	58
09. Dempelrejo	30	50	80
10. Banyuurip	20	29	49
11. Bojonggede	13	20	33
12. Putatgede	16	23	39
Jumlah 2012	316	461	777

Sumber data : Statistik Kecamatan Ngampel

TABEL : 3.9. (Lanjutan) Banyaknya Penduduk Menurut Kelompok Umur Dan Jenis Kelamin Per Desa Kecamatan Ngampel Tahun 2012

Desa	Umur 75 Tahun ke Atas		
	Laki - laki	Perempuan	Jumlah
(1)	(47)	(48)	(49)
01. Winong	38	52	90
02. Jatirejo	18	36	54
03. Rejosari	22	38	60
04. Sumbersari	31	37	68
05. Kebonagung	25	42	67
06. Ngampel Kulon	13	18	31
07. Ngampel Wetan	3	12	15
08. Sudipayung	17	40	57
09. Dempelrejo	22	32	54
10. Banyuurip	20	19	39
11. Bojonggede	17	11	28
12. Putatgede	22	19	41
Jumlah 2012	248	356	604

Sumber data : Statistik Kecamatan Ngampel

TABEL : 3.10. Banyaknya Penduduk Umur 5-6, 7-12, 13-15, 16-18 Kecamatan Ngampel Tahun 2012

Desa	5-6	7-12	13-15	16-18
(1)	(2)	(3)	(4)	(5)
01. Winong	78	243	129	132
02. Jatirejo	97	246	124	134
03. Rejosari	175	546	258	270
04. Sumbersari	318	997	792	1168
05. Kebonagung	367	1320	684	853
06. Ngampel Kulon	235	773	402	422
07. Ngampel Wetan	236	685	350	373
08. Sudipayung	211	685	376	408
09. Dempelrejo	127	456	221	186
10. Banyuurip	132	460	217	185
11. Bojonggede	135	440	224	193
12. Putatgede	146	436	219	189
Jumlah 2012	2.257	7.287	3.996	4.513

Sumber data : Statistik Kecamatan Ngampel

BAB. IV SOSIAL

Sebagian besar penduduk Kecamatan Ngampel adalah beragama Islam yaitu sebanyak 32.907 orang (99,95 persen), Kristen Protestan 13 orang (0,04 persen) dan 3 orang beragama Kristen Katolik atau (0,01 persen) dari total jumlah penduduk yang ada (32.923 jiwa). Dengan banyaknya tempat ibadah sebanyak 174 buah, dengan total masjid sebanyak 17 dan Mushola sebanyak 157.

Pendidikan merupakan sarana penting dalam mencetak Sumber Daya Manusia yang berkualitas, untuk itu diperlukan prasarana pendidikan yang yang bagus dan representatif guna mendukung wajib belajar pendidikan dasar 9 tahun. Pada tahun 2012 ini jumlah sekolah TK sebanyak 17 sekolah, SDN sebanyak 17 sekolah, Madrasah Ibtida'iyah sebanyak 3 sekolah, SLTPN sebanyak 1 sekolah, Sekolah Lanjutan Pertama swasta sebanyak 2 sekolah dan Sekolah Menengah Kejuruan Swasta sebanyak 1 sekolah.

Kesehatan merupakan faktor terpenting penunjang pendidikan, untuk itu diperlukan sarana dan petugas kesehatan yang memberikan pelayanan kesehatan bagi penduduk desa. Jumlah Puskesmas di Kecamatan Ngampel ada 1 terletak di Desa Ngampel Kulon, Puskesmas Pembantu ada 2 buah. Untuk petugas kesehatan : Dokter ada 3 orang, mantri Kesehatan ada 36 orang dan Bidan 23 orang.

TABEL : 4.1. Banyaknya PUS Akseptor KB Aktif Kecamatan Ngampel Tahun : 2012

Desa	PUS	Kontrasepsi		
		IUD	PIL	Kondom
(1)	(2)	(3)	(4)	(5)
01. Winong	682	10	170	2
02. Jatirejo	637	4	201	1
03. Rejosari	337	3	55	4
04. Sumbersari	892	12	137	7
05. Kebonagung	736	6	110	1
06. Ngampel Kulon	584	19	90	2
07. Ngampel Wetan	239	4	43	1
08. Sudipayung	604	13	84	3
09. Dempelrejo	515	10	80	2
10. Banyuurip	547	5	80	4
11. Bojonggede	299	2	47	2
12. Putatgede	477	7	103	4
Jumlah 2012	6.549	95	1.200	33
2011	6.518	74	1.191	19
2010	6.286	85	1.148	22

Sumber data : PPLKB Kecamatan Ngampel

TABEL : 4.1. (Lanjutan) Banyaknya PUS Akseptor KB Aktif Kecamatan Ngampel Tahun 2012

Desa	Kontrasepsi				
	IMP	Suntik	MOP	MOW	Jumlah
(1)	(6)	(7)	(8)	(9)	(10)
01. Winong	40	261	20	39	542
02. Jatirejo	6	276	1	12	501
03. Rejosari	13	191	0	5	271
04. Sumbersari	7	478	4	45	690
05. Kebonagung	12	392	6	74	601
06. Ngampel Kulon	27	294	7	23	462
07. Ngampel Wetan	9	129	6	5	197
08. Sudipayung	35	324	0	15	474
09. Dempelrejo	18	289	1	4	404
10. Banyuurip	45	272	15	11	432
11. Bojonggede	11	173	1	2	238
12. Putatgede	7	250	0	2	373
Jumlah 2012	230	3.329	61	237	5.185
2011	194	3.282	61	237	5.058
2010	203	3.408	72	239	4.846

Sumber data : PPLKB Kecamatan Ngampel

TABEL : 4.2. Banyaknya Keluarga Menurut Tahapan Kecamatan Ngampel Tahun 2012

Desa	Pra Sejah Tera	Sejahtera				Jumlah
		I	II	III	III Plus	
(1)	(2)	(3)	(4)	(5)	(6)	(7)
01. Winong	482	6	500	368	32	1.388
02. Jatirejo	243	358	235	101	20	957
03. Rejosari	164	48	126	169	2	509
04. Sumbersari	453	352	280	200	40	1.325
05. Kebonagung	279	224	346	148	17	1.014
06. Ngampel Kulon	190	137	120	580	25	1.052
07. Ngampel Wetan	135	57	86	105	2	385
08. Sudipayung	240	189	121	397	10	957
09. Dempelrejo	230	101	103	397	5	836
10. Banyuurip	387	82	90	257	9	825
11. Bojonggede	227	65	45	50	19	406
12. Putatgede	197	164	141	95	7	604
Jumlah 2012	3.227	1.783	2.193	2.867	188	10.258
2011	3.227	1.783	2.051	2.888	186	10.135
2010	5.465	2.156	1.898	3.903	140	12.614

Sumber data : PPLKB Kecamatan Ngampel

TABEL : 4.3. Banyaknya Pemeluk Agama Kecamatan Ngampel Tahun : 2012

Desa	Islam	Kristen		Bu- dha	Hin- du	Jum- lah
		Protes- tan	Kato- lik			
		(3)	(4)			
(1)	(2)	(3)	(4)	(5)	(6)	(7)
01. Winong	5.436	0	0	0	0	5.436
02. Jatirejo	2.964	3	0	0	0	2.967
03. Rejosari	1.697	0	0	0	0	1.697
04. Sumbersari	4.265	0	0	0	0	4.265
05. Kebonagung	3.151	0	0	0	0	3.151
06. Ngampel Kulon	3.335	0	0	0	0	3.335
07. Ngampel Wetan	1.146	0	0	0	0	1.146
08. Sudipayung	2.963	0	0	0	0	2.963
09. Dempelrejo	2.260	4	0	0	0	2.264
10. Banyuurip	2.367	6	3	0	0	2.376
11. Bojonggede	1.428	0	0	0	0	1.428
12. Putatgede	1.895	0	0	0	0	1.895
Jumlah 2012	32.907	13	3	0	0	32.923
2011	35.355	13	3	0	0	35.371
2010	35.312	4	9	0	0	35.331

Sumber data : KUA Kecamatan Ngampel

TABEL : 4.4. Banyaknya Tempat Ibadah Kecamatan Ngampel Tahun 2012

Desa	Masjid	Mushola	Gereja	Kuil/ Pura
(1)	(2)	(3)	(4)	(5)
01. Winong	2	25	0	0
02. Jatirejo	2	19	0	0
03. Rejosari	1	18	0	0
04. Sumbersari	1	18	0	0
05. Kebonagung	1	10	0	0
06. Ngampel Kulon	1	16	0	0
07. Ngampel Wetan	1	5	0	0
08. Sudipayung	2	10	0	0
09. Dempelrejo	2	10	0	0
10. Banyuurip	1	8	0	0
11. Bojonggede	2	8	0	0
12. Putatgede	1	10	0	0
Jumlah 2012	17	157	0	0
2011	17	157	0	0
2010	17	156	0	0

Sumber data : Masing-masing Desa di Kecamatan Ngampel

Catatan :

TABEL : 4.5. Jumlah Tanah Wakaf Menurut Petak/Bidang Luas dan Jenis Penggunaannya Tahun 2012

Desa	Masjid		Langgar / Musholla	
	Lokasi	Luas M2	Lokasi	Luas M2
(1)	(2)	(3)	(4)	(5)
01. Winong	1	2.710	5	909
02. Jatirejo	2	1.634	7	999
03. Rejosari	1	413	3	466
04. Sumbersari	2	2.200	6	955
05. Kebonagung	1	0	7	1.269
06. Ngampel Kulon	1	1.455	13	2.631
07. Ngampel Wetan	1	2.490	5	671
08. Sudipayung	2	0	9	1.515
09. Dempelrejo	2	978	7	1.241
10. Banyuurip	2	0	3	362
11. Bojonggede	2	4.820	3	327
12. Putatgede	1	935	5	845
Jumlah	18	17.635	73	12.190

Sumber data : KUA Kecamatan Ngampel

TABEL : 4.5. Lanjutan Jumlah Tanah Wakaf Menurut Petak/Bidang Luas dan Jenis Penggunaannya Tahun : 2012

Desa	Madrasah / Sekolah		Ponpes	
	Lokasi	Luas M2	Lokasi	Luas M2
(1)	(6)	(7)	(8)	(9)
01. Winong	0	0	0	0
02. Jatirejo	0	0	0	0
03. Rejosari	0	0	0	0
04. Sumbersari	0	0	0	0
05. Kebonagung	2	1.324	0	0
06. Ngampel Kulon	4	720	1	234
07. Ngampel Wetan	0	0	0	0
08. Sudipayung	1	459	0	0
09. Dempelrejo	0	0	0	0
10. Banyuurip	0	0	0	0
11. Bojonggede	0	0	0	0
12. Putatgede	0	0	0	0
Jumlah	7	2.503	1	234

Sumber data : KUA Kecamatan Ngampel

TABEL : 4.6. Jumlah Penerimaan Dan Pengeluaran Zakat Fitrah Menurut Desa di Kecamatan Ngampel Tahun 2012

Desa	Jumlah Muzaki (jiwa)	Jumlah Penerima (Mustahik)	Jumlah Uang (Rp)
(1)	(2)	(3)	(4)
01. Winong	1.624	609	4.000.000
02. Jatirejo	3.439	1.290	7.272.000
03. Rejosari	2.552	957	20.690.000
04. Sumbersari	1.740	653	29.940.000
05. Kebonagung	696	261	12.955.500
06. Ngampel Kulon	2.320	870	35.390.000
07. Ngampel Wetan	1.423	534	27.000.000
08. Sudipayung	2.624	984	40.470.000
09. Dempelrejo	3.154	1.183	40.560.000
10. Banyuurip	1.116	418	18.900.000
11. Bojonggede	1.848	693	26.905.000
12. Putatgede	2.272	852	32.301.000
Jumlah 2012	24.808	9.304	296.383.500
2011	29.524	11.072	442.860.000

Sumber data : KUA Kecamatan Ngampel

TABEL : 4.7. Jumlah Qurban Menurut Pemberi, Penerima Dan Jenis Hewan Qurban di Kecamatan Ngampel Tahun 2012

Desa	Yang Berqurban	Yang Menerima Qurban
(1)	(2)	(3)
01. Winong	11	1009
02. Jatirejo	20	1300
03. Rejosari	18	640
04. Sumbersari	14	1400
05. Kebonagung	51	2040
06. Ngampel Kulon	61	2305
07. Ngampel Wetan	23	720
08. Sudipayung	50	2000
09. Dempelrejo	25	1040
10. Banyuurip	10	521
11. Bojonggede	19	413
12. Putatgede	23	608
Jumlah 2012	325	13.996
2011	383	14.320

Sumber data : KUA Kecamatan Ngampel

TABEL : 4.7. Lanjutan Jumlah Qurban Menurut Pemberi, Penerima Dan Jenis Hewan Qurban di Kecamatan Ngampel Tahun 2012

Desa	Jumlah Hewan Qurban		
	Sapi	Kambing	Jumlah
	(1)	(4)	(5)
01. Winong	0	23	23
02. Jatirejo	0	14	14
03. Rejosari	0	23	23
04. Sumpersari	1	15	16
05. Kebonagung	0	36	36
06. Ngampel Kulon	1	15	16
07. Ngampel Wetan	0	21	21
08. Sudipayung	2	40	42
09. Dempelrejo	0	19	19
10. Banyuurip	0	12	12
11. Bojonggede	1	18	19
12. Putatgede	2	25	27
Jumlah 2012	7	261	268
2011	10	313	323

Sumber data : KUA Kecamatan Ngampel

TABEL : 4.8. Banyaknya Nikah,Talak,Cerai Dan Rujuk Menurut Desa di Kecamatan Ngampel Tahun 2012

Desa	Nikah	Talak	Cerai	Rujuk
(1)	(2)	(3)	(4)	(5)
01. Winong	56	0	0	0
02. Jatirejo	46	0	1	0
03. Rejosari	13	0	0	0
04. Sumbersari	50	0	1	0
05. Kebonagung	54	0	1	0
06. Ngampel Kulon	52	0	0	0
07. Ngampel Wetan	14	0	0	0
08. Sudipayung	40	0	0	0
09. Dempelrejo	26	0	0	0
10. Banyuurip	31	0	0	0
11. Bojonggede	15	0	0	0
12. Putatgede	28	0	0	0
Jumlah 2012	425	0	3	0
2011	408	27	32	0
2010	67	5	4	0

Sumber data : KUA Kecamatan Ngampel

TABEL : 4.9. Banyaknya Sekolah Taman Kanak-Kanak, Murid Dan Guru Kecamatan Ngampel Tahun 2012

Desa	Sekolah	Murid	Guru
(1)	(2)	(3)	(4)
01. Winong	2	39	4
02. Jatirejo	1	40	2
03. Rejosari	1	24	3
04. Sumbersari	2	102	5
05. Kebonagung	2	80	6
06. Ngampel Kulon	2	65	4
07. Ngampel Wetan	1	51	4
08. Sudipayung	2	60	5
09. Dempelrejo	1	31	2
10. Banyuurip	1	65	5
11. Bojonggede	1	40	3
12. Putatgede	1	31	2
Jumlah 2012	17	628	45
2011	17	618	45
2010	14	552	39

Sumber data : UPTD Pendidikan Kecamatan Ngampel

TABEL : 4.10. Banyaknya Sekolah Dasar Negeri, Murid Dan Guru Kecamatan Ngampel Tahun 2012

Desa	Sekolah	Murid	Guru
(1)	(2)	(3)	(4)
01. Winong	2	370	22
02. Jatirejo	1	203	9
03. Rejosari	1	149	10
04. Sumbersari	3	543	35
05. Kebonagung	1	197	12
06. Ngampel Kulon	2	331	21
07. Ngampel Wetan	1	133	10
08. Sudipayung	1	185	9
09. Dempelrejo	1	114	11
10. Banyuurip	2	229	20
11. Bojonggede	1	182	11
12. Putatgede	1	168	10
Jumlah 2012	17	2.804	180
2011	17	2.860	161
2010	17	3.449	175

Sumber data : UPTD Pendidikan Kecamatan Ngampel

TABEL : 4.11. Banyaknya Madrasah Ibtida'iyah, Murid Dan Guru Kecamatan Ngampel Tahun 2012

Desa	Sekolah	Murid	Guru
(1)	(2)	(3)	(4)
01. Winong	1	156	9
02. Jatirejo	0	0	0
03. Rejosari	0	0	0
04. Sumbersari	0	0	0
05. Kebonagung	1	162	9
06. Ngampel Kulon	0	0	0
07. Ngampel Wetan	0	0	0
08. Sudipayung	1	142	8
09. Dempelrejo	0	0	0
10. Banyuurip	0	0	0
11. Bojonggede	0	0	0
12. Putatgede	0	0	0
Jumlah 2012	3	460	26
2011	3	452	24
2010	3	523	24

Sumber data : Masing-masing Sekolah di Kecamatan Ngampel

TABEL : 4.12. Banyaknya Sekolah Lanjutan Pertama Negeri, Murid Dan Guru Kecamatan Ngampel Tahun 2012

Desa	Sekolah	Murid	Guru
(1)	(2)	(3)	(4)
01. Winong	0	0	0
02. Jatirejo	0	0	0
03. Rejosari	1	619	30
04. Sumbersari	0	0	0
05. Kebonagung	0	0	0
06. Ngampel Kulon	0	0	0
07. Ngampel Wetan	0	0	0
08. Sudipayung	0	0	0
09. Dempelrejo	0	0	0
10. Banyuurip	0	0	0
11. Bojonggede	0	0	0
12. Putatgede	0	0	0
Jumlah 2012	1	619	30
2011	1	615	30
2010	1	630	21

Sumber data : Masing-masing Sekolah di Kecamatan Ngampel

Catatan : Termasuk SLTP Kejuruan Negeri

TABEL : 4.13. Banyaknya Sekolah Lanjutan Pertama Swasta, Murid Dan Guru Kecamatan Ngampel Tahun 2012

Desa	Sekolah	Murid	Guru
(1)	(2)	(3)	(4)
01. Winong	0	0	0
02. Jatirejo	0	0	0
03. Rejosari	0	0	0
04. Sumbersari	0	0	0
05. Kebonagung	0	0	0
06. Ngampel Kulon	1	168	19
07. Ngampel Wetan	0	0	0
08. Sudipayung	1	94	13
09. Dempelrejo	0	0	0
10. Banyuurip	0	0	0
11. Bojonggede	0	0	0
12. Putatgede	0	0	0
Jumlah 2012	2	262	32
2011	1	203	18
2010	1	458	41

Sumber data : Masing-masing Sekolah di Kecamatan Ngampel

Catatan : Termasuk SLTP Kejuruan Swasta

TABEL : 4.14. Banyaknya Sekolah Menengah Kejuruan Swasta, Murid Dan Guru Kecamatan Ngampel Tahun 2012

Desa	Sekolah	Murid	Guru
(1)	(2)	(3)	(4)
01. Winong	0	0	0
02. Jatirejo	0	0	0
03. Rejosari	0	0	0
04. Sumpersari	0	0	0
05. Kebonagung	0	0	0
06. Ngampel Kulon	0	0	0
07. Ngampel Wetan	0	0	0
08. Sudipayung	1	564	47
09. Dempelrejo	0	0	0
10. Banyuurip	0	0	0
11. Bojonggede	0	0	0
12. Putatgede	0	0	0
Jumlah 2012	1	564	47
2011	1	532	43
2010	1	520	46

Sumber data : Masing-masing Sekolah di Kecamatan Ngampel

TABEL : 4.15. Banyaknya Dokter, Tenaga Medis (Mantri Kesehatan), Bidan, Dukun Bayi Dan Juru Sunat Kecamatan Ngampel Tahun 2012

Desa	Dokter	Mantri Kese hatan	Bidan	Dukun Bayi	Juru Sunat
(1)	(2)	(3)	(4)	(5)	(6)
01. Winong	0	0	2	2	0
02. Jatirejo	0	1	2	1	0
03. Rejosari	0	1	1	1	0
04. Sumbersari	0	5	2	2	0
05. Kebonagung	0	6	3	1	0
06. Ngampel Kulon	1	5	2	3	0
07. Ngampel Wetan	0	1	1	0	0
08. Sudipayung	0	3	2	1	0
09. Dempelrejo	0	8	1	1	0
10. Banyuurip	0	2	3	1	0
11. Bojonggede	2	2	1	0	0
12. Putatgede	0	2	3	0	0
Jumlah 2012	3	36	23	13	0
2011	3	36	30	11	0

Sumber data : Puskesmas Kecamatan Ngampel

TABEL : 4.16. Banyaknya Fasilitas Kesehatan Kecamatan Ngampel Tahun 2012

Desa	RSU	Puskesmas	Puskesmas
			Pembantu
(1)	(2)	(3)	(4)
01. Winong	0	0	1
02. Jatirejo	0	0	0
03. Rejosari	0	0	0
04. Sumbersari	0	0	0
05. Kebonagung	0	0	0
06. Ngampel Kulon	0	1	0
07. Ngampel Wetan	0	0	0
08. Sudipayung	0	0	0
09. Dempelrejo	0	0	0
10. Banyuurip	0	0	1
11. Bojonggede	0	0	0
12. Putatgede	0	0	0
Jumlah 2012	0	1	2
2011	0	1	2
2010	0	1	2

Sumber data: Puskesmas Kecamatan Ngampel

TABEL : 4.16. (lanjutan) Banyaknya Fasilitas Kesehatan Kecamatan Ngampel Tahun 2012

Desa	Dokter	Dokter	Rumah
	Umum	Gigi	Bersalin
(1)	(5)	(6)	(7)
01. Winong	0	0	0
02. Jatirejo	0	0	0
03. Rejosari	0	0	0
04. Sumbersari	0	0	0
05. Kebonagung	0	0	0
06. Ngampel Kulon	1	0	0
07. Ngampel Wetan	0	0	0
08. Sudipayung	0	0	0
09. Dempelrejo	0	0	0
10. Banyuurip	0	0	0
11. Bojonggede	2	0	0
12. Putatgede	0	0	0
Jumlah 2012	3	0	0
2011	3	0	0
2010	9	0	0

Sumber data: Puskesmas Kecamatan Ngampel

TABEL : 4.17. Banyaknya Penderita Cacat Kecamatan Ngampel Tahun 2012

Desa	Jenis Penderita Cacat						
	Tuna netra	Tu- buh	Mental		Bisu Tuli	Fisik & Mental	Jum - lah
			Psi kotik	Tuna grahita			
(1)	(2)	(3)	(4)	(5)	(7)	(8)	
01. Winong	3	15	3	0	8	1	30
02. Jatirejo	2	6	3	1	2	0	14
03. Rejosari	11	13	13	4	9	4	54
04. Sumpet	10	9	5	4	9	6	43
05. Kebonagung	2	1	3	8	4	0	18
06. Ngampel Kulon	2	6	0	0	1	0	9
07. Ngampel Wetan	2	2	0	0	0	0	4
08. Sudipayung	13	25	4	2	1	0	45
09. Dempelrejo	7	14	2	13	7	4	47
10. Banyuurip	8	3	6	2	5	1	25
11. Bojonggede	0	6	2	2	1	0	11
12. Putatgede	0	4	2	0	3	0	9
Jumlah 2012	60	104	43	36	50	16	309
2011	53	63	49	30	46	25	266
2010	35	40	44	30	0	-	139

Sumber data : Kantor Kecamatan Ngampel (TKSK)

Catatan : Cacat Fisik dan Mental data sebelumnya tidak ada

TABEL : 4.18. Banyaknya Anak Terlantar, Anak Nakal, Anak Jalanan, WTS Dan Waria Kecamatan Ngampel Tahun 2012

Desa	Anak			WTS	Waria
	Terlantar	Nakal	Jalanan		
(1)	(2)	(3)	(4)	(5)	(6)
01. Winong	0	0	0	0	0
02. Jatirejo	0	0	0	0	0
03. Rejosari	30	0	0	0	0
04. Sumbersari	0	0	0	0	1
05. Kebonagung	0	2	0	0	0
06. Ngampel Kulon	0	0	0	0	0
07. Ngampel Wetan	15	5	0	0	0
08. Sudipayung	0	0	0	0	0
09. Dempelrejo	0	0	0	0	0
10. Banyuurip	0	0	0	0	0
11. Bojonggede	0	0	0	0	0
12. Putatgede	0	0	0	0	0
Jumlah 2012	45	7	0	0	1
2011	16	5	0	0	1

Sumber data Kantor Kecamatan Ngampel (TKSK)

TABEL : 4.19. Banyaknya Lapangan Olah Raga Kecamatan Ngampel Tahun 2012

Desa	Sepak	Volly	Bulu	Tennis
	Bola		Tangkis	
(1)	(2)	(3)	(4)	(5)
01. Winong	0	1	3	0
02. Jatirejo	1	2	1	0
03. Rejosari	1	1	1	0
04. Sumbersari	1	1	1	0
05. Kebonagung	1	1	1	0
06. Ngampel Kulon	1	2	1	0
07. Ngampel Wetan	0	1	2	0
08. Sudipayung	1	1	1	0
09. Dempelrejo	0	1	1	0
10. Banyuurip	0	1	2	0
11. Bojonggede	0	0	1	0
12. Putatgede	1	1	1	0
Jumlah 2012	7	13	14	0
2011	7	13	14	0
2010	7	13	14	0

Sumber data : Masing-masing Desa

BAB. V PERTANIAN

Pertanian merupakan sektor lapangan usaha bagi mayoritas penduduk di Kecamatan Ngampel. jenis utama tanaman yang diusahakan adalah padi dan jagung. pada tahun 2011 luas areal tanaman padi mencapai 1.302 Ha dengan produksi sebesar 8.367,00 ton, luas areal tanaman jagung 408,14 Ha dengan produksi sebesar 2.857,00 ton. Sedangkan pada tahun 2012 luas areal tanaman padi adalah 1.302 Ha dengan produksi 7.790,40 ton. Untuk areal tanaman jagung adalah 408,14 Ha dengan produksi 2.856,98 ton.

Untuk usaha peternakan, jenis unggas yang diusahakan hanya ayam kampung dan bebek / itik. dan untuk ternak besar yang paling banyak diusahakan adalah kambing. untuk lebih jelasnya dapat di lihat pada Tabel 5.5.

TABEL : 5.1. Luas Panen Dan Produksi Padi Sawah Dan Gogo Kecamatan Ngampel Tahun : 2012

Desa	Padi Sawah		Padi Gogo	
	Luas	Produksi	Luas	Produksi
	(Ha)	(Ton)	(Ha)	(Ton)
(1)	(2)	(3)	(4)	(5)
01. Winong	91,00	728,00	37,00	114,70
02. Jatirejo	86,00	524,60	50,00	150,00
03. Rejosari	83,00	506,30	0,00	0,00
04. Summersari	184,00	1.140,80	0,00	0,00
05. Kebonagung	118,00	708,00	0,00	0,00
06. Ngampel Kulon	93,00	558,00	0,00	0,00
07. Ngampel Wetan	73,00	438,00	0,00	0,00
08. Sudipayung	146,00	876,00	0,00	0,00
09. Dempelrejo	98,00	588,00	0,00	0,00
10. Banyuurip	102,00	612,00	0,00	0,00
11. Bojonggede	56,00	336,00	0,00	0,00
12. Putatgede	85,00	510,00	0,00	0,00
Jumlah 2012	1.215,00	7.525,70	87,00	264,70
2011	1.215,00	8.106,00	87,00	261,00
2010	1.347,00	5.691,06	90,00	76,00

Sumber data : Petugas Statistik Pertanian Kecamatan Ngampel
Catatan :

TABEL : 5.2. Luas Panen Dan Produksi Padi Dan Jagung Kecamatan Ngampel Tahun 2012

Desa	Padi		Jagung	
	Luas	Produksi	Luas	Produksi
	(Ha)	(Ton)	(Ha)	(Ton)
(1)	(2)	(3)	(4)	(5)
01. Winong	128,00	842,70	296,14	2.072,98
02. Jatirejo	136,00	674,60	112,00	784,00
03. Rejosari	83,00	506,30	0,00	0,00
04. Sumbersari	184,00	1.140,80	0,00	0,00
05. Kebonagung	118,00	708,00	0,00	0,00
06. Ngampel Kulon	93,00	558,00	0,00	0,00
07. Ngampel Wetan	73,00	438,00	0,00	0,00
08. Sudipayung	146,00	876,00	0,00	0,00
09. Dempelrejo	98,00	588,00	0,00	0,00
10. Banyuurip	102,00	612,00	0,00	0,00
11. Bojonggede	56,00	336,00	0,00	0,00
12. Putatgede	85,00	510,00	0,00	0,00
Jumlah 2012	1.302,00	7.790,40	408,14	2.856,98
2011	1.302,00	8.367,00	408,14	2.857,00
2010	1.347,00	5.691,06	161,00	715,00

Sumber data : Petugas Statistik Pertanian Kecamatan Ngampel

**TABEL : 5.3. Luas Panen Dan Produksi Ubi Kayu Dan Kacang Hijau
Kecamatan Ngampel Tahun 2012**

Desa	Ubi kayu		Ubi jalar	
	Luas	Produksi	Luas	Produksi
	(Ha)	(Ton)	(Ha)	(Ton)
(1)	(2)	(3)	(4)	(5)
01. Winong	39,47	592,00	0,00	0,00
02. Jatirejo	14,93	224,00	0,00	0,00
03. Rejosari	0,00	0,00	0,00	0,00
04. Sumbersari	0,00	0,00	0,00	0,00
05. Kebonagung	0,00	0,00	0,00	0,00
06. Ngampel Kulon	0,00	0,00	0,00	0,00
07. Ngampel Wetan	0,00	0,00	0,00	0,00
08. Sudipayung	0,00	0,00	0,00	0,00
09. Dempelrejo	0,00	0,00	0,00	0,00
10. Banyuurip	0,00	0,00	0,00	0,00
11. Bojonggede	0,00	0,00	0,00	0,00
12. Putatgede	0,00	0,00	0,00	0,00
Jumlah 2012	54,40	816,00	0,00	0,00

Sumber data : Petugas Statistik Pertanian Kecamatan Ngampel

**TABEL : 5.4. Produksi Tanaman Perdagangan Kecamatan Ngampel
Tahun : 2004- 2011**

Tahun	Kelapa (Butir)	Tembakau (Kw)	Kapok (Kw)	Mete (Kw)
(1)	(2)	(3)	(4)	(5)
2004	27.083	10.185,00	0	0
2005	26.280	4.860,00	0	0
2006	26.640	6.457,00	0	0
2007	0	0	0	0
2008	0	0	0	0
2009	0	17.280,00	0	0
2010	19.240	18.296,00	0	0
2011	28.810	10.291,90	19,2	1,5

Sumber data : Petugas Perkebunan Kecamatan Ngampel

TABEL : 5.5. Banyaknya Unggas Kecamatan Ngampel Tahun 2012

Desa	Ayam Kampung	Ayam Ras		Bebek/ Itik
		Petelor	Pedaging	
(1)	(2)	(3)	(4)	(5)
01. Winong	555	0	0	4.023
02. Jatirejo	924	0	0	149
03. Rejosari	1.925	0	0	12
04. Sumpersari	3.235	0	0	1.046
05. Kebonagung	2.002	0	0	1.046
06. Ngampel Kulon	1.109	0	0	819
07. Ngampel Wetan	2.019	0	0	125
08. Sudipayung	1.332	0	0	1.094
09. Dempelrejo	2.002	0	0	4.335
10. Banyuurip	4.621	0	0	7.449
11. Bojonggede	2.002	0	0	4.470
12. Putatgede	2.002	0	0	4.470
Jumlah 2012	23.728	0	0	29.038

Sumber data :

Catatan : Data Dari Dinas Pertanian, Perkebunan, Kehutanan dan Peternakan Kab. Kendal

TABEL : 5.5. (Lanjutan) Banyaknya Unggas Kecamatan Ngampel Tahun 2012

Desa	Itik		Burung	
	Manila	Puyuh	Angsa	Merpati
(1)	(6)	(7)	(8)	(9)
01. Winong	566	0	0	0
02. Jatirejo	471	0	0	0
03. Rejosari	25	0	0	0
04. Sumbersari	104	0	0	0
05. Kebonagung	96	0	0	0
06. Ngampel Kulon	134	0	0	0
07. Ngampel Wetan	57	0	0	0
08. Sudipayung	83	0	0	0
09. Dempelrejo	1.469	0	0	0
10. Banyuurip	377	0	0	0
11. Bojonggede	1.309	0	0	0
12. Putatgede	1.439	0	0	0
Jumlah 2012	6.130	0	0	0
2011	6.440	0	0*	0
2010	1.965	0	104	0

Sumber data : Petugas Peternakan Kecamatan Ngampel

Catatan : *= data tidak tersedia

TABEL : 5.6. Banyaknya Ternak Kecamatan Ngampel Tahun 2012

Desa	Sapi		Kerbau	Kuda
	Potong	Perah		
	(Ekor)	(Ekor)	(Ekor)	(Ekor)
(1)	(2)	(3)	(4)	(5)
01. Winong	8	0	25	5
02. Jatirejo	26	0	0	7
03. Rejosari	0	0	0	9
04. Sumbersari	0	0	23	9
05. Kebonagung	0	0	0	9
06. Ngampel Kulon	0	0	0	2
07. Ngampel Wetan	0	0	0	2
08. Sudipayung	13	0	0	0
09. Dempelrejo	0	0	0	0
10. Banyuurip	0	0	0	2
11. Bojonggede	0	0	0	2
12. Putatgede	0	0	0	2
Jumlah 2012	47	0	48	49

Sumber data : Petugas Peternakan Kecamatan Ngampel

TABEL : 5.6. (Lanjutan) Banyaknya Ternak Kecamatan Ngampel Tahun : 2012

Desa	Kambing	Domba	Rusa
(1)	(6)	(7)	(8)
01. Winong	325	27	0
02. Jatirejo	366	15	0
03. Rejosari	41	45	0
04. Sumbersari	89	0	0
05. Kebonagung	89	0	0
06. Ngampel Kulon	73	0	0
07. Ngampel Wetan	73	0	0
08. Sudipayung	89	0	0
09. Dempelrejo	81	60	0
10. Banyuurip	115	454	0
11. Bojonggede	81	60	0
12. Putatgede	81	60	0
Jumlah 2012	1.503	721	0

Sumber data : Petugas Peternakan Kecamatan Ngampel

BAB. VI PERHUBUNGAN

Panjang jalan di Kecamatan Ngampel mencapai 116,58 Km, sebagian besar jenis permukaan jalan sudah menggunakan aspal dengan kondisi jalannya banyak yang rusak. Untuk lebih jelasnya dapat dilihat pada tabel 6.3. dan untuk sarana jembatan yang ada, sudah menggunakan jembatan beton.

Sarana transportasi yang digunakan mayoritas penduduk adalah jenis kendaraan bermotor yaitu sepeda motor sebanyak 5.315 buah, dan untuk kendaraan tidak bermotor adalah sepeda sebanyak 3.818 buah.

TABEL : 6.1. Banyaknya Sarana Angkutan Darat Kendaraan Bermotor Kecamatan Ngampel Tahun 2012

Desa	Mobil			Mobil	Sepeda
	Penumpang Umum	Bus	Truk	Pribadi / Dinas	Motor
(1)	(2)	(3)	(4)	(5)	(6)
01. Winong	20	0	0	10	329
02. Jatirejo	7	0	0	8	221
03. Rejosari	8	1	1	11	448
04. Sumbersari	2	2	0	16	474
05. Kebonagung	0	0	0	12	246
06. Ngampel Kulon	2	0	10	51	1.415
07. Ngampel Wetan	0	0	0	10	374
08. Sudipayung	5	0	0	11	619
09. Dempelrejo	0	0	0	13	472
10. Banyuurip	0	0	0	18	370
11. Bojonggede	4	0	0	13	200
12. Putatgede	0	0	0	10	157
Jumlah 2012	48	3	11	183	5.325

Sumber data : Statistik Kecamatan Ngampel

TABEL : 6.2. Banyaknya Sarana Angkutan Darat Kendaraan Tidak Bermotor Kecamatan Ngampel Tahun 2012

Desa	Dokar	Gerobag		Becak	Sepeda
		Dorong	Hewan		
		(3)	(4)		
(1)	(2)	(3)	(4)	(5)	(6)
01. Winong	2	0	0	0	382
02. Jatirejo	0	0	0	0	133
03. Rejosari	9	4	0	3	75
04. Summersari	7	0	0	6	517
05. Kebonagung	0	0	0	0	873
06. Ngampel Kulon	7	0	0	40	415
07. Ngampel Wetan	2	0	0	12	257
08. Sudipayung	5	12	0	18	221
09. Dempelrejo	1	13	6	0	590
10. Banyuurip	0	0	0	0	45
11. Bojonggede	1	6	0	17	59
12. Putatgede	0	0	0	0	251
Jumlah 2012	34	35	6	96	3.818

Sumber data : Statistik Kecamatan Ngampel

TABEL : 6.3. Jenis Permukaan, Kondisi Dan Kelas Jalan Kecamatan Ngampel Tahun 2012

Keadaan	Panjang Jalan		
	2010	2011	2012
	(Km)	(Km)	(Km)
(1)	(2)	(3)	(4)
I. Jenis Permukaan			
a. Aspal	52.69	52.69	52.69
b. Kerikil	0.00	0.00	0.00
c. Tanah	21.60	21.60	21.60
d. Lainnya	0.00	0.00	0.00
Jumlah	74.29	74.29	74.29
II. Kondisi Jalan			
a. Baik	61.79	61.79	61.79
b. Sedang	0.00	0.00	0.00
c. Rusak	12.50	12.50	12.50
d. Rusak Berat	0.00	0.00	0.00
Jumlah	74.29	74.29	74.29
III. Kelas Jalan			
a. Kelas I	0.00	0.00	0.00
b. Kelas II	2.00	2.00	2.00
c. Kelas III	6.00	6.00	6.00
d. Kelas IIIA	12.80	12.80	12.80
e. Kelas IV	2.50	2.50	2.50
f. Kelas V	7.00	7.00	7.00
g. Lainnya	43.99	43.99	43.99
Jumlah	74.29	74.29	74.29

Sumber data : Kantor Kecamatan Ngampel

TABEL : 6.4. Banyaknya Jembatan Desa Kecamatan Ngampel Tahun 2012

Desa	Jembatan			
	Besi	Beton	Kayu	Bambu
(1)	(2)	(3)	(4)	(5)
01. Winong	0	2	3	0
02. Jatirejo	0	5	15	6
03. Rejosari	0	3	9	3
04. Sumbersari	0	0	0	0
05. Kebonagung	0	2	4	0
06. Ngampel Kulon	0	3	0	0
07. Ngampel Wetan	0	3	3	0
08. Sudipayung	0	1	3	0
09. Dempelrejo	0	0	2	0
10. Banyuurip	0	0	6	0
11. Bojonggede	0	3	5	0
12. Putatgede	0	3	8	0
Jumlah 2012	0	25	58	9

Sumber data : Kantor Kecamatan Ngampel

TABEL : 6.5. Banyaknya Televisi, Radio, Listrik PLN, Dan Telephon Kecamatan Ngampel Tahun 2012

Desa	TV	Radio	Listrik	
			PLN	Telepon
(1)	(2)	(3)	(4)	(5)
01. Winong	605	10	701	0
02. Jatirejo	495	301	698	6
03. Rejosari	501	411	401	2
04. Sumpetersari	819	171	952	5
05. Kebonagung	639	47	734	1
06. Ngampel Kulon	1.132	348	883	3
07. Ngampel Wetan	459	387	301	2
08. Sudipayung	561	103	564	2
09. Dempelrejo	485	75	583	4
10. Banyuurip	524	107	683	6
11. Bojonggede	308	110	352	9
12. Putatgede	482	70	674	9
Jumlah 2012	7.010	2.140	7.526	49

Sumber data : Statistik Kecamatan Ngampel

DATA

MENCERDASKAN BANGSA

Nilai Inti BPS : Profesional - Integritas - Amanah



**BADAN PUSAT STATISTIK
KABUPATEN KENDAL**

Jl . Pramuka (Komplek Perkantoran) Telp (0294)381461-383461
Fax (0294) 383461, Email : bps3324@mailhost.go.id