



KECAMATAN KRAKSAAN DALAM ANGKA 2010



**BADAN PUSAT STATISTIK
KABUPATEN PROBOLINGGO**

KATA PENGANTAR

Terbitnya Kecamatan Kraksaan Dalam Angka 2010 ini adalah merupakan hasil kerja sama dari semua Dinas/Instansi di kawasan Kecamatan Kraksaan. Kami berharap data yang tersaji dapat digunakan, tidak hanya untuk melengkapi kebutuhan informasi dasar, tetapi juga sebagai bahan untuk memantapkan perencanaan dan evaluasi pembangunan di Kecamatan Kraksaan.

Untuk selanjutnya kepada semua pihak yang telah banyak mendukung terbitan tahun ini kami menyampaikan ucapan terima kasih yang setinggi-tingginya dan besar harapan kami kepada seluruh jajaran Dinas/Instansi yang ada di Kecamatan Kraksaan dapatnya secara rutin menuangkan datanya ke dalam terbitan selanjutnya.

Demikian kata pengantar kami lewat terbitan tahun ini semoga bermanfaat dan berdaya guna untuk menunjang keberhasilan serta kelangsungan pembangunan selanjutnya

Kraksaan, November 2010
KSK Kraksaan,

ADI SASMITO
NIP. 19550718 198001 1 002

SAMBUTAN CAMAT KRAKSAAN

Puji syukur marilah kita panjatkan kehadiran Allah SWT atas terbitnya buku Kecamatan Kraksaan Dalam Angka 2010 yang berisi tentang hasil kompilasi data primer dan sekunder mengenai Kecamatan Kraksaan.

Terbitnya Kecamatan Kraksaan Dalam Angka 2010 ini adalah kelanjutan terbitan Statistik Kecamatan Kraksaan 2009 dan merupakan hasil kerja sama dari semua Dinas/Instansi di kawasan Kecamatan Kraksaan. Mudah-mudahan publikasi Kecamatan Kraksaan Dalam Angka ini dapat diambil manfaatnya guna melihat atau mengevaluasi keberhasilan pembangunan oleh pemerintah baik pusat maupun daerah khususnya di Kecamatan Kraksaan.

Agar buku Kecamatan Kraksaan Dalam Angka dapat terbit setiap tahun dengan kualitas terbaik, saya menghimbau kepada semua pihak untuk membantu dalam penyusunan publikasi ini dengan cara memberikan data yang diperlukan.

Akhirnya saya sampaikan terima kasih kepada KSK Kec. Kraksaan dan seluruh dinas/instansi/lembaga sumber data yang telah membantu penyusunan buku ini. Saya berharap buku ini dapat dimanfaatkan sepenuhnya sebagai sumber data oleh semua pihak.

Kraksaan, November 2010
Camat Kraksaan,

H. SUGITO, SH, MM, M.Si
Pembina
NIP. 19570706 198103 1 022

DAFTAR ISI

No.	Uraian	Hal.
(1)	(2)	(3)
a.	Judul Buku Halaman Dalam.....	i
b.	Kata Pengantar.....	ii
c.	Sambutan Camat KRAKSAAN.....	iii
d.	Daftar Isi.....	iv
c.	Daftar tabel.....	v-ix
	I. Geografis.....	1-8
	II. Pemerintahan.....	9-12
	III. Penduduk.....	14-32
	IV. Sosial.....	33-61
	V. Pertanian.....	62-69
	VI. Perekonomian.....	70-71
	VII. Perhubungan.....	72-76
	VIII. Industri.....	77-80
	IX. Lingkungan dan Perumahan.....	81-86

DAFTAR TABEL

No.	Uraian	Hal.
(1)	(2)	(3)
I.	GEOGRAFIS	1-8
I.1.	Letak dan Geografis	1
I.2.	Luas Wilayah Kecamatan Per Desa.....	2
I.3.	Luas Tanah Sawah Per Desa.....	3
I.4.	Luas Tanah Kering Per Desa.....	4-5
I.5.	Luas Tanah Kering Menurut Status per Desa (Ha).....	6
I.6.	Curah Hujan & Hari Hujan Per Bulan.....	7
I.7.	Curah Hujan Terbesar, terkecil dan Rata-rata CH.....	8
II.	PEMERINTAHAN	9-12
II.1.	Banyaknya Dusun, RW dan RT per desa	9
II.2.	Klasifikasi Desa Menurut Kriteria Per Desa	10
II.3.	Kelengkapan Perangkat Pemerintahan Desa	11-12
II.4.	Banyaknya Kantor di wilayah Kec. KRAKSAAN.....	13
III.	PENDUDUK	14-32
III.1.	Jumlah Penduduk Menurut Kepadatan per Desa.....	14
III.2.	Jumlah Rumahtangga dan Penduduk per Desa.....	15

KECAMATAN KRAKSAAN DALAM ANGKA 2010

No.	Uraian	Hal.
(1)	(2)	(3)
III.3.	<i>Penduduk menurut Jenis Kelamin & Sex Ratio.....</i>	16
III.4.	<i>Angka Kelahiran Kasar Per Desa.....</i>	17
III.5.	<i>Angka Kematian Kasar Per Desa.....</i>	18
III.6.	<i>Banyaknya Kejadian Migrasi Per Desa.....</i>	19
III.7.	<i>Penduduk Menurut Kelompok Umur.....</i>	20-28
III.8.	<i>Penduduk Menurut Mata Pencaharian.....</i>	29-30
III.9.	<i>Penduduk Menurut Pendidikan Yang Ditamatkan.....</i>	31-32
IV.	SOSIAL	33-61
IV.1.	<i>Banyaknya TK, Guru dan Murid.....</i>	33
IV.2.	<i>Banyaknya SD, Guru dan Murid.....</i>	34
IV.3.	<i>Banyaknya SLTP, Guru dan Murid.....</i>	35
IV.4.	<i>Banyaknya SLTA, Guru dan Murid.....</i>	36
IV.5.	<i>Banyaknya RA, Guru dan Murid.....</i>	37
IV.6.	<i>Banyaknya MI, Guru dan Murid.....</i>	38
IV.7.	<i>Banyaknya MTs, Guru dan Murid.....</i>	39
IV.8.	<i>Banyaknya MA, Guru dan Murid.....</i>	40
IV.9.	<i>Banyaknya Akademi, Dosen dan Mahasiswa per desa.....</i>	41
IV.10.	<i>Banyaknya Ponpes, Ustads dan Santri per Desa.....</i>	42
IV.11.	<i>Partisipasi Sekolah Penduduk Usia Sekolah per desa.....</i>	43-45

KECAMATAN KRAKSAAN DALAM ANGKA 2010

No.	Uraian	Hal.
(1)	(2)	(3)
IV.12.	Fasilitas Kesehatan Per Desa.....	46-48
IV.13.	Banyaknya Pasien yang berobat ke Puskesmas.....	49
IV.14.	Banyaknya Pasien yang berobat Menurut Jenis Penyakit..	50-52
IV.15.	Banyaknya Peserta KB Aktif menurut Jenis Kontasepsi....	53-54
IV.16.	Banyak Peserta KB Baru per Desa tahun 2009.....	55-56
IV.17.	Keluarga menurut Tahap Kesejahteraan per Desa.....	57
IV.18.	Kejadian Nikah, Talak, Rujuk, dan Cerai per Desa.....	58
IV.19.	Penduduk Menurut Agama Yang Dianut per Desa.....	59
IV.20.	Banyaknya Tempat Ibadah Menurut Jenis	60
IV.21.	Banyaknya Jama'ah Haji Tahun 2009 per Desa.....	61
V.	PERTANIAN	62-69
V.1.	Luas Tanam, Panen dan Produksi Tanaman Padi.....	62
V.2.	Luas Tanam, Panen dan Produksi Jagung.....	63
V.3.	Luas Tanam, Panen dan Produksi Kacang Tanah.....	64
V.4.	Luas Tanam dan Produksi Tanaman Perkebunan.....	65-66

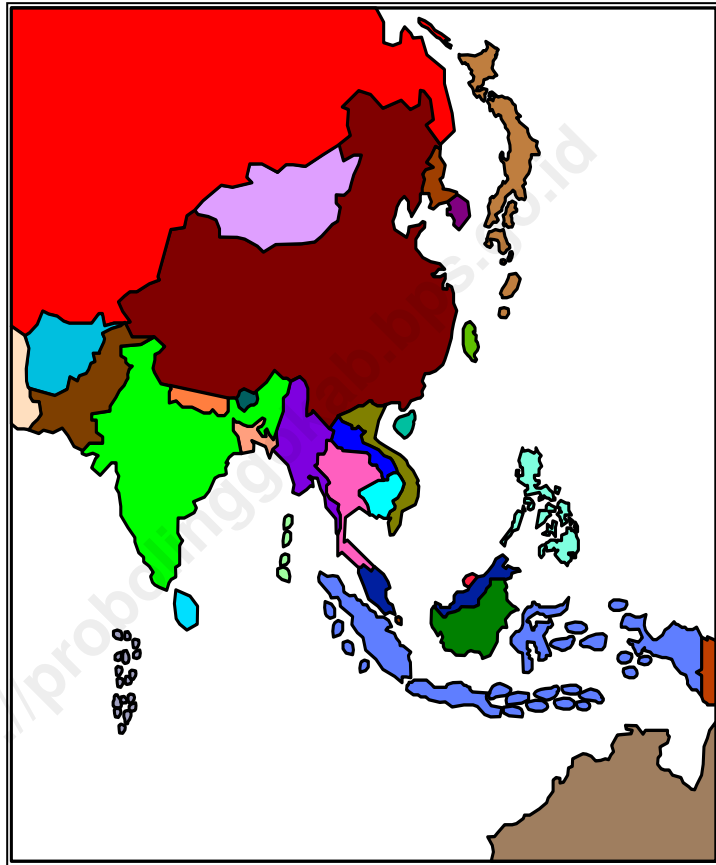
KECAMATAN KRAKSAAN DALAM ANGKA 2010

No.	Uraian	Hal.
(1)	(2)	(3)
V.5.	<i>Banyaknya Ternak Besar Per Desa.....</i>	67
V.6.	<i>Banyaknya Ternak Kecil Per Desa.....</i>	68
V.7.	<i>Banyaknya Ternak Unggas Per Desa.....</i>	69
VI.	PEREKONOMIAN	70-71
VI.1.	<i>Fasilitas Perdagangan per Desa.....</i>	70
VI.2.	<i>Fasilitas Keuangan per desa.....</i>	71
VII.	PERHUBUNGAN	72-76
VII.1.	<i>Panjang Jalan Menurut Status Pengelola per Desa.....</i>	72
VII.2.	<i>Jenis Permukaan Jalan Kec. Krejengan per Desa.....</i>	73
VII.3.	<i>Banyaknya Alat Komunikasi per Desa.....</i>	74
VII.4.	<i>Banyaknya Kendaraan Bermotor Per Desa.....</i>	75
VII.5.	<i>Banyaknya Kendaraan Tidak Bermotor Per Desa.....</i>	76

KECAMATAN KRAKSAAN DALAM ANGKA 2010

No.	Uraian	Hal.
(1)	(2)	(3)
VIII.	INDUSTRI	77-80
VIII.1.	<i>Banyaknya Industri Menurut Klasifikasi.....</i>	77
VIII.2.	<i>Banyaknya Industri Kerajinan Rumah Tangga per Desa....</i>	78-79
VIII.3.	<i>Pelanggan Listrik, Air Minum dan Telepon.....</i>	80
IX.	LINGKUNGAN & PERUMAHAN	81-86
IX.1.	<i>Banyaknya Rumah Menurut Jenis Dinding.....</i>	81
IX.2.	<i>Banyaknya Rumah Menurut Jenis Lantai.....</i>	82
IX.3.	<i>Banyaknya Rumah Menurut Jenis Atap.....</i>	83
IX.4.	<i>Banyaknya Sumber Air Minum, Mandi dan Cuci</i>	84
IX.5.	<i>Banyaknya Pelanggan Listrik PLN dan Telepon per desa.</i>	85
IX.6.	<i>Banyaknya Jamban yang Dipakai Rumah Tangga</i>	86

Bab I Geografis



I.1. LETAK GEOGRAFIS

Kecamatan Kraksaan terletak di wilayah Kabupaten Probolinggo yang berada di bagian Barat Ibu Kota Kabupaten Probolinggo dengan batas-batas :

Utara : Selat Madura

Timur : Kecamatan Paiton dan Besuk

Selatan : Kecamatan Krejengan

Barat : Kecamatan Pajarakan

Ditinjau dari ketinggian diatas permukaan air laut, Kecamatan Kraksaan berada pada ketinggian 0 -25 meter.

Iklim di kawasan Kecamatan Kraksaan sebagaimana kecamatan lain di Kabupaten Probolinggo. Kecamatan Kraksaan beriklim tropis yang terbagi menjadi dua musim yakni musim penghujan dan musim kemarau. Musim penghujan terjadi pada bulan Oktober sampai April dan musim kemarau pada bulan April sampai Oktober.

Sedangkan iklim pada keadaan tahun 2009 di Kecamatan Kraksaan pada umumnya berpengaruh dengan curah hujan adalah sebagai berikut :

Curah hujan terbesar : 287 mmHg.

Curah hujan terkecil : 10 mmHg.

Curah hujan setahun : 976 mmHg.

Jumlah hari hujan : 53 hari

Temperatur udarah di Kecamatan Kraksaan seperti kecamatan lainnya yang berketinggian ± 0 sampai 250 meter diatas permukaan air laut suhu udaranya relatif panas sebagaimana daerah dataran rendah pada umumnya yaitu antara 36 sampai 39 °C.

I.2. Luas Wilayah Kecamatan per Desa (Ha)

Desa	Tanah Sawah	Tanah Kering	Jumlah
1. KREGENAN	117.950	49.284	167.234
2. RONDOKUNING	130.791	41.080	171.871
3. SEMAMPIR	83.588	44.150	127.738
4. BULU	140.183	172.217	312.400
5. SIDOMUKTI	107.560	43.602	151.162
6. KRAKSAAN WTN.	77.100	83.545	160.645
7. RANGKANG	63.820	68.891	132.711
8. KANDANGJATI KL.	69.100	43.032	112.132
9. KANDANGJATI WT.	108.450	34.919	143.369
10. ALAS SUMUR KL	136.075	182.200	318.275
11. SUMBER LELE	144.000	47.965	191.965
12. TAMANSARI	92.995	31.900	124.895
13. ASEBAKOR	157.897	149.676	307.573
14. KEBONAGUNG	228.744	185.856	414.600
15. SIDOPEKSO	131.826	87.815	219.641
16. PATOKAN	166.433	134.774	301.207
17. ASEBAGUS	158.000	164.269	322.269
18. KALIBUNTU	0.300	99.710	100.010
<i>Jumlah</i>	2,114.812	1,664.885	3,779.697

Sumber data : Registrasi

1.3. Luas Tanah Sawah per Desa (Ha)

Desa	Irigasi		Sederhana	Jumlah
	Teknis	1/2 Teknis		
1. KREGANAN	117.950	-	-	117.950
2. RONDOKUNING	130.791	-	-	130.791
3. SEMAMPIR	83.588	-	-	83.588
4. BULU	140.183	-	-	140.183
5. SIDOMUKTI	107.560	-	-	107.560
6. KRAKSAAN WTN.	77.100	-	-	77.100
7. RANGKANG	63.820	-	-	63.820
8. KANDANGJATI KL.	69.100	-	-	69.100
9. KANDANGJATI WT.	108.450	-	-	108.450
10. ALAS SUMUR KL	136.075	-	-	136.075
11. SUMBER LELE	144.000	-	-	144.000
12. TAMANSARI	92.995	-	-	92.995
13. ASEMAKOR	157.897	-	-	157.897
14. KEBONAGUNG	228.744	-	-	228.744
15. SIDOPEKSO	125.361	-	6.465	131.826
16. PATOKAN	166.433	-	-	166.433
17. ASEMBAGUS	138.000	-	20.000	158.000
18. KALIBUNTU	-	-	0.300	0.300
<i>Jumlah</i>	2,088.047	-	26.765	2,114.812

Sumber data : Registrasi

I.4. Luas Tanah Kering per Desa (Ha)

Desa	Bangunan/ Pekarangan	Tegalan	Tambak	Kolam
1. KREGENAN	12.035	35.000	-	-
2. RONDOKUNING	23.720	7.000	-	-
3. SEMAMPIR	44.150	-	-	-
4. BULU	85.756	64.961	-	-
5. SIDOMUKTI	32.500	5.194	-	-
6. KRAKSAAN WTN.	62.380	6.465	-	-
7. RANGKANG	41.618	13.273	-	-
8. KANDANGJATI KL.	24.080	4.700	-	-
9. KANDANGJATI WT.	16.624	16.545	-	-
10. ALAS SUMUR KL	95.200	25.860	-	-
11. SUMBER LELE	19.539	6.176	-	-
12. TAMANSARI	15.150	13.100	-	0.200
13. ASEBAKOR	47.900	26.875	53.000	-
14. KEBONAGUNG	42.404	3.000	125.000	-
15. SIDOPEKSO	29.064	8.335	46.120	-
16. PATOKAN	72.904	13.557	38.836	-
17. ASEBAGUS	21.412	3.500	132.094	-
18. KALIBUNTU	26.288	-	68.000	-
<i>Jumlah</i>	712.724	253.541	463.050	0.200

Sumber data : Registrasi

Lanjutan Tabel I.4.

Desa	Kuburan	Perkebunan Swasta	Lain-Lain	Jumlah
1. KREGANAN	0.900	-	1.349	49.284
2. RONDOKUNING	0.445	-	9.915	41.080
3. SEMAMPIR	3.250	-	-3.250	44.150
4. BULU	3.000	9.500	9.000	172.217
5. SIDOMUKTI	1.068	-	4.840	43.602
6. KRAKSAAN WTN.	3.500	-	11.200	83.545
7. RANGKANG	9.000	-	5.000	68.891
8. KANDANGJATI KL.	2.112	-	12.140	43.032
9. KANDANGJATI WT.	0.700	-	1.050	34.919
10. ALAS SUMUR KL	7.000	7.100	47.040	182.200
11. SUMBER LELE	1.250	11.000	10.000	47.965
12. TAMANSARI	1.050	-	2.400	31.900
13. ASEBAKOR	0.750	6.000	15.151	149.676
14. KEBONAGUNG	1.000	0.852	13.600	185.856
15. SIDOPEKSO	1.000	1.120	2.176	87.815
16. PATOKAN	2.000	-	7.477	134.774
17. ASEBAGUS	2.850	-	4.413	164.269
18. KALIBUNTU	2.222	-	3.200	99.710
<i>Jumlah</i>	43.097	35.572	156.701	1,664.885

Sumber data : Registrasi

I.5. Luas Tanah Kering Menurut Status per Desa (Ha)

Desa	Tanah			
	Kas Desa	Bersertifikat	Belum Bersertifikat	Wakaf
1. KREGENAN	15.830	5.000	159.985	1.000
2. RONDOKUNING	13.080	18.000	143.511	4.500
3. SEMAMPIR	16.250	20.350	104.076	0.130
4. BULU	5.090	43.900	256.800	0.500
5. SIDOMUKTI	12.995	17.850	113.199	1.000
6. KRAKSAAN WTN.	5.546	19.175	127.115	0.850
7. RANGKANG	8.550	6.000	48.391	0.350
8. KANDANGJATI KL.	4.330	10.000	87.380	0.300
9. KANDANGJATI WT.	10.000	7.000	26.169	2.966
10. ALAS SUMUR KL	18.370	15.000	300.635	0.950
11. SUMBER LELE	11.145	0.700	120.715	3.000
12. TAMANSARI	5.955	3.000	25.250	0.500
13. ASEBAKOR	15.050	34.850	292.372	0.155
14. KEBONAGUNG	15.531	48.000	118.108	1.558
15. SIDOPEKSO	10.560	16.400	200.065	-
16. PATOKAN	14.680	30.000	261.228	1.000
17. ASEBAGUS	24.700	11.500	274.806	1.000
18. KALIBUNTU	1.665	27.100	68.188	0.400
<i>Jumlah</i>	209.327	333.825	2,727.993	20.159

Sumber data : Registrasi

I.6. Curah Hujan & Hari Hujan per Bulan

<i>Bulan</i>	<i>Curah Hujan</i>	<i>Hari Hujan</i>
1. Januari	287	16
2. Februari	217	14
3. Maret	83	5
4. April	72	3
5. Mei	173	8
6. Juni	111	3
7. Juli	-	-
8. Agustus	-	-
9. September	-	-
10. Oktober	10	1
11. Nopember	-	-
12. Desember	23	3
<i>Jumlah</i>	976	53

Sumber data : Dinas Pengairan Kec.

I.7. Curah Hujan Terbesar, Terkecil dan Rata-rata Curah Hujan

<i>Bulan</i>	<i>Curah Hujan</i>	<i>Hari Hujan</i>
<i>Terbesar</i>	287	16
<i>Terkecil</i>	10	1
<i>Rata-rata</i>	122.00	6.6
<i>Curah Hujan 1 Tahun</i>	976	53

Sumber data : Dinas Pengairan Kec.

Bab II Pemerintahan



II. PEMERINTAHAN

II.1. Banyaknya Dusun, RW dan RT per Desa

<i>Desa</i>	<i>Dusun</i>	<i>RW</i>	<i>RT</i>
1. KREGENAN	5	5	10
2. RONDOKUNING	4	4	8
3. SEMAMPIR	3	6	30
4. BULU	6	7	30
5. SIDOMUKTI	4	6	17
6. KRAKSAAN WTN.	7	7	22
7. RANGKANG	2	2	7
8. KANDANGJATI KL.	4	4	17
9. KANDANGJATI WT.	2	3	11
10. ALAS SUMUR KL	5	8	32
11. SUMBER LELE	2	3	7
12. TAMANSARI	2	2	6
13. ASEMBAKOR	4	4	7
14. KEBONAGUNG	7	5	13
15. SIDOPEKSO	6	6	21
16. PATOKAN	4	6	28
17. ASEMBAGUS	2	4	17
18. KALIBUNTU	8	5	14
<i>Jumlah</i>	<i>77</i>	<i>87</i>	<i>297</i>

Sumber data : Kantor Camat

II.2. Klasifikasi Desa Menurut Kriteria per Desa

Desa	Klasifikasi Desa		
	Swadaya	Swakarya	Swasembada
1. KREGENAN	-	-	1
2. RONDOKUNING	-	-	1
3. SEMAMPIR	-	-	1
4. BULU	-	-	1
5. SIDOMUKTI	-	-	1
6. KRAKSAAN WTN.	-	-	1
7. RANGKANG	-	-	1
8. KANDANGJATI KL.	-	-	1
9. KANDANGJATI WT.	-	-	1
10. ALAS SUMUR KL	-	-	1
11. SUMBER LELE	-	-	1
12. TAMANSARI	-	-	1
13. ASEMBAKOR	-	-	1
14. KEBONAGUNG	-	-	1
15. SIDOPEKSO	-	-	1
16. PATOKAN	-	-	1
17. ASEMBAGUS	-	-	1
18. KALIBUNTU	-	-	1
Jumlah	-	-	18

Sumber data : Kantor Camat

II.3. Kelengkapan Perangkat Pemerintahan Desa

Desa	Perangkat Desa			
	Kepala Desa	Sekretaris Desa	Kaur Pemerth	Kaur Pembang.
1. KREGENAN	1	1	1	1
2. RONDOKUNING	1	1	1	1
3. SEMAMPIR	1	1	1	1
4. BULU	1	1	1	1
5. SIDOMUKTI	1	1	1	1
6. KRAKSAAN WTN.	1	1	1	1
7. RANGKANG	1	1	1	1
8. KANDANGJATI KL.	1	1	1	1
9. KANDANGJATI WT.	1	1	1	1
10. ALAS SUMUR KL	1	1	1	1
11. SUMBER LELE	1	1	1	1
12. TAMANSARI	1	1	1	1
13. ASEMBAKOR	1	1	1	1
14. KEBONAGUNG	1	1	1	1
15. SIDOPEKSO	1	1	1	1
16. PATOKAN	1	1	1	1
17. ASEMBAGUS	1	1	1	1
18. KALIBUNTU	1	-	1	1
Jumlah	18	17	18	18

Sumber data : Kantor Camat

Lanjutan Tabel II.3

Desa	Perangkat Desa			Kepala Dusun
	Kaur Kesra	Kaur Keuangan	Kaur Umum	
1. KREGENAN	1	1	1	5
2. RONDOKUNING	1	1	1	4
3. SEMAMPIR	-	-	-	3
4. BULU	1	1	1	-
5. SIDOMUKTI	1	1	1	3
6. KRAKSAAN WTN.	-	1	1	3
7. RANGKANG	1	1	1	2
8. KANDANGJATI KL.	-	1	1	2
9. KANDANGJATI WT.	1	1	1	-
10. ALAS SUMUR KL	1	1	1	5
11. SUMBER LELE	1	1	1	3
12. TAMANSARI	-	1	1	2
13. ASEMBAKOR	1	1	1	4
14. KEBONAGUNG	1	1	1	4
15. SIDOPEKSO	1	1	1	5
16. PATOKAN	-	-	1	4
17. ASEMBAGUS	1	1	1	3
18. KALIBUNTU	1	1	1	5
Jumlah	13	16	17	57


Sumber data : Kantor Camat

II.4. Banyaknya Kantor di wilayah Kec. Kraksaan

<i>Desa</i>	<i>Pemerintahan</i>	<i>Non Pemerintahan</i>
1. KREGENAN	1	-
2. RONDOKUNING	1	-
3. SEMAMPIR	5	7
4. BULU	1	4
5. SIDOMUKTI	5	8
6. KRAKSAAN WTN.	3	3
7. RANGKANG	1	-
8. KANDANGJATI KL.	2	3
9. KANDANGJATI WT.	1	-
10. ALAS SUMUR KL	2	-
11. SUMBER LELE	3	2
12. TAMANSARI	1	-
13. ASEMBAKOR	1	-
14. KEBONAGUNG	4	3
15. SIDOPEKSO	1	-
16. PATOKAN	24	9
17. ASEMBAGUS	1	-
18. KALIBUNTU	2	2
<i>Jumlah</i>	<i>59</i>	<i>41</i>

Sumber data : Registrasi

Bab III Kependudukan



III. PENDUDUK

III.1. Jumlah Penduduk Menurut Kepadatan per Desa

Desa	Luas (Km ²)	Penduduk	Kepadatan
1. KREGANAN	1.672	4,207	2,515.64
2. RONDOKUNING	1.719	2,300	1,338.21
3. SEMAMPIR	1.277	4,303	3,368.61
4. BULU	3.124	5,746	1,839.31
5. SIDOMUKTI	1.512	4,385	2,900.86
6. KRAKSAAN WTN.	1.606	6,459	4,020.67
7. RANGKANG	1.327	2,267	1,708.22
8. KANDANGJATI KL.	1.121	2,334	2,081.48
9. KANDANGJATI WT.	1.434	1,793	1,250.62
10. ALAS SUMUR KL	3.183	5,963	1,873.54
11. SUMBER LELE	1.920	1,494	778.27
12. TAMANSARI	1.249	1,093	875.14
13. ASEMBAKOR	3.076	2,616	850.53
14. KEBONAGUNG	4.146	3,326	802.22
15. SIDOPEKSO	2.196	4,355	1,982.78
16. PATOKAN	3.012	7,580	2,516.54
17. ASEMBAGUS	3.223	3,392	1,052.54
18. KALIBUNTU	1.000	9,283	9,282.07
Jumlah	37.797	72,896	1,928.62

Sumber Data : Registrasi

III.2. Jumlah Rumahtangga dan Penduduk per Desa

Desa	Jumlah Rumah Tangga	Jumlah Penduduk	Rata-rata per RT
1. KREGANAN	1,111	4,207	4
2. RONDOKUNING	608	2,300	4
3. SEMAMPIR	1,092	4,303	4
4. BULU	1,526	5,746	4
5. SIDOMUKTI	1,173	4,385	4
6. KRAKSAAN WTN.	1,694	6,459	4
7. RANGKANG	564	2,267	4
8. KANDANGJATI KL.	653	2,334	4
9. KANDANGJATI WT.	494	1,793	4
10. ALAS SUMUR KL	1,669	5,963	4
11. SUMBER LELE	407	1,494	4
12. TAMANSARI	358	1,093	3
13. ASEMBAKOR	751	2,616	3
14. KEBONAGUNG	865	3,326	4
15. SIDOPEKSO	1,236	4,355	4
16. PATOKAN	1,887	7,580	4
17. ASEMBAGUS	906	3,392	4
18. KALIBUNTU	2,383	9,283	4
Jumlah	19,377	72,896	4

Sumber Data : Registrasi

III.3. Penduduk menurut Jenis Kelamin & Sex Ratio per Desa

Desa	Laki-laki	Wanita	Jumlah	Sex Ratio
1. KREGANAN	2,151	2,056	4,207	95.58
2. RONDOKUNING	1,131	1,169	2,300	103.36
3. SEMAMPIR	2,118	2,185	4,303	103.16
4. BULU	2,830	2,916	5,746	103.04
5. SIDOMUKTI	2,144	2,241	4,385	104.52
6. KRAKSAAN WTN.	3,197	3,262	6,459	102.03
7. RANGKANG	1,013	1,254	2,267	123.79
8. KANDANGJATI KL.	1,130	1,204	2,334	106.55
9. KANDANGJATI WT.	894	899	1,793	100.56
10. ALAS SUMUR KL	2,946	3,017	5,963	102.41
11. SUMBER LELE	729	765	1,494	104.94
12. TAMANSARI	544	549	1,093	100.92
13. ASEMBAKOR	1,311	1,305	2,616	99.54
14. KEBONAGUNG	1,684	1,642	3,326	97.51
15. SIDOPEKSO	2,176	2,179	4,355	100.14
16. PATOKAN	3,773	3,807	7,580	100.90
17. ASEMBAGUS	1,681	1,711	3,392	101.78
18. KALIBUNTU	4,497	4,786	9,283	106.43
Jumlah	35,949	36,947	72,896	102.78

Sumber Data : Registrasi

III.4. Angka Kelahiran Kasar per Desa

<i>Desa</i>	<i>Penduduk Juni 2009</i>	<i>Jumlah Kelahiran</i>	<i>CBR</i>
1. KREGANAN	4,098	43	10.49
2. RONDOKUNING	2,245	15	6.68
3. SEMAMPIR	4,154	30	7.22
4. BULU	5,537	46	8.31
5. SIDOMUKTI	4,221	26	6.16
6. KRAKSAAN WTN.	6,363	29	4.56
7. RANGKANG	2,243	8	3.57
8. KANDANGJATI KL.	2,278	6	2.63
9. KANDANGJATI WT.	1,712	11	6.43
10. ALAS SUMUR KL	5,801	20	3.45
11. SUMBER LELE	1,450	28	19.31
12. TAMANSARI	1,067	6	5.62
13. ASEMBAKOR	2,553	22	8.62
14. KEBONAGUNG	3,259	35	10.74
15. SIDOPEKSO	4,254	29	6.82
16. PATOKAN	7,404	50	6.75
17. ASEMBAGUS	3,363	44	13.08
18. KALIBUNTU	8,791	70	7.96
<i>Jumlah</i>	<i>70,793</i>	<i>518</i>	<i>7.32</i>

Sumber Data : Registrasi

III.5. Angka Kematian Kasar per Desa

<i>Desa</i>	<i>Penduduk Juni 2009</i>	<i>Jumlah Kematian</i>	<i>CDR</i>
1. KREGANAN	4,098	36	8.78
2. RONDOKUNING	2,245	16	7.13
3. SEMAMPIR	4,154	11	2.65
4. BULU	5,537	42	7.59
5. SIDOMUKTI	4,221	9	2.13
6. KRAKSAAN WTN.	6,363	10	1.57
7. RANGKANG	2,243	13	5.80
8. KANDANGJATI KL.	2,278	6	2.63
9. KANDANGJATI WT.	1,712	13	7.59
10. ALAS SUMUR KL	5,801	24	4.14
11. SUMBER LELE	1,450	8	5.52
12. TAMANSARI	1,067	6	5.62
13. ASEMBAKOR	2,553	15	5.88
14. KEBONAGUNG	3,259	9	2.76
15. SIDOPEKSO	4,254	13	3.06
16. PATOKAN	7,404	39	5.27
17. ASEMBAGUS	3,363	20	5.95
18. KALIBUNTU	8,791	57	6.48
<i>Jumlah</i>	<i>70,793</i>	<i>347</i>	<i>4.90</i>

Sumber Data : Registrasi

III.6. Banyaknya Kejadian Migrasi per Desa

Desa	Datang		Pindah	
	L	P	L	P
1. KREGANAN	7	11	8	4
2. RONDOKUNING	3	-	4	6
3. SEMAMPIR	21	27	26	30
4. BULU	28	28	22	22
5. SIDOMUKTI	13	15	27	15
6. KRAKSAAN WTN.	11	11	13	4
7. RANGKANG	-	1	1	3
8. KANDANGJATI KL.	4	1	3	2
9. KANDANGJATI WT.	5	6	-	-
10. ALAS SUMUR KL	-	2	4	3
11. SUMBER LELE	16	19	10	11
12. TAMANSARI	-	-	-	-
13. ASEMBAKOR	16	5	5	7
14. KEBONAGUNG	33	26	20	14
15. SIDOPEKSO	6	4	5	3
16. PATOKAN	25	14	53	35
17. ASEMBAGUS	6	3	8	6
18. KALIBUNTU	1	1	6	3
<i>Jumlah</i>	195	174	215	168

Sumber Data : Registrasi

III.7. Penduduk menurut kelompok Umur

Desa	0 - 4		5 - 9	
	L	P	L	P
1. KREGANAN	106	125	154	141
2. RONDOKUNING	73	68	89	116
3. SEMAMPIR	106	129	224	210
4. BULU	168	195	169	207
5. SIDOMUKTI	155	169	168	160
6. KRAKSAAN WTN.	154	172	195	212
7. RANGKANG	50	64	64	79
8. KANDANGJATI KL.	58	59	65	77
9. KANDANGJATI WT.	50	60	49	58
10. ALAS SUMUR KL	193	174	232	232
11. SUMBER LELE	40	47	47	47
12. TAMANSARI	32	39	29	30
13. ASEMBAKOR	71	72	87	85
14. KEBONAGUNG	92	86	106	95
15. SIDOPEKSO	167	125	209	181
16. PATOKAN	218	237	220	221
17. ASEMBAGUS	106	83	111	108
18. KALIBUNTU	388	399	449	406
Jumlah	2,227	2,303	2,666	2,663

Sumber Data : Registrasi

Lanjutan Tabel III.7

Desa	10 - 14		15 - 19	
	L	P	L	P
1. KREGANAN	181	167	135	125
2. RONDOKUNING	80	108	91	107
3. SEMAMPIR	178	175	164	169
4. BULU	169	195	149	168
5. SIDOMUKTI	138	143	144	132
6. KRAKSAAN WTN.	221	229	222	259
7. RANGKANG	52	66	66	79
8. KANDANGJATI KL.	72	79	78	82
9. KANDANGJATI WT.	47	53	50	57
10. ALAS SUMUR KL	214	219	211	214
11. SUMBER LELE	41	48	45	49
12. TAMANSARI	32	36	33	36
13. ASEMBAKOR	97	99	92	88
14. KEBONAGUNG	96	104	105	109
15. SIDOPEKSO	143	147	116	127
16. PATOKAN	284	287	261	278
17. ASEMBAGUS	116	115	123	125
18. KALIBUNTU	335	373	364	379
Jumlah	2,496	2,644	2,449	2,584

Sumber Data : Registrasi

Lanjutan Tabel III.7

Desa	20 - 24		25 - 29	
	L	P	L	P
1. KREGANAN	163	160	151	151
2. RONDOKUNING	78	77	81	91
3. SEMAMPIR	192	199	163	191
4. BULU	190	222	195	224
5. SIDOMUKTI	136	153	135	139
6. KRAKSAAN WTN.	251	258	256	258
7. RANGKANG	65	87	64	65
8. KANDANGJATI KL.	73	82	80	88
9. KANDANGJATI WT.	53	60	45	49
10. ALAS SUMUR KL	224	237	203	218
11. SUMBER LELE	57	57	54	60
12. TAMANSARI	32	33	31	31
13. ASEMBAKOR	99	97	102	104
14. KEBONAGUNG	95	101	106	106
15. SIDOPEKSO	132	140	119	129
16. PATOKAN	288	281	292	294
17. ASEMBAGUS	114	107	137	128
18. KALIBUNTU	415	418	398	411
<i>Jumlah</i>	2,658	2,768	2,611	2,737

Sumber Data : Registrasi

Lanjutan Tabel III.7

Desa	30 - 34		35 - 39	
	L	P	L	P
1. KREGANAN	125	107	131	127
2. RONDOKUNING	75	84	71	75
3. SEMAMPIR	88	95	127	145
4. BULU	195	226	178	224
5. SIDOMUKTI	138	147	135	156
6. KRAKSAAN WTN.	203	195	217	229
7. RANGKANG	74	95	72	91
8. KANDANGJATI KL.	75	85	73	77
9. KANDANGJATI WT.	53	59	54	58
10. ALAS SUMUR KL	190	194	190	192
11. SUMBER LELE	44	44	48	57
12. TAMANSARI	24	25	32	33
13. ASEMBAKOR	91	87	83	85
14. KEBONAGUNG	108	108	113	101
15. SIDOPEKSO	133	140	170	174
16. PATOKAN	274	275	298	304
17. ASEMBAGUS	125	127	98	102
18. KALIBUNTU	270	293	284	291
<i>Jumlah</i>	2,283	2,386	2,377	2,521

Sumber Data : Registrasi

Lanjutan Tabel III.7

Desa	40 - 44		45 - 49	
	L	P	L	P
1. KREGANAN	161	152	156	151
2. RONDOKUNING	73	72	81	77
3. SEMAMPIR	131	138	96	118
4. BULU	235	145	290	282
5. SIDOMUKTI	162	149	152	152
6. KRAKSAAN WTN.	211	232	229	219
7. RANGKANG	87	112	72	88
8. KANDANGJATI KL.	84	87	86	82
9. KANDANGJATI WT.	50	55	69	60
10. ALAS SUMUR KL	171	172	185	188
11. SUMBER LELE	41	43	38	41
12. TAMANSARI	35	33	33	37
13. ASEMBAKOR	75	78	67	65
14. KEBONAGUNG	117	121	122	121
15. SIDOPEKSO	165	170	136	130
16. PATOKAN	387	372	268	274
17. ASEMBAGUS	127	131	106	111
18. KALIBUNTU	170	229	259	289
Jumlah	2,482	2,491	2,445	2,485

Sumber Data : Registrasi

Lanjutan Tabel III.7

Desa	50 - 54		55 - 59	
	L	P	L	P
1. KREGANAN	159	133	167	112
2. RONDOKUNING	47	41	54	45
3. SEMAMPIR	101	85	96	92
4. BULU	175	164	145	117
5. SIDOMUKTI	164	173	160	179
6. KRAKSAAN WTN.	263	252	226	230
7. RANGKANG	63	77	63	75
8. KANDANGJATI KL.	80	87	90	89
9. KANDANGJATI WT.	49	55	51	44
10. ALAS SUMUR KL	218	200	202	212
11. SUMBER LELE	45	42	45	44
12. TAMANSARI	23	24	27	24
13. ASEMBAKOR	77	78	73	61
14. KEBONAGUNG	99	104	109	103
15. SIDOPEKSO	123	123	108	116
16. PATOKAN	190	172	164	170
17. ASEMBAGUS	77	81	76	82
18. KALIBUNTU	241	257	193	230
Jumlah	2,194	2,148	2,049	2,028

Sumber Data : Registrasi

Lanjutan Tabel III.7

Desa	60 - 64		65 - 69	
	L	P	L	P
1. KREGANAN	71	91	46	69
2. RONDOKUNING	61	50	59	53
3. SEMAMPIR	97	81	86	82
4. BULU	164	123	104	70
5. SIDOMUKTI	88	88	80	83
6. KRAKSAAN WTN.	132	129	127	116
7. RANGKANG	59	73	52	61
8. KANDANGJATI KL.	61	59	54	53
9. KANDANGJATI WT.	45	50	25	28
10. ALAS SUMUR KL	140	154	111	140
11. SUMBER LELE	40	38	34	34
12. TAMANSARI	31	24	27	22
13. ASEMBAKOR	70	67	60	60
14. KEBONAGUNG	103	101	87	89
15. SIDOPEKSO	119	134	91	93
16. PATOKAN	183	179	139	155
17. ASEMBAGUS	79	100	89	109
18. KALIBUNTU	161	195	169	178
Jumlah	1,704	1,735	1,441	1,494

Sumber Data : Registrasi

Lanjutan Tabel III.7

Desa	70 - 74		75 +	
	L	P	L	P
1. KREGANAN	156	107	90	139
2. RONDOKUNING	62	52	56	54
3. SEMAMPIR	125	136	146	138
4. BULU	127	161	175	191
5. SIDOMUKTI	87	113	103	106
6. KRAKSAAN WTN.	140	155	147	119
7. RANGKANG	51	70	59	73
8. KANDANGJATI KL.	45	62	55	58
9. KANDANGJATI WT.	101	69	102	84
10. ALAS SUMUR KL	138	130	125	140
11. SUMBER LELE	51	55	59	60
12. TAMANSARI	51	54	74	66
13. ASEMBAKOR	80	80	88	100
14. KEBONAGUNG	109	94	117	99
15. SIDOPEKSO	118	111	126	138
16. PATOKAN	142	139	166	168
17. ASEMBAGUS	103	101	94	100
18. KALIBUNTU	209	223	193	215
<i>Jumlah</i>	1,891	1,911	1,975	2,049

Sumber Data : Registrasi

Lanjutan Tabel III.7

Desa	JUMLAH		Jumlah
	L	P	
1. KREGANAN	2,151	2,056	4,207
2. RONDOKUNING	1,131	1,169	2,300
3. SEMAMPIR	2,118	2,185	4,303
4. BULU	2,830	2,916	5,746
5. SIDOMUKTI	2,144	2,241	4,385
6. KRAKSAAN WTN.	3,197	3,262	6,459
7. RANGKANG	1,013	1,254	2,267
8. KANDANGJATI KL.	1,130	1,204	2,334
9. KANDANGJATI WT.	894	899	1,793
10. ALAS SUMUR KL	2,946	3,017	5,963
11. SUMBER LELE	729	765	1,494
12. TAMANSARI	544	549	1,093
13. ASEMBAKOR	1,311	1,305	2,616
14. KEBONAGUNG	1,684	1,642	3,326
15. SIDOPEKSO	2,176	2,179	4,355
16. PATOKAN	3,773	3,807	7,580
17. ASEMBAGUS	1,681	1,711	3,392
18. KALIBUNTU	4,497	4,786	9,283
Jumlah	35,949	36,947	72,896

Sumber Data : Registrasi

III.8. Penduduk Menurut Mata Pencaharian

Desa	Mata pencaharian					
	TNI/Pol ri	PNS	Petani	Buruh Tani	Buruh Industri	Pedagang
1. KREGANAN	5	15	257	740	156	103
2. RONDOKUNING	-	14	162	462	46	89
3. SEMAMPIR	14	456	157	179	72	207
4. BULU	10	381	274	809	96	147
5. SIDOMUKTI	6	376	129	371	85	238
6. KRAKSAAN WTN.	6	287	195	94	239	483
7. RANGKANG	-	23	209	182	56	74
8. KANDANGJATI KL.	4	93	39	254	80	91
9. KANDANGJATI WT.	1	10	78	473	51	37
10. ALAS SUMUR KL	-	60	429	1537	114	227
11. SUMBER LELE	2	61	67	360	86	54
12. TAMANSARI	-	5	94	374	43	36
13. ASEMBAKOR	1	9	131	486	32	69
14. KEBONAGUNG	6	224	178	419	64	139
15. SIDOPEKSO	7	126	265	601	196	134
16. PATOKAN	72	415	316	271	281	623
17. ASEMBAGUS	4	48	298	394	71	218
18. KALIBUNTU	1	9	378	196	164	1594
Jumlah	139	2,612	3,656	8,202	1,932	4,563

Sumber Data : Registrasi

Lanjutan Tabel III.8

Desa	Mata pencaharian					
	Industri RT	Jasa Angkutan	Jasa	Pensiunan	Buruh Bangunan	Lainnya
1. KREGENAN	73	49	14	36	87	1139
2. RONDOKUNING	27	32	16	47	58	402
3. SEMAMPIR	39	73	39	10	84	997
4. BULU	37	146	42	56	92	1485
5. SIDOMUKTI	42	72	59	102	78	1372
6. KRAKSAAN WTN.	64	185	76	59	119	2634
7. RANGKANG	13	37	17	3	42	748
8. KANDANGJATI KL.	46	34	29	26	46	859
9. KANDANGJATI WT.	48	19	17	2	26	314
10. ALAS SUMUR KL	93	68	44	14	79	1296
11. SUMBER LELE	52	23	23	22	37	209
12. TAMANSARI	14	7	17	-	19	137
13. ASEMBAKOR	18	13	18	2	48	683
14. KEBONAGUNG	24	101	23	58	68	634
15. SIDOPEKSO	46	53	27	136	63	671
16. PATOKAN	62	238	73	139	112	1297
17. ASEMBAGUS	37	63	34	14	71	658
18. KALIBUNTU	58	94	38	6	81	1916
Jumlah	793	1,307	606	732	1,210	17,451

Sumber Data : Registrasi

III.9. Penduduk Menurut Pendidikan Yang Ditamatkan

<i>Desa</i>	<i>Belum Tamat SD</i>	<i>Tidak Tamat SD</i>	<i>Tamat SD</i>
1. KREGANAN	318	574	1,531
2. RONDOKUNING	187	173	664
3. SEMAMPIR	243	94	819
4. BULU	322	521	1,226
5. SIDOMUKTI	379	143	971
6. KRAKSAAN WTN.	476	326	1,994
7. RANGKANG	210	207	571
8. KANDANGJATI KL.	247	221	693
9. KANDANGJATI WT.	118	339	590
10. ALAS SUMUR KL	563	517	1,768
11. SUMBER LELE	110	169	472
12. TAMANSARI	79	220	403
13. ASEMBAKOR	239	427	821
14. KEBONAGUNG	262	280	815
15. SIDOPEKSO	212	463	1,052
16. PATOKAN	749	392	2,123
17. ASEMBAGUS	243	390	1,213
18. KALIBUNTU	953	1,413	2,651
<i>Jumlah</i>	5,910	6,869	20,377

Sumber Data : Registrasi

Lanjutan Tabel III.9.

<i>Desa</i>	<i>Tamat SMTP</i>	<i>Tamat SMTA</i>	<i>Tamat Akademi/PT</i>
1. KREGANAN	469	246	34
2. RONDOKUNING	478	262	62
3. SEMAMPIR	766	672	344
4. BULU	791	667	272
5. SIDOMUKTI	896	623	207
6. KRAKSAAN WTN.	1,051	954	254
7. RANGKANG	498	323	45
8. KANDANGJATI KL.	316	325	108
9. KANDANGJATI WT.	120	84	9
10. ALAS SUMUR KL	1,046	639	66
11. SUMBER LELE	201	178	65
12. TAMANSARI	95	52	1
13. ASEMBAKOR	249	167	10
14. KEBONAGUNG	536	378	147
15. SIDOPEKSO	375	347	100
16. PATOKAN	1,849	1,450	389
17. ASEMBAGUS	502	417	46
18. KALIBUNTU	529	407	44
<i>Jumlah</i>	10,767	8,191	2,203

Sumber Data : Registrasi

Bab IV Sosial



IV. SOSIAL*IV.1. Banyaknya TK, Guru dan Murid*

<i>Nama TK</i>	<i>Lembaga</i>	<i>Guru</i>	<i>Murid</i>
1. KREGENAN	-	-	-
2. RONDOKUNING	1	3	67
3. SEMAMPIR	1	8	61
4. BULU	1	4	33
5. SIDOMUKTI	1	12	70
6. KRAKSAAN WTN.	2	12	162
7. RANGKANG	1	9	119
8. KANDANGJATI KL.	-	-	-
9. KANDANGJATI WT.	1	2	30
10. ALAS SUMUR KL	1	7	65
11. SUMBER LELE	1	5	72
12. TAMANSARI	-	-	-
13. ASEMBAKOR	-	-	-
14. KEBONAGUNG	-	-	-
15. SIDOPEKSO	1	3	33
16. PATOKAN	6	45	544
17. ASEMBAGUS	-	-	-
18. KALIBUNTU	-	-	-
<i>Jumlah</i>	<i>17</i>	<i>110</i>	<i>1,256</i>

Sumber data : DIKNAS Kecamatan

IV.2. Banyaknya SD, Guru dan Murid Menurut Status

Desa	Lembaga		Guru	Murid
	N	S		
1. KREGANAN	2	-	19	296
2. RONDOKUNING	1	-	11	184
3. SEMAMPIR	2	-	27	642
4. BULU	1	-	10	141
5. SIDOMUKTI	2	1	34	527
6. KRAKSAAN WTN.	2	1	38	583
7. RANGKANG	2	1	27	372
8. KANDANGJATI KL.	2	-	21	318
9. KANDANGJATI WT.	1	-	12	107
10. ALAS SUMUR KL	2	-	20	196
11. SUMBER LELE	-	-	-	-
12. TAMANSARI	1	-	10	79
13. ASEBAKOR	3	-	24	211
14. KEBONAGUNG	2	-	19	275
15. SIDOPEKSO	1	1	13	210
16. PATOKAN	3	3	121	1,354
17. ASEBAGUS	1	-	10	186
18. KALIBUNTU	4	-	38	788
Jumlah	32	7	454	6,469

Sumber data : DIKNAS Kecamatan

IV.3. Banyaknya SLTP, Guru dan Murid Menurut Status

Desa	Lembaga		Guru	Murid
	N	S		
1. KREGENAN	-	-	-	-
2. RONDOKUNING	-	-	-	-
3. SEMAMPIR	1	-	38	684
4. BULU	-	-	-	-
5. SIDOMUKTI	-	2	40	279
6. KRAKSAAN WTN.	-	-	-	-
7. RANGKANG	-	1	22	104
8. KANDANGJATI KL.	-	-	-	-
9. KANDANGJATI WT.	-	-	-	-
10. ALAS SUMUR KL	1	-	24	396
11. SUMBER LELE	-	1	10	31
12. TAMANSARI	-	-	-	-
13. ASEBAKOR	-	-	-	-
14. KEBONAGUNG	-	-	-	-
15. SIDOPEKSO	-	-	-	-
16. PATOKAN	1	2	30	728
17. ASEMBAGUS	-	-	-	-
18. KALIBUNTU	-	-	-	-
Jumlah	3	6	164	2222

Sumber data : DIKNAS Kecamatan

IV.4. Banyaknya SLTA, Guru dan Murid Menurut Status

Desa	Lembaga		Guru	Murid
	N	S		
1. KREGENAN	-	-	-	-
2. RONDOKUNING	-	-	-	-
3. SEMAMPIR	-	-	-	-
4. BULU	-	-	-	-
5. SIDOMUKTI	2	1	97	1294
6. KRAKSAAN WTN.	-	1	29	329
7. RANGKANG	-	2	54	746
8. KANDANGJATI KL.	-	-	-	-
9. KANDANGJATI WT.	-	-	-	-
10. ALAS SUMUR KL	-	-	-	-
11. SUMBER LELE	-	1	12	26
12. TAMANSARI	-	-	-	-
13. ASEBAKOR	-	-	-	-
14. KEBONAGUNG	-	-	-	-
15. SIDOPEKSO	-	-	-	-
16. PATOKAN	1	1	48	673
17. ASEMBAGUS	-	-	-	-
18. KALIBUNTU	-	-	-	-
<i>Jumlah</i>	3	6	240	3068

Sumber data : DIKNAS Kecamatan

IV.5. Banyaknya Raudlatul Atfal (RA), Guru dan Murid

<i>Desa</i>	<i>Lembaga</i>	<i>Guru</i>	<i>Murid</i>
1. KREGENAN	1	2	28
2. RONDOKUNING	1	4	47
3. SEMAMPIR	-	-	-
4. BULU	2	10	96
5. SIDOMUKTI	1	7	98
6. KRAKSAAN WTN.	1	5	56
7. RANGKANG	-	-	-
8. KANDANGJATI KL.	1	7	82
9. KANDANGJATI WT.	-	-	-
10. ALAS SUMUR KL	2	13	172
11. SUMBER LELE	-	-	-
12. TAMANSARI	-	-	-
13. ASEMBAKOR	1	3	24
14. KEBONAGUNG	1	3	38
15. SIDOPEKSO	1	4	52
16. PATOKAN	2	9	76
17. ASEMBAGUS	1	4	34
18. KALIBUNTU	1	4	36
<i>Jumlah</i>	16	75	839

Sumber data : DIKNAS Kecamatan

IV.6. Banyaknya Madrasah Ibtida'iyah (MI), Guru dan Murid

Desa	MI		Guru	Murid
	N	S		
1. KREGENAN	-	-	-	-
2. RONDOKUNING	-	1	17	129
3. SEMAMPIR	-	-	-	-
4. BULU	-	1	14	84
5. SIDOMUKTI	-	2	13	72
6. KRAKSAAN WTN.	-	-	-	-
7. RANGKANG	-	1	21	146
8. KANDANGJATI KL.	-	1	17	187
9. KANDANGJATI WT.	-	-	-	-
10. ALAS SUMUR KL	-	2	43	456
11. SUMBER LELE	-	-	-	-
12. TAMANSARI	-	-	-	-
13. ASEMBAKOR	-	1	13	54
14. KEBONAGUNG	-	2	20	92
15. SIDOPEKSO	-	-	-	-
16. PATOKAN	-	3	58	752
17. ASEMBAGUS	-	1	14	46
18. KALIBUNTU	-	1	16	164
Jumlah	-	16	246	2,182

Sumber data : DIKNAS Kecamatan

IV.7. Banyaknya Madrasah Tsanawiyah (MTs), Guru dan Murid

Desa	MTs		Guru	Murid
	N	S		
1. KREGENAN	-	-	-	-
2. RONDOKUNING	-	1	14	84
3. SEMAMPIR	-	-	-	-
4. BULU	-	-	-	-
5. SIDOMUKTI	-	2	56	542
6. KRAKSAAN WTN.	-	1	14	86
7. RANGKANG	-	1	30	268
8. KANDANGJATI KL.	-	-	-	-
9. KANDANGJATI WT.	-	-	-	-
10. ALAS SUMUR KL	-	1	20	198
11. SUMBER LELE	-	-	-	-
12. TAMANSARI	-	-	-	-
13. ASEMBAKOR	-	1	14	72
14. KEBONAGUNG	-	1	18	76
15. SIDOPEKSO	-	1	18	68
16. PATOKAN	-	2	26	392
17. ASEMBAGUS	-	-	-	-
18. KALIBUNTU	-	1	15	124
<i>Jumlah</i>	-	12	225	1,910

Sumber data : DIKNAS Kecamatan

IV.8. Banyaknya Madrasah Aliyah (MA), Guru dan Murid

Desa	MA		Guru	Murid
	N	S		
1. KREGENAN	-	-	-	-
2. RONDOKUNING	-	-	-	-
3. SEMAMPIR	-	-	-	-
4. BULU	-	-	-	-
5. SIDOMUKTI	-	2	39	436
6. KRAKSAAN WTN.	-	1	24	58
7. RANGKANG	-	1	26	126
8. KANDANGJATI KL.	-	-	-	-
9. KANDANGJATI WT.	-	-	-	-
10. ALAS SUMUR KL	-	1	21	74
11. SUMBER LELE	-	-	-	-
12. TAMANSARI	-	-	-	-
13. ASEBAKOR	-	-	-	-
14. KEBONAGUNG	-	1	22	58
15. SIDOPEKSO	-	1	17	58
16. PATOKAN	-	1	26	134
17. ASEMBAGUS	-	-	-	-
18. KALIBUNTU	-	1	19	87
<i>Jumlah</i>	-	9	194	1,031

Sumber data : DIKNAS Kecamatan

IV.9. Banyaknya Akademi, Dosen dan Mahasiswa per desa

Desa	Lembaga	Dosen	Mahasiswa
1. KREGENAN	-	-	-
2. RONDOKUNING	-	-	-
3. SEMAMPIR	1	62	1494
4. BULU	-	-	-
5. SIDOMUKTI	-	-	-
6. KRAKSAAN WTN.	-	-	-
7. RANGKANG	-	-	-
8. KANDANGJATI KL.	-	-	-
9. KANDANGJATI WT.	-	-	-
10. ALAS SUMUR KL	-	-	-
11. SUMBER LELE	-	-	-
12. TAMANSARI	-	-	-
13. ASEBAKOR	-	-	-
14. KEBONAGUNG	-	-	-
15. SIDOPEKSO	-	-	-
16. PATOKAN	-	-	-
17. ASEBAGUS	-	-	-
18. KALIBUNTU	-	-	-
Jumlah	1	62	1,494

Sumber data : DIKNAS Kecamatan

IV.10. Banyaknya Ponpes, Ustads dan Santri per desa

<i>Desa</i>	<i>Ponpes</i>	<i>Ustads</i>	<i>Santri</i>
1. KREGENAN	-	-	-
2. RONDOKUNING	1	12	320
3. SEMAMPIR	-	-	-
4. BULU	1	9	86
5. SIDOMUKTI	2	27	542
6. KRAKSAAN WTN.	1	22	438
7. RANGKANG	2	37	572
8. KANDANGJATI KL.	-	-	-
9. KANDANGJATI WT.	-	-	-
10. ALAS SUMUR KL	1	14	372
11. SUMBER LELE	-	-	-
12. TAMANSARI	-	-	-
13. ASEMBAKOR	-	-	-
14. KEBONAGUNG	1	36	354
15. SIDOPEKSO	1	17	136
16. PATOKAN	5	62	1,236
17. ASEMBAGUS	2	8	142
18. KALIBUNTU	-	-	-
<i>Jumlah</i>	<i>17</i>	<i>244</i>	<i>4,198</i>

Sumber data : DIKNAS Kecamatan

IV.11 Partisipasi Sekolah Penduduk Usia Sekolah per desa

Desa	Umur 7-12		Jumlah
	Sekolah	Tidak Sekolah	
1. KREGANAN	321	2	323
2. RONDOKUNING	241	-	241
3. SEMAMPIR	243	-	243
4. BULU	322	-	322
5. SIDOMUKTI	379	-	379
6. KRAKSAAN WTN.	479	-	479
7. RANGKANG	214	-	214
8. KANDANGJATI KL.	249	-	249
9. KANDANGJATI WT.	120	-	120
10. ALAS SUMUR KL	586	2	588
11. SUMBER LELE	116	-	116
12. TAMANSARI	80	-	80
13. ASEMBAKOR	239	-	239
14. KEBONAGUNG	268	-	268
15. SIDOPEKSO	219	3	222
16. PATOKAN	752	-	752
17. ASEMBAGUS	249	-	249
18. KALIBUNTU	1,016	63	1079
Jumlah	6,093	70	6,163

Sumber data : Diknas Kecamatan

Lanjutan Tabel IV.11

Desa	Umur 13-15		
	Sekolah	Tidak Sekolah	Jumlah
1. KREGANAN	172	58	230
2. RONDOKUNING	112	15	127
3. SEMAMPIR	184	2	186
4. BULU	226	19	245
5. SIDOMUKTI	235	6	241
6. KRAKSAAN WTN.	294	4	298
7. RANGKANG	98	9	107
8. KANDANGJATI KL.	106	8	114
9. KANDANGJATI WT.	62	29	91
10. ALAS SUMUR KL	268	82	350
11. SUMBER LELE	89	1	90
12. TAMANSARI	22	63	85
13. ASEMBAKOR	142	24	166
14. KEBONAGUNG	178	37	215
15. SIDOPEKSO	160	74	234
16. PATOKAN	336	61	397
17. ASEMBAGUS	112	56	168
18. KALIBUNTU	279	489	768
Jumlah	3,075	1,037	4,112

Sumber data : Diknas Kecamatan

Lanjutan Tabel IV.11

Desa	Umur 16-18		
	Sekolah	Tidak Sekolah	Jumlah
1. KREGENAN	72	174	246
2. RONDOKUNING	86	76	162
3. SEMAMPIR	117	9	126
4. BULU	149	74	223
5. SIDOMUKTI	162	26	188
6. KRAKSAAN WTN.	265	24	289
7. RANGKANG	80	13	93
8. KANDANGJATI KL.	96	21	117
9. KANDANGJATI WT.	40	52	92
10. ALAS SUMUR KL	172	118	290
11. SUMBER LELE	59	23	82
12. TAMANSARI	16	58	74
13. ASEMBAKOR	96	57	153
14. KEBONAGUNG	115	53	168
15. SIDOPEKSO	113	86	199
16. PATOKAN	336	92	428
17. ASEMBAGUS	192	57	249
18. KALIBUNTU	118	419	537
Jumlah	2,284	1,432	3,716

Sumber data : Diknas Kecamatan

IV.12. Fasilitas Kesehatan Per Desa

Desa	Rumah Sakit		Puskesmas	Pustu	Poli klinik	Polindes
	Umum	Bersalin				
1. KREGENAN	-	-	-	1	-	-
2. RONDOKUNING	-	-	-	-	-	1
3. SEMAMPIR	-	-	-	-	-	1
4. BULU	1	-	-	-	-	1
5. SIDOMUKTI	-	-	-	-	-	1
6. KRAKSAAN WTN.	-	1	-	-	1	1
7. RANGKANG	-	-	-	-	-	1
8. KANDANGJATI KL.	1	1	-	-	2	1
9. KANDANGJATI WT.	-	-	-	-	-	1
10. ALAS SUMUR KL	-	-	-	1	-	-
11. SUMBER LELE	1	-	-	-	-	-
12. TAMANSARI	-	-	-	-	-	1
13. ASEMBAKOR	-	-	-	1	-	-
14. KEBONAGUNG	-	-	-	-	-	1
15. SIDOPEKSO	-	-	-	-	-	1
16. PATOKAN	-	-	1	-	-	-
17. ASEMBAGUS	-	-	-	-	-	1
18. KALIBUNTU	-	-	-	1	-	-
Jumlah	3	2	1	4	3	12

Sumber data : Puskesmas

Lanjutan Tabel IV.12

Desa	Praktek Dokter	Pok Bang	POS KB	Dokter
1. KREGENAN	-	4	1	-
2. RONDOKUNING	-	4	1	-
3. SEMAMPIR	4	4	1	4
4. BULU	1	5	1	2
5. SIDOMUKTI	5	4	1	3
6. KRAKSAAN WTN.	1	7	1	2
7. RANGKANG	-	2	1	-
8. KANDANGJATI KL.	6	4	1	6
9. KANDANGJATI WT.	-	3	1	-
10. ALAS SUMUR KL	-	4	1	-
11. SUMBER LELE	4	2	1	2
12. TAMANSARI	-	2	1	-
13. ASEMBAKOR	-	4	1	-
14. KEBONAGUNG	3	4	1	4
15. SIDOPEKSO	1	5	1	1
16. PATOKAN	6	5	1	7
17. ASEMBAGUS	1	4	1	1
18. KALIBUNTU	-	5	1	-
Jumlah	32	72	18	32

Sumber data : Puskesmas

Lanjutan Tabel IV.12

Desa	Mankes / Perawat	Bidan	Bidan Desa	Dukun Bayi
1. KREGENAN	-	-	1	1
2. RONDOKUNING	-	-	1	-
3. SEMAMPIR	2	1	1	-
4. BULU	3	4	1	1
5. SIDOMUKTI	2	2	1	1
6. KRAKSAAN WTN.	2	4	1	1
7. RANGKANG	-	1	1	2
8. KANDANGJATI KL.	2	4	1	1
9. KANDANGJATI WT.	-	-	1	-
10. ALAS SUMUR KL	-	-	1	7
11. SUMBER LELE	1	2	-	-
12. TAMANSARI	-	-	1	-
13. ASEBAKOR	-	-	1	3
14. KEBONAGUNG	2	3	1	-
15. SIDOPEKSO	1	3	1	-
16. PATOKAN	1	1	-	1
17. ASEMBAGUS	2	-	1	-
18. KALIBUNTU	2	1	-	3
<i>Jumlah</i>	20	26	15	21

Sumber data : Puskesmas

IV.13. Banyaknya Pasien yang berobat ke Puskesmas per Bulan

Bulan	Askes	Umum		Jumlah
		Bayar	Tidak Bayar	
Januari	317	2,048	1,773	4,138
Pebruari	224	1,870	1,906	4,000
Maret	273	1,951	1,734	3,958
April	246	1,935	1,638	3,819
Mei	207	2,102	1,357	3,666
Juni	224	1,916	1,552	3,692
Juli	217	2,066	1,497	3,780
Agustus	328	2,067	1,743	4,138
September	191	1,356	1,024	2,571
Oktober	244	1,821	1,511	3,576
Nopember	212	1,814	1,445	3,471
Desember	174	1,332	1,319	2,825
Jumlah	2,857	22,278	18,499	43,634

Sumber data : Puskesmas

IV.14. Banyaknya Pasien yang berobat ke Puskesmas

Bulan	Jenis Penyakit		
	Asma	Pegal Linu	Diare
Januari	134	168	287
Pebruari	207	253	168
Maret	230	259	159
April	59	139	189
Mei	42	189	161
Juni	32	212	213
Juli	7	180	177
Agustus	32	228	109
September	-	86	84
Oktober	-	158	192
Nopember	67	197	157
Desember	36	111	139
Jumlah	846	2,180	2,035

Sumber data : Puskesmas

Lanjutan tabel IV.14.

<i>Bulan</i>	<i>Jenis Penyakit</i>		
	<i>Mata</i>	<i>ISPA</i>	<i>Tek Darah Tinggi</i>
<i>Januari</i>	94	510	268
<i>Pebruari</i>	67	363	238
<i>Maret</i>	53	369	213
<i>April</i>	242	283	216
<i>Mei</i>	168	326	144
<i>Juni</i>	196	231	291
<i>Juli</i>	193	317	260
<i>Agustus</i>	190	325	292
<i>September</i>	61	260	153
<i>Oktober</i>	211	397	231
<i>Nopember</i>	162	304	281
<i>Desember</i>	79	352	208
<i>Jumlah</i>	1,716	4,037	2,795

Sumber data : Puskesmas

Lanjutan tabel IV.14.

<i>Bulan</i>	<i>Jenis Penyakit</i>		<i>Jumlah</i>
	<i>Gatal</i>	<i>Lainya</i>	
<i>Januari</i>	332	2,345	4,138
<i>Pebruari</i>	494	2,210	4,000
<i>Maret</i>	490	2,185	3,958
<i>April</i>	207	2,484	3,819
<i>Mei</i>	403	2,233	3,666
<i>Juni</i>	336	2,181	3,692
<i>Juli</i>	313	2,333	3,780
<i>Agustus</i>	412	2,550	4,138
<i>September</i>	306	1,621	2,571
<i>Oktober</i>	265	2,122	3,576
<i>Nopember</i>	378	1,925	3,471
<i>Desember</i>	164	1,736	2,825
<i>Jumlah</i>	4,100	25,925	43,634

Sumber data : Puskesmas

IV.15. Pencapaian Peserta KB Aktif Menurut Jenis Kontrasepsi

Desa	PUS	Jenis Kontrasepsi		
		IUD	MOW	MOP
1. KREGANAN	816	65	66	-
2. RONDOKUNING	389	34	27	-
3. SEMAMPIR	676	64	68	7
4. BULU	907	68	94	5
5. SIDOMUKTI	668	61	90	6
6. KRAKSAAN WTN.	1,032	91	96	5
7. RANGKANG	370	30	56	7
8. KANDANGJATI KL.	368	31	55	-
9. KANDANGJATI WT.	339	35	22	1
10. ALAS SUMUR KL	1,095	83	120	6
11. SUMBER LELE	228	21	40	4
12. TAMANSARI	216	20	19	1
13. ASEMBAKOR	544	39	80	2
14. KEBONAGUNG	727	70	102	6
15. SIDOPEKSO	729	69	48	1
16. PATOKAN	1,124	81	133	4
17. ASEMBAGUS	624	66	59	16
18. KALIBUNTU	1,296	103	111	8
Jumlah	12,148	1,031	1,286	79

Sumber data : PLKB Kecamatan

Lanjutan Tabel IV.15.

Desa	Jenis Kontrasepsi				Jumlah
	IMPLAN	SUNTIK	PIL	Kondom	
1. KREGENAN	105	194	124	4	554
2. RONDOKUNING	85	100	55	5	301
3. SEMAMPIR	69	178	96	7	482
4. BULU	75	154	172	4	568
5. SIDOMUKTI	48	224	85	4	514
6. KRAKSAAN WTN.	45	335	165	7	737
7. RANGKANG	57	83	50	5	283
8. KANDANGJATI KL.	26	82	65	4	259
9. KANDANGJATI WT.	65	75	43	4	241
10. ALAS SUMUR KL	107	257	165	5	738
11. SUMBER LELE	54	26	40	4	185
12. TAMANSARI	25	68	40	4	173
13. ASEMBAKOR	53	181	107	8	462
14. KEBONAGUNG	71	190	157	3	596
15. SIDOPEKSO	44	244	150	9	556
16. PATOKAN	85	390	185	7	878
17. ASEMBAGUS	66	191	84	4	482
18. KALIBUNTU	76	457	262	7	1017
Jumlah	1,156	3,429	2,045	95	9026

Sumber data : PLKB Kecamatan

IV.16. Banyak Peserta Keluarga Berencana Baru per desa tahun 2009

Desa	Perkiraan Peminat	Pencapaian Jenis Kontrasepsi			
		IUD	MOW	MOP	IMPLAN
1. KREGANAN	103	6	4	-	13
2. RONDOKUNING	98	4	3	-	13
3. SEMAMPIR	150	5	6	-	13
4. BULU	103	6	6	-	20
5. SIDOMUKTI	101	6	5	1	14
6. KRAKSAAN WTN.	107	7	4	-	15
7. RANGKANG	94	3	2	-	13
8. KANDANGJATI KL.	106	5	4	1	13
9. KANDANGJATI WT.	53	4	4	-	13
10. ALAS SUMUR KL	146	7	8	1	25
11. SUMBER LELE	53	3	4	-	13
12. TAMANSARI	52	4	3	-	10
13. ASEBAKOR	101	2	4	-	15
14. KEBONAGUNG	98	3	4	1	14
15. SIDOPEKSO	99	3	4	2	14
16. PATOKAN	107	5	5	1	15
17. ASEBAGUS	102	5	8	4	13
18. KALIBUNTU	154	6	8	-	19
Jumlah	1827	84	86	11	265

Sumber data : PLKB Kecamatan

Lanjutan tabel IV.16.

Desa	Pencapaian Jenis Kontrasepsi			Jumlah
	SUNTIK	PIL	Kondom	
1. KREGANAN	76	25	9	133
2. RONDOKUNING	65	24	9	118
3. SEMAMPIR	103	40	12	179
4. BULU	77	25	10	144
5. SIDOMUKTI	65	26	9	126
6. KRAKSAAN WTN.	65	25	14	130
7. RANGKANG	47	24	6	95
8. KANDANGJATI KL.	56	25	9	113
9. KANDANGJATI WT.	30	10	6	67
10. ALAS SUMUR KL	76	41	13	171
11. SUMBER LELE	46	11	6	83
12. TAMANSARI	38	10	6	71
13. ASEMBAKOR	65	25	8	119
14. KEBONAGUNG	66	24	7	119
15. SIDOPEKSO	65	27	9	124
16. PATOKAN	65	27	14	132
17. ASEMBAGUS	68	24	9	131
18. KALIBUNTU	91	40	15	179
Jumlah	1164	453	171	2234

Sumber data : PLKB Kecamatan

IV.17. Banyaknya Keluarga menurut Tahap Kesejahteraan per desa

Desa	Pra KS	KS I	KS II	KS III	KS III Plus
1. KREGANAN	548	126	134	269	22
2. RONDOKUNING	107	164	56	200	-
3. SEMAMPIR	93	190	207	320	74
4. BULU	295	258	291	356	19
5. SIDOMUKTI	173	141	232	316	40
6. KRAKSAAN WTN.	80	418	513	486	112
7. RANGKANG	196	44	113	111	5
8. KANDANGJATI KL.	111	106	136	144	21
9. KANDANGJATI WT.	203	124	126	32	9
10. ALAS SUMUR KL	539	574	240	235	14
11. SUMBER LELE	65	124	67	106	1
12. TAMANSARI	128	76	55	60	36
13. ASEMBAKOR	310	232	131	143	34
14. KEBONAGUNG	211	172	95	162	81
15. SIDOPEKSO	288	175	148	433	46
16. PATOKAN	414	389	355	364	160
17. ASEMBAGUS	254	378	187	125	-
18. KALIBUNTU	791	601	489	366	40
Jumlah	4806	4292	3575	4228	714

Sumber data : PLKB Kecamatan

IV.18. Kejadian Nikah, Talak, Rujuk, dan Cerai Per Desa

Desa	Banyaknya Kejadian			
	Nikah	Talak	Rujuk	Cerai
1. KREGENAN	30	5	-	2
2. RONDOKUNING	24	-	-	4
3. SEMAMPIR	37	2	-	1
4. BULU	37	1	-	5
5. SIDOMUKTI	24	-	-	5
6. KRAKSAAN WTN.	41	1	-	4
7. RANGKANG	14	1	-	-
8. KANDANGJATI KL.	20	-	-	1
9. KANDANGJATI WT.	6	1	-	2
10. ALAS SUMUR KL	62	2	-	7
11. SUMBER LELE	12	1	-	1
12. TAMANSARI	15	2	-	2
13. ASEMPAKOR	30	-	-	-
14. KEBONAGUNG	25	2	-	3
15. SIDOPEKSO	26	2	-	1
16. PATOKAN	68	2	-	6
17. ASEMPAGUS	36	4	-	2
18. KALIBUNTU	84	6	-	8
<i>Jumlah</i>	591	32	0	54

Sumber data : KUA

IV.19. Penduduk Menurut Agama Yang Dianut Per Desa

Desa	Agama					Jumlah
	Islam	K. Katolik	K. Protestan	Hindu	Budha	
1. KREGENAN	4,207	-	-	-	-	4,207
2. RONDOKUNING	2,300	-	-	-	-	2,300
3. SEMAMPIR	4,165	78	39	8	13	4,303
4. BULU	5,654	40	44	-	8	5,746
5. SIDOMUKTI	4,167	77	96	1	44	4,385
6. KRAKSAAN WTN.	6,041	38	299	32	49	6,459
7. RANGKANG	2,267	-	-	-	-	2,267
8. KANDANGJATI KL.	2,283	13	38	-	-	2,334
9. KANDANGJATI WT.	1,793	-	-	-	-	1,793
10. ALAS SUMUR KL	5,963	-	-	-	-	5,963
11. SUMBER LELE	1,401	45	39	5	4	1,494
12. TAMANSARI	1,093	-	-	-	-	1,093
13. ASEBAKOR	2,604	12	-	-	-	2,616
14. KEBONAGUNG	3,199	98	16	1	12	3,326
15. SIDOPEKSO	4,339	15	-	1	-	4,355
16. PATOKAN	7,405	74	82	6	13	7,580
17. ASEBAGUS	3,390	2	-	-	-	3,392
18. KALIBUNTU	9,283	-	-	-	-	9,283
Jumlah	71,554	492	653	54	143	72,896

Sumber data : KUA

IV.20. Banyaknya Tempat Ibadah Menurut Jenis per Desa

Desa	Masjid	Langgar	Gereja	Pura
1. KREGENAN	3	40	-	-
2. RONDOKUNING	2	18	-	-
3. SEMAMPIR	2	12	-	-
4. BULU	3	27	-	-
5. SIDOMUKTI	2	23	3	-
6. KRAKSAAN WTN.	2	24	-	-
7. RANGKANG	2	10	-	-
8. KANDANGJATI KL.	1	11	-	-
9. KANDANGJATI WT.	1	10	-	-
10. ALAS SUMUR KL	2	34	-	-
11. SUMBER LELE	1	10	-	-
12. TAMANSARI	1	9	-	-
13. ASEBAKOR	3	18	-	-
14. KEBONAGUNG	4	18	-	-
15. SIDOPEKSO	3	20	-	-
16. PATOKAN	5	24	-	-
17. ASEBAGUS	1	9	-	-
18. KALIBUNTU	2	22	-	-
Jumlah	40	339	3	0


Sumber data : KUA

IV.21. Banyaknya Jama'ah Haji Tahun 2009

Desa	Laki-laki	Perempuan	Jumlah
1. KREGENAN	-	1	1
2. RONDOKUNING	-	-	-
3. SEMAMPIR	2	2	-
4. BULU	7	5	12
5. SIDOMUKTI	1	2	3
6. KRAKSAAN WTN.	6	6	12
7. RANGKANG	1	-	1
8. KANDANGJATI KL.	-	-	-
9. KANDANGJATI WT.	1	1	-
10. ALAS SUMUR KL	-	-	-
11. SUMBER LELE	2	2	-
12. TAMANSARI	-	-	-
13. ASEMBAKOR	1	2	3
14. KEBONAGUNG	1	2	3
15. SIDOPEKSO	-	3	-
16. PATOKAN	-	6	6
17. ASEMBAGUS	1	1	2
18. KALIBUNTU	1	2	3
Jumlah	24	35	46

Sumber data : KUA

Bab V Pertanian



V. PERTANIAN*V.1. Luas Tanam, Panen dan Produksi Tanaman Padi*

Desa	Luas (Ha)		Produksi (Ton)	Rata-rata Produksi
	Tanam	Panen		
1. KREGANAN	160.00	160.00	1,088.00	6.80
2. RONDOKUNING	221.00	221.00	1,657.50	7.50
3. SEMAMPIR	183.00	183.00	1,299.30	7.10
4. BULU	192.00	192.00	1,555.20	8.10
5. SIDOMUKTI	226.00	226.00	1,762.80	5.50
6. KRAKSAAN WTN.	136.00	136.00	884.00	4.70
7. RANGKANG	118.00	118.00	790.60	6.70
8. KANDANGJATI KL.	141.00	141.00	930.60	6.60
9. KANDANGJATI WT.	108.45	108.45	726.62	6.70
10. ALAS SUMUR KL	132.00	132.00	1,200.80	5.40
11. SUMBER LELE	158.00	158.00	1,200.80	7.60
12. TAMANSARI	92.00	92.00	570.40	5.50
13. ASEMBAKOR	222.00	222.00	1,443.00	6.50
14. KEBONAGUNG	392.00	392.00	2,940.00	7.50
15. SIDOPEKSO	192.00	192.00	1,382.40	6.50
16. PATOKAN	316.00	316.00	2,749.20	8.70
17. ASEMBAGUS	314.00	314.00	2,763.20	6.70
18. KALIBUNTU	1.00	1.00	5.30	5.30
Jumlah	3,304.45	3,304.45	24,949.72	7.55

Sumber data : Mantri Pertanian Kecamatan

V.2. Luas Tanam, Panen dan Produksi Tanaman Jagung

Desa	Luas (Ha)		Produksi (Ton)	Rata-rata Produksi
	Tanam	Panen		
1. KREGENAN	-	-	-	-
2. RONDOKUNING	-	-	-	-
3. SEMAMPIR	-	-	-	-
4. BULU	-	-	-	-
5. SIDOMUKTI	-	-	-	-
6. KRAKSAAN WTN.	-	-	-	-
7. RANGKANG	-	-	-	-
8. KANDANGJATI KL.	-	-	-	-
9. KANDANGJATI WT.	15.00	15.00	153.00	10.20
10. ALAS SUMUR KL	32.00	32.00	313.60	9.80
11. SUMBER LELE	-	-	-	-
12. TAMANSARI	15.00	15.00	154.50	10.30
13. ASEMBAKOR	70.00	70.00	524.70	7.50
14. KEBONAGUNG	-	-	-	-
15. SIDOPEKSO	-	-	-	-
16. PATOKAN	-	-	-	-
17. ASEMBAGUS	-	-	,	-
18. KALIBUNTU	-	-	-	-
Jumlah	132.0	132.0	1,145.80	8.68

Sumber data : Mantri Pertanian Kecamatan

V.3. Luas Tanam, Panen dan Produksi Tanaman Kacang Tanah

Desa	Luas (Ha)		Produksi (Ton)	Rata-rata Produksi
	Tanam	Panen		
1. KREGENAN	-	-	-	-
2. RONDOKUNING	-	-	-	-
3. SEMAMPIR	-	-	-	-
4. BULU	-	-	-	-
5. SIDOMUKTI	-	-	-	-
6. KRAKSAAN WTN.	-	-	-	-
7. RANGKANG	-	-	-	-
8. KANDANGJATI KL.	-	-	-	-
9. KANDANGJATI WT.	-	-	-	-
10. ALAS SUMUR KL	-	-	-	-
11. SUMBER LELE	-	-	-	-
12. TAMANSARI	-	-	-	-
13. ASEMBAKOR	-	-	-	-
14. KEBONAGUNG	-	-	-	-
15. SIDOPEKSO	-	-	-	-
16. PATOKAN	-	-	-	-
17. ASEMBAGUS	-	-	-	-
18. KALIBUNTU	-	-	-	-
<i>Jumlah</i>	-	-	-	-

Sumber data : Mantri Pertanian Kecamatan

V.4. Luas Tanam dan Produksi Tanaman Perkebunan

Desa	Kapuk Randu		Tembakau	
	Luas (Ha)	Produksi (Kw)	Luas (Ha)	Produksi (Kw)
1. KREGENAN	3	0.84	92	1,525
2. RONDOKUNING	1	0.21	55	835
3. SEMAMPIR	1	0.19	-	-
4. BULU	-	-	45	586
5. SIDOMUKTI	-	-	25	300
6. KRAKSAAN WTN.	-	-	-	-
7. RANGKANG	1	0.12	33	480
8. KANDANGJATI KL.	-	-	36	588
9. KANDANGJATI WT.	1	0.18	90	1,448
10. ALAS SUMUR KL	2	0.36	115	1,770
11. SUMBER LELE	-	-	46	695
12. TAMANSARI	2	0.45	92	1,657
13. ASEMBAKOR	1	0.11	110	1,583
14. KEBONAGUNG	-	-	78	960
15. SIDOPEKSO	1	0.10	47	605
16. PATOKAN	-	-	-	-
17. ASEMBAGUS	1	0.10	-	-
18. KALIBUNTU	-	-	-	-
<i>Jumlah</i>	14	2.66	864	13,032

Sumber data : Mantri Pertanian Kecamatan

Lanjutan tabel V.4.

Desa	Tebu		Kelapa	
	Luas (Ha)	Produksi (Kw)	Luas (Ha)	Produksi (Kw)
1. KREGENAN	-	-	-	-
2. RONDOKUNING	-	-	-	-
3. SEMAMPIR	-	-	-	-
4. BULU	-	-	3	280
5. SIDOMUKTI	-	-	-	-
6. KRAKSAAN WTN.	-	-	-	-
7. RANGKANG	-	-	1	265
8. KANDANGJATI KL.	-	-	6	549
9. KANDANGJATI WT.	-	-	15	2,276
10. ALAS SUMUR KL	-	-	8	781
11. SUMBER LELE	-	-	-	-
12. TAMANSARI	-	-	15	1,500
13. ASEMBAKOR	-	-	3	282
14. KEBONAGUNG	-	-	-	-
15. SIDOPEKSO	-	-	-	-
16. PATOKAN	-	-	-	-
17. ASEMBAGUS	-	-	-	-
18. KALIBUNTU	-	-	-	-
Jumlah	0	0.00	51	5,933

Sumber data : Mantri Pertanian Kecamatan

V.5. Banyaknya Ternak Besar per Desa

Desa	Sapi		Kerbau	Kuda
	Perah	Potong		
1. KREGENAN	-	163	5	3
2. RONDOKUNING	-	98	4	2
3. SEMAMPIR	-	19	4	-
4. BULU	-	207	14	-
5. SIDOMUKTI	-	43	-	2
6. KRAKSAAN WTN.	-	38	2	-
7. RANGKANG	-	120	-	1
8. KANDANGJATI KL.	-	46	-	-
9. KANDANGJATI WT.	-	72	-	-
10. ALAS SUMUR KL	-	298	-	-
11. SUMBER LELE	-	46	6	1
12. TAMANSARI	-	107	8	-
13. ASEMBAKOR	-	124	5	-
14. KEBONAGUNG	-	78	10	-
15. SIDOPEKSO	-	77	10	-
16. PATOKAN	-	58	9	-
17. ASEMBAGUS	-	27	32	-
18. KALIBUNTU	-	4	-	3
<i>Jumlah</i>	0	1625	109	12

Sumber data : Mantri Peternakan Kecamatan

V.6. Banyaknya Ternak Kecil per Desa

Desa	Kambing	Domba	Babi
1. KREGANAN	246	224	-
2. RONDOKUNING	156	162	-
3. SEMAMPIR	36	76	-
4. BULU	187	276	-
5. SIDOMUKTI	139	182	-
6. KRAKSAAN WTN.	165	256	-
7. RANGKANG	132	193	-
8. KANDANGJATI KL.	137	219	-
9. KANDANGJATI WT.	136	181	-
10. ALAS SUMUR KL	308	399	-
11. SUMBER LELE	94	172	-
12. TAMANSARI	72	158	-
13. ASEMBAKOR	120	263	-
14. KEBONAGUNG	37	265	-
15. SIDOPEKSO	129	425	-
16. PATOKAN	270	361	-
17. ASEMBAGUS	306	247	-
18. KALIBUNTU	82	490	-
Jumlah	2,752	4,549	-


Sumber data : Mantri Peternakan Kecamatan

V.7. Banyaknya Ternak Unggas per Desa

Desa	Ayam		Itik	Itik Manila
	RAS	Buras		
1. KREGENAN	-	1,260	330	242
2. RONDOKUNING	-	824	126	134
3. SEMAMPIR	-	726	92	140
4. BULU	-	1,820	1,260	284
5. SIDOMUKTI	-	1,245	1,670	147
6. KRAKSAAN WTN.	-	2,586	425	192
7. RANGKANG	-	726	630	94
8. KANDANGJATI KL.	-	862	152	42
9. KANDANGJATI WT.	-	629	119	93
10. ALAS SUMUR KL	-	2,116	274	227
11. SUMBER LELE	-	510	1,600	130
12. TAMANSARI	-	784	425	86
13. ASEMBAKOR	-	870	375	138
14. KEBONAGUNG	-	1,209	245	215
15. SIDOPEKSO	-	1,892	940	229
16. PATOKAN	-	3,617	426	345
17. ASEMBAGUS	-	1,428	315	368
18. KALIBUNTU	-	3,935	380	462
Jumlah	-	27,039	9,784	3,568

Sumber data : Mantri Peternakan Kecamatan

Bab VI Perdagangan



VI. PERDAGANGAN

VI.1. Fasilitas Perdagangan per Desa

Desa	Pasar Umum	Toko	Warung / Pracangan
1. KREGANAN	-	2	47
2. RONDOKUNING	-	-	36
3. SEMAMPIR	1	83	241
4. BULU	-	11	62
5. SIDOMUKTI	-	52	61
6. KRAKSAAN WTN.	1	136	112
7. RANGKANG	-	1	20
8. KANDANGJATI KL.	-	6	37
9. KANDANGJATI WT.	-	2	20
10. ALAS SUMUR KL	-	7	67
11. SUMBER LELE	-	14	19
12. TAMANSARI	-	-	13
13. ASEMBAKOR	-	-	14
14. KEBONAGUNG	1	38	56
15. SIDOPEKSO	-	3	40
16. PATOKAN	-	87	117
17. ASEMBAGUS	-	3	28
18. KALIBUNTU	-	18	86
Jumlah	3	463	1,076


Sumber Data : Monografi Desa

VI.2 Fasilitas Keuangan per Desa

Desa	KUD	Koperasi Lainya	Bank Desa	BRI / Bank Umum	BPR
1. KREGENAN	-	-	-	-	-
2. RONDOKUNING	-	-	-	-	-
3. SEMAMPIR	-	5	-	1	1
4. BULU	-	2	-	-	-
5. SIDOMUKTI	1	4	-	1	2
6. KRAKSAAN WTN.	-	-	-	1	2
7. RANGKANG	-	-	-	-	-
8. KANDANGJATI KL.	-	2	-	-	-
9. KANDANGJATI WT.	-	-	-	-	-
10. ALAS SUMUR KL	-	1	-	-	-
11. SUMBER LELE	-	1	-	-	-
12. TAMANSARI	-	-	-	-	-
13. ASEMBAKOR	-	-	-	-	-
14. KEBONAGUNG	-	4	-	-	-
15. SIDOPEKSO	-	-	-	-	-
16. PATOKAN	-	4	-	3	-
17. ASEMBAGUS	-	-	-	-	-
18. KALIBUNTU	-	1	-	-	-
Jumlah	1	24	-	6	5

Sumber Data : Monografi Desa

Bab VII Perhubungan



VII. PERHUBUNGAN

VII.1. Panjang Jalan Kecamatan Menurut Status Pengelola per desa (Km)

Desa	Status Pengelola				Jumlah
	Nasional	Propinsi	Kabupaten	Desa	
1. KREGENAN	-	-	-	1.67	1.67
2. RONDOKUNING	-	-	-	1.72	1.72
3. SEMAMPIR	-	0.50	0.66	0.15	1.31
4. BULU	-	-	1.50	1.62	3.12
5. SIDOMUKTI	-	0.30	0.91	0.30	1.51
6. KRAKSAAN WTN.	-	0.50	0.60	0.50	1.60
7. RANGKANG	-	-	-	1.33	1.33
8. KANDANGJATI KL.	-	-	0.60	0.52	1.12
9. KANDANGJATI WT.	-	-	0.40	1.03	1.43
10. ALAS SUMUR KL	-	-	1.20	1.98	3.18
11. SUMBER LELE	-	-	0.80	1.12	1.92
12. TAMANSARI	-	-	-	1.25	1.25
13. ASEMBAKOR	-	1.10	-	1.97	3.07
14. KEBONAGUNG	-	2.30	1.30	0.55	4.15
15. SIDOPEKSO	-	-	1.80	1.80	3.60
16. PATOKAN	-	0.40	2.40	0.32	3.12
17. ASEMBAGUS	-	-	-	3.22	3.22
18. KALIBUNTU	-	-	0.80	0.20	1.00
<i>Jumlah</i>	0.00	5.10	12.97	21.25	39.32

Sumber Data : Monografi Kecamatan

VII.2 Jenis Permukaan Jalan Kec. Krejengan per desa (Km)

Desa	Jenis Permukaan Jalan			Jumlah
	Aspal	Batu	Tanah	
1. KREGENAN	1.16	-	-	1.16
2. RONDOKUNING	1.72	-	-	1.72
3. SEMAMPIR	1.31	-	-	1.31
4. BULU	3.12	-	-	3.12
5. SIDOMUKTI	1.51	-	-	1.51
6. KRAKSAAN WTN.	1.60	-	-	1.60
7. RANGKANG	1.33	-	-	1.33
8. KANDANGJATI KL.	1.12	-	-	1.12
9. KANDANGJATI WT.	1.43	-	-	1.43
10. ALAS SUMUR KL	1.18	0.6	0.4	2.18
11. SUMBER LELE	1.92	-	-	1.92
12. TAMANSARI	1.25	-	-	1.25
13. ASEBAKOR	3.07	-	-	3.07
14. KEBONAGUNG	4.15	-	-	4.15
15. SIDOPEKSO	3.60	-	-	3.60
16. PATOKAN	3.12	-	-	3.12
17. ASEBAGUS	3.22	-	-	3.22
18. KALIBUNTU	1.00	-	-	1.00
<i>Jumlah</i>	36.81	0.60	0.40	37.81

Sumber Data : Monografi Kecamatan

VII.3. Banyaknya Alat Komunikasi per Desa

Desa	TV	Radio	Wartel	Telpon	
				Umum	Pelanggan
1. KREGANAN	364	40	-	-	31
2. RONDOKUNING	258	9	1	-	39
3. SEMAMPIR	670	16	4	-	346
4. BULU	719	41	4	-	312
5. SIDOMUKTI	567	51	5	-	204
6. KRAKSAAN WTN.	957	98	5	-	372
7. RANGKANG	316	37	1	-	48
8. KANDANGJATI KL.	422	52	3	-	97
9. KANDANGJATI WT.	230	24	-	-	16
10. ALAS SUMUR KL	641	72	1	-	78
11. SUMBER LELE	234	26	2	-	105
12. TAMANSARI	120	27	-	-	1
13. ASEMBAKOR	328	29	-	-	11
14. KEBONAGUNG	610	98	4	-	237
15. SIDOPEKSO	562	58	2	-	82
16. PATOKAN	996	74	7	-	758
17. ASEMBAGUS	419	32	1	-	73
18. KALIBUNTU	852	66	1	-	24
<i>Jumlah</i>	9,265	850	41	-	2,834

Sumber Data : Monografi Desa

VII.4. Banyaknya Kendaraan Bermotor per desa

Desa	Sedan/ Station	Pick Up	Truk	Sepeda Motor
1. KREGENAN	7	4	2	197
2. RONDOKUNING	12	2	1	184
3. SEMAMPIR	51	22	13	342
4. BULU	39	7	14	397
5. SIDOMUKTI	119	9	38	412
6. KRAKSAAN WTN.	92	16	34	625
7. RANGKANG	39	13	27	261
8. KANDANGJATI KL.	36	6	2	341
9. KANDANGJATI WT.	12	2	-	129
10. ALAS SUMUR KL	24	10	2	579
11. SUMBER LELE	19	7	5	207
12. TAMANSARI	2	2	1	89
13. ASEMBAKOR	8	3	6	156
14. KEBONAGUNG	42	10	16	497
15. SIDOPEKSO	23	6	3	347
16. PATOKAN	91	34	42	686
17. ASEMBAGUS	9	11	4	317
18. KALIBUNTU	22	14	63	426
<i>Jumlah</i>	<i>647</i>	<i>178</i>	<i>273</i>	<i>6,192</i>


Sumber Data : Monografi Desa

VII.5. Banyaknya Kendaraan Tidak Bermotor Per Desa

<i>Desa</i>	<i>Dokar</i>	<i>Becak</i>	<i>Sepeda</i>
1. KREGANAN	1	42	250
2. RONDOKUNING	3	31	312
3. SEMAMPIR	-	78	158
4. BULU	1	129	126
5. SIDOMUKTI	-	64	194
6. KRAKSAAN WTN.	-	127	373
7. RANGKANG	-	36	115
8. KANDANGJATI KL.	-	41	154
9. KANDANGJATI WT.	-	26	120
10. ALAS SUMUR KL	1	74	723
11. SUMBER LELE	1	34	79
12. TAMANSARI	-	9	72
13. ASEMBAKOR	-	27	118
14. KEBONAGUNG	-	78	127
15. SIDOPEKSO	1	43	85
16. PATOKAN	-	238	1,103
17. ASEMBAGUS	-	135	295
18. KALIBUNTU	4	96	361
<i>Jumlah</i>	12	1,308	4,765

Sumber Data : Monografi Desa

Bab VIII Industri



VIII. INDUSTRI*VIII.1. Banyaknya Industri Menurut Klasifikasi per Desa*

Desa	Industri			
	Besar	Sedang	Kecil	RT
1. KREGENAN	-	2	-	44
2. RONDOKUNING	-	-	-	12
3. SEMAMPIR	1	-	4	19
4. BULU	-	1	1	21
5. SIDOMUKTI	-	-	7	14
6. KRAKSAAN WTN.	-	1	9	20
7. RANGKANG	-	-	-	5
8. KANDANGJATI KL.	-	-	1	6
9. KANDANGJATI WT.	-	-	1	3
10. ALAS SUMUR KL	-	-	1	14
11. SUMBER LELE	1	-	-	7
12. TAMANSARI	-	1	2	2
13. ASEBAKOR	-	-	-	3
14. KEBONAGUNG	-	1	5	9
15. SIDOPEKSO	-	2	3	12
16. PATOKAN	1	1	5	27
17. ASEMBAGUS	-	-	-	8
18. KALIBUNTU	-	-	1	9
<i>Jumlah</i>	3	9	40	235

Sumber Data : Monografi Desa

VIII.2. Banyaknya Industri Kerajinan Rumah Tangga per Desa

Desa	Industri Kerajinan/Anyaman			
	Mebel	Tahu	Tempe	Krupuk
1. KREGENAN	2	-	42	-
2. RONDOKUNING	2	-	12	-
3. SEMAMPIR	1	-	-	4
4. BULU	1	-	12	6
5. SIDOMUKTI	-	-	2	3
6. KRAKSAAN WTN.	-	-	-	5
7. RANGKANG	1	-	-	1
8. KANDANGJATI KL.	1	-	-	2
9. KANDANGJATI WT.	-	-	1	-
10. ALAS SUMUR KL	1	-	-	4
11. SUMBER LELE	-	-	-	2
12. TAMANSARI	-	-	-	-
13. ASEMBAKOR	-	-	-	-
14. KEBONAGUNG	1	-	-	-
15. SIDOPEKSO	2	-	-	-
16. PATOKAN	2	-	-	6
17. ASEMBAGUS	1	-	1	2
18. KALIBUNTU	3	-	-	18
<i>Jumlah</i>	18	-	70	53

Sumber Data : Monografi Desa

Lanjutan tabel VIII.2.

Desa	Industri Kerajinan/Anyaman			
	Genteng	Batu Bata	Keramik	Bambu
1. KREGENAN	-	-	-	-
2. RONDOKUNING	-	-	-	-
3. SEMAMPIR	-	-	-	4
4. BULU	-	13	-	-
5. SIDOMUKTI	-	22	1	-
6. KRAKSAAN WTN.	-	-	-	-
7. RANGKANG	-	16	-	-
8. KANDANGJATI KL.	-	-	-	-
9. KANDANGJATI WT.	-	14	-	-
10. ALAS SUMUR KL	-	9	-	-
11. SUMBER LELE	-	-	-	-
12. TAMANSARI	-	-	-	-
13. ASEMBAKOR	-	2	-	-
14. KEBONAGUNG	-	-	-	-
15. SIDOPEKSO	-	-	-	2
16. PATOKAN	-	-	-	-
17. ASEMBAGUS	-	-	-	1
18. KALIBUNTU	-	-	-	1
<i>Jumlah</i>	-	76	-	8

Sumber Data : Monografi Desa

VIII.3. Banyaknya Pelanggan Listrik, Air Minum dan Telepon per Desa

Desa	Pelanggan		
	PLN	TELPON	PDAM
1. KREGENAN	376	31	-
2. RONDOKUNING	279	39	-
3. SEMAMPIR	962	346	151
4. BULU	776	312	265
5. SIDOMUKTI	955	204	248
6. KRAKSAAN WTN.	965	372	209
7. RANGKANG	272	48	-
8. KANDANGJATI KL.	412	97	-
9. KANDANGJATI WT.	286	16	-
10. ALAS SUMUR KL	636	78	-
11. SUMBER LELE	264	105	-
12. TAMANSARI	92	5	-
13. ASEMBAKOR	269	11	-
14. KEBONAGUNG	542	237	81
15. SIDOPEKSO	492	82	285
16. PATOKAN	978	758	300
17. ASEMBAGUS	548	73	152
18. KALIBUNTU	816	24	477
<i>Jumlah</i>	9,920	2,838	2,168

Sumber Data : Monografi Desa

Bab IX Lingkungan dan Perumahan



IX. LINGKUNGAN & PERUMAHAN*IX.1. Banyaknya Rumah Penduduk Menurut Jenis Dinding*

Desa	Jenis Dinding				Jumlah
	Gedung	Semi	Seng	Bambu	
1. KREGANAN	243	125	130	202	700
2. RONDOKUNING	252	52	13	123	440
3. SEMAMPIR	722	20	6	47	795
4. BULU	668	62	28	261	1,019
5. SIDOMUKTI	476	132	69	80	757
6. KRAKSAAN WTN.	1,073	231	26	132	1,462
7. RANGKANG	129	100	70	107	406
8. KANDANGJATI KL.	374	60	8	66	508
9. KANDANGJATI WT.	127	69	25	157	378
10. ALAS SUMUR KL	385	134	166	412	1,097
11. SUMBER LELE	205	36	25	46	312
12. TAMANSARI	147	30	54	56	287
13. ASEMBAKOR	198	85	68	162	513
14. KEBONAGUNG	557	85	90	45	777
15. SIDOPEKSO	531	108	46	218	903
16. PATOKAN	749	225	49	228	1,251
17. ASEMBAGUS	455	182	155	25	817
18. KALIBUNTU	767	334	222	351	1,674
Jumlah	8,058	2,070	1,250	2,718	14,096

Sumber Data : Monografi Kecamatan

IX.2. Banyaknya Rumah Penduduk Menurut Jenis Lantai

Desa	Jenis Lantai			Jumlah
	Tegel	Semen	Tanah	
1. KREGANAN	173	291	236	700
2. RONDOKUNING	189	114	137	440
3. SEMAMPIR	647	134	14	795
4. BULU	635	197	187	1,019
5. SIDOMUKTI	427	207	123	757
6. KRAKSAAN WTN.	1,044	354	64	1,462
7. RANGKANG	129	119	158	406
8. KANDANGJATI KL.	256	116	136	508
9. KANDANGJATI WT.	74	119	185	378
10. ALAS SUMUR KL	384	353	360	1,097
11. SUMBER LELE	173	90	49	312
12. TAMANSARI	102	91	94	287
13. ASEMBAKOR	136	131	246	513
14. KEBONAGUNG	496	228	53	777
15. SIDOPEKSO	418	292	193	903
16. PATOKAN	682	477	92	1,251
17. ASEMBAGUS	359	274	184	817
18. KALIBUNTU	427	376	871	1,674
Jumlah	6,751	3,963	3,382	14,096

Sumber Data : Monografi Kecamatan

IX.3. Banyaknya Rumah Penduduk Menurut Jenis Atap

Desa	Jenis Atap				Jumlah
	Genteng	Seng	Bambu	Asbes	
1. KREGANAN	696	2	-	2	700
2. RONDOKUNING	440	-	-	-	440
3. SEMAMPIR	795	-	-	-	795
4. BULU	1,019	-	-	-	1,019
5. SIDOMUKTI	757	-	-	-	757
6. KRAKSAAN WTN.	1,462	-	-	-	1,462
7. RANGKANG	406	-	-	-	406
8. KANDANGJATI KL.	508	-	-	-	508
9. KANDANGJATI WT.	378	-	-	-	378
10. ALAS SUMUR KL	1,097	-	-	-	1,097
11. SUMBER LELE	312	-	-	-	312
12. TAMANSARI	287	-	-	-	287
13. ASEMBAKOR	513	-	-	-	513
14. KEBONAGUNG	777	-	-	-	777
15. SIDOPEKSO	903	-	-	-	903
16. PATOKAN	1,250	1	-	-	1,251
17. ASEMBAGUS	817	-	-	-	817
18. KALIBUNTU	1,674	-	-	-	1,674
Jumlah	14,091	3	0	2	14,096

Sumber Data : Monografi Kecamatan

IX.4. Banyaknya Sumber Air Minum, Mandi dan Cuci Rumah Tangga

Desa	Sumur Gali	Pompa	PDAM	Jumlah
1. KREGANAN	237	730	-	967
2. RONDOKUNING	69	444	-	513
3. SEMAMPIR	21	878	151	1,050
4. BULU	62	1,172	265	1,499
5. SIDOMUKTI	44	917	248	1,209
6. KRAKSAAN WTN.	69	1,318	209	1,596
7. RANGKANG	128	785	-	913
8. KANDANGJATI KL.	34	530	-	564
9. KANDANGJATI WT.	167	239	-	406
10. ALAS SUMUR KL	359	1,030	-	1,389
11. SUMBER LELE	53	331	-	384
12. TAMANSARI	104	283	-	387
13. ASEMBAKOR	63	560	-	623
14. KEBONAGUNG	42	684	81	807
15. SIDOPEKSO	47	820	285	1,152
16. PATOKAN	68	1,466	300	1,834
17. ASEMBAGUS	-	838	152	990
18. KALIBUNTU	-	1,720	477	2,197
Jumlah	1,567	14,745	2,168	18,480

Sumber Data : Monografi Kecamatan

IX.5. Banyaknya Pelanggan Listrik PLN dan Telepon per desa

Desa	Pelanggan Listrik PLN	RT Tdk Berlangganan Listrik	Pelanggan Telepon
1. KREGANAN	376	735	31
2. RONDOKUNING	279	329	39
3. SEMAMPIR	962	130	346
4. BULU	776	750	312
5. SIDOMUKTI	955	218	204
6. KRAKSAAN WTN.	965	729	372
7. RANGKANG	272	292	48
8. KANDANGJATI KL.	412	241	97
9. KANDANGJATI WT.	286	208	18
10. ALAS SUMUR KL	636	1,033	78
11. SUMBER LELE	264	143	105
12. TAMANSARI	92	266	5
13. ASEMBAKOR	269	482	11
14. KEBONAGUNG	542	323	237
15. SIDOPEKSO	492	744	82
16. PATOKAN	978	909	758
17. ASEMBAGUS	548	358	73
18. KALIBUNTU	816	1,567	24
Jumlah	9920	9,457	2840

Sumber Data : Monografi Kecamatan

IX.6. Banyaknya Jamban yang Dipakai Rumah Tangga per Desa

Desa	Jenis Jamban				Jumlah
	Septik	Plengseng	Cemplung	Lainnya	
1. KREGENAN	-	391	46	530	967
2. RONDOKUNING	-	273	35	205	513
3. SEMAMPIR	82	690	-	97	869
4. BULU	37	621	57	519	1,234
5. SIDOMUKTI	54	592	-	315	961
6. KRAKSAAN WTN.	118	698	-	571	1,387
7. RANGKANG	2	239	29	173	443
8. KANDANGJATI KL.	29	397	-	138	564
9. KANDANGJATI WT.	-	185	24	197	406
10. ALAS SUMUR KL	-	584	115	690	1,389
11. SUMBER LELE	7	270	-	107	384
12. TAMANSARI	-	173	9	205	387
13. ASEMAKOR	-	206	-	417	623
14. KEBONAGUNG	52	563	-	126	741
15. SIDOPEKSO	6	576	37	259	878
16. PATOKAN	73	1,066	-	395	1,534
17. ASEMBAGUS	-	481	-	357	838
18. KALIBUNTU	-	413	-	1,323	1,736
Jumlah	460	8,418	352	6,624	15,854

Sumber Data : Monografi Kecamatan