

Katalog : 1102001.3308030

KECAMATAN NGLUWAR DALAM ANGKA 2018



**BADAN PUSAT STATISTIK
KABUPATEN MAGELANG**



KECAMATAN NGLUWAR DALAM ANGKA

2018



Kecamatan Ngluwar Dalam Angka 2018

ISSN: 2406-9930

No. Publikasi: 33080.1808

Katalog: 1102001.3308030

Ukuran Buku: 14,8 cm x 21 cm

Jumlah Halaman: viii + 47 halaman

Naskah:

Badan Pusat Statistik Kabupaten Magelang

Gambar Kover oleh:

Badan Pusat Statistik Kabupaten Magelang

Ilustrasi Kover:

Wisata Alam Ngluwar Taman Ramadhanu

Diterbitkan oleh:

© BPS Kabupaten Magelang

Dicetak oleh:

TM Percetakan

Dilarang mengumumkan, mendistribusikan, mengomunikasikan, dan/atau menggandakan sebagian atau seluruh isi buku ini untuk tujuan komersial tanpa izin tertulis dari Badan Pusat Statistik.



KATA PENGANTAR

Publikasi Kecamatan Ngluwar Dalam Angka merupakan seri publikasi tahunan yang diterbitkan oleh Badan Pusat Statistik Kabupaten Magelang yang menyajikan beragam jenis data, yang dihimpun dari berbagai sumber baik dari internal BPS maupun dari Dinas/Instansi/Lembaga yang ada di tingkat kecamatan. Data yang disajikan dalam buku ini antara lain memuat gambaran umum tentang keadaan geografi, kependudukan, dan kondisi sosial ekonomi Kecamatan Ngluwar.

Data yang disajikan dalam Buku Kecamatan Ngluwar Dalam Angka 2018 sebagian besar data dan informasi tahun 2017 dengan format dan cakupan yang hampir sama dengan publikasi tahun sebelumnya. Namun demikian, ada beberapa data yang mengalami perubahan baik berupa penambahan maupun pengurangan dengan tetap menjaga keterbandingan dengan tahun-tahun sebelumnya.

Meskipun publikasi ini sudah dipersiapkan dengan sebaik-baiknya, dimungkinkan masih adanya kekurangan. Oleh karena itu, kritik dan saran yang konstruktif berbagai pihak kami harapkan untuk penyempurnaan penerbitan mendatang.

Kepada Koordinator Statistik Kecamatan Ngluwar yang telah menyusun naskah, serta semua pihak yang telah memberikan kontribusi terhadap terwujudnya publikasi ini, kami sampaikan terima kasih atas kerja sama dan bantuannya. Semoga publikasi ini mampu memenuhi sebagian dari besarnya tuntutan kebutuhan data statistik, baik oleh dinas/instansi pemerintah, swasta, kalangan akademis, maupun masyarakat luas.

Kota Mungkid, September 2018

Kepala Badan Pusat Statistik
Kabupaten Magelang

Ir. Sri Wiyadi, M.M.

Daftar Isi

Kata Pengantar.....	iii
Daftar Isi	iv
Daftar Tabel	v
Daftar Gambar	vii
1. Keadaan Geografi	1
2. Pemerintahan	12
3. Kependudukan	16
4. Pendidikan	31
5. Kesehatan	38
6. Pertanian	42

DaftarTabel

1. Keadaan Geografi

1.1. Luas Wilayah dan Persentasenya Terhadap Kecamatan Dirinci Menurut Desa, 2017	5
1.2. Luas Wilayah Menurut Jenis Penggunaan Lahan Dirinci Per Desa, 2017	6
1.3. Luas Wilayah Menurut Jenis Penggunaan Tanah Sawah Dirinci Per Desa, 2017	7
1.4. Lokasi Desa Menurut Titik Koordinat dan Ketinggian Dari Permukaan Laut, 2017	8
1.5. Jarak Tempuh dan Waktu Tempuh Dari Kantor Desa ke Kantor Camat Ngluwar dan Kantor bupati Magelang	9
1.6. Kondisi Desa Menurut Kemiringan Lahan Dirinci Per Desa, 2017	10

2. Pemerintahan

2.1. Banyaknya Dusun, RW, dan RT Dirinci Per Desa, 2017	13
2.2. Nama Kepala Desa dan Sekretaris Desa Dirinci Per Desa, 2017	14
2.3. Jumlah Aparatur Pemerintah Desa Dirinci Per Desa, 2017	16

3. Kependudukan

3.1. Jumlah Penduduk Menurut Jenis Kelamin dan Sex Ratio Penduduk Dirinci Menurut Desa , 2017	17
3.2. Kepadatan Penduduk Dirinci Menurut Desa ,2017	18
3.3. Jumlah Penduduk Menurut Kelompok Umur (Tahun) dan Jenis Kelamin Dirinci Per Desa, 2017	19
3.4. Jumlah Penduduk Menurut Jenis Kelamin Dirinci Menurut Kelompok Umur, 2017.....	24
3.5. Banyaknya Nikah, Talak, Cerai dan Rujuk Dirinci Per Desa, 2017	25
3.6. Persentase Jumlah Pemeluk Agama Dirinci Per Desa, 2017	26

3.7. Banyaknya Tempat Ibadah Dirinci Per Desa, 2017	27
3.8. Jumlah Peserta KB Aktif Menurut Jenis Kontrasepsi dan Desa, 2017.....	28
3.9. Jumlah (PUS) yang Tidak Ber KB Menurut Faktor Penyebab Kondisi Akhir Desember Dirinci Per Desa, 2017	29
3.10. Jumlah Peserta Program Keluarga Harapan (PKH) Per Desa, 2017	30
4. Pendidikan	
4.1. Jumlah Fasilitas Pendidikan Negeri Dirinci Per Desa, 2017.....	32
4.2. Jumlah Fasilitas Pendidikan Swasta Dirinci Per Desa, 2017	34
4.3. Jumlah Siswa, Guru dan Ratio Murid terhadap Guru Dirinci Menurut Lembaga Pendidikan Negeri, 2017	36
4.4. Jumlah Siswa, Guru dan Ratio Murid terhadap Guru Dirinci Menurut Lembaga Pendidikan Swasta, 2017	37
5. Kesehatan	
5.1. Jumlah Sarana Kesehatan Dirinci Per Desa, 2017	39
5.2. Banyaknya Tenaga Kesehatan yang Bertempat Tinggal di Desa Menurut Desa, 2017.....	41
5.3. Dua Puluh Besar Penyakit yang Ditangani di Puskesmas, 2017	42
6. Pertanian	
6.1. Luas Tanam Bersih, Puso dan Panen Padi Dirinci per Bulan, 2017.....	43
6.2. Luas Tanam Bersih, Puso dan Panen Jagung Dirinci per Bulan, 2017	44
6.3. Luas Tanam Bersih, Puso dan Panen Kacang Tanah Dirinci per Bulan, 2017.....	45
6.4. Luas Tanam Bersih, Puso dan Panen Ubi Kayu Dirinci per Bulan, 2017	46
6.5. Luas Tanam Bersih, Puso dan Panen Ubi Jalar Dirinci per Bulan, 2017	47

Daftar Gambar

Gambar 1 Peta Kabupaten Magelang	2
Gambar 2 Peta Kecamatan Ngluwar.....	3
Gambar 3 Luas Wilayah Kecamatan Ngluwar Dirinci Per Desa, 2017	11

<https://magelangkab.bps.go.id>

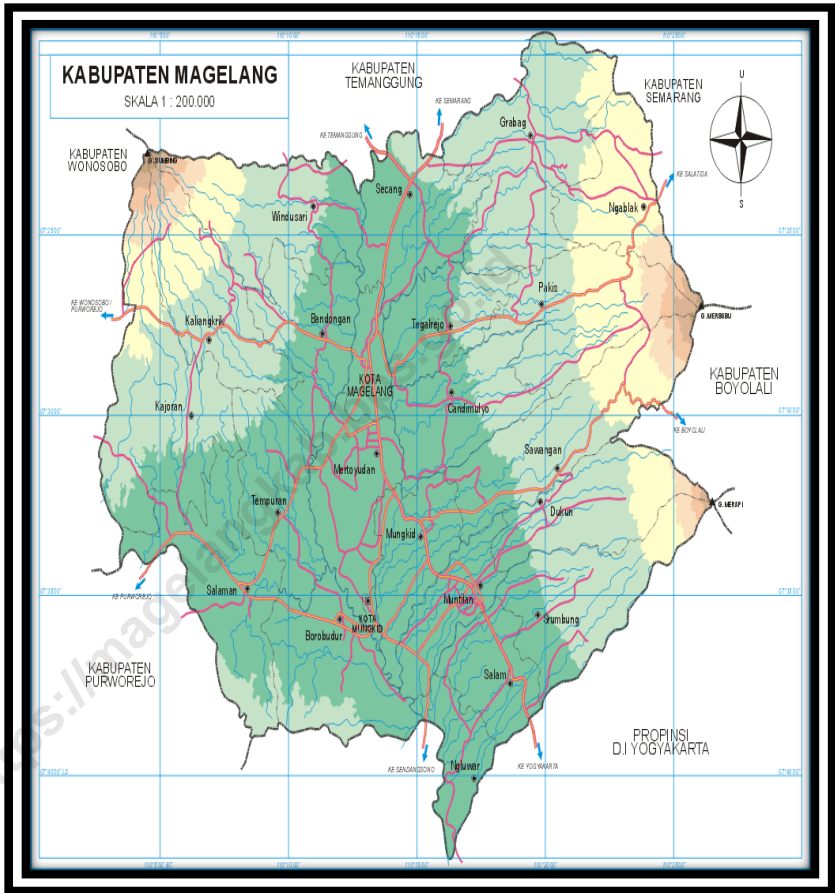
<https://magelangkab.bps.go.id>



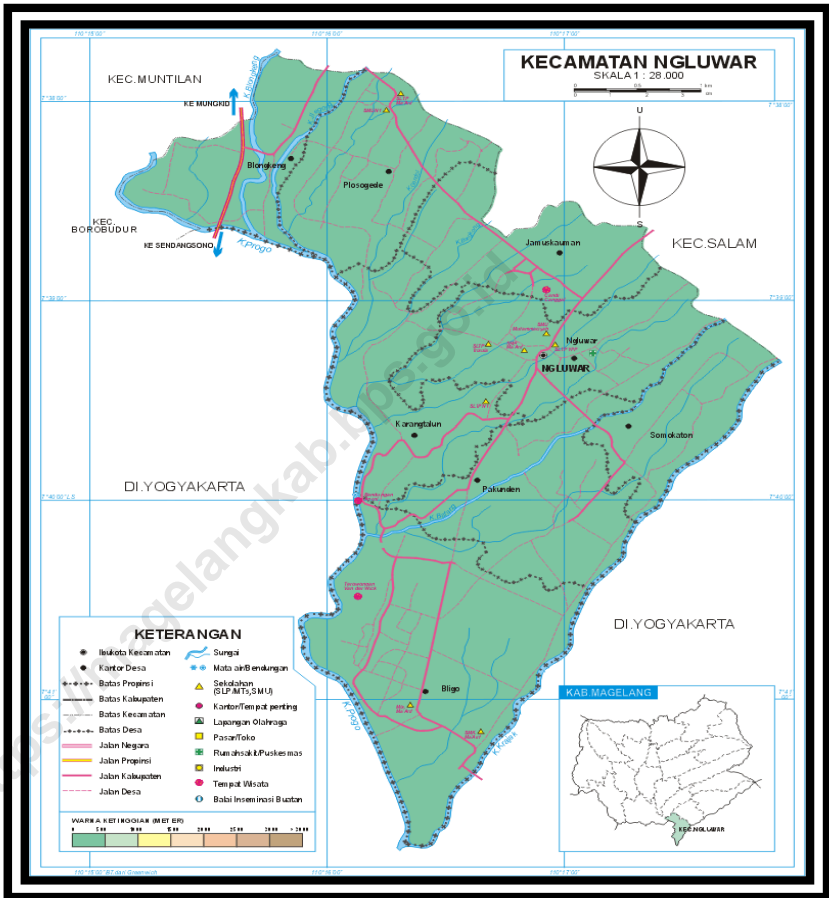
<https://magelangkab.bps.go.id>

1 Keadaan Geografi

Peta Kabupaten Magelang



Peta Kecamatan Ngluwar



Keadaan Geografi

1. Batas-batas Wilayah Kecamatan Ngluwar

1. Sebelah Utara : Kecamatan Salam
2. Sebelah Timur : Kecamatan Tempel, Kab. Sleman, DIY
3. Sebelah Selatan : Kecamatan Seyegan, Kab. Sleman, DIY
4. Sebelah Barat : Kecamatan Borobudur/
Kec. Kalibawang, Kab. Kulon Progo

2. Ketinggian Ibukota Kec. Ngluwar dari Permukaan Laut

Tinggi Kecamatan Ngluwar = 240 m DPL

3. Letak Kecamatan Ngluwar Berdasarkan Astronomi

7.6577 LS dan 110.2814 BT

Tabel 1.1
Luas Wilayah dan Persentasenya
Terhadap Kecamatan Dirinci Menurut Desa, 2017

Desa	Luas Wilayah (km ²)	Persentase
(1)	(2)	(3)
01 Bligo	4,96	22,12
02 Pakunden	3,09	13,77
03 Somokaton	1,80	8,02
04 Ngluwar	2,90	12,93
05 Karangtalun	2,36	10,54
06 Jamuskauman	2,60	11,59
07 Plosogede	2,65	11,79
08 Blongkeng	2,08	9,25
Jumlah	22,43	100,0

Sumber : Kantor Desa se Kecamatan Ngluwar

Tabel 1.2
Luas Wilayah Menurut Jenis Penggunaan Lahan
Dirinci Per Desa, 2017
(Ha)

Desa	Lahan Pertanian Sawah	Lahan Pertanian Non Sawah	Lahan Non Pertanian
(1)	(2)	(3)	(4)
01 Bligo	309,50	6,50	180,0
02 Pakunden	171,20	8,0	83,81
03 Somokaton	126,24	-	43,50
04 Ngluwar	191,60	-	95,14
05 Karangtalun	155,22	2,66	70,89
06 Jamuskauman	157,50	-	86,29
07 Plosogede	164,69	-	77,67
08 Blongkeng	159,09	15,80	32,96
Jumlah	1 435,04	32,96	670,26

Sumber : Kantor Desa se Kecamatan Ngluwar

Tabel 1.3
Luas Wilayah Menurut Jenis Penggunaan Tanah Sawah
Dirinci Per Desa, 2017
(Ha)

Desa	Tanah Sawah		
	Irigasi Teknis	Irigasi Sederhana	Tadah Hujan
(1)	(2)	(3)	(4)
Bligo	55,0	229,60	25,0
Pakunden	0	171,20	0
Somokaton	0	126,10	0
Ngluwar	0	191,60	0
Karangtalun	0	151,65	3,57
Jamuskauman	0	157,50	0
Plosogede	0	164,69	0
Blongkeng	0	159,09	0
Jumlah	55,0	1 351,43	28,57

Sumber : Kantor Desa se Kecamatan Ngluwar

Tabel 1.4
Lokasi Desa Menurut Titik Koordinat dan Ketinggian Dari
Permukaan Laut, 2017

	Desa	Koordinat		Ketinggian
		Lintang Selatan	Lintang Bujur	(Mdpl)
	(1)	(2)	(3)	(4)
01	Bligo	7,691 LS	110,2713 BT	185
02	Pakunden	7,6658 LS	110,2801 BT	229
03	Somokaton	7,6597 LS	110,2949 BT	266
04	Ngluwar	7,6552 LS	110,287 BT	268
05	Karangtalun	7,6568 LS	110,2665 BT	196
06	Jamuskauman	7,6462 LS	110,2826 BT	254
07	Plosogede	7,6342 LS	110,2676 BT	251
08	Blongkeng	7,6377 LS	110,2553 BT	211

Sumber : Kantor Desa se Kecamatan Ngluwar

Tabel 1.5
 Jarak Tempuh dan Waktu Tempuh Dari Kantor Desa ke Kantor Camat
 Ngluwar dan Kantor bupati Magelang

Desa	<u>Kantor Kec. Ngluwar</u>		<u>Kantor Bupati Magelang</u>	
	Jarak (Km)	waktu (Menit)	Jarak (Km)	waktu (Menit)
(1)	(2)		(3)	(4)
01 Bligo	4	6	18	30
02 Pakunden	1	2	16	28
03 Somokaton	2	10	17	35
04 Ngluwar	1	2	14	25
05 Karangtalun	2	8	13	25
06 Jamuskauman	1	10	14	30
07 Plosogede	4	8	11	17
08 Blongkeng	7	16	7	11

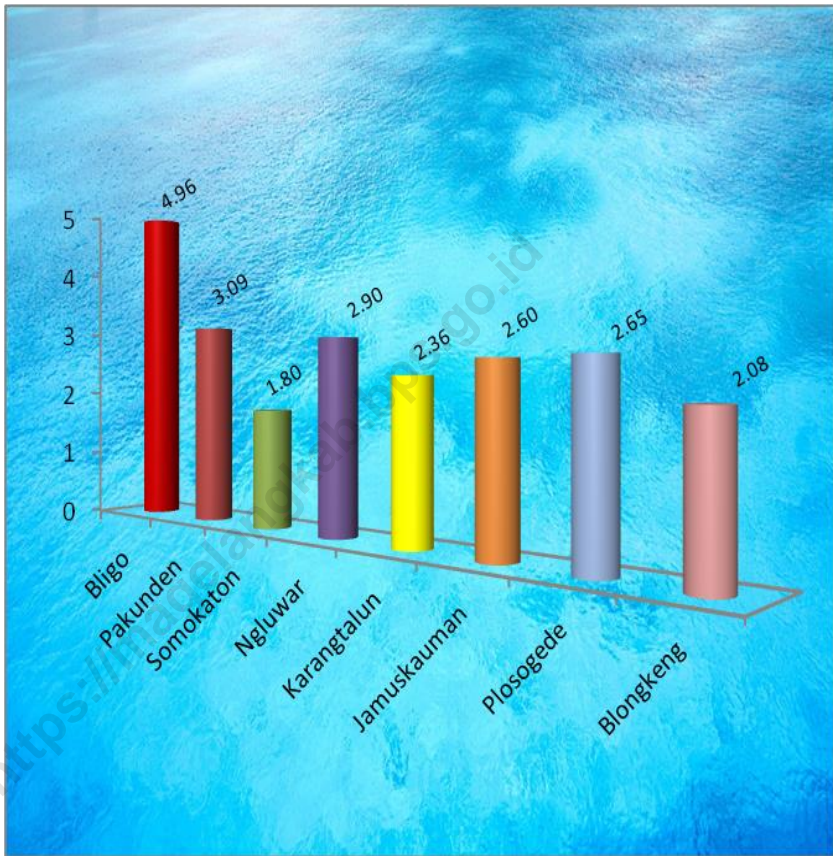
Sumber : Kantor Desa se Kecamatan Ngluwar

Tabel 1.6
Kondisi Desa Menurut Kemiringan Lahan
Dirinci Per Desa , 2017

Desa	Landai	Sedang	Curam
	< 15 Derajat	15 - 25 Derajat	> 25 Derajat
(1)	(2)	(3)	(4)
01 Bligo	V		
02 Pakunden	V		
03 Somokaton	V		
04 Ngluwar	V		
05 Karangtalun	V		
06 Jamuskauman	V		
07 Plosogede	V		
08 Blongkeng	V		

Sumber : Kantor Desa se Kecamatan Ngluwar

Gambar 3 Luas Wilayah Kecamatan Ngluwar Dirinci Per Desa, 2017 (Ha)



Sumber Data : Kantor Desa se Kecamatan Ngluwar

2 PEMERINTAHAN



JUMLAH DESA

8

JUMLAH
DUSUN

70

70

JUMLAH RW

315

JUMLAH RT

<https://magelangkab.bps.go.id>

Tabel 2.1
Banyaknya Dusun, RW, dan RT Dirinci Per Desa, 2017

Desa	Banyaknya		
	Dusun	Rukun Warga (RW)	Rukun Tetangga (RT)
-1	(2)	(3)	(4)
01 Bligo	12	12	60
02 Pakunden	9	9	35
03 Somokaton	5	5	31
04 Ngluwar	9	9	40
05 Karangtalun	10	10	43
06 Jamuskauman	9	9	43
07 Plosogede	9	9	42
08 Blongkeng	7	7	21
Jumlah	70	70	315

Sumber : Kantor Kecamatan Ngluwar

Tabel 2.2
 Nama Kepala Desa dan Sekretaris Desa
 Dirinci Per Desa, 2017

Desa	Nama	
	Kepala Desa	Sekretaris Desa
(1)	-2	-3
01 Bligo	Agus Sukantoro, Amd	Safrudin, S.Ag
02 Pakunden	Sujadi	Wiharjono
03 Somokaton	Noto Sukirno	Subagyo
04 Ngluwar	Kusworo	Suhardi, S.Ag
05 Karangtalun	Darwati	Muzaeni
06 Jamuskauman	Heri Susanto	Yudo Purbowo
07 Plosogede	Salamah	Sutadi, S.Sos
08 Blongkeng	Yuliyanta	Rina S, Ama Pd

Sumber : Kantor Kecamatan Ngluwar

Tabel 2.3
Jumlah Aparatur Pemerintah Desa Dirinci Per Desa, 2017

Desa	Sekretariat Desa (Bendahara)	Pelaksana Teknis (Kaur, Kasi)	Pelaksana Kewilayahan (Kadus, RT, RW)	Pegawai Desa Lainnya
-1	(2)	(3)	(4)	(5)
01 Bligo	3	3	8	52
02 Pakunden	2	3	6	35
03 Somokaton	3	3	4	30
04 Ngluwar	3	3	6	20
05 Karangtalun	3	2	6	26
06 Jamuskauman	3	3	6	46
07 Plosogede	2	3	49	19
08 Blongkeng	3	9	4	0

Sumber : Kantor Desa se Kecamatan Ngluwar

3 Kependudukan

<https://magelang.go.id>

Tabel 3.1
 Jumlah Penduduk Menurut Jenis Kelamin
 dan *Sex Ratio* Penduduk Dirinci Menurut Desa , 2017

Desa	Penduduk			<i>Sex Ratio</i>
	Laki-laki	Perempuan	Jumlah	
(1)	(2)	(3)	(4)	(5)
1 Bligo	2 595	2 605	5 200	100
2 Pakunden	1 827	1 880	3 707	97
3 Somokaton	1 244	1 234	2 478	101
4 Ngluwar	2 608	2 588	5 196	101
5 Karangtalun	1 999	1 989	3 988	101
6 Jamuskauman	2 262	2 237	4 499	101
7 Plosogede	2 126	2 194	4 320	97
8 Blongkeng	1 480	1 451	2 931	102
Jumlah	16 141	16 178	32 319	100

Sumber : Dinas Kependudukan dan Pencatatan Sipil Kab Magelang

Tabel 3.2
Kepadatan Penduduk Dirinci Menurut Desa , 2017

Desa	Luas Wilayah (Km2)	Jumlah Penduduk (Jiwa)	Kepadatan Penduduk (Jiwa/Km2)
(1)	(2)	(3)	(4)
1 Bligo	5	5 200	1 048
2 Pakunden	3	3 707	1 200
3 Somokaton	2	2 478	1 377
4 Ngluwar	3	5 196	1 792
5 Karangtalun	2	3 988	1 687
6 Jamuskauman	3	4 499	1 731
7 Plosogede	3	4 320	1 633
8 Blongkeng	2	2 931	1 412
Jumlah	22	32 319	1 441

Sumber : BPS Kab. Magelang dan Dinas Kependudukan dan Pencatatan Sipil Kab Magelang

Tabel 3.3
Jumlah Penduduk Menurut Kelompok Umur (Tahun)
dan Jenis Kelamin Dirinci Per Desa, 2017

Desa	0 - 4		5 - 9		10 - 14	
	Lk	Pr	Lk	Pr	Lk	Pr
	(2)	(3)	(4)	(5)	(6)	(7)
1 Bligo	115	105	198	184	184	181
2 Pakunden	95	84	133	134	126	134
3 Somokaton	50	66	87	87	92	94
4 Ngluwar	133	117	172	183	199	180
5 Karangtalun	103	102	177	134	150	143
6 Jamuskauman	92	92	162	170	166	162
7 Plosogede	93	109	145	148	169	180
8 Blongkeng	63	59	131	116	105	110
Jumlah	744	734	1 205	1 156	1 191	1 184

Lanjutan Tabel 3.3

Desa	15 - 19		20 - 24		25 - 29	
	Lk	Pr	Lk	Pr	Lk	Pr
	(8)	(9)	(10)	(11)	(12)	(13)
1 Bligo	163	148	179	168	157	146
2 Pakunden	107	113	144	128	126	123
3 Somokaton	83	99	107	76	94	76
4 Ngluwar	193	168	198	171	180	173
5 Karangtalun	137	138	150	129	113	150
6 Jamuskauman	183	157	200	149	176	152
7 Plosogede	179	176	203	150	134	115
8 Blongkeng	118	103	96	104	101	82
Jumlah	1 163	1 102	1 277	1 075	1 081	1 017

Lanjutan Tabel 3.3

Desa	30 - 34		35 - 39		40 - 44	
	Lk	Pr	Lk	Pr	Lk	Pr
(1)	(14)	(15)	(16)	(17)	(18)	(19)
1 Bligo	174	157	192	179	184	198
2 Pakunden	117	112	140	133	135	142
3 Somokaton	95	77	96	95	74	78
4 Ngluwar	192	169	187	180	189	200
5 Karangtalun	163	126	154	150	118	122
6 Jamuskauman	147	126	153	136	143	191
7 Plosogede	127	132	140	157	127	162
8 Blongkeng	107	114	111	111	118	113
Jumlah	1 122	1 013	1 173	1 141	1 088	1 206

Lanjutan Tabel 3.3

Desa	45 - 49		50 - 54		55 - 59		60 - 64	
	Lk	Pr	Lk	Pr	Lk	Pr	Lk	Pr
(1)	(20)	(21)	(22)	(23)	(24)	(25)	(26)	(27)
1 Bligo	199	208	194	202	162	173	155	150
2 Pakunden	125	151	144	145	121	129	100	84
3 Somokaton	101	112	99	91	78	75	60	59
4 Ngluwar	214	207	165	200	157	158	132	127
5 Karangtalun	144	144	113	135	121	139	108	109
6 Jamuskauman	167	197	147	163	130	134	130	116
7 Plosogede	169	162	140	164	138	148	109	112
8 Blongkeng	117	117	95	91	75	86	66	66
Jumlah	1 236	1 298	1 097	1 191	982	1 042	860	823

Lanjutan Tabel 3.3

Desa	65 - 69		70 - 74		75 +		Total	
	Lk	Pr	Lk	Pr	Lk	Pr	Lk	Pr
(1)	(28)	(29)	(30)	(31)	(32)	(33)	(34)	(35)
1 Bligo	104	109	69	105	166	192	2 595	2 605
2 Pakunden	54	73	59	69	101	126	1 827	1 880
3 Somokaton	42	55	27	42	59	52	1 244	1 234
4 Ngluwar	94	107	63	93	140	155	2 608	2 588
5 Karangtalun	80	84	47	67	121	117	1 999	1 989
6 Jamuskauman	79	72	64	72	123	148	2 262	2 237
7 Plosogede	92	87	54	71	107	121	2 126	2 194
8 Blongkeng	75	76	34	32	68	71	1 480	1 451
Jumlah	620	663	417	551	885	982	16 141	16 178

Sumber : Dinas Kependudukan dan Pencatatan Sipil Kab Magelang

Tabel 3.4
 Jumlah Penduduk Menurut Jenis Kelamin
 Dirinci Menurut Kelompok Umur, 2017

Kelompok Umur (Tahun)	Jumlah Penduduk		Jumlah (L+P)
	Laki-Laki	Perempuan	
-1	(2)	(3)	(4)
0 - 4	744	734	1 478
5 - 9	1 205	1 156	2 361
10 - 14	1 191	1 184	2 375
15 - 19	1 163	1 102	2 265
20 - 24	1 277	1 075	2 352
25 - 29	1 081	1 017	2 098
30 - 34	1 122	1 013	2 135
35 - 39	1 173	1 141	2 314
40 - 44	1 088	1 206	2 294
45 - 49	1 236	1 298	2 534
50 - 54	1 097	1 191	2 288
55 - 59	982	1 042	2 024
60 - 64	860	823	1 683
65 - 69	620	663	1 283
70 - 74	417	551	968
75 +	885	982	1 867
Jumlah	16 141	16 178	32 319

Sumber : Dinas Kependudukan dan Pencatatan Sipil Kab Magelang

Tabel 3.5
Banyaknya Nikah, Talak, Cerai dan Rujuk
Dirinci Per Desa, 2017

Desa	Banyaknya			
	Nikah	Talak	Cerai	Rujuk
(1)	(2)	(3)	(4)	(5)
<i>Tahun 2016</i>	212	2	15	-
1 Bligo	31	-	-	-
2 Pakunden	31	-	-	-
3 Somokaton	16	2	-	-
4 Ngluwar	29	1	10	-
5 Karangtalun	21	-	2	-
6 Jamuskauman	28	3	4	-
7 Plosogede	22	1	3	-
8 Blongkeng	23	-	3	-
Jumlah	201	7	22	-

Sumber : KUA Kecamatan Ngluwar

Tabel 3.6
 Persentase Jumlah Pemeluk Agama
 Dirinci Per Desa, 2017

Desa		Persentase Jumlah Pemeluk Agama *)					Σ
		Islam	Katolik	Kristen	Hindu	Budha	
(1)		(2)	(3)	(4)	(5)	(6)	(7)
1	Bligo	99,24	0,76	-	-	-	100
2	Pakunden	99,73	0,31	-	-	0,04	100
3	Somokaton	97,61	2,01	-	-	-	100
4	Ngluwar	99,80	0,13	0,10	-	-	100
5	Karangtalun	99,62	0,05	0,33	-	-	100
6	Jamuskauman	99,28	0,66	-	-	-	100
7	Plosogede	99,93	0,07	-	-	-	100
8	Blongkeng	99,04	0,89	0,04	0,04	-	100

*) Data diolah dari Jumlah Pemeluk Agama dari KUA Kec Ngluwar

Tabel 3.7
Banyaknya Tempat Ibadah
Dirinci Per Desa, 2017

Desa	Banyaknya Tempat Ibadah						
	Masjid	Langgar + Mushola	Gereja Katolik	Gereja Kristen	Vihara	Pure	Lain- lain
(1)	(2)	(3)	(4)	(5)	(6)	(7)	(8)
<i>Tahun 2016</i>	82	98	-	1	-	-	-
1 Bligo	9	24	-	-	-	-	-
2 Pakunden	6	13	-	-	-	-	-
3 Somokaton	5	1	-	-	-	-	-
4 Ngluwar	12	15	-	-	-	-	-
5 Karangtalun	12	11	-	-	-	-	-
6 Jamuskauman	14	11	-	1	-	-	-
7 Plosogede	11	14	-	-	-	-	-
8 Blongkeng	9	15	-	-	-	-	-
Jumlah	78	104	-	1	-	-	-

Sumber : KUA Kecamatan Ngluwar & Kantor Desa se Kecamatan Ngluwar

Tabel 3.8
Jumlah Peserta KB Aktif Menurut Jenis Kontrasepsi
Dirinci Per Desa, 2017

Desa	Jenis Kontrasepsi							Σ
	IUD	MOW	MOP	Kondom	Implan	Suntik	Pil	
(1)	(2)	(3)	(4)	(5)	(6)	(7)	(8)	(9)
<i>Tahun 2016</i>	<i>1 061</i>	<i>163</i>	<i>11</i>	<i>288</i>	<i>138</i>	<i>2 168</i>	<i>489</i>	<i>4 222</i>
1 Bligo	153	24	1	45	16	249	85	573
2 Pakunden	93	13		46	21	235	97	408
3 Somokaton	67	15		34	8	176	46	346
4 Ngluwar	177	29	2	52	18	313	55	646
5 Karangtalun	173	28		35	19	315	51	621
6 Jamuskauman	175	25	3	51	14	214	92	574
7 Plosogede	106	17	2	25	22	417	45	634
8 Blongkeng	66	13		25	36	245	37	422
Jumlah	1 010	164	8	313	154	2 164	508	4 224

Sumber : Bapemaspuan dan KB Kecamatan Ngluwar

Tabel 3.9
Jumlah (PUS) yang Tidak Ber KB Menurut Faktor Penyebab
Kondisi Akhir Desember Dirinci Per Desa, 2017

Desa	Faktor Penyebab				Σ
	Hamil	Ingin Anak Segera (IAS)	Ingin Anak Tertunda (IAT)	Tidak Ingin Anak Lagi (TIAL)	
(1)	(2)	(3)	(4)	(5)	(6)
<i>Tahun 2016</i>	164	359	251	231	1 005
1 Bligo	17	50	40	68	175
2 Pakunden	26	41	18	17	102
3 Somokaton	16	29	16	15	76
4 Ngluwar	25	60	22	22	129
5 Karangtalun	17	57	30	24	128
6 Jamuskauman	24	48	23	19	114
7 Plosogede	22	60	39	27	148
8 Blongkeng	9	36	28	25	98
Jumlah	156	381	216	217	970

Sumber : Bapermaspuan dan KB Kecamatan Ngluwar

Tabel 3.10
Jumlah Peserta Program Keluarga Harapan (PKH) Dirinci Per Desa, 2017

Desa	Jumlah Peserta PKH	Lanjut Usia	Disabilitas	Jumlah Komponen					
				Kesehatan			Pendidikan		
				Ibu Hamil	Balita	Anak Pra Sekolah	SD	SMP	SMA
(1)	(2)	(3)	(4)	(5)	(6)	(7)	(8)	(9)	(10)
1 Bligo	72	9	-	-	12	11	40	24	19
2 Pakunden	78	16	-	-	10	12	47	23	25
3 Somokaton	48	6	-	-	10	4	25	22	14
4 Ngluwar	131	22	-	-	20	6	68	63	42
5 Karangtalun	160	10	-	2	20	18	90	47	34
6 Jamuskauman	147	7	1	-	18	5	94	64	52
7 Plosogede	203	7	1	-	18	16	120	59	67
8 Blongkeng	152	7	-	3	20	15	105	49	51
Jumlah	991	84	2	5	128	87	589	351	304

Sumber : PKH Kecamatan Ngluwar

4 PENDIDIKAN

3

UNIT

Murid : 824
Guru : 57
Rasio : 14

5

UNIT

Murid : 1022
Guru : 74
Rasio : 14

27


UNIT

Murid : 2.885
Guru : 280
Rasio : 10

10

UNIT

Murid : 714
Guru : 67
Rasio : 11



Tabel 4.1
Jumlah Fasilitas Pendidikan Negeri
Dirinci Per Desa, 2017

Desa	TK/BA/ RA	SD	MI	SMP	MTS
(1)	(2)	(3)	(4)	(5)	(6)
Tahun 2016	-	19	-	1	-
01 Bligo	-	3	-	-	
02 Pakunden	-	3	-	-	
03 Somokaton	-	2	-	-	
04 Ngluwar	-	3	-	1	
05 Karangtalun	-	2	-	-	
06 Jamuskauman	-	2	-	-	
07 Plosogede	-	2	-	-	
08 Blongkeng	-	2	-	-	
Jumlah	-	19	-	1	-

Lanjutan Tabel 4.1

Desa	SMA	MA	SMK	AKADEMI/ PT
(1)	(2)	(3)	(4)	(5)
Tahun 2016	1	-	-	-
01 Bligo	-	-	-	-
02 Pakunden	-	-	-	-
03 Somokaton	-	-	-	-
04 Ngluwar	1	-	-	-
05 Karangtalun	-	-	-	-
06 Jamuskauman	-	-	-	-
07 Plosogede	-	-	-	-
08 Blongkeng	-	-	-	-
Jumlah	1	-	-	-

Tabel 4.2
Jumlah Fasilitas Pendidikan Swasta
Dirinci Per Desa, 2017

Desa	TK/BA/ RA	SD	MI	SMP	MTS
(1)	(2)	(3)	(4)	(5)	(6)
Tahun 2016	10	1	7	2	2
01 Bligo	-	1	2	-	-
02 Pakunden	2	-	-	-	-
03 Somokaton	2	-	-	-	-
04 Ngluwar	1	-	1	2	1
05 Karangtalun	-	-	1	-	-
06 Jamuskauman	1	-	1	-	-
07 Plosogede	2	-	1	-	1
08 Blongkeng	2	-	1	-	-
Jumlah	10	1	7	2	2

Lanjutan Tabel 4.2

Desa	SMA	MA	SMK	AKADEMI/ PT
(1)	(2)	(3)	(4)	(5)
Tahun 2016	1	-	1	-
01 Bligo	-	-	-	-
02 Pakunden	-	-	-	-
03 Somokaton	-	-	-	-
04 Ngluwar	1	-	1	-
05 Karangtalun	-	-	-	-
06 Jamuskauman	-	-	-	-
07 Plosogede	-	-	-	-
08 Blongkeng	-	-	-	-
Jumlah	1	-	1	-

Sumber : UPT Disdikpora Kecamatan Ngluwar

Tabel 4.3
 Jumlah Siswa, Guru dan Ratio Murid terhadap Guru
 Dirinci Menurut Fasilitas Pendidikan Negeri, 2017

Desa	Siswa	Guru	Ratio
(1)	(2)	(3)	(4)
Tahun 2016	3 068	270	
01 TK	-	-	-
02 SD	2 019	198	10
03 SMP	579	30	19
04 SMA	597	34	18
05 SMK	-	-	-
06 AKADEMI / PT	-	-	-
Jumlah	3 195	262	

Sumber : Disdikpora Kabupaten Magelang

Tabel 4.4
Jumlah Siswa, Guru dan Ratio Murid terhadap Guru
Dirinci Menurut Fasilitas Pendidikan Swasta, 2017

Desa	Siswa	Guru	Ratio
(1)	(2)	(3)	(4)
Tahun 2016	1 767	172	
01 TK	714	67	11
02 SD	866	82	11
03 SMP	443	44	10
04 SMA	64	11	6
05 SMK	163	12	14
06 AKADEMI / PT	-	-	-
Jumlah	2 250	216	

Sumber : Disdikpora Kabupaten Magelang



DOKTER PRIA

1



DOKTER WANITA

2

Tenaga
Kesehatan



10

BIDAN



27

PERAWAT/MANTRI



5 KESEHATAN

Tabel 5.1
Jumlah Sarana Kesehatan
Dirinci Per Desa, 2017

Desa	Rumah Sakit	RS Bersalin	Poliklinik	Puskes mas	Pustu	Praktek Dokter
(1)	(2)	(3)	(4)	(5)	(6)	(7)
<i>Tahun 2016</i>	-	-	<i>1</i>	<i>1</i>	<i>3</i>	<i>1</i>
01 Bligo	-	-	-	-	1	-
02 Pakunden	-	-	-	-	-	-
03 Somokaton	-	-	-	-	-	-
04 Ngluwar	-	-	1	1	-	-
05 Karangtalun	-	-	-	-	-	-
06 Jamuskauman	-	-	-	-	-	1
07 Plosogede	-	-	-	-	1	-
08 Blongkeng	-	-	-	-	1	-
Jumlah	-	-	1	1	3	1

Lanjutan Tabel 5.1

Desa	Praktek Bidan	Poskesdes	Posyandu (Balita+Lansia)	Apotik	Posbindu	Toko Obat
(1)	(8)	(9)	(10)	(11)	(12)	(13)
<i>Tahun 2016</i>	9	6	74	2	4	-
01 Bligo	1	1	15	-	1	-
02 Pakunden	1	1	9	-	-	-
03 Somokaton	1	1	7	-	1	-
04 Ngluwar	1	-	20	2	1	2
05 Karangtalun	1	1	10	-	3	-
06 Jamuskauman	2	1	24	1	1	2
07 Plosogede	2	-	9	-	3	1
08 Blongkeng	1	1	18	-	1	-
Jumlah	10	6	112	3	11	-

Sumber : Puskesmas Kecamatan Ngluwar

Tabel 5.2
Banyaknya Tenaga Kesehatan yang Bertempat Tinggal di Desa
Dirinci Per Desa, 2017

Desa	Dokter Pria	Dokter Wanita	Dokter Gigi	Bidan	Perawat/ Mantri
(1)	(2)	(3)	(4)	(5)	(6)
<i>Tahun 2016</i>	1	2	-	16	14
01 Bligo	-	1	-	1	3
02 Pakunden	-	-	-	1	1
03 Somokaton	-	-	-	1	2
04 Ngluwar	-	-	-	1	7
05 Karangtalun	-	-	-	1	7
06 Jamuskauman	1	1	-	2	2
07 Plosogede	-	-	-	2	3
08 Blongkeng	-	-	-	1	2
Jumlah	1	2	-	10	27

Sumber : Puskesmas Kecamatan Ngluwar

6 Pertanian

<https://magelang.go.id>

Tabel 6.1
Luas Tanam Bersih, Puso dan Panen Padi
Dirinci per Bulan, 2017
(Ha)

Desa	Luas Tanam Bersih	Luas Puso/Rusak	Luas Panen
(1)	(2)	(3)	(4)
<i>Tahun 2016</i>	3.404	-	2.840
01 Januari	62	-	14
02 Februari	50	-	727
03 Maret	1.103	-	571
04 April	156	-	62
05 Mei	23	-	156
06 Juni	39	-	1103
07 Juli	21	-	67
08 Agustus	36	-	23
09 September	8	-	21
10 Oktober	16	-	54
11 November	656	-	8
12 Desember	602	-	16
Jumlah	2 771	-	2 821

Sumber : Distan dan Pangan Kabupaten Magelang

Tabel 6.2
Luas Tanam Bersih, Puso dan Panen Jagung
Dirinci per Bulan, 2017
(Ha)

Desa	Luas Tanam Bersih	Luas Puso/Rusak	Luas Panen
(1)	(2)	(3)	(4)
<i>Tahun 2016</i>	236	-	226
01 Januari	-	-	-
02 Februari	1	-	-
03 Maret	1	-	-
04 April	2	-	-
05 Mei	1	-	-
06 Juni	106	-	-
07 Juli	16	-	-
08 Agustus	85	-	5
09 September	-	-	106
10 Oktober	-	-	16
11 November	-	-	80
12 Desember	-	-	-
Jumlah	212	-	207

Sumber : Distan dan Pangan Kabupaten Magelang

Tabel 6.3
Luas Tanam Bersih, Puso dan Panen Kacang Tanah
Dirinci per Bulan, 2017
(Ha)

Desa	Luas Tanam Bersih	Luas Puso/Rusak	Luas Panen
(1)	(2)	(3)	(4)
<i>Tahun 2016</i>	-	-	2
01 Januari	-	-	-
02 Februari	-	-	-
03 Maret	-	-	-
04 April	-	-	-
05 Mei	-	-	-
06 Juni	-	-	-
07 Juli	-	-	-
08 Agustus	-	-	-
09 September	-	-	-
10 Oktober	-	-	-
11 November	-	-	-
12 Desember	-	-	-
Jumlah	-	-	-

Sumber : Distan dan Pangan Kabupaten Magelang

Tabel 6.4
Luas Tanam Bersih, Puso dan Panen Ubi Kayu per Bulan
Dirinci per Bulan, 2017
(Ha)

Desa	Luas Tanam Bersih	Luas Puso/Rusak	Luas Panen
(1)	(2)	(3)	(4)
<i>Tahun 2016</i>	-	-	1
01 Januari	-	-	-
02 Februari	-	-	-
03 Maret	1	-	-
04 April	-	-	-
05 Mei	-	-	-
06 Juni	-	-	-
07 Juli	1	-	-
08 Agustus	-	-	1
09 September	-	-	-
10 Oktober	-	-	1
11 November	-	-	-
12 Desember	-	-	-
Jumlah	-	-	2

Sumber : Distan dan Pangan Kabupaten Magelang

Tabel 6.5
Luas Tanam Bersih, Puso dan Panen Ubi Jalar
Dirinci per Bulan, 2017
(Ha)

Desa	Luas Tanam Bersih	Luas Puso/Rusak	Luas Panen
(1)	(2)	(3)	(4)
<i>Tahun 2016</i>	2	-	2
01 Januari	-	-	-
02 Februari	-	-	-
03 Maret	-	-	-
04 April	-	-	-
05 Mei	-	-	-
06 Juni	-	-	-
07 Juli	1	-	-
08 Agustus	-	-	-
09 September	-	-	2
10 Oktober	-	-	-
11 November	-	-	-
12 Desember	-	-	-
Jumlah	1	-	2

Sumber : Distan dan Pangan Kabupaten Magelang

DATA

MENCERDASKAN BANGSA



BADAN PUSAT STATISTIK KABUPATEN MAGELANG

Jl. Soekarno - Hatta No.4 Telp./Fax: (0293) 788143, Kota Mungkid 56511
E-Mail : bps3308@bps.go.id, Homepage <http://magelangkab.bps.go.id/>

