

Kecamatan

# KOTO BESAR DALAM ANGKA

*Koto Besar Subdistrict  
in Figure*



2021



# Kecamatan KOTO BESAR DALAM ANGKA

*Koto Besar Subdistrict  
in Figure*



# **Kecamatan Koto Besar Dalam Angka**

## ***Koto Besar Subdistrict in Figures***

### **2021**

**ISBN :**

**No. Publikasi/Publication Number :** 13110.2107

**Katalog/Catalog :** 1102002.1311011

**Ukuran Buku/Book Size :** 14,8 cm x 21 cm

**Jumlah Halaman/Number of Pages :** vii + 134 hal/pages

**Naskah/Manuscript:**

BPS Kabupaten Dharmasraya

*BPS-Statistics of Dharmasraya Regency*

**Penyunting/Editor:**

BPS Kabupaten Dharmasraya

*BPS-Statistics of Dharmasraya Regency*

**Gambar Kover/Cover Design:**

BPS Kabupaten Dharmasraya

*BPS-Statistics of Dharmasraya Regency*

**Ilustrasi Kover/Cover Illustration:**

Embung Koto Besar/*Koto Besar Dam*

**Diterbitkan oleh/Published by:**

©BPS Kabupaten Dharmasraya/*BPS-Statistics of Dharmasraya Regency*

**Dicetak oleh/Printed by:**

CV. Graphic Dwipa

Dilarang mengumumkan, mendistribusikan, mengomunikasikan, dan/atau menggandakan sebagian atau seluruh isi buku ini untuk tujuan komersil tanpa izin tertulis dari Badan Pusat Statistik Kabupaten Dharmasraya (UU No. 28 tahun 2014 Tentang Hak Cipta Pasal 43 huruf b)

*Prohibited to announce, distribute, communicate, and/or copy part or all of this book for commercial purpose without permission from BPS-Statistics of Dharmasraya Regency (Law No. 28 Year 2014 About Copyright Article 43 letter b)*

# Anggota Tim Penyusun

## *Drafting Team Members*

<b>Pengarah/Director</b>	: Taufik Amnul Hayat SST, M.Si.
<b>Penanggung Jawab Teknis/ Person in Charge</b>	: Wisnu Dwi Jayanto S.Si.
<b>Penulis/Writer</b>	: Syafiq Wahyu Hidayat S.Tr.Stat.
<b>Pengolah Data/ Data Processing</b>	: Syafiq Wahyu Hidayat S.Tr.Stat. Wisnu Dwi Jayanto S.Si. Yulian Dwi Intan Anggraeni S.Tr.Stat.
<b>Editor/Editor</b>	: Wisnu Dwi Jayanto S.Si.
<b>Halaman Depan/Cover</b>	: Syafiq Wahyu Hidayat S.Tr.Stat.
<b>Infografis/Infographic</b>	: Syafiq Wahyu Hidayat S.Tr.Stat. Yulian Dwi Intan Anggraeni S.Tr.Stat.



**PETA WILAYAH KABUPATEN DHARMASTRAYA**  
*Map of Dharmasraya Regency*





**KEPALA BPS KABUPATEN DHARMASRAYA**  
***CHIEF STATISTICIAN OF DHARMASRAYA REGENCY***



**Taufik Amnul Hayat SST, M.Si.**







## KATA PENGANTAR

Proses pembangunan berikut keberhasilannya diawali dari data yang benar dan akurat. Data adalah bagian yang terpenting dalam proses perencanaan pembangunan yang berkelanjutan. Proses pembangunan itu sendiri pada akhirnya akan dievaluasi baik keberhasilan maupun kegagalannya. Karenanya keakuratan data menjadi syarat mutlak bagi suksesnya pembangunan yang sedang dan yang akan dilakukan.

BPS sebagai instansi yang ditunjuk resmi oleh pemerintah dituntut untuk bisa menyajikan semua data yang benar, akurat, dan teruji. Harapan Saya kepada Koordinator Statistik Kecamatan untuk lebih meningkatkan kerjasama yang baik dengan instansi maupun semua pihak sehingga didapatkan data statistik yang cepat, tepat, dan akurat.

Akhirnya, kepada semua pihak yang turut membantu terwujudnya publikasi ini saya ucapkan terimakasih, semoga Buku “Koto Besar Dalam Angka 2021” ini dapat bermanfaat bagi kita semua dan terutama bagi pengguna data.

Pulau Punjung, September 2021  
Kepala Badan Pusat Statistik  
Kabupaten Dharmasraya

**Taufik Amnul Hayat SST, M.Si.**



## PREFACE

*The development process start with the existence of data reliability and consistency. Data is the main part of the planning for sustainability development. The development process itself will be evaluated for its success and its failure. Finally data reliability and consistency is an absolute condition for the sustainability development.*

*BPS is the official institution to provide data with good reliability and consistency. Our expectation for The Coordinator of Statistical Subdistrict is to increase coordination with all of the institution and stakes holder for quick, precise and accurate statistics.*

*Finally, we hope publication of "Koto Besar Subdistrict In Figures 2021" will give benefit for the process of development.*

*Pulau Punjung , September 2021  
Chief Statistician of  
Dharmasraya Regency*

**Taufik Amnul Hayat SST, M.Si.**

## DAFTAR ISI/CONTENTS

	Halaman <i>Page</i>
Kata Pengantar/ <i>Preface</i> .....	xv
Daftar Isi/ <i>Contents</i> .....	xvii
Daftar Tabel/ <i>List of Tables</i> .....	xix
1. Geografi dan Pemerintahan/ <i>Geography and Government</i> .....	58
2. Sosial dan Kesejahteraan Rakyat/ <i>Social and Welfare</i> .....	65
3. Pertanian/ <i>Agriculture</i> .....	115
4. Keuangan dan Komunikasi/ <i>Finance and Communication</i> .....	127

<https://dharmastrayakab.bps.go.id>

## DAFTAR TABEL/LIST OF TABLES

Halaman  
Page

<b>1.</b>	<b>GEOGRAFI DAN PEMERINTAHAN/GEOGRAPHY AND GOVERNMENT</b>	<b>1</b>
1.1.1	Keadaan Geografis Kecamatan Koto Besar, 2020 <i>Geographic Condition of Koto Besar Subdistrict, 2020</i> .....	3
1.1.2	Luas Kecamatan Menurut Nagari di Kecamatan Koto Besar, 2020 <i>Urban Villages Area in Koto Besar Subdistrict, 2020</i> .....	4
1.1.3	Curah Hujan dan Jumlah Hari Hujan Dirinci Menurut Bulan di Kecamatan Koto Besar, 2020 <i>Rainfall and Rainy Day by Mounth in Koto Besar Subdistrict, 2020</i> .....	5
1.1.4	Banyaknya Sungai dan Karakteristik di Kecamatan Koto Besar, 2020 <i>Number and Characteristics of Rivers in Koto Besar Subdistricts, 2020</i> ....	6
1.1.5	Jarak dari Kantor Nagari dan Jorong ke Ibukota Kecamatan dan Ibukota Kabupaten di Kecamatan Koto Besar, 2020 <i>Distance from the Nagari and Jorong offices to the Subdistrict Capital and Regency Capital in Koto Besar Subdistrict , 2020</i> .....	7
1.1.6	Luas Lahan Menurut Penggunaannya di Kecamatan Koto Besar, 2020 <i>Land Area by Use in Koto Besar District , 2020</i> .....	10
<b>2.</b>	<b>SOSIAL DAN KESEJAHTERAAN RAKYAT/SOCIAL AND WELFARE</b> .....	<b>11</b>
2.1.1	Penduduk, Laju Pertumbuhan, Penduduk, Distribusim Persentase Penduduk, Kepadatan Penduduk, Rasio Jenis Kelamin, Menurut Nagari di Kecamatan Koto Besar, 2020 <i>Population, Population Growth Rate, Percentage Distribution of Population, Population Density, and Sex Ratio by Urban Vilage of Koto Besar Subdistrict, 2020</i> .....	13
2.2.1	Jumlah Sekolah, Guru, Murid dan Ratio Murid Terhadap Guru di Taman Kanak-kanak(TK) di Kecamatan Koto Besar, 2020 <i>Number of School, Teacher, Puppils and Ratio Pupils of Teacher Kindergarden in Koto Besar Subdistrict, 2020</i> .....	16
2.2.2	Jumlah Sekolah, Guru, Murid dan Ratio Murid Terhadap	

	Guru di Taman Raudatul Athfal (RA) di Kecamatan Koto Besar, 2020 <i>Number of School, Teacher, Puppils and Ratio Pupils of Teacher</i> <b>Raudatul Athfal (RA) in Koto Besar Subdistrict, 2020.....</b>	17
2.2.3	Jumlah Sekolah, Guru, Murid dan Ratio Murid Terhadap Guru di Taman Sekolah Dasar (SD) di Kecamatan Koto Besar, 2020 <i>Number of School, Teacher, Puppils and Ratio Pupils of Teacher</i> <b>Primary School in Koto Besar Subdistrict, 2020.....</b>	18
2.2.4	Jumlah Sekolah, Guru, Murid dan Ratio Murid Terhadap Guru di Taman Madrasah Ibtidayah (MI) di Kecamatan Koto Besar, 2020 <i>Number of School, Teacher, Puppils and Ratio Pupils of Teacher</i> <b>Madrasah Ibtidayah (MI) in Koto Besar Subdistrict, 2020 .....</b>	19
2.2.5	Jumlah Sekolah, Guru, Murid dan Ratio Murid Terhadap Guru di Taman Sekolah Menengah Pertama (SMP) di Kecamatan Koto Besar, 2020 <i>Number of School, Teacher, Puppils and Ratio Pupils of Teacher</i> <b>Junior High School in Koto Besar Subdistrict, 2020.....</b>	20
2.2.6	Jumlah Sekolah, Guru, Murid dan Ratio Murid Terhadap Guru di Taman Sekolah Madrasah Tsanawiyah (MTs) di Kecamatan Koto Besar, 2020 <i>Number of School, Teacher, Puppils and Ratio Pupils of Teacher in Madrasah Tsanawiyah Koto Besar Subdistrict, 2020 .....</i>	21
2.2.7	Jumlah Sekolah, Guru, Murid dan Ratio Murid Terhadap Guru di Taman Sekolah Menengah Atas (SMA) di Kecamatan Koto Besar, 2020 <i>Number of School, Teacher, Puppils and Ratio Pupils of Teacher</i> <b>Senior High School in Koto Besar Subdistrict, 2020.....</b>	22
2.2.8	Jumlah Sekolah, Guru, Murid dan Ratio Murid Terhadap Guru di Taman Sekolah Madrasah Aliyah (MA) di Kecamatan Koto Besar, 2020 <i>Number of School, Teacher, Puppils and Ratio Pupils of Teacher Madrasah Aliyah in Koto Besar Subdistrict, 2020.....</i>	23
2.2.9	Jumlah Sekolah, Guru, Murid dan Ratio Murid Terhadap Guru di Taman Sekolah Menengah Kejuruan (SMK) di	

	Kecamatan Koto Besar, 2020 <i>Number of School, Teacher, Pupils and Ratio Pupils of Teacher Vocational High School in Koto Besar Subdistrict, 2020.....</i>	24
2.2.10	Jumlah Nagari Yang Memiliki Sarana Pendidikan di Kecamatan Koto Besar, 2020 <i>Number Urban Village Having Educational Facilities in Koto Besar Subdistrict, 2020.....</i>	25
2.2.11	Jumlah Nagari Yang Memiliki Sarana Pendidikan di Kecamatan Koto Besar, 2020 <i>Number Urban Village Having Educational Facilities in Koto Besar Subdistrict, 2020.....</i>	26
2.3.1	Jumlah Pengunjung Puskesmas A Menurut Bulan di Kecamatan Koto Besar, 2020 <i>Number of Visitor of A Health Center by Month in Koto Besar Subdistrict, 2020.....</i>	27
2.3.2	Jumlah Pengunjung Puskesmas B Menurut Bulan di Kecamatan Koto Besar, 2020 <i>Number of Visitor of B Health Center by Month in Koto Besar Subdistrict, 2020.....</i>	28
2.3.3	Jumlah Pengunjung BPJS Puskesmas A Menurut Bulan di Kecamatan Koto Besar, 2020 <i>Number of Visitor of A Health Center by Month in Koto Besar Subdistrict, 2020.....</i>	29
2.3.4	Jumlah Pengunjung BPJS Puskesmas B Menurut Bulan di Kecamatan Koto Besar, 2020 <i>Number of Visitor of B Health Center by Month in Koto Besar Subdistrict, 2020.....</i>	30
2.3.5	Jumlah Pengunjung Puskesmas A Menurut Jenis Penyakit di Kecamatan Koto Besar, 2020 <i>Number of Visitor of Public Health Centre of A by Disease in Koto Besar Subdistrict, 2020.....</i>	31
2.3.6	Jumlah Pengunjung Puskesmas B Menurut Jenis Penyakit di Kecamatan Koto Besar, 2020 <i>Number of Visitor of Public Health Centre of B by Disease in Koto Besar Subdistrict, 2020.....</i>	32

2.3.7	Jumlah Kunjungan Ibu Hamil, Ibu Menyusui dan Kelahiran di Puskemas A Menurut Bulan di Kecamatan Koto Besar, 2020 <i>Number of Pregnant and Breastfeeding Visitor and Birth in Public Health Center of A, 2020.....</i>	33
2.3.8	Jumlah Kunjungan Ibu Hamil, Ibu Menyusui dan Kelahiran di Puskemas B Menurut Bulan di Kecamatan Koto Besar, 2020 <i>Number of Pregnant and Breastfeeding Visitor and Birth in Public Health Center of B, 2020.....</i>	34
2.3.10	Jumlah Klinik Keluarga Berencana (KKB) dan Pos Pelayanan Keluarga Berencana (PPKBD) di Kecamatan Koto Besar, 2020 <i>Number of Family Planning Clinic and Rural Postal Family Planning Services by Subdistrict in Koto Besar Subdistrict, 2020 .....</i>	35
2.3.11	Jumlah PUS, Akseptor KB dan Wanita Hamil Menurut Nagari di Kecamatan Koto Besar , 2020 <i>Number of PUS KB Acceptor and Pregnant Woman by Urban Vilage in Koto Besar Subdistrict, 2020.....</i>	36
2.3.12	Jumlah Peserta KB Menurut Jenis Kontrasepsi dan Menurut Nagari di Kecamatan Koto Besa, 2020 <i>Number of KB Participants by Type of Contraception and by Nagari in Koto Besa District, 2020.....</i>	37
2.3.13	Jumlah Fasilitas kesehatan di Kecamatan Koto Besar, 2020 <i>Number of Health Facility in Koto Besar Subdistrict, 2020 .....</i>	38
2.3.14	Jumlah Puskesmas, Pustu dan Polindes/Poskesri Menurut Nagari dan Jorong d Kecamatan Koto Besar, 2020 <i>Number of Puskesmas, Pustu and Polindes/Poskesri by Nagari and Jorong in Koto Besar District, 2020.....</i>	40
2.3.15	Banyaknya Nagari Menurut Keberadaan Sarana kesehatan dan Jenis Sarana Kesehatan di Kecamatan Koto Besa, 2020 <i>Number of Nagari According to the Presence of Health Facilities and Types of Health Facilities in Koto Besar District, 2020.....</i>	42
2.3.16	Banyaknya Ngari1) Menurut Kemudahan Untuk Mencapai Sarana Kesehatan Terdekat Bagi Nagari di	



	Kecamatan Koto Besar, 2020 <i>Number of Ngari1) According to Ease of Reaching the Nearest Health Facilities for Nagari in Koto Besar District, 2020 .....</i>	43
2.3.17	Banyaknya Nagari Menurut Keberadaan Penderita Gizi Buruk di Kecamatan Koto Besar, 2020 <i>Number of Nagari According to the Presence of Malnourished Patients in Koto Besar District, 2020.....</i>	44
2.3.18	Jumlah Petugas Kesehatan Pada Puskesmas A Menurut Jenis Kelamin, 2020 <i>Number of Health Officers at Puskesmas A by Gender, 2020.....</i>	45
2.3.18	Jumlah Petugas Kesehatan Pada Puskesmas B Menurut Jenis Kelamin, 2020 <i>Number of Health Officers at Puskesmas B by Gender, 2020.....</i>	46
2.4.1	Jumlah Tempat Ibadah di Kecamatan Koto Besar, 2020 <i>Number of Prayer Facility in Koto Besar Subdistrict, 2020 .....</i>	47
2.4.2	Jumlah Pernikahan Menurut Bulan di Kecamatan Koto Besar, 2020 <i>Number of Marriage by Mounth in Koto Besar Subdistrict, 2020 .....</i>	48
2.4.3	Jumlah Jemaah Haji Menurut Kelompok Umur di Kecamatan Koto Besar, 2020 <i>Number of Pilgrims by Age Group in Koto Besar Subdistrict, 2020.....</i>	50
2.4.4	Jumlah Jemaah Haji yang Berangkat ke Tanah Suci Menurut Jenis Kelamin di Kecamatan Koto Besar, 2020 <i>The Number of Pilgrims Departing for the Holy Land by Gender in Koto Besar District, 2020 .....</i>	51
2.4.5	Jumlah Jemaah Haji Menurut Pekerjaan di Kecamatan Koto Besar, 2020 <i>Number of Pilgrims by Occupation in Koto Besar Subdistrict, 2020.....</i>	52
2.4.6	Jumlah Jemaah Haji Menurut Pendidikan di Kecamatan Koto Besar, 2020 <i>Number of Pilgrims by Education in Koto Besar Subdistrict, 2020.....</i>	53
2.4.7	Perkembangan Jumlah Hewan Qurban yang Dipotong Pada Hari Raya Idul Adha di Kecamatan Koto Besar, 2020 <i>The Development of the Number of Sacrificial Animals Slaughtered on Eid Al-Adha in Koto Besar District, 2020.....</i>	54

2.4.8	Jumlah TPA, TPSA dan MDA Menurut Nagari di Kecamatan Koto Besar, 2020 <i>Number of TPA, TPSA and MDA by Urban Village in Koto Besar Subdistrict, 2020</i> .....	55
2.5.1	Banyaknya Nagari Menurut Jenis Penggunaan Listrik di Kecamatan Koto Besar, 2020 <i>Number of Nagari by Type of Electricity Use in Koto Besar District, 2020</i> .....	56
2.5.2	Jumlah Rumah Tangga Menurut Nagari dan Sumber Penerangan di Kecamatan Koto Besar, 2020 <i>Number of Household by Urban Village and Lighting Source in Koto Besar Subdistrict, 2020</i> .....	57
2.5.3	Jumlah Nagari Menurut Sumber Penerangan Jalan Utama di Kecamatan Koto Besar, 2019-2020 <i>Number Urban Village by Main Street Lighting Source in Koto Besar Subdistrict, 2019-2020</i> .....	58
2.5.4	Panjang Jalan Menurut Pemerintah yang Berwenang di Kecamatan Koto Besar, 2020 <i>Road Length According to the Authorized Government in Koto Besar District, 2020</i> .....	59
2.5.5	Perkembangan Panjang Jalan Menurut Jenis Permukaan di Kecamatan Koto Besar, 2019-2020 <i>Development of Road Length According to the Authorized Government in Koto Besar District, 2019-2020</i> .....	60
2.5.6	Panjang Jalan Menurut Kondisi Jalan di Kecamatan Koto Besar, 2020 <i>Road Length According to Road Conditions in Koto Besar District, 2019-2020</i> .....	61
2.5.7	Banyaknya Nagari Menurut Jenis Bahan Bakar Utama Untuk Memasak di Kecamatan Koto Besar, 2019-2020 <i>Number of Nagari by Type of Main Fuel for Cooking in Koto Besar District, 2019-2020</i> .....	62
2.5.8	Jumlah Nagari Menurut Sumber Air Minum di Kecamatan Koto Besar, 2018-2020 <i>Number of Urban Village by Source of Drinking Water, 2018-2020</i> .....	63

2.5.9	Jumlah Kejadian Bencana Alam Menurut Nagari di Kecamatan Koto Besar, 2020 <i>Number of Disaster by Urban Village in Koto Besar Subdistrict, 2020...</i>	64
2.5.10	Banyaknya Nagari yang Memiliki Korban Jiwa Akibat Bencana Alam di Kecamatan Koto Besar, 2020 <i>The Number of Nagari Who Have Casualties Due to Natural Disasters in Koto Besar District, 2020 .....</i>	66
2.5.11	Banyaknya Nagari Menurut Keberadaan Fasilitas Mitigasi Bencana Alam di Kecamatan Koto Besar 2020 <i>Number of Nagari According to Existence of Natural Disaster Mitigation Facilities in Koto Besar District, 2020 .....</i>	67
2.5.12	Jumlah Fasilitas Perekonomian Menurut Nagari di Kecamatan Koto Besar, 2020 <i>Number of Economic Facility by Urban Village in Koto Besar Subdistrict, 2020.....</i>	68
2.5.13	Banyak Embung Desa Menurut Nagari di Kecamatan Koto Besar, 2020 <i>Number Village Embungs According to Nagari in Koto Besar District, 2020.....</i>	70
2.5.14	Jumlah Kasus Kriminal Menurut Nagari di Kecamatan Koto Besar, 2020 <i>Number of Crime Case by Urban Village in Koto Besar Subdistrict, 2020.....</i>	71
2.5.15	Jumlah Kasus yang Dilimpahkan ke Kejaksaan Negeri Menurut Bulan di Kecamatan Koto Besar, 2020 <i>Number Sent Cases to Attorney by Month in Koto Besar Subdistrict, 2020.....</i>	73
2.5.16	Banyaknya Nagari Menurut Penggunaan Fasilitas Tempat Buang Air Besar Sebagian Besar Keluarga di Kecamatan Koto Besar, 2020 <i>Number of Nagari by Use of Toilet Facilities Most Families in Koto Besar District, 2020 .....</i>	74
2.5.17	Banyaknya Nagari yang Memiliki Fasilitas/Lapangan Olahraga Menurut Jenis Olahraga di Kecamatan Koto Besar, 2020 <i>Number of Nagari with Sports Facilities/Fields by Type of Sports</i>	

	<i>in Koto Besar District, 2020</i> .....	75
2.5.18	Banyaknya Nagari yang Memiliki Fasilitas/Lapangan Olahraga Menurut Jenis Olahraga di Kecamatan Koto Besar, 2020 <i>Number of Nagari with Sports Group by Type of Sports in Koto Besar District, 2020</i> .....	77
2.5.19	Sarana Transportasi Antar Nagari Menurut Nagari di Kecamatan Koto Besar, 2020 <i>Transportation Means Between Nagari According to Nagari in Koto Besar District, 2020</i> .....	79
2.5.20	Keberadaan Kantor Pos/Pos Pembantu/Rumah Pos dan Perusahaan/Agen Jasa Ekspedisi Swasta Menurut Nagari di Kecamatan Koto Besar, 2020 <i>Existence of Post Office/Sub-Post/Post House and Company/Private Expedition Service Agent according to Nagari in Koto Besar District, 2020</i> .....	80
2.5.21	Banyaknya Layanan Pos yang Dikirim dan Diterima Menurut Jenis Layanan di Kecamatan Koto Besar, 2020 <i>Number of Postal Services Sent and Received by Type of Service in Koto Besar District, 2020</i> .....	81
<b>3.</b>	<b>PERTANIAN/AGRICULTURE</b> .....	<b>83</b>
3.1.1	Luas Panen dan Produksi Padi Sawah dan Padi Ladang di Kecamatan Koto Besar, 2016-2020 <i>Harvested Area and Production of Wet land Paddy dan Dry Land Paddy in Koto Besar Subdistrict, 2020</i> .....	85
3.1.2	Luas Sawah Dirinci Menurut Jenis Irigasi di Kecamatan Koto Besar, 2020 <i>Wetland Area by Type of Irrigation (Ha) in Dharmasraya Regerency, 2020</i> .....	86
3.1.3	Luas Panen dan Produksi Palawija di Kecamatan Koto Besar, 2020 <i>Harvested Area, Production of Crop in Koto Besar Subdistrict, 2020</i> .....	87
3.1.4	Luas Panen dan Produksi Sayuran di Kecamatan Koto Besar, 2020 <i>Harvested Area and Production Vegetable in Koto Besar</i>	

	<i>Subdistrict, 2020</i> .....	88
3.1.5	Produksi Buah-buahan Menurut Kemoditi di Kecamatan Koto Besar, 2020 <i>Text, 2019-2020</i> .....	89
3.1.6	Banyaknya Kelompok tani, Anggota, dan Area Garapan Menurut Nagari di Kecamatan Koto Besar, 2019-2020 <i>Number of Farmer Groups, Members, and Cultivated Areas by Nagari in Koto Besar Subdistrict, 2019-2020</i> .....	90
3.1.7	Banyaknya Gabungan Kelompok Tani (Gapoktan), Kelompok Tergabung dan Anggota menurut Nagari di Kecamatan Koto Besar, 2019-2020 <i>Number of Combined Farmer Groups, Joined Groups and Members by Nagari in Koto Besar Subdistrict, 2019-2020</i> .....	91
3.2.1	Luas Tanam dan Produksi Tanaman Perkebunan di Kecamatan Koto Besar, 2020 <i>Planted Area and Production of Plantation Commodity in Koto Besar Subdistrict, 2020</i> .....	92
3.3.1	Populasi, Produksi, Pematangan dan Konsumsi Ternak di Kecamatan Koto Besar, 2020 <i>Population, Production, Slaughtered and Consumption of Meat in Koto Besar Subdistrict, 2020</i> .....	93
3.3.2	Perkembangan Produksi Daging Ternak Menurut Jenis Komoditi Ternak di Kecamatan Koto Besar, 2020 <i>Population, Production, Slaughtered and Consumption of Meat in Koto Besar Subdistrict, 2020</i> .....	94
3.3.3	Populasi, Produksi, Pematangan dan Konsumsi Unggas di Kecamatan Koto Besar, 2020 <i>Population, Production, Slaughtered and Consumption of Poultry in Koto Besar Subdistrict, 2020</i> .....	95
3.3.4	Jumlah Rumah Tangga dan Produksi Perikanan Menurut Jenis di Kecamatan Koto Besar, 2019-2020 <i>Number of Fishery Household and Production by Kind of Fishery in Koto Besar Subdistrict, 2019-2020</i> .....	96
<b>4.</b>	<b>KEUANGAN DAN KOMUNIKASI/FINANCE AND COMMUNICATION .</b>	<b>97</b>
4.1.1	Jumlah Bank Menurut Nagari di Kecamatan Koto Besar 2020	

	<i>Number of Bank by Urban Village in Koto Besar, 2020.....</i>	99
4.1.2	Jumlah Koperasi Menurut Jenis dan Nagari di Kecamatan Koto Besar, 2020 <i>Number of Cooperation by Kind and Urban Village in Koto Besar, 2020.....</i>	100
4.1.3	Target dan Realisasi PBB Menurut Nagari di Kecamatan Koto Besar 2020 <i>Target and Realitation of Tax by Urban Village in Koto Besar, 2020.....</i>	102
4.2.1	Jumlah Menara, Operator dan Kondisi Sinyal Telepon Seluler Menurut Nagari di Kecamatan Koto Besar 2020 <i>Number of Tower, Provider and Signal Condition of Cellular Phone by Urban Village in Koto Besar, 2020.....</i>	103


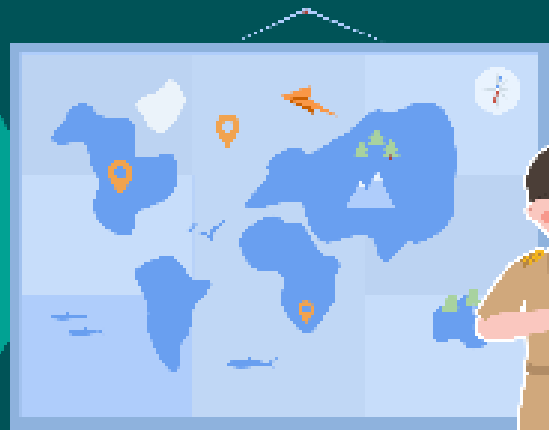
<https://dharmastrayakab.bps.go.id>





# GEOGRAFI DAN PEMERINTAHAN

<https://dharma-jayakab.go.id>









**Tabel**  
**Table** 1.1.1

**Keadaan Geografis Kecamatan Koto Besar, 2020**  
**Geographic Condition of Koto Besar Subdistrict, 2020**

Letak Geografis	1°05'03" - 1°21'30" LS
Geographical Location	101°23'57" - 101°42'20" BT
Batas Wilayah	
Boundaries Of District	
a. Sebelah Utara	Kec. Pulau Punjung & Kec. Koto Baru
North	
b. Sebelah Selatan	Kab. Solok Selatan & Kec. Koto Besar
South	
c. Sebelah Barat	Kab. Solok Selatan
West	
d. Sebelah Timur	Kec. Sungai Rumbai & Kab. Tebo
East	
Luas Daerah	560,58 km <sup>2</sup>
Total Area	
Ketinggian Dari Permukaan Laut	113 mdpl
Elevation Above Sea Level	
Temperatur	-
Temperature	
Curah Hujan	-
Rainfalls	

Sumber : Badan Perencanaan Pembangunan Daerah Kecamatan Koto Besar

Source : *Development Plannig Service of Koto Besar Subdistricts*



**Tabel 1.1.2** **Luas Kecamatan Menurut Nagari di Kecamatan Koto Besar, 2020**  
**Urban Villages Area in Koto Besar Subdistrict, 2020**

<b>Nagari</b>	<b>Jumlah Jorong</b>	<b>Luas Daerah</b>
<b>Urban Village</b>	<b>Number of Jorong</b>	<b>Area (Km2)</b>
(1)	(2)	(3)
001 Koto Gadang	5	20.59
002 Koto Tinggi	4	24.80
003 Bonjol	4	273.16
004 Abai Siat	13	60.05
005 Koto Besar	4	129.11
006 Koto Laweh	5	17.81
007 Koto Ranah	7	35.07
<b>Kecamatan Koto Besar</b>	<b>42</b>	<b>560.59</b>

Sumber : Kantor Kecamatan Koto Besar

Source : Sub District Office of Koto Besar



**Tabel**  
**Table 1.1.5**

**Jarak dari Kantor Nagari dan Jorong ke Ibukota Kecamatan dan Ibukota Kabupaten di Kecamatan Koto Besar, 2020**  
*Distance from the Nagari and Jorong offices to the Subdistrict Capital and Regency Capital in Koto Besar Subdistrict, 2020*

	<b>Nagari</b> <i>Urban Village</i>	<b>Jorong</b> <i>Sub Village</i>	<b>Kecamatan</b> <i>Subdistrict (Km)</i>	<b>Kabupaten</b> <i>Regency (Km)</i>
	(1)	(2)	(4)	(3)
001	Koto Gadang			50
		1. Mayang Tarurai		
		2. Ranah Bakti		
		3. Ranah Jaya		
		4. Ranah Makmur		
		5. Ranah Mulia		
002	Koto Tinggi			52
		1. Guguak Tinggi		
		2. Koto Agung		
		3. Suka Maju		
		4. Tanjung Batuang		
003	Bonjol			42
		1. Baru		
		2. Pasir Mayang		
		3. Sungai Likian		
		4. Tuo		
004	Abai Siat			50
		1. Abai Siat		
		2. Bukit Aman		
		3. Padang Bungur Barat		
		4. Padang Bungur Timur		
		5. Ranah Baru		
		6. Ranah Pasar		
		8. Bukit Sungai Tontang		
		9. Bungur Sakato		
		10. Payo Malintang		



		11. Bungur Saiyo	
		12. Rumah Nan Ampek	
		13. Ulak Banjir	
005	Koto Besar		45
		1. Koto Besar	
		2. Koto Diateh	
		3. Koto Dibawah	
		4. Pakan Jumat	
006	Koto Laweh		50
		1. Bukit Gading	
		2. Bukit Makmur	
		3. Durian Gadang	
		4. Koto Panjang	
		5. Koto Tengah	
007	Koto Ranah		
		1. Sungai Jerinjing	
		2. Sungai Nabuan	
		3. Tanjung Paku Alam	
		4. Taratak Baru	
		5. Telaga Biru	
		6. Koto Tuo	
		7. Cendana	
		8. Taratak Tinggi	



# SOSIAL DAN KESEJAHTERAAN RAKYAT

<https://idharma.tevatabidp.go.id>







**Tabel**  
**Table** 2.1.1

**Penduduk, Laju Pertumbuhan, Penduduk, Distribusi  
Persentase Penduduk, Kepadatan Penduduk, Rasio Jenis  
Kelamin, Menurut Nagari di Kecamatan Koto Besar, 2020**  
*Population, Population Growth Rate, Percentage  
Distribution of Population, Population Density, and Sex  
Ratio by Urban Village of Koto Besar Subdistrict, 2020*

<b>Nagari</b> <i>Urban Villages</i>	<b>Penduduk (Ribu)</b> <i>Population (thousand)</i>	<b>Laju Pertumbuhan Penduduk Tahun 2010 - 2020</b> <i>Annual Growth Rate of Population (%) 2010 - 2020</i>
<b>(1)</b>	<b>(2)</b>	<b>(3)</b>
001 Koto Gadang	4857	
002 Koto Tinggi	3266	
003 Bonjol	3104	
004 Abai Siat	5643	
005 Koto Besar	1342	
006 Koto Laweh	3422	
007 Koto Ranah	5305	
<b>Kecamatan Koto Besar/ Koto Besar Subdistrict</b>	<b>26939</b>	





Lanjutan Tabel/Continued Tabl 2.1.1

<b>Nagari</b> <i>Urban Villages</i>	<b>Persentase Penduduk</b> <i>Percentage of Total Population</i>	<b>Kepadatan Penduduk (per KM2)</b> <i>Population Density per sq.Km</i>
<b>(1)</b>	<b>(4)</b>	<b>(5)</b>
001 Koto Gadang	18.03	235.89
002 Koto Tinggi	12.12	131.69
003 Bonjol	11.52	11.36
004 Abai Siat	20.95	93.97
005 Koto Besar	4.98	10.39
006 Koto Laweh	12.70	192.14
007 Koto Ranah	19.69	151.27
<b>Kecamatan Koto Besar/ Koto Besar Subdistrict</b>	<b>100</b>	<b>48.05</b>



Lanjutan Tabel/Continued Tabl 2.1.1

<b>Nagari</b> <i>Urban Villages</i>  <b>(1)</b>	<b>Rasio Jenis Kelamin</b> <i>Sex Ratio</i>  <b>(4)</b>
001 Koto Gadang	102.29
002 Koto Tinggi	103.74
003 Bonjol	108.46
004 Abai Siat	102.62
005 Koto Besar	103.33
006 Koto Laweh	99.30
007 Koto Ranah	104.75
<b>Kecamatan Koto Besar/  <i>Koto Besar Subdistrict</i></b>	<b>103.37</b>

Sumber : BPS, Sensus Penduduk 2020

Source : BPS, Population Census 2020

<https://dharmaningrum.kab.bps.go.id>



**Tabel** 2.2.1 **Jumlah Sekolah, Guru, Murid dan Ratio Murid Terhadap Guru di Taman Kanak-kanak(TK) di Kecamatan Koto Besar, 2020**  
**Number of School, Teacher, Pupils and Ratio Pupils of Teacher Kindergarden in Koto Besar Subdistrict, 2020**

Jenis Sekolah	Sekolah	Guru	Murid	Rasio Murid Terhadap Guru
<i>School Type</i>	<i>School</i>	<i>Teachers</i>	<i>Pupils</i>	<i>Ratio Pupils to Teachers</i>
(1)	(2)	(4)	(5)	(7)
Negeri	3	18	201	11.17
Swasta	11	39	439	11.26
<b>Jumlah</b>	<b>14</b>	<b>57</b>	<b>640</b>	<b>11.23</b>

Sumber : Dinas Pendidikan Kabupaten Dharmasraya  
Source : Education Service of Dharmasraya Regency



**Tabel**  
**Table** 2.2.2

**Jumlah Sekolah, Guru, Murid dan Ratio Murid Terhadap Guru di Taman Raudatul Athfal (RA) di Kecamatan Koto Besar, 2020**  
**Number of School, Teacher, Pupils and Ratio Pupils of Teacher Raudatul Athfal (RA) in Koto Besar Subdistrict,**

Jenis Sekolah	Sekolah	Guru	Murid	Rasio Murid Terhadap Guru
<i>School Type</i>	<i>School</i>	<i>Teachers</i>	<i>Pupils</i>	<i>Ratio Pupils to Teachers</i>
(1)	(2)	(4)	(5)	(7)
Swasta	13	15	176	11.73
<b>Jumlah</b>	<b>13</b>	<b>15</b>	<b>176</b>	<b>11.73</b>

Sumber : Dinas Pendidikan Kabupaten Dharmasraya  
Source : Education Service of Dharmasraya Regency



**Tabel** 2.2.3 **Jumlah Sekolah, Guru, Murid dan Ratio Murid Terhadap Guru di Taman Sekolah Dasar (SD) di Kecamatan Koto Besar, 2020**  
**Number of School, Teacher, Pupils and Ratio Pupils of Teacher Primary School in Koto Besar Subdistrict, 2020**

Jenis Sekolah	Sekolah	Guru	Murid	Rasio Murid Terhadap Guru
<i>School Type</i>	<i>School</i>	<i>Teachers</i>	<i>Pupils</i>	<i>Ratio Pupils to Teachers</i>
(1)	(2)	(4)	(5)	(7)
Negeri	25	334	4973	14.89
Swasta	4	39	854	21.90
<b>Jumlah</b>	<b>29</b>	<b>373</b>	<b>5827</b>	<b>15.62</b>

Sumber : Dinas Pendidikan Kabupaten Dharmasraya  
Source : Education Service of Dharmasraya Regency



**Tabel**  
**Table** 2.2.4

**Jumlah Sekolah, Guru, Murid dan Ratio Murid Terhadap Guru di Taman Madrasah Ibtidayah (MI) di Kecamatan Koto Besar, 2020**  
**Number of School, Teacher, Pupils and Ratio Pupils of Teacher Madrasah Ibtidayah (MI) in Koto Besar Subdistrict, 2020**

Jenis Sekolah <i>School Type</i>	Sekolah <i>School</i>	Guru <i>Teachers</i>	Murid <i>Pupils</i>	Rasio Murid Terhadap Guru <i>Ratio Pupils to Teachers</i>
(1)	(2)	(4)	(5)	(7)
Negeri	-	-	-	-
Swasta	1	11	157	14.27
<b>Jumlah</b>	<b>1</b>	<b>11</b>	<b>157</b>	<b>14.27</b>

Sumber : Dinas Pendidikan Kabupaten Dharmasraya  
Source : Education Service of Dharmasraya Regency



**Tabel 2.2.5** Jumlah Sekolah, Guru, Murid dan Ratio Murid Terhadap Guru di Taman Sekolah Menengah Pertama (SMP) di Kecamatan Koto Besar, 2020  
**Number of School, Teacher, Pupils and Ratio Pupils of Teacher Junior High School in Koto Besar Subdistrict, 2020**

Jenis Sekolah	Sekolah	Guru	Murid	Rasio Murid Terhadap Guru
<i>School Type</i>	<i>School</i>	<i>Teachers</i>	<i>Pupils</i>	<i>Ratio Pupils to Teachers</i>
(1)	(2)	(4)	(5)	(7)
Negeri	7	168	2001	11.91
Swasta	2	15	162	10.80
<b>Jumlah</b>	<b>9</b>	<b>183</b>	<b>2163</b>	<b>11.82</b>

Sumber : Dinas Pendidikan Kabupaten Dharmasraya  
 Source : Education Service of Dharmasraya Regency



**Tabel**  
**Table** 2.2.6

**Jumlah Sekolah, Guru, Murid dan Ratio Murid Terhadap Guru di Taman Sekolah Madrasah Tsanawiyah (MTs) di Kecamatan Koto Besar, 2020**  
**Number of School, Teacher, Pupils and Ratio Pupils of Teacherin Madrasah Tsanawiyah Koto Besar Subdistrict, 2020**

Jenis Sekolah <i>School Type</i>	Sekolah <i>School</i>	Guru <i>Teachers</i>	Murid <i>Pupils</i>	Rasio Murid Terhadap Guru <i>Ratio Pupils to Teachers</i>
(1)	(2)	(4)	(5)	(7)
Negeri	-	-	-	-
Swasta	3	56	514	9.18
<b>Jumlah</b>	<b>3</b>	<b>56</b>	<b>514</b>	<b>9.18</b>

Sumber : Dinas Pendidikan Kabupaten Dharmasraya  
Source : Education Service of Dharmasraya Regency



**Tabel**  
**Table** 2.2.7**Jumlah Sekolah, Guru, Murid dan Ratio Murid Terhadap Guru di Taman Sekolah Menengah Atas (SMA) di Kecamatan Koto Besar, 2020**  
**Number of School, Teacher, Pupils and Ratio Pupils of Teacher Senior High School in Koto Besar Subdistrict, 2020**

Jenis Sekolah	Sekolah	Guru	Murid	Rasio Murid Terhadap Guru
School Type	School	Teachers	Pupils	Ratio Pupils to Teachers
(1)	(2)	(4)	(5)	(7)
Negeri	3	111	1350	12.16
Swasta	-	-	-	-
<b>Jumlah</b>	<b>3</b>	<b>111</b>	<b>1350</b>	<b>12.16</b>

Sumber : Dinas Pendidikan Kabupaten Dharmasraya  
Source : Education Service of Dharmasraya Regency



**Tabel**  
**Table** 2.2.8

**Jumlah Sekolah, Guru, Murid dan Ratio Murid Terhadap Guru di Taman Sekolah Madrasah Aliyah (MA) di Kecamatan Koto Besar, 2020**  
**Number of School, Teacher, Pupils and Ratio Pupils of Teacher Madrasah Aliyah in Koto Besar Subdistrict, 2020**

Jenis Sekolah <i>School Type</i>	Sekolah <i>School</i>	Guru <i>Teachers</i>	Murid <i>Pupils</i>	Rasio Murid Terhadap Guru <i>Ratio Pupils to Teachers</i>
(1)	(2)	(4)	(5)	(7)
Negeri	-	-	-	-
Swasta	2	40	109	2.73
<b>Jumlah</b>	<b>2</b>	<b>40</b>	<b>109</b>	<b>2.73</b>

Sumber : Dinas Pendidikan Kabupaten Dharmasraya  
Source : Education Service of Dharmasraya Regency



**Tabel 2.2.9** Jumlah Sekolah, Guru, Murid dan Ratio Murid Terhadap Guru di Taman Sekolah Menengah Kejuruan (SMK) di Kecamatan Koto Besar, 2020  
**Number of School, Teacher, Pupils and Ratio Pupils of Teacher Vocational High School in Koto Besar Subdistrict, 2020**

Jenis Sekolah	Sekolah	Guru	Murid	Rasio Murid Terhadap Guru
<i>School Type</i>	<i>School</i>	<i>Teachers</i>	<i>Pupils</i>	<i>Ratio Pupils to Teachers</i>
(1)	(2)	(4)	(5)	(7)
Negeri	2	76	919	12.09
Swasta	-	-	-	-
<b>Jumlah</b>	<b>2</b>	<b>76</b>	<b>919</b>	<b>12.09</b>

Sumber : Dinas Pendidikan Kabupaten Dharmasraya  
 Source : Education Service of Dharmasraya Regency



**Tabel** 2.2.10 **Jumlah Nagari Yang Memiliki Sarana Pendidikan di Kecamatan Koto Besar, 2020**  
**Table** 2.2.10 **Number Urban Village Having Educational Facilities in Koto Besar Subdistrict, 2020**

Sarana Pendidikan <i>Education Facilities</i>	Jumlah Nagari dengan Sarana Pendidikan <i>Number of Countries with Educational Facilities</i>
(1)	(2)
SD/ES	9
MI	1
SMP/JHS	6
MTs	3
SMA/SHS	3
MA	3
SMK/VS	2
Akademi/University Academy/College	1

Sumber : Dinas Pendidikan Kabupaten Dharmasraya  
 Source : Education Service of Dharmasraya Regency



**Tabel 2.2.11** Jumlah Nagari Yang Memiliki Sarana Pendidikan di Kecamatan Koto Besar, 2020  
**Table** *Number Urban Village Having Educational Facilities in Koto Besar Subdistrict, 2020*

Sarana Pendidikan <i>Education Facilities</i>	Jumlah Nagari dengan Tingkat Kemudahan <i>Number of Countries with Ease Level</i>			
	Sangat Mudah <i>Very Easy</i>	Mudah <i>Easy</i>	Sulit <i>Hard</i>	Sangat Sulit <i>Very Hard</i>
	(1)	(2)	(3)	(4)
SD/ES	0	0	0	0
MI	5	0	0	0
SMP/JHS	1	0	0	0
MTs	3	0	0	0
SMA/SHS	1	0	0	0
MA	3	0	0	0
SMK/VS	4	0	0	0
Akademi/Perguruan Tinggi <i>Academy/College</i>	5	0	0	0

Sumber : Dinas Pendidikan Kabupaten Dharmasraya  
 Source : *Education Service of Dharmasraya Regency*



**Tabel**  
**Table** 2.3.10

**Jumlah Klinik Keluarga Berencana (KKB) dan Pos Pelayanan Keluarga Berencana (PPKBD) di Kecamatan Koto Besar, 2020**  
***Number of Family Planning Clinic and Rural Postal Family Planning Services by Subdistrict in Koto Besar Subdistrict,***

Rincian <i>Details</i>	Jumlah <i>Number</i>
(1)	(2)
Klinik Keluarga Berencana (KKB)	3
Family Planing Clinc	
Pos Pelayanan Keluarga Berencana	6
Postal Family Planning Service	

Sumber : Dinas Pemberdayaan Perempuan Perlindungan Anak Pengendalian Penduduk dan Keluarga Berencana Kabupaten Dharmasraya

Source : Office of Woman Empoering Child Protection Population Control and Fammily Planning Dharmasraya Regency



**Tabel 2.3.11** Jumlah PUS, Akseptor KB dan Wanita Hamil Menurut Nagari di Kecamatan Koto Besar , 2020  
*Number of PUS KB Acceptor and Pregnant Woman by Urban Vilage in Koto Besar Subdistrict, 2020*

Rincian <i>Details</i>	Jumlah <i>Number</i>
(1)	(2)
Pasangan Usia Subur (PUS) Fertility Couple	7921
Akseptor KB Acceptor Family Planing	1164

Sumber : Dinas Pemberdayaan Perempuan Perlindungan Anak Pengendalian Penduduk dan Keluarga Berencana Kabupaten Dharmasraya

Source : Office of Woman Empoering Child Protection Population Control and Fammily Planning Dharmasraya Regency



**Tabel**  
**Table** 2.3.12

**Jumlah Peserta KB Menurut Jenis Kontrasepsi dan Menurut Nagari di Kecamatan Koto Besa, 2020**  
**Number of KB Participants by Type of Contraception and by Nagari in Koto Besa District, 2020**

Rincian Details (1)	Jumlah Number (2)
IUD	128
MOW	79
MOP	1
Kondom	61
Implant	241
Suntikan	556
Pil	98
<b>Jumlah</b>	<b>1164</b>

Sumber : Dinas Pemberdayaan Perempuan, Perlindungan Anak, Pengendalian Penduduk dan KB Kota Padang

Sumber : Dinas Pemberdayaan Perempuan Perlindungan Anak Pengendalian Penduduk dan Keluarga Berencana Kabupaten Dharmasraya

Source : Office of Woman Empowering Child Protection Population Control and Fammily Planning Dharmasraya Regency





**Tabel 2.3.15** Banyaknya Nagari Menurut Keberadaan Sarana kesehatan dan Jenis Sarana Kesehatan di Kecamatan Koto Besa, 2020  
**Table** *Number of Nagari According to the Presence of Health Facilities and Types of Health Facilities in Koto Besar District, 2020*

Fasilitas Kesehatan <i>Mediacal Facility</i> (1)	Jumlah Nagari <i>Number of Urban Village</i> (2)
Rumah Sakit	0
Rumah Sakit Bersalin	0
Poliklinik/Balai Pengobatan	3
Puskesmas	
Rawat Inap	0
Tanpa Rawat Inap	1
Apotek	3

Sumber : BPS Kabupaten Dharmasraya, PODES 2020

Source : BPS Statistics Of Dharmasraya Regency, PODES 2020



**Tabel**  
**Table** 2.3.16

**Banyaknya Nagari Menurut Kemudahan Untuk Mencapai Sarana Kesehatan Terdekat Bagi Nagari di Kecamatan Koto Besar, 2020**  
**Number of Nagari According to Ease of Reaching the Nearest Health Facilities for Nagari in Koto Besar District, 2020**

Sarana Pendidikan <i>Education facility</i>	Jumlah Nagari dengan Tingkat Kemudahan <i>Number of Urban Village with Ease Level</i>			
	Sangat Mudah	Mudah	Sulit	Sangat Sulit
	<i>Very Easy</i>	<i>Easy</i>	<i>Difficult</i>	<i>Very Difficult</i>
(1)	(2)	(3)	(4)	(5)
Rumah Sakit	5	2	0	0
Rumah Sakit Bersalin	0	2	0	5
Poliklinik/Balai Pengobatan	4	0	0	0
Puskesmas				
Rawat Inap	5	2	0	0
Tanpa Rawat Inap	4	2	0	0
Apotek	4	0	0	0

Sumber : BPS Kabupaten Dharmasraya, PODES 2020

Source : BPS Statistics Of Dharmasraya Regency, PODES 2020



**Tabel** 2.3.17 **Banyaknya Nagari Menurut Keberadaan Penderita Gizi Buruk di Kecamatan Koto Besar, 2020**  
**Table** *Number of Nagari According to the Presence of Malnourished Patients in Koto Besar District, 2020*

Tahun Year	Jumlah Nagari Number of Village
(1)	(2)
2018	1
2019	1

Sumber : BPS Kabupaten Dharmasraya, PODES 2020

Source : BPS Statistics Of Dharmasraya Regency, PODES 2020



**Tabel**  
**Table** 2.4.1

**Jumlah Tempat Ibadah di Kecamatan Koto Besar, 2020**  
**Number of Prayer Facility in Koto Besar Subdistrict, 2020**

Nagari <i>Urban Villages</i>	Jenis Tempat Ibadah <i>Type of Religious Place</i>		
	Masjid <i>Mosque</i>	Mushalla <i>Private Mosque</i>	Lainnya <i>Others</i>
(1)	(2)	(3)	(4)
001 Koto Gadang	2	-	0
002 Koto Tinggi	5	-	0
003 Bonjol	3	14	0
004 Abai Siat	5	-	0
005 Koto Besar	1	-	0
006 Koto Laweh	2	7	0
007 Koto Ranah	5	-	0

Sumber : Kantor Urusan Agama Kecamatan Koto Besar

Source : *Religious Affairs Service of Koto Besar Regency*

<https://dharma.wyakab.bps.go.id>



**Tabel**  
**Table** 2.4.4

**Jumlah Jemaah Haji yang Berangkat ke Tanah Suci Menurut Jenis Kelamin di Kecamatan Koto Besar, 2020**  
***The Number of Pilgrims Departing for the Holy Land by Gender in Koto Besar District, 2020***

Jenis Kelamin Sex	Jumlah Number
(1)	(4)
Laki-laki Men	0
Perempuan Woman	0
<b>Jumlah/Total</b>	<b>0</b>

Sumber : Kementrian Agama Kabupaten Dharmasraya

Source : Ministry of Religious of Dharmasraya Regency

<https://dharmasraya.kab.bps.go.id>

**Tabel**  
**Table 2.5.1****Banyaknya Nagari Menurut Jenis Penggunaan Listrik di Kecamatan Koto Besar, 2020**  
**Number of Nagari by Type of Electricity Use in Koto Besar District, 2020**

Jenis Penggunaan Listrik Lighting Source	Jumlah Total
(1)	(2)
Pengguna Listrik	
PLN	7
Non PLN	2
Bukan Pengguna Listrik	2

Sumber : BPS Kabupaten Dharmasraya, PODES 2020

Source : BPS Statistics Of Dharmasraya Regency, PODES 2020



**Tabel**  
**Table** 2.5.3

**Jumlah Nagari Menurut Sumber Penerangan Jalan Utama  
di Kecamatan Koto Besar, 2019-2020**  
**Number Urban Village by Main Street Lighting Source in  
Koto Besar Subdistrict, 2019-2020**

Penerangan Jalan Utama Main Source of Street Light	Tahun Year	
	2019	2020
(1)	(2)	(3)
Listrik Pemerintah Electricity by Government	6	7
Listrik Non Pemerintah Electricity by Non Government	1	0

Sumber : BPS Kabupaten Dharmasraya, PODES 2020

Source : BPS Statistics Of Dharmasraya Regency, PODES 2020



**Tabel 2.5.4** Panjang Jalan Menurut Pemerintah yang Berwenang di Kecamatan Koto Besar, 2020  
**Table 2.5.4** Road Length According to the Authorized Government in Koto Besar District, 2020

Status Jalan <i>Road Status</i>	Panjang Jalan <i>Length of Road</i>
(1)	(4)
1. Negara State	25.32
2. Provinsi Province	11.6
3. Kabupaten Regency	119.57
<b>Kecamatan Koto Besar/ Koto Besar Subdistrict</b>	<b>156.49</b>

Sumber : BPS Kabupaten Dharmasraya, PODES 2020

Source : BPS Statistics Of Dharmasraya Regency, PODES 2020



**Tabel**  
**Table** 2.5.5**Perkembangan Panjang Jalan Menurut Jenis Permukaan  
di Kecamatan Koto Besar, 2019-2020**  
*Development of Road Length According to the Authorized  
Government in Koto Besar District, 2019-2020*

Jenis Permukaan Surface Type	Panjang Jalan Length of Road
(1)	(4)
1. Aspal Asphalt	83.95
2. Rigid Beton Rigid	10.57
3. Kerikil Gravel	19.69
4. Tanah Land	5.37
<b>Jumlah</b>	<b>119.58</b>

Sumber : BPS Kabupaten Dharmasraya, PODES 2020

Source : BPS Statistics Of Dharmasraya Regency, PODES 2020



**Tabel**  
**Table** 2.5.6

**Panjang Jalan Menurut Kondisi Jalan di Kecamatan Koto Besar, 2020**  
**Road Length According to Road Conditions in Koto Besar District, 2019-2020**

Status Jalan Road Status	Panjang Jalan Length of Road
(1)	(4)
1. Baik Good	69.59
2. Sedang Moderate	15.86
3. Rusak Damaged	7.59
4. Rusak Berat Saverely Damaged	26.53
<b>Kecamatan Koto Besar/</b>	<b>119.57</b>

Sumber : BPS Kabupaten Dharmasraya, PODES 2020

Source : BPS Statistics Of Dharmasraya Regency, PODES 2020



**Tabel**  
**Table** 2.5.7

**Banyaknya Nagari Menurut Jenis Bahan Bakar Utama Untuk Memasak di Kecamatan Koto Besar, 2019-2020**  
**Number of Nagari by Type of Main Fuel for Cooking in Koto Besar District, 2019-2020**

Jenis Bahan Bakar <i>Kind of Fuel</i>	Tahun <i>Year</i>		
	2018	2019	2020
(1)	(2)	(3)	(4)
LPG 3 KG 3 KG of Gas	0	0	0
LPG > 3 KG > 3 KG of Gas	3	6	6
Minyak Tanah Kerosene	3	0	0
Kayu Bakar Firewood	0	0	0
Lainnya Others	0	0	0

Sumber : BPS Kabupaten Dharmasraya, PODES 2020

Source : BPS Statistics Of Dharmasraya Regency, PODES 2020



**Tabel**  
**Table** 2.5.8

**Jumlah Nagari Menurut Sumber Air Minum di Kecamatan Koto Besar, 2018-2020**  
**Number of Urban Village by Source of Drinking Water, 2018-2020**

Sumber Air Minum Source of Drinking Water	Tahun Year		
	2018	2019	2020
(1)	(2)	(3)	(4)
Air Kemasan Bermerk Bottled Water	0	0	0
Air Isi Ulang Reload Water/Reload Water	4	5	1
Ledeng Dengan Meteran Gauge Leding	0	0	0
Ledeng Tanpa Meteran Non Gauge Leding	0	0	0
Sumur Bor atau Pompa Pumped Water	0	0	1
Sumur Borehole	2	1	4
Mata Air Spring Water	0	0	0
Sungai/Waduk/Danau River/Lake	0	0	0
Air Hujan Rain Water	0	0	0
Lainnya Others	0	0	0

Sumber : BPS Kabupaten Dharmasraya, PODES 2020

Source : BPS Statistics Of Dharmasraya Regency, PODES 2020



**Tabel 2.5.9** Jumlah Kejadian Bencana Alam Menurut Nagari di Kecamatan Koto Besar, 2020  
**Table** *Number of Disaster by Urban Village in Koto Besar Subdistrict, 2020*

<i>Nagari</i>	<i>Gempa Bumi</i>	<i>Gunung Meletus</i>	<i>Tanah Longsor</i>	<i>Banjir</i>
<i>Urban Village</i>	<i>Earthquake</i>	<i>Erupting Volcano</i>	<i>Landslide</i>	<i>Flood</i>
(1)	(2)	(3)	(4)	(5)
001 Koto Gadang	0	0	0	0
002 Koto Tinggi	0	0	0	0
003 Bonjol	0	0	0	0
004 Abai Siat	0	0	0	0
005 Koto Besar	0	0	0	0
006 Koto Laweh	0	0	0	0
007 Koto Ranah	0	0	0	0



Lanjutan Tabel/ Continued Table 2.5.9

<b>Nagari</b>	<b>Banjir Bandang</b>	<b>Kebakaran Hutan dan Lahan</b>	<b>Kekeringan</b>	<b>Angin Puyuh/ Puting Beliung/Topan</b>
<b>Urban Village</b>	<b>Flash Flood</b>	<b>Drought</b>	<b>Forest and Land Fires</b>	<b>Tornado</b>
<b>(1)</b>	<b>(6)</b>	<b>(7)</b>	<b>(8)</b>	<b>(9)</b>
001 Koto Gadang	0	0	0	0
002 Koto Tinggi	0	0	0	0
003 Bonjol	0	0	0	0
004 Abai Siat	0	0	0	0
005 Koto Besar	0	0	0	0
006 Koto Laweh	0	0	0	0
007 Koto Ranah				

Sumber : BPS Kabupaten Dharmasraya, PODES 2020

Source : BPS Statistics Of Dharmasraya Regency, PODES 2020

<https://dharmasraya.kab.bps.go.id>



**Tabel** 2.5.10 **Banyaknya Nagari yang Memiliki Korban Jiwa Akibat Bencana Alam di Kecamatan Koto Besar, 2020**  
**Table** 2.5.10 **The Number of Nagari Who Have Casualties Due to Natural Disasters in Koto Besar District, 2020**

Bencana Alam <i>Natural Disaster</i>	Jumlah Nagari <i>Number Of Urban Village</i>
(1)	(2)
Gempa Bumi Earthquake	0
Gunung Meletus Erupting Volcano	0
Tanah Longsor Landslide	0
Banjir Flood	0
Banjir Bandang Flash Flood	0
Kekeringan Drought	0
Kebakaran Hutan dan Lahan Forest and Land Fires	0
Angin Puyuh/Puting Beliung/Topan Tornado	0
<b>Jumlah/Total</b>	<b>0</b>

Sumber : BPS Kabupaten Dharmasraya, PODES 2020

Source : BPS Statistics Of Dharmasraya Regency, PODES 2020



**Tabel**  
**Table** 2.5.11

**Banyaknya Nagari Menurut Keberadaan Fasilitas Mitigasi  
Bencana Alam di Kecamatan Koto Besar 2020**  
*Number of Nagari According to Existence of Natural  
Disaster Mitigation Facilities in Koto Besar District, 2020*

<b>Fasilitas Mitigasi Mitigation</b>	<b>Jumlah Nagari Number of Village</b>
<b>(1)</b>	<b>(2)</b>
Sistem Peringatan Dini Bencana Alam Early Warning of Disaster	0
Sistem Peringatan Dini Khusus Special Early Warning	0
Perlengkapan Keselamatan Safety Equipment	0
Rambu-rambu dan Jalur Evakuasi Bencana Evacuation Signs and Routes	0
Pembuatan, Perawatan, atau Normalisasi: Sungai, Kanal, Tanggul, Parit, Drainase Waduk, Pantai, dll Making, Handling, or Normalization: River, Canal, Embankment, Ditch, Drainage, Reservoir, Beach, etc	2
Sumber : BPS, PODES 2020 Source : BPS, PODES 2020	

Sumber : BPS Kabupaten Dharmasraya, PODES 2020  
Source : BPS Statistics Of Dharmasraya Regency, PODES 2020



**Tabel**  
**Table** 2.5.12**Banyaknya Nagari Menurut Sarana dan Prasarana Ekonomi dan Jenisnya di Kecamatan Koto Besar, 2020**  
**Number of Economic Facility by Urban Village in Koto Besar Subdistrict, 2020**

<b>Nagari</b> <b>Urban Villages</b>	<b>Jumlah Nagari</b> <b>Number of Nagari</b>
(1)	(2)
Kelompok Pertokoan/ <i>Group of Store</i>	4
Pasar Permanen/ <i>Permanent Market</i>	2
Pasar Semi Permanen/ <i>Semi Permanent Market</i>	3
Pasar Tanpa Bangunan/ <i>Non Building Market</i>	3
Swalayan/ <i>Minimarket</i>	0

Sumber : BPS Kabupaten Dharmasraya, PODES 2020

Source : BPS Statistics Of Dharmasraya Regency, PODES 2020



Lanjutan Tabel/ Continued Table 2.5.12

<b>Nagari</b> <b>Urban Villages</b>	<b>Jumlah Nagari</b> <b>Number of Nagari</b>
(1)	(2)
Toko/Warung Kelontong	7
Restoran/ Rumah Makan	1
Warung/Kedai Makanan	7
Hotel	0
Hostel/Motel/Losmen/Wisma	0

Sumber : BPS Kabupaten Dharmasraya, PODES 2020

Source : BPS Statistics Of Dharmasraya Regency, PODES 2020



**Tabel** 2.5.13 **Banyak Embung Desa Menurut Nagari di Kecamatan Koto Besar, 2020**  
**Table** **Number Village Embungs According to Nagari in Koto Besar District, 2020**

<b>Nagari</b> <b>Urban Village</b>	<b>2019</b>	<b>2020</b>
<b>(1)</b>	<b>(2)</b>	<b>(3)</b>
001 Koto Gadang	1	1
002 Koto Tinggi	0	0
003 Bonjol	0	0
004 Abai Siat	0	0
005 Koto Besar	0	0
006 Koto Laweh	1	1
007 Koto Ranah	1	1
<b>Kecamatan Koto Besar/ Koto Besar Subdistrict</b>	<b>3</b>	<b>3</b>

Sumber : BPS Kabupaten Dharmasraya, PODES 2020

Source : BPS Statistics Of Dharmasraya Regency, PODES 2020



**Tabel 2.5.16** Banyaknya Nagari Menurut Penggunaan Fasilitas Tempat Buang Air Besar Sebagian Besar Keluarga di Kecamatan Koto Besar, 2020  
*Number of Nagari by Use of Toilet Facilities Most Families in Koto Besar District, 2020*

Fasilitas Tempat Buang Air Besar Toilet Facilities	2018	2019	2020
(1)	(2)	(2)	(2)
Jamban			
Sendiri	5	6	7
Bersama	0	0	0
Umum	0	0	0
Bukan Jamban	2	1	0

Sumber : BPS Kabupaten Dharmasraya, PODES 2020

Source : BPS Statistics Of Dharmasraya Regency, PODES 2020



**Tabel**  
**Table** 2.5.17

**Banyaknya Nagari yang Memiliki Fasilitas/Lapangan Olahraga Menurut Jenis Olahraga di Kecamatan Koto Besar, 2020**  
**Number of Nagari with Sports Facilities/Fields by Type of Sports in Koto Besar District, 2020**

Jenis Olahraga Sport Type	Jumlah Nagari Number of Urban Village
(1)	(2)
Sepak Bola Football	7
Bola Voli Volley Ball	7
Bulu Tangkis Badminton	7
Bola Basket Basketball	5
Tenis Lapangan Tenis	1
Tenis Meja Table tennis	7
Futsal Futsal	5
Renang Swimming	0

Lanjutan Tabel/ *Continued Table 2.3.17*

Jenis Olahraga Sport Type	Jumlah Nagari Number of Urban Village
(1)	(2)
Bela diri (pencak silat, karate, dll) Martial Arts (Silat, Karate, others)	5
Billiard Billiard	2
Pusat Kebugaran (senam, fitness, aerobik, dll) Fitness Center (Gymnastics, Fitness, Aerobics, Others)	2
Lainnya Others	5

Sumber : BPS Kabupaten Dharmasraya, PODES 2020

Source : BPS Statistics Of Dharmasraya Regency, PODES 2020



**Tabel**  
**Table** 2.5.18

**Banyaknya Nagari yang Memiliki Kelompok Kegiatan Olahraga Menurut Jenis Olahraga di Kecamatan Koto Besar, 2020**  
*Number of Nagari with Sports Group by Type of Sports in Koto Besar District, 2020*

Jenis Olahraga	Jumlah Nagari
(1)	(2)
Sepak Bola Football	7
Bola Voli Volley Ball	7
Bulu Tangkis Badminton	7
Bola Basket Basketball	5
Tenis Lapangan Tenis	1
Tenis Meja Table tennis	7
Futsal Futsal	5
Renang Swimming	0



Lanjutan Tabel/ Continued Table 2.3.18

Jenis Olahraga	Jumlah Nagari
(1)	(2)
Bela diri (pencak silat, karate, dll)	5
Martial Arts (Silat, Karate, others)	
Billiard	2
Billiard	
Pusat Kebugaran (senam, fitness, aerobik, dll)	2
Fitness Center (Gymnastics, Fitness, Aerobics, Others)	
Lainnya	5
Others	

Sumber : BPS Pendataan Potensi Jogong (PODES) 2020

Sumber : BPS Kabupaten Dharmasraya, PODES 2020

Source : BPS Statistics Of Dharmasraya Regency, PODES 2020





**Tabel 2.5.19** Sarana Transportasi Antar Nagari Menurut Nagari di Kecamatan Koto Besar, 2020  
**Table** *Transportation Means Between Nagari According to Nagari in Koto Besar District, 2020*

Nagari <i>Urban Village</i>	Jenis Transportasi <i>Transportation Type</i>	Keberadaan Angkutan Umum <i>Presence of Public Transport.</i>
(1)	(2)	(3)
001 Koto Gadang	Darat	Ada, dengan trayek tetap
002 Koto Tinggi	Darat	Tidak ada angkutan umum
003 Bonjol	Darat	Tidak ada angkutan umum
004 Abai Siat	Darat	Ada, tanpa trayek tetap
005 Koto Besar	Darat	Ada, dengan trayek tetap
006 Koto Laweh	Darat	Ada, dengan trayek tetap
007 Koto Ranah	Darat	Tidak ada angkutan umum

Sumber : BPS Kabupaten Dharmasraya, PODES 2020

Source : BPS Statistics Of Dharmasraya Regency, PODES 2020



**Tabel**  
**Table** 2.5.20

**Kondisi Jalan Darat Antar Nagari Menurut Nagari di Kecamatan Koto Besar, 2020**  
**Existence of Post Office/Sub-Post/Post House and Company/Private Expedition Service Agent according to Nagari in Koto Besar District, 2020**

<b>Nagari</b>	<b>Jenis Permukaan Jalan</b>	<b>Dapat Dilalui Kendaraan Bermotor Roda 4 atau Lebih</b>
<b>Urban Village</b>	<b>Post Office/Post Office Alternative/Post House</b>	<b>Private Expedition Company/Agent</b>
<b>(1)</b>	<b>(2)</b>	<b>(3)</b>
001 Koto Gadang	Aspal/beton	Sepanjang tahun
002 Koto Tinggi	Aspal/beton	Sepanjang tahun
003 Bonjol	Aspal/beton	Sepanjang tahun
004 Abai Siat	Aspal/beton	Sepanjang tahun
005 Koto Besar	Aspal/beton	Sepanjang tahun
006 Koto Laweh	Aspal/beton	Sepanjang tahun
007 Koto Ranah	Aspal/beton	Sepanjang tahun

Sumber : BPS Kabupaten Dharmasraya, PODES 2020

Source : BPS Statistics Of Dharmasraya Regency, PODES 2020



**Tabel**  
**Table** 2.5.21

**Keberadaan Kantor Pos/Pos Pembantu/Rumah Pos dan Perusahaan/Agen Jasa Ekspedisi Swasta di Kecamatan Koto Besar, 2020**  
**Number of Postal Services Sent and Received by Type of Service in Koto Besar District, 2020**


Jenis Layanan	Kantor Pos/Pos Pembantu/ Rumah Pos	Perusahaan/Agen Jasa Ekspedisi Swasta
(1)	(2)	(3)
001 Koto Gadang	Beroperasi	Beroperasi
002 Koto Tinggi	Tidak ada	Tidak ada
003 Bonjol	Tidak ada	Tidak ada
004 Abai Siat	Tidak ada	Tidak ada
005 Koto Besar	Tidak ada	Tidak ada
006 Koto Laweh	Tidak ada	Tidak ada
007 Koto Ranah	Tidak ada	Beroperasi

Sumber : BPS Kabupaten Dharmasraya, PODES 2020

Source : BPS Statistics Of Dharmasraya Regency, PODES 2020



<https://dharmasrayakab.bps.go.id>



# PERTANIAN

<https://dharma-diyakab.bp5.go.id>







**Tabel**  
**Table** 3.1.1

**Luas Panen dan Produksi Padi Sawah dan Padi Ladang di  
Kecamatan Koto Besar, 2016-2020**  
*Harvested Area and Production of Wet land Paddy dan Dry  
Land Paddy in Koto Besar Subdistrict, 2020*

Rincian Item	Padi Sawah Wet Paddy	Padi Ladang Dry Paddy
(1)	(2)	(3)
Luas Panen Harvested Area (Ha)	2856.8	103
Produksi Production (Ton)	13016	426

Sumber : Dinas Pertanian Kabupaten Dharmasraya (Laporan SPH-SBS)

Source : Agriculture Department of Dharmasraya Regency

<https://dharmasrayakab.go.id>



**Tabel 3.1.2** Luas Sawah Dirinci Menurut Jenis Irigasi di Kecamatan Koto Besar, 2020  
**Table 3.1.2** Wetland Area by Type of Irrigation (Ha) in Dharmasraya Regency, 2020

Jenis Irigasi Type Of Irrigation		Luas (Ha) Area (Ha)	Persentase Percentage
(1)		(2)	(3)
1	Teknis	704	47.01%
2	1/2 Teknis	397	26.51%
3	Sederhana :		
	a. PU	396.6	26.48%
	b. Non PU	-	-
4	Tadah Hujan	-	-
<b>Jumlah</b>		<b>1497.6</b>	<b>100%</b>

Sumber : Dinas Pertanian Kabupaten Dharmasraya

Source : Agriculture Department of Dharmasraya Regency





**Tabel 3.1.3** Luas Panen dan Produksi Palawija di Kecamatan Koto Besar, 2020  
**Table 3.1.3** *Harvested Area, Production of Crop in Koto Besar Subdistrict, 2020*

Jenis Tanaman <i>Kind of Plant</i>	Luas Panen <i>Harvested Area (Ha)</i>	Produksi <i>Production (Ton)</i>
(1)	(2)	(3)
Jagung Maize	51.4	298
Kedelai Soya Beans	-	-
Kacang Tanah Peanuts	10.5	13
Kacang Hijau Green Peanuts	1.5	1.5
Ubi Kayu Cassava	24	847
Ubi Jalar Sweet Potatoes	-	-

Sumber : Dinas Pertanian Kabupaten Dharmasraya (Laporan SPH-SBS)  
 Source : Agriculture Department of Dharmasraya Regency

**Tabel**  
**Table** 3.1.4**Luas Panen dan Produksi Sayuran di Kecamatan Koto Besar, 2020**  
**Harvested Area and Production Vegetable in Koto Besar Subdistrict, 2020**

Jenis Tanaman <i>Kind of Plant</i>	Luas Lahan <i>Harvested Area</i>	Produksi <i>Production</i>
(1)	(2)	(3)
Bayam	26	786
Spinach		
Cabai Besar	6	364
Big Chilli		
Cabai Rawit	4	180
Chilli/Cayenne Pepper		
Kacang Panjang	10	228
Long Beans		
Kangkung	28	875
Water Spinach		
Ketimun	11	357
Cucumber		
Melon	-	-
Melon		
Semangka	1	50
Water Melon		
Terung	6	313
Eggplant		

Sumber : Dinas Pertanian Kabupaten Dharmasraya (Laporan SPH-BST)  
Source : Agriculture Department of Dharmasraya Regency



**Tabel 3.1.5**      **Produksi Buah-buahan Menurut K komoditi di Kecamatan Koto Besar, 2020**  
**Table**              **Text, 2019-2020**

Jenis Tanaman <i>Kind of Plant</i>	Produksi Ton <i>Production (Ton)</i>
(1)	(2)
Alpukat/Avocado	3
Belimbing/Star Fruit	2
Duku/Langsat/Kokosan/Duku	-
Durian/Durian	28
Jambu Air/Water Apple	151
Jambu Biju/Guava	89
Jengkol/Jengkol	100
Jeruk Besar/Pomelo	-
Jeruk Siam/Kepron/Orange/Tangerine	65
Mangga/Manggo	-

Sumber : Dinas Pertanian Kabupaten Dharmasraya

Source : Agriculture Department Dharmasraya Regency

**Tabel 3.2.1** Luas Tanam dan Produksi Tanaman Perkebunan di Kecamatan Koto Besar, 2020  
**Table 3.2.1** *Planted Area and Production of Plantation Commodity in Koto Besar Subdistrict, 2020*

Jenis Tanaman <i>Kind Of Plant</i>	Luas Tanam <i>Planted Area</i>	Produksi <i>Production</i>
(1)	(2)	
Karet / Rubber	6980	5624
Kelapa/ Coconut	169	134
Kelapa Sawit/Palm Oil	3545	9273
Kopi / Coffe	46	33
Pinang / Areca Nut	30	5
Kakao / Cocoa	247	140
Lainnya/Others	-	.

Sumber : Dinas Pertanian Kabupaten Dharmasraya  
 Source : Agriculture Deparment Dharmasraya Regency



**Tabel 3.3.1** **Populasi, Produksi, Pemotongan dan Konsumsi Ternak di Kecamatan Koto Besar, 2020**  
**Population, Production, Slaughtered and Consumption of Meat in Koto Besar Subdistrict, 2020**

Jenis Ternak Livestock	Populasi Populations (Ekor/Head)	Pemotongan Slaughtered (Ekor/Head)
(1)	(2)	(4)
Sapi Perah Dairy Cattle	-	-
Sapi Potong Beef Cattle	6019	1907
Kerbau Buffalo	1917	27
Kuda Horse	-	-
Kambing Goat	4355	139
Domba Sheep	-	-
Babi Pig	-	-

Sumber : Dinas Pertanian Kabupaten Dharmasraya  
 Source : Agriculture Department Dharmasraya Regency



**Tabel**  
**Table** 3.3.3

**Populasi, Produksi, Pematangan dan Konsumsi Unggas di  
Kecamatan Koto Besar, 2020**  
*Population, Production, Slaughtered and Consumption of  
Poultry in Koto Besar Subdistrict, 2020*

Jenis Unggas <i>Poultry</i>	Populasi (Ekor) <i>Population (Head)</i>
(1)	(2)
Ayam Buras Native Chicken	4987
Ayam Pedaging Broiller	2000000
Ayam Petelur Layer	11200
Itik Duck	5935

Sumber : Dinas Pertanian Kabupaten Dharmasraya  
Source : *Agriculture Department Dharmasraya Regency*

**Tabel**  
**Table** 3.3.4

**Jumlah Rumah Tangga dan Produksi Perikanan Menurut Jenis di Kecamatan Koto Besar, 2019-2020**  
**Number of Fishery Household and Production by Kind of Fishery in Koto Besar Subdistrict, 2019-2020**

Jenis Perikanan <i>Kind of Fishery</i>	Rumah Tangga <i>Household</i>		Produksi (Ton) <i>Production (Ton)</i>	
	2019	2020	2019	2020
(1)	(2)		(3)	
Perikanan Laut <i>Marine Fishery</i>	-	-	-	-
Perairan Umum <i>Inland Fishery</i>	64	71	64.9	76.96

Sumber : Dinas Pertanian Kabupaten Dharmasraya  
Source : Agriculture Department Dharmasraya Regency



# KEUANGAN DAN KOMUNIKASI







<https://dharmastrayakab.bps.go.id>





**Tabel 4.1.1** Jumlah Bank Menurut Nagari di Kecamatan Koto Besar 2020  
**Table** Number of Bank by Urban Village in Koto Besar, 2020

Kelurahan Urban Villages	Bank Umum Pemerintah State bank	Bank Umum Swasta Private Bank	Bank Perkreditan Rakyat Rural Bank
(1)	(2)	(3)	(4)
001 Koto Gadang	2	0	1
002 Koto Tinggi	0	0	0
003 Bonjol	0	0	0
004 Abai Siat	0	0	0
005 Koto Besar	0	0	0
006 Koto Laweh	0	0	0
007 Koto Ranah	0	0	0
<b>Kecamatan Koto Besar</b>	<b>2</b>	<b>0</b>	<b>1</b>
<i>Koto Besar Subdistrict</i>			

Sumber : BPS, PODES 2020

Source : BPS, PODES 2020



**Tabel 4.1.2** Jumlah Koperasi Menurut Jenis dan Nagari di Kecamatan Koto Besar, 2020  
**Table** *Number of Cooperation by Kind and Urban Village in Koto Besar, 2020*

Kelurahan <i>Urban Villages</i>	Koperasi Unit desa <i>Village Cooperative</i>	Koperasi Industri Kecil dan Kerajinan Rakyat <i>Small Industrial Cooperative</i>	Koperasi Simpan Pinjam <i>Credit Cooperative</i>	Koperasi Pegawai Negeri <i>Civil Servant Cooperative</i>
(1)	(2)	(3)	(4)	(5)
001 Koto Gadang	2	0	1	0
002 Koto Tinggi	1	0	1	0
003 Bonjol	1	0	0	0
004 Abai Siat	0	0	1	0
005 Koto Besar	1	0	0	0
006 Koto Laweh	1	0	0	0
007 Koto Ranah	1	0	0	0
<b>Kecamatan Koto Besar</b>	<b>7</b>	<b>0</b>	<b>3</b>	<b>0</b>
<i>Koto Besar Subdistrict</i>				



Lanjutan Tabel/ Continued Table 4.1.2

Kelurahan <i>Urban Villages</i>	Koperasi Serba Usaha <i>Multipurpose Cooperative</i>	Koperasi Pasar <i>Market Cooperative</i>	Koperasi Lainnya <i>Other Cooperatives</i>	Jumlah <i>Total</i>
(1)	(6)	(7)	(8)	(9)
001 Koto Gadang	0	0	0	3
002 Koto Tinggi	0	0	0	2
003 Bonjol	0	0	0	1
004 Abai Siat	0	0	0	1
005 Koto Besar	0	0	0	1
006 Koto Laweh	0	0	0	1
007 Koto Ranah	0	0	0	1
<b>Kecamatan Koto Besar</b>	<b>0</b>	<b>0</b>	<b>0</b>	<b>10</b>
<i>Koto Besar Subdistrict</i>				

Sumber : BPS, PODES 2020

Source : BPS, PODES 2020



**Tabel 4.2.1** Jumlah Menara, Operator dan Kondisi Sinyal Telepon Seluler Menurut Nagari di Kecamatan Koto Besar 2020  
**Table** *Number of Tower, Provider and Signal Condition of Cellular Phone by Urban Village in Koto Besar, 2020*

Kelurahan <i>Urban Villages</i>	Menara <i>Tower</i>	Operator <i>Provider</i>	Kondisi Sinyal <i>Signal Condition</i>
(1)	(2)	(3)	(4)
001 Koto Gadang	2	3	Sinyal Sangat Kuat
002 Koto Tinggi	2	1	Sinyal Sangat Kuat
003 Bonjol	2	1	Sinyal Sangat Kuat
004 Abai Siat	2	2	Sinyal Sangat Kuat
005 Koto Besar	1	1	Sinyal Sangat Kuat
006 Koto Laweh	1	1	Sinyal Sangat Kuat
007 Koto Ranah	2	3	Sinyal Sangat Kuat

Sumber : BPS, PODES 2020

Source : BPS, PODES 2020

<https://dharmastrayakab.bps.go.id>



Sensus  
Penduduk  
2020

# DATA

## MENCERDASKAN BANGSA

*Enlighten The Nation*



BUMAH PUSAT STATISTIK  
KABUPATEN BANGKALAN  
RUMAH SAKIT BANGKALAN  
Jl. Lintas Selat Selatan Bangkalan P.O. Box 11, 6908  
40100, Bangkalan  
Karesidenan Probolinggo  
Telp. (031) 7493000  
Tlx. (031) 7493000

ISBN 978-602-71011-1

