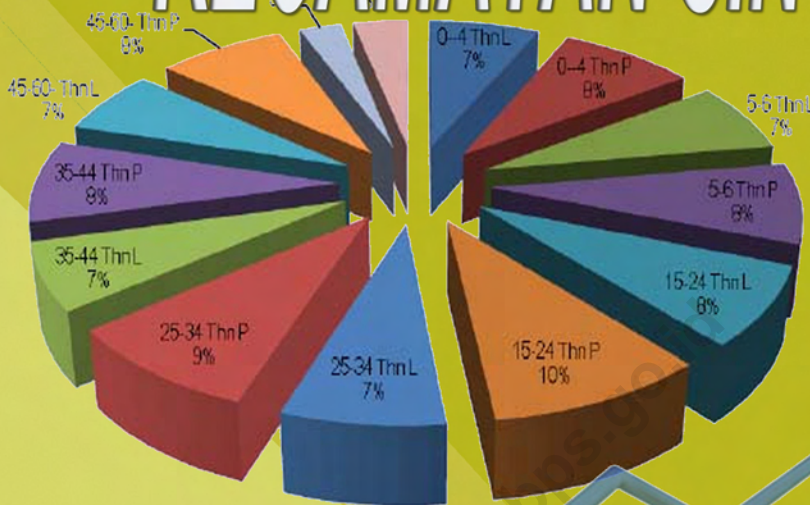


STATISTIK DAERAH KECAMATAN SINGKIL

2014



**BADAN PUSAT STATISTIK
KOTA MANADO**

<http://ma.jember.bps.go.id>

Statistik Daerah Kecamatan Singkil 2014

Statistik Daerah Singkil 2014

No. Publikasi :
Katalog BPS :
Ukuran Buku : 17,6 cm X 25 cm
Jumlah Halaman : 20 Halaman + IV Halaman

Naskah :

Bidang Neraca Wilayah dan Analisis Statistik

Gambar kulit :

Bidang Integrasi Pengolahan dan Diseminasi Statistik

Diterbitkan oleh :

Badan Pusat Statistik Kota Manado

Boleh dikutip dengan menyebutkan sumbernya

Kata Pengantar

Publikasi **Statistik Daerah Kecamatan Singkil 2014** merupakan terbitan pertama yang diterbitkan oleh Badan Pusat Statistik Kota Manado yang berisi berbagai informasi terpilih seputar Mapanget dengan tambahan analisis deskriptif yang dimaksudkan untuk membantu para pengguna data dalam memahami perkembangan pembangunan dan potensi yang ada di Singkil

Publikasi ini disusun untuk melengkapi publikasi-publikasi terbitan Badan Pusat Statistik yang sudah terbit secara rutin setiap tahun. Berbeda dengan publikasi sejenis seperti Daerah Dalam Angka (DDA) yang lebih sarat dengan penyajian tabel, maka untuk publikasi Statistik Daerah Kecamatan Singkil 2014 lebih menekankan kepada analisis deskriptif sederhana, ringkas dan mudah dipahami.

Data-data terpilih yang disajikan dalam Statistik Daerah Kecamatan Singkil 2014 ini, diharapkan dapat memberikan gambaran tentang kondisi pembangunan berbagai sektor di Mapanget secara ringkas dan akurat. Selain itu publikasi ini diharapkan dapat menjadi bahan rujukan/kajian dalam perencanaan dan evaluasi kegiatan pembangunan.

Disadari bahwa publikasi terbitan pertama ini mungkin masih sarat dengan kekurangan. Oleh sebab itu kritik dan saran yang membangun dari berbagai pihak kami harapkan untuk penyempurnaan di masa mendatang.

Semoga publikasi ini mampu menjawab kebutuhan para pengguna data sekalian.

Manado, November 2014

KSK Singkil

NIK' MAH
NIP.197207011994032001

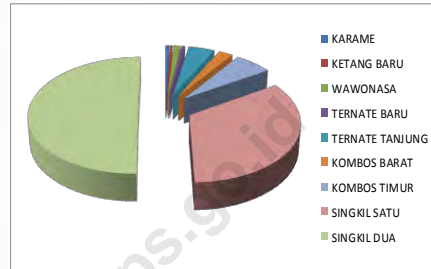
DAFTAR ISI

1. Keadaan Geografis	1
2. Pemerintahan	2
3. Penduduk	3
4. Keluarga Berencana	4
5. Pendidikan	5
6. Kesehatan	6
7. Keagamaan	7
8. Restoran dan Pariwisata	8
9. Pertanian	9
10. Perdagangan dan Koperasi	10
11. Industri Pengolahan	11
12. Transportasi dan Komunikasi	12
Lampiran Tabel	13

Kecamatan Singkil adalah salah satu kecamatan yang terdapat di wilayah Kota Manado Propinsi Sulawesi Utara. Luas wilayah Kecamatan Singkil adalah 386,4 Ha dengan batas-wilayah sebagai berikut :

- ◆ Sebelah Utara berbatasan dengan Kecamatan Tuminting;
- ◆ Sebelah Selatan berbatasan dengan DAS Tondano, Kecamatan Wenang;
- ◆ Sebelah Timur berbatasan dengan Kecamatan Tikala, Kecamatan Singkil;
- ◆ Sebelah Barat berbatasan dengan Kec. Tuminting,

Kecamatan Singkil di pimpin oleh seorang camat, sementara kelurahan yang ada di Kecamatan Singkil masing-masing di pimpin oleh seorang Lurah.



Did You Know ??

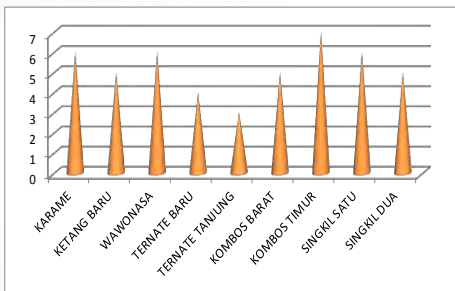
Kecamatan Singkil memiliki luas wilayah yaitu 386,4 Ha dan Kelurahan Singkil Dua sebagai Kelurahan dengan wilayah terluas yaitu 95,5

Sumber : Kecamatan Singkil

Seluruh Kelurahan di Kecamatan Singkil berstatus daerah kota

Status pemerintahan di seluruh wilayah Kecamatan Singkil berstatus Kelurahan dan lurah sebagai kepala pemerintahan yang diangkat oleh walikota

Jumlah SLS 2013



Sumber: Singkil Dalam Angka 2014

Kecamatan Singkil terdiri dari 9 (sembilan) Kelurahan, di mana untuk tingkat kecamatan di pimpin oleh seorang camat sedangkan untuk tingkat Kelurahan di pimpin oleh seorang Lurah yang di pilih dan di angkat oleh

walikota. Seluruh Kelurahan di Kecamatan Singkil bersatus Kelurahan, di mana untuk masing-masing Kelurahan dibagi menjadi beberapa Satuan Lingkungan Setempat (SLS) yang diberi nama lingkungan dan masing-masing lingkungan dipimpin oleh seorang kepala lingkungan.

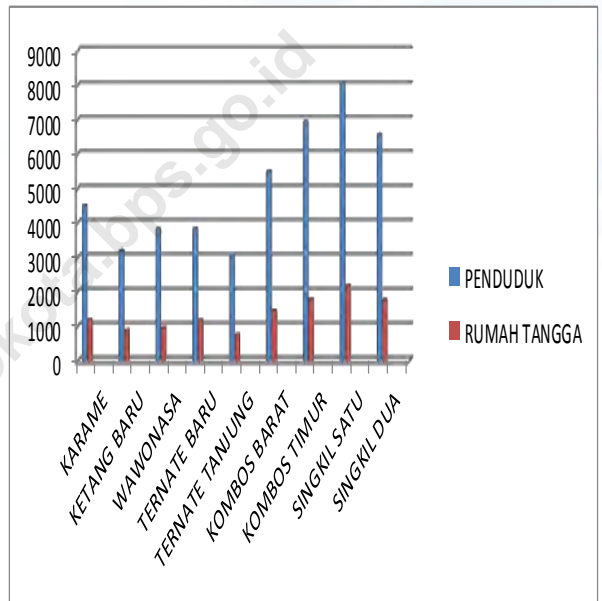
Kelurahan Singkil Satu merupakan Kelurahan berpenduduk terbanyak. Dari 47.260 jiwa penduduk di Kecamatan Singkil, Kelurahan Singkil Satu memiliki jumlah penduduk mencapai 8747 jiwa yang terdiri dari 4209 penduduk laki-laki dan

Pada akhir tahun 2013 tercatat sebanyak 47.260 jiwa penduduk berada di Kecamatan Singkil, di mana Kelurahan Singkil Satu merupakan Kelurahan berpenduduk terbanyak dengan jumlah penduduk mencapai 8747 jiwa.

Jumlah penduduk perempuan di Kecamatan Singkil lebih banyak dibandingkan dengan jumlah penduduk laki-laki, hal ini bisa dilihat pada angka *sex ratio* penduduk Kecamatan Singkil yang menunjukkan angka 100.5.

Sumber penghasilan utama penduduk di Kecamatan Singkil berasal dari sektor perdagangan.

Jumlah Penduduk Akhir Tahun 2013 menurut Kelurahan



Sumber : Singkil Dalam Angka 2014

Adapun Kecamatan Singkil terdapat fasilitas pendidikan Di Kecamatan Singkil hanya ada satu SMK Swasta yang terdapat di Kelurahan Ternate Baru.

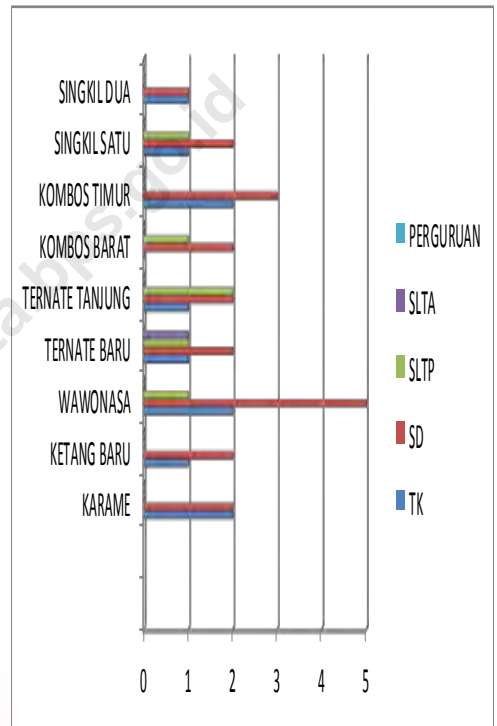
Salah satu keberhasilan pembangunan di suatu wilayah adalah apabila didukung oleh sumber daya manusia yang berkualitas. Melalui jalur pendidikan, pemerintah berupaya untuk menghasilkan dan meningkatkan sumber daya manusia yang berkualitas.

Ketersediaan fasilitas pendidikan baik sarana maupun prasarana akan sangat menunjang dalam meningkatkan mutu pendidikan. Pada tahun 2013 tercatat ada 45 sekolah di Kecamatan Singkil.

Did You Know ?

Kecamatan Singkil sekolah SD terbanyak ada di kelurahan Wawonasa

Jumlah Sekolah di Singkil 2013



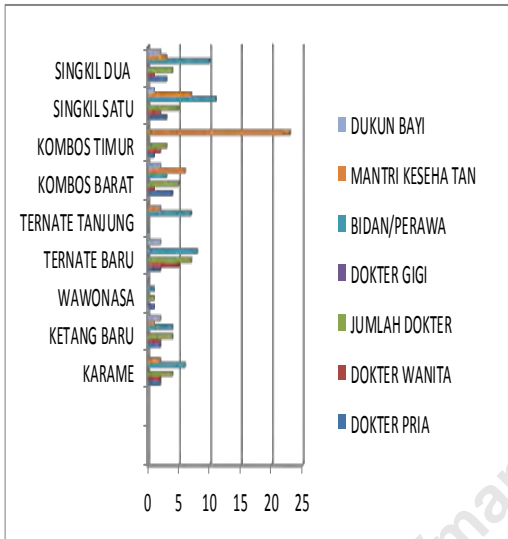
Sumber: Kecamatan Singkil, 2014



Fasilitas kesehatan di Kecamatan Singkil belum memadai

Masih banyak Tenaga kesehatan yang kurang dimiliki oleh Kecamatan Singkil diantaranya yaitu dokter gigi,,bidan ditahun 2013.

Jumlah Tenaga Kesehatan di Kecamatan Singkil 2012



Pembangunan kesehatan menyangkut seluruh aspek kehidupan manusia. Bila pembangunan kesehatan berhasil dengan baik maka akan meningkatkan kesejahteraan rakyat secara langsung. Selain itu, pembangunan kesehatan juga memuat mutu dan upaya kesehatan yang sangat dipengaruhi oleh ketersediaan fasilitas kesehatan dengan menciptakan akses pelayanan kesehatan dasar yang didukung oleh sumber daya yang memadai.

Fasilitas kesehatan di Kecamatan Singkil belum cukup memadai dengan adanya dua puskesmas dan Cuma satu puskesmas yang menampung rawat inap

Jumlah bidan dan tenaga penunjang kesehatan yang lain juga masih perlu ditingkatkan kaerena masih sngat kurang.

Sumber : Singkil Dalam Angka 2014

Did You Know ???

diKecamatan Singkil pada tahun 2014 ada 24 dokter



Tempat ibadah di Kecamatan Singkil.

Kecamatan Singkil yang memiliki jumlah penduduk mencapai 47.260 jiwa dengan luas.

Hasil dari pengumpulan data KCA 2013 yang dilaksanakan di Kecamatan Singkil tercatat ada 68 bangunan berupa gereja Kristen,mesjid,vihara yang tersebar di seluruh Kelurahan di Kecamatan Singkil kecuali vihara yang hanya terdapat di Kel. Kombos Timur.dan Kel. Karame dikecamatan Singkil tidak terdapat peribadatan agama hindu.

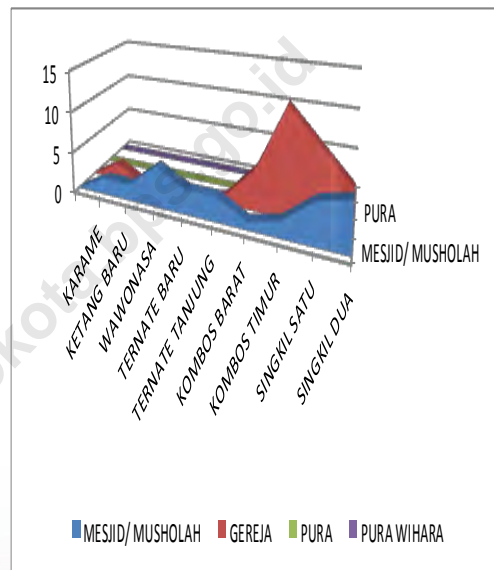
Kelurahan dengan jumlah gereja Kristen terbanyak dimiliki oleh Kelurahan Kombos Timur sedangkan Kelurahan Ternate Baru tidak ada gereja . di Kecamatan Singkil Masjid berjumlah 32 dan Gereja 34

Selain gereja Kristen dan mejid,vihara, belum ada lagi tempat ibadah pura.Selain itu banguna vihara hanya terdapat satu diKecamatan Singkil.

Did You Know ???

Vihara diKecamatan Singkil terletak di Kelurahan Kombos Timur dan Karame

Jumlah Tempat Ibadah di Kecamatan Singkil, 2013



Sumber : Kecamatan Singkil 2014

Industri Makanan di Kota Manado

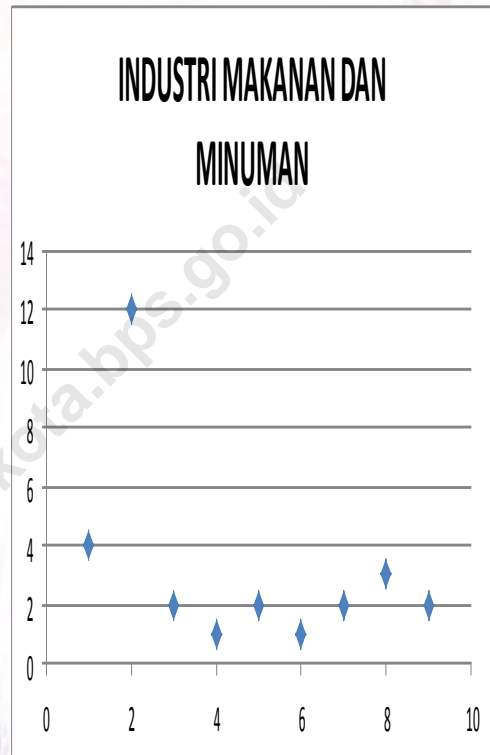
Berdasarkan hasil pendataan Kecamatan

Singkil Dalam Angka 2014 jumlah industry makanan dan Minuman berjumlah 29 industry yang mempengaruhi sector pariwisata di kecamatan Singkil

Berdasarkan Kecamatan Singkil Dalam Angka 2014 tercatat bahwa hampir seluruh Kelurahan di Kecamatan Singkil mempunyai industry makanan dan minuman

Ini sangat erat hubungannya dengan sector Pariwisata di Kecamatan Singkil dalam penyediaan makanan dan minuman yang ada di Kecamatan Singkil.

DiKecamatan tidak terdapat objek –objek parawisata menarik untuk di kunjungi ,baik itu wisata alam maupun wisata rekreasi



Sumber : Kecamatan Singkil 2014

Komoditi pertanian di Kecamatan Singkil

Berdasarkan hasil pendataan Pendataan Sensus Pertanian 2014 Kecamatan Singkil merupakan salah satu sentra pertanian di Kota Manado.

Berdasarkan Sensus Pertanian 2014 tercatat bahwa di Kecamatan Singkil ada 102 Rumah Tangga pertanian milik sendiri dan 16 rumah tangga di kelolah orang lain dan 7 rumah tangga dikelola dengan cara bagi hasil

Jumlah rumah tangga pertanian di Singkil pada tahun 2013 sebanyak 249 berdasarkan pemutakhiran ST 2013


Dibandingkan dengan ST 03 mengalami penurunan yang cukup besar namun itu bisa diterima karena Singkil merupakan daerah pengembangan kota, sehingga banyak terjadi alih fungsi lahan

Sesuai dengan program pemerintah tentang swasembada daging sapi maka dilaksanakan juga pendataan jumlah sapi,.Kecamatan Singkil berdasarkan pendataan tersebut\ jumlah sapi di daerah ini sebanyak 24 ekor sapi.

Did You Know ???

Jumlah sapi diKecamatan Singkil 2013,sebanyak 24 ekor.

Jumlah RT Tani, Sapi di Kecamatan Singkil, 2014

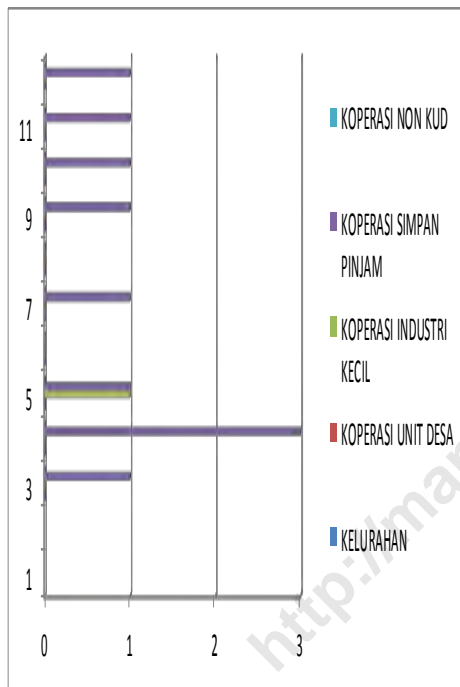


Sumber : Sensus Pertanian 2013

Kecamatan Singkil merupakan daerah perluasan kota

Singkil adalah suatu kawasan yang merupakan perluasan kota karena itu banyak pembangunan Ruko, Toko dan Koperasi.

Jumlah Koperasi di Singkil, 2014



Sumber : Singkil Dalam Angka 2012

Did You Know ???

... Pada tahun 2014 Kecamatan Singkil mempunyai enam unit koperasi dan yang terbanyak koperasi simpan pinjam sebanyak sepuluh unit

Kecamatan Singkil merupakan kawasan pengembangan Kota Manado karena itu banyak penambahan bangunan maupun penduduk

Untuk itu pemerintah telah mengantisipasi sehingga di Kecamatan Singkil kini sudah ada 1 pasar .

Disamping itu ada juga pembangunan rumah toko dan toko di daerah tersebut, sehingga dengan sendirinya terbentuk sentra sentra perdagangan yang baru.

Diantara sumber—sumber modal tersebut koperasi adalah salah satu yang memperluas usahanya di Kecamatan Singkil sehingga sampai saat ini sudah koperasi yang beroperasi di Kecamatan Singkil, yang terbanyak adalah koperasi simpan pinjam sebanyak enam unit.



Industri makanan merupakan industri kecil terbanyak di Singkil

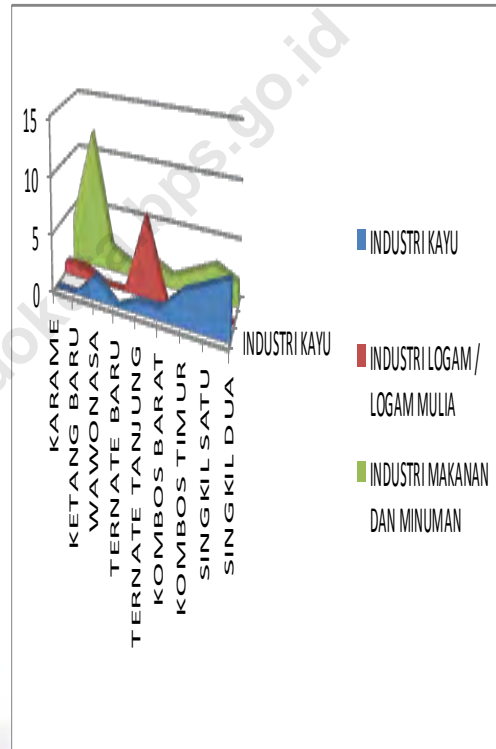
Kecamatan Singkil memiliki banyak industri kecil, salah satunya adalah industri makanan yang pada tahun 2013 mencapai 29 unit usaha.

Industri pengolahan merupakan sektor ekonomi yang memberikan kontribusi yang cukup besar terhadap Pendapatan Domestik Regional Bruto (PDRB) Kecamatan Singkil. Kondisi April 2013, jumlah industri kecil dan mikro dengan tenaga kerja kurang dari 5 pekerja yang terdapat di beberapa Kelurahan. di Kecamatan Singkil adalah 29 unit usaha, dimana industri makanan menjadi usaha terbanyak yang diusahakan oleh penduduk Singkil

Kelurahan Ternate Tanjung merupakan Kelurahan yang memiliki Industri pengolahan Logam Mulia dan kelurahan Singkil Dua memiliki industry kayu yang di pesan sampai ke seluruh kabupaten kota di Propinsi Sulawesi Utara.

Industri pengolahan Makanan dan minuman juga paling banyak berada di Kelurahan Ketang Baru sebanyak 12 Unit dan yang paling sedikit Kelurahan Kombos Barat yang Cuma 1 unit .

Jumlah Industri Kecil di Kecamatan Singkil, 2013



Sumber : Singkil Dalam Angka 2014

Layanan Transportasi Umum Belum Menyentuh Seluruh Area

Masih ada Kelurahan di Singkil yang belum dilayani oleh angkutan umum dengan rute tertentu.

Kecamatan Singkil sebagai daerah administrasi pemerintahan kota Manado yang merupakan ibu kota dari Provinsi Sulawesi Utara dalam hal pembangunan di bidang transportasi masih tertinggal dari kecamatan lain yang ada Kota Manado .

Hal ini dikarenakan masih ada kelurahan yang tidak dilayani oleh kendaraan umum dengan rute tertentu. masyarakat di daerah itu masih mengandalkan angkutan roda dua (ojek) yang menyebabkan pengeluaran rumah tangga menjadi besar dalam transportasi dan angkutan.

Dalam hal komunikasi dengan adanya telekomunikasi selular sangat menolong masyarakat yang tinggal di daerah yang tidak tersedia angkutan umum dengan rute tertentu.

Meskipun begitu komunikasi lewat telepon kabel tidak ditinggalkan

...

Jumlah Telepon Kabel di Kecamatan Singkil, 2013



Sumber : Singkil Dalam Angka 2014

LAMPIRAN TABEL

<http://manajemenkota.bps.go.id>

Luas Wilayah dan Status Kelurahan, 2014

KELURAHAN (1)	LUAS WILAYAH (KM) (2)	STATUS	
		DESA (3)	KELURAHAN (4)
KARAME	12,3	-	1
KETANG BARU	8	-	1
WAWONASA	21	-	1
TERNATE BARU	11	-	1
TERNATE TANJUNG	8,4	-	1
KOMBOS BARAT	46	-	1
KOMBOS TIMUR	120	-	1
SINGKIL SATU	64,2	-	1
SINGKIL DUA	95,5	-	1
J U M L A H	386,4	-	9

Sumber : Singkil Dalam Angka 2014

2014

KEADAAN TANAH	KEMIRINGAN	Luas	
		Ha	%
(1)	(2)	(3)	(4)
DATARAN LANDAI	0 – 8 %	3.720,95	65
BEROMBAK	8 – 15 %	1.600	27
BEROMBAK/BERBUKIT	15 – 40 %	200	3
BERGUNUNG	40 % +	300	5

Sumber : BPS Kota Manado

Persentase Keluarga Pertanian dan Jumlah Keluarga yang Anggotanya menjadi Buruh Tani menurut Kelurahan, 2013

No	Kelurahan / Kelurahan	Persentase Keluarga Pertanian (%)	Jumlah Keluarga yang ada Anggota keluarganya Menjadi Buruh tani
(1)	(2)	(3)	(4)
1	Karame	100,0	0
2	Ketang Baru	100,0	0
3	Wawonasa	100,0	1
4	Ternate Baru	100,0	1
5	Ternate Tanjung	100,0	1
6	Kombos Barat	100,0	0
7	Kombos Timur	100,0	0
8	Singkil Satu	92,2	0
9	Singkil Dua	98,2	1
Jumlah			4

Sumber : Singkil Dalam Angka 2014

Jumlah Sekolah menurut Jenis dan Kelurahan, 2012

No	Kelurahan / Ke- lurahan	Jumlah Sekolah						
		TK	SD	SLTP	SLTA	SMKN	Akademi / PT	SLB
[1]	[2]	[3]	[4]	[5]	[6]	[7]	[8]	[9]
1	Karame	2	2	0	0	0	0	0
2	Ketang Baru	1	2	0	0	0	0	0
3	Wawonasa	2	5	1	0	0	0	0
4	Ternate Baru	1	2	1	0	0	0	0
5	Ternate Tanjung	1	2	2	0	0	0	0
6	Kombos Barat	0	2	1	0	0	0	0
7	Kombos Timur	2	3	0	0	0	0	0
8	Singkil Satu	1	2	1	0	0	0	0
9	Singkil Dua	1	1	0	0	0	0	0
Jumlah		11	21	6	0	0	0	0

Sumber : Singkil Dalam Angka 2013

Jumlah Fasilitas Kesehatan menurut Jenis dan Kelurahan, 2012

No	Kelurahan	Puskesmas	Pustu	Poskesdes	Polindes	Posyandu
1	Karame	1	0	0	0	6
2	Ketang Baru	0	1	0	0	5
3	Wawonasa	0	0	0	0	6
4	Ternate Baru	0	1	0	0	4
5	Ternate Tanjung	0	0	0		3
6	Kombos Barat	0	0	0	0	5
7	Kombos Timur	0	1	0	0	7
8	Singkil Satu	0	0		0	6
9	Singkil Dua	0	0	0		5
Jumlah		1	3	0	0	47

Sumber : Singkil Dalam Angka 2012

Jarak dari Kelurahan ke Ibukota Kecamatan dan ke Ibukota Kabupaten, 2012

No	Kelurahan	JARAK KE IBUKOTA KECAMATAN (Km)	JARAK KE IBUKOTA KABUPATEN (Km)
1	Karame	1	2
2	Ketang Baru	0,4	2,5
3	Wawonasa	0,5	1
4	Ternate Baru	0,1	0,1
5	Ternate Tanjung	1,5	10
6	Kombos Barat	1,5	5
7	Kombos Timur	1,5	5
8	Singkil Satu	0,5	2,5
9	Singkil Dua	0,5	5

Sumber : Singkil Dalam Angka 2012

DATA

MENCERDASKAN BANGSA

<http://manadokota.bps.go.id>



**BADAN PUSAT STATISTIK
KOTA MANADO**

Jl. Mangga III , Bumi Nyiur, Manado

Telp: (0431)858091

Email: bps7171@bps.go.id

Situs: manadokota.bps.go.id