



Katalog BPS 1102001.3201180

KECAMATAN CILEUNGSI DALAM ANGKA



Cileungsi In Figures



Badan Pusat Statistik Kabupaten Bogor

Katalog BPS: 1102001.3201180

***KECAMATAN CILEUNGI
DALAM ANGKA
TAHUN 2014***

Sub District of Cileungsi in Figures 2014



Badan Pusat Statistik Kabupaten Bogor

KECAMATAN CILEUNGI DALAM ANGKA 2014
Sub District of Cileungsi in Figures 2014

ISSN :

No. Publikasi : 3201180.14.001

Katalog BPS : 1102001.3201180

Ukuran Buku/ *Book Size* : 16,5 x 21 cm.

Jumlah Halaman/*Total Page* : 78 hal.

Naskah/ *Manuscript* :
KSK Kecamatan Cileungsi
Badan Pusat Statistik – Kabupaten Bogor

Gambar Kulit/*Cover Design* :
KSK Kecamatan Cileungsi
Badan Pusat Statistik – Kabupaten Bogor

Diterbitkan Oleh/ *Published by* :
Badan Pusat Statistik – Kabupaten Bogor

Boleh dikutip dengan menyebutkan sumbernya
May be cited with reference to the source

Kata Pengantar

Bismillahirrahmanirrahim

Dengan memanjatkan puji syukur kehadirat Allah SWT atas segala limpahan Rahmat dan Hidayah-Nya, Koordinator Statistik Kecamatan Cileungsi telah dapat menyusun dan menerbitkan buku "*Kecamatan Cileungsi Dalam Angka Tahun 2014*" sebagai realisasi salah satu pelaksanaan program kegiatan Statistik yang telah ditugaskan Pemerintah.

Menurut sumber dan jenisnya, data yang disajikan terdiri dari data dasar yang merupakan data hasil kegiatan Badan Pusat Statistik dan data sektoral yang dikumpulkan dari berbagai sumber baik Pemerintah seperti Dinas, Instansi, Badan, Lembaga, maupun Swasta dan lainnya yang seluruh kegiatannya dalam lingkup Wilayah Kecamatan Cileungsi

Pada penerbitan ini kami berupaya untuk meningkatkan mutu dan hasil guna dari buku publikasi ini baik cara penyajian, ragam informasi, ulasan maupun hal lain yang ada hubungannya dengan teknik penyajian informasi. Walaupun demikian, kami menyadari bahwa setiap penerbitan yang kami lakukan tidak lepas dari kekurangan dan kekeliruan. Untuk hal itu, kami mohon maaf kepada para pengguna Publikasi ini, saran dan tanggapan maupun kritik tajam yang ditujukan untuk perbaikan publikasi selanjutnya sangat kami harapkan.

Akhirnya atas bantuan dan kerjasama dari berbagai pihak hingga terwujudnya Publikasi ini kami sampaikan penghargaan yang setinggi-tingginya dan ucapan terima kasih yang tak terhingga, semoga hasil karya ini banyak bermanfaat bagi yang memerlukan.

Cileungsi, Desember 2014
Koordinator Statistik Kecamatan,

Abdul Hamid, A.Md
NIP.19860529 201003 1 002

DAFTAR ISI

	Halaman
Kata Pengantar	i
Daftar Isi	ii
Daftar Tabel	iii - vi
Bab I Letak Geografis	
Bab II Pemerintahan	4 - 6
Bab III Penduduk	7 - 12
Bab IV Pendidikan	13 - 16
Bab V Kesehatan dan Keluarga Berencana	17 - 22
Bab VI Agama	23 - 28
Bab VII Sosial	29 - 34
Bab VIII Pertanian dan Peternakan	35 - 47
Bab IX Perhubungan dan Komunikasi	48 - 52
Bab X Keuangan	53 - 60
Bab XI Lain - lain	61 - 65

DAFTAR TABEL

No. Tabel	Uraian	Halaman
Tabel : 1.1.	Jumlah Hari Hujan dan Curah Hujan	1
Tabel : 1.2.	Jumlah Penduduk, Luas Desa dan Kepadatannya	2
Tabel : 1.3.	Jarak Antar Kelurahan/Desa (Km)	3
Tabel : 2.1.	Jumlah Rumah Tangga, Rukun Tetangga dan Rukun Warga	4
Tabel : 2.2.	Banyaknya Pegawai Kelurahan/Desa Menurut Golongan	5
Tabel : 2.3.	Banyaknya Pos Hansip dan Anggotanya	6
Tabel : 3.1.	Jumlah Penduduk Menurut Kelompok Umur	7
Tabel : 3.1.L	Jumlah Penduduk Menurut Kelompok Umur	8
Tabel : 3.2.	Jumlah Penduduk Menurut Jenis Kelamin	9
Tabel : 3.3.	Jumlah Penduduk Menurut Kewarganegaraan Asing	10
Tabel : 3.4.	Jumlah Penduduk Menurut Tingkat Pendidikan	11
Tabel : 3.5.	Jumlah Penduduk Menurut Jenis Cacat	12
Tabel : 4.1.	Jumlah Gedung Sekolah Menurut Status Sekolah	13
Tabel : 4.2.	Jumlah Murid dan Guru Sekolah Dasar Negeri dan Swasta	14
Tabel : 4.3.	Jumlah Murid dan Guru Sekolah Lanjutan Tingkat Pertama	15
Tabel : 4.4.	Jumlah Murid dan Guru Sekolah Lanjutan Tingkat Atas	16
Tabel : 5.1.	Jumlah Tempat Pelayanan Kesehatan	17
Tabel : 5.2.	Jumlah Tenaga Pelayanan Kesehatan	18
Tabel : 5.3.	Jumlah Balita yang Mendapat Imunisasi	19

No. Tabel	Uraian	Halaman
Tabel : 5.4.	Target dan Realisasi Peserta KB	20
Tabel : 5.5.	Jumlah Pasangan Usia Subur Akseptor KB	21
Tabel : 5.6.	Jumlah Akseptor KB Menurut Alasannya	22
Tabel : 6.1.	Jumlah Sarana Peribadatan	23
Tabel : 6.2.	Jumlah Penduduk Menurut Agama yang Dianut	24
Tabel : 6.3.	Jumlah Nikah	25
Tabel : 6.4.	Jumlah Nikah	26
Tabel : 6.5.	Jumlah Sekolah di Lingkungan Kementerian Agama	27
Tabel : 6.6.	Jumlah Murid dan Guru di Lingkungan Kementerian Agama	28
Tabel : 7.1.	Jumlah Gangguan Kantibmas Menurut Jenisnya	29
Tabel : 7.1.L	Jumlah Gangguan Kantibmas Menurut Jenisnya	30
Tabel : 7.2.	Jumlah Organisasi Menurut Jenisnya dan Anggotanya	31
Tabel : 7.3.	Jumlah Keanggotaan Pramuka Menurut Tingkatannya	32
Tabel : 7.3.L	Jumlah Keanggotaan Pramuka Menurut Tingkatannya	33
Tabel : 7.4.	Jumlah Balai Pertemuan.....	34
Tabel : 8.1.	Luas Panen, Hasil Per-Hektar dan Produksi Padi Sawah	35
Tabel : 8.2.	Luas Panen, Hasil Per-Hektar dan Produksi Padi Ladang	36
Tabel : 8.3.	Luas Panen, Hasil Per-Hektar dan Produksi Palawija	37
Tabel : 8.3.L	Luas Panen, Hasil Per-Hektar dan Produksi Palawija	38
Tabel : 8.4.	Produksi Buah-buahan (Kg)	39

No. Tabel	Uraian	Halaman
Tabel : 8.4.L	Produksi Buah-buahan (Kg)	40
Tabel : 8.5.	Luas Areal dan Produksi Perkebunan Rakyat	41
Tabel : 8.6.	Jumlah Hewan Ternak	42
Tabel : 8.6.L	Jumlah Hewan Ternak	43
Tabel : 8.7.	Jumlah Hewan Unggas	44
Tabel : 8.8.	Luas Areal Perikanan Menurut Jenis Pemeliharaan	45
Tabel : 8.9.	Produksi Perikanan Menurut Jenis Pemeliharaan	46
Tabel : 8.10.	Produksi Ikan Konsumsi Menurut Jenisnya	47
Tabel : 9.1.	Jumlah Pendapatan Pos dan Giro	48
Tabel : 9.2.	Data Produksi Kantor Pos dan Giro	49
Tabel : 9.3.	Jumlah Jasa Pengiriman	50
Tabel : 9.4.	Jumlah Stasiun Radio	51
Tabel : 9.5.	Jumlah Terminal	52
Tabel : 10.1.	Target dan Realisasi Penerimaan PBB Dirinci Per Desa (Buku Satu)	53
Tabel : 10.2.	Jumlah Wajib Pajak dan Wajib Pajak Terbayar (Buku Satu).....	54
Tabel : 10.3.	Perkembangan Pajak Bumi dan Bangunan (Buku Satu).....	55
Tabel : 10.4.	Target dan Realisasi Penerimaan PBB Dirinci Per Desa (Buku Dua)	56
Tabel : 10.5.	Jumlah Wajib Pajak dan Wajib Pajak Terbayar (Buku Dua).....	57
Tabel : 10.6.	Perkembangan Pajak Bumi dan Bangunan (Buku Dua).....	58
Tabel : 10.7.	Target dan Realisasi Penerimaan PBB Dirinci Per Desa (Buku 3,4,5)	59
Tabel : 10.8.	Jumlah Wajib Pajak dan Wajib Pajak Terbayar (Buku 3,4,5).....	60


No. Tabel	Uraian	Halaman
Tabel : 11.1.	Rata-rata Harga Sembilan Bahan Pokok	61
Tabel : 11.2.	Jumlah Industri Besar Sedang dan Tenaga Kerja	62
Tabel : 11.3.	Jumlah Minimarket di Kecamatan Cileungsi	63
Tabel : 11.4.	Jumlah SPBU	64
Tabel : 11.5.	Jumlah Penginapan Berdasarkan Kelasnya	65

<http://bogorkab.bps.go.id>

1

Geografis

<http://barkab.bps.go.id>



**Tabel : 1.1. Jumlah Hari Hujan
di Kecamatan Cileungsi
Tahun 2013**

Bulan	Hari Hujan
<i>(1)</i>	<i>(2)</i>
Januari	Alat Rusak
Februari	14
Maret	10
April	11
Mei	8
Juni	1
Juli	11
Agustus	5
September	9
Oktober	11
Nopember	14
Desember	15
Jumlah	109

Sumber : Perk. Kuripan

**Tabel : 1.2. Jumlah Penduduk, Luas Desa dan Kepadatannya
di Kecamatan Cileungsi
Tahun 2013**

No	Desa	Jumlah Penduduk (Jiwa)	Luas Km-2	Kepadatan Jiwa/Km-2
(1)	(2)	(3)	(4)	(5)
1	Dayeuh	23,428	11.84	1,979
2	Mampir	10,066	6.01	1,675
3	Setusari	14,125	6.25	2,260
4	Cipeucang	12,808	4.41	2,904
5	Jatisari	7,528	4.69	1,605
6	Gandoang	18,735	6.4	2,927
7	Mekarsari	9,313	5.73	1,625
8	Cileungsi Kidul	28,851	6.22	4,638
9	Cileungsi	20,465	4.35	4,705
10	Limusnunggal	31,646	7.16	4,420
11	Pasir Angin	24,733	5.79	4,272
12	Cipenjo	14,221	4.94	2,879
Jumlah		215,919	73.79	2,926

Sumber : Registrasi Kec. Cileungsi

**Tabel : 1.3. Jarak Antar Kelurahan/Desa (Km)
di Kecamatan Cileungsi
Tahun 2013**

No	Desa	Dayeuh	Mampir	Setusari	Cipeucang	Jatisari	Gandoang	Mekarsari	Cileungsi Kidul	Cileungsi	Limusununggal	Pasir Angin	Cipenjo
1	Dayeuh		2	3	5	6	5	4	4	4	6	6	7
2	Mampir	2		2	4	5	2		4	4	5	5	5
3	Setusari	3	2		2	4		4	5	5	6	6	6
4	Cipeucang	5	4	2		1	3	4	5	6	7	7	8
5	Jatisari	6	5	4	1		4	4	5	5		6	6
6	Gandoang	5	2	3	3	4		2	3	4	5	5	5
7	Mekarsari	4	3	4	4	4	2		2	3	4	5	6
8	Cileungsi Kidul	4	4	5	5	5	3	2		2	4	4	4
9	Cileungsi	4	4	5	6	5	4	3	2		4	4	4
10	Limusununggal	6	5	6	7	6	5	4	4	4		2	3
11	Pasir Angin	6	5	6	7	6	5	5	4	4	2		2
12	Cipenjo	7	5	6	8	6	5	6	4	4	3	2	

Sumber : Kecamatan Cileungsi



Pemerintahan

<http://www.parkab.bps.go.id>



Tabel : 2.1. Jumlah Rumah Tangga, Rukun Tetangga dan Rukun Warga di Kecamatan Cileungsi Tahun 2013

No	Desa	Rumah Tangga	Rukun Tetangga	Rukun Warga
(1)	(2)	(3)	(4)	(5)
1	Dayeuh	9056	58	11
2	Mampir	3049	50	16
3	Setusari	3805	48	10
4	Cipeucang	2894	24	10
5	Jatisari	1924	19	9
6	Gandoang	3500	46	13
7	Mekarsari	2745	21	8
8	Cileungsi Kidul	9495	103	19
9	Cileungsi	6792	58	19
10	Limusnunggal	10867	114	19
11	Pasir Angin	9920	79	12
12	Cipenjo	4212	115	23
Jumlah		68,259	714	165

Sumber : Kec. Cileungsi

Tabel : 2.2. Banyaknya Pegawai Kelurahan/Desa Menurut Golongan di Kecamatan Cileungsi Tahun 2013

No	Desa	Golongan				Non Golongan
		I	II	III	IV	
(1)	(2)	(3)	(4)	(5)	(6)	(7)
1	Dayeuh	-	1	-	-	16
2	Mampir	-	-	-	-	16
3	Setusari	-	-	-	-	13
4	Cipeucang	-	-	-	-	14
5	Jatisari	-	1	-	-	12
6	Gandoang	-	1	-	-	11
7	Mekarsari	-	1	-	-	12
8	Cileungsi Kidul	-	1	-	-	17
9	Cileungsi	-	1	-	-	9
10	Limusnunggal	-	1	-	-	19
11	Pasir Angin	-	-	-	-	12
12	Cipenjo	-	1	-	-	16
Jumlah		-	8	-	-	167

Sumber : Profil Desa

**Tabel : 2.3. Banyaknya Pos Hansip dan Anggotanya
di Kecamatan Cileungsi
Tahun 2013**

No	Desa	Pos Hansip	Anggota Aktif
(1)	(2)	(3)	(4)
1	Dayeuh	19	58
2	Mampir	8	25
3	Setusari	7	20
4	Cipeucang	7	20
5	Jatisari	3	10
6	Gandoang	3	10
7	Mekarsari	13	38
8	Cileungsi Kidul	7	20
9	Cileungsi	7	20
10	Limusnunggal	7	20
11	Pasir Angin	26	79
12	Cipenjo	9	28
Jumlah		116	348

Sumber : Podes 2014

3

Penduduk

<http://www.porkab.bps.go.id>

15 horizontal grey bars for data entry.

Tabel : 3.1. Jumlah Penduduk Menurut Kelompok Umur di Kecamatan Cileungsi Tahun 2013

No	Desa	0-4	5-9	10-14	15-19	20-24	25-29
(1)	(2)	(3)	(4)	(5)	(6)	(7)	
1	Dayeuh	1,996	1,905	1,806	1,692	1,777	1,920
2	Mampir	819	796	797	782	771	755
3	Setusari	1,225	1,056	1,097	1,166	1,153	1,065
4	Cipeucang	1,069	1,064	1,062	1,057	1,047	1,043
5	Jatisari	637	638	636	621	604	502
6	Gandoang	1,593	1,639	1,676	1,594	1,551	1,315
7	Mekarsari	776	799	796	751	771	596
8	Cileungsi Kidul	2,398	2,433	2,447	2,390	2,374	2,357
9	Cileungsi	1,834	1,779	1,835	1,745	1,689	1,011
10	Limusnunggal	2,731	2,706	2,771	2,741	2,699	1,634
11	Pasir Angin	2,122	2,149	2,249	2,234	2,271	1,048
12	Cipenjo	1,227	1,189	1,131	1,107	1,113	1,083
Jumlah		18,427	18,154	18,304	17,879	17,820	14,331

Sumber : Proyeksi Registrasi

**Tabel : 3.1. Jumlah Penduduk Menurut Kelompok Umur
(Lanjutan) di Kecamatan Cileungsi
Tahun 2013**

No	Desa	30-34	35-39	40-44	45-49	50-54	55+
(1)	(2)	(3)	(4)	(5)	(6)	(7)	
1	Dayeuh	2,565	2,093	1,977	1,863	1,947	1,888
2	Mampir	941	882	872	870	892	889
3	Setusari	1,283	1,216	1,210	1,203	1,213	1,237
4	Cipeucang	1,159	1,080	1,029	1,082	1,057	1,061
5	Jatisari	729	685	725	552	615	584
6	Gandoang	1,678	1,579	1,555	1,561	1,574	1,420
7	Mekarsari	936	760	784	802	781	761
8	Cileungsi Kidul	2,641	2,597	2,055	2,392	2,364	2,403
9	Cileungsi	1,996	1,861	1,617	1,713	1,697	1,687
10	Limusnunggal	3,232	2,609	2,227	2,668	2,815	2,813
11	Pasir Angin	2,373	1,983	1,755	2,192	2,170	2,186
12	Cipenjo	1,356	1,434	1,193	1,089	1,150	1,148
Jumlah		20,887	18,778	17,000	17,988	18,275	18,077

Sumber : Proyeksi Registrasi

**Tabel : 3.2. Jumlah Penduduk Menurut Jenis Kelamin
di Kecamatan Cileungsi
Tahun 2013**

No	Desa	Laki-laki	Perempuan	Jumlah
(1)	(2)	(3)	(4)	(5)
1	Dayeuh	11,351	12,077	23,428
2	Mampir	4,533	5,533	10,066
3	Setusari	6,946	7,179	14,125
4	Cipeucang	6,671	6,137	12,808
5	Jatisari	3,770	3,758	7,528
6	Gandoang	9,554	9,181	18,735
7	Mekarsari	4,778	4,535	9,313
8	Cileungsi Kidul	14,896	13,955	28,851
9	Cileungsi	10,297	10,168	20,465
10	Limusnunggal	15,976	15,670	31,646
11	Pasir Angin	11,986	12,747	24,733
12	Cipenjo	7,275	6,946	14,221
Jumlah		108,033	107,886	215,919

Sumber : Registrasi Penduduk

Tabel : 3.3. Jumlah Penduduk Menurut Kewarganegaraan Asing di Kecamatan Cileungsi Tahun 2013

No	Desa	Cina			Asing lainnya		
		Laki-laki	Perempuan	Jumlah	Laki-laki	Perempuan	Jumlah
(1)	(2)	(3)	(4)	(5)	(6)	(7)	(8)
1	Dayeuh	-	-	-	-	-	-
2	Mampir	-	-	-	-	-	-
3	Setusari	-	-	-	-	-	-
4	Cipeucang	-	-	-	-	-	-
5	Jatisari	-	-	-	-	-	-
6	Gandoang	7	6	13	-	-	-
7	Mekarsari	-	-	-	-	-	-
8	Cileungsi Kidul	149	208	357	198	134	332
9	Cileungsi	-	-	-	1	-	1
10	Limusnunggal	176	205	381	-	-	-
11	Pasir Angin	36	42	78	-	-	-
12	Cipenjo	-	-	-	-	-	-
Jumlah		368	461	829	199	134	333

Sumber : Profil Desa

Tabel : 3.4. Jumlah Penduduk Menurut Tingkat Pendidikan di Kecamatan Cileungsi Tahun 2013

No	Desa	Tdk tamat		Tamat			Aka demi	Univer- sitas	Jum- lah
		Belum Sekolah	SD/ sederajat	SD	SLTP	SLTA			
(1)	(2)		(3)	(4)	(5)	(6)	(8)	(9)	
1	Dayeuh	3,293	2,784	9,064	5,369	2,808	51	60	23,428
2	Mampir	1,211	477	4,968	2,374	998	13	24	10,066
3	Setusari	1,656	3,928	4,342	2,353	1,721	17	108	14,125
4	Cipeucang	1,492	845	5,861	2,665	1,811	90	43	12,808
5	Jatisari	953	1,609	3,896	615	426	22	7	7,528
6	Gandoang	2,212	1,708	7,491	3,932	3,184	163	46	18,735
7	Mekarsari	1,169	2,319	3,368	1,727	661	30	39	9,313
8	Cileungsi Kidul	3,466	2,831	8,521	6,924	5,799	845	465	28,851
9	Cileungsi	2,560	1,576	7,653	3,989	3,800	475	411	20,465
10	Limusnunggal	4,024	2,996	9,324	7,890	5,544	1,261	606	31,646
11	Pasir Angin	2,973	1,112	9,613	6,060	4,187	432	357	24,733
12	Cipenjo	1,830	1,520	4,720	3,911	1,624	289	327	14,221
Jumlah		26,839	23,705	78,820	47,809	32,565	3,687	2,494	215,919

Sumber : Kec. Cileungsi

Tabel : 3.5. Jumlah Penduduk Menurut Jenis Cacat di Kecamatan Cileungsi Tahun 2013

No	Desa	Tuna				
		Rungu	Netra	Grahitita	Daksa	Wicara
(1)	(2)	(3)	(4)	(5)	(6)	(7)
1	Dayeuh	2	4	3	1	3
2	Mampir	15	2	2	1	1
3	Setusari	-	2	-	6	4
4	Cipeucang	1	2	1	1	1
5	Jatisari	25	5	2	1	6
6	Gandoang	6	3	-	7	-
7	Mekarsari	23	3	3	-	3
8	Cileungsi Kidul	8	2	1	3	2
9	Cileungsi	4	3	4	-	4
10	Limusnunggal	1	3	1	2	3
11	Pasir Angin	5	4	2	9	7
12	Cipenjo	3	1	-	-	2
Jumlah		93	34	19	31	36

Sumber : Podes 2014



Pendidikan

<http://www.parkab.bps.go.id>

15 horizontal grey bars for writing.

Tabel : 4.1. Jumlah Gedung Sekolah Menurut Status Sekolah dan Tingkatan di Kecamatan Cileungsi Tahun 2013

No	Desa	Negeri				Swasta			
		TK	SD	SLTP	SLTA	TK	SD	SLTP	SLTA
(1)	(2)	(3)	(4)	(5)	(6)	(8)	(9)	(10)	
1	Dayeuh	-	5	-	-	13	-	1	-
2	Mampir	-	5	-	-	3	-	1	-
3	Setusari	-	3	1	-	3	-	-	-
4	Cipeucang	-	3	-	-	2	9	3	1
5	Jatisari	-	3	-	-	-	1	-	1
6	Gandoang	-	4	-	-	5	-	1	-
7	Mekarsari	-	5	-	-	1	9	2	-
8	Cileungsi Kidul	-	6	1	-	15	7	4	1
9	Cileungsi	-	8	-	1	11	4	7	2
10	Limusnunggal	-	3	-	-	9	6	-	-
11	Pasir Angin	-	5	1	-	13	9	4	1
12	Cipenjo	-	4	-	-	7	-	1	-
Jumlah		-	54	3	1	82	45	24	5

Sumber : UPTD Pendidikan Kec. Cileungsi

Tabel : 4.2. Jumlah Murid dan Guru SD Negeri dan Swasta di Kecamatan Cileungsi Tahun 2013

No	Desa	Negeri		Swasta		Jumlah	
		Murid	Guru	Murid	Guru	Murid	Guru
(1)	(2)	(3)	(4)	(5)	(6)	(7)	(8)
1	Dayeuh	2,283	54	-	-	2,283	54
2	Mampir	2,202	56	-	-	2,202	56
3	Setusari	1,050	28	-	-	1,050	28
4	Cipeucang	1,747	38	934	81	2,681	119
5	Jatisari	574	23	97	8	671	31
6	Gandoang	1,516	42	-	-	1,516	42
7	Mekarsari	1,219	47	651	47	1,870	94
8	Cileungsi Kidul	3,702	101	607	58	4,309	159
9	Cileungsi	4,060	121	652	66	4,712	187
10	Limusnunggal	2,557	66	573	81	3,130	147
11	Pasir Angin	3,469	72	817	74	4,286	146
12	Cipenjo	1,177	35	-	-	1,177	35
Jumlah		25,556	683	4,331	415	29,887	1,098

Sumber : UPTD Pendidikan Kec. Cileungsi

Tabel : 4.3. Jumlah Murid dan Guru SLTP Negeri dan Swasta di Kecamatan Cileungsi Tahun 2013

No	Desa	Negeri		Swasta		Jumlah	
		Murid	Guru	Murid	Guru	Murid	Guru
(1)	(2)	(3)	(4)	(5)	(6)	(7)	(8)
1	Dayeuh	-	-	66	26	66	26
2	Mampir	-	-	220	16	220	16
3	Setusari	863	32	-	-	863	32
4	Cipeucang	-	-	227	28	227	28
5	Jatisari	-	-	-	-	-	-
6	Gandoang	-	-	660	33	660	33
7	Mekarsari	-	-	374	21	374	21
8	Cileungsi Kidul	1,822	47	1,500	55	3,322	102
9	Cileungsi	-	-	2,468	91	2,468	91
10	Limusnunggal	-	-	-	-	-	-
11	Pasir Angin	-	-	995	69	995	69
12	Cipenjo	-	-	130	16	130	16
Jumlah		2,685	101	6,640	355	9,325	434

Sumber : UPTD Pendidikan Kec. Cileungsi

Tabel : 4.4. Jumlah Murid dan Guru Sekolah Lanjutan Tingkat Atas Negeri dan Swasta di Kecamatan Cileungsi Tahun 2013


No	Desa	Negeri		Swasta		Jumlah	
		Murid	Guru	Murid	Guru	Murid	Guru
(1)	(2)	(3)	(4)	(5)	(6)	(7)	(8)
1	Dayeuh	-	-	-	-	-	-
2	Mampir	-	-	-	-	-	-
3	Setusari	-	-	-	-	-	-
4	Cipeucang	-	-	112	30	112	30
5	Jatisari	-	-	-	-	-	-
6	Gandoang	-	-	-	-	-	-
7	Mekarsari	-	-	-	-	-	-
8	Cileungsi Kidul	-	-	201	19	201	19
9	Cileungsi	1,039	46	345	20	1,384	66
10	Limusnunggal	-	-	-	-	-	-
11	Pasir Angin	-	-	96	23	96	23
12	Cipenjo	-	-	-	-	-	-
Jumlah		1,039	46	754	92	1,793	138

Sumber : UPTD Pendidikan Kec. Cileungsi



Kesehatan & KB

<http://bogor.pps.go.id>



Tabel : 5.1. Jumlah Tempat Pelayanan Kesehatan di Kecamatan Cileungsi Tahun 2013

No	Desa	Rumah Sakit	Puskes- mas	Pustu	Pos Yandu	Pos KB	Balai Pengobatan
(1)	(2)	(3)	(4)	(5)	(6)	(7)	
1	Dayeuh	-	-	-	15	1	8
2	Mampir	-	-	1	11	1	2
3	Setusari	-	-	-	12	1	1
4	Cipeucang	1	-	-	11	1	2
5	Jatisari	-	-	-	9	1	1
6	Gandoang	-	1	-	12	1	2
7	Mekarsari	-	-	-	8	1	2
8	Cileungsi Kidul	1	-	-	17	1	9
9	Cileungsi	1	1	-	18	1	9
10	Limusnunggal	2	-	-	25	1	17
11	Pasir Angin	-	1	1	16	1	2
12	Cipenjo	-	-	1	16	1	3
Jumlah		4	3	3	170	12	58

Sumber : UPTD Puskesmas Kec. Cileungsi

Tabel : 5.2. Jumlah Tenaga Pelayanan Kesehatan di Kecamatan Cileungsi Tahun 2013

No	Desa	Dokter		Bidan	Dukun	Jumlah
		Umum	Gigi			
(1)	(2)	(3)	(4)	(5)	(6)	(7)
1	Dayeuh	16	-	7	4	30
2	Mampir	2	-	1	4	5
3	Setusari	2	-	1	2	6
4	Cipeucang	1	-	2	2	6
5	Jatisari	1	1	2	2	6
6	Gandoang	2	1	3	2	7
7	Mekarsari	1	-	2	1	5
8	Cileungsi Kidul	5	2	10	4	24
9	Cileungsi	13	2	6	2	24
10	Limusnunggal	27	4	5	2	39
11	Pasir Angin	2	1	5	3	12
12	Cipenjo	2	1	4	3	11
Jumlah		74	12	48	31	175

Sumber : UPTD Puskesmas Kec. Cileungsi

Tabel : 5.3. Jumlah Balita yang Mendapat Imunisasi di Kecamatan Cileungsi Tahun 2013

No	Desa	BCG	DPT			Polio				campak
			I	II	III	I	II	III	IV	
(1)	(2)	(3)	(4)	(5)	(6)	(8)	(9)	(10)	(11)	
1	Dayeuh	707	569	-	566	-	-	-	590	
2	Mampir	312	309	-	301	-	-	-	296	314
3	Setusari	342	313	-	306	-	-	-	316	354
4	Cipeucang	343	337	-	337	-	-	-	336	354
5	Jatisari	249	233	-	244	-	-	-	231	239
6	Gandoang	436	394	-	450	-	-	-	452	488
7	Mekarsari	234	222	-	204	-	-	-	193	200
8	Cileungsi Kidul	750	657	-	738	-	-	-	668	792
9	Cileungsi	722	653	-	586	-	-	-	688	736
10	Limusnunggal	597	588	-	623	-	-	-	642	689
11	Pasir Angin	577	549	-	563	-	-	-	567	562
12	Cipenjo	257	229	-	252	-	-	-	239	244
Jumlah		5,526	5,053	-	5,170	-	-	-	5,218	5,678

Sumber : UPTD Puskesmas Kec. Cileungsi

Ket : - Data tidak tersedia

**Tabel : 5.4. Target dan Realisasi Peserta KB
di Kecamatan Cileungsi
Tahun 2013**

No	Desa	Target	Realisasi	Persentase (%)
(1)	(2)	(3)	(4)	(5)
1	Dayeuh	2,519	3,304	131.17
2	Mampir	1,815	2,705	149.00
3	Setusari	2,088	2,626	125.73
4	Cipeucang	1,718	1,853	107.86
5	Jatisari	1,591	1,692	106.33
6	Gandoang	1,966	2,756	140.20
7	Mekarsari	1,584	1,658	104.63
8	Cileungsi Kidul	3,562	5,933	166.57
9	Cileungsi	2,865	3,927	137.04
10	Limusnunggal	3,598	5,818	161.69
11	Pasir Angin	3,203	4,479	139.83
12	Cipenjo	1,894	2,231	117.83
Jumlah		28,404	38,981	137.24

Sumber : Badan Pemberdayaan Perempuan dan Keluarga Berencana

Tabel : 5.5. Jumlah Pasangan Usia Subur Akseptor KB Menurut Jenis Alat Kontrasepsi yang Digunakan di Kecamatan Cileungsi Tahun 2013

No	Desa	Akseptor KB						Jumlah	
		IUD	Pil	Sun- tik	Kon- dom	MOP	MOW		Im- plant
(1)	(2)	(3)	(4)	(5)	(6)	(7)	(9)	(10)	
1	Dayeuh	178	1,287	1,641	19	25	29	125	3,304
2	Mampir	224	1,797	506	19	36	71	50	2,703
3	Setusari	149	424	1,867	12	20	25	135	2,632
4	Cipeucang	128	403	1,146	17	37	8	120	1,859
5	Jatisari	102	511	955	18	26	4	79	1,695
6	Gandoang	112	1,051	1,460	20	14	27	68	2,752
7	Mekarsari	113	301	1,131	17	10	17	70	1,659
8	Cileungsi Kidul	341	1,997	3,283	26	36	101	137	5,921
9	Cileungsi	317	788	2,550	29	30	80	133	3,927
10	Limusnunggal	296	1,921	3,155	31	10	160	248	5,821
11	Pasir Angin	225	1,784	2,262	18	15	33	139	4,476
12	Cipenjo	138	451	1,479	13	32	38	81	2,232
Jumlah		2,323	12,715	21,435	239	291	593	1,385	38,981

Sumber : Badan Pemberdayaan Perempuan dan Keluarga Berencana

Tabel : 5.6. Jumlah Akseptor KB Menurut Alasannya di Kecamatan Cileungsi Tahun 2013


No	Desa	Hormonal		Non Hormonal	
		Laki-laki	Perempuan	Laki-laki	Perempuan
(1)	(2)				
1	Dayeuh	-	3,053	44	206
2	Mampir	-	2,356	55	295
3	Setusari	-	2,421	32	173
4	Cipeucang	-	1,663	54	135
5	Jatisari	-	1,490	44	105
6	Gandoang	-	2,582	34	139
7	Mekarsari	-	1,501	27	130
8	Cileungsi Kidul	-	5,427	63	443
9	Cileungsi	-	3,473	59	396
10	Limusnunggal	-	5,371	41	459
11	Pasir Angin	-	4,189	33	257
12	Cipenjo	-	2,010	45	176
Jumlah		-	35,536	531	2,914

Sumber : Badan Pemberdayaan Perempuan dan Keluarga Berencana



Agama

<http://www.parkab.bps.go.id>



**Tabel : 6.1. Jumlah Sarana Peribadatan
di Kecamatan Cileungsi
Tahun 2013**

No	Desa	Masjid	Langgar	Mushola	Gereja	Pura	Wihara
(1)	(2)	(3)	(4)	(5)	(6)	(7)	
1	Dayeuh	15	-	58	-	-	-
2	Mampir	11	-	20	-	-	-
3	Setusari	17	-	14	-	-	-
4	Cipeucang	16	-	16	-	-	-
5	Jatisari	9	-	21	-	-	-
6	Gandoang	13	-	21	1	-	-
7	Mekarsari	8	-	11	-	-	-
8	Cileungsi Kidul	18	-	33	-	-	-
9	Cileungsi	14	-	18	2	-	1
10	Limusnunggal	13	-	17	4	-	-
11	Pasir Angin	15	-	35	-	-	-
12	Cipenjo	8	-	15	-	-	-
Jumlah		157	0	279	7	0	1

Sumber : Podes 2014

Tabel : 6.2. Jumlah Penduduk Menurut Agama yang Dianut di Kecamatan Cileungsi Tahun 2013

No	Desa	Islam	kristen	Hindu	Budha	Lainnya	Jumlah
(1)	(2)	(3)	(4)	(6)	(7)	(8)	
1	Dayeuh	20,441	2,646	99	140	102	23,428
2	Mampir	9,321	613	45	57	29	10,066
3	Setusari	13,081	860	61	82	41	14,125
4	Cipeucang	11,860	781	51	80	36	12,808
5	Jatisari	6,971	459	32	44	21	7,528
6	Gandoang	17,157	1,334	107	84	53	18,735
7	Mekarsari	8,490	701	36	60	27	9,313
8	Cileungsi Kidul	24,283	4,146	88	209	126	28,851
9	Cileungsi	17,546	2,477	115	298	29	20,465
10	Limusnunggal	28,336	2,897	153	170	90	31,646
11	Pasir Angin	20,056	4,062	276	232	107	24,733
12	Cipenjo	13,023	1,012	48	97	41	14,221
Jumlah		190,567	21,987	1,111	1,552	703	215,919

Sumber : Kecamatan Cileungsi

**Tabel : 6.3. Jumlah Nikah
di Kecamatan Cileungsi
Tahun 2013**

No	Desa	Nikah
<i>(1)</i>	<i>(2)</i>	<i>(3)</i>
1	Dayeuh	158
2	Mampir	90
3	Setusari	187
4	Cipeucang	170
5	Jatisari	163
6	Gandoang	159
7	Mekarsari	145
8	Cileungsi Kidul	29
9	Cileungsi	146
10	Limusnunggal	142
11	Pasir Angin	331
12	Cipenjo	176
Jumlah		1,896

Sumber : Kantor Urusan Agama Kec. Cileungsi

**Tabel : 6.4. Jumlah Nikah
di Kecamatan Cileungsi
Tahun 2013**

No	Desa	Nikah
(1)	(2)	(3)
1	Januari	145
2	Februari	82
3	Maret	171
4	April	156
5	Mei	149
6	Juni	146
7	Juli	133
8	Agustus	94
9	September	87
10	Oktober	499
11	Nopember	158
12	Desember	76
Jumlah		1,896

Sumber : Kantor Urusan Agama Kec. Cileungsi

Tabel : 6.5. Jumlah Sekolah di Lingkungan Kementerian Agama di Kecamatan Cileungsi Tahun 2013


No	Desa	Ibtidaiyah	Tsanawiyah	Aliyah	Jumlah
(1)	(2)	(3)	(4)	(5)	(6)
1	Dayeuh	1	1	-	2
2	Mampir	-	-	-	-
3	Setusari	1	-	-	1
4	Cipeucang	-	1	-	1
5	Jatisari	-	1	1	2
6	Gandoang	-	-	-	-
7	Mekarsari	-	1	-	1
8	Cileungsi Kidul	1	-	-	1
9	Cileungsi	-	1	1	2
10	Limusnunggal	-	-	-	-
11	Pasir Angin	2	1	1	4
12	Cipenjo	-	-	-	-
Jumlah		5	6	3	14

Sumber : kanmenag kab. Bogor

**Tabel : 6.6. Jumlah Murid dan Guru
di Lingkungan Kementerian Agama
Tahun 2013**


No	Desa	Ibtidaiyah		Tsanawiyah		Aliyah		Jumlah	
		Murid	Guru	Murid	Guru	Murid	Guru	Murid	Guru
(1)	(2)	(3)	(4)	(5)	(6)	(7)	(8)	(9)	(10)
1	Dayeuh	677	28	1286	46	-	-		74
2	Mampir	-	-	-	-	-	-	-	-
3	Setusari	197	11	-	-	-	-	197	11
4	Cipeucang	-	-	131	10	-	-	131	10
5	Jatisari	-	-	159	22	91	18	250	40
6	Gandoang	-	-	-	-	-	-	-	-
7	Mekarsari	-	-	139	14	-	-	139	14
8	Cileungsi Kidul	310	16	-	-	-	-	310	16
9	Cileungsi	-	-	273	13	81	6	354	19
10	Limusnunggal	-	-	-	-	-	-	-	-
11	Pasir Angin	459	30	223	15	142	14	824	59
12	Cipenjo	-	-	-	-	-	-	-	-
Jumlah		1,643	85	2,211	120	314	38	2,205	243

Sumber : kanmenag kab. Bogor



Sosial

<http://www.parkab.bps.go.id>



Tabel : 7.1. Jumlah Gangguan Kamtibmas Menurut Jenisnya di Kecamatan Cileungsi Tahun 2013

No	Desa	Keba- karan	Peni- puan	Pengru- sakan	Pengge- lapan	Temu Mayat
(1)	(2)	(3)	(4)	(5)	(6)	(7)
1	Dayeuh	1	3	-	1	-
2	Mampir	-	2	-	-	-
3	Setusari	1	-	-	1	1
4	Cipeucang	-	1	-	-	1
5	Jatisari	-	-	-	-	-
6	Gandoang	1	2	-	1	-
7	Mekarsari	1	1	-	-	-
8	Cileungsi Kidul	1	15	-	1	1
9	Cileungsi	-	11	-	6	-
10	Limusnunggal	1	7	-	1	1
11	Pasir Angin	-	5	-	1	-
12	Cipenjo	-	3	-	1	-
Jumlah		6	50	0	13	4

Sumber : Polsek Cileungsi

**Tabel : 7.1. Jumlah Gangguan Kamtibmas Menurut Jenisnya
(Lanjutan) di Kecamatan Cileungsi
Tahun 2013**

No	Desa	Pencurian					
		Ken- daraan	Ri- ngan	Be- rat	Keke- rasan	Peng- aniayaan	Lain- lain
(1)	(2)	(7)	(8)	(9)	(10)	(11)	
1	Dayeuh	25	1	7	-	3	3
2	Mampir	4	-	-	2	1	3
3	Setusari	8	-	3	-	-	2
4	Cipeucang	7	-	-	1	2	2
5	Jatisari	3	-	2	1	-	-
6	Gandoang	15	1	1	2	2	3
7	Mekarsari	9	-	2	1	1	3
8	Cileungsi Kidul	54	1	17	-	7	13
9	Cileungsi	40	-	16		7	9
10	Limusnunggal	37	-	5	1	6	8
11	Pasir Angin	28	-	5	-	3	3
12	Cipenjo	18	-	5	1	-	8
Jumlah		248	3	63	9	32	57

Sumber : Polsek Cileungsi

Tabel : 7.2. Jumlah Organisasi Menurut Jenisnya dan Anggotanya di Kecamatan Cileungsi Tahun 2013

No	Desa	Kesenian		Olah Raga		Karang Taruna		Lain-lain	
		Jumlah	Anggota	Jumlah	Anggota	Jumlah	Anggota	Jumlah	Anggota
(1)	(2)	(3)	(4)	(5)	(6)	(7)	(8)	(9)	(10)
1	Dayeuh	-	-	-	-	1	15	-	-
2	Mampir	-	-	1	10	1	11	-	-
3	Setusari	-	-	-	-	1	80	-	-
4	Cipeucang	-	-	2	20	1	20	1	29
5	Jatisari	-	-	-	-	1	11	2	11
6	Gandoang	3	40	5	98	1	4	-	-
7	Mekarsari	-	-	11	198	1	37	-	-
8	Cileungsi Kidul	-	-	-	-	1	15	1	15
9	Cileungsi	-	-	-	-	1	35	-	-
10	Limusnunggal	6	62	9	250	1	12	7	98
11	Pasir Angin	-	-	-	-	1	30	-	-
12	Cipenjo	-	-	1	34	1	57	-	-
Jumlah		9	102	29	610	12	327	11	153

Sumber : Profil Desa

Tabel : 7.3. Jumlah Keanggotaan Pramuka Menurut Tingkatannya di Kecamatan Cileungsi Tahun 2013

No	Desa	Siaga		Penggalang		Penegak		Pandega		
		Putra	Putri	Putra	Putri	Putra	Putri	Putra	Putri	
(1)	(2)	(3)	(4)	(5)	(6)	(7)	(8)	(11)	(12)	
1	Dayeuh	171	188	370	347	-	-	-	-	
2	Mampir	168	189	323	343	-	-	-	-	
3	Setusari	182	164	433	254	-	-	-	-	
4	Cipeucang	279	298	412	322	127	142	-	-	
5	Jatisari	126	142	299	306	-	-	-	-	
6	Gandoang	272	293	419	333	-	-	-	-	
7	Mekarsari	160	176	317	341	-	-	-	-	
8	Cileungsi Kidul	308	356	484	449	-	-	-	-	
9	Cileungsi	557	422	772	734	295	322	12	5	
10	Limusnunggal	388	303	509	467	-	-	-	-	
11	Pasir Angin	267	293	487	492	-	-	-	-	
12	Cipenjo	162	174	367	379	-	-	-	-	
Jumlah		3,040	2,998	0	5,192	4,767	422	464	12	5

Sumber : kwartir ranting kec. Cileungsi

**Tabel : 7.3. Jumlah Keanggotaan Pramuka Menurut Tingkatannya
(Lanjutan) di Kecamatan Cileungsi
Tahun 2013**


No	Desa	Andalan		Pembina		Mabi		Jumlah	
		Putra	Putri	Putra	Putri	Putra	Putri	Putra	Putri
(1)	(2)	(3)	(4)	(5)	(6)	(7)	(8)	(9)	(10)
1	Dayeuh	-	1	22	15	8	-		551
2	Mampir	-	1	10	10	4	-	505	543
3	Setusari	1	-	17	12	4	-	637	430
4	Cipeucang	1	-	15	14	3	1	837	777
5	Jatisari	-	-	9	10	4	-	438	458
6	Gandoang	1	1	25	13	4	1	721	641
7	Mekarsari	1	-	20	15	8	-	506	532
8	Cileungsi Kidul	2	1	53	31	12	8	859	845
9	Cileungsi	4	-	64	52	17	10	1721	1545
10	Limusnunggal	2	-	27	19	6	1	932	790
11	Pasir Angin	1	-	18	20	7	5	780	810
12	Cipenjo	1	1	14	9	2	1	546	564
Jumlah		14	5	294	220	79	27	8,482	8,486

Sumber : kwartir ranting kec. Cileungsi

**Tabel : 7.4. Jumlah Balai Pertemuan
per desa di Kecamatan Cileungsi
Tahun 2013**


No	Desa	Balai Pertemuan
(1)	(2)	
1	Dayeuh	1
2	Mampir	1
3	Setusari	1
4	Cipeucang	1
5	Jatisari	1
6	Gandoang	1
7	Mekarsari	1
8	Cileungsi Kidul	1
9	Cileungsi	1
10	Limusnunggal	1
11	Pasir Angin	1
12	Cipenjo	1
Jumlah		12

Sumber : Profil Desa



Pertanian

<http://www.parkab.bps.go.id>



Tabel : 8.1. Luas Panen, Hasil Per-Hektar dan Produksi Padi Sawah di Kecamatan Cileungsi Tahun 2013

No	Desa	Luas Panen (Ha)	Hasil Per Hektar (Ton/Ha)	Produksi (Ton)
(1)	(2)	(3)	(4)	(5)
1	Dayeuh	45.5	5.4	245.6
2	Mampir	71.2	5.5	390.9
3	Setusari	186.3	6.1	1,144.5
4	Cipeucang	179.2	6.1	1,101.3
5	Jatisari	260.1	6.1	1,598.1
6	Gandoang	218.5	6.1	1,342.4
7	Mekarsari	131.5	6.0	795.4
8	Cileungsi Kidul	36.4	5.9	212.8
9	Cileungsi	1.4	5.8	8.2
10	Limusnunggal	2.5	5.8	14.4
11	Pasir Angin	89.6	5.9	524.1
12	Cipenjo	15.9	5.8	91.3
Jumlah		1,237.9	6.0	7,469.0

Sumber : UPTD Pertanian Cileungsi

**Tabel : 8.2. Luas Panen, Hasil Per-Hektar dan Produksi Padi Ladang
di Kecamatan Cileungsi
Tahun 2013**

No	Desa	Luas Panen (Ha)	Hasil Per Hektar (Ton/Ha)	Produksi (Ton)
(1)	(2)	(3)	(4)	(5)
1	Dayeuh	0.32	2.30	7.66
2	Mampir	0.63	2.80	18.65
3	Setusari	1.25	2.80	36.85
4	Cipeucang	1.23	2.90	37.71
5	Jatisari	0.48	2.90	14.72
6	Gandoang	0.32	2.80	9.32
7	Mekarsari	0.23	2.80	6.66
8	Cileungsi Kidul	0.00	0.00	0.00
9	Cileungsi	0.00	0.00	0.00
10	Limusnunggal	0.00	0.00	0.00
11	Pasir Angin	0.56	2.80	16.43
12	Cipenjo	0.00	0.00	0.00
Jumlah		5.00	29.60	148.00

Sumber : UPTD Pertanian Cileungsi

Tabel : 8.3. Luas Panen, Hasil Per-Hektar dan Produksi Palawija di Kecamatan Cileungsi Tahun 2013

No	Desa	(Ton)									
		Jagung			Ubi Kayu			Ubi Jalar			
		Luas Panen	Hasil/ Ha	Pro-duksi	Luas Panen	Hasil/ Ha	Pro-duksi	Luas Panen	Hasil /Ha	Pro-duksi	
(1)	(2)	(3)	(4)	(5)	(6)	(7)	(8)	(9)	(10)	(11)	
1	Dayeuh	0.5	4.6	2.2	2.8	19.2	60.5	1.1			17.3
2	Mampir	0.6	4.3	2.5	3.7	20.1	84.5	0.7	13.6		11.5
3	Setusari	0.6	4.3	2.8	4.2	20.3	96.1	1.5	13.6		23.0
4	Cipeucang	0.7	4.5	3.3	3.7	19.6	82.4	1.9	14.6		31.0
5	Jatisari	0.6	4.3	2.5	2.8	19.8	62.6	1.5	14.9		25.3
6	Gandoang	0.5	4.6	2.2	3.7	20.7	87.0	0.7	14.6		12.4
7	Mekarsari	0.2	4.0	1.0	1.9	19.5	41.0	0.7	13.6		11.5
8	Cileungsi Kidul	0.2	4.3	0.7	1.4	19.4	30.6	0.0	0.0		0.0
9	Cileungsi	0.1	4.3	0.4	1.4	19.2	30.2	0.0	0.0		0.0
10	Limusnunggal	0.2	4.3	0.7	2.3	19.3	50.7	0.0	0.0		0.0
11	Pasir Angin	0.6	4.3	2.5	2.8	19.8	62.4	1.1	14.5		18.5
12	Cipenjo	0.3	4.3	1.4	2.3	19.4	50.9	0.7	13.6		11.5
Jumlah		5.0	4.40	22.0	33.0	22.4	739.0	10.0	16.2		162.0

Sumber : UPTD Pertanian Cileungsi

**Tabel : 8.3. Luas Panen, Hasil Per-Hektar dan Produksi Palawija
(Lanjutan) di Kecamatan Cileungsi
Tahun 2013**

		(Ton)					
No	Desa	Kacang Tanah			Kacang Hijau		
		Luas Panen	Hasil/ Ha	Pro-duksi	Luas Panen	Hasil/ Ha	Pro-duksi
(1)	(2)	(3)	(4)	(5)	(6)	(7)	(8)
1	Dayeuh	1.1	2.6	2.8	-	-	-
2	Mampir	2.5	2.8	7.1	-	-	-
3	Setusari	2.5	2.6	6.6	-	-	-
4	Cipeucang	2.9	2.8	8.1	-	-	-
5	Jatisari	2.2	2.6	5.6	-	-	-
6	Gandoang	2.2	2.6	5.6	-	-	-
7	Mekarsari	1.8	2.4	4.3	-	-	-
8	Cileungsi Kidul	1.1	2.4	2.6	-	-	-
9	Cileungsi	1.1	2.4	2.6	-	-	-
10	Limusnunggal	1.1	2.4	2.6	-	-	-
11	Pasir Angin	1.4	2.4	3.4	-	-	-
12	Cipenjo	1.1	2.4	2.6	-	-	-
Jumlah		21.0	2.6	54.0	-	-	-

Sumber : UPTD Pertanian Cileungsi

**Tabel : 8.4. Produksi Buah-buahan (Kg)
di Kecamatan Cileungsi
Tahun 2013**

No	Desa	Jeruk		Alpu- kat	Duri- an	Du- ku	Jambu			Na- nas
		Nipis	Siam				Biji	Air	Bol	
(1)	(2)	(3)	(4)	(5)	(6)	(7)	(9)	(10)	(11)	
1	Dayeuh	-	-	384	-	-	648	1,038	-	-
2	Mampir	-	-	387	-	-	1,348	2,126	-	-
3	Setusari	-	-	329	-	-	1,538	2,095	-	-
4	Cipeucang	-	-	332	-	-	1,535	2,115	-	-
5	Jatisari	-	-	288	-	-	657	1,900	-	22
6	Gandoang	-	-	413	-	-	1,535	1,603	-	36
7	Mekarsari	-	-	253	-	-	1,514	1,762	-	42
8	Cileungsi Kidul	-	-	118	-	-	154	1,196	-	-
9	Cileungsi	-	-	41	-	-	100	320	-	-
10	Limusnunggal	-	-	38	-	-	57	328	-	-
11	Pasir Angin	-	-	387	-	-	574	684	-	-
12	Cipenjo	-	-	330	-	-	339	433	-	-
Jumlah		-	-	3,300	-	-	10,000	15,600	0	100

Sumber : UPTD Pertanian Cileungsi

Tabel : 8.4. Produksi Buah-buahan (Kg)
(Lanjutan) di Kecamatan Cileungsi
Tahun 2013

No	Desa	Mang			Ram-	Salak	Sawo	Be	Mang
		Pepaya	Pisang	Pisang	but-			lim	gis
		ga			an			bing	
		(12)	(13)	(14)	(15)	(16)		(18)	(19)
1	Dayeuh	2,064	21,157	10,771	96,040	244	9,557	695	-
2	Mampir	4,784	26,575	10,799	1,264,989	579	14,275	880	-
3	Setusari	5,576	2,669	21,648	1,153,308	1,170	26,456	510	-
4	Cipeucang	3,877	2,352	22,279	1,165,245	749	21,038	704	-
5	Jatisari	4,909	2,560	31,499	1,273,853	701	14,093	602	-
6	Gandoang	1,167	1,260	8,210	8,369	-	244	482	-
7	Mekarsari	1,428	1,528	8,841	7,409	-	183	417	-
8	Cileungsi Kidul	1,282	4,495	6,638	116,428	-	164	232	-
9	Cileungsi	1,376	5,130	6,631	72,442	-	134	185	-
10	Limusnunggal	875	7,770	6,108	45,254	-	79	232	-
11	Pasir Angin	5,034	2,272	11,061	1,043,602	158	28,690	945	-
12	Cipenjo	1,428	1,230	3,915	6,860	-	286	417	-
Jumlah		33,800	79,000	148,400	6,253,800	3,600	115,200	6,300	-

Sumber : UPTD Pertanian Cileungsi

**Tabel : 8.5. Luas Areal dan Produksi Perkebunan Rakyat
di kecamatan Cileungsi
Tahun 2013**

No	Jenis Tanaman Kehutanan	Luas Areal /(ha)	Produksi /(Ton)
<i>(1)</i>	<i>(2)</i>	<i>(3)</i>	<i>(4)</i>
1	Cengkeh	10.62	2.18
2	Kelapa	169.73	86.52
3	Kelapa Hibrida	2.00	0.30
4	Kopi	4.12	2.95
Jumlah		186.47	91.95

Sumber : Dinas Pertanian dan Kehutanan

**Tabel : 8.6. Jumlah Hewan Ternak
di kecamatan Cileungsi
Tahun 2013**

(ekor)				
No	Desa	sapi	sapi perah	kerbau
(1)	(2)	(3)	(4)	(5)
1	Dayeuh	66	-	8
2	Mampir	3,657	-	29
3	Setusari	64	-	7
4	Cipeucang	72	-	10
5	Jatisari	50	-	8
6	Gandoang	35	-	-
7	Mekarsari	42	3	7
8	Cileungsi Kidul	87	-	-
9	Cileungsi	26	-	-
10	Limusnunggal	49	-	-
11	Pasir Angin	41	-	3
12	Cipenjo	83	-	4
Jumlah		4,272	3	76

Sumber : Dinas Peternakan dan Perikanan Kab. Bogor

**Tabel : 8.6. Jumlah Hewan Ternak
(Lanjutan) di kecamatan Cileungsi
Tahun 2013**

(ekor)						
No	Desa	Kambing	Domba	Kelinci	Babi	Kuda
(1)	(2)	(3)	(4)	(5)	(5)	(5)
1	Dayeuh	439	596	13	-	-
2	Mampir	831	843	32	-	-
3	Setusari	491	464	38	-	-
4	Cipeucang	529	627	30	-	-
5	Jatisari	737	602	22	-	-
6	Gandoang	498	579	13	-	2
7	Mekarsari	683	557	18	-	13
8	Cileungsi Kidul	485	563	45	-	-
9	Cileungsi	310	254	40	-	-
10	Limusnunggal	554	466	29	-	-
11	Pasir Angin	538	542	22	-	-
12	Cipenjo	629	477	30	-	-
Jumlah		6,724	6,570	332	-	15

Sumber : Dinas Peternakan dan Perikanan Kab. Bogor

**Tabel : 8.7. Jumlah Hewan Unggas
di kecamatan Cileungsi
Tahun 2013**

(ekor)					
No	Desa	Ayam Buras	Ayam Ras Pedaging	Ayam Ras Petelur	Itik
(1)	(2)	(3)	(4)	(5)	(6)
1	Dayeuh	1,696	-	-	124
2	Mampir	1,548	-	-	274
3	Setusari	1,113	-	-	232
4	Cipeucang	910	-	-	77
5	Jatisari	1,203	-	-	197
6	Gandoang	1,261	-	-	206
7	Mekarsari	1,087	-	-	162
8	Cileungsi Kidul	1,201	-	-	109
9	Cileungsi	1,181	-	-	-
10	Limusnunggal	1,435	-	-	104
11	Pasir Angin	1,479	-	8,000	221
12	Cipenjo	1,387	-	-	-
Jumlah		15,501	-	8,000	1,706

Sumber : Dinas Peternakan dan Perikanan Kab. Bogor

(-) Data tidak tersedia

Tabel : 8.8. Luas Areal Perikanan Menurut Jenis Pemeliharaan di kecamatan Cileungsi Tahun 2013

No	Desa	Perikanan	Kolam Air Tenang	Kolam Air
		Sawah (Ha)	(Pembesaran) (Ha)	Deras (Ha)
(1)	(2)	(3)	(4)	(5)
1	Dayeuh	-	0.02	-
2	Mampir	-	0.09	-
3	Setusari	-	0.09	-
4	Cipeucang	-	0.02	-
5	Jatisari	-	0.09	-
6	Gandoang	-	0.02	-
7	Mekarsari	-	0.02	-
8	Cileungsi Kidul	-	-	-
9	Cileungsi	-	0.09	-
10	Limusnunggal	-	0.07	-
11	Pasir Angin	-	0.09	-
12	Cipenjo	-	0.02	-
Jumlah		-	0.66	-

Sumber : Dinas Peternakan dan Perikanan Kab. Bogor

Tabel : 8.9. Produksi Perikanan Menurut Jenis Pemeliharaan di kecamatan Cileungsi Tahun 2013

No	Desa	Perikanan	Kolam Air	Kolam Air
		Sawah /Ton	Tenang /Ton (Pembesaran)	Deras /Ton
(1)	(2)	(3)	(4)	(5)
1	Dayeuh	-	-	-
2	Mampir	-	18.81	-
3	Setusari	-	18.81	-
4	Cipeucang	-	18.81	-
5	Jatisari	-	37.60	-
6	Gandoang	-	-	-
7	Mekarsari	-	-	-
8	Cileungsi Kidul	-	18.81	-
9	Cileungsi	-	18.81	-
10	Limusnunggal	-	18.81	-
11	Pasir Angin	-	18.81	-
12	Cipenjo	-	-	-
Jumlah		-	169.26	-

Sumber : Dinas Peternakan dan Perikanan Kab. Bogor

**Tabel : 8.10. Produksi Ikan Konsumsi Menurut Jenisnya
di kecamatan Cileungsi
Tahun 2013**


No	Jenis Ikan Konsumsi	Produksi /Ton
<i>(1)</i>	<i>(2)</i>	
1	Mas	17.35
2	Nila	18.45
3	Mujair	3.53
4	Gurame	8.76
5	Patin	6.84
6	Lele	130.34
7	Bawal	1.17
Jumlah		101.42

Sumber : Dinas Peternakan dan Perikanan Kab. Bogor



Perhubungan & Komunikasi

<http://bps.go.id>



**Tabel : 9.1. Jumlah Pendapatan Pos dan Giro
di Kecamatan Cileungsi
Tahun 2013**

No	Sumber Pendapatan	Tahun 2013
		(000)
<i>(1)</i>	<i>(2)</i>	<i>(3)</i>
1	Penjualan Benda Pos	159,654
2	Bea Pos Paket	364,616
3	Bea Wesel Pos	552,050
4	Tabungan Negara	5,729
5	Bea Surat	330,070
Jumlah		1,412,119

Sumber : Kantor Pos Cabang Cibinong

**Tabel : 9.2. Data Produksi Kantor Pos dan Giro
di Kecamatan Cileungsi
Tahun 2013**

No	Jenis Produksi	Jumlah Produksi	Nilai Produksi (000)
<i>(1)</i>	<i>(2)</i>	<i>(3)</i>	<i>(4)</i>
1	Wesel Kirim	21,797	10,898,500
2	Wesel Bayar	1,616	808,000
3	Setoran Giro Pos	-	-
4	Bayar Giro Pos	-	-
5	Pembayaran Tabanas	774	803,384
Jumlah		24,187	12,509,884

Sumber : Kantor Pos Cabang Cibinong

**Tabel : 9.3. Jumlah Jasa Pengiriman
di Kecamatan Cileungsi
Tahun 2013**

No	Desa	Jasa Pengiriman
<i>(1)</i>	<i>(2)</i>	<i>(3)</i>
1	Dayeuh	-
2	Mampir	-
3	Setusari	-
4	Cipeucang	-
5	Jatisari	-
6	Gandoang	1
7	Mekarsari	-
8	Cileungsi Kidul	-
9	Cileungsi	1
10	Limusnunggal	3
11	Pasir Angin	-
12	Cipenjo	-
Jumlah		5

Sumber : Kec. Cileungsi

**Tabel : 9.4. Jumlah Stasiun Radio
di Kecamatan Cileungsi
Tahun 2013**

No	Desa	Jumlah Terminal
(1)	(2)	
1	Dayeuh	-
2	Mampir	-
3	Setusari	-
4	Cipeucang	-
5	Jatisari	-
6	Gandoang	-
7	Mekarsari	-
8	Cileungsi Kidul	1
9	Cileungsi	2
10	Limusnunggal	-
11	Pasir Angin	-
12	Cipenjo	-
Jumlah		3

Sumber : Kec. Cileungsi

**Tabel : 9.5. Jumlah Terminal
di Kecamatan Cileungsi
Tahun 2013**

No	Desa	Jumlah Terminal
(1)	(2)	
1	Dayeuh	-
2	Mampir	-
3	Setusari	-
4	Cipeucang	-
5	Jatisari	-
6	Gandoang	-
7	Mekarsari	-
8	Cileungsi Kidul	1
9	Cileungsi	-
10	Limusnunggal	-
11	Pasir Angin	-
12	Cipenjo	-
Jumlah		1

Sumber : Profil Desa



Keuangan

<http://www.kab.bps.go.id>



Tabel : 10.1. Target dan Realisasi Penerimaan PBB Dirinci Per Desa (Buku Satu) di Kecamatan Cileungsi Tahun 2013

No	Desa	Target (000)	Realisasi (000)	Persentase (%)
(1)	(2)	(3)	(4)	(5)
1	Dayeuh	388,070	227,046	58.51
2	Mampir	322,798	137,882	42.71
3	Setusari	294,701	188,049	63.81
4	Cipeucang	130,588	78,994	60.49
5	Jatisari	138,319	45,035	32.56
6	Gandoang	320,252	122,962	38.40
7	Mekarsari	146,549	117,239	80.00
8	Cileungsi Kidul	378,783	204,057	53.87
9	Cileungsi	180,241	96,206	53.38
10	Limusnunggal	230,558	129,809	56.30
11	Pasir Angin	455,467	273,783	60.11
12	Cipenjo	371,324	182,028	49.02
Jumlah		3,357,651	1,803,090	53.70

Sumber : UPT Pajak Daerah XVIII

**Tabel : 10.2. Jumlah Wajib Pajak dan Wajib Pajak Terbayar
(Buku Satu) di Kecamatan Cileungsi
Tahun 2013**

No	Desa	Wajib Pajak	Wajib Pajak Terbayar	Persentase (%)
(1)	(2)	(3)	(4)	(5)
1	Dayeuh	9,390	5,147	54.81
2	Mampir	6,456	2,533	39.23
3	Setusari	6,124	3,538	57.77
4	Cipeucang	2,781	1,631	58.65
5	Jatisari	2,695	897	33.28
6	Gandoang	6,695	2,439	36.43
7	Mekarsari	3,270	2,616	80.00
8	Cileungsi Kidul	7,094	3,646	51.40
9	Cileungsi	3,385	1,829	54.03
10	Limusnunggal	4,245	2,289	53.92
11	Pasir Angin	10,456	6,031	57.68
12	Cipenjo	6,935	3,349	48.29
Jumlah		69,526	35,945	51.70

Sumber : UPT Pajak Daerah XVIII

**Tabel : 10.3. Perkembangan Pajak Bumi dan Bangunan
(Buku Satu) di Kecamatan Cileungsi
Tahun 2013**

Tahun	Target (000)	Realisasi (000)	Persentase (%)
<i>(1)</i>	<i>(2)</i>	<i>(3)</i>	<i>(4)</i>
2006	-	-	-
2007	-	-	-
2008	1,974,983	871,368	44.12
2009	2,135,269	933,857	43.73
2010	2,319,430	1,196,370	51.58
2011	2,750,225	1,294,464	47.07
2012	3,048,047	1,568,015	51.44
2013	3,357,651	1,803,090	53.70
Jumlah	15,585,606	7,667,164	49.19

Sumber : UPT Pajak Daerah XVIII

Tabel : 10.4. Target dan Realisasi Penerimaan PBB Dirinci Per Desa (Buku Dua) di Kecamatan Cileungsi Tahun 2013

No	Desa	Target (000)	Realisasi (000)	Persentase (%)
(1)	(2)	(3)	(4)	(5)
1	Dayeuh	239,419	107,776	45.02
2	Mampir	249,369	91,578	36.72
3	Setusari	319,589	163,439	51.14
4	Cipeucang	284,916	167,028	58.62
5	Jatisari	248,886	80,613	32.39
6	Gandoang	416,444	127,652	30.65
7	Mekarsari	202,881	129,336	63.75
8	Cileungsi Kidul	516,142	294,111	56.98
9	Cileungsi	401,332	180,458	44.96
10	Limusnunggal	1,298,187	750,317	57.80
11	Pasir Angin	299,669	103,167	34.43
12	Cipenjo	565,427	277,741	49.12
Jumlah		5,042,261	2,473,215	49.05

Sumber : UPT Pajak Daerah XVIII

**Tabel : 10.5. Jumlah Wajib Pajak dan Wajib Pajak Terbayar
(Buku Dua) di Kecamatan Cileungsi
Tahun 2013**

No	Desa	Wajib Pajak	Wajib Pajak Terbayar	Persentase (%)
(1)	(2)	(3)	(4)	(5)
1	Dayeuh	1,190	526	44.20
2	Mampir	1,405	534	38.01
3	Setusari	1,715	925	53.94
4	Cipeucang	1,405	824	58.65
5	Jatisari	1,313	428	32.60
6	Gandoang	2,150	715	33.26
7	Mekarsari	1,014	653	64.40
8	Cileungsi Kidul	2,783	1,552	55.77
9	Cileungsi	2,049	881	43.00
10	Limusnunggal	5,663	3,130	55.27
11	Pasir Angin	1,545	525	33.98
12	Cipenjo	3,183	1,488	46.75
Jumlah		25,415	12,181	47.93

Sumber : UPT Pajak Daerah XVIII

**Tabel : 10.6. Perkembangan Pajak Bumi dan Bangunan
(Buku Dua) di Kecamatan Cileungsi
Tahun 2013**

Tahun	Target (000)	Realisasi (000)	Persentase (%)
<i>(1)</i>	<i>(2)</i>	<i>(3)</i>	<i>(4)</i>
2006	-	-	-
2007	-	-	-
2008	1,632,771	537,260	32.90
2009	1,933,560	693,624	35.87
2010	2,282,742	1,088,099	47.67
2011	2,655,862	1,110,440	41.81
2012	3,167,120	1,661,761	52.47
2013	5,042,261	2,473,215	49.05
Jumlah	16,714,316	7,564,398	45.26

Sumber : UPT Pajak Daerah XVIII

Tabel : 10.7. Target dan Realisasi Penerimaan PBB Dirinci Per Desa (Buku 3,4,5) di Kecamatan Cileungsi Tahun 2013


No	Desa	Target (000)	Realisasi (000)	Persentase (%)
(1)	(2)	(3)	(4)	(5)
1	Dayeuh	4,105,978	3,235,476	78.80
2	Mampir	481,487	406,061	84.33
3	Setusari	552,063	371,427	67.28
4	Cipeucang	751,996	311,296	41.40
5	Jatisari	87,049	13,904	15.97
6	Gandoang	639,892	207,318	32.40
7	Mekarsari	1,280,303	950,743	74.26
8	Cileungsi Kidul	2,441,790	1,858,062	76.09
9	Cileungsi	1,476,233	593,889	40.23
10	Limusnunggal	5,014,748	3,552,923	70.85
11	Pasir Angin	776,218	428,066	55.15
12	Cipenjo	324,774	144,933	44.63
Jumlah		17,932,530	12,074,096	67.33

Sumber : UPT Pajak Daerah XVIII

**Tabel : 10.8. Jumlah Wajib Pajak dan Wajib Pajak Terbayar
(Buku 3,4,5) di Kecamatan Cileungsi
Tahun 2013**


No	Desa	Wajib Pajak	Wajib Pajak Terbayar	Persentase (%)
(1)	(2)	(3)	(4)	(5)
1	Dayeuh	234	123	52.56
2	Mampir	90	51	56.67
3	Setusari	198	113	57.07
4	Cipeucang	237	104	43.88
5	Jatisari	72	17	23.61
6	Gandoang	259	67	25.87
7	Mekarsari	164	88	53.66
8	Cileungsi Kidul	314	113	35.99
9	Cileungsi	410	166	40.49
10	Limusnunggal	808	423	52.35
11	Pasir Angin	151	69	45.70
12	Cipenjo	148	60	40.54
Jumlah		3,085	1,394	45.19

Sumber : UPT Pajak Daerah XVIII



Lain-Lain

<http://www.kab.bps.go.id>



Tabel : 11.1. Rata-rata Harga Sembilan Bahan Pokok di Kecamatan Cileungsi Tahun 2013

No	Bulan	Beras	Gula	Minyak	Susu Kenta	Tepung	Ikan	Daging	Ga	Telur
		IR 64 (Liter)	Pasir (Kg)	Goreng (Kg)	Manis (Kaleng)	Terigu (Kg)	Gabus (Kg)	Ayam (Kg)	ram (250 gr)	Ayam (Kg)
(1)	(2)	(3)	(4)	(5)	(6)	(7)		(9)	(10)	(11)
1	Januari	8,300	11,000	10,500	7,600	7,000	65,000	30,000	1,000	20,000
2	Februari	8,400	11,000	10,500	7,800	7,000	65,000	30,000	1,000	20,000
3	Maret	8,400	11,000	11,000	7,900	7,000	65,000	29,000	1,000	19,000
4	April	8,400	11,000	10,500	8,000	7,000	65,000	28,000	1,000	19,000
5	Mei	8,400	14,000	10,500	8,000	7,000	65,000	30,000	1,000	19,000
6	Juni	8,400	13,500	11,000	8,000	7,000	65,000	30,000	1,000	19,000
7	Juli	8,400	12,000	11,000	8,000	7,000	65,000	33,000	1,000	21,000
8	Agustus	8,400	12,000	11,000	8,000	7,000	65,000	35,000	1,000	21,000
9	September	8,400	12,000	10,800	8,100	7,000	65,000	34,000	1,000	18,000
10	Oktober	8,400	11,500	10,800	8,600	7,000	65,000	34,000	1,000	17,000
11	Nopember	8,400	11,500	10,500	8,600	7,000	65,000	35,000	1,000	17,000
12	Desember	8,400	11,500	11,000	8,600	7,000	68,000	36,000	1,000	18,000
Rata-rata		8,392	11,833	10,758	8,100	7,000	65,250	32,000	1,000	19,000

Sumber : Estimasi Bps Kab. Bogor

**Tabel : 11.2. Jumlah Industri Besar Sedang dan Tenaga Kerja
Dirinci Menurut Kelompok Industri
Tahun 2013**

No	Jenis Industri	Jumlah	Tenaga Kerja
(1)	(2)	(3)	
1	Industri Makanan Minuman dan Tembakau	6	690
2	Industri Pakaian Jadi dan Kulit	11	5,705
3	Industri Kayu dan Barang-barang dari Kayu Termasuk Alat-alat dari Kayu	9	3,951
4	Industri Kertas, Barang-barang dari Kertas, Percetakan, Penerbitan	5	2,093
5	Industri Kimia dan Barang-barang dari Kimia, Petroleum, Batubara, Karet dan Barang-barang Industri dari Plastik	19	4,398
6	Industri Bahan Galian Bukan Logam	-	-
7	Industri logam	8	1,719
8	Industri Barang dari Logam Mesin dan Peralatannya	17	5,313
9	Industri Pengolahan lainnya	72	12,348
Jumlah		147	36,217

Sumber : Profil Desa

Tabel : 11.3. Jumlah Minimarket di Kecamatan Cileungsi Tahun 2013

No	Desa	Indo maret	Alfa mart	Ceria mart	Alfa midi	Sun mart	Supé rindo	Jum lah
(1)	(2)	(3)	(4)					(5)
1	Dayeuh	1	3	-	-	-	-	4
2	Mampir	-	-	1	-	-	-	1
3	Setusari	1	-	-	-	-	-	1
4	Cipeucang	2	2	-	1	-	-	5
5	Jatisari	-	-	-	-	-	-	0
6	Gandoang	1	2	-	-	-	-	3
7	Mekarsari	-	-	-	-	-	-	0
8	Cileungsi Kidul	6	6	1	-	-	-	13
9	Cileungsi	1	6	1	-	-	-	8
10	Limusnunggal	6	8	1	1	-	2	18
11	Pasir Angin	2	2	1	-	-	-	5
12	Cipenjo	-	1	-	-	1	-	2
Jumlah		20	30	5	2	1	2	60

Sumber : Kecamatan Cileungsi

**Tabel : 11.4. Jumlah SPBU Per desa
di Kecamatan Cileungsi
Tahun 2013**

No	Desa	Jumlah SPBU
(1)	(2)	
1	Dayeuh	1
2	Mampir	-
3	Setusari	-
4	Cipeucang	1
5	Jatisari	-
6	Gandoang	1
7	Mekarsari	1
8	Cileungsi Kidul	2
9	Cileungsi	2
10	Limusnunggal	3
11	Pasir Angin	1
12	Cipenjo	-
Jumlah		12

Sumber : Profil Desa

**Tabel : 11.5. Jumlah Penginapan Berdasarkan Kelasnya
di Kecamatan Cileungsi
Tahun 2013**

No	Desa	Hotel Bintang1	Hotel Melati	Wisma	Jumlah
(1)	(2)				
1	Dayeuh	-	-	-	-
2	Mampir	-	-	-	-
3	Setusari	-	-	-	-
4	Cipeucang	-	-	-	-
5	Jatisari	-	-	-	-
6	Gandoang	-	3	-	3
7	Mekarsari	-	1	-	1
8	Cileungsi Kidul	1	-	-	1
9	Cileungsi	-	-	1	1
10	Limusnunggal	-	-	-	-
11	Pasir Angin	-	-	-	-
12	Cipenjo	-	-	-	-
Jumlah		1	4	1	6

Sumber : Bps Kab. Bogor

DATA

MENCERDASKAN BANGSA



Badan Pusat Statistik - Kabupaten Bogor
Jl. Bersih, Komplek Perkantoran Pemkab Bogor
Telp. 021-8751070, Faks. 021-87913862
E-mail: bps3201@bps.go.id
Web: bogorkab.bps.go.id