




**Statistik Daerah  
Kecamatan Purwodadi  
2011**

 **BADAN PUSAT STATISTIK  
KABUPATEN MUSI RAWAS**

**DATA**  
Mencerdaskan Bangsa

**Statistik Daerah  
Kecamatan Purwodadi  
2011**



**BADAN PUSAT STATISTIK  
KABUPATEN MUSI RAWAS**

Komplek Pemda Tabapingin Lubuk Linggau 31626  
Email : [bps1605@mailhost.bps.go.id](mailto:bps1605@mailhost.bps.go.id) telp. (0733) 451241  
Website : [musirawaskab.bps.go.id](http://musirawaskab.bps.go.id)



**BADAN PUSAT STATISTIK  
KABUPATEN MUSI RAWAS**

**STATISTIK DAERAH  
KECAMATAN PURWODADI  
2011**

<http://www.musirawadibps.go.id>

## **STATISTIK DAERAH KECAMATAN PURWODADI 2011**

Katalog BPS : 1101002.1605041

Ukuran Buku : 17,6 cm x 25 cm

Jumlah Halaman : 31 halaman

Naskah :

Koordinator Statistik Kecamatan Purwodadi

Gambar Kulit :

Seksi Neraca Wilayah dan Analisis Statistik

Diterbitkan Oleh :

Badan Pusat Statistik Kabupaten Musi Rawas

Dicetak Oleh :

Percetakan Serelo's Palembang

Boleh dikutip dengan menyebutkan sumbernya



## KATA SAMBUTAN

Dengan memanjatkan Puji Syukur Kehadirat Allah SWT, Tuhan yang maha Kuasa, saya menyambut dengan baik publikasi **Statistik Daerah Kecamatan** yang dilakukan Badan Pusat Statistik (BPS) Kabupaten Musi Rawas. Penyusunan publikasi **Statistik Daerah Kecamatan** ini merupakan wujud nyata dalam pengembangan kegiatan perstatistik serta penyebar luasan informasi sebagai suatu upaya untuk mewujudkan visi BPS sebagai "pelopor data statistik terpercaya untuk semua".

Penerbitan publikasi **Statistik Daerah Kecamatan** dimaksud untuk melengkapi ragam publikasi statistic yang telah tersedia seperti Kecamatan Dalam Angka (KCA) yang telah terbit secara rutin dalam memotret suatu daerah. Buku ini menyajikan indicator indicator terpilih yang menggambarkan tentang kondisi daerah dalam bentuk uraian deskripsi sederhana.

Saya berharap, publikasi **Statistik Daerah Kecamatan** ini mampu memberikan informasi secara cepat dan tepat kepada pemerintah daerah dan masyarakat yang dapat digunakan sebagai dasar perencanaan, monitoring dan evaluasi mengenai perubahan perkembangan pembangunan diberbagai sector serta membantu para pengguna data lainnya dalam memahami kondisi daerahnya.

Akhirnya, saya mengucapkan terima kasih dan penghargaan kepada semua pihak yang telah berpartisipasi hingga terbitnya publikasi ini. Semoga Allah SWT, Tuhan Yang Maha Kuasa senantiasa melancarkan dan meridhoi usaha kita.

Palembang, November 2011

Kepala Badan Pusat Statistik

Propinsi Sumatera Selatan

M. Haslani Haris, MA



## KATA PENGANTAR

Publikasi Statistik Daerah Kecamatan Purwodadi 2011 diterbitkan oleh Badan Pusat Statistik Kabupaten Musi Rawas Propinsi Sumatera Selatan yang merupakan hasil kerja keras dan kreatifitas dari Koordinator Statistik Kecamatan (KSK) Purwodadi. Publikasi ini diterbitkan pertama kalinya untuk melengkapi publikasi statistic Kecamatan Dalam Angka (KCA) yang sudah terbit secara rutin setiap tahun. Publikasi ini berbeda dengan publikasi KCA yang sudah ada karena publikasi ini menekankan pada penyajian data dalam bentuk analisis deskriptif sederhana terhadap data strategis, untuk membantu pemerintah daerah dalam memahami wilayahnya.

Publikasi Statistik Daerah ini terdiri dari 12 BAB yang memuat gambaran umum tentang keadaan geografis dan iklim, serta perkembangan social demografi dan perekonomian di daerah. Aspek analisis terhadap indicator indicator terpilih sangat ditekankan terhadap publikasi Statistik Daerah Kecamatan ini.

Disadari publikasi Statistik Daerah Kecamatan Purwodadi 2011 ini masih jauh dari kata sempurna. Namun demikian kritik dan saran konstruktif dari berbagai pihak sangat kami harapkan demi penyempurnaan penerbitan mendatang. Semoga publikasi ini mampu memenuhi tuntutan data Statistik oleh berbagai pihak yang membutuhkan, baik oleh instansi/dinas pemerintah, swasta, kalangan akademis maupun masyarakat secara umum. Amin.

Lubuklinggau, November 2011

Kepala Badan Pusat Statistik

Kabupaten Musi Rawas

Ir. Taufiq Hidayat NR, MM



## DAFTAR ISI

	Hal		
SAMBUTAN (Kepala BPS Prov)	iv	BAB VI Kesehatan	8
KATA PENGANTAR (Ka BPS Kab.)	v	BAB VII Sosial	10
DAFTAR ISI	vi	BAB VIII Pertanian	12
BAB I Geografi & Iklim	1	BAB IX Listrik & Industri Pengolahan	16
BAB II Pemerintahan	3	BAB X Transportasi, Komunikasi Pariwisata	17
BAB III Penduduk	4	BAB XI Perekonomian	19
BAB IV Ketenagakerjaan	5	BAB XII Harga Harga	21
BAB V Pendidikan	6		



## Geografi dan Iklim

Kecamatan Purwodadi merupakan salah satu kecamatan di Kabupaten Musi Rawas dan merupakan kecamatan pemekaran dari Kecamatan Tugumulyo berdasarkan Peraturan Daerah Kabupaten Musi Rawas Nomor 5 Tahun 2008 dan beribu kotakan kelurahan Purwodadi dengan batas wilayah :

- ▣ Sebelah utara berbatasan dengan Kecamatan Sumber Harta dan Kecamatan Megang Sakti,
- ▣ Sebelah selatan berbatasan dengan Kecamatan Tugumulyo,
- ▣ Sebelah barat berbatasan dengan Kecamatan STL Ulu,
- ▣ Sebelah timur berbatasan dengan Kecamatan Tuah Negeri.

Kecamatan Purwodadi terdiri dari 9 desa dan 2 kelurahan. Kedua kelurahan tersebut yaitu Kelurahan Mangunharjo dan Kelurahan Purwodadi. Luas Kecamatan Purwodadi sebesar 6.325,77 Ha Wilayah desa/kelurahan yang paling luas adalah Desa Rejosari dan yang terkecil adalah Desa Kertosari

Curah hujan yang tinggi terjadi pada bulan desember yaitu 1.420mm dan terendah yaitu bulan Juni 136mm.

*\*\*\*Tahukah Anda?*

*Kecamatan Purwodadi Memiliki Tempat Wisata Bendungan Air Sungai Megang Tikep yang berada di desa Purwakarya*

**Peta Kecamatan Purwodadi**





### Luas Wilayah Kecamatan Purwodadi

No	Desa/Kelurahan	Luas Lahan (Ha)
1	MANGUN HARJO	240.44
2	MARDIHARJO	532.41
3	REJOSARI	1557.7
4	KERTOSARI	171.52
5	BANGUN SARI	189.89
6	PAGARSARI	194.09
7	PURWODADI	532.31
8	PURWA KARYA	228.18
9	KARYADADI	304.10
10	SADAR KARYA	1024.07
11	TRIKARYA	1351.06
<b>JUMLAH</b>		<b>6325.77</b>

Sumber : Purwodadi Dalam Angka 2011

Sepanjang tahun 2010 Kecamatan Purwodadi mempunyai curah hujan 4.318 mm pertahun dengan hari hujan 131 hari dan hari hujan terbanyak terjadi pada bulan agustus dan November dan curah hujan yang tinggi terjadi pada bulan desember yaitu 1.420mm dan terendah yaitu bulan Juni 136mm

### Rekapitulasi Data Curah Hujan

No	Bulan	Jmlh Curah Hujan (mm)	Jmlh Hari Hujan (hari)
1	Januari	404	12
2	Februari	310	8
3	Maret	372	14
4	April	265	8
5	Mei	287	8
6	Juni	136	10
7	Juli	294	5
8	Agustus	162	17
9	September	285	16
10	Oktober	153	11
11	November	222	17
12	Desember	1.420	5
<b>Jumlah</b>		<b>CH = 4318</b>	<b>IHH = 131</b>

Sumber : Purwodadi Dalam Angka 2011

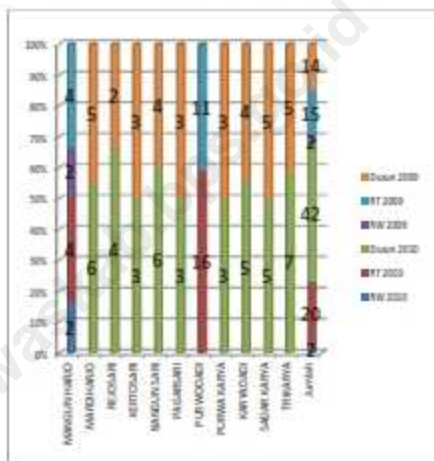


## Titik Arah Pemekoran Desa/Kelurahan

Jumlah Desa/Kelurahan di Kecamatan Purwodadi tidak mengalami Perubahan dalam 2 tahun terakhir yaitu 11 Desa/kelurahan



## Jumlah SLS di Kecamatan Purwodadi



Sumber : Purwodadi Dalam Angka 2009-2010

Selama tahun 2010, Kecamatan Purwodadi memiliki 2 Rukun Warga (RW), 20 Rukun Tetangga (RT), dan 42 dusun. Kelurahan Purwodadi merupakan daerah dengan jumlah SLS terbanyak yaitu 16.

\*\*\*Tahukah Anda?

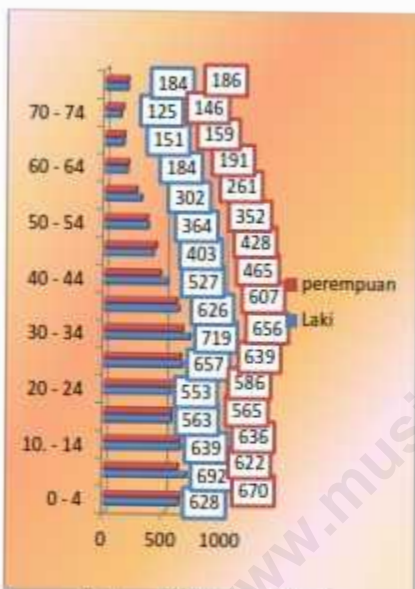
Kecamatan Purwodadi adalah satu-satunya kecamatan di Kabupaten Musirawas yang memiliki 2 kelurahan.

Sejak tahun 2004 sampai dengan saat ini sudah tercatat 5 Camat yang telah dan sedang menjabat di Kecamatan Purwodadi, dimana Camat yang sedang menjabat saat ini IMAM MUSADAR, S.STP.

## Camat yang pernah/sedang menjabat Di Kecamatan Purwodadi

No	Nama Camat	Masa Bakti
1	AAN ANDRIAN, S.STP	2004-2007
2	MEDIOLIN, S.STP	2007-2008
3	Drs. ADI WINATA, M.Sc	2008-2010
4	HENDRA JAYA AP	2010-2011
5	IMAM MUSADAR S.STP	2011-SEKARANG

### Jumlah Penduduk Berdasarkan Kelompok Umur di kecamatan Purwodadi Tahun 2010



Sumber : BPS Kabupaten Musi Rawas

Penduduk Kecamatan Purwodadi hasil Sensus Penduduk Tahun 2010 berdasarkan dari komposisi kelompok Umur, kelompok umur 30 – 34 tahun adalah jumlah tertinggi dari kelompok umur yaitu 1.375 jiwa dan kelompok umur terendah yaitu kelompok umur 70 – 74 tahun yaitu sebesar 271 jiwa

yang artinya dari piramida jumlah penduduk Purwodadi di dominasi kaum muda.

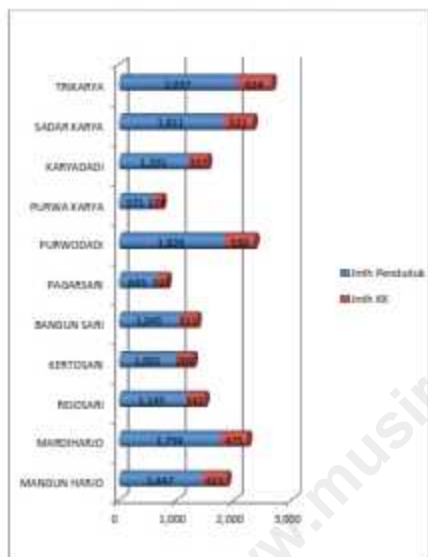
### Sex Ratio Penduduk di Kecamatan Purwodadi Tahun 2010

No	Desa / Kelurahan	Laki Laki	Perempuan	Sex Ratio
1	MANGUN HARJO	727	720	100,97
2	MARDIHARJO	900	859	104,77
3	REJOSARI	569	576	98,78
4	KERTOSARI	497	504	98,61
5	BANGUN SARI	521	524	99,42
6	PAGARSARI	322	321	100,31
7	PURWODADI	909	917	99,12
8	PURWA KARYA	286	285	100,35
9	KARYADADI	616	585	105,29
10	SADAR KARYA	921	890	103,48
11	TRIKARYA	1049	988	106,17
JUMLAH		7317	7169	102,06

Sumber : Purwodadi Dalam Angka 2011

Jumlah penduduk Kecamatan Purwodadi pada tahun 2010 (hasil sensus penduduk tahun 2010) adalah sebanyak 14.486 jiwa, dengan rasio jenis kelamin (sex ratio) sebesar 102,06 yang berarti dari 100 penduduk perempuan, terdapat kurang lebih 102 penduduk laki-laki. Ini berarti bahwa jumlah penduduk laki-laki lebih banyak dibanding jumlah penduduk perempuan.

### Jumlah Rumah Tangga di Kecamatan Purwodadi Tahun 2010



Sumber : Purwodadi Dalam Angka 2011

Dari 14.486 jumlah penduduk kecamatan purwodadi terdapat 4.217 KK yang berarti rata-rata jumlah jiwa per rumah tangga adalah 3,4 jiwa

*\*\*\*Tahukah Anda?*

*Mayoritas Suku Penduduk Kecamatan Purwodadi adalah Suku Jawa*

## Kwalitas Angkatan Kerja

Rendahnya kualitas angkatan kerja yang berpendidikan setara atau di bawahnya.

Angkatan kerja penduduk Kecamatan Purwodadi tahun 2010, penduduk usia kerja yang bekerja sebesar 4.691 jiwa dan penduduk usia kerja yang belum bekerja sebanyak 1.734 jiwa

### Angkatan Kerja Penduduk Kecamatan Purwodadi, 2010



Sumber : Purwodadi Dalam Angka 2011

Kwalitas angkatan kerja di kecamatan Purwodadi tahun 2010 dari 10.604 angkatan kerja berdasarkan Pendidikan 13 orang berpendidikan S2, 176 S1, 305 D1-D3 dan sisanya berpendidikan SLTA kebawah, dari data tersebut dapat dilihat bahwa angkatan kerja penduduk Kecamatan Purwodadi masih sangat rendah hal ini tercermin dari besarnya angkatan kerja yang

berpendidikan SD yaitu 45,12% dapat dibandingkan dengan kualitas angkatan kerja yang berpendidikan Sarjana (S1) yaitu hanya sebesar 1,66%.

### Kwalitas Angkatan Kerja Menurut Pendidikan



Sumber : Purwodadi Dalam Angka 2011

\*\*\* Tahukah Anda ??


Mayoritas penduduk Purwodadi bekerja di sektor pertanian, terutama subsektor pertanian padi dan perkebunan karet.

Rasio Murid terhadap Guru di setiap desa belum merata

Rasio Murid terhadap Guru di Desa Mangunharjo sebesar 16 sedangkan di desa Purwakarya sebesar 5

## Jumlah Murid, Guru dan Sekolah dikecamatan Purwodadi Tahun 2010

### Jumlah Sekolah, Guru dan Murid



Sumber : Purwodadi Dalam Angka 2011

### Rasio Murid Terhadap Guru Di Kecamatan Purwodadi 2010

Desa/Kelurahan	SD	SMP/Sederajat	SMA/Sederajat
MANGUN HARJO	12	10	
MARDIHARJO	10	4	
REJOSARI	12		
KERTOSARI	8		
BANGUN SARI	3		8
PAGARSARI	8		
PURWODADI	11	12	
PURWA KARYA	3		
KARYADADI	13		
SADAR KARYA	9		
TRIKARYA	14		

Sumber : Purwodadi Dalam Angka 2011

\*\*\* Tahukah Anda ??

SD Negeri Purwodadi adalah rpitisan SD bertaraf Internasional

Pendidikan merupakan salah satu kebutuhan dasar manusia dan modal pendukung utama kemajuan bangsa oleh sebab itu peningkatan pendidikan untuk semua lapisan masyarakat perlu dilaksanakan. Melalui peningkatan pendidikan tersebut diharapkan kesejahteraan masyarakat dapat meningkat. Peningkatan kualitas pendidikan tidak terlepas dari sarana prasarana yang memadai, jumlah fasilitas pendidikan yang baik akan menghasilkan output pendidikan yang baik pula, sampai dengan tahun 2010 dikecamatan Purwodadi terdapat 12 TK, 13 SD, 3 SMP/MTs serta hanya 1 SMA.

Rasio murid terhadap guru merupakan salah satu indicator usaha peningkatan kualitas pendidikan, hal ini bertujuan mengetahui data dasar untuk mengambil kebijakan terhadap pemerataan

Rasio Murid terhadap Guru di setiap desa belum merata

Rasio Murid terhadap guru di desa Mardiharjo sebesar 16  
sedangkan di desa Purwakarya sebesar 5

guru. Dari total Siswa dan guru SD di Kecamatan Purwodadi rasio murid terhadap guru adalah 11 artinya setiap 11 murid di tangani oleh 1 guru, untuk SMP/MTs rasio murid terhadap Guru adalah 12 dan rasio Murid terhadap Guru untuk SMA adalah 8. Hal ini menandakan jumlah guru SMA relative lebih banyak dari Guru SD dan SMP dalam hal keterbandingannya terhadap siswa. Untuk tingkat SD dimana seluruh desa telah memiliki gedung SD, rasio guru terhadap murid belum merata, hal ini terlihat perbandingan rasio murid terhadap guru di desa Mardiharjo yang cukup tinggi yaitu sebesar 16 dibandingkan dengan desa lain.



# Kesehatan

Tenaga Dokter hanya terdapat 1 orang

Dengan jumlah penduduk 14.486 jiwa dan Kecamatan Purwodadi hanya terdapat 1 orang dokter

6

Pembangunan bidang kesehatan bertujuan agar semua lapisan masyarakat dapat memperoleh pelayanan kesehatan secara mudah, merata dan murah.

Kurangnya tenaga kesehatan maupun sarana kesehatan akan sangat berpengaruh terhadap kualitas kesehatan di suatu daerah.

Di Kecamatan Purwodadi jumlah sarana kesehatan ada 1 Puskesmas yang juga memiliki rawat inap, 5 Puskesmas Pembantu, 11 Polindes/Poskesdes dan memiliki 22 Posyandu. Sedang untuk tenaga kesehatan terjadi penurunan jumlah tenaga kesehatan dimana Tenaga Medis turun dibanding tahun 2009 yaitu sebanyak 26 sedang pada tahun 2010 menjadi 23 tenaga medis begitu juga dengan Bidan yang ada tahun 2009 ada 16 bidan dan tahun 2010 menjadi 15 bidan. Jumlah tenaga kesehatan yang menunjukkan peningkatan hanya jumlah Dukun bersalin. Yaitu tahun 2009 sebanyak 14 menjadi 16 di tahun 2010.

## Jumlah Sarana Kesehatan dikecamatan Purwodadi 2010



Sumber : Purwodadi Dalam angka 2011

## Data Tenaga Kesehatan dalam tahun di Kecamatan purwodadi

Tenaga Kesehatan	Tahun	
	2009	2010
Dokter	1	1
Tenaga Medis	26	23
Bidan	16	15
Dukun bayi	14	16

Sumber : Purwodadi Dalam Angka 2009 - 2010

\*\*\* Tahukah Anda ??

Jumlah Wanita Usia Subur (15 - 49 tahun) dikecamatan Purwodadi tahun 2010 ada 4.093 jiwa

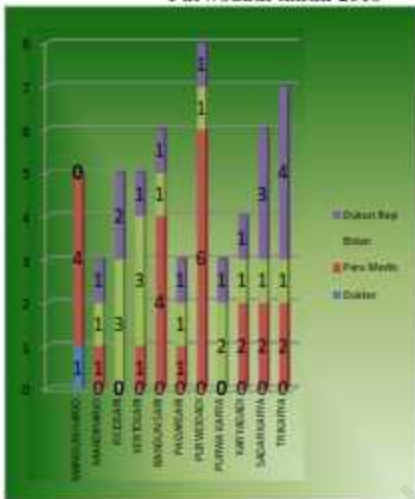
# Kesehatan

Tenaga Dokter hanya terdapat 1 orang

Dengan jumlah penduduk 14.486 jiwa di Kecamatan Purwodadi hanya terdapat 1 orang dokter

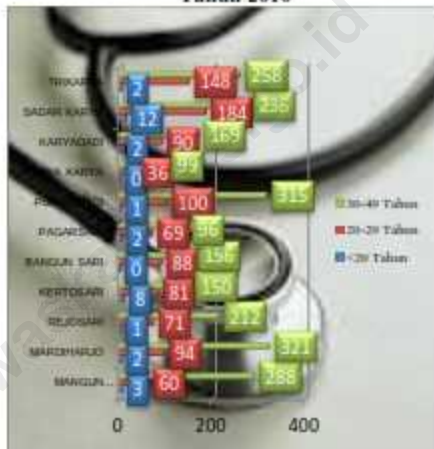
6

## Jumlah Tenaga Kesehatan Kecamatan Purwodadi tahun 2010



Sumber : Purwodadi Dalam angka 2011

## Jumlah Pasangan Usia Subur Menurut Kelompok Umur di Kecamatan Purwodadi Tahun 2010



Sumber : Purwodadi Dalam angka 2011

Total Pasangan Usia Subur dikecamatan Purwodadi 2010 sebesar 3344 dengan rincian 68,77% usia 30-49 tahun, 30,53% usia 20-29 tahun dan 0,7% usia dibawah 20 tahun

## Jumlah Peserta KB di Kecamatan Purwodadi tahun 2010



Sumber : Purwodadi Dalam angka 2011

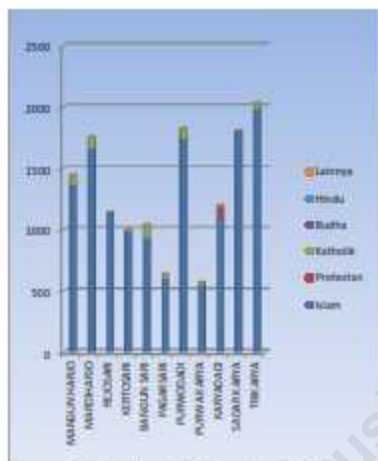




## Keyakinan Dianut Masyarakat

95,63% Keyakinan yang dianut masyarakat kecamatan Purwodadi adalah Agama Islam

### Jumlah Pemeluk Agama di kecamatan Purwodadi tahun 2010

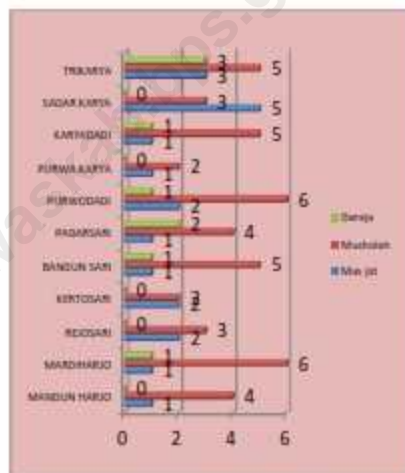


Sumber: Purwodadi Dalam Angka 2011

Hasil Sensus Penduduk tahun 2010 dengan jumlah penduduk Kecamatan Purwodadi 14.486 mayoritas agama yang dianut oleh penduduk adalah Agama Islam yaitu 95,63% dan 4,37% adalah pemeluk agama lain. dari mayoritas penduduk yang beragama Islam jumlah sarana ibadah yang berupa masjid dikecamatan Purwodadi dari 11 desa/kelurahan ada 20 masjid yang mana rata-rata desa/kelurahan memiliki 1 masjid

Agung dan desa Sadarkarya yang memiliki % buah masjid.

### Jumlah Tempat Ibadah di Kecamatan Purwodadi Tahun 2010



Purwodadi Dalam Angka 2011

Sumber

### \*\*\* Tahukah Anda ??

Keyakinan yang dianut masyarakat Purwodadi hanya 3 keyakinan yaitu Islam, Katolik dan Protestan

## Keyakinan Dlanut Masyarakat

95,63% Keyakinan yang dlanut masyarakat kecamatan Purwodadi adalah Agama Islam

SOSIAL

Kegiatan Kemasyarakatan di Kecamatan Purwodadi cukup aktif, hal ini dapat dilihat dengan adanya Kelompok Dasa wisma di setiap desa/kelurahan, kelompok karang taruna yang mengkoordinir kegiatan-kegiatan remaja dan Kelompok Majelis Taklim yang mengkoordinir kegiatan-kegiatan keagamaan masyarakat.

## Jumlah Keluarga Menurut Tingkat Kesejahteraan di Kecamatan Purwodadi Tahun 2009 – 2010



Sumber : Purwodadi Dalam Angka 2010 - 2011

## Hasil Panen Padi Sawah tahun 2010

Selama Musim tanam tahun 2010 Produksi Padi sawah Kecamatan Purwodadi sebesar 18.503,19 ton

### Jumlah Luas Lahan Irigasi dan Non Irigasi Kecamatan Purwodadi 2010



Sumber : Purwodadi Dalam angka 2011

Pertanian merupakan sektor utama yang telah menjadi urat nadi perekonomian masyarakat di Kecamatan Sumber Harta, dengan padi dan karet sebagai komoditi pertanian utama. Jumlah luas lahan pertanian di Kecamatan Purwodadi sebesar 1.494,77 Ha, yang terdiri dari 1.358,27 Ha sawah irigasi, 136,5 Ha sawah non irigasi,

\*\*\*Tahukah Anda?

Kecamatan Purwodadi juga memiliki Potensi perkebunan yaitu dari perkebunan Karet, Sawit, Kelapa Dalam dan Kopi

### Produksi Padi Sawah di kecamatan Purwodadi, 2010



Sumber : Purwodadi dalam angka 2011

Selama Musim tanam tahun 2010 Produksi Padi sawah Kecamatan Purwodadi sebesar 18.503,19 ton

Kecamatan Purwodadi selama tahun 2010 total hasil panen padi sawah yaitu 18.503,19 ton gabah kering panen, Desa/kelurahan yang memiliki hasil panen terbanyak yaitu desa/kelurahan Purwodadi sebesar 2580,84 ton gabah kering panen dan desa/kelurahan hasil panen terendah yaitu desa/kelurahan Kertosari sebesar 975,49 ton gabah kering panen.

Di Kecamatan Purwodadi telah berdiri 26 kelompok tani Madya, 61 kelompok tani Utama dan hanya 1 kelompok tani Pemula hal ini sebagai upaya tercapainya keberhasilan dalam sektor pertanian dan perkebunan.

Ada beberapa komoditi sayuran yang memiliki tingkat hasil yang tinggi dibanding komoditi sayuran lainnya, dari beberapa komoditi yang ada tahun 2010 jenis komoditi sayuran Kangkung memiliki produktifitas tertinggi yaitu 633,44 ton dan komoditi Sayur bayam adalah hasil produksi terendah sebanyak 61,02 ton

Kecamatan Purwodadi memiliki 22 komoditi tanaman buah-buahan dari 22 komoditi tersebut tanaman buah salak yang memiliki jumlah pohon yang paling banyak yaitu 35.500 buah pohon dengan produktifitas 0,12 kwintal perpohon. sedangkan untuk jenis buah paling sedikit pohonnya adalah jenis buah – buahan sirsak dengan jumlah pohon 86 buah pohon dengan produktifitas 0,25 kwintal perpohon.

### Jumlah Kelompok Tani Menurut Klasifikasi di Kecamatan Purwodadi tahun 2010



Sumber : Purwodadi Dalam Angka 2011

## Hasil Panen Padi Sawah tahun 2010

Selama Musim tanam tahun 2010 Produksi Padi sawah Kecamatan Purwodadi sebesar 18.503,19 ton

### Produksi Beberapa Komoditi Sayuran di kecamatan Purwodadi, 2010



Sumber : Purwodadi Dalam Angka 2011

### Populasi Hewan Ternak di Kecamatan Purwodadi tahun 2010



Sumber : Purwodadi Dalam Angka

### Komoditi Tanaman Buah-Buahan di Kecamatan Purwodadi tahun 2010



Sumber : Purwodadi Dalam Angka 2011

Kecamatan Purwodadi merupakan salah satu kecamatan dari beberapa kecamatan yang memiliki potensi peternakan di kabupaten Musi Rawas, di tahun 2010 populasi ternak terbanyak yaitu dari jenis ayam buras yaitu 52.262 ekor, dan terendah yaitu domba yang hanya terdapat 10 ekor.

Selama Musim tanam tahun 2010 Produksi Padi sawah Kecamatan Purwodadi sebesar 18.503,19 ton

Populasi sapi Potong dikecamatan Purwodadi juga menunjukkan populasi yang tinggi dimana jumlah populasi sapi berjumlah 1.502 ekor.

### Luas Areal Perikanan dan Produksi Ikan di Kecamatan Purwodadi, 2010



Sumber : Purwodadi Dalam Angka 2011

Populasi Ikan air tawar dikecamatan Purwodadi memiliki potensi yang baik, ada 6 tempat yang digunakan sebagai area perikanan yaitu rawa/danau/waduk, sungai, jarring apung/kerambak, sawah, kolam air tenang dan kolam air deras.. dari ke 6 tempat tersebut yang memiliki produksi tertinggi adalah kolam air deras yaitu sebesar 860 ton dalam 39Ha luas area yang berarti dlm 1 Ha nya dapat memproduksi 22,05 ton ikan.

Listrik merupakan kebutuhan pokok rakyat baik untuk keperluan rumah tangga maupun industry, di Kecamatan Purwodadi kebutuhan akan listrik sudah cukup terpenuhi. hal ini dapat dilihat dari semua rumah tangga disana sudah menggunakan listrik PLN sebagai sumber penerangan utama jumlah pengguna listrik PLN 3.050 rumah dan 1.167 rumah pengguna listrik non PLN (Listrik PLN tanpa Meteran) yang berarti seluruh desa/kelurahan di kecamatan Purwodadi telah ada akses penerangan Listrik PLN.

**Jumlah Pengguna Listrik PLN diKecamatan Purwodadi**



Sumber : Purwodadi Dalam Angka

Industri pengolahan di kecamatan Purwodadi masih dikelola secara tradisional

ada beberapa aneka industry yang dijalankan oleh masyarakat kecamatan Purwodadi diantaranya Industri Makanan dimana daerah yang cukup banyak dlm industry ini adalah Kelurahan Mangunharjo dan Industri Gerabah daerah terbanyak adalah Desa Kertosan.

**Jumlah Industri Pengolahan DiKecamatan Purwodadi tahun 2010**



Sumber : Purwodadi Dalam Angka

\*\*\*Tahukah Anda?

Jaringan Listrik PLN dikecamatan Purwodadi telah masuk ke 11 Desa/Kelurahan

Transportasi merupakan bagian yang tidak dapat dipisahkan dari kehidupan manusia. Dalam kaitan dengan kehidupan manusia, transportasi memiliki peranan signifikan dalam aspek sosial, ekonomi, lingkungan, politik, dan pertahanan keamanan.

Jalan merupakan prasarana untuk memperlancar kegiatan masyarakat, baik kegiatan pribadi maupun kegiatan ekonomi. Dengan meningkatnya usaha pembangunan maka peningkatan pembangunan jalan perlu, dari 11 desa/kelurahan di kecamatan Purwodadi jarak desa Pagarsari adalah yang terjauh yaitu 10KM,

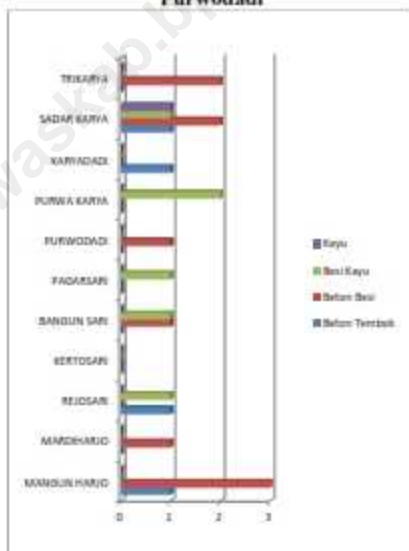
**Jarak Desa / Kelurahan ke Ibukota Kecamatan di Kecamatan Purwodadi**



Sumber : Purwodadi Dalam Angka 2011

Sebagian besar desa/kelurahan dikecamatan Purwodadi dilalui sungai, untuk menunjang terhubungnya antar daerah yang dipisahkan oleh sungai adanya jembatan bait beton ataupun jembatan dari besi.

**Jumlah Jembatan yang Menghubungkan antar Desa/Kelurahan di Kecamatan Purwodadi**



Sumber : Purwodadi Dalam Angka 2011

\*\*\*Tahukah Anda?

Transportasi yang banyak digunakan masyarakat Purwodadi adalah kendaraan roda 2



Untuk sarana dan prasarana telekomunikasi di desa/kelurahan kecamatan Purwodadi, hingga tahun 2010 hanya kelurahan Mangunharjo yang dilalui TELKOM dan hanya beberapa rumah saja yang memiliki Telpom rumah. Dari hal komunikasi melalui kantor pos data yang menunjukkan tidak adanya pos pembantu, yang ada hanya pos keliling. Meskipun demikian, keberadaan sinyal telepon selular sudah cukup menjangkau hampir seluruh desa di kecamatan ini dan saat ini rata – rata rumah tangga di setiap desa/kelurahan memiliki telpon seluler.

Di sektor pariwisata, Kecamatan Purwodadi memiliki objek wisata yang dapat dikunjungi masyarakat yaitu Bendungan Sungai Megang Tikep yang berada di desa Purwakarya. Namun sangat disayangkan objek wisata yang ada belum dikelola secara komersil sehingga tempat wisata ini kurang pengunjung.



## Koperasi Simpan Pinjam

KSP RIAS di Kelurahan Purwodadi adalah salah satu pendorong pergerakan ekonomi masyarakat

Pergerakan perekonomian di Kecamatan Purwodadi telah berjalan cukup baik. Dimana ada 2 pasar. Pasar tidak permanen atau pasar kalangan yang ada di kelurahan Purwodadi dan pasar pagi yang ada di kelurahan Mangunharjo hal ini cukup membantu masyarakat dalam memenuhi kebutuhan sehari-hari, selain itu juga menjadi pendorong roda perekonomian bagi kehidupan masyarakat.

Di kecamatan Purwodadi juga terdapat 1 perbankan pemerintah dan beberapa koperasi simpan pinjam dimana salah satunya adalah koperasi RIAS yang merupakan koperasi simpan pinjam terbesar di Musi Rawas yang juga dapat memacu pertumbuhan perekonomian masyarakat Purwodadi.

*\*\*\*Tahukah Anda?\*\*\**

*Pasar Kalangan kelurahan Purwodadi diadakan setiap hari Kamis*

## Jumlah Pasar, Mini Market, Toko Kelontongan di Kecamatan Purwodadi Tahun 2010



Sumber : Purwodadi Dalam Angka

## Jumlah Kedai di Kecamatan Purwodadi tahun 2010



Sumber : Purwodadi Dalam Angka

## Koperasi Simpan Pinjam

KSP RIAS di Kelurahan Purwodadi adalah salah satu pendorong pergerakan ekonomi masyarakat

Roda perekonomian masyarakat Purwodadi berjalan dengan baik hal ini juga ditinjau dari semakin tumbuhnya jasa kemasyarakatan yang diantaranya 30 bengkel kendaraan roda 2 dan 10 jasa cuci kendaraan

### Jumlah Jasa Kemasyarakatan di Kecamatan Purwodadi tahun 2010



Sumber : Purwodadi Dalam Angka



## Harga Beras

Pergerakan harga beras di kecamatan Purwodadi stabil lonjakan harga hanya terjadi pada bulan Desember

### Pergerakan Harga Beras dalam satu tahun di Kecamatan Purwodadi 2010



Sumber : BPS Kabupaten Masi Rawas

Kecamatan Purwodadi adalah salah satu dari beberapa kecamatan yang masyarakatnya bermatapencarian sebagai petani khususnya petani sawah, selama tahun 2010 pergerakan harga beras dikecamatan Purwodadi cenderung stabil, kenaikan harga hanya terjadi pada bulan Desember 2010 yaitu sampai dengan harga Rp. 7.000 perkilogram.

\*\*\*Tahukah Anda?

Harga - harga beberapa sayuran di kecamatan Purwodadi selama tahun 2010 fluktuatif sama setiap bulannya

### Pergerakan Harga Pupuk Urea yang diterima Petani selama tahun 2010 di Kecamatan Purwodadi



Sumber : BPS Kabupaten Masi Rawas

Sebagai daerah potensi pertanian sawah daerah Purwodadi sangat memerlukan persediaan pupuk yang memadai hal ini sebagai penunjang untuk memaksimalkan hasil panen padi sawah. Perbandingan harga


## Harga Beras

Pergerakan harga beras di Kecamatan Purwodadi stabil lonjakan harga hanya terjadi pada bulan Desember

pupuk terhadap harga jual beras sangat dipengaruhi hasil produksi beras, selama tahun 2010 pergerakan harga pupuk yang diterima oleh masyarakat purwodadi cenderung stabil yaitu dikisaran harga Rp. 1.500 s/d Rp. 2.500 hanya terjadi lonjakan harga yaitu pada bulan Juni yaitu Rp. 5.000 perkilogram

Pada komoditi sayur –sayuran harga yang diterima petani cukup tinggi sesuai dengan harga yang dipasarkan oleh tengkulak dipasaran sehingga pergerakan harga beberapa komoditi sayur relative stabil, hanya saja komoditi cabe merah sangat tidak stabil lonjakan harga sangat terlihat jelas dimana harga terendah Rp 10.000 per kilogram sedang harga tertinggi Rp. 45.000 perkilogram sehingga harga cabe tidak dapat diprediksi setiap bulannya.

### Pergerakan harga komoditi cabe dan gembas yang diterima petani di kecamatan Purwodadi tahun 2010



Sumber : BPS Kabupaten Musi Rawas

# LAMPIRAN TABEL

<http://www.musirawasmb.bps.go.id>

**Tabel 2.1****Jumlah Satuan Lingkungan Setempat (SLS) Menurut  
Desa/Kelurahan di Kecamatan Purwodadi Pada  
Akhir Tahun 2010**

DESA/KELURAHAN	SATUAN LINGKUNGAN SETEMPAT(SLS)					
	RW	RT	Dusun	Lingkungan	Lainnya	
	-1	-2	-3	-4	-5	-6
1 MANGUN HARJO	2	4				
2 MARDIHARJO			6			
3 REJOSARI			4			
4 KERTOSARI			3			
5 BANGUN SARI			6			
6 PAGARSARI			3			
7 PURWODADI		16				
8 PURWA KARYA			3			
9 KARYADADI			5			
10 SADAR KARYA			5			
11 TRIKARYA			7			
Jumlah	2	20	42			

Sumber : Purwodadi Dalam Angka 2011

**Tabel 3.1**  
**Jumlah Rumah Tangga dan Rata rata jiwa per Rumah tangga di**  
**Kecamatan Purwodadi, 2010**

<i>No</i>	<i>Desa/Kelurahan</i>	<i>Jmlh Penduduk</i>	<i>Jmlh KK</i>	<i>Rata-rata jiwa per rumah tangga</i>
1	MANGUN HARJO	1447	423	3,42
2	MARDIHARJO	1759	475	3,70
3	REJOSARI	1145	342	3,34
4	KERTOSARI	1001	289	3,46
5	BANGUN SARI	1045	311	3,36
6	PAGARSARI	643	191	3,36
7	PURWODADI	1826	530	3,44
8	PURWA KARYA	571	174	3,28
9	KARYADADI	1201	337	3,56
10	SADAR KARYA	1811	521	3,47
11	TRIKARYA	2037	624	3,26
	Jumlah	14486	4,217	3,43

Sumber : Purwodadi Dalam Angka



**Tabel 4.1**  
**Kwalitas Angkatan Kerja**

No	Pendidikan	Jumlah(orang)
1	Buta Aksara dan Angka	572
2	Tidak Tamat SD	623
3	Tamat SD	4,785
4	Tamat SLTP	2,552
5	Tamat SLTA	1,577
6	Tamat Akademi (D1-D3)	305
7	S1	176
8	S2	13
9	S3	-
Jumlah		10,604

Sumber : Purwodadi Dalam Angka

**Tabel 7.1**  
**Jumlah Pemeluk Agama Di Kecamatan Purwodadi**

	Desa/Kelurahan	Islam	Protestan	Katholik	Budha	Hindu	Lainnya	Jumlah
	-1	-2	-3	-4	-5	-6	-7	-8
1	MANGUN HARJO	1363	4	80	-	-	-	1447
2	MARDIHARJO	1661	-	98	-	-	-	1759
3	REJOSARI	1145	-	-	-	-	-	1145
4	KERTOSARI	987	-	14	-	-	-	1001
5	BANGUN SARI	932	-	113	-	-	-	1045
6	PAGARSARI	398	6	39	-	-	-	643
7	PURWODADI	1734	10	82	-	-	-	1826
8	PURWA KARYA	554	-	17	-	-	-	571
9	KARYADADI	1100	89	12	-	-	-	1201
10	SADAR KARYA	1805	-	6	-	-	-	1811
11	TRIKARYA	1974	13	50	-	-	-	2037
	JUMLAH	13853	122	511	-	-	-	14486

Sumber : Purwodadi Dalam Angka 2011