

KECAMATAN PONTIANAK BARAT DALAM ANGKA

PONTIANAK BARAT SUBDISTRICT IN FIGURES

2023



KECAMATAN PONTIANAK BARAT DALAM ANGKA

PONTIANAK BARAT SUBDISTRICT IN FIGURES

2023



KECAMATAN PONTIANAK BARAT DALAM ANGKA
Pontianak Barat Subdistrict in Figures
2023

ISSN : 2655 - 4593

No. Publikasi/*Publication Number* : 61710.2310

Katalog/*Catalog* : 1102001.6171030

Ukuran Buku/*Book Size*: 14,8 cm x 21 cm

Jumlah Halaman/*Number of Pages* : xxviii + 107 hal/*pages*

Naskah/*Manuscript* :

BPS Kota Pontianak

BPS-Statistics of Pontianak Municipality

Penyunting/*Editor* :

BPS Kota Pontianak

BPS-Statistics of Pontianak Municipality

Desain Kover/*Cover Design*:

BPS Kota Pontianak

BPS-Statistics of Pontianak Municipality

Ilustrasi Kover/*Cover Illustration* :

Foto Rumah Radakng Pontianak/*Photo of Radakng House Pontianak*

Diterbitkan oleh/*Published by*:

©BPS Kota Pontianak/*BPS-Statistics of Pontianak Municipality*

Dicetak oleh/*Printed by*:

-

Dilarang mengumumkan, mendistribusikan, mengomunikasikan, dan/atau menggandakan sebagian atau seluruh isi buku ini untuk tujuan komersil tanpa izin tertulis dari Badan Pusat Statistik Kota Pontianak

Prohibited to announce, distribute, communicate, and/or copy part or all of this book for commercial purpose without permission from BPS-Statistics Indonesia of Pontianak Municipality.

TIM PENYUSUN/TEAM MEMBERS

Pengarah/Director

Suswandi, MSE, MA

Penanggung Jawab/Persons in Charge

Suswandi, MSE, MA

Penyunting/Editors

Andini Mardiana, SST, MT

Pengolah Data dan Penulis Naskah/Data Processor and Writers

Yovi Iswanto Wibowo, S. Tr. Stat.

Penata Letak/Layout Designers

Yovi Iswanto Wibowo, S. Tr. Stat.

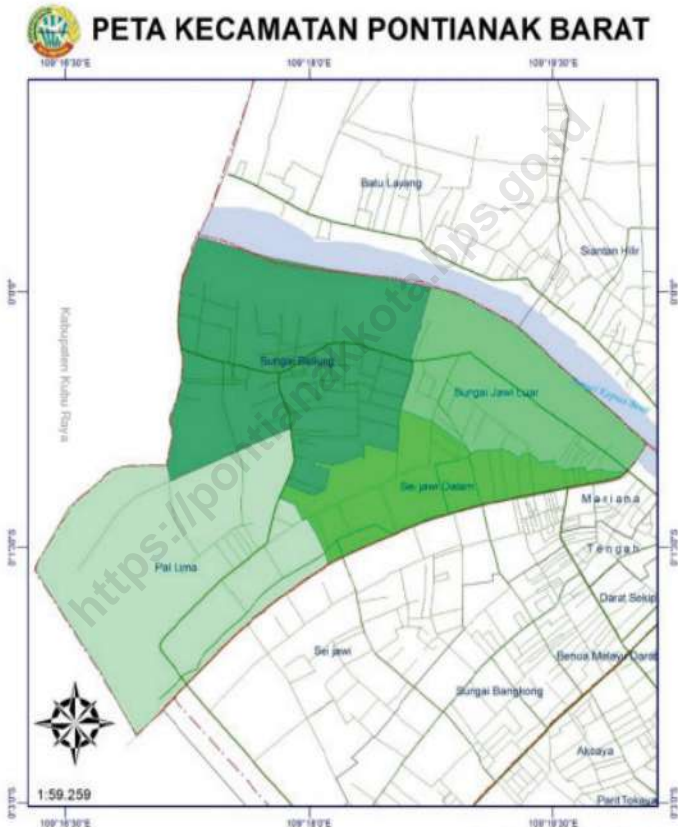
Gambar Kover/Cover Design

Yovi Iswanto Wibowo, S. Tr. Stat.

KONTRIBUTOR DATA/DATA CONTRIBUTORS

1. Kementerian Agama Kota Pontianak/*Ministry of Religious Affairs Office of Pontianak Municipality*
2. Dinas Pendidikan dan Kebudayaan Kota Pontianak/*Ministry of Education and Culture of Pontianak Municipality*
3. Dinas Pendidikan dan Kebudayaan Provinsi Kalimantan Barat/*Ministry of Education and Culture of Kalimantan Barat Province*
4. Stasiun Meteorologi Maritim Pontianak/*Maritime Meteorology Station of Pontianak*
5. Badan Pusat Statistik/*BPS-Statistics Indonesia*
6. Dinas Kependudukan dan Pencacatan Sipil Kota Pontianak/*Regional Population and Civil Registry Office of Pontianak Municipality*
7. Badan Kepegawaian dan Pengembangan Sumber Daya Manusia Kota Pontianak/*Pontianak Municipality Personnel and Human Resources Development Government Agency*
8. Kantor Camat Pontianak Barat/*Pontianak Barat Subdistrict Office*

PETA WILAYAH Kecamatan Pontianak Barat
MAP OF Pontianak Barat Subdistrict



Legenda

- Batas Kabupaten/Kota
- Batas Kecamatan
- Batas Kelurahan
- Sungai
- Jalan Arteri
- Jalan Lokal/Gang



KEPALA BPS KOTA PONTIANAK
CHIEF STATISTICIAN OF PONTIANAK MUNICIPALITY



SUSWANDI, MSE, MA



KATA PENGANTAR

Publikasi Kecamatan Pontianak Barat Dalam Angka 2023 adalah publikasi Badan Pusat Statistik (BPS) di tingkat kecamatan yang menyajikan data lintas sektoral dari masing-masing sektor.

Data yang disajikan dalam buku ini merupakan data seri tahunan. Untuk beberapa jenis data dirinci menurut wilayah yang lebih kecil, yaitu kelurahan.

Data yang ada dalam publikasi ini diperoleh dari beberapa sumber, yaitu:

1. Survei yang diselenggarakan baik oleh BPS secara mandiri, maupun bekerjasama dengan instansi lain.
2. Kompilasi hasil pencatatan administrasi dari masing-masing instansi pemerintah.

Kepada semua pihak yang telah memberikan bantuan sehingga publikasi ini dapat terwujud, disampaikan penghargaan dan ucapan terima kasih yang sebesar-besarnya.

Untuk perbaikan publikasi ini di masa yang akan datang, tanggapan dan saran dari pemakai data sangat diharapkan.

Pontianak , September 2023
Kepala Badan Pusat Statistik
Kota Pontianak

Suswandi, MSE, MA



PREFACE

Pontianak Barat Subdistrict in Figures is the publication of the Central Statistics Agency (BPS) at the subdistrict level that presents cross-sectoral data from each sector.

The data presented in this book is an annual data series. Some types of data are broken down according to a smaller area, namely urban village.

The data in this publication were obtained from several sources:

- 1. The survey was conducted either by BPS independently, or in collaboration with other agencies.*
- 2. Compilation of administrative records from each government agency.*

To all those who have provided assistance so that this publication can be realized, we express our deepest appreciation and gratitude.

For the improvement of this publication in the future, feedback and suggestions from data users are highly expected.

*Pontianak, September 2023
Chief Statistician of
Pontianak Municipality*

Suswandi, MSE, MA

DAFTAR ISI/CONTENTS

	Halaman <i>Page</i>
Kata Pengantar/ <i>Preface</i>	xi
Daftar Isi/ <i>Contents</i>	xiii
Daftar Tabel/ <i>List of Tables</i>	xv
Daftar Gambar/ <i>List of Figures</i>	xxiii
Penjelasan Umum/ <i>Explanatory Notes</i>	xxv
1. Geografi/ <i>Geography</i>	1
2. Pemerintahan/ <i>Government</i>	13
3. Penduduk/ <i>Population</i>	27
4. Sosial dan Kesejahteraan Rakyat/ <i>Social and Welfare</i>	37
5. Pertanian/ <i>Agriculture</i>	67
6. Pariwisata, Transportasi, dan Komunikasi/ <i>Tourism, Transportation, and Communication</i>	81
7. Perbankan, Koperasi, dan Perdagangan/ <i>Banking, Cooperative, and Trade</i>	95

DAFTAR TABEL/LIST OF TABLES

Halaman
Page

1. GEOGRAFI DAN IKLIM/*GEOGRAPHY AND CLIMATE*

1.1 KEADAAN GEOGRAFI *GEOGRAPHY CONDITION*

- 1.1.1 Luas Daerah Menurut Kelurahan di Kecamatan Pontianak Barat, 2022
Total Area by Urban Village in Pontianak Barat Subdistrict, 2022 7
- 1.1.2 Jarak ke Ibukota Kecamatan dan Ibukota Kotamadya Menurut Kelurahan di Kecamatan Pontianak Barat (km), 2022¹
Distance to the Subdistrict Capital and Municipal Capital by Urban Village in Pontianak Barat Subdistrict (km), 2022¹ 8
- 1.1.3 Batas Wilayah Kecamatan Pontianak Barat Menurut Arah Mata Angin
Regional Boundary of Pontianak Barat Subdistrict According to the Wind Direction 9
- 1.1.4 Nama-nama Sungai/Parit yang Dapat Dilalui Sampan di Kecamatan Pontianak Barat
Name of Rivers/Ditches that Can Be Passed by Canoes in Pontianak Barat Subdistrict 10
- #### 1.2 KEADAAN IKLIM *CLIMATE CONDITION*
- 1.2.1 Pengamatan Unsur Iklim Menurut Bulan di Stasiun Meteorologi Maritim Pontianak, 2022
Observation of Climate Elements by Month at Maritime Meteorology Station of Pontianak, 2022 11

2. PEMERINTAHAN/*GOVERNMENT*

2.1 WILAYAH ADMINISTRATIF *ADMINISTRATIVE AREA*

- 2.1.1 Jumlah Rukun Warga (RW) dan Rukun Tetangga (RT) Menurut Kelurahan di Kecamatan Pontianak Barat, 2022
Number of Hamlet and Neighbourhood Association by Urban Village in Pontianak Barat Subdistrict, 2022 20

**2.2 SUMBER DAYA MANUSIA
HUMAN RESOURCES**

2.2.1	Jumlah Pegawai Negeri Sipil Menurut Pemerintah Daerah dan Jenis Kelamin Menurut Kelurahan di Kecamatan Pontianak Barat, 2022 <i>Number of Civil Servants by Regional Government and Sex in Pontianak Barat Subdistrict, 2022</i>	21
2.2.2	Jumlah Pegawai Negeri Sipil Pemerintah Daerah Kecamatan Pontianak Barat Menurut Tingkat Pendidikan dan Jenis Kelamin, 2022 <i>Number of Civil Servants of Pontianak Barat Subdistrict Government by Educational Level and Sex, 2022</i>	22
2.2.3	Nama-nama Camat yang Pernah/Masih Menjabat di Kecamatan Pontianak Barat, 2022 <i>Name of Camat/Subdistrict Chief Who Have/Still Served in Pontianak Barat Subdistrict, 2022</i>	23
2.2.4	Nama-nama Pejabat Struktural dan Pegawai Instansi Vertikal di Kecamatan Pontianak Barat, 2022 <i>Name of Structural Officers and Vertical Agency Employees in Pontianak Barat Subdistrict, 2022</i>	24
2.2.5	Alamat Kantor Lurah dan Kantor Camat di Kecamatan Pontianak Barat, 2022 <i>Address of the Lurah and Camat Offices in Pontianak Barat Subdistrict, 2022</i>	25

3. PENDUDUK/POPULATION

3.1	Penduduk, Distribusi Persentase Penduduk, Kepadatan Penduduk, Rasio Jenis Kelamin Penduduk Menurut Kelurahan di Kecamatan Pontianak Barat, 2022 <i>Population, Percentage Distribution of Population, Population Density, and Population Sex Ratio by Urban Village in Pontianak Barat Subdistrict, 2022</i>	33
-----	---	----

3.2	Jumlah Penduduk Menurut Kelompok Umur dan Jenis Kelamin di Kecamatan Pontianak Barat, 2022 <i>Population by Age Groups and Sex in Pontianak Barat Subdistrict, 2022</i>	35
4.	SOSIAL DAN KESEJAHTERAAN RAKYAT/SOCIAL AND WELFARE	
4.1	PENDIDIKAN EDUCATION	
4.1.1	Banyaknya Desa ¹ /Kelurahan yang Memiliki Fasilitas Sekolah Menurut Tingkat Pendidikan di Kecamatan Pontianak Barat, 2020–2022 <i>Number of Villages¹/Urban Village Having Educational Facilities by Educational Level in Pontianak Barat Subdistrict, 2020–2022</i>	46
4.1.2	Jumlah Sekolah Menurut Tingkat Pendidikan di Kecamatan Pontianak Barat, 2021/2022 dan 2022/2023 <i>Number of Schools by Educational Level in Pontianak Barat Subdistrict, 2021/2022 and 2022/2023</i>	47
4.1.3	Jumlah Guru Menurut Tingkat Pendidikan di Kecamatan Pontianak Barat, 2021/2022 dan 2022/2023 <i>Number of Teachers by Educational Level in Pontianak Barat Subdistrict, 2021/2022 and 2022/2023</i>	48
4.1.4	Jumlah Murid Menurut Tingkat Pendidikan di Kecamatan Pontianak Barat, 2021/2022 dan 2022/2023 <i>Number of Pupils by Educational Level in Pontianak Barat Subdistrict, 2021/2022 and 2022/2023</i>	49
4.2	KESEHATAN HEALTH	
4.2.1	Banyaknya Desa ¹ /Kelurahan yang Memiliki Sarana Kesehatan Menurut Jenis Sarana Kesehatan di Kecamatan Pontianak Barat, 2020–2022 <i>Number of Villages¹/Urban Village Health Facilities by Type of Health Facilities in Pontianak Barat Subdistrict, 2020–2022</i>	50

4.2.2	Banyaknya Warga Penderita Kekurangan Gizi Menurut Kelurahan di Kecamatan Pontianak Barat, 2022 ¹ <i>Number of People with Malnutrition by Urban Village in Pontianak Barat Subdistrict, 2022¹</i>	51
4.3	PERUMAHAN DAN LINGKUNGAN HOUSING AND ENVIRONMENT	
4.3.1	Banyaknya Desa ¹ /Kelurahan Menurut Sumber Air Minum Sebagian Besar Keluarga di Kecamatan Pontianak Barat, 2020–2022 <i>Number of Urban Village by Drinking Water Source of Majority Family in Pontianak Barat Subdistrict, 2020–2022</i>	52
4.3.2	Banyaknya Keluarga Menurut Kelurahan dan Jenis Pengguna Listrik di Kecamatan Pontianak Barat, 2022 ¹ <i>Number of Family by Urban Village and Type of Electricity Consumer in Pontianak Barat Subdistrict, 2022¹</i>	53
4.3.3	Banyaknya Desa ¹ /Kelurahan Menurut Sumber Penerangan Jalan Utama Kelurahan di Kecamatan Pontianak Barat, 2020–2022 <i>Number of Village¹/Urban Village by Source of Main Street Illumination in Pontianak Barat Subdistrict, 2020–2022</i>	54
4.3.4	Banyaknya Desa ¹ /Kelurahan Menurut Penggunaan Fasilitas Tempat Buang Air Besar Sebagian Besar Keluarga di Kecamatan Pontianak Barat, 2020–2022 <i>Number of Village¹/Urban Village by Toilet Facility Used by Majority Family in Pontianak Barat Subdistrict, 2020–2022</i>	55
4.3.5	Banyaknya Kelurahan Menurut Jenis Bahan Bakar untuk Memasak yang Digunakan Sebagian Besar Keluarga di Kecamatan Pontianak Barat, 2022 ¹ <i>Number of Urban Village by Type of Cooking Fuel Used by Majority Family in Pontianak Barat Subdistrict, 2022¹</i>	56
4.4	AGAMA DAN SOSIAL LAINNYA RELIGION AND OTHER SOCIAL AFFAIRS	
4.4.1	Jumlah Tempat Peribadatan Menurut Kelurahan di Kecamatan Pontianak Barat, 2022 <i>Number of Worship Places by Urban Village in Pontianak Barat Subdistrict, 2022</i>	57

4.4.2	<p>Banyaknya Kejadian Bencana Alam Menurut Kelurahan dan Jenis Bencana Alam di Kecamatan Pontianak Barat, 2022¹ <i>Number of Natural Disaster Events by Urban Village and Type of Natural Disaster in Pontianak Barat Subdistrict, 2022¹</i></p>	58
4.4.3	<p>Banyaknya Korban Jiwa Akibat Bencana Alam Menurut Kelurahan dan Jenis Bencana Alam di Kecamatan Pontianak Barat, 2022¹ <i>Number of Fatalities Due to Natural Disasters by Urban Village and Type of Natural Disaster in Pontianak Barat Subdistrict, 2022¹</i></p>	61
4.4.4	<p>Keberadaan Fasilitas/Upaya Antisipasi/Mitigasi Bencana Alam Menurut Kelurahan di Kecamatan Pontianak Barat, 2022¹ <i>Existence of Facilities/Efforts for Anticipation/Mitigation of Natural Disasters by Urban Village in Pontianak Barat Subdistrict, 2022¹</i></p>	64
4.4.5	<p>Banyaknya Kelurahan yang Memiliki Kelompok Kegiatan Olahraga Menurut Jenis Olahraga dan Ketersediaan Fasilitas/Lapangan Olahraga di Kecamatan Pontianak Barat, 2022¹ <i>Number of Kelurahan Having Sport Activities Groups by Type of Sport and Availability of Sport Facilities/Fields in Pontianak Barat Subdistrict, 2022¹</i></p>	66
5. PERTANIAN/AGRICULTURE		
5.1	<p>Luas Panen Tanaman Sayuran dan Buah-buahan Semusim Menurut Jenis Tanaman di Kecamatan Potianak Kota (ha), 2019–2022 <i>Harvested Area of Seasonal Vegetables and Fruits by Kind of Plant in Pontianak Barat Subdistrict (ha), 2019–2022</i></p>	74
5.2	<p>Produksi Tanaman Sayuran dan Buah-buahan Semusim Menurut Jenis Tanaman di Kecamatan Pontianak Barat (kuintal), 2019–2022 <i>Production of Seasonal Vegetables and Fruits by Kind of Plant in Pontianak Barat Subdistrict (quintal), 2019–2022.....</i></p>	75
5.3	<p>Luas Panen Tanaman Biofarmaka Menurut Jenis Tanaman di Kecamatan Pontianak Barat (m²), 2019–2022 <i>Harvested Area of Medicinal Plants by Kind of Plant in Pontianak Barat Subdistrict (m²), 2019–2022</i></p>	76

5.4	Produksi Tanaman Biofarmaka Menurut Jenis Tanaman di Kecamatan Pontianak Barat (kg), 2019–2022 <i>Production of Medicinal Plants by Kind of Plant in Pontianak Barat Subdistrict (kg), 2019–2022</i>	77
5.5	Luas Panen Tanaman Hias Menurut Jenis Tanaman di Kecamatan Pontianak Barat (m ²), 2019–2022 <i>Harvested Area of Ornamental Plants by Kind of Plant in Pontianak Barat Subdistrict (m²), 2019–2022</i>	78
5.6	Produksi Tanaman Hias Menurut Jenis Tanaman di Kecamatan Pontianak Barat (tangkai), 2019–2022 <i>Production of Ornamental Plants by Kind of Plant in Pontianak Barat Subdistrict (stalks), 2019–2022</i>	79
5.7	Produksi Buah-Buahan dan Sayuran Tahunan Menurut Jenis Tanaman di Kecamatan Pontianak Barat (kuintal), 2019–2022 <i>Production of Annual Fruits and Vegetables by Kind of Plant in Pontianak Barat Subdistrict (quintal), 2019–2022</i>	80
6.	PARIWISATA, TRANSPORTASI, DAN KOMUNIKASI/TOURISM, TRANSPORTATION, AND COMMUNICATION	
6.1	PARIWISATA TOURISM	
6.1.1	Jumlah Sarana Akomodasi Menurut Kelurahan dan Jenis Akomodasi di Kecamatan Pontianak Barat, 2022 ¹ <i>Number of Accomodation Facilities by Urban Village and Type of Accomodation in Pontianak Barat Subdistrict, 2022¹</i>	89
6.2	TRANSPORTASI TRANSPORTATION	
6.2.1	Prasarana dan Sarana Transportasi Antar Kelurahan Menurut Kelurahan di Kecamatan Pontianak Barat, 2022 ¹ <i>Inter- Kelurahan Transportation Infrastructure and Facilities by Kelurahan in Pontianak Barat Subdistrict, 2022¹</i>	90

**6.3 KOMUNIKASI
COMMUNICATION**

6.3.1	Keberadaan Kantor Pos/Pos Pembantu/Rumah Pos, Pos Keliling, dan Perusahaan/Agen Jasa Ekspedisi Swasta Menurut Kelurahan di Kecamatan Pontianak Barat, 2022 ¹ <i>Number of Post Office/Subsidiary of Post Office, Mobile Portal Service, Private Expedition Service Company by Urban Village in Pontianak Barat Subdistrict, 2022¹</i>	92
6.3.2	Jumlah Menara Telepon seluler dan Operator Layanan Komunikasi Telepon Seluler Menurut Kelurahan di Kecamatan Pontianak Barat, 2022 ¹ <i>Number of Base Transceiver Station (BTS) and Cellular Phone Communication Service Operators by Urban Village in Pontianak Barat Subdistrict, 2022¹</i>	93
6.3.3	Kekuatan Sinyal Telepon Seluler dan Jenis Sinyal Internet Telepon Seluler Menurut Kelurahan di Kecamatan Pontianak Barat, 2022 ¹ <i>The Strenght of Celular Phone Signal by Urban Village in Pontianak Barat Subdistrict, 2022¹</i>	94

**7. PERBANKAN, KOPERASI, DAN PERDAGANGAN/BANKING,
COOPERATIVE, AND TRADE**

7.3.1	Banyaknya Sarana Lembaga Keuangan Bank Menurut Kelurahan dan Jenis Bank di Kecamatan Pontianak Barat, 2022 ¹ <i>Number of Bank by Urban Village and Type of Bank in Pontianak Barat Subdistrict, 2022¹</i>	103
7.3.2	Banyaknya Koperasi Aktif Menurut Kelurahan dan Jenis Koperasi di Kecamatan Pontianak Barat, 2022 ¹ <i>Number of Cooperative by Urban Village and Type of Cooperative in Pontianak Barat Subdistrict, 2022¹</i>	104
7.3.3	Banyaknya Sarana Perdagangan Menurut Kelurahan dan Jenis Sarana Perdagangan di Kecamatan Pontianak Barat, 2022 ¹ <i>Number of Trade Facilities by Urban Village and Type of Trade Facilities in Pontianak Barat Subdistrict, 2022¹</i>	106

DAFTAR GAMBAR/LIST OF FIGURES

	Halaman Page
1.1 Persentase Luas Daerah Kelurahan terhadap Luas Daerah Kecamatan di Kecamatan Pontianak Barat (%), 2022 <i>Percentage of Urban Village Area Compared to Subdistrict Area in Pontianak Barat Subdistrict (%), 2022</i>	5
1.2 Jarak ke Ibukota Kecamatan dan Ibukota Kotamadya Menurut Kelurahan di Kecamatan Pontianak Barat (km), 2022 ¹ <i>Distance to the Subdistrict Capital and Municipal Capital by Urban Village in Pontianak Barat Subdistrict (km), 2022¹</i>	6
2.1 Jumlah Rukun Warga (RW) dan Rukun Tetangga (RT) Menurut Kelurahan di Kecamatan Pontianak Barat, 2022 <i>Number of Hamlet and Neighbourhood Association by Urban Village Pontianak Barat Subdistrict, 2022</i>	18
2.2 Jumlah Pegawai Negeri Sipil Menurut Pemerintah Daerah dan Jenis Kelamin Menurut Kelurahan di Kecamatan Pontianak Barat, 2022 <i>Number of Civil Servants by Regional Government and Sex, 2022</i>	19
3.1 Distribusi Persentase Penduduk Menurut Kelurahan di Kecamatan Pontianak Barat, 2022 <i>Population Distribution Percentage by Urban Village in Pontianak Barat Subdistrict, 2022</i>	31
3.2 Jumlah Penduduk Menurut Kelompok Umur dan Jenis Kelamin di Kecamatan Pontianak Barat, 2022 <i>Population by Age Groups and Sex in Pontianak Barat Subdistrict, 2022</i>	32
4.1 Jumlah Sekolah Menurut Tingkat Pendidikan di Kecamatan Pontianak Barat, 2022/2023 <i>Number of Schools by Educational Level in Pontianak Barat Subdistrict, 2022/2023</i>	44
4.2 Jumlah Tempat Peribadatan Menurut Kelurahan di Kecamatan Pontianak Barat, 2022 <i>Number of Worship Places by Urban Village in Pontianak Barat Subdistrict, 2022</i>	45

5.1	<p>Luas Panen Tanaman Biofarmaka Menurut Jenis Tanaman di Kecamatan Pontianak Barat (m²), 2019–2022 <i>Harvested Area of Medicinal Plants by Kind of Plant in Pontianak Barat Subdistrict (m²), 2019–2022</i></p>	72
5.2	<p>Produksi Buah-Buahan dan Sayuran Tahunan Menurut Jenis Tanaman di Kecamatan Pontianak Barat (kuintal), 2019–2022 <i>Production of Annual Fruits and Vegetables by Kind of Plant in Pontianak Barat Subdistrict (quintal), 2019–2022</i>.....</p>	73
6.1	<p>Jumlah Sarana Akomodasi Menurut Kelurahan dan Jenis Akomodasi di Kecamatan Pontianak Barat, 2022¹ <i>Number of Accomodation Facilities by Urban Village and Type of Accomodation in Pontianak Barat Subdistrict, 2022¹</i></p>	87
6.2	<p>Jumlah Menara Telepon seluler dan Operator Layanan Komunikasi Telepon Seluler Menurut Kelurahan di Kecamatan Pontianak Barat, 2022¹ <i>Number of Base Transceiver Station (BTS) and Cellular Phone Communication Service Operators by Urban Village in Pontianak Barat Subdistrict, 2022¹</i></p>	88
7.1	<p>Jumlah Sarana Keuangan Bank dan Koperasi Aktif di Kecamatan Pontianak Barat, 2022¹ <i>Number of Bank Infrastructure and Active Cooperative in Pontianak Barat Subdistrict, 2022¹</i></p>	101
7.2	<p>Banyaknya Sarana Perdagangan Menurut Kelurahan dan Jenis Sarana Perdagangan di Kecamatan Pontianak Barat, 2022¹ <i>Number of Trade Facilities by Urban Village and Type of Trade Facilities in Pontianak Barat Subdistrict, 2022¹</i></p>	102

PENJELASAN UMUM/EXPLANATORY NOTES

Tanda-tanda, satuan-satuan, dan lain-lainnya yang digunakan dalam publikasi ini adalah sebagai berikut:

Symbols, measurement units, and acronyms which are used in this publication, are as follows:

1. TANDA-TANDA/SYMBOLS

Data tidak tersedia/ <i>Data not available</i>	: ...
Tidak ada atau nol / <i>Null or zero</i>	: -
Data dapat diabaikan/ <i>Data negligible</i>	: 0
Tanda decimal/ <i>Decimal point</i>	: ,
Data tidak dapat ditampilkan/ <i>Not applicable</i>	: NA
Angka estimasi/ <i>Estimated figures</i>	: e
Angka diperbaiki/ <i>Revised figures</i>	: r
Angka sementara/ <i>Preliminary figures</i>	: x
Angka sangat sementara/ <i>Very preliminary figures</i>	: xx
Angka sangat sangat sementara/ <i>Very very preliminary figures</i>	: xxx

2. SATUAN/UNITS

barel/ <i>barrel</i>	: 158,99 liter/ <i>litres</i> = 1/6,2898 m ³
hektar (ha)/ <i>hectare (ha)</i>	: 10 000 m ²
kilometer (km)/ <i>kilometres (km)</i>	: 1 000 meter/ <i>meters (m)</i>
knot/ <i>knot</i>	: 1,8523 km/jam (<i>km/hour</i>)
kuintal/ <i>quintal</i>	: 100 kg
KWh	: 1 000 Watt hour
MWh	: 1 000 KWh
liter (untuk beras)/ <i>litre (for rice)</i>	: 0,80 kg
MMSCF	: 1/35,3 m ³
metrik ton (m.ton)/ <i>metric ton (m. ton)</i>	: 0,98421 long ton = 1 000 kg
ons/ <i>ounce</i>	: 28,31 gram/ <i>grams</i>
ton	: 1 000 kg

Satuan lain: buah, dus, butir, helai/lembar, kaleng, batang, pulsa, ton kilometer (ton-km), jam, menit, persen (%).

Other units: unit, pack, pieces, sheet, tin, pulse, ton-kilometres(ton-km), hour, minute, percent (%).

Perbedaan angka di belakang koma disebabkan oleh pembulatan angka.

The difference in decimal numbers is caused by rounding.

DAFTAR SINGKATAN/LIST OF ABBREVIATION

SI	: Stasiun Iklim/ <i>Climate Station</i>
SMPK	: Stasiun Meterologi Pertanian Khusus/ <i>Special Agricultural Meteorological Station</i>
t.t	: Tempat tidur/ <i>Bed</i>
BCG	: Bacillus Calmette Guerin
DPT	: Difteri, Pertusis, Tetanus/ <i>Diphtheria, Tetanus, and Pertussis</i>
TT	: Tetanus Toxoid
IOT	: Industri Obat Tradisional/ <i>Traditional Medicine Industry</i>
IKOT	: Industri Kecil Obat Tradisional/ <i>Traditional Medicine Small Industry</i>
Alkes	: Alat kesehatan/ <i>Health Kits</i>
PKRT	: Perbekalan Kesehatan Rumah tangga/ <i>Household Health Logistics</i>
Kompl	: Komplemen/ <i>Complement</i>
IRTP	: Industri Pangan Produksi Rumah Tangga/ <i>Foods Home Industry</i>
PBF	: Pedagang Besar Farmasi/ <i>Pharmacy Whole-seller</i>
GFK	: Gudang Farmasi Kab/Kota/Regency/ <i>Municipality Pharmacy Warehouse</i>
RB	: Rumah Bersalin/ <i>Delivery House</i>
Pustu	: Puskesmas pembantu/ <i>Auxiliary Public Health Center</i>
BP	: Balai Pengobatan/ <i>Polyclinic</i>
TPS	: Tempat Pembuangan Sampah Sementara / <i>landfill</i>
Jamkesmas	: Jaminan kesehatan masyarakat miskin/ <i>Poor public health insurance</i>
PJKMU	: Program Jaminan Kesehatan Masyarakat Umum/ <i>General Public Health Insurance Program</i>
SIUP	: Surat Ijin Usaha Perdagangan/ <i>Trading Permission Letter</i>
TDP	: Tanda Daftar Perusahaan/ <i>Company Registration Identity</i>
API	: Angka Pengenal Importir/ <i>Importer's Identity Number</i>

01

GEOGRAFI GEOGRAPHY

SUNGAI BELIUNG

**SUNGAI JAWI
LUAR**

PAL LIMA

**SUNGAI JAWI
DALAM**

16,24 KM²

LUAR AREA KECAMATAN
PONTIANAK BARAT
PONTIANAK BARAT SUBDISTRICT TOTAL
AREA

**RATA-RATA CURAH
HUJAN** DI KECAMATAN
PONTIANAK BARAT
*AVERAGE PRECIPITATION IN
PONTIANAK BARAT SUBDISTRICT*

274 MM

RATA-RATA HARI HUJAN
DI KECAMATAN
PONTIANAK BARAT
*AVERAGE RAINY DAYS IN
PONTIANAK BARAT SUBDISTRICT*

**18 HARI
DAYS**

**BATAS WILAYAH KECAMATAN
PONTIANAK BARAT**
*PONTIANAK BARAT SUBDISTRICT REGIONAL
BOUNDARY*

UTARA : KEC. PONTIANAK UTARA
NORTH : PONTIANAK UTARA SUBDISTRICT

SELATAN : KAB. KUBU RAYA
SOUTH : KUBU RAYA REGENCY

TIMUR : KEC. PONTIANAK KOTA
EAST : PONTIANAK KOTA SUBDISTRICT

BARAT : KAB. KUBU RAYA
WEST : KUBU RAYA REGENCY

PENJELASAN TEKNIS

1. **Kecamatan** adalah bagian wilayah dari daerah kabupaten/kota yang dipimpin oleh camat.
2. **Kelurahan** adalah pembagian wilayah administratif di Indonesia di bawah kecamatan. Dalam konteks otonomi daerah di Indonesia, kelurahan merupakan wilayah kerja lurah sebagai Perangkat Daerah Kabupaten atau Kota. Kelurahan dipimpin oleh seorang kepala kelurahan yang disebut lurah selaku perangkat kecamatan dan bertanggung jawab kepada camat. Lurah diangkat oleh bupati/wali kota atas usul sekretaris daerah dari pegawai negeri sipil yang memenuhi persyaratan sesuai dengan ketentuan peraturan perundang-undangan.

TECHNICAL NOTES

1. **Subdistrict** is a territory portion of the regency/municipality area led by the sub-district head.
2. **Urban Village** is the division of administrative areas in Indonesia under subdistricts. In the context of regional autonomy in Indonesia, urban village is the work area of the urban village chief as a Regional Government Apparatus of Regency or Municipality. The urban village is led by a urban village chief called the lurah as the subdistrict apparatus and is responsible to the subdistrict head. Lurah is appointed by the regent/mayor at the suggestion of the regional secretary from a civil servant who meets the requirements in accordance with the provisions of the legislation.

ULASAN

Batas-batas wilayah selengkapnya untuk Kecamatan Pontianak Barat adalah sebagai berikut :

- Utara : Sungai Kapuas, Kecamatan Pontianak Utara
- Selatan : Kecamatan Sungai Kakap Kabupaten Kubu Raya
- Timur : Sungai Jawi, Kecamatan Pontianak Kota
- Barat : Kecamatan Sungai Kakap Kabupaten Kubu Raya

Total luas wilayah Kecamatan Pontianak Barat adalah 16,24 km² dan terbagi atas 4 kelurahan dengan wilayah terluas terdapat pada Kelurahan Sungai Beliung dan wilayah terkecil terdapat pada Kelurahan Sungai Jawi Dalam

DESCRIPTION

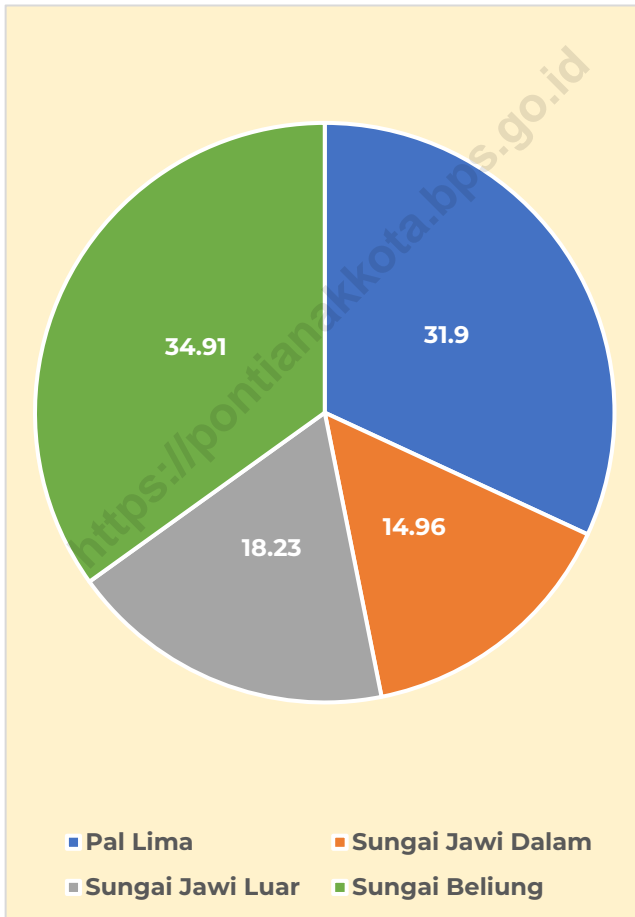
Territorial boundaries of Pontianak Barat Subdistrict are as follow :

- North : Kapuas River, Pontianak Utara Subdistrict*
- South : Sungai Kakap Subdistrict of Kubu Raya Regency*
- East : Jawi River, Pontianak Kota Subdistrict*
- Barat : Sungai Kakap Subdistrict of Kubu Raya Regency*

Total land area of Pontianak Barat Subdistrict is 16.24 km² and is divided into 4 urban villages, with the widest being Sungai Beliung Urban Village and the smallest one is Sungai Jawi Dalam Urban Village.

Gambar 1.1
Figures

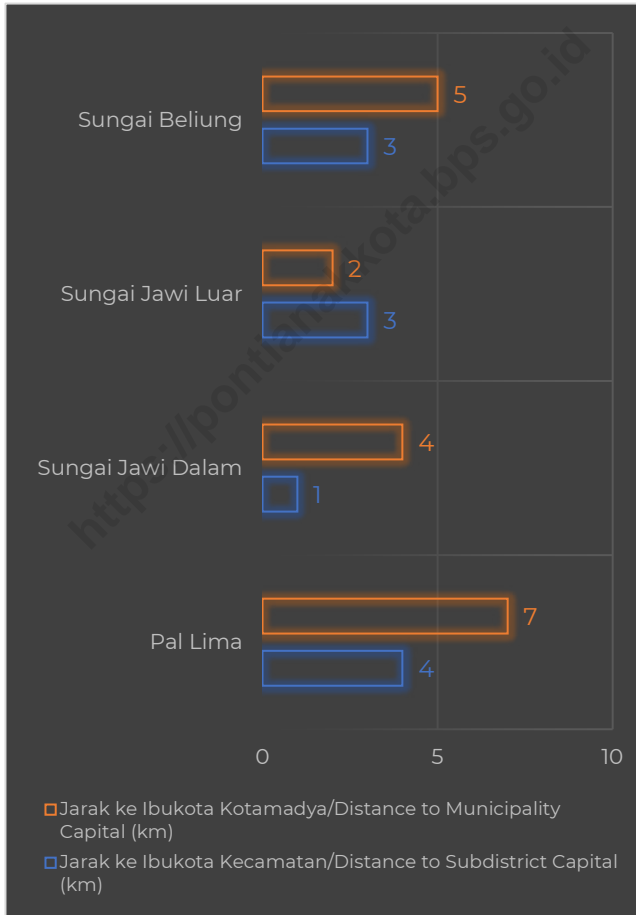
Persentase Luas Daerah Kelurahan terhadap Luas Daerah Kecamatan di Kecamatan Pontianak Barat (%), 2022
Percentage of Urban Village Area Compared to Subdistrict Area in Pontianak Barat Subdistrict (%), 2022



Sumber/Source : Kantor Camat Pontianak Barat/Pontianak Barat Subdistrict Office

Gambar 1.2
Figures

Jarak ke Ibukota Kecamatan dan Ibukota Kotamadya Menurut Kelurahan di Kecamatan Pontianak Barat (km), 2022¹
Distance to the Subdistrict Capital and Municipal Capital by Urban Village in Pontianak Barat Subdistrict (km), 2022¹



Catatan/Note: ¹ Data tahun 2021 / Data of 2021

Sumber/Source: BPS, Pendataan Potensi Desa (Podes) 2021 / BPS-Statistics Indonesia, Village Potential Data Collecting 2021

1.1 KEADAAN GEOGRAFI GEOGRAPHY CONDITION

Tabel 1.1.1 Luas Daerah Menurut Kelurahan di Kecamatan Pontianak Barat, 2022
Table *Total Area by Urban Village in Pontianak Barat Subdistrict, 2022*

Kelurahan <i>Urban Village</i>	Luas <i>Total Area</i> (km ² /sq.km)	Persentase terhadap Luas <i>Percentage to Subdistrict Area (%)</i>
(1)	(2)	(3)
Pal Lima	5,18	31,90
Sungai Jawi Dalam	2,43	14,96
Sungai Jawi Luar	2,96	18,23
Sungai Beliung	5,67	34,91
Pontianak Barat	16,24	100,00

Sumber/Source: Kantor Camat Pontianak Barat/Pontianak Barat Subdistrict Office

Tabel
Table 1.1.2

Jarak ke Ibukota Kecamatan dan Ibukota Kotamadya Menurut Kelurahan di Kecamatan Pontianak Barat (km), 2022¹
Distance to the Subdistrict Capital and Municipal Capital by Urban Village in Pontianak Barat Subdistrict (km), 2022¹

Kelurahan Urban Village	Jarak ke Ibukota Kecamatan Distance to Subdistrict Capital	Jarak ke Ibukota Kotamadya Distance to Municipal Capital
(1)	(2)	(3)
Pal Lima	4	7
Sungai Jawi Dalam	1	4
Sungai Jawi Luar	3	2
Sungai Beliung	3	5

Catatan/Note: ¹ Data tahun 2021/Data of 2021

Sumber/Source: BPS, Pendataan Potensi Desa (Podes) 2021/BPS-Statistics Indonesia, Village Potential Data Collecting 2021

Tabel 1.1.3 **Batas Wilayah Kecamatan Pontianak Barat Menurut Arah Mata Angin**
Regional Boundary of Pontianak Barat Subdistrict
According to the Wind Direction

Arah Mata Angin <i>Wind Direction</i>	Batas <i>Border</i>
(1)	(2)
Utara <i>North</i>	Sungai Kapuas, Kecamatan Pontianak Utara <i>Kapuas River, Pontianak Utara Subdistrict</i>
Selatan <i>South</i>	Kecamatan Sungai Kakap Kabupaten Kubu Raya <i>Sungai Kakap Subdistrict of Kubu Raya Regency</i>
Timur <i>East</i>	Sungai Jawi, Kecamatan Pontianak Kota <i>Jawi River, Pontianak Kota Subdistrict</i>
Barat <i>West</i>	Kecamatan Sungai Kakap Kabupaten Kubu Raya <i>Sungai Kakap Subdistrict of Kubu Raya Regency</i>

Sumber/Source: BPS Kota Pontianak/BPS-Statistics of Pontianak Municipality

Tabel 1.1.4 Nama-nama Sungai/Parit yang Dapat Dilalui Sampan di Kecamatan Pontianak Barat
Table *Name of Rivers/Ditches that Can Be Passed by Canoes in Pontianak Barat Subdistrict*

Kelurahan <i>Urban Village</i>	Nama Sungai/Parit <i>Name of Rivers/Ditches</i>	Kecamatan/Kelurahan yang Dilalui <i>Subdistrict/Urban Village Passed</i>
(1)	(2)	(3)
Pal Lima	Sungai Jawi <i>Jawi River</i>	Kecamatan Pontianak Kota <i>Pontianak Kota Subdistrict</i>
		Kecamatan Sungai Kakap <i>Sungai Kakap Subdistrict</i>
Sungai Jawi Dalam	Sungai Serok <i>Serok River</i>	Kelurahan Sungai Jawi Luar <i>Sungai Jawi Luar Urban Village</i>
		Kelurahan Sungai Beliuang <i>Sungai Beliuang Urban Village</i>
		Kecamatan Sungai Kakap <i>Sungai Kakap Subdistrict</i>
		Kelurahan Pal Lima <i>Pal Lima Urban Village</i>
Sungai Jawi Luar	Parit Gg. Selamat <i>Selamat Alley Ditch</i>	Kecamatan Pontianak Kota <i>Pontianak Kota Subdistrict</i>
		Kelurahan Sungai Jawi <i>Sungai Jawi Urban Village</i>
		Kelurahan Sungai Jawi Luar <i>Sungai Jawi Luar Urban Village</i>
Sungai Beliuang	Parit Samping PERUMNAS I <i>PERUMNAS I Ditch</i>	Kelurahan Sungai Jawi Dalam <i>Sungai Jawi Dalam Urban Village</i>
		Kelurahan Sungai Beliuang <i>Sungai Beliuang Urban Village</i>
		Kelurahan Sungai Jawi Luar <i>Sungai Jawi Luar Urban Village</i>
Sungai Beliuang	Parit Samping STM II <i>STM II Ditch</i>	Kelurahan Sungai Jawi Dalam <i>Sungai Jawi Dalam Urban Village</i>
		Kelurahan Pal Lima <i>Pal Lima Urban Village</i>
		Kecamatan Sungai Kakap <i>Sungai Kakap Subdistrict</i>

Sumber/Source: Kantor Camat Pontianak Barat/Pontianak Barat Subdistrict Office

1.2 KEADAAN IKLIM CLIMATE CONDITION

Tabel 1.2.1 Pengamatan Unsur Iklim Menurut Bulan di Stasiun Meteorologi Maritim Pontianak, 2022
Table *Observation of Climate Elements by Month at Maritime Meteorology Station of Pontianak, 2022*

Bulan Month	Jumlah Curah Hujan Number of Precipitation (mm)	Jumlah Hari Hujan (hari) Number of Rainy Days (day)
(1)	(2)	(3)
Januari/January	132	17
Februari/February	160	13
Maret/March	151	14
April/April	383	17
Mei/May	234	18
Juni/June	473	22
Juli/July	181	16
Agustus/August	319	19
September/September	376	20
Oktober/October	350	26
November/November	223	25
Desember/December	304	16

Sumber/Source: Stasiun Meteorologi Maritim Pontianak/*Maritime Meteorology Station of Pontianak*

PEMERINTAHAN GOVERNMENT

02



562

JUMLAH RT DI
KECAMATAN
PONTIANAK BARAT
*NUMBER OF NEIGHBORHOOD
ASSOCIATIONS IN PONTIANAK BARAT
SUBDISTRICT*

105

JUMLAH RW DI
KECAMATAN
PONTIANAK BARAT
*NUMBER OF HAMLETS IN
PONTIANAK BARAT SUBDISTRICT*

JUMLAH PEGAWAI NEGERI SIPIL
DI LINGKUNGAN PEMERINTAH
DAERAH KECAMATAN
PONTIANAK BARAT
*NUMBER OF CIVIL SERVANTS IN REGIONAL
GOVERNMENT OF
PONTIANAK BARAT SUBDISTRICT*

23

PEGAWAI LAKI-LAKI
MALE CIVIL SERVANTS

25

PEGAWAI PEREMPUAN
FEMALE CIVIL SERVANTS

IBRAHIM, S.I.P, M.SI

CAMAT PONTIANAK BARAT
HEAD OF PONTIANAK BARAT SUBDISTRICT

JL. TABRANI AHMAD

ALAMAT KANTOR CAMAT PONTIANAK BARAT
PONTIANAK BARAT SUBDISTRICT OFFICE ADDRESS



PENJELASAN TEKNIS

1. **Kecamatan** adalah bagian wilayah dari daerah kabupaten/kota yang dipimpin oleh camat.
2. **Kelurahan** adalah pembagian wilayah administratif di Indonesia di bawah kecamatan. Dalam konteks otonomi daerah di Indonesia, kelurahan merupakan wilayah kerja lurah sebagai Perangkat Daerah Kabupaten atau Kota. Kelurahan dipimpin oleh seorang kepala kelurahan yang disebut lurah selaku perangkat kecamatan dan bertanggung jawab kepada camat. Lurah diangkat oleh bupati/wali kota atas usul sekretaris daerah dari pegawai negeri sipil yang memenuhi persyaratan sesuai dengan ketentuan peraturan perundang-undangan.
3. **Rukun Warga (RW) dan Rukun Tetangga (RT)** adalah organisasi masyarakat yang diakui dan dibina oleh pemerintah untuk memelihara dan melestarikan nilai-nilai kehidupan masyarakat Indonesia yang berdasarkan kegotong royongan dan kekeluargaan serta untuk membantu meningkatkan kelancaran pelaksanaan tugas pemerintahan, pembangunan dan kemasyarakatan di desa dan kelurahan.

TECHNICAL NOTES

1. **Subdistrict** is a territory portion of the regency/municipality area led by the subdistrict head.
2. **Urban Village** is the division of administrative areas in Indonesia under subdistricts. In the context of regional autonomy in Indonesia, urban village is the work area of the lurah as a Regency or Municipality Regional Apparatus. The urban village is led by a urban village chief called the lurah as the subdistrict apparatus and is responsible to the subdistrict head. Lurah is appointed by the regent/mayor at the suggestion of the regional secretary from a civil servant who meets the requirements in accordance with the provisions of the legislation.
3. **Hamlet (Rukun Warga/RW) and Neighbourhood Association (Rukun Tetangga/RT)** is a community organizations recognized and fostered by the government to maintain and preserve the values of Indonesian people's life based on mutual cooperation and kinship and to help improve the smooth implementation of government, development and community tasks in villages and urban village.

4. **Pegawai Negeri Sipil** adalah seseorang yang bekerja pada instansi pemerintah secara tetap dengan menerima upah/gaji baik berupa uang maupun barang.
5. **Pemerintah Daerah** adalah kepala daerah beserta perangkat daerah otonom yang lain sebagai badan eksekutif daerah yang terdiri dari pemerintah provinsi, pemerintah kabupaten, dan pemerintah kota.
6. **Jenis Kelamin** adalah perbedaan antara perempuan dengan laki-laki secara biologis yang ditandai dengan ciri-ciri fisik tertentu. Jenis kelamin terbagi atas perempuan dan laki-laki.
4. **Civil Servant** is a person who works for a government agency on a regular basis by receiving wages/salaries in the form of money or goods.
5. **Regional Government** is the regional head along with other autonomous region apparatus as the regional executive body consisting of the provincial government, regency/municipality government, and subdistrict government.
6. **Sex** is the difference between women and men is biologically characterized by certain physical characteristics. Sex is divided into female and male.

ULASAN

Sejak 1991, Kecamatan Pontianak Barat sudah 18 kali berganti kepemimpinan. Sampai dengan akhir tahun 2022, Camat Pontianak Barat adalah Ibrahim, S.I.P, M.Si. Perangkat Kecamatan yang ada di Kecamatan Pontianak Barat terdiri dari Sekretaris Wilayah Kecamatan dengan enam seksi yaitu Seksi Kententeraman dan Ketertiban, Seksi Pemerintahan, Seksi Pemberdayaan Masyarakat, Sub Bagian Umum dan Aparatur, dan Sub Bagian Perencanaan dan Keuangan, yang kesemuanya sudah ada yang menjabat.

Di Kecamatan Pontianak Barat terdapat 4 Kantor Lurah dan 1 Kantor Camat. Pegawai pemerintahan yang ada di Kecamatan Pontianak Barat berjumlah 48 orang yang terdiri dari 23 ASN laki-laki dan 25 ASN perempuan. Seperti kecamatan lain di Kota Pontianak, di Kecamatan Pontianak Barat memiliki Satuan Lingkungan Setempat (SLS) terdiri dari Rukun Warga (RW) dan Rukun Tetangga (RT) dimana jumlah RW adalah 105 dan RT berjumlah 562.

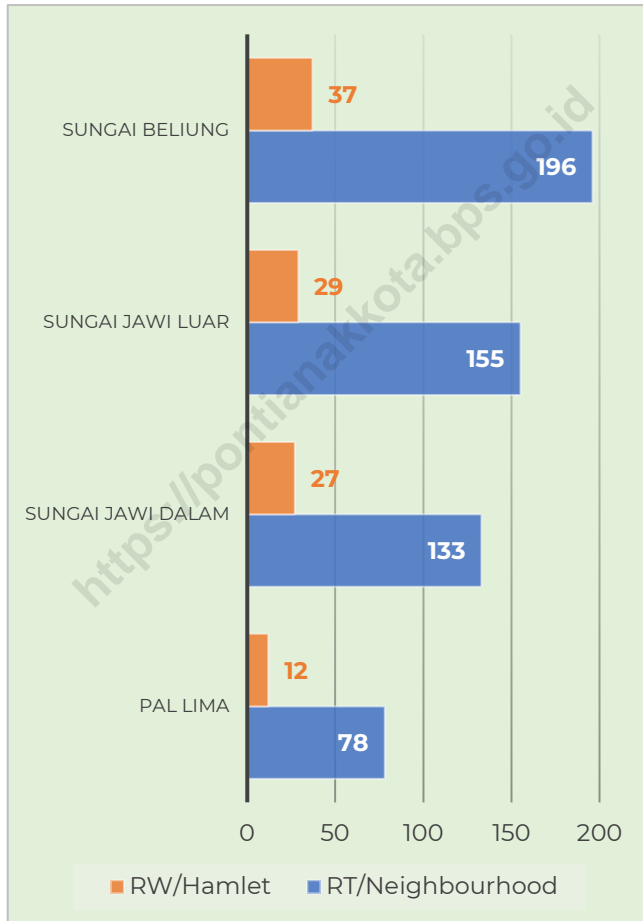
DESCRIPTION

Pontianak Barat Subdistrict has changed its leadership 8 times. Until 2022, the Head of Pontianak Barat Subdistrict is Ibrahim, S.I.P, M.Si. The subdistrict apparatus in the Pontianak Barat Subdistrict consists of the Subdistrict Secretary with six sections, namely Peace and Order Section, Government Section, Community Empowerment Section, General and Apparatus Sub-Section, and Planning and Finance Sub-Section, all of whom already have head-section positioned.

Pontianak Barat Subdistrict has 4 Urban Village Offices and 1 Subdistrict Office. There are 48 government employees in Pontianak Barat Subdistrict consisting of 23 male civil servants and 25 female civil servants. Like other subdistricts in Pontianak Municipality, the Pontianak Barat Subdistrict has a Local Neighborhood Unit (SLS) consisting of the Hamlet (Rukun Warga/RW) and the Neighborhood Association (Rukun Tetangga/RT) where the number of RW is 105 and RT is 562.

Gambar 2.1
Figures

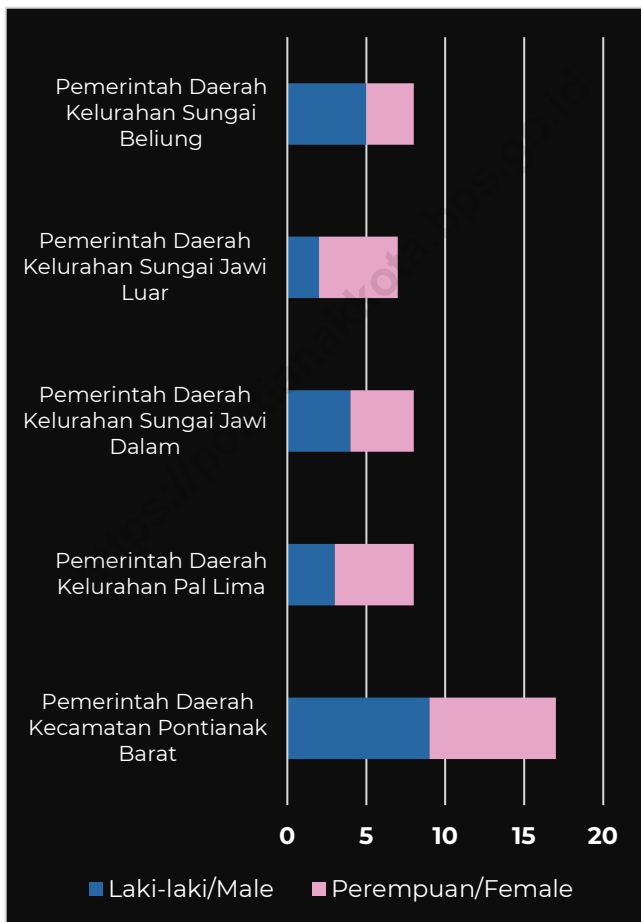
Jumlah Rukun Warga (RW) dan Rukun Tetangga (RT) Menurut Kelurahan di Kecamatan Pontianak Barat, 2022
Number of Hamlet and Neighbourhood Association by Urban Village Pontianak Barat Subdistrict, 2022



Sumber/Source : Bagian Tata Pemerintahan Sekretariat Daerah Kota Pontianak/Governance Section of Pontianak Municipality Regional Secretariat

Gambar 2.2
Figures

Jumlah Pegawai Negeri Sipil Menurut Pemerintah Daerah dan Jenis Kelamin Menurut Kelurahan di Kecamatan Pontianak Barat, 2022
Number of Civil Servants by Regional Government and Sex, 2022



Sumber/Source : Kantor Camat Pontianak Barat/Pontianak Barat Subdistrict Office

2.1 WILAYAH ADMINISTRATIF ADMINISTRATIVE AREA

Tabel 2.1.1 **Jumlah Rukun Warga (RW) dan Rukun Tetangga (RT) Menurut Kelurahan di Kecamatan Pontianak Barat, 2022**
Table *Number of Hamlet and Neighbourhood Association by Urban Village in Pontianak Barat Subdistrict, 2022*

Kelurahan <i>Urban Village</i>	Rukun Warga (RW) <i>Hamlet</i>	Rukun Tetangga (RT) <i>Neighbourhood</i>
(1)	(2)	(3)
Pal Lima	78	12
Sungai Jawi Dalam	133	27
Sungai Jawi Luar	155	29
Sungai Beliang	196	37
Pontianak Barat	562	105

Sumber/Source: Bagian Tata Pemerintahan Sekretariat Daerah Kota Pontianak/*Governance Section of Pontianak Municipality Regional Secretariat*

2.2 SUMBER DAYA MANUSIA HUMAN RESOURCES

Tabel 2.2.1 Jumlah Pegawai Negeri Sipil Menurut Pemerintah Daerah dan Jenis Kelamin Menurut Kelurahan di Kecamatan Pontianak Barat, 2022
Table *Number of Civil Servants by Regional Government and Sex in Pontianak Barat Subdistrict, 2022*

Pemerintah Daerah Regional Government	Laki-Laki Male	Perempuan Female	Jumlah Total
(1)	(2)	(3)	(4)
Pemerintah Daerah Kecamatan Pontianak Barat <i>Pontianak Barat Subdistrict Regional Government</i>	9	8	17
Pemerintah Daerah Kelurahan Pal Lima <i>Pal Lima Urban Village Regional Government</i>	3	5	8
Pemerintah Daerah Kelurahan Sungai Jawi Dalam <i>Sungai Jawi Dalam Urban Village Regional Government</i>	4	4	8
Pemerintah Daerah Kelurahan Sungai Jawi Luar <i>Sungai Jawi Luar Urban Village Regional Government</i>	2	5	7
Pemerintah Daerah Kelurahan Sungai Beliang <i>Sungai Beliang Urban Village Regional Government</i>	5	3	8

Sumber/Source: Kantor Camat Pontianak Barat/Pontianak Barat Subdistrict Office

Tabel 2.2.2
Table

**Jumlah Pegawai Negeri Sipil Pemerintah Daerah
Kecamatan Pontianak Barat Menurut Tingkat Pendidikan
dan Jenis Kelamin, 2022**
**Number of Civil Servants of Pontianak Barat Subdistrict
Government by Educational Level and Sex, 2022**

Tingkat Pendidikan <i>Educational Level</i>	Laki-Laki <i>Male</i>	Perempuan <i>Female</i>	Jumlah <i>Total</i>
(1)	(2)	(3)	(4)
Sekolah Dasar (SD) <i>Primary School</i>	-	-	-
SMP/Sederajat <i>Junior High School</i>	-	1	1
SMA/Sederajat <i>Senior High School</i>	10	9	19
Diploma I/Akta I <i>Diploma I/Akta I</i>	-	-	-
Diploma II/Akta II <i>Diploma II/Akta II</i>	-	1	1
Diploma III/Akta III <i>Diploma III/Akta III</i>	4	3	7
Diploma IV/Akta IV <i>Diploma IV/Akta IV</i>	1	1	2
S1/Sarjana <i>Under Graduate/Bachelor</i>	4	7	11
S2/Pasca Sarjana <i>Graduate</i>	4	3	7
S3/Doktor/Ph.D <i>Post Graduate/Doctorate</i>	-	-	-
Jumlah/Total	23	25	48

Sumber/Source: Badan Kepegawaian dan Pengembangan Sumber Daya Manusia Kota Pontianak/ *Pontianak Municipality Personnel and Human Resources Development Government Agency*

Tabel 2.2.3
Table

**Nama-nama Camat yang Pernah/Masih Menjabat di
Kecamatan Pontianak Barat, 2022**
**Name of Camat/Subdistrict Chief Who Have/Still Served in
Pontianak Barat Subdistrict, 2022**

No.	Nama Name	Periode Period
(1)	(2)	(3)
1.	Tasmin Saiman	1991-1966
2.	Mas'ud Abdulla	1966-1971
3.	R. Sutardji	1971-1975
4.	Abdul Djafar	1975-1978
5.	Drs. Hendri Usman	1978-1980
6.	Drs. M. Syarif Kasim	1980-1989
7.	Drs. Hendrikus Ngadon	1989-1993
8.	Drs. Sugeng Harjo Subandi	1993-1998
9.	Muhammad Ali Ys, S. Sos.	1998-2002
10.	Drs. Zulkarnain, M. Si.	2002-2008
11.	Erma Suryani, S. Sos.	2008-2010
12.	Imran, S.Ip.	2010-2012
13.	Emi Sulastri,S.Ip	2012-2012
14.	Kus Pancadiarto, SH	2012-2015
15.	Ismail, SH, MH	2015-2016
16.	Najwa, S.Sos	2016-2017
17.	Dra. Siti Komalasari, M.Si	2017-2020
18.	Ibrahim, S.I.P, M.Si	2020-2023

Sumber/Source: Kantor Camat Pontianak Barat/Pontianak Barat Subdistrict Office

Tabel
Table 2.2.4

Nama-nama Pejabat Struktural dan Pegawai Instansi Vertikal di Kecamatan Pontianak Barat, 2022
Name of Structural Officers and Vertical Agency Employees in Pontianak Barat Subdistrict, 2022

No.	Nama Name	Jabatan Position
(1)	(2)	(3)
1.	Ibrahim, S.IP., M.Si.	Camat Pontianak Barat
2.	Ayu Prissa Kartika, S.IP., M.PS., M.Eng.	Sekretaris Kecamatan
3.	Agussalam	Kepala Seksi Ketentraman dan Ketertiban
4.	Didit Dirhamsah, SE., M.Si.	Kepala Seksi Pemerintahan
5.	Mutia Sari Tilawani, S.STP., ME.	Kepala Seksi Pemberdayaan Masyarakat
6.	Rohani	Kepala Sub Bagian Umum dan Aparatur
7.	Poniyem	Kepala Sub Bagian Perencanaan dan Keuangan
Instansi Vertikal		
1.	Mirna Aprianty, SE	Pengawas PLKB
2.	H. Mukhlis, S. Ag	Kepala KUA
3.	Yenny, SKM, MPH	Ka. UPTD Puskesmas Perumnas I
4.	Mirtha Widiarti, S.ST.M.KEB.	Ka. UPTD Puskesmas Kom Yos Sudarso
5.	Titin Widyaningsih, Bdn, Str. Keb, SKM	Ka. UPTD Puskesmas Perumnas II
6.	dr. Sri Samariah	Ka. UPTD Puskesmas Pallima
7.	AKP Anuar Syarifudin, SH, MH	Kapolsek
8.	Kapten Inf. M. Ansari	Koramil

Sumber/Source: Kantor Camat Pontianak Barat/Pontianak Barat Subdistrict Office

Tabel
Table 2.2.5

Alamat Kantor Lurah dan Kantor Camat di Kecamatan Pontianak Barat, 2022
Address of the Lurah and Camat Offices in Pontianak Barat Subdistrict, 2022

No.	Nama Name	Alamat Address
(1)	(2)	(3)
1.	Kantor Camat Pontianak Barat <i>Pontianak Barat Subdistrict Office</i>	Jl. Tabrani Ahmad
2.	Kantor Lurah Pal Lima <i>Pal Lima Urban Village Office</i>	Jl. Husein Hamzah
3.	Kantor Lurah Sungai Jawi Dalam <i>Sungai Jawi Dalam Urban Village Office</i>	Jl. Tabrani Ahmad
4.	Kantor Lurah Sungai Jawi Luar <i>Sungai Jawi Luar Urban Village Office</i>	Jl. Komyos Sudarso
5.	Kantor Lurah Sungai Beliuang <i>Sungai Beliuang Urban Village Office</i>	Jl. Atot Ahmad

Sumber/Source: Kantor Camat Pontianak Barat/*Pontianak Barat Subdistrict Office*

03

PENDUDUK POPULATION

PERSENTASE PENDUDUK MENURUT JENIS
KELAMIN DAN KELURAHAN DI KECAMATAN
PONTIANAK BARAT
*POPULATION PERCENTAGE BY SEX AND URBAN VILLAGE IN PONTIANAK
BARAT SUBDISTRICT*

KELURAHAN PAL LIMA

50,10%

49,90%

KELURAHAN SUNGAI JAWI DALAM

50,22%

49,78%

KELURAHAN SUNGAI JAWI LUAR

50,13%

49,87%

KELURAHAN SUNGAI BELIUNG

49,73%

50,27%

INDIKATOR KEPENDUDUKAN DI KECAMATAN PONTIANAK BARAT *POPULATION INDICATOR IN PONTIANAK BARAT SUBDISTRICT*



KEPADATAN PENDUDUK
POPULATION DENSITY

9.271 JIWA/KM²

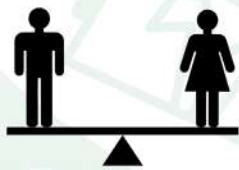
KELOMPOK UMUR DOMINAN
DOMINANT AGE GROUP

10-14



RASIO JENIS KELAMIN
SEX RATIO

100,04



PENJELASAN TEKNIS

1. **Penduduk Indonesia** adalah semua orang yang berdomisili di wilayah teritorial Indonesia, mencakup Warga Negara Indonesia (WNI) dan Warga Negara Asing (WNA) yang telah menetap selama satu tahun atau lebih atau berencana menetap di wilayah Indonesia selama minimal satu tahun. Pada sensus sebelumnya, referensi waktu dalam konsep kependudukan adalah enam bulan. Perubahan ini didasari oleh UU No. 24 Tahun 2013 tentang Perubahan atas UU No. 23 Tahun 2006 tentang Administrasi Kependudukan pada Pasal 15.
2. **Kepadatan penduduk** adalah ukuran persebaran penduduk yang menunjukkan jumlah penduduk untuk setiap kilometer persegi luas wilayah
3. **Rasio jenis kelamin** adalah perbandingan antara jumlah penduduk laki-laki dan jumlah penduduk perempuan pada suatu daerah dan waktu tertentu, yang biasanya dinyatakan dalam banyaknya penduduk lakilaki per 100 perempuan.

TECHNICAL NOTES

1. **Indonesian population** are all people who live in Indonesia's territory, including Indonesian citizens and foreign citizens who have lived for one year or more or plan to stay in Indonesia territory for at least one year. In the previous census, the time reference in the population concept was six months. The change is based on UU No.24 of 2013 about Amendments to UU no. 23 of 2006 concerning Population Administration in Article 15.
2. **Population density** is a measure of the distribution of the population which shows the total population for each square kilometer of area.
3. **Sex ratio** is the ratio between total male population and female population in a certain area and at a certain time, which is usually stated in the number of male residents per 100 females.

ULASAN

Pada tahun 2022 jumlah penduduk di Kecamatan Pontianak Barat adalah sebanyak 150.558 jiwa, terdiri dari 75.294 penduduk laki-laki dan 75.264 penduduk perempuan, dengan perbandingan antara penduduk laki-laki dan perempuan (rasio jenis kelamin) sebesar 100,04 persen. Kelurahan dengan jumlah penduduk terbanyak adalah Kelurahan Sungai Beliang, dengan jumlah penduduk sebanyak 58.476 jiwa. Sementara itu, kelurahan dengan jumlah penduduk paling sedikit adalah Kelurahan Pal Lima, dengan jumlah penduduk sebanyak 19.570 jiwa.

Dengan luas wilayah sebesar 16,24 km², maka kepadatan penduduk di Kecamatan Pontianak Barat adalah sebesar 9.271 penduduk/km². Jika dilihat per kelurahan, maka Kelurahan Pal Lima merupakan kelurahan dengan kepadatan penduduk terkecil, dengan angka kepadatan penduduk hanya sebesar 3.778 penduduk/km², sedangkan kelurahan dengan angka kepadatan penduduk terbesar di Kecamatan Pontianak Barat adalah Kelurahan Sungai Jawi Dalam, dengan angka kepadatan penduduk sebesar 13.578 penduduk/km².

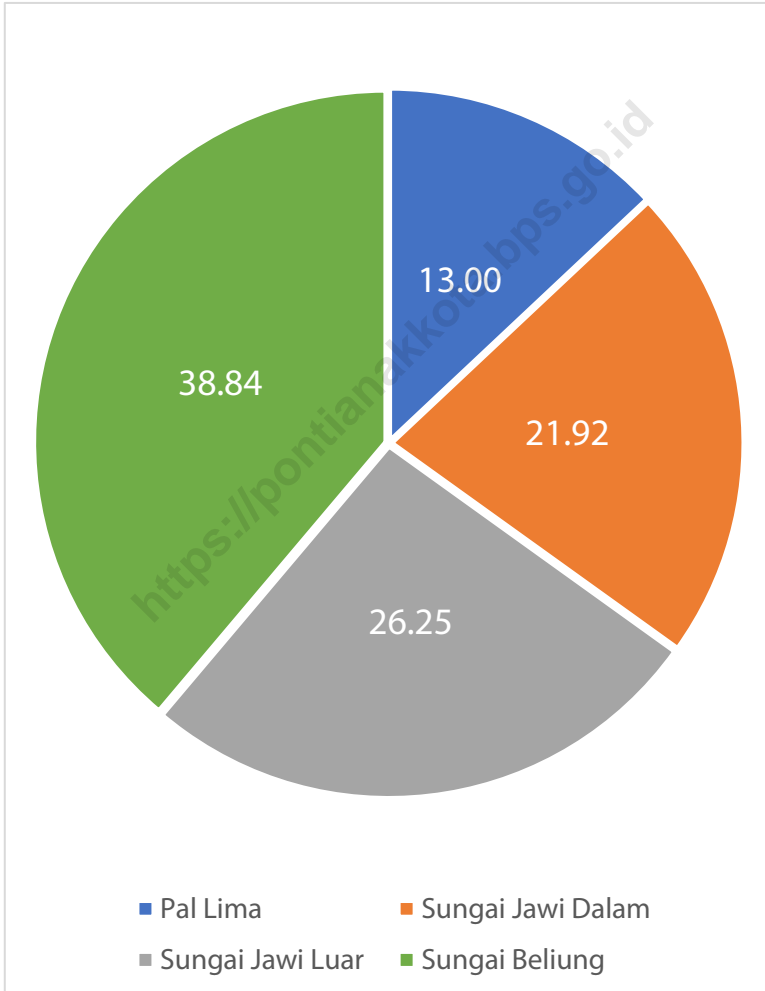
DESCRIPTION

In 2022 the population in Pontianak Barat Subdistrict is 150,558 people, consisting of 75,294 male population and 75,264 female population, with a ratio between male and female population (sex ratio) of 100.04 percent. The urban village with the largest population is Sungai Beliang Urban Village, with a population of 58,476 people. Meanwhile, the urban village with the smallest population is Pal Lima Urban Village, with a population of 19,570 people.

With a total area of 16.24 km², the population density in Pontianak Barat Subdistrict is 9,271 people/km². If we look at each urban village, Pal Lima Urban Village is the one with the lowest population density, with a population density of only 3,778 people/km², while the urban village with the largest population density in Pontianak Barat Subdistrict is Sungai Jawi Dalam Urban Village, with a population density of 13,578 people/km².

Gambar 3.1
Figures

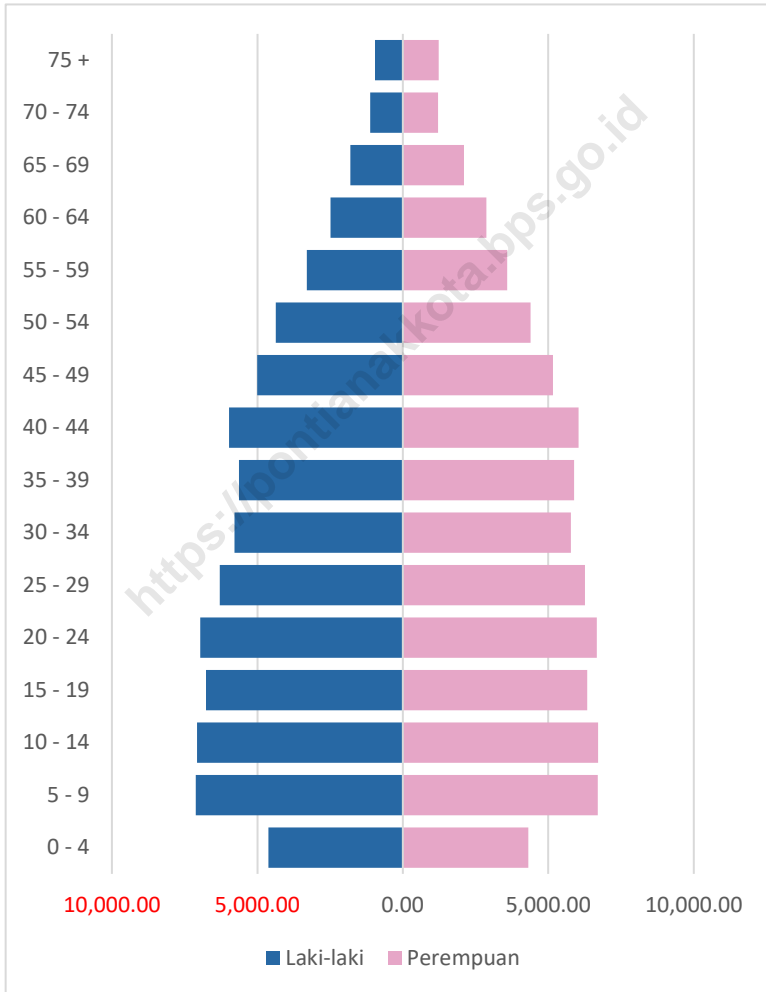
Distribusi Persentase Penduduk Menurut Kelurahan di Kecamatan Pontianak Barat, 2022
Population Distribution Percentage by Urban Village in Pontianak Barat Subdistrict, 2022



Sumber/Source : Dinas Kependudukan dan Pencacatan Sipil Kota Pontianak/Regional Population and Civil Registry Office of Pontianak Municipality

Gambar 3.2
Figures

Jumlah Penduduk Menurut Kelompok Umur dan Jenis Kelamin di Kecamatan Pontianak Barat, 2022
Population by Age Groups and Sex in Pontianak Barat Subdistrict, 2022



Sumber/Source : Dinas Kependudukan dan Pencacatan Sipil Kota Pontianak/Regional Population and Civil Registry Office of Pontianak Municipality

Tabel 3.1
Table

Penduduk, Distribusi Persentase Penduduk, Kepadatan Penduduk, Rasio Jenis Kelamin Penduduk Menurut Kelurahan di Kecamatan Pontianak Barat, 2022
Population, Percentage Distribution of Population, Population Density, and Population Sex Ratio by Urban Village in Pontianak Barat Subdistrict, 2022

Kelurahan <i>Urban Village</i>	Penduduk/ <i>Population</i>		
	Laki-Laki/ <i>Male</i>	Perempuan/ <i>Female</i>	Jumlah/ <i>Total</i>
(1)	(2)	(3)	(4)
Pal Lima	9 765	9 805	19 570
Sungai Jawi Dalam	16 426	16 569	32 995
Sungai Jawi Luar	19 708	19 809	39 517
Sungai Beliung	29 395	29 081	58 476
Pontianak Barat	75 294	75 264	150 558

Lanjutan Tabel/*Continued Table 3.1*

Kelurahan Urban Village	Persentase Penduduk Percentage of Total Population	Kepadatan Penduduk (per km²) Population Density per sq.km	Rasio Jenis Kelamin Penduduk Population Sex Ratio
(1)	(5)	(6)	(7)
Pal Lima	13.00	3 778	99.59
Sungai Jawi Dalam	21.92	13 578	99.14
Sungai Jawi Luar	26.25	13 350	99.49
Sungai Beliang	38.84	10 313	101.08
Pontianak Barat	100.00	9 271	100.04

Sumber/*Source* : Dinas Kependudukan dan Pencacatan Sipil Kota Pontianak/*Regional Population and Civil Registry Office of Pontianak Municipality*

Tabel 3.2
Table

Jumlah Penduduk Menurut Kelompok Umur dan Jenis Kelamin di Kecamatan Pontianak Barat, 2022
Population by Age Groups and Sex in Pontianak Barat Subdistrict, 2022

Kelompok Umur <i>Age Groups</i>	Jenis Kelamin <i>Sex</i>		Jumlah <i>Total</i>
	Laki-Laki <i>Male</i>	Perempuan <i>Female</i>	
(1)	(2)	(3)	(4)
0-4	4 617	4 318	8 935
5-9	7 118	6 700	13 818
10-14	7 071	6 714	13 875
15-19	6 767	6 335	13 102
20-24	6 966	6 665	13 631
25-29	6 297	6 257	12 554
30-34	5 791	5 781	11 572
35-39	5 631	5 882	11 513
40-44	5 979	6 044	12 023
45-49	5 005	5 160	10 165
50-54	4 366	4 396	8 762
55-59	3 304	3 592	6 896
60-64	2 491	2 874	5 365
65-69	1 805	2 101	3 906
70-74	1 124	1 214	2 338
75 +	962	1 231	2 193
Pontianak Barat	75 294	75 264	150 648

Sumber/Source : Dinas Kependudukan dan Pencacatan Sipil Kota Pontianak/Regional Population and Civil Registry Office of Pontianak Municipality

SOSIAL DAN KESEJAHTERAAN RAKYAT

SOCIAL AND WELFARE

04

INDIKATOR PENDIDIKAN DI KECAMATAN PONTIANAK BARAT

EDUCATION INDICATOR IN PONTIANAK BARAT SUBDISTRICT



SEKOLAH DASAR

ELEMENTARY SCHOOL

25 SEKOLAH
SCHOOLS

10.282 MURID
STUDENTS

GURU
TEACHERS **439**

SEKOLAH MENENGAH PERTAMA

JUNIOR HIGH SCHOOL

12 SEKOLAH
SCHOOLS

5.019 MURID
STUDENTS

GURU
TEACHERS **308**



SEKOLAH MENENGAH ATAS

SENIOR HIGH SCHOOL

7 SEKOLAH
SCHOOLS

2.333 MURID
STUDENTS

GURU
TEACHERS **141**

JUMLAH SARANA KESEHATAN DI KECAMATAN PONTIANAK BARAT

NUMBER OF HEALTH FACILITIES IN PONTIANAK BARAT SUBDISTRICT



1

RUMAH SAKIT UMUM
GENERAL HOSPITAL

4

PUSKESMAS
PUBLIC HEALTH CENTER



PENJELASAN TEKNIS**TECHNICAL NOTES**

1. Jenjang Pendidikan Formal terdiri atas pendidikan dasar, pendidikan menengah, dan pendidikan tinggi. Jenis pendidikan yang diajarkan mencakup pendidikan umum, kejuruan, akademik, profesi, vokasi, keagamaan, dan khusus.

a. Pendidikan Dasar terdiri dari Sekolah Dasar (SD) dan Madrasah Ibtidaiyah (MI) dilanjutkan Sekolah Menengah Pertama (SMP) dan Madrasah Tsanawiyah (MTs), atau bentuk lain yang sederajat.

b. Pendidikan Menengah berbentuk Sekolah Menengah Atas (SMA), Madrasah Aliyah (MA), Sekolah Menengah Kejuruan (SMK), dan Madrasah Aliyah Kejuruan (MAK), atau bentuk lain yang sederajat.

c. Pendidikan Tinggi merupakan jenjang pendidikan setelah pendidikan menengah yang mencakup program pendidikan diploma, sarjana, magister, spesialis, dan doktor yang diselenggarakan oleh perguruan tinggi. Perguruan tinggi dapat berbentuk akademi, politeknik, sekolah tinggi, institut, atau universitas.

1. The Formal Education Level consists of primary education, secondary education, and high education. The kind of education that taught consists of general education, vocational, academic, professional, religious, and specific education.

a. Primary Education consists of Elementary Schools (SD) and Madrasah Ibtidaiyah (MI) followed by Junior High Schools (SMP) and Madrasah Tsanawiyah (MTs), or other forms of equivalent.

b. Secondary education takes the form of Senior High School (SMA), Madrasah Aliyah (MA), Vocational High School (SMK), and Vocational Aliyah Madrasah (MAK), or other equivalent forms.

c. Higher Education is a level of education after secondary education that includes diploma, undergraduate, master's, specialist, and doctoral education programs organized by tertiary institutions. Colleges can be in the form of academies, polytechnics, high schools, institutes, or universities.

2. **Tidak/belum pernah sekolah** adalah mereka yang tidak pernah atau belum pernah terdaftar dan tidak pernah atau belum pernah aktif mengikuti pendidikan di suatu jenjang pendidikan formal. Termasuk juga yang tamat/belum tamat taman kanak-kanak tetapi tidak melanjutkan ke sekolah dasar.
3. **Masih bersekolah** adalah mereka yang terdaftar dan aktif mengikuti pendidikan formal dan nonformal (Paket A, B, atau C), baik pendidikan dasar, menengah maupun pendidikan tinggi. Bagi Mahasiswa yang sedang cuti dianggap masih bersekolah.
4. **Tidak bersekolah lagi** adalah mereka yang pernah terdaftar dan aktif mengikuti pendidikan di suatu jenjang pendidikan formal dan nonformal (Paket A, B, atau C), tetapi pada saat pencacahan tidak lagi terdaftar dan tidak aktif mengikuti Pendidikan.
5. **Tamat sekolah** adalah menyelesaikan pelajaran yang ditandai dengan lulus ujian akhir pada kelas atau tingkat terakhir suatu jenjang pendidikan di sekolah negeri maupun swasta dengan mendapatkan tanda tamat belajar/ijazah. Seseorang yang belum mengikuti pelajaran pada kelas tertinggi tetapi telah mengikuti ujian akhir dan lulus dianggap tamat sekolah.
2. **Not/never attending school** is someone who has never attended or never been registered in a formal education, such as primary, secondary, and tertiary education. Those who just completed kindergarten are considered as never attended school.
3. **Attending school** is someone who is currently attending primary, secondary, or tertiary education, including package A, package B, or package C. College student who postpones his/her study is considered as attending school.
4. **Not attending school anymore** is someone who had enrolled and participated in formal and nonformal education in the past including package A, package B, or package C, but currently does not attend school.
5. **Completed particular level of education** is someone who has completed particular level of education in private or public school and accepting graduation certificate. Someone who has never attended the highest grade but passed the final exam is considered as completed particular level of education.

6. **Rumah Sakit** adalah tempat pemeriksaan dan perawatan kesehatan, biasanya berada di bawah pengawasan dokter/tenaga medis, yang melayanipenderita yang sakit untuk berobat rawat jalan atau rawat inap.
6. **Hospital** is a place for health check, usually controlled/ supervised by doctors/medical personnel to serve the ill patients to get outpatient or inpatient treatment services.
7. **Poliklinik** adalah sarana kesehatan yang dipakai untuk pelayanan berobat jalan, biasanya berada di bawah pengawasan dokter/tenaga medis.
7. **Polyclinic** is a health facility in which to get outpatient services, usually under the control of doctor/ medical personnel.
8. **Puskesmas (Pusat Kesehatan Masyarakat)** adalah unit pelaksana teknis dinas kesehatan kabupaten/kota yang mempunyai fungsi utama sebagai penyelenggara pelayanan kesehatan tingkat pertama.
8. **Public Health Center** is technical implementation unitof regency health department that have the primaryfunction as a first-level health care providers.
9. **Kasus kumulatif AIDS** adalah kumulatif kasus AIDS sampai dengan referensi waktu tertentu.
9. **Cummulative AIDS case** is cummulative AIDS caseswith reference to a particular time.
10. **Penduduk miskin** adalah penduduk yang memiliki rata-rata pengeluaran per kapita per bulan di bawah Garis Kemiskinan.
10. **The poor population** is population whose ex penditure per capita per month is below the poverty line is considered to be poor.

ULASAN

Menurut data Dinas Pendidikan dan Kebudayaan Kota Pontianak dan Kantor Kementerian Agama Kota Pontianak, pada tahun 2022 banyaknya ketersediaan sarana/ prasarana pendidikan di Kecamatan Pontianak Barat adalah: TK/RA 21 sekolah dengan jumlah guru 119 orang dan murid 1.040 orang; SD/MI 34 sekolah dengan jumlah guru 615 orang dan murid 13.106 orang; SMP/MTs 21 sekolah dengan jumlah guru 426 orang dan murid 3.541 orang; SMA/MA 12 sekolah dengan jumlah guru 263 orang dan murid 3.855 orang; dan SMK 7 sekolah dengan jumlah guru 190 orang dan 2.992 murid.

Fasilitas kesehatan yang ada di Kecamatan Pontianak Barat adalah rumah sakit, poliklinik/balai pengobatan, puskesmas tanpa rawat inap, dan apotek. Rumah sakit di Kecamatan Pontianak Barat terdapat di 1 kelurahan, sedangkan untuk poliklinik/balai pengobatan terdapat di 2 kelurahan. Untuk puskesmas tanpa rawat inap dan apotek sudah terdapat di semua kelurahan di Kecamatan Pontianak Barat (data Podes tahun 2021).

Hingga tahun 2022, total terdapat 175 bangunan/tempat peribadatan di Kecamatan Pontianak Barat. Tempat peribadatan ini terdiri dari: 63 masjid, 89 mushola/langgar, 9 gereja Kristen Protestan, 11 gereja Kristen Katolik,

DESCRIPTION

According to Regional Education and Culture Office of Pontianak Municipality and Ministry of Religious Affair of Pontianak Municipality, in 2022 the availability of education infrasturcture of Pontianak Barat Subdistrict is: 21 schools, 119 teachers, and 1,040 students of Kindergarten/Raudatul Athfal; 34 schools, 615 teachers, and 13,106 students of Elementary School/Madrasah Ibtidaiyah; 21 schools, 426 teachers, and 3,541 students of Junior High School/Madrasah Tsanawiyah; 12 schools, 263 teachers, and 3,855 students of Senior High School/Madrasah Aliyah; 7 schools, 190 teachers, and 2,992 students of Vocational High School.

Health facilities in Pontianak Barat Subdistrict consist of hospital, polyclinic, public health center without inpatient care, and pharmacy. Hospital in Pontianak Barat Subdistrict only situated in 1 urban village, while for polyclinic in 2 urban village. For the public health center without inpatient care and pharmacy, the facilities are already available in all urban village in Pontianak Barat Subdistrict (data from BPS-Statistics Indonesia, Village Potential Data Collection of 2021)

As of 2022, there are total 175 worship place in Pontianak Barat Subdistrict. This worship place is consist of 63 mosque, 89 musalla/prayer room, 9 Christian Protestan church, 11 Christian Catholic church, and 3 monastery that spread

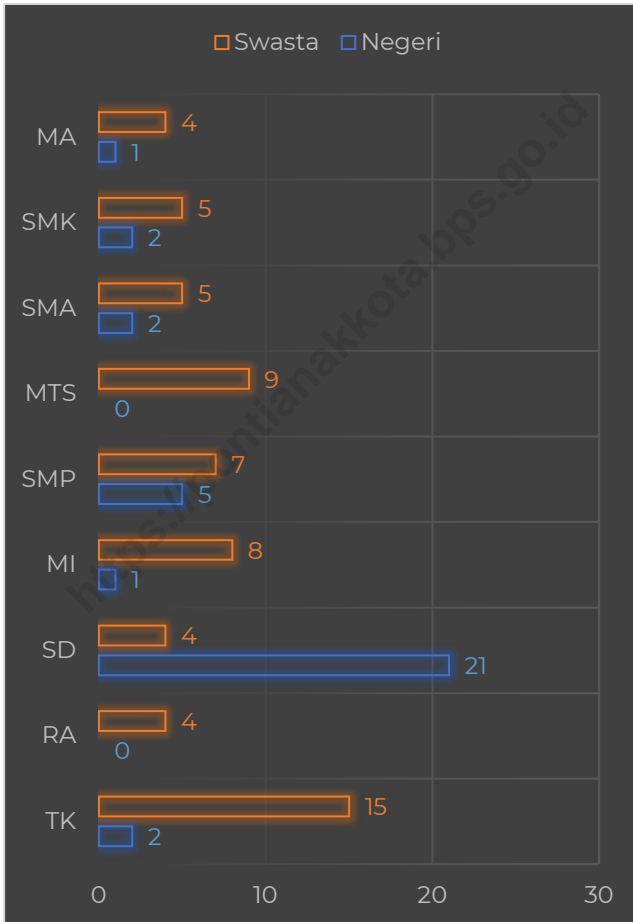
dan 3 vihara yang tersebar di empat kelurahan di Kecamatan Pontianak Barat. Kelurahan dengan jumlah tempat peribadatan terbanyak di Kecamatan Pontianak Barat adalah Kelurahan Sungai Beliung, dengan jumlah tempat peribadatan sebanyak 64 bangunan.

in all four urban village in Pontianak Barat Subdistrict. Urban village with most worship place in Pontianak Barat Subdistrict is Sungai Beliung Urban Village, with 64 worship places.

<https://pontianakkota.bps.go.id>

Gambar 4.1
Figures

Jumlah Sekolah Menurut Tingkat Pendidikan di Kecamatan Pontianak Barat, 2022/2023
Number of Schools by Educational Level in Pontianak Barat Subdistrict, 2022/2023

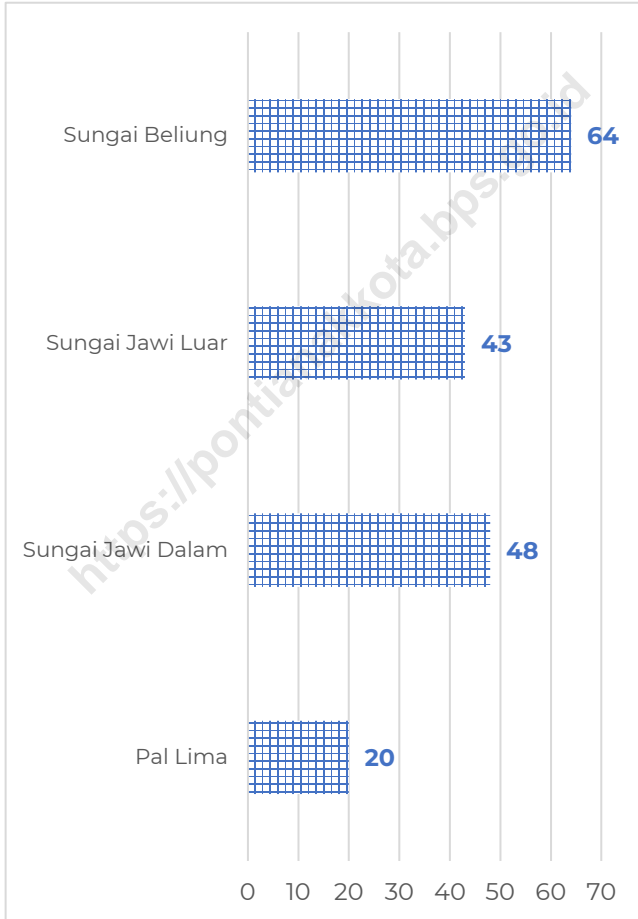


Sumber/Source: ¹ Kementerian Pendidikan, Kebudayaan, Riset, dan Teknologi, Sistem Data Pokok Pendidikan, data semester ganjil laporan sampai dengan 30 November 2022/Ministry of Education, Culture, Research, and Technology, Basic Education Data System, odd semester report data up to 30 November 2022

² Kementerian Agama, EMIS, data semester ganjil laporan sampai dengan 9 Februari 2023/ Ministry of Religious Affairs, EMIS, odd semester report data up to 9 February 2023

Gambar 4.2
Figures

**Jumlah Tempat Peribadatan Menurut Kelurahan di
Kecamatan Pontianak Barat, 2022**
*Number of Worship Places by Urban Village in Pontianak
Barat Subdistrict, 2022*



Sumber/Source: Kantor Kementerian Agama Kota Pontianak/Ministry of Religious Affairs Office of Pontianak Municipality

4.1 PENDIDIKAN EDUCATION

Tabel 4.1.1 Banyaknya Desa¹/Kelurahan yang Memiliki Fasilitas Sekolah Menurut Tingkat Pendidikan di Kecamatan Pontianak Barat, 2020–2022
Number of Villages¹/Urban Village Having Educational Facilities by Educational Level in Pontianak Barat Subdistrict, 2020–2022

Tingkat Pendidikan Educational Level	2020 ²	2021 ²	2022 ³
(1)	(2)	(3)	(4)
Sekolah Dasar (SD) Primary School	4	4	4
Madrasah Ibtidaiyah (MI) Madrasah Ibtidaiyah	4	4	4
Sekolah Menengah Pertama (SMP) Junior High School	4	4	4
Madrasah Tsanawiyah (MTs) Madrasah Tsanawiyah (MTs)	4	4	4
Sekolah Menengah Atas (SMA) Senior High School	3	3	3
Sekolah Menengah Kejuruan (SMK) Vocational High School	2	2	2
Madrasah Aliyah (MA) Madrasah Aliyah	3	3	3
Akademi/Perguruan Tinggi Academy/University	1	1	1

Catatan/Note: ¹ Desa pada tabel ini termasuk Unit Permukiman Transmigrasi (UPT) yang masih dibina oleh kementerian terkait/
Villages in this table include Transmigration Settlement Unit which is still fostered by the relevant ministries.

³ Data tahun 2021/Data of 2021

Sumber/Source: ² Badan Pusat Statistik, Pendataan Potensi Desa (Podes)/BPS-Statistics Indonesia, Village Potential Data Collecting

Tabel 4.1.2
Table

**Jumlah Sekolah Menurut Tingkat Pendidikan di
Kecamatan Pontianak Barat, 2021/2022 dan 2022/2023**
**Number of Schools by Educational Level in Pontianak Barat
Subdistrict, 2021/2022 and 2022/2023**

Tingkat Pendidikan Educational Level	Negeri/Public		Swasta/Private		Jumlah/Total	
	2021/2022	2022/2023	2021/2022	2022/2023	2021/2022	2022/2023
(1)	(2)	(3)	(4)	(5)	(6)	(7)
Taman Kanak-Kanak (TK) ¹ /Kindergarten ¹	2	2	13	15	15	17
Raudatul Athfal (RA) ² Raudatul Athfal (RA) ²	3	3	4	4	4	4
Sekolah Dasar (SD) ¹ Elementary Schools ¹	20	21	4	4	24	25
Madrasah Ibtidaiyah (MI) ² /Madrasah Ibtidaiyah (MI) ²	1	1	8	8	9	9
Sekolah Menengah Pertama (SMP) ¹ / Junior High Schools ¹	5	5	7	7	12	12
Madrasah Tsanawiyah (MTs) ² /Madrasah Tsanawiyah (MTs) ²	-	-	...	9	...	9
Sekolah Menengah Atas (SMA) ¹ / Senior High Schools ¹	2	2	5	5	7	7
Sekolah Menengah Kejuruan (SMK) ¹ / Vocational High Schools ¹	2	2	5	5	7	7
Madrasah Aliyah (MA) ² Madrasah Aliyah (MA) ²	1	1	4	4	5	5

Catatan/Note: ³ Seluruh Raudatul Athfal (RA) berstatus swasta/All Raudatul Athfal (RA) are private

Sumber/Source: ¹ Kementerian Pendidikan, Kebudayaan, Riset, dan Teknologi, Sistem Data Pokok Pendidikan, data semester ganjil laporan sampai dengan 30 November 2022/Ministry of Education, Culture, Research, and Technology, Basic Education Data System, odd semester report data up to 30 November 2022

² Kementerian Agama, EMIS, data semester ganjil laporan sampai dengan 9 Februari 2023/Ministry of Religious Affairs, EMIS, odd semester report data up to 9 February 2023

Tabel 4.1.3 Jumlah Guru Menurut Tingkat Pendidikan di Kecamatan Pontianak Barat, 2021/2022 dan 2022/2023
Table Number of Teachers by Educational Level in Pontianak Barat Subdistrict, 2021/2022 and 2022/2023

Tingkat Pendidikan Educational Level	Negeri/Public		Swasta/Private		Jumlah/Total	
	2021/2022	2022/2023	2021/2022	2022/2023	2021/2022	2022/2023
(1)	(2)	(3)	(4)	(5)	(6)	(7)
Taman Kanak-Kanak (TK) ¹ /Kindergarten ¹	21	19	73	74	94	93
Raudatul Athfal (RA) ² Raudatul Athfal (RA) ²	-	-	-	16	-	16
Sekolah Dasar (SD) ^{1,3} Elementary Schools ^{1,3}	415	408	30	31	445	439
Madrasah Ibtidaiyah (MI) ² /Madrasah Ibtidaiyah (MI) ²	...	72	...	104	...	176
Sekolah Menengah Pertama (SMP) ^{1,3} / Junior High Schools ^{1,3}	178	209	97	99	275	308
Madrasah Tsanawiyah (MTs) ² /Madrasah Tsanawiyah (MTs) ²	118	...	118
Sekolah Menengah Atas (SMA) ^{1,3} / Senior High Schools ^{1,3}	83	90	52	51	135	141
Sekolah Menengah Kejuruan (SMK) ^{1,3} Vocational High Schools ^{1,3}	141	137	60	53	198	190
Madrasah Aliyah (MA) ² Madrasah Aliyah (MA) ²	...	55	...	67	122	122

Catatan/Note: ³ Jumlah guru termasuk kepala sekolah dan guru/The total of teachers including headmaster and teacher.

Sumber/Source: ¹ Kementerian Pendidikan, Kebudayaan, Riset, dan Teknologi, Sistem Data Pokok Pendidikan, data semester ganjil laporan sampai dengan 30 November 2022/Ministry of Education, Culture, Research, and Technology, Basic Education Data System, odd semester report data up to 30 November 2022

² Kementerian Agama, EMIS, data semester ganjil laporan sampai dengan 9 Februari 2023/Ministry of Religious Affairs, EMIS, odd semester report data up to 9 February 2023

Tabel 4.1.4 Jumlah Murid Menurut Tingkat Pendidikan di Kecamatan Pontianak Barat, 2021/2022 dan 2022/2023
Table Number of Pupils by Educational Level in Pontianak Barat Subdistrict, 2021/2022 and 2022/2023

Tingkat Pendidikan Educational Level	Negeri/Public		Swasta/Private		Jumlah/Total	
	2021/2022	2022/2023	2021/2022	2022/2023	2021/2022	2022/2023
(1)	(2)	(3)	(4)	(5)	(6)	(7)
Taman Kanak-Kanak (TK) ¹ /Kindergarten ¹	122	176	580	864	702	1 040
Raudatul Athfal (RA) ² Raudatul Athfal (RA) ²	-	...	143	...	143	...
Sekolah Dasar (SD) ¹ Elementary Schools ¹	9 074	9 395	893	887	9 967	10 282
Madrasah Ibtidaiyah (MI) ² /Madrasah Ibtidaiyah (MI) ²	...	1 261	...	1 563	...	2 824
Sekolah Menengah Pertama (SMP) ¹ /Junior High Schools ¹	3 960	3 899	1 155	1 120	5 115	5 019
Madrasah Tsanawiyah (MTs) ² /Madrasah Tsanawiyah (MTs) ²	1 208	...	1 208
Sekolah Menengah Atas (SMA) ¹ /Senior High Schools ¹	1 747	1 825	463	508	2 210	2 333
Sekolah Menengah Kejuruan (SMK) ¹ Vocational High Schools ¹	2 313	2 372	640	620	2 953	2 992
Madrasah Aliyah (MA) ² Madrasah Aliyah (MA) ²	...	908	...	614	...	1 522

Catatan/Note: ...

Sumber/Source: ¹ Kementerian Pendidikan, Kebudayaan, Riset, dan Teknologi, Sistem Data Pokok Pendidikan, data semester ganjil laporan sampai dengan 30 November 2022/Ministry of Education, Culture, Research, and Technology, Basic Education Data System, odd semester report data up to 30 November 2022

² Kementerian Agama, EMIS, data semester ganjil laporan sampai dengan 9 Februari 2023/Ministry of Religious Affairs, EMIS, odd semester report data up to 9 February 2023

4.2 KESEHATAN HEALTH

Tabel 4.2.1 Banyaknya Desa¹/Kelurahan yang Memiliki Sarana Kesehatan Menurut Jenis Sarana Kesehatan di Kecamatan Pontianak Barat, 2020–2022
Number of Villages¹/Urban Village Health Facilities by Type of Health Facilities in Pontianak Barat Subdistrict, 2020–2022

Jenis Sarana Kesehatan Type of Health Facilities	2020 ²	2021 ²	2022 ³
(1)	(2)	(3)	(4)
Rumah Sakit Hospital	1	1	1
Rumah Sakit Bersalin Maternity Hospital	-	-	-
Poliklinik/Balai Pengobatan Polyclinic	4	2	2
Puskesmas Rawat Inap Public Health Center with Inpatient Care	-	-	-
Puskesmas Tanpa Rawat Inap Public Health Center without Inpatient Care	4	4	4
Apotek Pharmacy	4	4	4

Catatan/Note: ¹ Desa pada tabel ini termasuk Unit Permukiman Transmigrasi (UPT) yang masih dibina oleh kementerian terkait/
Villages in this table include Transmigration Settlement Unit which is still fostered by the relevant ministries.

³ Data tahun 2021/Data of 2021

Sumber/Source: ² Badan Pusat Statistik, Pendataan Potensi Desa (Podes)/BPS-Statistics Indonesia, Village Potential Data Collecting

Tabel 4.2.2
Table

Banyaknya Warga Penderita Kekurangan Gizi Menurut Kelurahan di Kecamatan Pontianak Barat, 2022¹
Number of People with Malnutrition by Urban Village in Pontianak Barat Subdistrict, 2022¹

Kelurahan Urban Village	2022¹
(1)	(2)
Pal Lima	-
Sungai Jawi Dalam	-
Sungai Jawi Luar	-
Sungai Beliung	-
Pontianak Barat	-

Catatan/Note: ¹ Data tahun 2020/Data of 2020

Sumber/Source: BPS, Pendataan Potensi Desa (Podes) 2021/BPS-Statistics Indonesia, Village Potential Data Collecting 2021

4.3 PERUMAHAN DAN LINGKUNGAN HOUSING AND ENVIRONMENT

Tabel 4.3.1 **Banyaknya Desa¹/Kelurahan Menurut Sumber Air Minum Sebagian Besar Keluarga di Kecamatan Pontianak Barat, 2020–2022**
Table **Number of Urban Village by Drinking Water Source of Majority Family in Pontianak Barat Subdistrict, 2020–2022**

Sumber Air Minum Source of Drinking Water	2020 ²	2021 ²	2022 ³
(1)	(2)	(3)	(4)
Air Kemasan Bermerk/ <i>Branded Bottled Water</i>	-	-	-
Air Isi Ulang/ <i>Refil Water</i>	-	3	3
Leding Dengan Meteran/ <i>Metered Piped Water</i>	-	-	-
Leding Tanpa Meteran/ <i>Non Metered Piped Water</i>	-	-	-
Sumur Bor atau Pompa/ <i>Artesian Well or Pumped Water</i>	-	-	-
Sumur/ <i>Well</i>	-	-	-
Mata Air/ <i>Spring</i>	-	-	-
Sungai/Danau/Kolam/ Waduk/Situ/ Embung/Bendungan/ <i>River/Lake/Pond/ Reservoir/Dam</i>	-	-	-
Air Hujan/ <i>Rainwater</i>	4	1	1
Lainnya/ <i>Others</i>	-	-	-

Catatan/Note: ¹Desa pada tabel ini termasuk Unit Permukiman Transmigrasi (UPT) yang masih dibina oleh kementerian terkait/
Villages in this table include Transmigration Settlement Unit which is still fostered by the relevant ministries.

²Data tahun 2021/*Data of 2021*

Sumber/Source: ³Badan Pusat Statistik, Pendataan Potensi Desa (Podes)/BPS-Statistics Indonesia, *Village Potential Data Collecting*

Tabel 4.3.2
Table

Banyaknya Keluarga Menurut Kelurahan dan Jenis Pengguna Listrik di Kecamatan Pontianak Barat, 2022¹
Number of Family by Urban Village and Type of Electricity Consumer in Pontianak Barat Subdistrict, 2022¹

Kelurahan <i>Urban Village</i>	Pengguna Listrik <i>Electricity Consumer</i>			Bukan Pengguna Listrik <i>Not Electricity Consumer</i>
	PLN <i>State Electricity Company</i>	Non PLN <i>Non-State Electricity Company</i>	Jumlah <i>Total</i>	
(1)	(2)	(3)	(4)	(5)
Pal Lima	5 142	-	5 142	-
Sungai Jawi Dalam	9 862	-	9 862	-
Sungai Jawi Luar	11 817	-	11 817	-
Sungai Beliang	21 238	-	21 238	-
Pontianak Barat	48 059	-	48 059	-

Catatan/Note: ¹ Data tahun 2021/Data of 2021

Sumber/Source: BPS, Pendataan Potensi Desa (Podes) 2021/BPS-Statistics Indonesia, Village Potential Data Collecting 2021

Tabel
Table 4.3.3

**Banyaknya Desa¹/Kelurahan Menurut Sumber
Penerangan Jalan Utama Kelurahan di Kecamatan
Pontianak Barat, 2020–2022**
**Number of Village¹/Urban Village by Source of Main Street
Illumination in Pontianak Barat Subdistrict, 2020–2022**

Sumber Penerangan Jalan Utama Source of Main Street Illumination	2020 ²	2021 ²	2022 ³
(1)	(2)	(3)	(4)
Listrik Pemerintah/ <i>State Electricity</i>	4	4	4
Listrik Non Pemerintah/ <i>Non-State Electricity</i>	-	-	-
Non Listrik/ <i>Non-Electric</i>	-	-	-

Catatan/Note: ¹Desa pada tabel ini termasuk Unit Permukiman Transmigrasi (UPT) yang masih dibina oleh kementerian terkait/
Villages in this table include Transmigration Settlement Unit which is still fostered by the relevant ministries.

²Data tahun 2021/*Data of 2021*

Sumber/Source: ²Badan Pusat Statistik, Pendataan Potensi Desa (Podes)/*BPS-Statistics Indonesia, Village Potential Data Collecting*

Tabel
Table 4.3.4

Banyaknya Desa¹/Kelurahan Menurut Penggunaan Fasilitas Tempat Buang Air Besar Sebagian Besar Keluarga di Kecamatan Pontianak Barat, 2020–2022
Number of Village¹/Urban Village by Toilet Facility Used by Majority Family in Pontianak Barat Subdistrict, 2020–2022

Fasilitas Tempat Buang Air Besar <i>Toilet Facility</i>	2020 ²	2021 ²	2022 ³
(1)	(2)	(3)	(4)
Jamban/Toilet	4	4	4
Sendiri/Private	4	4	4
Bersama/Shared	-	-	-
Umum/Public	-	-	-
Bukan Jamban/Non-Toilet	-	-	-
Jumlah/Total	4	4	4

Catatan/Note: ¹Desa pada tabel ini termasuk Unit Permukiman Transmigrasi (UPT) yang masih dibina oleh kementerian terkait/
Villages in this table include Transmigration Settlement Unit which is still fostered by the relevant ministries.

³Data tahun 2021/Data of 2021

Sumber/Source: ²Badan Pusat Statistik, Pendataan Potensi Desa (Podes)/BPS-Statistics Indonesia, Village Potential Data Collecting

Tabel 4.3.5 Banyaknya Kelurahan Menurut Jenis Bahan Bakar untuk Memasak yang Digunakan Sebagian Besar Keluarga di Kecamatan Pontianak Barat, 2022¹
Table *Number of Urban Village by Type of Cooking Fuel Used by Majority Family in Pontianak Barat Subdistrict, 2022¹*

Jenis Bahan Bakar untuk Memasak <i>Type of Cooking Fuel</i>	2022 ¹
(1)	(2)
Listrik/ <i>Electric</i>	-
Elpiji 5,5 kg/ <i>Blue Gas 5.5 kg-LPG</i>	-
Elpiji 12 kg/ <i>12 kg-LPG</i>	-
Elpiji 3 kg/ <i>3 kg-LPG</i>	4
Gas Kota/ <i>Kota Gas</i>	-
Biogas/ <i>Biogas</i>	-
Minyak Tanah/ <i>Kerosene</i>	-
Briket/ <i>Briquettes</i>	-
Arang/ <i>Charcoal</i>	-
Kayu Bakar/ <i>Firewood</i>	-
Lainnya/ <i>Others</i>	-
Jumlah/Total	4

Catatan/Note: ¹ Data tahun 2021/*Data of 2021*

Sumber/Source: BPS, Pendataan Potensi Desa (Podes) 2021/*BPS-Statistics Indonesia, Village Potential Data Collecting 2021*

4.4 AGAMA DAN SOSIAL LAINNYA RELIGION AND OTHER SOCIAL AFFAIRS

Tabel 4.4.1 Jumlah Tempat Peribadatan Menurut Kelurahan di Kecamatan Pontianak Barat, 2022
Table *Number of Worship Places by Urban Village in Pontianak Barat Subdistrict, 2022*

Kelurahan <i>Urban Village</i>	Masjid <i>Mosque</i>	Mushola <i>Pray Room</i>	Gereja Protestan <i>Protestant Church</i>	Gereja Katholik <i>Catholic Church</i>	Kelenteng <i>Temple</i>	Vihara <i>Monastery</i>
(1)	(2)	(3)	(4)	(5)	(6)	(7)
Pal Lima	11	9	-	-	-	-
Sungai Jawi Dalam	15	31	2	-	-	-
Sungai Jawi Luar	14	25	1	-	-	3
Sungai Beliang	23	24	6	11	-	-
Pontianak Barat	63	89	9	11	-	3

Catatan/Note:

Sumber/Source: Kantor Kementerian Agama Kota Pontianak/Ministry of Religious Affairs Office of Pontianak Municipality

Tabel 4.4.2
Table

Banyaknya Kejadian Bencana Alam Menurut Kelurahan dan Jenis Bencana Alam di Kecamatan Pontianak Barat, 2022¹
Number of Natural Disaster Events by Urban Village and Type of Natural Disaster in Pontianak Barat Subdistrict, 2022¹

Kelurahan <i>Urban Village</i>	Gempa Bumi <i>Earthquake</i>	Tsunami <i>Tsunami</i>	Gunung Meletus <i>Volcanic Eruption</i>	Tanah Longsor <i>Landslide</i>
(1)	(2)	(3)	(4)	(5)
Pal Lima	-	-	-	-
Sungai Jawi Dalam	-	-	-	-
Sungai Jawi Luar	-	-	-	-
Sungai Beliang	-	-	-	-
Pontianak Barat	-	-	-	-

Lanjutan Tabel/*Continued Table* 4.4.2

Kelurahan Urban Village	Banjir Floods	Banjir Bandang Flash Floods	Kekeringan Drought	Kebakaran Hutan dan Lahan Forest and Land Fires
(1)	(6)	(7)	(8)	(9)
Pal Lima	-	-	-	-
Sungai Jawi Dalam	-	-	-	-
Sungai Jawi Luar	-	-	-	-
Sungai Beliung	-	-	-	-
Pontianak Barat	-	-	-	-

Lanjutan Tabel/*Continued Table 4.4.2*

Kelurahan <i>Urban Village</i>	Angin Puyuh/ Puting Beliung/ Topan <i>Tornado/Typhoon</i>	Gelombang Pasang Tidal Wave	Abrasi <i>Abrasion</i>
(1)	(1-)	(11)	(12)
Pal Lima	-	-	-
Sungai Jawi Dalam	-	-	-
Sungai Jawi Luar	-	-	-
Sungai Beliung	1	-	-
Pontianak Barat	1	-	-

Catatan/Note: ¹ Data tahun 2021/*Data of 2021*

Sumber/Source: BPS, Pendataan Potensi Desa (Podes) 2021/*BPS-Statistics Indonesia, Village Potential Data Collecting 2021*

Tabel
Table 4.4.3

Banyaknya Korban Jiwa Akibat Bencana Alam Menurut Kelurahan dan Jenis Bencana Alam di Kecamatan Pontianak Barat, 2022¹
Number of Fatalities Due to Natural Disasters by Urban Village and Type of Natural Disaster in Pontianak Barat Subdistrict, 2022¹

Kelurahan <i>Urban Village</i>	Gempa Bumi <i>Earthquake</i>	Tsunami <i>Tsunami</i>	Gunung Meletus <i>Volcanic Eruption</i>	Tanah Longsor <i>Landslide</i>
(1)	(2)	(3)	(4)	(5)
Pal Lima	-	-	-	-
Sungai Jawi Dalam	-	-	-	-
Sungai Jawi Luar	-	-	-	-
Sungai Beliang	-	-	-	-
Pontianak Barat	-	-	-	-

Lanjutan Tabel/*Continued Table 4.4.3*

Kelurahan <i>Urban Village</i>	Banjir <i>Floods</i>	Banjir Bandang <i>Flash Floods</i>	Kekeringan <i>Drought</i>	Kebakaran Hutan dan Lahan <i>Forest and Land Fires</i>
(1)	(6)	(7)	(8)	(9)
Pal Lima	-	-	-	-
Sungai Jawi Dalam	-	-	-	-
Sungai Jawi Luar	-	-	-	-
Sungai Beliung	-	-	-	-
Pontianak Barat	-	-	-	-

Lanjutan Tabel/*Continued Table* 4.4.3

Kelurahan Urban Village	Angin Puyuh/ Puting Beliung/ Topan Tornado/Typhoon	Gelombang Pasang Tidal Wave	Abrasi Abrasion
(1)	(10)	(11)	(12)
Pal Lima	-	-	-
Sungai Jawi Dalam	-	-	-
Sungai Jawi Luar	-	-	-
Sungai Beliung	-	-	-
Pontianak Barat	-	-	-

Catatan/Note: ¹ Data tahun 2021/*Data of 2021*

Sumber/Source: BPS, Pendataan Potensi Desa (Podes) 2021/*BPS-Statistics Indonesia, Village Potential Data Collecting 2021*

Tabel 4.4.4
Table

Keberadaan Fasilitas/Upaya Antisipasi/Mitigasi Bencana Alam Menurut Kelurahan di Kecamatan Pontianak Barat, 2022¹
Existence of Facilities/Efforts for Anticipation/Mitigation of Natural Disasters by Urban Village in Pontianak Barat Subdistrict, 2022¹

Kelurahan <i>Urban Village</i>	Sistem Peringatan Dini Bencana Alam <i>Natural Disaster Early Warning System</i>	Sistem Peringatan Dini Khusus Tsunami <i>Tsunami Early Warning System</i>	Perlengkapan Keselamatan <i>Safety Equipment</i>
(1)	(2)	(3)	(4)
Pal Lima	Tidak Ada	Bukan Wilayah Potensi Tsunami	Tidak Ada
Sungai Jawi Dalam	Tidak Ada	Bukan Wilayah Potensi Tsunami	Tidak Ada
Sungai Jawi Luar	Tidak Ada	Bukan Wilayah Potensi Tsunami	Tidak Ada
Sungai Beliuang	Tidak Ada	Bukan Wilayah Potensi Tsunami	Tidak Ada
Pontianak Barat			

Lanjutan Tabel/*Continued Table 4.4.4*

Kelurahan <i>Urban Village</i>	Rambu-Rambu dan Jalur Evakuasi Bencana <i>Sign and Evacuation Route</i>	Pembuatan, Perawatan, atau Normalisasi: Sungai, Kanal, Tanggul, Parit, Drainase, Waduk, Pantai, dll <i>Manufacture, Maintenance, or Normalization: Rivers, Canals, Embankment, etc</i>
(1)	(5)	(6)
Pal Lima	Tidak Ada	Tidak Ada
Sungai Jawi Dalam	Tidak Ada	Ada
Sungai Jawi Luar	Tidak Ada	Ada
Sungai Beliung	Tidak Ada	Tidak Ada
Pontianak Barat		

Catatan/*Note*: ¹ Data tahun 2021/*Data of 2021*Sumber/*Source*: BPS, Pendataan Potensi Desa (Podes) 2021/*BPS-Statistics Indonesia, Village Potential Data Collecting 2021*

Tabel
Table 4.4.5

Banyaknya Kelurahan yang Memiliki Kelompok Kegiatan Olahraga Menurut Jenis Olahraga dan Ketersediaan Fasilitas/Lapangan Olahraga di Kecamatan Pontianak Barat, 2022¹
Number of Kelurahan Having Sport Activities Groups by Type of Sport and Availability of Sport Facilities/Fields in Pontianak Barat Subdistrict, 2022¹

Jenis Olahraga <i>Type of Sport</i>	Kondisi Fasilitas/Lapangan Olahraga <i>Condition of Sport Facilities/Fields</i>			Tidak Ada Fasilitas/ Lapangan Olahraga <i>No Sport Facilities/Fields</i>
	Baik <i>Good</i>	Rusak Sedang <i>Medium Damaged</i>	Rusak Parah <i>Badly Damaged</i>	
(1)	(2)	(3)	(4)	(5)
Sepak Bola/ <i>Soccer</i>	-	-	-	4
Bola Voli/ <i>Volley Ball</i>	2	1	-	1
Bulu Tangkis/ <i>Badminton</i>	4	-	-	-
Bola Basket/ <i>Basket Ball</i>	1	1	-	2
Tenis Lapangan/ <i>Court Tennis</i>	-	-	-	4
Tenis Meja/ <i>Table Tennis</i>	2	-	-	2
Futsal/ <i>Futsal</i>	4	-	-	-
Renang/ <i>Swimming</i>	1	-	-	3
Bela Diri/ <i>Martial Arts</i>	2	1	-	1
Bilyard/ <i>Billiards</i>	-	-	-	4
Fitness, Aerobik, dll/ <i>Fitness, Aerobics, etc</i>	3	-	-	1
Lainnya/ <i>Others</i>	-	-	-	4

Catatan/Note: ¹ Data tahun 2021/*Data of 2021*

Sumber/Source: BPS, Pendataan Potensi Desa (Podes) 2021/BPS-Statistics Indonesia, Village Potential Data Collecting 2021

05

PERTANIAN AGRICULTURE

PRODUKSI TANAMAN
SAYURAN/BUAH-BUAHAN
SEMUSIM TERBESAR
*HIGHEST PRODUCTION OF SEASONAL
VEGETABLES/FRUITS*

**KACANG
PANJANG
LONG BEANS**
350
KUINTAL/QUINTAL

PRODUKSI TANAMAN
BIOFARMAKA TERBESAR
*HIGHEST PRODUCTION OF MEDICINAL
PLANTS*

**JAHE
GINGER**
9.700
KILOGRAM

PRODUKSI TANAMAN HIAS
TERBESAR
*HIGHEST PRODUCTION OF ORNAMENTAL
PLANTS*

**MAWAR
ROSE**
20.213
TANGKAI/STALKS

PRODUKSI TANAMAN
SAYURAN/BUAH-BUAHAN
TAHUNAN TERBESAR
*HIGHEST PRODUCTION OF ANNUAL
VEGETABLES/FRUITS*

**PISANG
BANANA**
8.200
KUINTAL/QUINTAL

LUAS PANEN TANAMAN HIAS TERBESAR
HIGHEST HARVESTED AREA OF ORNAMENTAL PLANTS

**MAWAR
ROSE**
1.740
M²/SQ.METER



PENJELASAN TEKNIS

1. **Tanaman sayuran semusim** adalah tanaman sumber vitamin, garam mineral dan lain-lain yang dikonsumsi dari bagian tanaman yang berupa daun, bunga, buah, dan umbinya, yang berumur kurang dari satu tahun. Tanaman buah-buahan semusim adalah tanaman sumber vitamin, garam mineral, dan lainlain yang dikonsumsi dari bagian tanaman yang berupa buah, berumur kurang dari satu tahun, tidak berbentuk pohon/rumpun tetapi menjalar dan berbatang lunak.
2. **Tanaman buah-buahan** adalah tanaman sumber vitamin, garam mineral, dan lain-lain yang dikonsumsi dari bagian tanaman yang berupa buah dan merupakan tanaman tahunan. **Tanaman sayuran tahunan** adalah tanaman sumber vitamin, garam mineral, dan lainlain yang dikonsumsi dari bagian tanaman yang berupa daun dan atau buah yang berumur lebih dari satu tahun.
3. **Produksi hortikultura** adalah hasil menurut bentuk produk dari setiap tanaman sayuran, buahbuahan, biofarmaka dan tanaman hias yang diambil berdasarkan luas yang dipanen/ tanaman yang menghasilkan pada bulan/triwulan laporan.

TECHNICAL NOTES

1. **Seasonal vegetable and fruit plants** are plants which are the sources of vitamin, mineral salt, etc, consumed from the part of the plant in the form of leaf, flower, fruit, and root with the age of less than one year. Seasonal fruit plants are plants which are the sources of vitamin, mineral salt, etc, consumed from the part of the plant in the form of fruits. These plants are creeps with the age of less than one year, not in the form of a tree/clump but spread and soft trunked.
2. **Annual fruit plants** are plants which are the sources of vitamin, contained mineral salt, etc,consumed from the part of plant in the form of fruit and more than one year of age. **Annual vegetable plants** are plants which are the sources of vitamin, contained mineral salt, etc, consumed from the part of the plant in the form of vegetable and more than one year of age.
3. **Horticulture production** is the standard production quantity form of vegetable, fruit, medicinal and ornamental plant based on harvested area/the number of production plants reported monthly/quarterly.

4. **Luas panen tanaman hortikultura** adalah luas tanaman sayuran, buah-buahan, biofarmaka, dan tanaman hias yang diambil hasilnya / dipanen pada periode pelaporan.
4. **Harvested area of horticulture** is area which vegetable, fruit, medicinal and ornamental plant of crop harvested during the period of report.
5. **Luas panen untuk tanaman sayuran** adalah luas tanaman yang dipanen sekaligus/habis/dibongkar dan luas tanaman yang dipanen berkali-kali (lebih dari satu kali)/belum habis.
5. **Harvested area of vegetables** is area of entirely plant harvested/demolished and plant harvested several times/undemolished.

<https://pontianakkota.bpt.go.id>

ULASAN

Tanaman hortikultura di Kecamatan Pontianak Barat terdiri dari tanaman sayuran dan buah-buahan semusim dan tahunan, tanaman biofarmaka, dan tanaman hias.

Tanaman sayuran dan buah-buahan semusim di Kecamatan Pontianak Barat yang relevan ada dari tahun 2019 hingga tahun 2022 adalah cabai rawit, tomat, mentimun, dan kacang panjang. Pada tahun 2022, produksi mentimun di Kecamatan Pontianak Barat mencapai 150 quintal, sementara produksi kacang panjang sendiri mencapai hingga 350 quintal.

Untuk tanaman sayuran dan buah-buahan tahunan di Kecamatan Pontianak Barat sendiri terdapat buah mangga, durian, jeruk siam/keprok, pisang, pepaya, nangka/cempedak, dan jambu biji. Buah pisang merupakan tanaman buah tahunan dengan produksi paling banyak, mencapai 8.200 kg di tahun 2022.

Dari tahun 2019 hingga tahun 2022, jahe, laos, kencur, dan kunyit adalah tanaman biofarmaka yang cukup signifikan kontribusinya di Kecamatan Pontianak Barat. Total luas panen keempat tanaman biofarmaka tadi mencapai 3.200 m² dan untuk total produksinya sendiri adalah 24.550 kg.

DESCRIPTION

Horticulture plants in Pontianak Barat Subdistrict consist of seasonal and annual vegetables and fruits, medicinal plants, and ornamental plants.

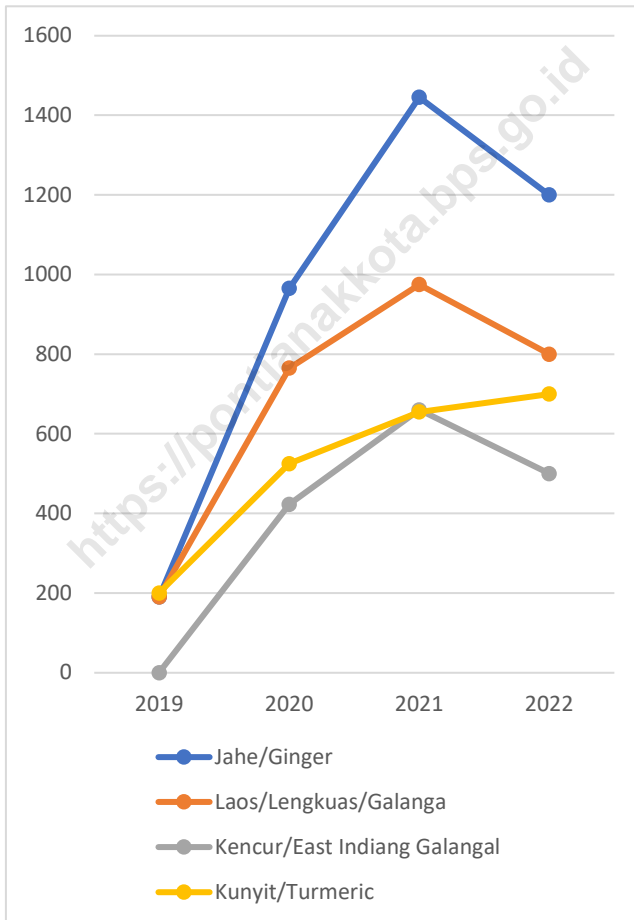
Seasonal vegetables and fruits in Pontianak Barat Subdistrict that's relevant from 2019 to 2022 are bird's eye chilli, tomato, cucumber, and long beans. In 2022, cucumber production in Pontianak Barat Subdistrict reach 150 quintal, while long beas production reach up to 350 quintal.

For annual vegetables and fruits in Pontianak Barat Subdistrict, there are mango, durian, orange/tangerine, banana, papaya, jacfruit, and guava. Banana is the annual fruits that is have most production, reaching 8,200 kg in 2022.

In 2019 to 2022, ginger, galanga, east indian galangal, and turmeric are medicinal palnts that have significant value in Pontianak Barat Subdistrict. Total harvested area of medicinal herbs above are 3,200 m² while the total production are 24,550 kg.

Gambar 5.1
Figures


Luas Panen Tanaman Biofarmaka Menurut Jenis Tanaman di Kecamatan Pontianak Barat (m²), 2019–2022
Harvested Area of Medicinal Plants by Kind of Plant in Pontianak Barat Subdistrict (m²), 2019–2022



Sumber/Source : Badan Pusat Statistik, Statistik Pertanian Hortikultura SPH-TBF/BPS-Statistics Indonesia, Agricultural Statistic for Horticulture SPH-TBF

Gambar 5.2
Figures

Produksi Buah-Buahan dan Sayuran Tahunan Menurut Jenis Tanaman di Kecamatan Pontianak Barat (kuintal), 2019–2022
Production of Annual Fruits and Vegetables by Kind of Plant in Pontianak Barat Subdistrict (quintal), 2019–2022



Sumber/Source : Badan Pusat Statistik, Statistik Pertanian Hortikultura SPH-BST/BPS-Statistics Indonesia, Agricultural Statistic for Horticulture SPH-BST

Tabel 5.1
Table

Luas Panen Tanaman Sayuran dan Buah-buahan Semusim Menurut Jenis Tanaman di Kecamatan Potianak Kota (ha), 2019–2022
Harvested Area of Seasonal Vegetables and Fruits by Kind of Plant in Pontianak Barat Subdistrict (ha), 2019–2022

Jenis Tanaman Kind of Plants	2019	2020	2021	2022 ^x
(1)	(2)	(3)	(4)	(5)
Sayuran/Vegetables:				
Bawang Merah/Shallots	-	-	-	-
Cabai Besar/TW/Teropong Chili/Big Chili	-	-
Cabai Keiting Curly Chili	-	-
Cabai Rawit Chili/Cayenne Pepper	5	1	2	-
Kentang/Potato	-	-	-	-
Kubis/Cabbage	-	-	-	-
Tomat/Tomato	-	-	-	-
Bawang Putih/Garlic	-	-	-	-
Mentimun/Cucumber	-	-	3	2
Kacang Panjang/Long Beans	-	1	2	1
Buah–buahan/Fruits:				
Semangka/Watermelon	-	-	-	-

Catatan/Note: ...

Sumber/Source: Badan Pusat Statistik, Statistik Pertanian Hortikultura SPH-SBS/BPS-Statistics Indonesia, Agricultural Statistic for Horticulture SPH-SBS

Tabel 5.2
Table

Produksi Tanaman Sayuran dan Buah-buahan Semusim Menurut Jenis Tanaman di Kecamatan Pontianak Barat (kuintal), 2019–2022
Production of Seasonal Vegetables and Fruits by Kind of Plant in Pontianak Barat Subdistrict (quintal), 2019–2022

Jenis Tanaman <i>Kind of Plants</i>	2019	2020	2021	2022 ^x
(1)	(2)	(3)	(4)	(5)
Sayuran/Vegetables:				
Bawang Merah/ <i>Shallots</i>	-	-	-	-
Cabai Besar/TW/Teropong <i>Chili/Big Chili</i>	-	-
Cabai Keiting <i>Curly Chili</i>	-	-
Cabai Rawit <i>Chili/Cayenne Pepper</i>	210	50	50	-
Kentang/ <i>Potato</i>	-	-	-	-
Kubis/ <i>Cabbage</i>	-	-	-	-
Tomat/ <i>Tomato</i>	132	-	-	-
Bawang Putih/ <i>Garlic</i>	-	-	-	-
Mentimun/ <i>Cucumber</i>	-	-	640	150
Kacang Panjang/ <i>Long Beans</i>	-	100	392	350
Buah–buahan/Fruits:				
Semangka/ <i>Watermelon</i>	-	-	-	-

Catatan/Note: ...

Sumber/Source: Badan Pusat Statistik, Statistik Pertanian Hortikultura SPH-SBS/BPS-Statistics Indonesia, *Agricultural Statistic for Horticulture SPH-SBS*

Tabel
Table 5.3

Luas Panen Tanaman Biofarmaka Menurut Jenis Tanaman di Kecamatan Pontianak Barat (m²), 2019–2022
Harvested Area of Medicinal Plants by Kind of Plant in Pontianak Barat Subdistrict (m²), 2019–2022

Jenis Tanaman Kind of Plants	2019	2020	2021	2022 ^x
(1)	(2)	(3)	(4)	(5)
Jahe/Ginger	190	965	1 445	1 200
Laos/Lengkuas/Galanga	190	765	975	800
Kencur/East Indian Galangal	-	423	660	500
Kunyit/Turmeric	200	525	655	700
Lidah Buaya/Aloe Vera	-	-	-	-
Temulawak/Javanese Turmeric	-	-	-	-

Catatan/Note: ...

Sumber/Source: Badan Pusat Statistik, Statistik Pertanian Hortikultura SPH-TBF/BPS-Statistics Indonesia, Agricultural Statistic for Horticulture SPH-TBF

Tabel
5.4
Table

**Produksi Tanaman Biofarmaka Menurut Jenis Tanaman di
Kecamatan Pontianak Barat (kg), 2019–2022**
**Production of Medicinal Plants by Kind of Plant in Pontianak
Barat Subdistrict (kg), 2019–2022**

Jenis Tanaman Kind of Plants	2019	2020	2021	2022 ^x
(1)	(2)	(3)	(4)	(5)
Jahe/Ginger	1 550	5 525	7 925	9 700
Laos/Lengkuas/Galanga	1 860	4 950	200	7 000
Kencur/East Indian Galangal	-	2 778	4 410	5 050
Kunyit/Turmeric	960	1 740	2 715	2 800
Lidah Buaya/Aloe Vera	-	-	-	-
Temulawak/Javanese Turmeric	-	-	-	-

Catatan/Note: ...

Sumber/Source: Badan Pusat Statistik, Statistik Pertanian Hortikultura SPH-TBF/BPS-Statistics Indonesia, Agricultural Statistic for Horticulture SPH-TBF

Tabel
Table 5.5

**Luas Panen Tanaman Hias Menurut Jenis Tanaman di
Kecamatan Pontianak Barat (m²), 2019–2022**
**Harvested Area of Ornamental Plants by Kind of Plant in
Pontianak Barat Subdistrict (m²), 2019–2022**

Jenis Tanaman Kind of Plants	2019	2020	2021	2022 ^x
(1)	(2)	(3)	(4)	(5)
Anggrek Pot/Pot Orchid	960	950
Anggrek Potong/Cut Orchid	-	-
Krisan/Chrysantemum	-	-	-	-
Mawar/Rose	525	1 685	1 835	1 740
Sedap Malam/Tuberose	-	-	-	-
Lidah Mertua/Sansevieria	425	643
Kamboja Jepang/Adenium	410	1 155

Catatan/Note: ...

Sumber/Source: Badan Pusat Statistik, Statistik Pertanian Hortikultura SPH-TH/BPS-Statistics Indonesia, Agricultural Statistik for Horticulture SPH-TH

Tabel
Table 5.6

**Produksi Tanaman Hias Menurut Jenis Tanaman di
Kecamatan Pontianak Barat (tangkai), 2019–2022**
**Production of Ornamental Plants by Kind of Plant in
Pontianak Barat Subdistrict (stalks), 2019–2022**

Jenis Tanaman <i>Kind of Plants</i>	2019	2020	2021	2022 ^x
(1)	(2)	(3)	(4)	(5)
Anggrek Pot/ <i>Pot Orchid</i>	9 120	9 026
Anggrek Potong/ <i>Cut Orchid</i>	-	-
Krisan/ <i>Chrysantemum</i>	-	-	-	-
Mawar/ <i>Rose</i>	7 152	25 157	29 066	20 213
Sedap Malam/ <i>Tuberose</i>	-	-	-	-
Lidah Mertua/ <i>Sansevieria</i>	4 639	7 670	6 960	8 390
Kamboja Jepang/ <i>Adenium</i>	21 591	49 413

Catatan/Note: ...

Sumber/Source: Badan Pusat Statistik, Statistik Pertanian Hortikultura SPH-TH/BPS-Statistics Indonesia, *Agricultural Statistik for Horticulture SPH-TH*

Tabel
Table 5.7

Produksi Buah-Buahan dan Sayuran Tahunan Menurut Jenis Tanaman di Kecamatan Pontianak Barat (kuintal), 2019–2022
Production of Annual Fruits and Vegetables by Kind of Plant in Pontianak Barat Subdistrict (quintal), 2019–2022

Jenis Tanaman Kind of Plants	2019	2020	2021	2022 ^x
(1)	(2)	(3)	(4)	(5)
Buah–Buahan/Fruits:				
Mangga/Mango	4 446	4 160	1 920	117
Durian/Durian	1 694	68	1 000	1 500
Jeruk Siam/Kepron/Orange/Tangerine	2 202	1 640	80	375
Pisang/Banana	6 313	10 615	4 220	8 200
Pepaya/Papaya	214	440	295	355
Salak/Snakefruit	-	-	-	-
Nangka/Cempedak/Jackfruit	8 489	12 900	15 750	1 445
Jambu Biji/Guava	1 025	2 150

Catatan/Note: ...

Sumber/Source: Badan Pusat Statistik, Statistik Pertanian Hortikultura SPH-BST/BPS-Statistics Indonesia, Agricultural Statistic for Horticulture SPH-BST

PARIWISATA, TRANSPORTASI, DAN KOMUNIKASI

06

TOURISM, TRANSPORTATION, AND COMMUNICATION

JUMLAH HOTEL DI KECAMATAN
PONTIANAK BARAT
NUMBER OF HOTELS IN PONTIANAK BARAT
SUBDISTRICT



1

JUMLAH PENGINAPAN DI
KECAMATAN PONTIANAK BARAT
NUMBER OF INNS IN PONTIANAK BARAT
SUBDISTRICT

0



JENIS SARANA TRANSPORTASI ANTAR KELURAHAN
INTER-URBAN VILLAGE TRANSPORTATION TYPES

MENURUT KELURAHAN
BY URBAN VILLAGE

PAL LIMA

DARAT

SUNGAI JAWI DALAM

DARAT

SUNGAI JAWI LUAR

DARAT DAN AIR

SUNGAI BELIUNG

DARAT

DATA PODES TAHUN 2021
BPS- STATISTICS INDONESIA, VILLAGE POTENTIAL DATA COLLECTING 2021

KEBERADAAN KANTOR POS DAN AGEN JASA EKSPEDISI DI
KECAMATAN PONTIANAK BARAT
EXISTENCE OF POSTAL OFFICE AND EXPEDITION SERVICE AGENT/COMPANY IN PONTIANAK
BARAT SUBDISTRICT

KANTOR POS
POSTAL OFFICE


**BEROPERASI
DI 1 DARI 4
KELURAHAN**

OPERATING IN 1 FROM 4 URBAN VILLAGE

AGEN JASA EKSPEDISI
EXPEDITION SERVICE AGENT/COMPANY

**BEROPERASI
DI 4 DARI 4
KELURAHAN**

OPERATING IN 4 FROM 4 URBAN VILLAGE



JUMLAH MENARA TELEPON SELULER DAN KUALITAS SINYAL
INTERNET KECAMATAN PONTIANAK BARAT
NUMBER OF BTS TOWER AND INTERNET SIGNAL QUALITY IN PONTIANAK BARAT SUBDISTRICT

MENARA TELEPON SELULER
BASE TRANSMISSION SERVICE (BTS) TOWER


28

KUALITAS SINYAL INTERNET
INTERNET SIGNAL QUALITY

**4G/LTE
SINYAL SANGAT KUAT**
VERY STRONG SIGNAL



PENJELASAN TEKNIS

1. **Hotel** adalah jenis akomodasi yang mempergunakan sebagian atau keseluruhan bangunan untuk jasa pelayanan penginapan, penyedia makanan dan minuman serta jasa lainnya (seperti restoran, binatu, d.l.l) bagi masyarakat umum yang dikelola secara komersial dengan izin usaha sebagai hotel.
2. **Penginapan (Hostel/ Motel/ Losmen/ Wisma)** adalah jenis akomodasi yang mempergunakan sebagian atau keseluruhan bangunan untuk jasa pelayanan penginapan bagi umum, biasanya tanpa fasilitas pelayanan makan minum yang dikelola secara komersial dengan izin usaha bukan hotel.
3. **Prasarana Transportasi** adalah sarana penunjang lalu lintas pemindahan orang dan atau barang, yang terdiri atas jalan, jembatan, dermaga, pelabuhan, dan lain-lain yang digunakan oleh warga desa untuk mobilitas dari dan ke desa terdekat.
4. **Angkutan Umum** adalah sarana angkutan pemindahan orang dan atau barang dari suatu tempat ke tempat lain dengan menggunakan kendaraan bermotor yang disediakan untuk dipergunakan untuk umum dengan dipungut bayaran

TECHNICAL NOTES

1. **Hotel** is the kind of accommodation that use part or the whole building for lodging services, food and beverage and other services (such as restaurants, laundry, etc.) for the public which is commercially managed with a business license of hotel.
2. **Hostel/Motel/Inn/Homestead** is a type of accommodation that use part or the whole building for lodging services to the public, usually without eating and drinking facilities which is commercially managed with a business license of non-hotel.
3. **Transportation Infrastructure** is a facility of supporting the transfer of people and or goods, which consists of roads, bridges, docks, harbors, etc used by villagers for mobility to and from the nearest village.
4. **Public Transportation** is the transportation infrastructure to transfer or move people and or goods from one place to another by using a motor vehicle that is provided to the public with payment (Regulation of Government No. 41 Year 1993

(Peraturan Pemerintah Republik Indonesia Nomor 41 Tahun 1993 Tentang Angkutan Jalan).

5. **Trayek** adalah lintasan kendaraan umum untuk pelayanan jasa angkutan orang atau orang dan barang, yang mempunyai asal dan tujuan perjalanan tetap, lintasan tetap, dan jadwal tetap maupun tidak berjadwal .
 6. **Jenis Permukaan Jalan Terluas** adalah jenis permukaan jalan terluas yang ada di kelurahan. Jenis permukaan jalan terdiri dari: aspal/beton, diperkeras (dengan kerikil atau batu), tanah, dan lainnya yaitu terbuat dari kayu/papan yang biasanya digunakan di daerah rawa, termasuk jalan setapak, jalan di hutan dan sejenisnya.
 7. **Kantor Pos** adalah tempat pemberi pelayanan komunikasi tertulis dan atau surat elektronik, layanan paket, layanan logistik, layanan transaksi keuangan, dan layanan keagenan pos untuk kepentingan umum. Rumah pos berfungsi sama seperti kantor pos dan kantor pos pembantu, bedanya rumah pos biasanya terletak di daerah terpencil.
 8. **Pos Keliling** adalah pelayanan pos (menjual, mengirim, dan menerima benda pos) keliling dengan menggunakan mobil atau sarana angkutan yang berfungsi
5. **Route** is the track of public transport for the transportation service for people and or goods, which has fixed trip origin and destination, fixed route, and fixed schedule or unscheduled.
 6. **The Type of Widest Road Surface** is the widest road surface in the village/sub-district. This types of road surface consisting of: asphalt/ concrete, pebble (with gravel or stone), land, and others such as made of wood/board that is usually used in swamp areas, including walkways, roads in the forests, etc.
 7. **Post Office** is a service provider place of written communication and or electronic mail, parcel service, logistics services, financial transaction services, postal and agency services to the public. Postal house has the same function as the post office and subsidiary of post office, the difference is that postal house usually located in remote areas.
 8. **Mobile Postal Service** is tnomadic postal service (to sell, send, and receive postal stationery) by car or transportation facility that the functions are the same as the post

sama seperti kantor pos atau kantor Pos Pembantu

office or subsidiary of post office.

9. Perusahaan Jasa Agen Ekspedisi Swasta adalah pelayanan pengiriman paket maupun dokumen yang dikelola oleh pihak swasta, misalnya Tiki, JNE, SiCepat, dll.

9. Private Expedition Service Company is packages and documents delivery service managed by privates, for example Tiki, JNE, SiCepat, etc.

<https://pontianakkota.bps.go.id>

ULASAN

Di sektor pariwisata, sarana akomodasi merupakan salah satu prasarana penunjang yang cukup berperan penting. Sarana akomodasi dapat dibedakan jenisnya menjadi hotel dan penginapan, dan penginapan dapat dibedakan lebih lanjut menjadi hostel, motel, losmen, dan wisma. Di Kecamatan Pontianak Barat sendiri hanya terdapat 1 hotel yang berada di Kelurahan Sungai Jawi Luar (data Podes tahun 2021).

Di sektor transportasi, jenis prasarana transportasi yang dominan di Kecamatan Pontianak Barat adalah transportasi darat dengan permukaan jalan darat terluas adalah berjenis aspal/beton dan dapat dilalui kendaraan bermotor roda 4 atau lebih selama sepanjang tahunnya (data Podes tahun 2021).

Keberadaan kantor pos, perusahaan/agen jasa ekspedisi, menara BTS, dan layanan operator seluler merupakan penunjang di sektor komunikasi. Di Kecamatan Pontianak Barat sendiri terdapat kantor pos yang beroperasi di Kelurahan Sungai Beliang, sementara agen jasa ekspedisi sudah terdapat di semua kelurahan. Untuk menara BTS ada sebanyak 28 menara dengan status sinyal sangat kuat dan dengan jenis sinyal 4G/LTE (data Podes tahun 2021).

DESCRIPTION

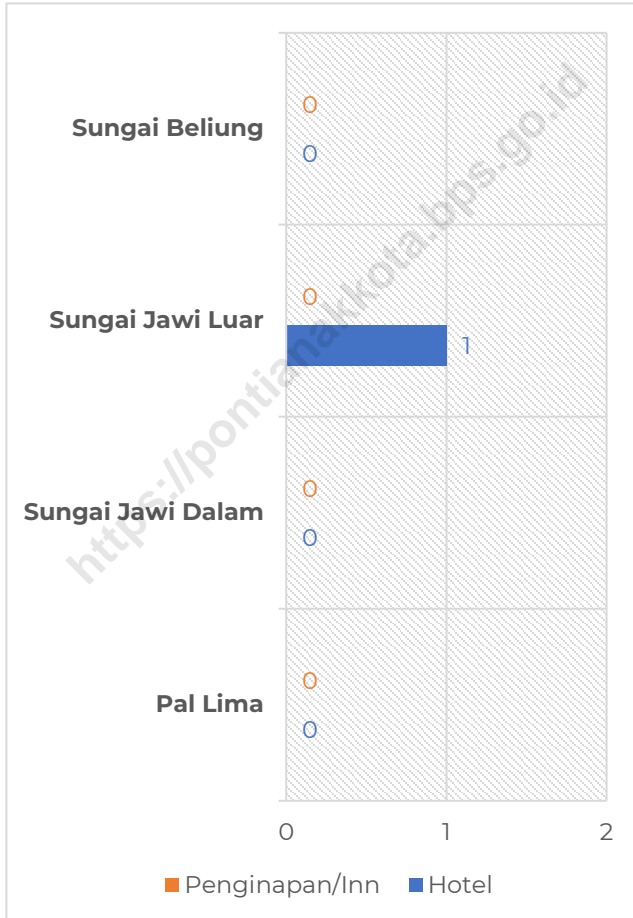
In tourism sector, accommodation infrastructure holds significant value. Accommodation infrastructure can be differentiated into hotel and inn, and inn can be further differentiated into hostel, motel, lodging, and guest house. In Pontianak Barat Subdistrict, there are only exist 1 hotel that situated in Sungai Jawi Luar Urban Village (data from BPS-Statistics Indonesia, Village Potential Data Collection of 2021).

In transportation sector, land-type transportation holds dominant as transportation infrastructure, with asphalt/concrete as widest road surface type and passable by vehicle with 4 or more wheels all year around (data from BPS-Statistics Indonesia, Village Potential Data Collection of 2021).

The existence of post offices, expedition service companies/agents, BTS towers and cellular operator services support the communications sector. In Pontianak Barat Subdistrict itself, there is a post office operating in Sungai Beliang Urban Village, while expedition service agents are available in all urban village within. For BTS towers, there are 28 towers with very strong signal status and 4G/LTE signal types (data from BPS-Statistics Indonesia, Village Potential Data Collection of 2021).

Gambar 6.1
Figures

Jumlah Sarana Akomodasi Menurut Kelurahan dan Jenis Akomodasi di Kecamatan Pontianak Barat, 2022¹
Number of Accomodation Facilities by Urban Village and Type of Accomodation in Pontianak Barat Subdistrict, 2022¹

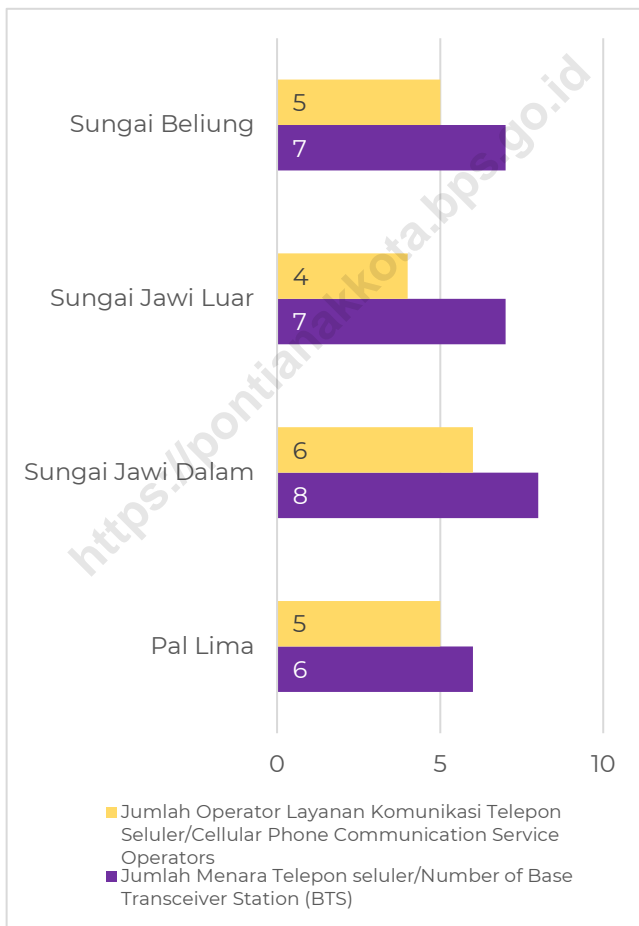


Catatan/Note: 1 Data tahun 2021/Data of 2021

Sumber/Source: BPS, Pendataan Potensi Desa (Podes) 2021/BPS-Statistics Indonesia, Village Potential Data Collecting 2021

Gambar 6.2
Figures

Jumlah Menara Telepon seluler dan Operator Layanan Komunikasi Telepon Seluler Menurut Kelurahan di Kecamatan Pontianak Barat, 2022¹
Number of Base Transceiver Station (BTS) and Cellular Phone Communication Service Operators by Urban Village in Pontianak Barat Subdistrict, 2022¹



Catatan/Note: 1 Data tahun 2021/Data of 2021

Sumber/Source: BPS, Pendataan Potensi Desa (Podes) 2021/BPS-Statistics Indonesia, Village Potential Data Collecting 2021

6.1 PARIWISATA TOURISM

Tabel 6.1.1 Jumlah Sarana Akomodasi Menurut Kelurahan dan Jenis Akomodasi di Kecamatan Pontianak Barat, 2022¹
Number of Accomodation Facilities by Urban Village and Type of Accomodation in Pontianak Barat Subdistrict, 2022¹

Kelurahan <i>Urban Village</i>	Hotel <i>Hotel</i>	Penginapan <i>Inn</i>
(1)	(2)	(3)
Pal Lima	-	-
Sungai Jawi Dalam	-	-
Sungai Jawi Luar	1	-
Sungai Beliang	-	-
Pontianak Barat	1	-

Catatan/Note: 1 Data tahun 2021/*Data of 2021*

Sumber/Source: BPS, Pendataan Potensi Desa (Podes) 2021/*BPS-Statistics Indonesia, Village Potential Data Collecting 2021*

6.2 TRANSPORTASI TRANSPORTATION

Tabel 6.2.1 Prasarana dan Sarana Transportasi Antar Kelurahan Menurut Kelurahan di Kecamatan Pontianak Barat, 2022¹
Table **Inter- Kelurahan Transportation Infrastructure and Facilities by Kelurahan in Pontianak Barat Subdistrict, 2022¹**

Kelurahan <i>Urban Village</i>	Jenis Prasarana Transportasi <i>Type of Transportation Infrastructure</i>	Keberadaan Angkutan Umum <i>Availability of Public Transportation</i>
(1)	(2)	(3)
Pal Lima	Darat	Ada, dengan trayek tetap
Sungai Jawi Dalam	Darat	Ada, tanpa trayek tetap
Sungai Jawi Luar	Darat dan Air	Ada, dengan trayek tetap
Sungai Beliung	Darat	Ada, dengan trayek tetap

Lanjutan Tabel/*Continued Table* 6.2.1

Kelurahan <i>Urban Village</i>	Jenis Permukaan Jalan Darat Terluas <i>Type of The Widest Road Surface</i>	Dapat Dilalui Kendaraan Bermotor Roda 4 atau Lebih <i>Passable by Vehicle with 4 or more Wheels</i>
(1)	(4)	(5)
Pal Lima	Aspal/Beton	Sepanjang tahun
Sungai Jawi Dalam	Aspal/Beton	Sepanjang tahun
Sungai Jawi Luar	Aspal/Beton	Sepanjang tahun
Sungai Beliung	Aspal/Beton	Sepanjang tahun

Catatan/*Note*: 1 Data tahun 2021/*Data of 2021*

Sumber/*Source*: BPS, Pendataan Potensi Desa (Podes) 2021/*BPS-Statistics Indonesia, Village Potential Data Collecting 2021*

6.3 KOMUNIKASI COMMUNICATION

Tabel 6.3.1 Keberadaan Kantor Pos/Pos Pembantu/Rumah Pos, Pos Keliling, dan Perusahaan/Agen Jasa Ekspedisi Swasta Menurut Kelurahan di Kecamatan Pontianak Barat, 2022¹
Table Number of Post Office/Subsidiary of Post Office, Mobile Portal Service, Private Expedition Service Company by Urban Village in Pontianak Barat Subdistrict, 2022¹

Kelurahan <i>Urban Village</i>	Kantor Pos/Pos Pembantu/Rumah Pos <i>Post Office/Subsidiary of Post Office</i>	Pos Keliling <i>Mobile Portal Service</i>	Perusahaan/Agen Jasa Ekspedisi Swasta <i>Private Expedition Service Company</i>
(1)	(2)	(3)	(4)
Pal Lima	Tidak Ada	Tidak Ada	Beroperasi
Sungai Jawi Dalam	Tidak Ada	Tidak Ada	Beroperasi
Sungai Jawi Luar	Tidak Ada	Tidak Ada	Beroperasi
Sungai Beliang	Beroperasi	Tidak Ada	Beroperasi
Pontianak Barat			

Catatan/Note: 1 Data tahun 2021/Data of 2021

Sumber/Source: BPS, Pendataan Potensi Desa (Podes) 2021/BPS-Statistics Indonesia, Village Potential Data Collecting 2021

Tabel
Table 6.3.2

Jumlah Menara Telepon seluler dan Operator Layanan Komunikasi Telepon Seluler Menurut Kelurahan di Kecamatan Pontianak Barat, 2022¹
Number of Base Transceiver Station (BTS) and Cellular Phone Communication Service Operators by Urban Village in Pontianak Barat Subdistrict, 2022¹

Kelurahan <i>Urban Village</i>	Jumlah Menara Telepon seluler <i>Number of Base Transceiver Station (BTS)</i>	Jumlah Operator Layanan Komunikasi Telepon Seluler <i>Cellular Phone Communication Service Operators</i>
(1)	(2)	(3)
Pal Lima	6	5
Sungai Jawi Dalam	8	6
Sungai Jawi Luar	7	4
Sungai Beliang	7	5
Pontianak Barat	28	

Catatan/Note: 1 Data tahun 2021/Data of 2021

Sumber/Source: BPS, Pendataan Potensi Desa (Podes) 2021/BPS-Statistics Indonesia, Village Potential Data Collecting 2021

Tabel
Table 6.3.3

Kekuatan Sinyal Telepon Seluler dan Jenis Sinyal Internet Telepon Seluler Menurut Kelurahan di Kecamatan Pontianak Barat, 2022¹
The Strenght of Cellular Phone Signal by Urban Village in Pontianak Barat Subdistrict, 2022¹

Kelurahan Urban Village	Kekuatan Sinyal Telepon Seluler The Strenght of Cellular Phone Signal	Jenis Sinyal Internet Telepon Seluler Type of Cellular Phone Signal
(1)	(2)	(3)
Pal Lima	Sangat kuat	4G/LTE
Sungai Jawi Dalam	Sangat kuat	4G/LTE
Sungai Jawi Luar	Sangat kuat	4G/LTE
Sungai Beliang	Sangat kuat	4G/LTE
Pontianak Barat	Sangat kuat	4G/LTE

Catatan/Note: 1 Data tahun 2021/Data of 2021

Sumber/Source: BPS, Pendataan Potensi Desa (Podes) 2021/BPS-Statistics Indonesia, Village Potential Data Collecting 2021

07

PERBANKAN, KOPERASI, DAN PERDAGANGAN

BANKING, COOPERATIVE, AND TRADING

SARANA LEMBAGA KEUANGAN
BANK DI KECAMATAN
PONTIANAK BARAT
*BANKING INFRASTRUCTURE IN PONTIANAK
BARAT SUBDISTRICT*

**BANK UMUM
PEMERINTAH : 13**
GOVERNMENT BANK

BANK SWASTA : 1
PRIVATE BANK

**BANK
PERKREDITAN
RAKYAT : 0**
RURAL BANK

KOPERASI AKTIF DI
KECAMATAN
PONTIANAK BARAT
*ACTIVE COOPERATIVE IN PONTIANAK BARAT
SUBDISTRICT*

KUD : 0
VILLAGE COOPERATIVE

KOPINKRA : 0
*SMALL INDUSTRY &
HANDICRAFT COOPERATIVE*

KOSPIN : 9
*SAVING AND LOAN
COOPERATIVE*

**KOPERASI
LAINNYA : 0**
OTHER COOPERATIVE

SARANA PERDAGANGAN DI KECAMATAN PONTIANAK
BARAT
TRADE FACILITIES IN PONTIANAK BARAT SUBDISTRICT

**KELOMPOK
PERTOKOAN : 12**
SHOPPING COMPLEXES

**MINIMARKET/
SWALAYAN : 32**
MINIMARKET/SUPERMARKET

PASAR : 8
MARKET

**RESTORAN/
RUMAH MAKAN : 39**
RESTAURANT/FOOD STALL

PENJELASAN TEKNIS

1. **Bank** adalah badan usaha yang menghimpun dana dari masyarakat dalam bentuk simpanan, dan menyalurkannya kepada masyarakat dalam rangka meningkatkan taraf hidup rakyat banyak.
2. **Bank Umum** adalah bank yang dapat memberikan jasa dalam lalu lintas pembayaran (Undang-Undang Nomor 7 Tahun 1992 Tentang Perbankan).
3. **Bank Umum Swasta**, meliputi Bank Permata, Bank Syariah Mandiri, Bank Cimb Niaga, Bank BRI Syariah, Bank Central Asia (BCA), Bank Mutiara, Rabo Bank, Bank Sinarmas, dsb.
4. **Bank Perkreditan Rakyat** adalah bank yang menerima simpanan hanya dalam bentuk deposito berjangka, tabungan, dan/atau bentuk lainnya yang dipersamakan dengan itu.
5. **Koperasi** adalah badan usaha yang beranggotakan orang-orang atau badan hukum koperasi dengan melandaskan kegiatannya berdasarkan prinsip: Keanggotaannya sukarela dan terbuka; Pengelolaannya dilakukan secara demokratis; Pembagian sisa hasil usahanya dilakukan secara adil, sebanding dengan besarnya jasa usaha

TECHNICAL NOTES

1. **Bank** is business entity that raise funds from the public in deposits and distribute it to the public in order to improve the living standard of the people.
2. **Commercial Bank** is a bank that can provide services in payment transfer (Law Number 7 Year 1992 About Banking).
3. **Private Commercial Banks**, including Permata Bank, Mandiri Syariah Bank, Cimb Niaga Bank, BRI Syariah Bank, Central Asia Bank (BCA), Mutiara Bank, Rabo Bank, Sinarmas Bank, etc.
4. **Rural Bank** is a bank that accepts saving in time deposits, savings, or others.
5. **Cooperative** is a business entity consisting of individuals or cooperative legal entities based on their activities based on the principles: Membership is voluntary and open; Its management is carried out democratically; The distribution of the remaining business results is carried out fairly, in proportion to the amount of business services of each member;

masing-masing anggota; Pemberian balas jasa yang terbatas terhadap modal; dan Kemandirian, serta sekaligus sebagai gerakan ekonomi rakyat yang berdasarkan atas azas kekeluargaan.

Provision of limited remuneration for capital; and Independence, as well as a people's economic movement based on the principle of kinship.

6. Kelompok Pertokoan adalah sejumlah toko yang terdiri dari minimal sepuluh toko dan mengelompok. Dalam satu kelompok pertokoan, jumlah bangunan fisiknya bisa lebih dari satu.

6. *Shopping Complex* is a group of shops consisting at least ten stores and clumped. In one shopping complex, number of physical buildings can be more than one.

7. Pasar dengan Bangunan Permanen / Semi Permanen adalah pasar yang menggunakan bangunan tetap dan memiliki lantai, atap, baik berdinding maupun tidak.

7. *Market in the Permanent/Semi Permanent Building* is a market that uses the permanent building and have floor, roof, whether it walled or not.

8. Mini Market adalah tempat usaha yang menjual berbagai jenis barang secara eceran dengan sistem pelayanan mandiri dan semua barang memiliki label harga, dengan luas bangunan kurang dari 400 m².

8. *Mini Market* is a place of business which sell various kinds of goods at retail by self-service system and everything has a price tag, with a building area of less than 400 m².

9. Restoran adalah tempat usaha yang mempergunakan seluruh bangunan secara permanen untuk menyediakan jasa pangan yang pengolahannya dan penyajiannya secara langsung di tempat sesuai dengan keinginan para pengguna jasa.

9. *Restaurant* is a place of business that use the entire building permanently to provide food processing services and presented directly in place in accordance with the wishes of service users. Restaurant has characteristic that the buyers have to pay taxes.

Restoran mempunyai ciri bahwa pembeli dikenakan pajak. Izin restoran dan kualifikasinya diberikan oleh Ditjen Pariwisata atau Kanwil Parpostel setempat.

The license of restaurant and its qualifications are awarded by the Directorate General of Tourism or the Regional Office of Tourism, Post, and Telecommunications.

10. Rumah Makan adalah tempat usaha yang menyediakan jasa pangan yang pengolahan makanannya bisa dilakukan di luar rumah makan. Rumah makan mempunyai ciri pembeli biasanya dikenakan pajak. Izin rumah makan diberikan oleh Dinas Pariwisata Daerah atau Direktorat Perekonomian/Bagian Perekonomian Pemerintah daerah setempat.

10. **Food Stall** is a place of business that provide providing food services that food processing can be done outside the facility. Food Stall has characteristic that the buyers usually pay taxes. The license of food stall is granted by the Regional Office of Tourism or the Directorate/Section of Economic Affairs at the local government.

ULASAN

Sarana lembaga keuangan bank menurut jenisnya dapat dibedakan menjadi bank umum pemerintah, bank umum swasta, dan bank perkreditan rakyat (BPR). Di Kecamatan Pontianak Barat sendiri hingga tahun 2022 untuk sarana lembaga keuangan bank yang ada terdiri dari 13 bank umum pemerintah dan 1 bank umum swasta (data Podes tahun 2021).

Untuk koperasi dapat dibedakan menjadi koperasi unit desa (KUD), koperasi industri kecil dan kerajinan rakyat (KOPINKRA), koperasi simpan pinjam (KOSPIN), dan koperasi lainnya. Di Kecamatan Pontianak Barat untuk koperasi hanya terdapat KOSPIN sebanyak 9 koperasi yang tersebar di Kelurahan Sungai Jawi Luar dan Kelurahan Sungai Beliang (data Podes tahun 2021).

Jika dilihat dari jenis sarana perdagangan, terdapat 12 kelompok pertokoan, 5 pasar dengan bangunan permanen, 2 pasar dengan bangunan semi permanen, 1 pasar tanpa bangunan, 32 mini market/swalayan/supermarket, dan 39 restoran/rumah makan di Kecamatan Pontianak Barat (data Podes tahun 2021).

DESCRIPTION


Banking infrastructure can be distinguished as government bank, private bank, and rural bank. In Pontianak Barat Subdistrict, for banking infrastructure, there are 13 goverment banks and 1 private bank in 2022 (data from BPS-Statistics Indonesia, Village Potential Data Collection of 2021).

Village Cooperative Unit (KUD), Small Industry and Citizen Handicraft Cooperative (KOPINKRA), Savings and Loan Cooperative (KOSPIN), and Others Cooperative are types of cooperative. In Pontianak Barat Subdistrict only exist KOSPIN that spread across in Sungai Jawi Luar Urban Village and Sungai Beliang Urban Village (data from BPS-Statistics Indonesia, Village Potential Data Collection of 2021).

If seen from type of trade facilities, there are 12 shopping complexes, 5 markets with permanent building, 2 markets in semi-permanent building, 1 market without permanent building, 32 mini market/supermarket, and 39 restaurants/food stalls in Pontianak Barat Subdistrict (data from BPS-Statistics Indonesia, Village Potential Data Collection of 2021).

Gambar 7.1
Figures

Jumlah Sarana Keuangan Bank dan Koperasi Aktif di Kecamatan Pontianak Barat, 2022¹
Number of Bank Infrastructure and Active Cooperative in Pontianak Barat Subdistrict, 2022¹

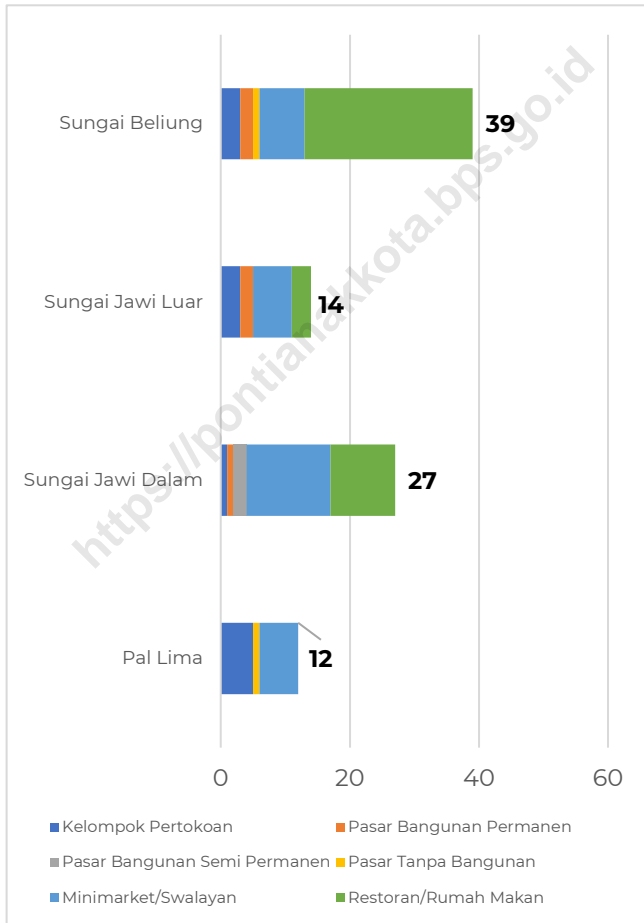


Catatan/Note: ¹Data tahun 2021/Data of 2021

Sumber/Source: BPS, Pendataan Potensi Desa (Podes) 2021/BPS-Statistics Indonesia, Village Potential Data Collecting 2021

Gambar 7.2
Figures

Banyaknya Sarana Perdagangan Menurut Kelurahan dan Jenis Sarana Perdagangan di Kecamatan Pontianak Barat, 2022¹
Number of Trade Facilities by Urban Village and Type of Trade Facilities in Pontianak Barat Subdistrict, 2022¹



Catatan/Note: ¹Data tahun 2021/Data of 2021

Sumber/Source: BPS, Pendataan Potensi Desa (Podes) 2021/BPS-Statistics Indonesia, Village Potential Data Collecting 2021

Tabel 7.3.1
Table

Banyaknya Sarana Lembaga Keuangan Bank Menurut Kelurahan dan Jenis Bank di Kecamatan Pontianak Barat, 2022¹
Number of Bank by Urban Village and Type of Bank in Pontianak Barat Subdistrict, 2022¹

Kelurahan <i>Urban Village</i>	Bank Umum Pemerintah <i>Government Bank</i>	Bank Umum Swasta <i>Private Bank</i>	Bank Perkreditan Rakyat (BPR) <i>Rural Bank</i>
(1)	(2)	(3)	(4)
Pal Lima	1	-	-
Sungai Jawi Dalam	5	1	-
Sungai Jawi Luar	3	-	-
Sungai Beliang	4	-	-
Pontianak Barat	13	1	-

Catatan/Note: ¹ Data tahun 2021/*Data of 2021*

Sumber/Source: BPS, Pendataan Potensi Desa (Podes) 2021/*BPS-Statistics Indonesia, Village Potential Data Collecting 2021*

Tabel
Table 7.3.2

Banyaknya Koperasi Aktif Menurut Kelurahan dan Jenis Koperasi di Kecamatan Pontianak Barat, 2022¹
Number of Cooperative by Urban Village and Type of Cooperative in Pontianak Barat Subdistrict, 2022¹

Kelurahan Urban Village	Koperasi Unit Desa (KUD) Village Cooperative Unit	Koperasi Industri Kecil dan Kerajinan Rakyat (Kopinkra) Small Industry and Citizen Handicraft Cooperative
(1)	(2)	(3)
Pal Lima	-	-
Sungai Jawi Dalam	-	-
Sungai Jawi Luar	-	-
Sungai Beliang	-	-
Pontianak Barat	-	-

Lanjutan Tabel/*Continued Table 7.2*

Kelurahan Urban Village	Koperasi Simpan Pinjam (Kospin) Savings and Loan Cooperative	Koperasi Lainnya Other Cooperative
(1)	(4)	(5)
Pal Lima	-	-
Sungai Jawi Dalam	-	-
Sungai Jawi Luar	6	-
Sungai Beliang	3	-
Pontianak Barat	9	-

Catatan/Note: ¹Data tahun 2021/*Data of 2021*

Sumber/Source: BPS, Pendataan Potensi Desa (Podes) 2021/*BPS-Statistics Indonesia, Village Potential Data Collecting 2021*

Tabel 7.3.3
Table

Banyaknya Sarana Perdagangan Menurut Kelurahan dan Jenis Sarana Perdagangan di Kecamatan Pontianak Barat, 2022¹

Number of Trade Facilities by Urban Village and Type of Trade Facilities in Pontianak Barat Subdistrict, 2022¹

Kelurahan Urban Village	Kelompok Pertokoan Shopping Complexs	Pasar dengan Bangunan Permanen Markets in Permanent Building	Pasar dengan Bangunan Semi Permanen Market in Semi Permanent Building
(1)	(2)	(3)	(4)
Pal Lima	5	-	-
Sungai Jawi Dalam	1	1	2
Sungai Jawi Luar	3	2	-
Sungai Beliang	3	2	-
Pontianak Barat	12	5	2

Lanjutan Tabel/*Continued Table 7.3*

Kelurahan <i>Urban Village</i>	Pasar tanpa Bangunan <i>Market without Permanent Building</i>	Mini Market/Swalayan/ Supermarket <i>Mini Market/Swalayan/ Supermarket</i>	Restoran/ Rumah Makan <i>Restaurant/ Food Stall</i>
(1)	(5)	(6)	(7)
Pal Lima	1	6	-
Sungai Jawi Dalam	-	13	10
Sungai Jawi Luar	-	6	3
Sungai Beliang	1	7	26
Pontianak Barat	1	32	39

Catatan/Note: ¹ Data tahun 2021/*Data of 2021*

Sumber/Source: BPS, Pendataan Potensi Desa (Podes) 2021/*BPS-Statistics Indonesia, Village Potential Data Collecting 2021*

ST 2023

SENSUS PERTANIAN

BerAKHLAK

Berorientasi Pelayanan Akuntabel Kompeten
Harmonis Loyal Adaptif Kolaboratif

D A T A
MENCERDASKAN BANGSA
Enlighten The Nation



**BADAN PUSAT STATISTIK
KOTA PONTIANAK**

BPS-STATISTICS PONTIANAK MUNICIPALITY
Jl. Letjen Sutoyo No. 17 Pontianak 78121
Telp. : (0561) 8189880
Email : bps6171@bps.go.id
Website : <https://pontianakkota.bps.go.id>

ISSN 2655-4593



9 772655 459236