

Kecamatan Payakumbuh Barat Dalam Angka

Payakumbuh Barat District in Figures

Volume 15, 2024

2024



**BADAN PUSAT STATISTIK
KOTA PAYAKUMBUH**
BPS – STATISTICS PAYAKUMBUH MUNICIPALITY

Kecamatan Payakumbuh Barat Dalam Angka

Payakumbuh Barat District in Figures

Volume 15, 2024

2024



**BADAN PUSAT STATISTIK
KOTA PAYAKUMBUH**

BPS- STATISTICS PAYAKUMBUH MUNICIPALITY

Payakumbuh Barat Dalam Angka
Payakumbuh Barat District in Figures
2024

Volume 15, 2024

Katalog /Catalogue: 1102001.1376010

Nomor Publikasi/Publication Number: 13760.24018

Ukuran Buku/Book Size: 14,8 cm x 21 cm

Jumlah halaman/Number of Pages: xxxii + 195 hal/pages

Pembuat Naskah/Manuscript:

BPS Kota Payakumbuh

BPS–STATISTICS OF PAYAKUMBUH MUNICIPALITY

Penyunting/Editor:

BPS Kota Payakumbuh

BPS–STATISTICS OF PAYAKUMBUH MUNICIPALITY

Pembuat Kover/Cover Design:

Kantor Kecamatan Payakumbuh Barat

Payakumbuh Barat District Office

Ilustrasi Kover/Cover Illustration:

Kantor Kecamatan Payakumbuh Barat

Payakumbuh Barat District Office

Penerbit/Published by:

©BPS Kota Payakumbuh/BPS–STATISTICS OF PAYAKUMBUH MUNICIPALITY

Sumber Ilustrasi/ Illustration Source:

[www. freepic.com](http://www.freepic.com)

Dilarang memproduksi dan/atau menggandakan sebagian atau seluruh isi buku ini untuk tujuan komersial tanpa izin tertulis dari Badan Pusat Statistik Kota Payakumbuh.

It is prohibited to produce and/or duplicate part of all of this book for commercial purpose without permission from BPS – STATISTICS PAYAKUMBUH MUNICIPALITY.

TIM PENYUSUN/COMPILERS

Kecamatan Payakumbuh Barat Dalam Angka 2024
Payakumbuh Barat District in Figures 2024

Volume 15, 2024

Pengarah/Director

Dessi Febriyanti

Penanggung Jawab/Persons in Charge

Rizki Andrian

Penyunting/Editor

Ismail

Pengolah Data dan Penulis Naskah/Data Processing and Author

Rizki Andrian

Penata Letak/Layout Designer

Rizki Andrian

Disain Infografis/Infographic Designer

Yollanda Alvis

KONTRIBUTOR DATA/DATA CONTRIBUTORS

1. Kementerian Agama/*Ministry of Religious Affair*
2. Dinas Pendidikan Kota Payakumbuh/ *Education Authorities of Payakumbuh Municipality*
3. Badan Pusat Statistik/*BPS–Statistics Indonesia*
4. Dinas Pekerjaan Umum dan Penataan Ruang Kota Payakumbuh/*Public Work and Spatial Planning Agency of Payakumbuh Municipality Municipality*
5. Dinas Pertanian Kota Payakumbuh/*Agriculture Department of Payakumbuh Municipality*
6. Sekretariat KPU Kota Payakumbuh/ *Regional Electing Committee of Payakumbuh Municipality*
7. Dinas Kesehatan Kota Payakumbuh / *Public Health Office of Payakumbuh Municipality*
8. Dinas Pemberdayaan Perempuan, Perlindungan Anak, Pengendalian Penduduk, dan Keluarga Berencana Kecamatan Payakumbuh Selatan/ *Office of Women's Empowerment, Child Protection, Control Population and Family Planning Payakumbuh Selatan District*
9. Pengadilan Agama Kota Payakumbuh/*Religious Court of Payakumbuh Municipality*
10. Badan Narkotika Nasional Kota Payakumbuh/*National Drugs Board of Payakumbuh Municipality*
11. Dinas Sosial Kota Payakumbuh/*Social Service of Payakumbuh Municipality*
12. Dinas Kependudukan dan Capil Kota Payakumbuh/*Population and Civil Division Office of Payakumbuh Municipality*
13. PT. PLN Cabang Kota Payakumbuh / *PT. PLN (Persero) Branch of Payakumbuh*
14. PDAM Kota Payakumbuh / *PDAM of Payakumbuh Municipality*
15. Dinas Pariwisata, Pemuda dan Olahraga Kota Payakumbuh / *Tourism, Youth and Sport Office of Payakumbuh Municipality*
16. Kantor Camat Payakumbuh Barat/*Payakumbuh Barat District Office*

PETA WILAYAH KECAMATAN PAYAKUMBUH BARAT
Map of Payakumbuh Barat District



KEPALA BPS KOTA PAYAKUMBUH
CHIEF STATISTICIAN OF PAYAKUMBUH MUNICIPALITY



DESSI FEBRIYANTI, MA



KATA PENGANTAR

Penerbitan Kecamatan Payakumbuh Barat Dalam Angka 2024 merupakan publikasi tahunan yang diterbitkan oleh BPS Kota Payakumbuh untuk memenuhi kebutuhan data-data pembangunan. Publikasi ini memuat data/informasi statistik tentang hasil-hasil pembangunan di wilayah Kota Payakumbuh selama tahun 2023, yang dapat dijadikan sebagai salah satu indikator dalam mengevaluasi pembangunan.

Data yang disajikan dalam publikasi ini terdiri dari data sekunder yang bersumber dari berbagai instansi pemerintah maupun swasta dan data primer yang berasal dari hasil sensus/survei yang dilakukan BPS Kota Payakumbuh. Publikasi ini dapat terwujud berkat kerja sama dan bantuan dari berbagai pihak baik instansi pemerintah maupun swasta. Kepada semua pihak yang telah memberikan bantuan disampaikan penghargaan dan terima kasih yang sebesar-besarnya.

Walaupun publikasi ini telah disiapkan sebaik-baiknya, namun tidak tertutup kemungkinan ditemui masih ada kekurangan dan kesalahan. Untuk perbaikan publikasi ini, tanggapan dan saran yang bersifat konstruktif dari para pengguna sangat diharapkan.

Payakumbuh, September 2024
Kepala Badan Pusat Statistik
Kota Payakumbuh

DESSI FEBRIYANTI



PREFACE

Payakumbuh Barat District in Figures 2024 is the annual publication published by BPS Kota Payakumbuh to meet the needs of development data. This publication contains statistical data / information on development outcomes in the Payakumbuh Municipality area during 2023, which can be used as an indicator in evaluating development.

The data presented in this publication consists of secondary data sourced from government agencies, private and primary data derived from the results of a census / survey conducted by BPS–Statistics of Payakumbuh Municipality. This publication was made possible thanks to the cooperation and assistance of various parties, both government and private agencies. To all those who have provided assistance, a big appreciation and gratitude is given.

Although this publication has been prepared as well as possible, it is also possible that there are still deficiencies and errors. To improve this publication, constructive responses and suggestions from users are expected.

Payakumbuh, September 2024
Chief Statistician of
Payakumbuh Municipality

DESSI FEBRIYANTI

DAFTAR ISI/CONTENTS
Kecamatan Payakumbuh Barat Dalam Angka 2024
Payakumbuh Barat District in Figures 2024
Volume 15, 2024

	halaman <i>Page</i>
Kata Pengantar/ <i>Preface</i>	xii
Daftar Isi/ <i>Contents</i>	xiii
Daftar Tabel/ <i>List of Tables</i>	xv
Daftar Gambar/ <i>List of Figures</i>	xxi
Penjelasan Umum/ <i>Explanatory Notes</i>	xxiv
Daftar Singkatan/ <i>List of Abbreviation</i>	xxvi
1. Geografi dan Iklim/ <i>Geography and Climate</i>	1
2. Pemerintahan/ <i>Government</i>	17
3. Penduduk/ <i>Population</i>	53
4. Sosial dan Kesejahteraan Rakyat/ <i>Social and Welfare</i>	69
5. Pertanian/ <i>Agriculture</i>	129
6. Transportasi, dan Koperasi/ <i>Transportation, and Cooperation</i>	163
Daftar Pustaka/ <i>Bibliography</i>	195

DAFTAR TABEL/LIST OF TABLES

Kecamatan Payakumbuh Barat Dalam Angka 2024 *Payakumbuh Barat District in Figures 2024*

Volume 15, 2024

halaman
Page

1. KEADAAN GEOGRAFI / *GEOGRAPHIC CONDITION*

1.1	Luas Daerah (km ²) Menurut Kelurahan di Kecamatan Payakumbuh Barat 2023 <i>Total Area (km²) by Kelurahan in Payakumbuh Barat District, 2023.....</i>	7
1.2	Jarak ke Ibukota Kecamatan dan Ibukota Kota Menurut Kelurahan di Kecamatan Payakumbuh Barat (km), 2023 <i>Distance to the District Capital and Municipal Capital by Kelurahan in Payakumbuh Barat District (km), 2023</i>	9
1.3	Letak Geografis Kecamatan Payakumbuh Barat,2023 <i>Location of Geography in Payakumbuh Barat District, 2023.....</i>	11
1.4	Nama, Luas (km) dan Kode Pos Kelurahan di Kecamatan Pakumbuh Barat, 2023 <i>Name, Area (km) dan Zip Code of Village in Payakumbuh Barat District, 2023.....</i>	12
1.5	Luas Penggunaan Lahan di Kecamatan Payakumbuh Barat (ha) ,2023 <i>Land Area in Payakumbuh Barat District (ha), 2023</i>	14
1.6	Nama dan Tinggi Bukit (m) di Kecamatan Payakumbuh Barat <i>Hills in Payakumbuh Barat District</i>	15
1.7	Nama Sungai dan Kelurahan yang Dilalui di Kecamatan Payakumbuh Barat <i>Rivers Name and Kelurahan Get Through in Payakumbuh Barat District</i>	16

2. PEMERINTAHAN / *GOVERMENT*

2.1 WILAYAH ADMINISTRATIF *ADMINISTRATIVE AREA*

2.1.1	Jumlah Rukun Warga (RW) dan Rukun Tetangga (RT) Menurut Kelurahan di Kecamatan Payakumbuh Barat, 2023	
-------	---	--

	<i>Number of hamlet (RW) and Neighborhood (RT) by Kelurahan in Payakumbuh Barat District, 2023</i>	23
2.1.2	Jumlah Pembagian Wilayah Administrasi dan Luas Daerah di Kecamatan Payakumbuh Barat, 2023 <i>Division of Administrative Area in Payakumbuh Barat District, 2023..</i>	25
2.1.3	Status Daerah (Kota/Desa) Menurut Kelurahan di Kecamatan Payakumbuh Barat, 2023 <i>Area Status (Urban/Rural) by Kelurahan in Payakumbuh Barat District, 2023.....</i>	26
2.2	SUMBER DAYA MANUSIA HUMAN RESOURCES	
2.2.1	Jumlah Pegawai Negeri Sipil Menurut Jenis Kelamin di Kantor Kecamatan Payakumbuh Barat, 2023 <i>Number of Civil Servants by Sex in Payakumbuh Barat District Office, 2023</i>	28
2.2.2	Jumlah Pegawai Negeri Sipil Menurut Kelurahan dan Jenis Kelamin se– Kecamatan Payakumbuh Barat, 2023 <i>Number of Civil Servants by Kelurahan and Sex in Payakumbuh Barat District, 2023.....</i>	29
2.2.3	Jumlah Pegawai Negeri Sipil Menurut Tingkat Pendidikan dan Jenis Kelamin di Kantor Kecamatan Payakumbuh Barat, 2023 <i>Number of Civil Servants by Educational Level and Sex in Payakumbuh Barat District Office, 2023</i>	31
2.2.4	Jumlah Pegawai Negeri Sipil Menurut Kelurahan dan Tingkat Pendidikan se– Kecamatan Payakumbuh Barat, 2023 <i>Number of Civil Servants by Kelurahan and Educational Level in Payakumbuh Barat District, 2023</i>	32
2.2.5	Jumlah Pegawai Negeri Sipil Menurut Golongan di Kantor Kecamatan Payakumbuh Barat, 2023 <i>Number of Civil Servants by Groups in Payakumbuh Barat District Office, 2023</i>	34
2.2.6	Jumlah Pegawai Negeri Sipil Menurut Kelurahan dan Golongan se– Kecamatan Payakumbuh Barat, 2023 <i>Number of Civil Servants by Kelurahan and Groups in Payakumbuh Barat District, 2023</i>	35

2.2.7	Jumlah Pegawai Negeri Sipil Menurut Jabatan Struktural di Kantor Kecamatan Payakumbuh Barat, 2023 <i>Number of Civil Servants by Structural Occupation in Payakumbuh Barat District Office, 2023</i>	37
2.2.8	Jumlah Pegawai Negeri Sipil Menurut Jabatan Struktural se – Kecamatan Payakumbuh Barat, 2023 <i>Number of Civil Servants by Structural Occupation in Payakumbuh Barat District, 2023.....</i>	38
2.2.9	Nama Lurah Menurut Kelurahan di Kecamatan Payakumbuh Barat, 2023 <i>Lurah Names by Kelurahan in Payakumbuh Barat District, 2023</i>	40
2.2.10	Alamat Kantor/Dinas Jawatan Tingkat Kecamatan di Kecamatan Payakumbuh Barat, 2023 <i>District Office Address in Payakumbuh Barat District, 2023</i>	42
2.2.11	Alamat Kantor/Dinas Jawatan Tingkat II di Kecamatan Payakumbuh Barat, 2023 <i>Municipality Office Address in Payakumbuh Barat District, 2023</i>	43
2.2.12	Jumlah Pemilih pada Pemilu Legislatif 2019, Pilpres 2019, Pilgub 2020 dan Pilwakt 2017 Menurut Kelurahan di Kecamatan Payakumbuh Barat <i>Number of Voters Legislative Elections 2019, Presidential Election 2019, Governor Election 2020 and Mayor Election 2017 by Kelurahan in Payakumbuh Barat District</i>	44
2.2.13	Jumlah PPS dan TPS pada Pemilu Legislatif dan Pilpres Menurut Kelurahan di Kecamatan Payakumbuh Barat, 2019 <i>The Number of Election Place and Organization Legislative and President Election by Kelurahan in Payakumbuh Barat District, 2019..</i>	46
2.2.14	Jumlah PPS dan TPS pada Pilgub dan Pilwakt Menurut Kelurahan di Kecamatan Payakumbuh Barat, 2020 dan 2017 <i>The Number of Election Place and Organization by Kelurahan in Governor and Mayor Election in Payakumbuh Barat District, 2020 and 2017.....</i>	48
2.2.15	Jumlah Suara hasil Pemilu Pilpres di Kecamatan Payakumbuh Barat, 2019 <i>President Election Result in Payakumbuh Barat District , 2019</i>	50

2.2.16	Jumlah Suara hasil Pemilihan Gubernur dan Wakil Gubernur di Kecamatan Payakumbuh Barat, 2020 <i>The Result of Governor Election in Payakumbuh Barat District , 2020</i> 51	
2.2.17	Jumlah Suara hasil Pemilu Walikota dan Wakil Walikota di Kecamatan Payakumbuh Barat, 2017 <i>The Result of Mayor Election in Payakumbuh Barat District , 2017</i>	52
3.	PENDUDUK / POPULATION	
3.1	Penduduk, Distribusi Persentase Penduduk, Kepadatan Penduduk, Rasio Jenis Kelamin Penduduk Menurut Kelurahan di Kecamatan Payakumbuh Barat, 2023 <i>Population, Percentage Distribution of Population, Population Density, and Population Sex Ratio by Kelurahan in Payakumbuh Barat District, 2023</i>	61
3.2	Jumlah Penduduk Menurut Kelompok Umur dan Jenis Kelamin di Kecamatan Payakumbuh Barat, 2023 <i>Population by Age Groups and Sex in Payakumbuh Barat District, 2023</i>	65
3.3	Jumlah Keluarga Menurut Kelurahan di Kecamatan Payakumbuh Barat, 2023 <i>Number of Family by Kelurahan in Payakumbuh Barat District, 2023..</i>	66
4.	SOSIAL DAN KESEJAHTERAAN RAKYAT/ SOCIAL AND WELFARE	
4.1	PENDIDIKAN EDUCATION	
4.1.1	Banyaknya Kelurahan yang Memiliki Fasilitas Sekolah Menurut Tingkat Pendidikan di Payakumbuh Barat 2021–2023 <i>Number of Kelurahan having Educational Facilities by Educational Level in Payakumbuh Barat District, 2021–2023</i>	82
4.1.2	Jumlah Sekolah Menurut Tingkat Pendidikan di Kecamatan Payakumbuh Barat, 2020/2021 dan 2022/2023 <i>Number of Schools by Level of Education in Payakumbuh Barat District, 2020/2021 and 2022/2023</i>	83

4.1.3	Jumlah Guru Menurut Tingkat Pendidikan di Kecamatan Payakumbuh Barat, 2020/2021 dan 2022/2023 <i>Number of Teachers by Level of Education in Payakumbuh Barat District, 2020/2021 and 2022/2023</i>	84
4.1.4	Jumlah Murid Menurut Tingkat Pendidikan di Kecamatan Payakumbuh Barat, 2020/2021 dan 2022/2023 <i>Number of Pupils by Level of Education in Payakumbuh Barat District, 2020/2021 and 2022/2023</i>	85
4.1.5	Banyaknya Kelurahan Menurut Kemudahan Untuk Mencapai Sarana Pendidikan Terdekat di Kecamatan Payakumbuh Barat 2023 <i>Number of Kelurahan by Convenience access by Kelurahan in Payakumbuh Barat District, 2023</i>	86
4.1.6	Jumlah Anak Didik Sekolah Luar Biasa (SLB) di Kecamatan Payakumbuh Barat, 2023 <i>Number of Student Extraordinary School by Kelurahan in Payakumbuh Barat District, 2023</i>	87
4.1.7	Jumlah Tempat Kursus/Lembaga dan tenaga Pengajar Pada Kursus Diklusemas di Kecamatan Payakumbuh Barat, 2023 <i>Number of Place Association and Tutor at Diklusemas Course in Payakumbuh Barat District, 2023</i>	88
4.1.8	Jumlah Guru Agama Negeri dan Honor Menurut Tingkat Pendidikan di Kecamatan Payakumbuh Barat, 2023 <i>Number Government Religion Teachers, and Private Teachers and by Level of Education in Payakumbuh Barat District, 2023</i>	89
4.1.9	Jumlah Sekolah, Guru dan Murid pada TPQ/TPSQ di Kecamatan Payakumbuh Barat, 2022–2023 <i>Number of School, Teachers and Students at TPQ/TPSQ in Payakumbuh Barat District, 2022–2023</i>	90
4.1.10	Jumlah Sekolah, Guru dan Murid pada MDTA di Kecamatan Payakumbuh Barat, 2022–2023 <i>Number of School, Teachers and Students at MDTA in Payakumbuh Barat District, 2022–2023</i>	91
4.1.11	Jumlah Perguruan Tinggi/ Akademi, Mahasiswa, Kelas, dan Dosen di Kecamatan Payakumbuh Barat, 2023	

	<i>Number of University, College Student, Class, and Lecture in Payakumbuh Barat District, 2023</i>	92
4.2	KESEHATAN	
	HEALTH	
4.2.1	Banyaknya Kelurahan yang Memiliki Sarana Kesehatan Menurut Jenis Sarana Kesehatan di Kecamatan Payakumbuh Barat, 2021–2023 <i>Number of Kelurahan Health Facilities by Type of Health Facilities in Payakumbuh Barat District, 2021–2023.....</i>	93
4.2.2	Jumlah Rumah Sakit Umum, Rumah sakit Khusus, Rumah Bersalin, Puskesmas, Klinik, Posyandu, dan Poskeskel di Kecamatan Payakumbuh Barat, 2021–2023 <i>Number of General Hospital, Special Hospital, Maternity Hospital, Public Health Center, Integrated Service post and Village Public Health in Payakumbuh Barat District, 2021–2023</i>	94
4.2.3	Jumlah Kasus HIV/AIDS,IMS,DBD,Diare,TB dan Malaria di Kecamatan Payakumbuh Barat, 2023 <i>Number of cases of HIV/AIDS, Sexually Transmitted Infection, Dengue Fever, Diarrhea, Tuberculosis(TB) and Malaria in Payakumbuh Barat District, 2023</i>	95
4.2.4	Jumlah Kunjungan Rawat Jalan, Rawat Inap dan gangguan Jiwa di Sarana Kesehatan di Kecamatan Payakumbuh Barat, 2023 <i>Amount of out Patient, In Patient and Psychoneurotic in Health Care Facilities Payakumbuh Barat District, 2023.....</i>	96
4.2.5	Banyaknya Lahir Hidup, Lahir Mati pada Sarana Kesehatan di Kecamatan Payakumbuh Barat, 2023 <i>The Number Of Alive, Death at Birth and Health Care Facilities Payakumbuh Barat District, 2023</i>	97
4.2.6	Jumlah Imunisasi Bayi, Catin, Ibu hamil, Murid SD,Campak Menurut Tempat Imunisasi di Kecamatan Payakumbuh Barat, 2023 <i>Number of Immunization of Infants, Prospectives Brides, Pregnant Women, Elementary Student, and Measles by Immunization Place in Payakumbuh Barat District, 2023</i>	98
4.2.7	Distribusi Tenaga Medis, Paramedis dan Non Medis Pada Puskesmas di Kecamatan Payakumbuh Barat, 2023	

	<i>The Distribution of Medical Employee and Non Medical of Public Health Service in Payakumbuh Barat District, 2023</i>	99
4.3	PERUMAHAN DAN LINGKUNGAN HOUSING AND ENVIRONMENT	
4.3.1	Banyaknya Kelurahan Menurut Sumber Air Minum Sebagian Besar Keluarga di Kecamatan Payakumbuh Barat, 2021–2023 <i>Number of Kelurahan by Drinking Water Source of Majority Family in Payakumbuh Barat District, 2021–2023</i>	101
4.3.2	Banyaknya Keluarga Menurut Kelurahan dan Jenis Pengguna Listrik di Kecamatan Payakumbuh Barat, 2021 <i>Number of Family by Kelurahan and Type of Electricity Consumer in Payakumbuh Barat District, 2021</i>	102
4.3.3	Jumlah Pelanggan Air Bersih (PDAM) Menurut Tarif di Kecamatan Payakumbuh Barat, 2023 <i>Number of Cutomer at Water areal Company by Kind of rate in Payakumbuh Barat District, 2023</i>	104
4.3.4	Banyaknya Desa/Kelurahan Menurut Sumber Penerangan Jalan Utama Desa/Kelurahan di Kecamatan Payakumbuh Barat, 2021–2023 <i>Number of Villages/Kelurahan by Source of Villages/Kelurahan's Main Street Illumination in Payakumbuh Barat District, 2021–2023....</i>	106
4.3.5	Banyaknya Desa/Kelurahan Menurut Penggunaan Fasilitas Tempat Buang Air Besar Sebagian Besar Keluarga di Kecamatan Payakumbuh Barat, 2021–2023 <i>Number of Villages/Kelurahan by Toilet Facility Used by Majority Family in Payakumbuh Barat District, 2021–2023.....</i>	107
4.3.6	Banyaknya Desa/Kelurahan Menurut Jenis Bahan Bakar untuk Memasak yang Digunakan Sebagian Besar Keluarga di Kecamatan Payakumbuh Barat, 2023 <i>Number of Villages/Kelurahan by Type of Cooking Fuel Used by Majority Family in Payakumbuh Barat District, 2023.....</i>	108
4.4	AGAMA DAN SOSIAL LAINNYA RELIGION AND OTHER SOCIAL AFFAIRS	
4.4.1	Jumlah Tempat Peribadatan Menurut Desa/Kelurahan di Kecamatan Payakumbuh Barat, 2023	

	<i>Number of Worship Places by Villages/Kelurahan in Payakumbuh Barat District, 2023.....</i>	109
4.4.2	Banyaknya Kejadian Bencana Alam Menurut Desa/Kelurahan dan Jenis Bencana Alam di Kecamatan Payakumbuh Barat, 2023 <i>Number of Natural Disaster Events by Villages/Kelurahan and Type of Natural Disaster in Payakumbuh Barat District, 2023.....</i>	111
4.4.3	Banyaknya Korban Jiwa Akibat Bencana Alam Menurut Desa/Kelurahan dan Jenis Bencana Alam di Kecamatan Payakumbuh Barat, 2023 <i>Number of Fatalities Due to Natural Disasters by Villages/Kelurahan and Type of Natural Disaster in Payakumbuh Barat District, 2023.....</i>	117
4.4.4	Keberadaan Fasilitas/Upaya Antisipasi/Mitigasi Bencana Alam Menurut Desa/Kelurahan di Kecamatan Payakumbuh Barat, 2023 <i>Existence of Facilities/Efforts for Anticipation/Mitigation of Natural Disasters by Villages/Kelurahan by Villages/Kelurahan in Payakumbuh Barat District, 2023</i>	123
4.4.5	Banyaknya Desa/Kelurahan yang Memiliki Kelompok Kegiatan Olahraga Menurut Jenis Olahraga dan Ketersediaan Fasilitas/Lapangan Olahraga di Kecamatan Payakumbuh Barat, 2023 <i>Number of Villages/Kelurahan having Sport Activities Groups by Type of Sport and Availability of Sport Facilities/Fields in Payakumbuh Barat District, 2023</i>	127
5.	PERTANIAN / AGRICULTURE	
5.1	Luas Panen Tanaman Sayuran Semusim Menurut Jenis Tanaman di Kecamatan Payakumbuh Barat (ha), 2022–2023 <i>harvested Area of Seasonal Vegetables by Kind of Plant in Payakumbuh Barat District (ha), 2022–2023</i>	141
5.2	Produksi Tanaman Sayuran Semusim Menurut Jenis Tanaman di Kecamatan Payakumbuh Barat (kuintal), 2022–2023 <i>Production of Seasonal Vegetables by Kind of Plant in Payakumbuh Barat District (quintal), 2022–2023</i>	142
5.3	Luas Panen Tanaman Biofarmaka Menurut Jenis Tanaman di Kecamatan Payakumbuh Barat (m ²), 2022–2023	

	<i>harvested Area of Medicinal Plants by Kind of Plant in Payakumbuh Barat District (m²), 2022–2023.....</i>	143
5.4	Produksi Tanaman Biofarmaka Menurut Jenis Tanaman di Kecamatan Payakumbuh Barat (kg), 2022–2023 <i>Production of Medicinal Plants by Kind of Plant in Payakumbuh Barat District (kg), 2022–2023.....</i>	144
5.5	Produksi Buah–Buahan Tahunan Menurut Jenis Tanaman di Kecamatan Payakumbuh Barat (kuintal), 2022–2023 <i>Production of Annual Fruits by Kind of Plant in Payakumbuh Barat District (quintal), 2022–2023.....</i>	145
5.6	Luas Lahan Sawah Menurut Jenis Pengairan di Kecamatan Payakumbuh Barat (ha), 2023 <i>Area of Wetland by Type of Irrigation in Payakumbuh Barat District (ha), 2023.....</i>	147
5.7	Luas Lahan Tegal/Kebun, Ladang/Huma, dan Lahan yang Sementara Tidak Diusahakan di Kecamatan Payakumbuh Barat (ha), 2023 <i>Area of Dry Field/Garden, Shifting Cultivation, Land and Temporarily Unused Land in Payakumbuh Barat District (ha), 2023.....</i>	148
5.8	Luas Penggunaan Tanah di Kecamatan Payakumbuh Barat (ha), 2023 <i>harvested Area of Wetland and Dryland in Payakumbuh Barat District (ha), 2023.....</i>	149
5.9	Luas Tanam, Panen dan Produksi Palawija di Kecamatan Payakumbuh Barat (ha), 2023 <i>The Planted, harvested and Production of Palawija in Payakumbuh Barat District (ha), 2023.....</i>	150
5.10	Luas Areal Tanaman Perkebunan di Kecamatan Payakumbuh Barat(ha), 2022–2023 <i>Planted Area of Estate Crops in Payakumbuh Barat District (ha), 2022–2023.....</i>	151
5.11	Produksi Tanaman Perkebunan di Kecamatan Payakumbuh Barat (ton),2022–2023 <i>Production of Estate Crops in Payakumbuh Barat District (ton), 2022–2023.....</i>	152

5.12	<p>Populasi Ternak Menurut Jenisnya di Kecamatan Payakumbuh Barat (ekor), 2023 <i>Livestock Population by Kind of Livestock in Payakumbuh Barat District (tail), 2023</i>.....</p>	153
5.13	<p>Populasi Unggas Menurut Kelurahan dan Jenis Unggas di Kecamatan Payakumbuh Barat (ekor), 2021–2023 <i>Poultry Population by Kelurahan and Kind of Poultry in Payakumbuh Barat District (tail), 2021–2023</i>.....</p>	154
5.14	<p>Jumlah Ternak yang Dipotong Menurut Jenis Ternak di Kecamatan Payakumbuh Barat (ekor), 2021–2023 <i>Livestock Slaughtered by Kind of Livestock in Payakumbuh Barat District (tail), 2021–2023</i>.....</p>	155
5.15	<p>Jumlah Rumah tangga Perikanan di Perairan Umum di Kecamatan Payakumbuh Barat, 2021–2023 <i>Number of Fish Capture Household in Payakumbuh Barat District, 2021–2023</i>.....</p>	156
5.16	<p>Luas dan Produksi Pembudidayaan Ikan Rakyat di Kecamatan Payakumbuh Barat (ha), 2021–2023 <i>The Area and Production of Society Fishery in Payakumbuh Barat District (ha), 2021–2023</i>.....</p>	157
5.17	<p>Luas dan Penangkapan Ikan di Perairan Umum di Kecamatan Payakumbuh Barat (ha), 2021–2023 <i>The Area and Catching Fish at Open Waters in Payakumbuh Barat District (ha), 2021–2023</i>.....</p>	158
5.18	<p>Produksi Perikanan Tangkap di Perairan Umum di Kecamatan Payakumbuh Barat (ton) , 2021–2023 <i>Production of Fish Capture at Inland Water in Payakumbuh Barat District (ton), 2021–2023</i>.....</p>	159
5.19	<p>Luas Panen Tanaman Hias (m²)di Kecamatan Payakumbuh Barat 2022–2023 <i>harvested Area of Ornamental Plants (m²) in Payakumbuh Barat District, 2022–2023</i>.....</p>	160
5.20	<p>Produksi Tanaman Hias (Tangkai) di Kecamatan Payakumbuh Barat 2022–2023</p>	

	<i>Production of Ornamental Plants (Stalks) in Payakumbuh Barat District, 2022–2023</i>	161
5.21	Jumlah Kelompok Tani berdasarkan tingkatan poktan di Kecamatan Payakumbuh Barat 2023 <i>Number of Farmer Group in Payakumbuh Barat District, 2023</i>	162
6.	PARIWISATA, TRANSPORTASI DAN KOMUNIKASI / TOURISM, TRANSPORTATION AND COMMUNICATION	
6.1	TRANSPORTASI TRANSPORTATION	
6.1.1	Panjang Jalan menurut jenis permukaan jalan di Kecamatan Payakumbuh Barat (km), 2023 <i>length of Roads by type of Road Surface in Payakumbuh Barat District (km), 2023</i>	172
6.1.2	Panjang Jalan menurut Kondisi permukaan jalan di Kecamatan Payakumbuh Barat (km), 2023 <i>length of Roads by type of Road Condition in Payakumbuh Barat District (km), 2023</i>	173
6.2	KOPERASI COORPORATIVE	
6.2.1	Banyaknya Koperasi Unit Desa dan koperasi biasa di Kecamatan Payakumbuh Barat, 2023 <i>Number of Village Unit Cooperative and Cooperation in Payakumbuh Barat District, 2023</i>	174
6.2.2	Jumlah koperasi menurut Jenis Koperasi di Kecamatan Payakumbuh Barat, 2023 <i>Number of Cooperatives by Type Cooperative in Payakumbuh Barat District, 2023</i>	175
7.	PERBANKAN, KOPERASI, DAN PERDAGANGAN/ BANKING, COORPORATIVE, AND TRADING	
7.1	Banyaknya Sarana Lembaga Keuangan Bank Menurut Desa/ Kelurahan dan Jenis Bank di Kecamatan Payakumbuh Barat, 2023	

	Halaman Page
	<i>Number of Bank by Villages/Kelurahan and Type of Bank in Payakumbuh Barat District, 2023</i> 184
7.2	<i>Banyaknya Koperasi Aktif Menurut Menurut Desa/Kelurahan dan Jenis Koperasi di Kecamatan Payakumbuh Barat, 2023</i> <i>Number of Cooperative by Villages/Kelurahan and Type of Cooperative in Payakumbuh Barat District, 2023</i> 186
7.3	<i>Banyaknya Sarana Perdagangan Menurut Desa/Kelurahan dan Jenis Sarana Perdagangan di Kecamatan Payakumbuh Barat, 2023</i> <i>Number of Trade Facilities by Villages/Kelurahan and Type of Trade Facilities in Payakumbuh Barat District, 2023</i> 190

DAFTAR GAMBAR/LIST OF FIGURES
Kecamatan Payakumbuh Barat Dalam Angka 2024
Payakumbuh Barat District in Figures 2024

Volume 15, 2024

		halaman Page
1.1	Persentase Luas Daerah Menurut Kelurahan di Kecamatan Payakumbuh Barat , 2023 <i>Percentage of Total Area by Kelurahan In Payakumbuh Barat District, 2023</i>	5
1.2	Jarak ke Ibukota Kecamatan Menurut Kelurahan di Kecamatan Payakumbuh Barat (km), 2023 <i>Distance to the District Capital by Kelurahan in Payakumbuh Barat District (km), 2023</i>	6
2.1	Jumlah Pegawai Negeri Sipil di Kelurahan Menurut Tingkat Pendidikan se- Kecamatan Payakumbuh Barat, 2023 <i>Number of Civil Servants by Kelurahan and Level of Education in Payakumbuh Barat District, 2023</i>	21
2.2	Jumlah Pegawai Negeri Sipil Menurut Kelurahan dan Jenis Kelamin se- Kecamatan Payakumbuh Barat, 2023 <i>Number of Civil Servants by Kelurahan and Sex in Payakumbuh Barat District, 2023</i>	22
3.1	Jumlah Penduduk Menurut Kelompok Umur dan Jenis Kelamin di Kecamatan Payakumbuh Barat, 2023 <i>Population by Age Groups and Sex in Payakumbuh Barat District, 2023</i>	59
3.2	Jumlah Penduduk Menurut Kelurahan di Kecamatan Payakumbuh Barat, 2023 <i>Population, by Kelurahan in Payakumbuh Barat District, 2023</i>	60
4.1	Jumlah Sekolah Menurut Tingkat Pendidikan di Kecamatan Payakumbuh Barat, 2022/2023 <i>Number of Schools by Level of Education in Payakumbuh Barat District, 2020/2021 and 2021/2023</i>	80
4.2	Jumlah Rumah Sakit Umum, Rumah sakit Khusus, Rumah Bersalin, Puskesmas, Klinik, Psyandu, dan Poskeskel di Kecamatan Payakumbuh Barat, 2021–2023 <i>Number of General Hospital, Special Hospital, Maternity Hospital, Public Health Center, Medical Clinic and Integrated Service post in Payakumbuh Barat District, 2021–2023</i>	81

5.1	Populasi Unggas Menurut Kelurahan dan Jenis Unggas di Kecamatan Payakumbuh Barat, 2022 <i>Poultry Population by Kelurahan and Kind of Poultry in Payakumbuh Barat District, 2022</i>	139
5.2	Luas Lahan Sawah Menurut Jenis Pengairan di Kecamatan Payakumbuh Barat, 2023 <i>Area of Wetland by Type of Irrigation in Payakumbuh Barat District, 2023</i>	140
6.1	Panjang Jalan menurut Kondisi permukaan jalan di Kecamatan Payakumbuh Barat (km), 2023 <i>Length of Roads by type of Road Condition in Payakumbuh Barat District (km), 2023</i>	170
6.2	Jumlah koperasi menurut Jenis Koperasi di Kecamatan Payakumbuh Barat, 2023 <i>Number of Cooperatives by Type Cooperative in Payakumbuh Barat District, 2023</i>	171
7.1	Banyaknya Sarana Lembaga Keuangan Bank Menurut Desa/ Kelurahan dan Jenis Bank di Kecamatan Payakumbuh Barat, 2023 <i>Number of Bank by Villages/Kelurahan and Type of Bank in Payakumbuh Barat District, 2023</i>	182
7.2	Banyaknya Sarana Perdagangan di Kecamatan Payakumbuh Barat, 2023 <i>Number of Trade Facilities in Payakumbuh Barat District, 2023</i>	183

PENJELASAN UMUM/EXPLANATORY NOTES

Tanda-tanda, satuan-satuan, dan lain-lainnya yang digunakan dalam publikasi ini adalah sebagai berikut:

Symbols, measurement units, and acronyms which are used in this publication, are as follows:

1. TANDA-TANDA/SYMBOLS

Data tidak tersedia/ <i>Data not available</i>	: ...
Tidak ada atau nol / <i>Null or zero</i>	: -
Data dapat diabaikan/ <i>Data negligible</i>	: 0
Tanda decimal/ <i>Decimal point</i>	: ,
Data tidak dapat ditampilkan/ <i>Not applicable</i>	: NA
Angka estimasi/ <i>Estimated figures</i>	: e
Angka diperbaiki/ <i>Revised figures</i>	: r
Angka sementara/ <i>Preliminary figures</i>	: x
Angka sangat sementara/ <i>Very preliminary figures</i>	: xx
Angka sangat sangat sementara/ <i>Very very preliminary figures</i>	: xxx

2. SATUAN/UNITS

barel/ <i>barrel</i>	: 158,99 liter/ <i>litres</i> = 1/6,2898 m ³
hektar (ha)/ <i>hectare (ha)</i>	: 10 000 m ²
kilometer (km)/ <i>kilometres (km)</i>	: 1 000 meter/ <i>meters (m)</i>
knot/ <i>knot</i>	: 1,8523 km/jam (<i>km/hour</i>)
kuintal/ <i>quintal</i>	: 100 kg
KWh	: 1 000 Watt hour
MWh	: 1 000 KWh
liter (untuk beras)/ <i>litre (for rice)</i>	: 0,80 kg
MMSCF	: 1/35,3 m ³
metrik ton (m.ton)/ <i>metric ton (m. ton)</i>	: 0,98421 long ton = 1 000 kg
ons/ <i>ounce</i>	: 28,31 gram/ <i>grams</i>
ton	: 1 000 kg

Satuan lain: buah, dus, butir, helai/lembar, kaleng, batang, pulsa, ton kilometer (ton-km), jam, menit, persen (%).

Other units: unit, pack, pieces, sheet, tin, pulse, ton-kilometres(ton-km), hour, minute, percent (%).

Perbedaan angka di belakang koma disebabkan oleh pembulatan angka.

The difference in decimal numbers is caused by rounding.

DAFTAR SINGKATAN/LIST OF ABBREVIATION

BPS	: Badan Pusat Statistik
SI	: Stasiun Iklim/ <i>Climate Station</i>
SMPK	: Stasiun Meterologi Pertanian Khusus/ <i>Special Agricultural Meteorological Station</i>
t.t	: Tempat tidur/ <i>Bed</i>
BCG	: Bacillus Calmette Guerin
DPT	: Difteri, Pertusis, Tetanus/ <i>Diphtheria, Tetanus, and Pertussis</i>
TT	: Tetanus Toxoid
IOT	: Industri Obat Tradisional/ <i>Traditional Medicine Industry</i>
IKOT	: Industri Kecil Obat Tradisional/ <i>Traditional Medicine Small Industry</i>
Alkes	: Alat kesehatan/ <i>Health Kits</i>
PKRT	: Perbekalan Kesehatan Rumah tangga/ <i>Household Health Logistics</i>
Kompl	: Komplemen/ <i>Complement</i>
IRTP	: Industri Pangan Produksi Rumah Tangga/ <i>Foods Home Industry</i>
PBF	: Pedagang Besar Farmasi/ <i>Pharmacy Whole-seller</i>
GFK	: Gudang Farmasi Kab/Kota/Regency/ <i>Municipality Pharmacy Warehouse</i>
RB	: Rumah Bersalin/ <i>Delivery House</i>
Pustu	: Puskesmas pembantu/ <i>Auxiliary Public Health Center</i>
BP	: Balai Pengobatan/ <i>Polyclinic</i>
TPS	: Tempat Pembuangan Sampah Sementara / <i>landfill</i>
Jamkesmas	: Jaminan kesehatan masyarakat miskin/ <i>Poor public health insurance</i>
PJKMU	: Program Jaminan Kesehatan Masyarakat Umum/ <i>General Public Health Insurance Program</i>
SIUP	: Surat Ijin Usaha Perdagangan/ <i>Trading Permission Letter</i>
TDP	: Tanda Daftar Perusahaan/ <i>Company Registration Identity</i>
API	: Angka Pengenal Importir/ <i>Importer's Identity Number</i>

1 GEOGRAFIS

Geography

LUAS WILAYAH

Total Area

19,06 Km²



LETAK

Locate

0°8' - 0°15' LS

100°20' - 100°40' BT



ALAM

Nature

SUNGAI BATANG AGAM
MEMILIKI PANJANG 15,6 KM

Batang agam river has length 15.6 km



KELURAHAN

Urban Village

17 KELURAHAN Urban Village

KELURAHAN TALANG MEMILIKI
WILAYAH TERLUAS, YAITU 2,71 KM²

Talang Urban Village is
the largest area
around 2.71 km²



PENJELASAN TEKNIS

1. Secara astronomis, Kecamatan Payakumbuh Barat terletak antara $100^{\circ}20' - 100^{\circ}40'$ BT dan $0^{\circ}8' - 0^{\circ}15'LS$
2. Berdasarkan posisi geografisnya, Kecamatan Payakumbuh Barat Berbatasan Sebelah Utara dengan Kecamatan Payakumbuh Utara, Sebelah Selatan Kecamatan Payakumbuh Selatan, Sebelah Barat Kecamatan Lamposi Tigo Nagori, dan Sebelah Timur berbatasan dengan Payakumbuh Timur
3. Kecamatan Payakumbuh Barat terdiri dari 17 Kelurahan :
 - Pakan Sinayan
 - Kubu Gadang
 - Bulakan Balai Kandi
 - Tanjung Pauh
 - Ibhuh
 - Labuh Basilang
 - Parak Batuang
 - Parit Rantang
 - Payolansek
 - Subarang Batuang
 - Koto Tangah
 - Talang
 - Nunang Daya Bangun
 - Padang Tinggi Piliang
 - Padang tongah Balai Nan Duo
 - Tanjuang Godang Sei Pinago
 - Padang Datar Tanah Mati

TECHNICAL NOTES

1. *Astronomically, Payakumbuh Barat District is located between $100^{\circ}20' - 100^{\circ}40'$ East longitude, and between $0^{\circ}8' - 0^{\circ}15'$ South Latitude.*
2. *In terms of geographic position, Payakumbuh Barat District has boundaries North with Payakumbuh Utara District, South with Payakumbuh Selatan District, West with Lamposi Tigo Nagori district and East with Payakumbuh East*
3. *Payakumbuh Barat has 17 Kelurahan :*
 - *Pakan Sinayan*
 - *Kubu Gadang*
 - *Bulakan Balai Kandi*
 - *Tanjung Pauh*
 - *Ibhuh*
 - *Labuh Basilang*
 - *Parak Batuang*
 - *Parit Rantang*
 - *Payolansek*
 - *Subarang Batuang*
 - *Koto Tangah*
 - *Talang*
 - *Nunang Daya Bangun*
 - *Padang Tinggi Piliang*
 - *Padang tongah Balai Nan Duo*
 - *Tanjung Godang Sei Pinago*
 - *Padang Datar Tanah Mati*

ULASAN

Kecamatan Payakumbuh Barat merupakan dataran sedang dengan ketinggian \pm 514 meter diatas permukaan laut, terletak antara $100^{\circ}20' - 100^{\circ}40'$ BT dan $0^{\circ}8' - 0^{\circ}15'$ LS Kecamatan Payakumbuh Barat mempunyai luas 19,06 km².

Kelurahan yang paling luas adalah Kelurahan Talang dengan luas 271 ha atau 14,24 persen, sementara Kelurahan Parit Rantang adalah yang paling kecil yaitu seluas 28 ha atau 1,49 persen.

Berdasarkan elevasi (ketinggian dari permukaan laut), dataran di Kecamatan Payakumbuh Barat berada pada rentang 450 m–750 m.

Jarak antara Kecamatan Payakumbuh Barat ke Kantor Walikota Payakumbuh yaitu sejauh kurang lebih 3,2 km

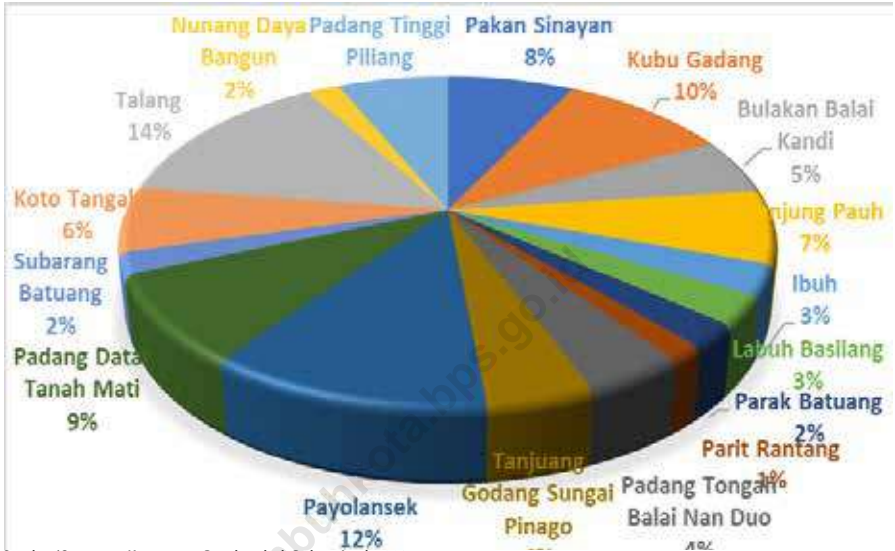
DESCRIPTION

Payakumbuh Barat District is an area with average high around 514 meters of sea surface, it is located between $100^{\circ} 20' - 100^{\circ} 40'$ East longitude, and between $0^{\circ} 8' - 0^{\circ} 15'$ South Latitude. Payakumbuh Barat District area is shaped in land by 19,06 km².

The largest Kelurahan is Kelurahan Talang, 271 ha Are or 14,24 percent, meanwhile the smallest is Kelurahan Parit Rantang, 28 ha Are or 1,49 percent.

Based on elevation (high of sea surface), land in Payakumbuh municipality on 450 m – 750 m.

Distance between Payakumbuh Barat District to Walikota Office is about 3,2 km



Sumber/Source : Kecamatan Payakumbuh Dalam Angka 2024

Gambar 1.1
Figures

Persentase Luas Daerah Menurut Kelurahan di Kecamatan Payakumbuh Barat , 2023
Percentage of Total Area by Kelurahan In Payakumbuh Barat District, 2023



Sumber/Source : Kecamatan Payakumbuh Dalam Angka 2024

Gambar 1.2
Figures

Jarak ke Ibukota Kecamatan Menurut Kelurahan di Kecamatan Payakumbuh Barat (km), 2023
Distance to the District Capital by Kelurahan in Payakumbuh Barat District (km), 2023

Tabel 1.1
Table

Luas Daerah (km²) Menurut Kelurahan di Kecamatan Payakumbuh Barat 2023
Total Area (km²) by Kelurahan in Payakumbuh Barat District, 2023

	Kelurahan /Kelurahan	Luas Total Area (km²/sq.km)	Persentase terhadap Luas Kecamatan Percentage to District Area
	(1)	(2)	(3)
1.	Pakan Sinayan	1,44	7,54
2.	Kubu Gadang	1,92	10,04
3.	Bulakan Balai Kandi	1,05	5,48
4.	Tanjung Pauh	1,36	7,13
5.	Ibuh	0,57	3,02
6.	Labuh Basilang	0,53	2,80
7.	Parak Batuang	0,43	2,27
8.	Parit Rintang	0,28	1,49
9.	Padang tengah Balai Nan Duo	0,8	4,19

Lanjutan Tabel/Continued Table 1.1

Kelurahan /Kelurahan		Luas Total Area (km ² /sq.km)	Persentase terhadap Luas Kecamatan Percentage to District Area
(1)	(2)	(3)	(3)
10	Tanjung Godang Sungai Pinago	0,85	4,46
11	Payolansék	2,24	11,75
12	Padang Datar Tanah Mati	1,65	8,67
13	Subarang Batuang	0,40	2,10
14	Koto Tengah	1,21	6,32
15	Talang	2,71	14,24
16	Nunang Daya Bangun	0,37	1,92
17	Padang Tinggi Piliang	1,25	6,58
Payakumbuh Barat		19,06	100

Sumber/Source: Kantor Camat Payakumbuh Barat/Payakumbuh Barat District Office

Tabel
Table 1.2

Jarak ke Ibukota Kecamatan dan Ibukota Kota Menurut Kelurahan di Kecamatan Payakumbuh Barat (km), 2023
Distance to the District Capital and Municipal Capital by Kelurahan in Payakumbuh Barat District (km), 2023

Kelurahan /Kelurahan	Jarak ke Ibukota Kecamatan <i>Distance to District Capital</i> (km/km)	Jarak ke Ibukota Kabupaten/ Kota <i>Distance to Regency/ Municipal Capital</i> (km/km)
1. Pakan Sinayan	1,44	1,10
2. Kubu Gadang	1,92	1,60
3. Bulakan Balai Kandi	1,05	2,10
4. Tanjung Pauh	1,36	0,80
5. Ibhuh	0,57	2,60
6. Labuh Basilang	0,53	3,30
7. Parak Betung	0,43	4,50
8. Parit Rantang	0,28	4,10
9. Padang tongah Balai Nan Duo	0,80	2,90

Lanjutan Tabel/Continued Table 1.2

Kelurahan /Kelurahan		Jarak ke Ibukota Kecamatan <i>Distance to District Capital</i> (km/km)	Jarak ke Ibukota Kabupaten/ Kota <i>Distance to Regency/ Municipal Capital</i> (km/km)
(1)	(2)	(3)	
10	Tanjung Godang Sei Pinago	0,85	2,80
11	Payolasek	2,24	3,10
12	Padang Datar Tanah Mati	1,65	6,10
13	Seberang Betung	0,40	5,50
14	Koto Tengah	1,21	4,70
15	Talang	2,71	5,40
16	Nunang Daya Bangun	0,37	5,50
17	Padang Tinggi Piliang	1,25	2,80

Sumber/Source: BPS, Pendataan Potensi Desa (Podes) 2023/BPS—Statistics Indonesia, Village Potential Data Collecting 2023

Tabel 1.3
Table

Letak Geografis Kecamatan Payakumbuh Barat, 2023
Location of Geography in Payakumbuh Barat District, 2023

Uraian/ Description	Keterangan/ Description
(1)	(2)
1. Letak Geografis /Location of Geography	100°20' – 100°40'BT 0o8' – 0o15'LS
2. Luas Daerah /Area	19,06 km ²
3. Ketinggian Dari Permukaan Laut/Altitude	517,50 meter diatas permukaan laut
4. Iklim/Climate	Tropis
5. Suhu Rata-rata/Average Temperature	26° C – 27° C
6. Batas Daerah/Border Area	
a. Sebelah Utara /North	Kec. Payakumbuh Utara
b. Sebelah Selatan/South	Kec. Payakumbuh Selatan
c. Sebelah Barat/West	Kec. Lamposi Tigo nagori
d. Sebelah Timur/East	Kec. Payakumbuh Timur
7. Jarak dari kantor kecamatan ke/Distance from District office to :	
a. Kantor Walikota Payakumbuh/Walikota Office	125 km
b. Ibukota Sumatera Barat (Padang)/Capitol of Sumatera Barat (Padang)	129 km
c. Ibukota Prop. Riau (Pekan Baru)/Capitol of Riau (Pekan Baru)	33 km
d. Kota Bukittinggi/Bukittinggi City	40 km
e. Kab. Tanah Datar (Batu Sangkar)	37 km

Sumber/Source: Kantor Camat Payakumbuh Barat/Payakumbuh Barat District Office

Tabel 1.4 Nama, Luas (km) dan Kode Pos Kelurahan di Kecamatan Pakumbuh Barat, 2023
Table Name, Area (km) dan Zip Code of Village in Payakumbuh Barat District, 2023

Kelurahan/ Kelurahan	Berasal dari Nagari/ Origin of Nagari	Luas/Area (km/km)	Kode Pos/ Zip Code
(1)	(2)	(3)	(4)
1. Pakan Sinayan	Koto Nan IV	1,44	26226
2. Kubu Gadang	Koto Nan IV	1,92	26224
3. Bulakan Balai Kandi	Koto Nan IV	1,05	26225
4. Tanjung Pauh	Koto Nan IV	1,36	26229
5. Ibu	Koto Nan IV	0,57	26229
6. Labuh Basilang	Koto Nan IV	0,53	26229
7. Parak Betung	Koto Nan IV	0,43	26222
8. Parit Rantang	Koto Nan IV	0,28	26222
9. Padang tengah Balai Nan Duo	Koto Nan IV	0,80	26224
10. Tanjuang Godang Sei Pinago	Koto Nan IV	0,85	26224

Lanjutan Tabel/Continued Table 1.4

Kelurahan/ Kelurahan	Berasal dari Nagari/ Origin of Nagari	Luas/Area (km/km)	Kode Pos/ Zip Code
(1)	(2)	(3)	(4)
11 Payolasek	Koto Nan IV	2,24	26225
12 Padang Datar Tanah Mati	Koto Nan IV	1,65	26223
13 Seberang Betung	Koto Nan IV	0,40	26223
14 Koto Tengah	Koto Nan IV	1,21	26224
15 Talang	Koto Nan IV	2,71	26225
16 Nunang Daya Bangun	Koto Nan IV	0,37	26221
17 Padang Tinggi Piliang	Koto Nan IV	1,25	26224
Payakumbuh Barat		19,06	

Sumber/Source: Kantor Camat Payakumbuh Barat/Payakumbuh Barat District Office

Tabel 1.5
Table

Luas Penggunaan Lahan di Kecamatan Payakumbuh Barat (ha) ,2023
Land Area in Payakumbuh Barat District (ha), 2023

Jenis Lahan/ Kind of Land		Luas/Area (ha/Are)
'(1)		'(2)
1	Sawah	511
2	Kebun/Tegal	331
3	Kolam/Tebat	68
4	Hutan (belukar pinus dan akasia)	101
6	Tanah untuk pekarangan	82
6	Bangunan dan lainnya	515
7	Sungai	290
8	Yg sementara tidak digunakan	8
Jumlah		1.906

Sumber/Source: Kantor Camat Payakumbuh Barat/Payakumbuh Barat District Office

Tabel 1.6
Table

Nama dan Tinggi Bukit (m) di Kecamatan Payakumbuh Barat
Hills in Payakumbuh Barat District

Nama Bukit/ Name of Hill	Tinggi/ height
(1)	(2)
1. Bukit Palano	750
2. Bukit Tinjauan	392
3. Bukit Sidoang	368
4. Bukit Gadang	660
5. Bukit Panjang	351
6. Bukit Gato Sasahan	318
7. Bukit Labiah	258
8. Bukit Gawung	357
9. Bukit Panjamuran	768
10. Bukit Jerek	258

Sumber/Source: Kantor Camat Payakumbuh Barat/Payakumbuh Barat District Office

Tabel 1.7
Table

Nama Sungai dan Kelurahan yang Dilalui di Kecamatan Payakumbuh Barat
Rivers Name and Kelurahan Get Through in Payakumbuh Barat District

Nama Sungai/ Rivers Name	Panjang/ Length (km)	Lebar/Width (m)	Kelurahan yang dilalui/ Village that has passed
(1)	(2)	(3)	(4)
1. Batang Agam	15,6	25	Tanjung Pauah
			Ibuah
			Nunang Daya Bangun

Sumber/Source: Kantor Camat Payakumbuh Barat/Payakumbuh Barat District Office

2023

WILAYAH ADMINISTRATIF

ADMINISTRATIVE AREA



Memiliki 17 Kelurahan, 58 RW, dan 168 RT
has 17 Urban Village, 58 RW and 168 RT

Memiliki 3 Status Kota dan 4 Status Desa
has 3 Urban Area and 4 Rural Area

SUMBER DAYA MANUSIA

HUMAN RESOURCES



Jumlah PNS di Kantor Kecamatan
sebanyak 12 orang

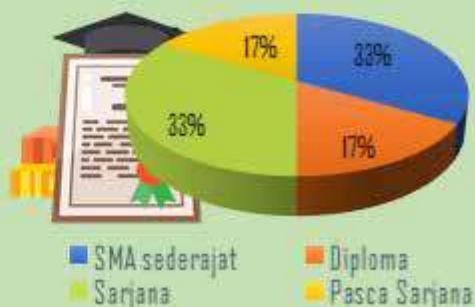
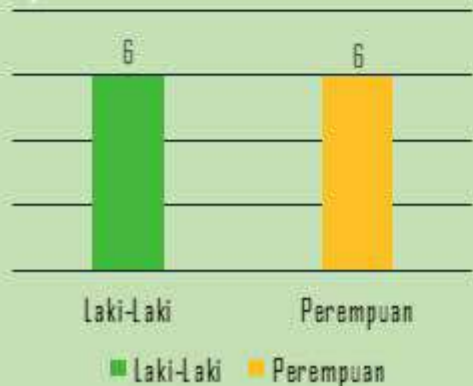
number of civil servants in subdistrict office, 12 employees

MENURUT PENDIDIKAN

By Educational Level

MENURUT JENIS KELAMIN

By Sex



PENJELASAN TEKNIS

1. Anggota Dewan Perwakilan Rakyat Daerah (DPRD) dipilih melalui pemilihan umum (pemilu) dan dilantik dalam masa jabatan lima tahun.
2. Status Daerah terdiri dari kota dan desa.
3. Instansi Vertikal merupakan Instansi pemerintah yang masih dikendalikan langsung dari Kementerian atau Lembaga dari Pusat, seperti Pengadilan Negeri, Pengadilan Agama, Polres, Kodim, Kejaksaan, lembaga ini juga merupakan anggota dari Muspida Plus selain Walikota, wakil walikota dan Ketua DPRD. Selain itu ada beberapa instansi vertikal lain yang berhubungan langsung dengan Pemda Kota Payakumbuh seperti BPS, Kemenag, BPN, dan lain lain
4. OPD merupakan organisasi perangkat daerah pelaksana fungsi eksekutif.

TECHNICAL NOTES

1. *Regional House of Representatives (DPRD) members are elected through a general election and appointed for a five-years membership.*
2. *Area status consists of urban and rural.*
3. *Vertical institution are controlled by ministry or up-line, they are District Court, Religion Court, District Police, District Army, District attorney. All of them are known as Muspida Plus combined to Mayor, vice Major and Chief of house representatif. Beside of that there are several other Vertical Institution who directly related to the Government of Payakumbuh Municipality, i.e BPS, Ministry of Religion, BPN, and others.*
4. *Regional work unit are the District executive*

ULASAN**DESCRIPTION****Wilayah**

Secara administratif, pada tahun 2023, Kecamatan Payakumbuh Barat terdiri dari 17 kelurahan, 58 Rukun Warga (RW) dan 168 Rukun Tetangga (RT).

Sumber Daya Manusia

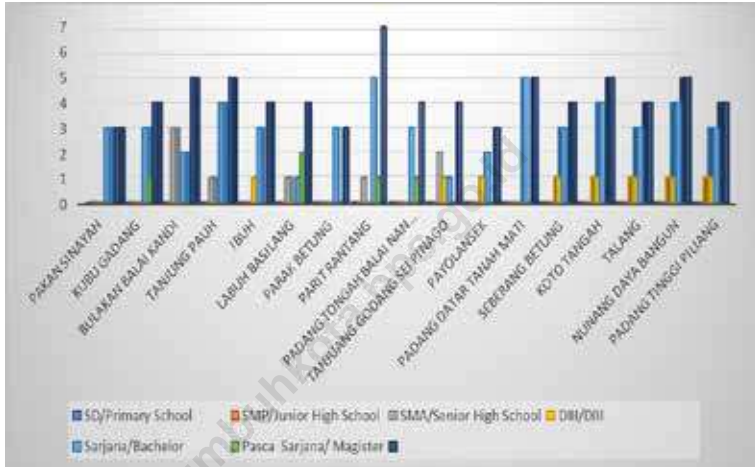
Pada tahun 2023 di Kantor Kecamatan Payakumbuh Barat terdapat 12 orang pegawai yang terdiri dari 6 pegawai laki-laki dan 6 pegawai perempuan. Jumlah terbesar dari pegawai tersebut berada pada sekolah Sarjana 4 orang, dan sma sebanyak 4 orang. Group yang paling sedikit adalah tamatan DIII dan Pasca sarjana yaitu 2 orang Sedangkan untuk tingkat pendidikan SD dan SMP tidak ada sama sekali.

Administratif

Administratively, Payakumbuh Barat District consists of 17 Kelurahan, , 58 hamlet (RW) and 168 Neighborhood (RT) in 2023

Civil Servant

Payakumbuh Barat District Office has 13 employees that are consist 6 male employees and 6 female employees in 2023. The largest number of these employees are in educated Graduate are 4 employees, and high school with 4 employee. Group the least is the DIII and Magister with 2 employees. While for level elementary school and junior high school none at all.



Sumber/Source: Kantor Camat Payakumbuh Barat Payakumbuh Barat District Office

Gambar 2.1
Figures

Jumlah Pegawai Negeri Sipil di Kelurahan Menurut Tingkat Pendidikan se- Kecamatan Payakumbuh Barat, 2023

Number of Civil Servants by Kelurahan and Level of Education in Payakumbuh Barat District, 2023



Sumber/Source: Kantor Camat Payakumbuh Barat Payakumbuh Barat District Office

Gambar 2.2
Figures

Jumlah Pegawai Negeri Sipil Menurut Kelurahan dan Jenis Kelamin se– Kecamatan Payakumbuh Barat, 2023
Number of Civil Servants by Kelurahan and Sex in Payakumbuh Barat District, 2023

2.1 WILAYAH ADMINISTRATIF ADMINISTRATIVE AREA

Tabel 2.1.1 Jumlah Rukun Warga (RW) dan Rukun Tetangga (RT) Menurut Kelurahan di Kecamatan Payakumbuh Barat, 2023
Number of hamlet (RW) and Neighborhood (RT) by Kelurahan in Payakumbuh Barat District, 2023

Kelurahan /Kelurahan	Rukun Warga (RW) hamlet	Rukun Tetangga (RT) Neighborhood
(1)	(2)	(3)
1. Pakan Sinayan	2	5
2. Kubu Gadang	2	4
3. Bulakan Balai Kandi	3	8
4. Tanjung Pauh	3	12
5. Ibhuh	4	12
6. Labuh Basilang	2	7
7. Parak Betung	2	5
8. Parit Rantang	4	17

	Kelurahan /Kelurahan	Rukun Warga (RW) hamlet	Rukun Tetangga (RT) Neighborhood
	(1)	(2)	(3)
9	Padang tengah Balai Nan Duo	2	14
10	Tanjung Godang Sei Pinago	6	14
11	Payolansek	4	11
12	Padang Datar Tanah Mati	5	10
13	Seberang Betung	2	6
14	Koto Tengah	3	8
15	Talang	4	8
16	Nunang Daya Bangun	5	16
17	Padang Tinggi Piliang	5	11
	Payakumbuh Barat	58	168

Sumber/Source: Kantor Camat Payakumbuh Barat/Payakumbuh Barat District Office

Tabel 2.1.2
Table

**Jumlah Pembagian Wilayah Administrasi dan Luas Daerah
di Kecamatan Payakumbuh Barat, 2023**
**Division of Administrative Area in Payakumbuh Barat
District, 2023**

Uraian/Description	Jumlah/ Total
(1)	(2)
1. Nagari/Nagari	1
2. Kelurahan/Kelurahan	17
3. Rukun Warga(RW)/hamlet	58
4. Rukun Tetangga(RT)/Neighborhood	168
5. Luas Kecamatan (km ²)/Area (km ²)	19,06

Sumber/Source: Kantor Camat Payakumbuh Barat/Payakumbuh Barat District Office

Tabel
Table 2.1.3

**Status Daerah (Kota/Desa) Menurut Kelurahan di
Kecamatan Payakumbuh Barat, 2023**
**Area Status (Urban/Rural) by Kelurahan in Payakumbuh
Barat District, 2023**

Kelurahan /Kelurahan	Status Daerah/Area Status	
	Kota/ Urban	Desa/ Rural
(1)	(2)	(3)
1. Pakan Sinayan	–	V
2. Kubu Gadang	V	–
3. Bulakan Balai Kandi	V	–
4. Tanjung Pauh	–	V
5. Ibuh	V	–
6. Labuh Basilang	V	–
7. Parak Betung	V	–
8. Parit Rintang	V	–
9. Padang tengah Balai Nan Duo	V	–

Kelurahan /Kelurahan	Status Daerah/Area Status	
	Kota/ Urban	Desa/ Rural
(1)	(2)	(3)
10. Tanjung Godang Sei Pinago	V	–
11. Payolansek	V	–
12. Padang Datar Tanah Mati	V	–
13. Seberang Betung	V	–
14. Koto Tangah	–	V
15. Talang	–	V
16. Nunang Daya Bangun	V	–
17. Padang Tinggi Piliang	V	–
Jumlah/Total	13	4

Sumber/Source: Kantor Camat Payakumbuh Barat/Payakumbuh Barat District Office

2.2 SUMBER DAYA MANUSIA HUMAN RESOURCES

Tabel 2.2.1 Jumlah Pegawai Negeri Sipil Menurut Jenis Kelamin di Kantor Kecamatan Payakumbuh Barat, 2023
Table *Number of Civil Servants by Sex in Payakumbuh Barat District Office, 2023*

Jenis Kelamin/Sex	Jumlah/ Total
(1)	(2)
1. Laki-laki/Male	6
2. Perempuan/Female	6
Jumlah	12
2022	13
2021	13

Sumber/Source: Kantor Camat Payakumbuh Barat/Payakumbuh Barat District Office

Tabel 2.2.2
Table

Jumlah Pegawai Negeri Sipil Menurut Kelurahan dan Jenis Kelamin se- Kecamatan Payakumbuh Barat, 2023
Number of Civil Servants by Kelurahan and Sex in Payakumbuh Barat District, 2023

Kelurahan/ Kelurahan	Laki-Laki Male	Perempuan Female	Jumlah Total
(1)	(2)	(3)	(4)
1. Pakan Sinayan	2	1	3
2. Kubu Gadang	3	1	4
3. Bulakan Balai Kandi	3	2	5
4. Tanjung Pauh	1	4	5
5. Ibhuh	2	2	4
6. Labuh Basilang	3	1	4
7. Parak Betung	–	3	3
8. Parit Rantang	3	4	7
9. Padang tongah Balai Nan Duo	3	1	4

Kelurahan/ Kelurahan	Laki-Laki Male	Perempuan Female	Jumlah Total
(1)	(2)	(3)	(4)
10. Tanjung Godang Sei Pinago	2	2	4
11. Payolansek	2	1	3
12. Padang Datar Tanah Mati	2	3	5
13. Seberang Betung	2	2	4
14. Koto Tengah	3	2	5
15. Talang	2	2	4
16. Nunang Daya Bangun	3	2	5
17. Padang Tinggi Piliang	1	3	4
Jumlah	35	36	73
2022	40	37	77
2021	38	39	77

Sumber/Source: Kantor Camat Payakumbuh Barat /Payakumbuh Barat District Office

Tabel 2.2.3
Table

Jumlah Pegawai Negeri Sipil Menurut Tingkat Pendidikan dan Jenis Kelamin di Kantor Kecamatan Payakumbuh Barat, 2023
Number of Civil Servants by Educational Level and Sex in Payakumbuh Barat District Office, 2023

Tingkat Pendidikan/ Educational Level	Laki-laki/ Male	Perempuan/ Female	Jumlah/ Total
(1)	(2)	(3)	(4)
1. SD/Primary School	–	–	–
2. SMP/Junior High School	–	–	–
3. SMA/Senior High School	1	3	4
4. DIII/DIII	–	2	2
5. Sarjana/Bachelor	3	1	4
6. Pasca Sarjana/Magister	2	–	2
Jumlah	6	6	12

Sumber/Source: Kantor Camat Payakumbuh Barat/Payakumbuh Barat District Office

Tabel
Table 2.2.4

Jumlah Pegawai Negeri Sipil Menurut Kelurahan dan Tingkat Pendidikan se– Kecamatan Payakumbuh Barat, 2023
Number of Civil Servants by Kelurahan and Educational Level in Payakumbuh Barat District, 2023

Kelurahan/ Kelurahan	Tingkat Pendidikan/Educational Level						Jumlah/ Total
	SD/ Primary School	SMP/ Junior High School	SMA/ Senior High School	DIII/ DIII	Sarjana/ Bachelor	Pasca Sarjana/ Magister	
(1)	(2)	(3)	(4)	(5)	(6)	(7)	
1. Pakan Sinayan	–	–	–	–	3	–	3
2. Kubu Gadang	–	–	–	–	3	1	4
3. Bulakan Balai Kandi	–	–	3	–	2	–	5
4. Tanjung Pauh	–	–	1	–	4	–	5
5. Ibhuh	–	–	–	1	3	–	4
6. Labuh Basilang	–	–	1	–	1	2	4
7. Parak Betung	–	–	–	–	3	–	3
8. Parit Rintang	–	–	1	–	5	1	7
9. Padang tengah Balai Nan Duo	–	–	–	–	3	1	4

Kelurahan/ Kelurahan	Tingkat Pendidikan/Educational Level						Jumlah/ Total
	SD/ Primary School	SMP/ Junior High School	SMA/ Senior High School	DIII/ DIII	Sarjana/ Bachelor	Pasca Sarjana/ Magister	
(1)	(2)	(3)	(4)	(5)	(6)	(7)	
10. Tanjung Godang Sei Pinago	–	–	2	1	1	–	4
11. Payolansek	–	–	–	1	2	–	3
12. Padang Datar Tanah Mati	–	–	–	–	5	–	5
13. Seberang Betung	–	–	–	1	3	–	4
14. Koto Tengah	–	–	–	1	4	–	5
15. Talang	–	–	–	1	3	–	4
16. Nunang Daya Bangun	–	–	–	1	4	–	5
17. Padang Tinggi Piliang	–	–	–	1	3	–	4
Jumlah	–	–	8	8	52	5	73
2022	–	–	9	9	54	5	77
2021	–	–	9	9	55	4	77

Sumber/Source: Kantor Camat Payakumbuh Barat Payakumbuh Barat District Office

Tabel 2.2.5
Table

Jumlah Pegawai Negeri Sipil Menurut Golongan di Kantor Kecamatan Payakumbuh Barat, 2023
Number of Civil Servants by Groups in Payakumbuh Barat District Office, 2023

Golongan/Groups	Laki-laki/ Male	Perempuan/ Female	Jumlah/ Total
(1)	(2)	(3)	(4)
1. Golongan I	–	–	–
2. Golongan II	1	–	1
3. Golongan III	3	6	9
4. Golongan IV	2	–	2
Jumlah	6	6	12

Sumber/Source: Kantor Camat Payakumbuh Barat /Payakumbuh Barat District Office

Tabel
Table 2.2.6

Jumlah Pegawai Negeri Sipil Menurut Kelurahan dan Golongan se- Kecamatan Payakumbuh Barat, 2023
Number of Civil Servants by Kelurahan and Groups in Payakumbuh Barat District, 2023

Kelurahan/ Kelurahan	Golongan/Groups				Jumlah/ Total
	I	II	III	IV	
(1)	(2)	(3)	(4)	(5)	(6)
1. Pakan Sinayan	–	–	3	–	3
2. Kubu Gadang	–	–	4	–	4
3. Bulakan Balai Kandi	–	1	4	–	5
4. Tanjung Pauh	–	–	5	–	5
5. Ibh	–	–	4	–	4
6. Labuh Basilang	–	–	4	–	4
7. Parak Betung	–	–	3	–	3
8. Parit Rintang	–	–	7	–	7
9. Padang tengah Balai Nan Duo	–	–	4	–	4
10. Tanjuang Godang Sei Pinago	–	–	4	–	4

Kelurahan/ Kelurahan	Golongan/Groups				Jumlah/ Total
	I	II	III	IV	
(1)	(2)	(3)	(4)	(5)	(6)
11. Payolansek	–	–	3	–	3
12. Padang Datar Tanah Mati	–	–	5	–	5
13. Seberang Betung	–	–	4	–	4
14. Koto Tengah	–	–	5	–	5
15. Talang	–	–	4	–	4
16. Nunang Daya Bangun	–	–	5	–	5
17. Padang Tinggi Piliang	–	–	4	–	4
Jumlah	–	1	72	–	73
2022	–	2	75	–	77
2021	–	2	75	–	77

Sumber/Source: Kantor Camat Payakumbuh Barat/Payakumbuh Barat District Office

Tabel 2.2.7
Table

Jumlah Pegawai Negeri Sipil Menurut Jabatan Struktural di Kantor Kecamatan Payakumbuh Barat, 2023
Number of Civil Servants by Structural Occupation in Payakumbuh Barat District Office, 2023

Jabatan Struktural/Structural Occupation	Jumlah/ Total
(1)	(2)
1. Camat	1
2. Sekretaris	1
3. Kasi Kesejahteraan Sosial	1
4. Kasi Pemerintahan	1
5. Kasi Ketertraman dan Ketertiban	1
6. Kasubbag Program dan Keuangan	1
7. Kasubbag Umum dan Kepegawaian	1
8. Bendahara Pengeluaran	1
9. Pengadministrasi Kepegawaian	1
Jumlah	9
2022	9
2021	9

Sumber/Source: Kantor Camat Payakumbuh Barat/Payakumbuh Barat District Office

Tabel
Table 2.2.8

Jumlah Pegawai Negeri Sipil Menurut Jabatan Struktural se – Kecamatan Payakumbuh Barat, 2023
Number of Civil Servants by Structural Occupation in Payakumbuh Barat District, 2023

Kelurahan/ Kelurahan	Jabatan Struktural/Structural Occupation					Jumlah/ Total
	Lurah/ Lurah	Sekretaris/ Secretary	Kasi Kesos & Ekbang	Kasi Pem & Trantibum	Kasi Pem. Masy.	
(1)	(2)	(3)	(4)	(5)	(6)	(7)
1. Pakan Sinayan	–	1	–	1	1	3
2. Kubu Gadang	1	–	1	1	1	4
3. Bulakan Balai Kandi	1	1	1	1	1	5
4. Tanjung Pauh	1	1	1	1	1	5
5. Ibhuh	1	1	1	1	–	4
6. Labuh Basilang	1	1	1	–	1	4
7. Parak Betung	1	1	–	–	1	3
8. Parit Rantang	1	1	2	2	1	7
9. Padang tengah Balai Nan Duo	1	1	–	1	1	4
10. Tanjuang Godang Sei Pinago	1	1	1	–	1	4

Kelurahan/ Kelurahan	Jabatan Struktural/Structural Occupation					Jumlah/ Total
	Lurah/ Lurah	Sekretaris/ Secretary	Kasi Kesos & Ekbang	Kasi Pem & Trantibum	Kasi Pem. Masy.	
(1)	(2)	(3)	(4)	(5)	(6)	(7)
11. Payolasek	1	1	1	–	–	3
12. Padang Datar Tanah Mati	1	1	1	1	1	5
13. Seberang Betung	1	1	1	1	–	4
14. Koto Tengah	1	1	1	1	1	5
15. Talang	1	1	1	1	–	4
16. Nunang Daya Bangun	1	1	1	1	1	5
17. Padang Tinggi Piliang	1	1	1	1	–	4
Jumlah	16	16	15	14	12	73
2022	17	16	16	14	14	77
2021	17	16	16	14	14	77

Sumber/Source: Kantor Camat Payakumbuh Barat /Payakumbuh Barat District Office

Tabel
Table 2.2.9

**Nama Lurah Menurut Kelurahan di Kecamatan
Payakumbuh Barat, 2023**
**Lurah Names by Kelurahan in Payakumbuh Barat District,
2023**

Kelurahan/ Kelurahan	Lurah/ Lurah
(1)	(2)
1. Pakan Sinayan	HERDISON, SH
2. Kubu Gadang	METRIAL SYAPUTRA.SH
3. Bulakan Balai Kandi	EKI OKTAVIA, S.Tr.Sos
4. Tanjung Pauh	SUCI AMALIA PUTRI, S.STP
5. Ibhuh	YOSE NURWAHID, S.Sos
6. Labuh Basilang	WENGGY DEUMANUTU.S.Sos, MM
7. Parak Betung	ZAHRIA, S.PSi
8. Parit Rantang	MUhaMMAD haMDAN,S.STP
9. Padang tongah Balai Nan Duo	haSRI ROZA,S.Sos

Lanjutan Tabel/Continued Table 2.2.9

Kelurahan/ Kelurahan	Lurah/ Lurah
(1)	(2)
10. Tanjung Godang Sei Pinago	EKO YULIADI SYAHPUTRA.S.Sos
11. Payolansek	ALDI KRISTIAN, A.Md
12. Padang Datar Tanah Mati	TAUFIKUR RAHMAN.S.IP
13. Seberang Betung	EDRIANTO, A.Md.
14. Koto Tengah	KhaLID ZAMRI, A.Md
15. Talang	MUhaMMAD ABDUL KADIR.S.Sos
16. Nunang Daya Bangun	FIRMAN haDY, S.T.
17. Padang Tinggi Piliang	NOPI INDRA. S.Sos

Sumber/Source: Kantor Camat Payakumbuh Barat/Payakumbuh Barat District Office

Tabel 2.2.10 **Alamat Kantor/Dinas Jawatan Tingkat Kecamatan di Kecamatan Payakumbuh Barat, 2023**
Table **District Office Address in Payakumbuh Barat District, 2023**

Nama Kantor/Dinas/ District Office	Alamat/ Address
(1)	(2)
1. Kantor Camat	Kel. Tanjung Pauh
2. PPLKB/Pengelola Program KB Kecamatan	Kel. Tanjung Pauh
3. Kantor KUA	Kel. Bulakan Balai Kandi (blkg. DPRD)
4. Balai Penyuluh Pertanian Kec. Pyk Barat	Kel. Tanjung Pauh
5. Puskesmas Ibhuh	Kel. Ibhuh
6. Puskesmas Parit Rintang	Kel. Parit Rintang
7. Pusekesmas Payolansek	Kel. Payolansek

Sumber/Source: Kantor Camat Payakumbuh Barat/Payakumbuh Barat District Office

Tabel
Table 2.2.11

**Alamat Kantor/Dinas Jawatan Tingkat II di Kecamatan
Payakumbuh Barat, 2023**
**Municipality Office Address in Payakumbuh Barat District,
2023**

Nama Kantor/Dinas/ Municipality Office	Alamat/ Address
(1)	(2)
1. Badan Pusat Statistik Kota Payakumbuh	Jl. Imam Bonjol No. 7 Bulakan Balai Kandi
2. Badan Pertanahan Nasional	Kel. Tanjung Pauh

Sumber/Source: Kantor Camat Payakumbuh Barat/Payakumbuh Barat District Office

Tabel
Table 2.2.12

Jumlah Pemilih pada Pemilu Legislatif 2019, Pilpres 2019, Pilgub 2020 dan Pilwakot 2017 Menurut Kelurahan di Kecamatan Payakumbuh Barat
Number of Voters Legislative Elections 2019, Presidential Election 2019, Governor Election 2020 and Mayor Election 2017 by Kelurahan in Payakumbuh Barat District

Kelurahan /Kelurahan	Jumlah Pemilih/ Number of Voters			
	Legislatif 2019/ Legislative 2019	Pilgub 2020/ Governor Election 2020	Pilwakot 2017/ Major Election 2017	Pilpres 2019/ President Election 2019
(1)	(2)	(4)	(5)	(6)
1. Pakan Sinayan	1.162	1.200	1.116	1.200
2. Kubu Gadang	1.718	1.760	1.589	1.760
3. Bulakan Balai Kandi	2.648	2.779	2.629	2.779
4. Tanjung Pauh	2.139	2.375	2.011	2.375
5. Ibhuh	2.904	3.166	2.699	3.166
6. Labuh Basilang	1.195	1.388	1.086	1.388
7. Parak Betung	735	703	708	703
8. Parit Rintang	3.691	3.823	3.506	3.823
9. Padang tengah Balai Nan Duo	1.955	2.077	1.839	2.077
10. Tanjung Godang Sei Pinago	2.568	2.420	2.544	2.420

Lanjutan Tabel/Continued Table 2.2.12

Kelurahan /Kelurahan	Legislatif 2019/ Legislative 2019	Jumlah Pemilih/ Number of Voters		
		Pilgub 2020/ Governor Election 2020	Pilwakot 2017/ Major Election 2017	Pilpres 2019/ President Election 2019
(1)	(2)	(4)	(5)	(6)
11. Payolasek	2.729	2.913	2.516	2.913
12. Padang Datar Tanah Mati	1.906	1.910	1.829	1.910
13. Seberang Betung	1.347	1.458	1.265	1.458
14. Koto Tengah	1.793	1.980	1.661	1.980
15. Talang	2.497	2.646	2.436	2.646
16. Nunang Daya Bangun	2.466	2.427	2.311	2.427
17. Padang Tinggi Piliang	7.702	8.187	7.146	8.187
Payakumbuh Barat	7.702	8.187	7.146	8.187

Sumber/Source: Sekretariat KPU Kota Payakumbuh/Regional Electing Committee of Payakumbuh Municipality

Tabel
Table 2.2.13

Jumlah PPS dan TPS pada Pemilu Legislatif dan Pilpres Menurut Kelurahan di Kecamatan Payakumbuh Barat, 2019
The Number of Election Place and Organization Legislative and President Election by Kelurahan in Payakumbuh Barat District, 2019

Kelurahan /Kelurahan	Legislatif 2019/ Legislative 2019		Pilpres 2019/ President Election 2019	
	PPS/PPS	TPS/TPS	PPS/PPS	TPS/TPS
(1)	(2)	(3)	(4)	(5)
1. Pakan Sinayan	1	3	1	3
2. Kubu Gadang	1	5	1	5
3. Bulakan Balai Kandi	1	7	1	7
4. Tanjung Pauh	1	6	1	6
5. Ibh	1	8	1	8
6. Labuh Basilang	1	4	1	4
7. Parak Betung	1	2	1	2
8. Parit Rintang	1	9	1	9
9. Padang tengah Balai Nan Duo	1	5	1	5

Lanjutan Tabel/Continued Table 2.2.13

Kelurahan /Kelurahan	Legislatif 2019/ Legislative 2019		Pilpres 2019/ President Election 2019	
	PPS/PPS	TPS/TPS	PPS/PPS	TPS/TPS
(1)	(2)	(3)	(4)	(5)
10. Tanjung Godang Sei Pinago	1	7	1	7
11. Payolansek	1	7	1	7
12. Padang Datar Tanah Mati	1	5	1	5
13. Seberang Betung	1	3	1	3
14. Koto Tengah	1	4	1	4
15. Talang	1	5	1	5
16. Nunang Daya Bangun	1	7	1	7
17. Padang Tinggi Piliang	1	7	1	7
Payakumbuh Barat	17	94	17	94

Sumber/Source: Sekretariat KPU Kota Payakumbuh/Regional Electing Committee of Payakumbuh Municipality

Tabel
Table 2.2.14

Jumlah PPS dan TPS pada Pilgub dan Pilwakot Menurut Kelurahan di Kecamatan Payakumbuh Barat, 2020 dan 2017
The Number of Election Place and Organization by Kelurahan in Governor and Mayor Election in Payakumbuh Barat District, 2020 and 2017

Kelurahan /Kelurahan	Pilgub 2020/ Governor Election 2020		Pilwakot 2017/ Mayor Election 2017	
	PPS/PPS	TPS/TPS	PPS/PPS	TPS/TPS
(1)	(2)	(3)	(4)	(5)
1. Pakan Sinayan	1	3	1	3
2. Kubu Gadang	1	5	1	6
3. Bulakan Balai Kandi	1	7	1	2
4. Tanjung Pauh	1	6	1	2
5. Ibu	1	8	1	4
6. Labuh Basilang	1	4	1	3
7. Parak Betung	1	2	1	2
8. Parit Rintang	1	9	1	9
9. Padang tongah Balai Nan Duo	1	5	1	5

Lanjutan Tabel/Continued Table 2.2.14

Kelurahan /Kelurahan	Pilgub 2020/ Governor Election 2020		Pilwakot 2017/ Major Election 2017	
	PPS/PPS	TPS/TPS	PPS/PPS	TPS/TPS
(1)	(2)	(3)	(4)	(5)
10. Tanjung Godang Sei Pinago	1	7	1	5
11. Payolasek	1	7	1	7
12. Padang Datar Tanah Mati	1	5	1	5
13. Seberang Betung	1	3	1	2
14. Koto Tengah	1	4	1	3
15. Talang	1	5	1	4
16. Nunang Daya Bangun	1	7	1	6
17. Padang Tinggi Piliang	1	7	1	6
Payakumbuh Barat	17	94	17	81

Sumber/Source: Sekretariat KPU Kota Payakumbuh/Regional Electing Committee of Payakumbuh Municipality

Tabel 2.2.15 Jumlah Suara hasil Pemilu Pilpres di Kecamatan Payakumbuh Barat, 2019
Table *President Election Result in Payakumbuh Barat District, 2019*

Nama Pasangan Calon Presiden dan Wakil Presiden/ Name of President and Vice President Nominee	Jumlah Suara/ Number of Votes
(1)	(2)
1. Ir. H. JOKO WIDODO – Prof. Dr. (H.C) KH Ma'ruf Amin	3.744
2. H. PRABOWO SUBIANTO – H. Sandiaga Salahuddin Uno	29.394
Jumlah	33.138

Sumber/Source: Sekretariat KPU Kota Payakumbuh/Regional Electing Committee of Payakumbuh Municipality

Tabel
Table 2.2.16

Jumlah Suara hasil Pemilihan Gubernur dan Wakil Gubernur di Kecamatan Payakumbuh Barat, 2020
The Result of Governor Election in Payakumbuh Barat District, 2020

Nama Pasangan Calon Gubernur dan Wakil Gubernur/ Name of Governor and Deputy Governor Nominee	Jumlah Suara/ Number of Votes
(1)	(2)
1. Ir H Mulyadi – Drs. H Ali Mukhni	4.050
2. Drs H. Nasrul Abit – Dr. Ir H Indra Catri M. T	3.407
3. Irjen.Pol (P) Drs H. Fakhrizal – Dr. H. Genius Umar, S.Sos M.Si	1.267
4. H. Mahyeldi SP – Ir. Audy Joinaldy, S.Pt, M.Sc, M.M, IPM, ASEAN.Eng	8.322
Jumlah	17.046

Sumber/Source: Sekretariat KPU Kota Payakumbuh/Regional Electing Committee of Payakumbuh Municipality

Tabel
Table 2.2.17

**Jumlah Suara hasil Pemilu Walikota dan Wakil Walikota di
Kecamatan Payakumbuh Barat, 2017**
*The Result of Mayor Election in Payakumbuh Barat District ,
2017*

Nama Pasangan Calon Walikota dan Wakil Walokota/ Name of Mayor and Vice Mayor Nominee	Jumlah Suara/ Number of Votes
(1)	(2)
1. Ir. H. Wendra Yunaldi, SH, MH – H. Ennadisdi, S.Sos	4.498
2. H. Riza Palepi, S.T, M.T – H. Erwin Yunaz, SE	7.460
3. Drs. H. Suwandel Muchtar, MM – Drs. Fitriah Bachri	9.369
	21.327

Sumber/Source: Sekretariat KPU Kota Payakumbuh/Regional Electing Committee of Payakumbuh Municipality

3 PENDUDUK Government

JUMLAH PENDUDUK

KECAMATAN PRAYAKUMBUH BARAT

Prayakumbuh Barat district population were 56.529 people

56.529 jiwa



PENDUDUK MENURUT UMUR

Population by Age



Lowest groups is 75+ with
916 people



Highest by 10-14 years as ratio
as 5.213 people

2023

ANGKA RASIO JENIS KELAMIN

Magnitude of the
sex ratio

100,65

PENDUDUK MENURUT JENIS KELAMIN

Population by Sex



Male is 28.356 people



Female is 28.173 people

PENJELASAN TEKNIS

1. Sumber utama data kependudukan adalah sensus penduduk yang dilaksanakan setiap sepuluh tahun sekali. Sensus penduduk telah dilaksanakan sebanyak enam kali sejak Indonesia merdeka, yaitu tahun 1961, 1971, 1980, 1990, 2000, 2010, dan 2020

Di dalam sensus penduduk, pencacahan dilakukan terhadap seluruh penduduk yang berdomisili di wilayah teritorial Indonesia termasuk warga negara asing kecuali anggota korps diplomatik negara sahabat beserta keluarganya.

Metode pengumpulan data dalam sensus dilakukan dengan wawancara antara petugas sensus dengan responden dan juga melalui *capi*. Pencatatan penduduk menggunakan konsep *usual residence*, yaitu konsep di mana penduduk biasa bertempat tinggal. Bagi penduduk yang bertempat tinggal tetap dicacah di mana mereka biasa tinggal, sedangkan untuk penduduk yang tidak bertempat tinggal tetap dicacah di tempat di mana mereka ditemukan petugas. Sensus pada malam 'hari Sensus'. Termasuk penduduk yang tidak bertempat tinggal tetap adalah tuna wisma, awak

TECHNICAL NOTES

1. *The main source of demographic data is population census, which is conducted every ten years. Population Census has been conducted six times since Indonesia's independence: 1961, 1971, 1980, 1990, 2000, 2010, and 2020*

The population census enumerates all residents who domicile in the entire territory of Indonesia including foreign citizens except the diplomatic corps members and their families.

The method of data collection in a population census involves interviewing respondents and conducting capi. Enumeration of the population uses the concept of "usual residence", which is the concept of "places where people usually live". De jure was applied to the permanent residents, while de facto was applied to non-permanent residents. The permanent residents were enumerated in place where they normally live, the non-permanent residents were enumerated where they were found by the enumerators, on the night of 'Census Date'. The non permanent residents include homeless people, ship crew with Indonesian's flag, boat people, remote area community, and internally displaced persons

kapal berbendera Indonesia, penghuni perahu/rumah apung, masyarakat terpencil/terasing, dan pengungsi.

Bagi mereka yang mempunyai tempat tinggal tetap dan sedang bepergian ke luar wilayah lebih dari enam bulan, tidak dicacah di tempat tinggalnya, tetapi dicacah di tempat tujuannya. Untuk tahun yang tidak dilaksanakan sensus penduduk, data kependudukan diperoleh dari hasil proyeksi penduduk. Proyeksi penduduk merupakan suatu perhitungan ilmiah yang didasarkan pada asumsi dari komponen-komponen perubahan penduduk, yaitu kelahiran, kematian, dan migrasi. Proyeksi penduduk Indonesia 2010–2035 menggunakan data dasar penduduk hasil SP2010.

2. Penduduk adalah semua orang yang berdomisili di wilayah teritorial selama 6 (enam) bulan atau lebih dan atau mereka yang berdomisili kurang dari 6 (enam) bulan tetapi bertujuan menetap.
3. Kepadatan penduduk adalah rasio banyaknya penduduk per kilometer persegi.
4. Rasio jenis kelamin adalah perbandingan antara penduduk laki-laki dan penduduk perempuan pada suatu wilayah dan waktu tertentu. Biasanya dinyatakan dengan banyaknya

Those who had permanent residence and had been travelling away from their home for six months or more were not enumerated in their permanent place, but in the place where they were during the census.

For the periods where the population census is not conducted, population projection is done to estimate population during those years. The population projection is an estimate based on the demographic components, such as birth, death, and migration. Indonesia's 2010–2035 population projection used the 2010 Population Census as the base population.

2. *The population are all residents of the entire territory who have stayed for 6 (six) months or longer, and those who intended to stay more than 6 (six) months even though their length of stay is less than six months.*
3. *Population density is ratio of population per square kilometer .*
4. *Sex ratio is the ratio of males population to females population in a given area and time, usually*

penduduk laki-laki untuk 100 penduduk perempuan.

5. Distribusi penduduk adalah pola persebaran penduduk di suatu wilayah, baik berdasarkan batas-batas geografis maupun berdasarkan batas-batas administrasi pemerintahan.
6. Komposisi penduduk adalah pola persebaran penduduk menurut karakteristiknya, contoh : penduduk menurut kelompok umur, penduduk menurut jenis kelamin.

expressed as the number of males for every 100 females.

5. *Population distribution is the pattern of population distribution in an area, either by geographic boundaries or by government administrative boundaries.*
6. *Population composition is the pattern of population distribution by its characteristics, example: population by age group, population by sex*

<https://payakumbuhkota.bps.go.id>

ULASAN

DESCRIPTION

Kependudukan

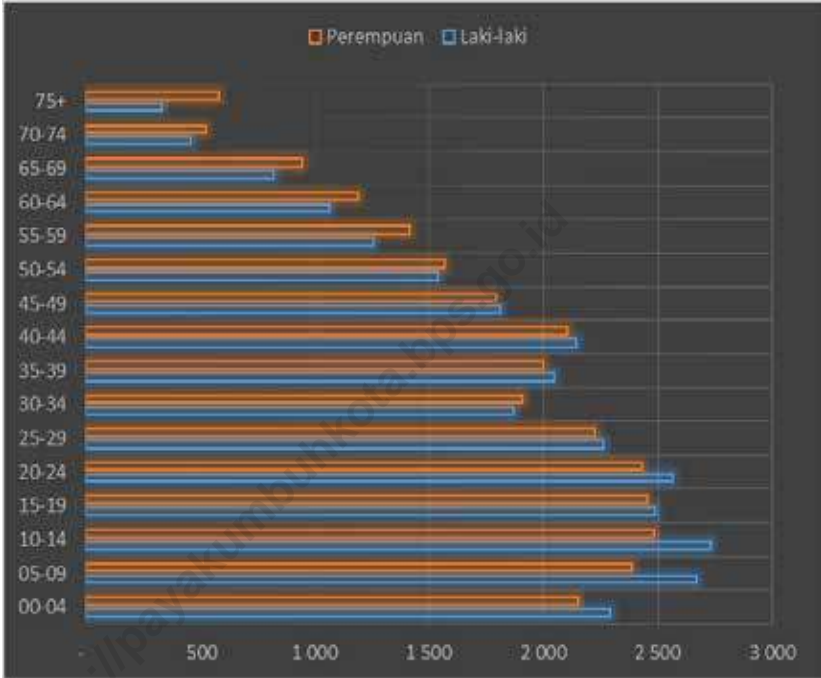
Penduduk Kecamatan Payakumbuh Barat tahun 2023 sebanyak 56.529 jiwa yang terdiri atas 28.356 jiwa penduduk laki-laki dan 28.173 jiwa penduduk perempuan. Sementara itu besarnya angka rasio jenis kelamin tahun 2023 penduduk laki-laki terhadap penduduk perempuan sebesar 100,65

Penduduk Kecamatan Payakumbuh Barat menurut kelompok umur didominasi oleh penduduk usia 10–14 tahun sebanyak 5.213 jiwa. Sedangkan kelompok terendah yakni 75+ sebanyak 916 jiwa.

Population

Payakumbuh Barat District population 2023 were 55.529 people consisting of 28.356 males and 28.173 females. While the magnitude of the sex ratio in 2023 are 99,35 point.

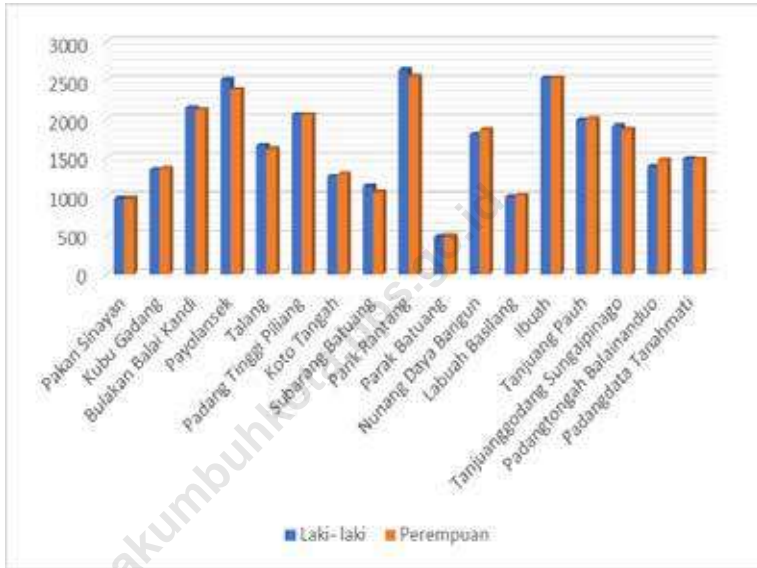
Payakumbuh Barat District Population by age group is dominated by an early age population of 10–14 years as many as 5.213 inhabitants. While the lowest group is 75+ with 916 inhabitants.



Sumber/Source: Kantor Catatan Sipil Kota Payakumbuh/Registry Office of Payakumbuh Municipality

Gambar 3.1
Figures

Jumlah Penduduk Menurut Kelompok Umur dan Jenis Kelamin di Kecamatan Payakumbuh Barat, 2023
Population by Age Groups and Sex in Payakumbuh Barat District, 2023



Sumber/Source: Kantor Catatan Sipil Kota Payakumbuh/Registry Office of Payakumbuh Municipality

Gambar 3.2
Figures

Jumlah Penduduk Menurut Kelurahan di Kecamatan Payakumbuh Barat, 2023
Population, by Kelurahan in Payakumbuh Barat District, 2023

Tabel 3.1
Table

Penduduk, Distribusi Persentase Penduduk, Kepadatan Penduduk, Rasio Jenis Kelamin Penduduk Menurut Kelurahan di Kecamatan Payakumbuh Barat, 2023
Population, Percentage Distribution of Population, Population Density, and Population Sex Ratio by Kelurahan in Payakumbuh Barat District, 2023

Kelurahan /Kelurahan	Penduduk/Population		
	Laki-Laki/Male	Perempuan/Female	Jumlah/Total
(1)	(2)	(3)	(4)
1. Pakan Sinayan	977	980	1.957
2. Kubu Gadang	1.353	1.363	2.716
3. Bulakan Balai Kandi	2.147	2.124	4.271
4. Payolansek	2.511	2.387	4.898
5. Talang	1.664	1.617	3.281
6. Padang Tinggi Piliang	2.060	2.059	4.119
7. Koto Tengah	1.265	1.292	2.557
8. Subarang Batuang	1.135	1.061	2.196
9. Parik Rantang	2.633	2.553	5.186
10. Parak Batuang	490	493	983

Lanjutan Tabel/Continued Table 3.1

Kelurahan /Kelurahan	Penduduk/Population		
	Laki-Laki/Male	Perempuan/Female	Jumlah/Total
(1)	(2)	(3)	(4)
11 Nunang Daya Bangun	1.803	1.864	3.667
12 Labuah Basilang	998	1.019	2.017
13 Ibuah	2.531	2.532	5.063
14 Tanjuang Pauh	1.996	2.007	4.003
15 Tanjuanggodang Sungaipinago	1.910	1.866	3.776
16 Padangtongah Balainanduo	1.391	1.472	2.863
17 Padangdata Tanahmati	1.492	1.484	2.976
Payakumbuh Barat	28.356	28.173	56.529

Lanjutan Tabel/Continued Table 3.1

Kelurahan /Kelurahan	Persentase Penduduk Percentage of Total Population	Kepadatan Penduduk (per km²) Population Density per sq.km	Rasio Jenis Kelamin Penduduk Population Sex Ratio
(1)	(5)	(6)	(7)
1. Pakan Sinayan	3	1.359	99,69
2. Kubu Gadang	5	1.415	99,27
3. Bulakan Balai Kandi	8	4.107	101,08
4. Payolansek	9	3.601	105,19
5. Talang	6	5.756	102,91
6. Padang Tinggi Piliang	7	7.772	100,05
7. Koto Tengah	5	5.947	97,91
8. Subarang Batuang	4	7.843	106,97
9. Parik Rintang	9	2.315	103,13
10. Parak Batuang	2	2.458	99,39

Lanjutan Tabel/Continued Table 3.1

Kelurahan /Kelurahan		Persentase Penduduk Percentage of Total Population	Kepadatan Penduduk (per km ²) Population Density per sq.km	Rasio Jenis Kelamin Penduduk Population Sex Ratio
(1)	(2)	(5)	(6)	(7)
11	Nunang Daya Bangun	6	3.031	96,73
12	Labuah Basilang	4	744	97,94
13	Ibuah	9	14.064	99,96
14	Tanjung Pauh	7	3.202	99,45
15	Tanjunggodang Sungaipinago	7	4.720	102,36
16	Padangtengah Balainanduo	5	3.329	94,50
17	Padangdata Tanahmati	5	1.793	100,54
Payakumbuh Barat		100	2.966	100,65

Sumber/Source: Kantor Catatan Sipil Kota Payakumbuh/Registry Office of Payakumbuh Municipality

Tabel 3.2
Table

Jumlah Penduduk Menurut Kelompok Umur dan Jenis Kelamin di Kecamatan Payakumbuh Barat, 2023
Population by Age Groups and Sex in Payakumbuh Barat District, 2023

Kelompok Umur <i>Age Groups</i>	Jenis Kelamin/Sex		
	Laki-Laki <i>Male</i>	Perempuan <i>Female</i>	Jumlah <i>Total</i>
(1)	(2)	(3)	(4)
2.292	2.155	4.447	4 447
2.668	2.389	5.057	5 057
2.731	2.482	5.213	5 213
2.488	2.452	4.940	4 940
2.565	2.432	4.997	4 997
2.262	2.224	4.486	4 486
1.870	1.911	3.781	3 781
2.048	1.998	4.046	4 046
2.142	2.107	4.249	4 249
1.813	1.796	3.609	3 609
1.540	1.571	3.111	3 111
1.257	1.414	2.671	2 671
1.066	1.190	2.256	2 256
822	945	1.767	1 767
458	525	983	983
334	582	916	916
Jumlah/Total	28.356	28.173	56.529

Sumber/Source: Kantor Catatan Sipil Kota Payakumbuh/Registry Office of Payakumbuh Municipality

Tabel 3.3
Table

Jumlah Keluarga Menurut Kelurahan di Kecamatan Payakumbuh Barat, 2023
Number of Family by Kelurahan in Payakumbuh Barat District, 2023

Kelurahan /Kelurahan	Keluarga/Family
(1)	(2)
1. Pakan Sinayan	578
2. Kubu Gadang	813
3. Bulakan Balai Kandi	1.309
4. Payolansek	1.393
5. Talang	931
6. Padang Tinggi Piliang	1.239
7. Koto Tengah	733
8. Subarang Batuang	610
9. Parik Rintang	1.667

Lanjutan Tabel/Continued Table 3.3

Kelurahan /Kelurahan		Keluarga/Family
(1)	(2)	
10 Parak Batuang	325	
11 Nunang Daya Bangun	1.144	
12 Labuah Basilang	657	
13 Ibuah	1.521	
14 Tanjuang Pauh	1.156	
15 Tanjuanggodang Sungaipinago	1.149	
16 Padangtengah Balainanduo	904	
17 Padangdata Tanahmati	907	
Jumlah/Total	17.036	

Sumber/Source: Kantor Catatan Sipil Kota Payakumbuh/Registry Office of Payakumbuh Municipality

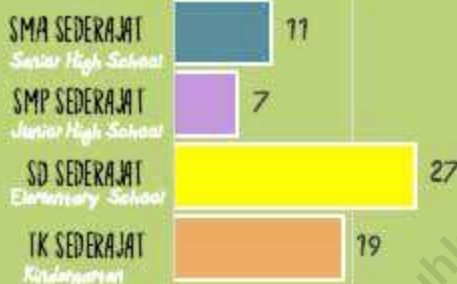
PENDIDIKAN

Education



JUMLAH PENDIDIKAN FORMAL (UNIT)

Number Of Formal School



AGAMA

Religion



JUMLAH TEMPAT IBADAH

Number Of Places of Worship

MESJID 31 UNIT
MUSHALLA 105 UNIT

PERUMAHAN

Housing



JUMLAH PELANGGAN PDAM

Number Of PDAM Customer

13.336 PELANGGAN
Customer

KESEHATAN

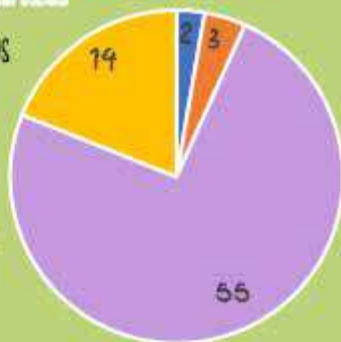
Health



JUMLAH PELAYANAN KESEHATAN (UNIT)

Number Of Health Services

- RUMAH SAKIT KHUSUS
Specialized Hospital
- PUSKESMAS
Public Health Center
- POSYANDU
Integrated Service Post
- POSKESKEL
Village Public Health



PENJELASAN TEKNIS

1. **Tidak/belum pernah sekolah** adalah mereka yang tidak pernah atau belum pernah terdaftar dan tidak pernah atau belum pernah aktif mengikuti pendidikan di suatu jenjang pendidikan formal. Termasuk juga yang tamat/belum tamat taman kanak-kanak tetapi tidak melanjutkan ke sekolah dasar.
2. **Masih bersekolah** adalah mereka yang terdaftar dan aktif mengikuti pendidikan formal dan nonformal (Paket A, B, atau C), baik pendidikan dasar, menengah maupun pendidikan tinggi. Bagi mahasiswa yang sedang cuti dianggap masih bersekolah.
3. **Tidak bersekolah lagi** adalah mereka yang pernah terdaftar dan aktif mengikuti pendidikan di suatu jenjang pendidikan formal dan nonformal (Paket A, B, atau C), tetapi pada saat pencacahan tidak lagi terdaftar dan tidak aktif mengikuti pendidikan.
4. **Tamat sekolah** adalah menyelesaikan pelajaran yang ditandai dengan lulus ujian akhir pada kelas atau tingkat terakhir suatu jenjang pendidikan di sekolah negeri maupun swasta dengan mendapatkan tanda tamat belajar/ijazah. Seseorang

TECHNICAL NOTES

1. *Not/never attending school is someone who has never attended or never been registered in a formal education, such as primary, secondary, and tertiary education. Those who just completed kindergarten are considered as never attended school*
2. *Attending school is someone who is currently attending primary, secondary, or tertiary education, including package A, package B, or package C. College student who postpones his/her study is considered as attending school.*
3. *Not attending school anymore is someone who had enrolled and participated in formal and non-formal education in the past including package A, package B, or package C, but currently does not attend school.*
4. *Completed particular level of education is someone who has completed particular level of education in private or public school and accepting graduation certificate. Someone who has never attended the highest grade but passed the final exam is considered as completed particular level of*

yang belum mengikuti pelajaran pada kelas tertinggi tetapi telah mengikuti ujian akhir dan lulus dianggap tamat sekolah.

5. Dapat membaca dan menulis artinya dapat membaca dan menulis kata-kata/kalimat sederhana dengan suatu aksara tertentu.
6. Jalur Pendidikan di Indonesia terdiri atas 1) pendidikan formal, 2) pendidikan nonformal, dan 3) pendidikan informal yang ketiganya dapat saling melengkapi dan memperkaya (Undang-Undang No. 20 Tahun 2013 tentang Sistem Pendidikan Nasional).
7. Jenjang Pendidikan Formal terdiri atas pendidikan dasar, pendidikan menengah, dan pendidikan tinggi. Jenis pendidikan yang diajarkan mencakup pendidikan umum, kejuruan, akademik, profesi, vokasi, keagamaan, dan khusus.
 - a. Pendidikan Dasar berbentuk Sekolah Dasar (SD) dan Madrasah Ibtidaiyah (MI) atau bentuk lain yang sederajat serta Sekolah Menengah Pertama (SMP) dan Madrasah Tsanawiyah (MTs), atau bentuk lain yang sederajat.
 - b. Pendidikan Menengah berbentuk Sekolah Menengah Atas (SMA), Madrasah Aliyah (MA), Sekolah Menengah Kejuruan (SMK), dan Madrasah

education.

5. *Able to read and write is the ability to read and write at least a simple sentence in any letter of alphabets.*
6. *The Education System in Indonesia consists of 1) a formal education, 2) non-formal education, and 3) informal education that all three can be complementary and enriching (Law No. 20 Year 2013 about The National Education System).*
7. *The Formal Education Level consists of primary education, secondary education, and high education. The kind of education that taught consists of general education, vocational, academic, professional, religious, and specific education.*
 - a. *The Primary Education consists of Elementary School and Islamic Elementary School or other equivalent forms and Junior High School and MTs, or other equivalent forms.*
 - b. *The Secondary Education consists of the senior high school, MA, Vocational School, and Vocational Madrasah Aliyah, or other equivalent forms.*

Aliyah Kejuruan (MAK), atau bentuk lain yang sederajat.

- c. Pendidikan Tinggi merupakan jenjang pendidikan setelah pendidikan menengah yang mencakup program pendidikan diploma, sarjana, magister, spesialis, dan doktor yang diselenggarakan oleh perguruan tinggi. Perguruan tinggi dapat berbentuk akademi, politeknik, sekolah tinggi, institut, atau universitas.
8. Rumah Sakit adalah tempat pemeriksaan dan perawatan kesehatan, biasanya berada di bawah pengawasan dokter/tenaga medis, yang melayani penderita yang sakit untuk berobat rawat jalan atau rawat inap.
9. Rumah Sakit Bersalin adalah rumah sakit khusus untuk persalinan, dilengkapi pelayanan spesialis pemeriksaan kehamilan, persalinan, rawat inap dan rawat jalan ibu dan anak yang berada di bawah pengawasan dokter spesialis kandungan.
10. Rumah Bersalin adalah sarana pelayanan kesehatan dengan izin sebagai rumah bersalin, dilengkapi pelayanan pemeriksaan kehamilan, persalinan serta pemeriksaan ibu dan anak yang berada di bawah pengawasan bidan senior.
- c. *The High Education consists of the education level after the secondary education that consists of diplomas, bachelor, master, specialist, and doctoral degrees that are held by the college. The colleges can be academy, polytechnic, high school, institute, or university.*
8. *Hospital is a place for health check, usually controlled/supervised by doctors/medical personnel to serve the ill patients to get outpatient or inpatient treatment services.*
9. *Maternity Hospital is a specialized hospital for childbirth, has specialist inspection service to pregnancy, childbirth, hospitalization and outpatient for mothers and children that is under the supervision of an obstetrician.*
10. *Maternity House is health care facility with a license as a maternity house, equipped with prenatal care, childbirth and examination of mothers and children which is under the supervision of a senior midwife.*

11. Poliklinik adalah sarana kesehatan yang dipakai untuk pelayanan berobat jalan, biasanya berada di bawah pengawasan dokter/tenaga medis.
 12. Puskesmas (Pusat Kesehatan Masyarakat) adalah unit pelaksana teknis dinas kesehatan Kota/ kota yang mempunyai fungsi utama sebagai penyelenggara pelayanan kesehatan tingkat pertama. Wilayah kerja puskesmas maksimal adalah satu kecamatan dan untuk dapat menjangkau wilayah kerjanya, puskesmas mempunyai jaringan pelayanan yang meliputi unit Puskesmas Pembantu (Pustu), unit Puskesmas Keliling (Puskel), dan unit bidan desa/komunitas (Peraturan Menteri Kesehatan RI No. 75 Tahun 2014 Tentang Pusat Kesehatan Masyarakat).
 13. Apotek adalah suatu tempat tertentu yang digunakan untuk melakukan pekerjaan kefarmasian, dan penyaluran/ penjualan obat atau bahan farmasi dan perbekalan kesehatan lainnya kepada masyarakat yang dikelola oleh tenaga apoteker (Peraturan Menteri Kesehatan RI No. 1332 Tahun 2002 Tentang Perubahan Atas Peraturan Menteri Kesehatan RI No. 922/MENKES/PER/X/1993 Tentang Ketentuan
11. *Polyclinic is a health facility in which to get outpatient services, usually under the control of doctor/medical personnel.*
 12. *Public Health Center is technical implementation unit of regency health department that have the primary function as a first-level health care providers. The working area standard of public health center is one district and to reach their working areas, public health centers have a service network covering subsidiary of public health center, mobile 2014 about Public Health Center).*
 13. *Pharmacy is a specific place that is used for pharmaceutical jobs, and distribution/sale of drugs/ pharmaceuticals and other medical supplies to people that are administered by trained pharmacist (Regulation of the Minister of Health of Indonesia Number 1332 Year 2002 about the Changes of Regulation of the Minister of Health of Indonesia Number 922/MENKES/PER/X/1993 about Pro-vision and Procedures for Administration of Licensed Pharmacies)*

dan Tata Cara Pemberian Izin Apotek).

14. Imunisasi adalah memasukkan kuman atau racun penyakit tertentu yang sudah dilemahkan (vaksin) ke dalam tubuh dengan cara disuntik atau diminum (diteteskan dalam mulut) dengan maksud agar terjadi kekebalan tubuh terhadap penyakit tersebut.
 15. Keluhan kesehatan adalah keadaan seseorang yang mengalami gangguan kesehatan atau kejiwaan, baik karena penyakit akut, penyakit kronis, kecelakaan, kriminal, atau hal lain.
 16. Angka keberhasilan pengobatan tuberkulosis smear positive/Basil Tahan Asam (BTA) positif adalah proporsi (dinyatakan sebagai persentase) kasus TB BTA positif yang terdaftar di bawah program pengendalian TB nasional pada tahun tertentu yang dinyatakan berhasil menyelesaikan pen pengobatan. Dengan atau tanpa bukti bakteriologi keberhasilan ("sembuh" dan "menyelesaikan pengobatan" masing-masing).
 17. Angka keberhasilan pengobatan tuberkulosis smear positive/Basil
14. *Immunization is putting enervated microbe of a certain disease into human body by injection or drinking (dropping into mouth) to make the body immune to that disease.*
 15. *Health complaint is a condition where a person has health or mental problems because of acute illness, chronically illness, accident, crimes, or others.*
 16. *Self treatment is an effort of household members/family to have a health treatment by themselves without visiting health facilities or a doctor/health personnel (for instance, by taking modern medicine, herb medicine, chief with a coin, compress, cupping suction, massage) in order to recover from illness or reduce the health complaint.*
 17. *The treatment success rate for new pulmonary smear-positive*

Tahan Asam (BTA) positif adalah proporsi (dinyatakan sebagai persentase) kasus TB BTA positif yang terdaftar di bawah program pengendalian TB nasional pada tahun tertentu yang dinyatakan berhasil menyelesaikan pen- pengobatan. Dengan atau tanpa bukti bakteriologi keberhasilan (“sembuh” dan “menyelesaikan pengobatan” masing-masing).

tuberculosis cases is the proportion (expressed as a percentage) of new smear-positive tuberculosis cases registered under a national tuberculosis control programme in a given year that successfully completed treatment. With or without bacterio bacteriological evidence of succes (“cured” and “treatment completed” respectively).

18. BCG (Bacillus Calmette Guerin) merupakan vaksinasi untuk mencegah penyakit TBC, diberikan pada bayi baru lahir atau anak, dengan suntikan pada kulit pangkal lengan atas. Bekas suntikan kemudian akan membentuk tonjolan kecil jaringan parut pada kulit lengan atas. Suntikan BCG diberikan kepada anak sebanyak 1 kali.
19. DPT (Difteri, Pertusis, Tetanus) merupakan vaksin untuk mencegah penyakit Difteri, Pertusis, dan Tetanus yang diberikan pada bayi berumur 3 bulan ke atas, dengan suntikan pada paha, diulang 1 bulan dan 2 bulan kemudian, sehingga suntikan imunisasi DPT lengkap pada balita berjumlah 3 kali (kadang-kadang selang waktu antar suntikan bisa lebih dari 1 bulan).
20. Air leding adalah sumber air yang berasal dari air yang telah

18. *BCG (Bacillus Calmette Guerin) is a vaccine to prevent TBC disease, given to newborns or children, by injection at the base of the skin of the upper arm. Injection site will form little bumps of scar tissue in the skin of the upper arm. BCG injections given to children 1 times.*
19. *DPT (Diphtheria, Pertussis, Tetanus) is a vaccine to prevent the diphtheria, pertussis, and tetanus disease, given to infants aged 3 months and above, with a shot in the thigh, repeated one month and two months later, so that the complete DPT immunization shots at toddler totaling 3 times (sometimes the time interval between injections can be more than 1 month).*
20. *Pipe water is a water source that comes from water that has been*

melalui proses penjernihan dan penyehatan sebelum dialirkan kepada konsumen melalui instalasi berupa saluran air. Sumber air ini biasanya diusahakan oleh PAM/PDAM/BPAM. Termasuk dalam hal ini air ledeng yang didapat secara eceran.

through a process of purification and sanitation before distribute to consumers through an instalation of water lines. This water source is usually distributed by PAM/PDAM/BPAM. This include a pipe water that sold at retail.

21. Sumur terlindung adalah air yang berasal dari dalam tanah yang digali dan lingkaran sumur tersebut dilindungi oleh tembok paling sedikit 0,8 meter di atas tanah dan 3 meter ke bawah tanah, serta ada lantai semen sejauh 1 meter dari lingkaran sumur.

21. *Protected wells is water that comes from the soil were excavated and the circumference of the well was protected by walls at least 0.8 meters above ground and 3 meters underground, and cement floor as far as 1 meter from the well circumference.*

22. Bencana Alam adalah peristiwa atau serangkaian peristiwa yang mengancam dan mengganggu kehidupan/penghidupan masyarakat yang disebabkan oleh faktor alam antara lain berupa gempa bumi, tsunami, gunung meletus, banjir, kekeringan, angin topan, dan tanah longsor sehingga mengakibatkan kerugian materi maupun non-materi.

22. *Natural Disaster is an event or series of events that threaten and disrupt the lives and livelihoods caused by natural factors such as: earthquake, tsunami, volcanic eruption, flood, flash flood, drought, typhoon/cyclone, and landslide so it can lead to result in loss of material and non-material.*

23. Korban meninggal adalah orang yang dilaporkan tewas atau meninggal dunia akibat bencana.

23. *Fatality is a person reported killed or death in the wake of a disaster.*

24. Korban hilang adalah orang yang dilaporkan hilang atau tidak

24. *Missing person is a person reported missing or who cannot be located*

ditemukan atau tidak diketahui keberadaannya setelah terjadi bencana.

25. Korban luka/sakit adalah orang yang mengalami luka-luka atau sakit, dalam keadaan luka ringan, luka sedang maupun luka parah/berat, baik yang berobat jalan maupun rawat inap.

or who cannot be accounted for in the wake of a disaster

25. *Casualty is a person suffering injury or illness, in a state of light injury, moderate injury, or heavy injury, which is undergoing treatment as either an outpatient or inpatient.*

<https://payakumbuhkota.bps.go.id>

ULASAN**DESCRIPTION****Pendidikan**

Pada tahun 2023 tercatat jumlah TK sebanyak 19 sekolah, SD/Sederajat sebanyak 27 sekolah, SLTP/sederajat 7 sekolah dan SLTA/sederajat 9 sekolah.

Kesehatan

Pelayanan kesehatan tahun 2023 dilakukan oleh 2 Rumah Sakit khusus, 3 puskesmas, 55 Posyandu dan 14 Poskeskel

Agama

Jumlah tempat ibadah di Kecamatan Payakumbuh Barat Tahun 2023 adalah sebagai berikut : Masjid sebanyak 31 buah, Mushala 105 buah

Perumahan dan Lingkungan

Jumlah pelanggan PDAM di Kecamatan Payakumbuh Barat 2023 adalah sebanyak 13.336 pelanggan.

Education

In 2023 there were kindergarden 19 school, elementary school 27 school,, Junior High School 7 school and Senior High School 9 school.

Health

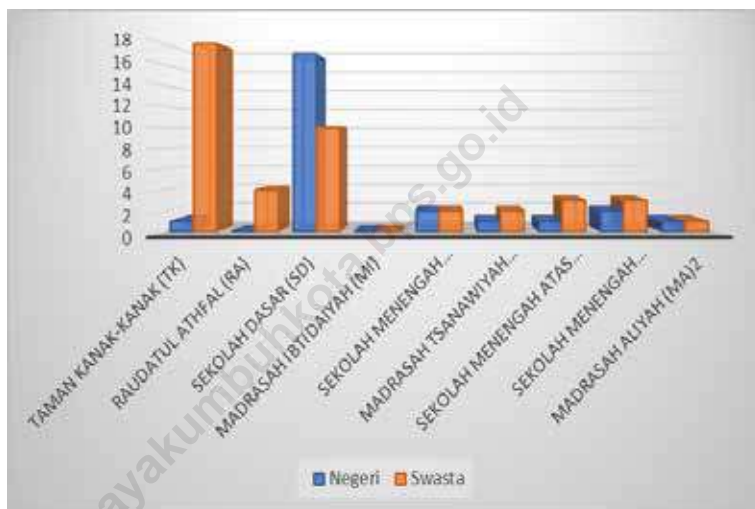
Health services in 2023 will be carried out by 2 specialized hospitals, 3 public health service, 55 Integrated service Post and 14 village health center.

Religion

The number of places of worship in Payakumbuh Barat District 2023 are as follows: 31 mosques, 105 prayer rooms

Housing and Environment

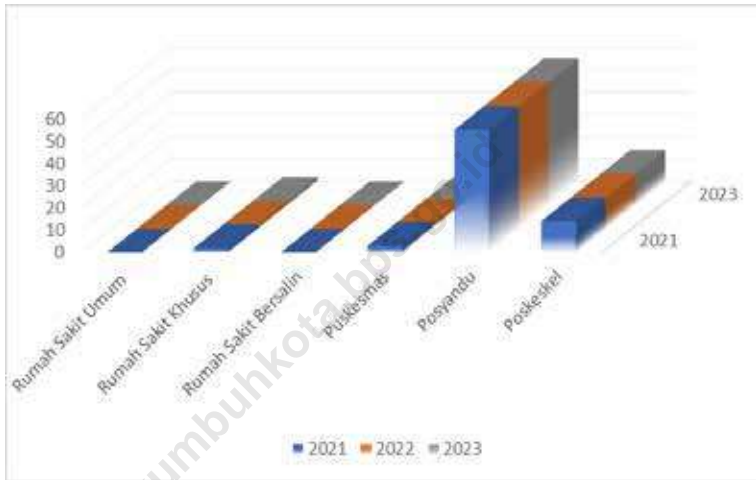
The number of PDAM customers in the Payakumbuh Barat District in 2023 is 13.336 customers.



Catatan/Note: ³Seluruh Raudatul Athfal (RA) berstatus swasta/*All Raudatul Athfal (RA) are private*
 Sumber/Source: ² Kementerian Agama, EMIS, data semester ganjil laporan sampai dengan 17 Februari 2022/*Ministry of Religious Affairs, EMIS, odd semester report data up to 17 February 2022*

Gambar 4.1
Figures

Jumlah Sekolah Menurut Tingkat Pendidikan di Kecamatan Payakumbuh Barat, 2022/2023
Number of Schools by Level of Education in Payakumbuh Barat District, 2022/2023



Sumber/Source: Dinas Kesehatan Kota Payakumbuh/Public Health Office of Payakumbuh Municipality

Gambar 4.2
Figures

Jumlah Rumah Sakit Umum, Rumah sakit Khusus, Rumah Bersalin, Puskesmas, Klinik, Psyandu, dan Poskeskel di Kecamatan Payakumbuh Barat, 2021–2023

Number of General Hospital, Special Hospital, Maternity Hospital, Public Health Center, Medical Clinic and Integrated Service post in Payakumbuh Barat District, 2021–2023

4.1 PENDIDIKAN EDUCATION

Tabel 4.1.1 Banyaknya Kelurahan yang Memiliki Fasilitas Sekolah Menurut Tingkat Pendidikan di Payakumbuh Barat 2021–2023
Number of Kelurahan having Educational Facilities by Educational Level in Payakumbuh Barat District, 2021–2023

Tingkat Pendidikan Educational Level	2021	2022	2023
(1)	(2)	(3)	(4)
Sekolah Dasar (SD) <i>Primary School</i>	16	15	15
Madrasah Ibtidaiyah (MI) / <i>Madrasah Ibtidaiyah</i>	–	–	–
Sekolah Menengah Pertama (SMP) / <i>Junior High School</i>	7	6	6
Madrasah Tsanawiyah (MTs) / <i>Madrasah Tsanawiyah (MTs)</i>	6	5	3
Sekolah Menengah Atas (SMA) / <i>Senior High School</i>	3	3	3
Sekolah Menengah Kejuruan (SMK) / <i>Vocational High School</i>	4	4	4
Madrasah Aliyah (MA) / <i>Madrasah Aliyah</i>	2	2	2
Akademi/Perguruan Tinggi / <i>Academy/University</i>	2	2	2

Sumber/Source: Kantor Camat Payakumbuh Barat / *Payakumbuh Barat District Office*

Tabel 4.1.2
Table

Jumlah Sekolah Menurut Tingkat Pendidikan di Kecamatan Payakumbuh Barat, 2020/2021 dan 2022/2023
Number of Schools by Level of Education in Payakumbuh Barat District, 2020/2021 and 2022/2023

Tingkat Pendidikan <i>Educational Level</i>	Negeri/ <i>Public</i>		Swasta/ <i>Private</i>		Jumlah/ <i>Total</i>	
	2020/2021	2022/2023	2020/2021	2022/2023	2020/2021	2022/2023
(1)	(2)	(3)	(4)	(5)	(6)	(7)
Taman Kanak-Kanak (TK) ¹ / <i>Kindergarten</i> ¹	1	1	18	18	19	19
Raudatul Athfal (RA) ² <i>Raudatul Athfal (RA)</i> ²	–	–	4	4	4	4
Sekolah Dasar (SD) ¹ <i>Elementary Schools</i> ¹	17	17	8	10	25	27
Madrasah Ibtidaiyah (MI) ² / <i>Madrasah Ibtidaiyah (MI)</i> ²	–	–	–	–	–	–
Sekolah Menengah Pertama (SMP) ¹ / <i>Junior High Schools</i> ¹	2	2	2	2	4	4
Madrasah Tsanawiyah (MTs) ² / <i>Madrasah Tsanawiyah (MTs)</i> ²	1	1	1	2	2	3
Sekolah Menengah Atas (SMA) ¹ / <i>Senior High Schools</i> ¹	1	1	1	3	2	4
Sekolah Menengah Kejuruan (SMK) ¹ <i>Vocational High Schools</i> ¹	2	2	2	3	4	5
Madrasah Aliyah (MA) ² <i>Madrasah Aliyah (MA)</i> ²	1	1	1	1	2	2

Catatan/Note: ³ Seluruh Raudatul Athfal (RA) berstatus swasta/*All Raudatul Athfal (RA) are private*

Sumber/Source: ¹ Kementerian Pendidikan, Kebudayaan, Riset, dan Teknologi, Sistem Data Pokok Pendidikan, data semester ganjil laporan sampai dengan 30 November 2022/*Ministry of Education, Culture, Research, and Technology, Basic Education Data System, odd semester report data up to 30 November 2022*

² Kementerian Agama, EMIS, data semester ganjil laporan sampai dengan 17 Februari 2022/*Ministry of Religious Affairs, EMIS, odd semester report data up to 17 February 2022*

Tabel 4.1.3 Jumlah Guru Menurut Tingkat Pendidikan di Kecamatan Payakumbuh Barat, 2020/2021 dan 2022/2023
Table Number of Teachers by Level of Education in Payakumbuh Barat District, 2020/2021 and 2022/2023

Tingkat Pendidikan Educational Level	Negeri/Public		Swasta/Private		Jumlah/Total	
	2020/2021	2022/2023	2020/2021	2022/2023	2020/2021	2022/2023
(1)	(2)	(3)	(4)	(5)	(6)	(7)
Taman Kanak–Kanak (TK) ¹ /Kindergarten ¹	10	9	110	152	120	161
Raudatul Athfal (RA) ² Raudatul Athfal (RA) ²	–	–	–	17	–	17
Sekolah Dasar (SD) ^{1,3} Elementary Schools ^{1,3}	199	200	162	127	361	327
Madrasah Ibtidaiyah (MI) ² /Madrasah Ibtidaiyah (MI) ²	–	–	–	–	–	–
Sekolah Menengah Pertama (SMP) ^{1,3} / Junior High Schools ^{1,3}	80	77	43	39	123	116
Madrasah Tsanawiyah (MTs) ² /Madrasah Tsanawiyah (MTs) ²	73	73	16	25	89	98
Sekolah Menengah Atas (SMA) ^{1,3} /Senior High Schools ^{1,3}	62	64	14	27	76	91
Sekolah Menengah Kejuruan (SMK) ^{1,3,4} Vocational High Schools ^{1,3,4}	235	321	54	25	289	346
Madrasah Aliyah (MA) ² Madrasah Aliyah (MA) ²	87	88	14	12	101	100

Catatan/Note: ³ Jumlah guru termasuk kepala sekolah dan guru/The total of teachers including headmaster and teacher.

⁴ Guru yang mengajar di dua sekolah atau lebih dihitung di masing–masing sekolah/Teacher who taught in two schools or more counted in every school.

Sumber/SOURCE: ¹ Kementerian Pendidikan, Kebudayaan, Riset, dan Teknologi, Sistem Data Pokok Pendidikan, data semester ganjil laporan sampai dengan 30 November 2021/Ministry of Education, Culture, Research, and Technology, Basic Education Data System, odd semester report data up to 30 November 2021

² Kementerian Agama, EMIS, data semester ganjil laporan sampai dengan 17 Februari 2022/Ministry of Religious Affairs, EMIS, odd semester report data up to 17 February 2022

Tabel 4.1.4
Table

Jumlah Murid Menurut Tingkat Pendidikan di Kecamatan Payakumbuh Barat, 2020/2021 dan 2022/2023
Number of Pupils by Level of Education in Payakumbuh Barat District, 2020/2021 and 2022/2023

Tingkat Pendidikan Educational Level	Negeri/Public		Swasta/Private		Jumlah/Total	
	2020/2021	2022/2023	2020/2021	2022/2023	2020/2021	2022/2023
(1)	(2)	(3)	(4)	(5)	(6)	(7)
Taman Kanak-Kanak (TK) ¹ /Kindergarten ¹	107	131	885	884	992	1.015
Raudatul Athfal (RA) ² Raudatul Athfal (RA) ²	–	–	109	123	109	123
Sekolah Dasar (SD) ¹ Elementary Schools ¹	3.502	2.697	2.344	1.825	5.846	4.522
Madrasah Ibtidaiyah (MI) ² /Madrasah Ibtidaiyah (MI) ²	–	–	–	–	–	–
Sekolah Menengah Pertama (SMP) ¹ /Junior High Schools ¹	1.368	1.355	379	613	1.747	1.968
Madrasah Tsanawiyah (MTs) ² /Madrasah Tsanawiyah (MTs) ²	1.212	1.143	77	61	1.289	1.204
Sekolah Menengah Atas (SMA) ¹ /Senior High Schools ¹	854	991	76	250	930	1.241
Sekolah Menengah Kejuruan (SMK) ¹ Vocational High Schools ¹	3.343	4.809	279	171	3.622	4.980
Madrasah Aliyah (MA) ² Madrasah Aliyah (MA) ²	1.070	1.222	11	9	1.081	1.231

Sumber/Source: ¹ Kementerian Pendidikan, Kebudayaan, Riset, dan Teknologi, Sistem Data Pokok Pendidikan, data semester ganjil laporan sampai dengan 30 November 2021/Ministry of Education, Culture, Research, and Technology, Basic Education Data System, odd semester report data up to 30 November 2021

² Kementerian Agama, EMIS, data semester ganjil laporan sampai dengan 17 Februari 2022/Ministry of Religious Affairs, EMIS, odd semester report data up to 17 February 2022

Tabel 4.1.5
Table

Banyaknya Kelurahan Menurut Kemudahan Untuk Mencapai Sarana Pendidikan Terdekat di Kecamatan Payakumbuh Barat 2023
Number of Kelurahan by Convenience access by Kelurahan in Payakumbuh Barat District, 2023

Tingkat Pendidikan Educational Level		Jumlah/Total			
		Sangat Mudah/ Very Easy	Mudah/Easy	Sulit/Difficult	Sangat Sulit/ Very Difficult
(1)	(2)	(3)	(4)	(5)	
1. SD	15	–	–	–	
2. MI	2	–	–	–	
3. SMP	3	–	–	–	
4. MTs	3	–	–	–	
5. SMA	3	–	–	–	
6. MA	2	–	–	–	
7. SMK	4	–	–	–	
8. Akademi/ Perguruan Tinggi	2	–	–	–	

Sumber/Source: Kantor Camat Payakumbuh Barat /Payakumbuh Barat District Office

Tabel 4.1.6
Table

Jumlah Anak Didik Sekolah Luar Biasa (SLB) di Kecamatan Payakumbuh Barat, 2023
Number of Student Extraordinary School by Kelurahan in Payakumbuh Barat District, 2023

Kelurahan/ Kelurahan	Jumlah Anak Didik/Number of Student		
	Laki-laki/Male	Perempuan/ Female	Jumlah/Total
(1)	(2)	(3)	(4)
1. SLB A/ Tuna Netra Pakan Sinayan	11	13	24
2. SLB C/ Tuna Grahita Payolansek	33	14	47
<i>Jumlah/Total</i>	44	27	71
2022	55	32	87
2021	51	28	79

Sumber/Source: Dinas Pendidikan Kota Payakumbuh/Education Authorities of Payakumbuh Municipality

Tabel 4.1.7 Jumlah Tempat Kursus/Lembaga dan tenaga Pengajar Pada Kursus Diklusemas di Kecamatan Payakumbuh Barat, 2023
Table Number of Place Association and Tutor at Diklusemas Course in Payakumbuh Barat District, 2023

Jenis Kursus/ Kind of Course	Jumlah/Total	
	Lembaga/Institution	Pengajar/Tutor
(1)	(2)	(3)
1. Komputer/Computer	–	–
2. Bahasa Inggris/English Skill	–	–
3. Mengemudi/Driving	1	2
4. Menjahit/Sewing	1	2
Jumlah/Total	2	4

Sumber/Source: Dinas Pendidikan Kota Payakumbuh/Education Authorities of Payakumbuh Municipality

Tabel 4.1.8
Table

Jumlah Guru Agama Negeri dan Honor Menurut Tingkat Pendidikan di Kecamatan Payakumbuh Barat, 2023
Number Government Religion Teachers, and Private Teachers and by Level of Education in Payakumbuh Barat District, 2023

	Tingkat Pendidikan/ Education Level	Jumlah/Total	
		Negeri/Public	Honoror/Private
	(1)	(2)	(3)
1.	SD Sederajat/ Primary School	16	13
2.	SLTP Sederajat/ Junior High School	4	6
3.	SLTA Sederajat/ Senior High School	5	11
	Jumlah/Total	25	30

Sumber/Source: Kantor Kementerian Agama Kota Payakumbuh/Ministry Religious Affairs of Payakumbuh Municipality

Tabel 4.1.9 Jumlah Sekolah, Guru dan Murid pada TPQ/TPSQ di Kecamatan Payakumbuh Barat, 2022–2023
Number of School, Teachers and Students at TPQ/TPSQ in Payakumbuh Barat District, 2022–2023

Uraian/ Description	Tahun/Year		
	2021	2022	2023
(1)	(2)	(3)	(4)
1. Sekolah/ School	70	71	74
2. Guru/ Teachers	154	161	198
3. Murid/ Student	3.360	3207	3506

Sumber/Source: Kantor Kementerian Agama Kota Payakumbuh/Ministry Religious Affairs of Payakumbuh Municipality

Tabel 4.1.10
Table

**Jumlah Sekolah, Guru dan Murid pada MDTA di
Kecamatan Payakumbuh Barat, 2022–2023**
**Number of School, Teachers and Students at MDTA in
Payakumbuh Barat District, 2022–2023**

Uraian/ Description	Tahun/Year		
	2021	2022	2023
(1)	(2)	(3)	(4)
1. Sekolah/ School	9	9	11
2. Guru/ Teachers	74	69	80
3. Murid/ Student	1.490	1.951	2.120

Sumber/Source: Kantor Kementerian Agama Kota Payakumbuh/Ministry Religious Affairs of Payakumbuh Municipality

Tabel 4.1.11 Jumlah Perguruan Tinggi/ Akademi, Mahasiswa, Kelas, dan Dosen di Kecamatan Payakumbuh Barat, 2023
Table Number of University, College Student, Class, and Lecture in Payakumbuh Barat District, 2023

Uraian/ Description		Jumlah/Total
(1)		(5)
1.	Perguruan Tinggi/ University	2
2.	Mahasiswa / College Student	553
3.	Kelas/ Class	24
4.	Dosen/ Lecture	44

Sumber/Source: Masing – masing Universitas, Each University

4.2 KESEHATAN HEALTH

Tabel 4.2.1 Banyaknya Kelurahan yang Memiliki Sarana Kesehatan Menurut Jenis Sarana Kesehatan di Kecamatan Payakumbuh Barat, 2021–2023
Number of Kelurahan Health Facilities by Type of Health Facilities in Payakumbuh Barat District, 2021–2023

Jenis Sarana Kesehatan <i>Type of Health Facilities</i>	2021	2022	2023
(1)	(2)	(3)	(4)
Rumah Sakit <i>Hospital</i>	2	2	2
Rumah Sakit Bersalin <i>Maternity Hospital</i>	–	–	–
Poliklinik/Balai Pengobatan <i>Polyclinic</i>	1	1	1
Puskesmas <i>Public Health</i>	3	3	3
Puskesmas Pembantu <i>Subsidiary of Public Health Center</i>	5	5	5
Apotek <i>Pharmacy</i>	9	9	9

Sumber/Source: Kantor Camat Payakumbuh Barat /Payakumbuh Barat District Office

Tabel
Table 4.2.2

Jumlah Rumah Sakit Umum, Rumah sakit Khusus, Rumah Bersalin, Puskesmas, Klinik, Posyandu, dan Poskeskel di Kecamatan Payakumbuh Barat, 2021–2023
Number of General Hospital, Special Hospital, Maternity Hospital, Public Health Center, Integrated Service post and Village Public Health in Payakumbuh Barat District, 2021–2023

Jenis Sarana Kesehatan Type of Health Facilities	2021	2022	2023
(1)	(2)	(3)	(4)
Rumah Sakit Umum <i>General Hospital</i>	–	–	–
Rumah Sakit Khusus <i>Specialized Hospital</i>	2	2	2
Rumah Sakit Bersalin <i>Maternity Hospital</i>	–	–	–
Puskesmas <i>Public Health</i>	3	3	3
Posyandu <i>Integrated Service Post</i>	55	55	55
Poskeskel <i>Village Public Health</i>	14	14	14

Sumber/Source: Dinas Kesehatan Kota Payakumbuh/*Public Health Office of Payakumbuh Municipality*

Tabel 4.2.3
Table

Jumlah Kasus HIV/AIDS,IMS,DBD,Diare,TB dan Malaria di Kecamatan Payakumbuh Barat, 2023
Number of cases of HIV/AIDS, Sexually Transmitted Infection, Dengue Fever, Diarrhea, Tuberculosis(TB) and Malaria in Payakumbuh Barat District, 2023

Kasus/ Cases	Jumlah total
(1)	(2)
HIV/AIDS HIV/AIDS	6
IMS/ Sexually Transmitted Infection	–
DBD/ Dangue Fever	15
Diare/ Diarrhea	467
Tuberculosis/ Tuberculosis	130
Malaria/ Malaria	–
Payakumbuh Barat	618

Sumber/Source: Dinas Kesehatan Kota Payakumbuh/Public Health Office of Payakumbuh Municipality

Tabel**Table 4.2.4**

Jumlah Kunjungan Rawat Jalan, Rawat Inap dan gangguan Jiwa di Sarana Kesehatan di Kecamatan Payakumbuh Barat, 2023
Amount of out Patient, In Patient and Psychoneurotic in Health Care Facilities Payakumbuh Barat District, 2023

Fasilitas Kesehatan/ Health Facilities		Rawat Jalan/ Out Patient	Rawat Inap/ In Patient	Gangguan Jiwa/ Psychoneurotic
(1)		(2)	(3)	(2)
1.	Puskesmas Ibuah	41.446	80	552
2.	Puskesmas Payolansek	20.264	–	214
3.	Puskesmas Parik Rantang	37610	–	26
4.	RS Ibu & Anak Sukma Bunda	16.445	2.725	–
5.	RS Ibu & Anak Annisa	25.427	5.421	–
Payakumbuh Barat		141.192	8.226	792

Sumber/Source: Dinas Kesehatan Kota Payakumbuh/Public Health Office of Payakumbuh Municipality

Tabel 4.2.5
Table

Banyaknya Lahir Hidup, Lahir Mati pada Sarana Kesehatan di Kecamatan Payakumbuh Barat, 2023
The Number Of Alive, Death at Birth and Health Care Facilities Payakumbuh Barat District, 2023

Fasilitas Kesehatan/ Health Facilities		Lahir Hidup/ Alive birth	Lahir Mati/ Death at Birth
(1)		(2)	(3)
1.	Puskesmas Ibuah	368	3
2.	Puskesmas Payolansek	316	--
3.	Puskesmas Parik Rintang	270	1
Payakumbuh Barat		954	4

Sumber/Source: Dinas Kesehatan Kota Payakumbuh/Public Health Office of Payakumbuh Municipality

Tabel 4.2.6 Jumlah Imunisasi Bayi, Catin, Ibu hamil, Murid SD, Campak Menurut Tempat Imunisasi di Kecamatan Payakumbuh Barat, 2023
Number of Immunization of Infants, Prospectives Brides, Pregnant Women, Elementary Student, and Measles by Immunization Place in Payakumbuh Barat District, 2023

	Tempat Imunisasi <i>Immunization Place</i>	Bayi/ Baby	Catin/ Future Bride	Ibu hamil / Pregnant Women	Murid Kelas 1 SD DT/ First Grade Elementary School	Campak/ <i>Measles</i>
	(1)	(2)	(3)	(4)	(5)	(6)
1.	Puskesmas Parik Rantang	270	18	297	352	159
2.	Puskesmas Ibuah	368	87	412	237	126
3.	Puskesmas Payolansek	316	67	349	463	109
	Jumlah	954	172	1.058	1.052	394

Sumber/Source: Dinas Kesehatan Kota Payakumbuh/*Public Health Office of Payakumbuh Municipality*

Tabel 4.2.7
Table

Distribusi Tenaga Medis, Paramedis dan Non Medis Pada Puskesmas di Kecamatan Payakumbuh Barat, 2023
The Distribution of Medical Employee and Non Medical of Public Health Service in Payakumbuh Barat District, 2023

Fasilitas Kesehatan/ Medical Facilities	Dokter/Doctor		Sarjana Kesehatan/ Under Graduate Health	Bidan/ Midwife	Perawat/ Nurse	S1 Keperawatan/ Under Graduate Nurse
	Spesialis dan Umum/ Specialist and general	Gigi/ Dentist				
(1)	(2)	(3)	(4)	(5)	(6)	(7)
1. Puskesmas Parik Rantang	2	1	2	11	3	3
2. Puskesmas Ibuah	3	1	2	16	4	8
3. Puskesmas Payolansek	3	1	2	10	2	2
Jumlah	8	3	6	37	9	13

Lanjutan Tabel/Continued Table 4.2.7

Fasilitas Kesehatan/ Medical Facilities	Paramedis Non Keperawatan/ Non Treatment				TU/ TU/	Lainnya/ Other	Jumlah/ Total
	Perawat Gigi/ Dentist	Gizi/ Nutrient	Sanitasi/ Sanitation	Lainnya/ Other			
(1)	(2)	(3)	(4)	(5)	(6)	(7)	(8)
1. Puskesmas Parik Rantang	1	2	1	6	1	3	36
2. Puskesmas Ibuah	3	2	1	7	1	5	53
3. Puskesmas Payolansek	2	1	1	4	1	4	33
Jumlah	6	5	3	17	3	12	122

Sumber/Source: Dinas Kesehatan Kota Payakumbuh/Public Health Office of Payakumbuh Municipality

4.3 PERUMAHAN DAN LINGKUNGAN HOUSING AND ENVIRONMENT

Tabel 4.3.1 Banyaknya Kelurahan Menurut Sumber Air Minum Sebagian Besar Keluarga di Kecamatan Payakumbuh Barat, 2021–2023
Number of Kelurahan by Drinking Water Source of Majority Family in Payakumbuh Barat District, 2021–2023

Sumber Air Minum Source of Drinking Water	2021	2022	2023
(1)	(2)	(3)	(4)
Air Kemasan Bermerk/ <i>Branded Bottled Water</i>	–	–	–
Air Isi Ulang/ <i>Refil Water</i>	6	6	6
Leding Dengan Meteran/ <i>Metered Piped Water</i>	11	11	11
Leding Tanpa Meteran/ <i>Non Metered Piped Water</i>	–	–	–
Sumur Bor atau Pompa/ <i>Artesian Well or Pumped Water</i>	–	–	–
Sumur/ <i>Well</i>	–	–	–
Mata Air/ <i>Spring</i>	–	–	–
Sungai/Danau/Kolam/ Waduk/Situ/ Embung/Bendungan/ <i>River/Lake/Pond/ Reservoir/Dam</i>	–	–	–
Air Hujan/ <i>Rainwater</i>	–	–	–

Sumber/Source: Kantor Camat Payakumbuh Barat /*Payakumbuh Barat District Office*

Tabel 4.3.2 Banyaknya Keluarga Menurut Kelurahan dan Jenis Pengguna Listrik di Kecamatan Payakumbuh Barat, 2021
Table *Number of Family by Kelurahan and Type of Electricity Consumer in Payakumbuh Barat District, 2021*

Desa/Kelurahan <i>Village/Kelurahan</i>	Pengguna Listrik <i>Electricity Consumer</i>			Bukan Pengguna Listrik <i>Not Electricity Consumer</i>
	PLN <i>State Electricity Company</i>	Non PLN <i>Non-State Electricity Company</i>	Jumlah <i>Total</i>	
(1)	(2)	(3)	(4)	(5)
1. Pakan Sinayan	564	–	564	–
2. Kubu Gadang	780	–	780	–
3. Bulakan Balai Kandi	1.327	–	1.327	–
4. Tanjung Pauh	1.062	–	1.062	–
5. Ibhuh	1.418	–	1.418	–
6. Labuh Basilang	643	–	643	–
7. Parak Betung	329	–	329	–
8. Parit Rantang	1.598	–	1.598	–
9. Padang tongah Balai Nan Duo	855	–	855	–

Lanjutan Tabel/Continued Table 4.3.2

Desa/Kelurahan <i>Village/Kelurahan</i>	Pegguna Listrik <i>Electricity Consumer</i>			Bukan Pegguna Listrik <i>Not Electricity Consumer</i>
	PLN <i>State Electricity Company</i>	Non PLN <i>Non-State Electricity Company</i>	Jumlah <i>Total</i>	
(1)	(2)	(3)	(4)	(5)
10. Tanjung Godang Sei Pinago	1.082	–	1.082	–
11. Payolansék	1.090	–	1.090	–
12. Padang Datar Tanah Mati	855	–	855	–
13. Seberang Betung	543	–	543	–
14. Koto Tengah	582	–	582	–
15. Talang	844	–	844	–
16. Nunang Daya Bangun	1.133	–	1.133	–
17. Padang Tinggi Piliang	1.300	–	1.300	–
Payakumbuh Barat	16.005		16.005	

Sumber/Source: BPS, Pendataan Potensi Desa (Podes) 2021/BPS–Statistics Indonesia, Village Potential Data Collecting 2021

Tabel 4.3.3
Table

**Jumlah Pelanggan Air Bersih (PDAM) Menurut Tarif di
Kecamatan Payakumbuh Barat, 2023**
*Number of Customer at Water areal Company by Kind of rate
in Payakumbuh Barat District, 2023*

Jenis Tarif/ Kind of rate	Jumlah/Total
(1)	
1. RT A	1.739
2. RT B	6.439
3. RT C	2.888
4. SKM	–
5. MI–PANS	7
6. MI–LAMP	–
7. Niaga Kecil	820
8. Niaga Menengah	1.179

Lanjutan Tabel/Continued Table 4.3.3

Jenis Tarif/ Kind of rate	Jumlah/Total
(1)	
9. Niaga Besar	21
10. Sosial Umum	21
11. Sosial Khusus	91
12. Industri	6
13. Depot Air	20
14. Instansi Pemerintah	105
Payakumbuh Barat	13.336

Sumber/Source: PDAM Kota Payakumbuh /PDAM of Payakumbuh Municipality

Tabel 4.3.4 Banyaknya Desa/Kelurahan Menurut Sumber Penerangan Jalan Utama Desa/Kelurahan di Kecamatan Payakumbuh Barat, 2021–2023
Number of Villages/Kelurahan by Source of Villages/Kelurahan's Main Street Illumination in Payakumbuh Barat District, 2021–2023

Sumber Penerangan Jalan Utama <i>Source of Main Street Illumination</i>	2021	2022	2023
(1)	(2)	(3)	(4)
Listrik Pemerintah/ <i>State Electricity</i>	17	17	17
Listrik Non Pemerintah/ <i>Non-State Electricity</i>	–	–	–
Non Listrik/ <i>Non-Electric</i>	–	–	–

Sumber/Source: Kantor Camat Payakumbuh Barat /Payakumbuh Barat District Office

Tabel
Table 4.3.5

Banyaknya Desa/Kelurahan Menurut Penggunaan Fasilitas Tempat Buang Air Besar Sebagian Besar Keluarga di Kecamatan Payakumbuh Barat, 2021–2023
Number of Villages/Kelurahan by Toilet Facility Used by Majority Family in Payakumbuh Barat District, 2021–2023

Fasilitas Tempat Buang Air Besar Toilet Facility	2021	2022	2023
(1)	(2)	(3)	(4)
Jamban/Toilet			
Sendiri/Private	17	17	17
Bersama/Shared	–	–	–
Umum/Public	–	–	–
Bukan Jamban/Non-Toilet	–	–	–
Jumlah/Total	17	17	17

Sumber/Source: Kantor Camat Payakumbuh Barat /Payakumbuh Barat District Office

Tabel
Table 4.3.6

Banyaknya Desa/Kelurahan Menurut Jenis Bahan Bakar untuk Memasak yang Digunakan Sebagian Besar Keluarga di Kecamatan Payakumbuh Barat, 2023
Number of Villages/Kelurahan by Type of Cooking Fuel Used by Majority Family in Payakumbuh Barat District, 2023

Jenis Bahan Bakar untuk Memasak <i>Type of Cooking Fuel</i>	2023
(1)	(2)
Listrik/ <i>Electric</i>	–
Elpiji 5,5 kg/ <i>Blue Gas 5.5 kg–LPG</i>	–
Elpiji 12 kg/ <i>12 kg–LPG</i>	–
Elpiji 3 kg/ <i>3 kg–LPG</i>	17
Gas Kota/ <i>City Gas</i>	–
Biogas/ <i>Biogas</i>	–
Minyak Tanah/ <i>Kerosene</i>	–
Briket/ <i>Briquettes</i>	–
Arang/ <i>Charcoal</i>	–
Kayu Bakar/ <i>Firewood</i>	–
Lainnya/ <i>Others</i>	–
Jumlah/<i>Total</i>	17

Sumber/*Source*: Kantor Camat Payakumbuh Barat /*Payakumbuh Barat District Office*

4.4 AGAMA DAN SOSIAL LAINNYA RELIGION AND OTHER SOCIAL AFFAIRS

Tabel 4.4.1 Jumlah Tempat Peribadatan Menurut Desa/Kelurahan di Kecamatan Payakumbuh Barat, 2023
Table *Number of Worship Places by Villages/Kelurahan in Payakumbuh Barat District, 2023*

Desa/Kelurahan <i>Village/Kelurahan</i>	Masjid <i>Mosque</i>	Mushola <i>Pray Room</i>	Gereja Protestan <i>Protestant Church</i>	Gereja Katholik <i>Catholic Church</i>	Pura <i>Temple</i>	Vihara
(1)	(2)	(3)	(4)	(5)	(6)	(7)
1. Pakan Sinayan	1	4	–	–	–	–
2. Kubu Gadang	1	5	–	–	–	–
3. Bulakan Balai Kandi	3	9	–	–	–	–
4. Tanjung Pauh	2	10	–	–	–	–
5. Ibhuh	2	11	–	–	–	–
6. Labuh Basilang	1	1	–	–	–	–
7. Parak Betung	2	1	–	–	–	–
8. Parit Rantang	3	11	–	–	–	–
9. Padang tengah Balai Nan Duo	3	4	–	–	–	–

Lanjutan Tabel/Continued Table 4.4.1

	Desa/Kelurahan Village/Kelurahan	Masjid Mosque	Mushola Pray Room	Gereja Protestan Protestant Church	Gereja Katholik Catholic Church	Pura Temple	Vihara
	(1)	(2)	(3)	(4)	(5)	(6)	(7)
10.	Tanjung Godang Sei Pinago	3	8	–	–	–	–
11.	Payolansek	1	12	–	–	–	–
12.	Padang Datar Tanah Mati	2	5	–	–	–	–
13.	Seberang Betung	1	2	–	–	–	–
14.	Koto Tangah	1	6	–	–	–	–
15.	Talang	1	6	–	–	–	–
16.	Nunang Daya Bangun	2	3	–	–	–	–
17.	Padang Tinggi Piliang	2	7	–	–	–	–
	Payakumbuh Barat	31	105	–	–	–	–

Sumber/Source: Kantor Camat Payakumbuh Barat /Payakumbuh Barat District Office

Tabel 4.4.2
Table

**Banyaknya Kejadian Bencana Alam Menurut Desa/
Kelurahan dan Jenis Bencana Alam di Kecamatan
Payakumbuh Barat, 2023**
*Number of Natural Disaster Events by Villages/Kelurahan
and Type of Natural Disaster in Payakumbuh Barat District,
2023*

	Desa/Kelurahan <i>Village/Kelurahan</i>	Gempa Bumi <i>Earthquake</i>	Tsunami <i>Tsunami</i>	Gunung Meletus <i>Volcanic Eruption</i>	Tanah Longsor <i>Landslide</i>
	(1)	(2)	(3)	(4)	(5)
1.	Pakan Sinayan	–	–	–	–
2.	Kubu Gadang	–	–	–	–
3.	Bulakan Balai Kandi	–	–	–	–
4.	Tanjung Pauh	–	–	–	–
5.	Ibuh	–	–	–	–
6.	Labuh Basilang	–	–	–	–
7.	Parak Betung	–	–	–	–
8.	Parit Rintang	–	–	–	–
9.	Padang tengah Balai Nan Duo	–	–	–	–

Lanjutan Tabel/Continued Table 4.4.2

Desa/Kelurahan <i>Village/Kelurahan</i>	Gempa Bumi <i>Earthquake</i>	Tsunami <i>Tsunami</i>	Gunung Meletus <i>Volcanic Eruption</i>	Tanah Longsor <i>Landslide</i>
(1)	(2)	(3)	(4)	(5)
10. Tanjung Godang Sei Pinago	–	–	–	–
11. Payolasek	–	–	–	–
12. Padang Datar Tanah Mati	–	–	–	–
13. Seberang Betung	–	–	–	–
14. Koto Tengah	–	–	–	–
15. Talang	–	–	–	–
16. Nunang Daya Bangun	–	–	–	–
17. Padang Tinggi Piliang	–	–	–	–
Payakumbuh Barat	–	–	–	–

Lanjutan Tabel/Continued Table 4.4.2

Desa/Kelurahan Village/Kelurahan	Banjir Floods	Banjir Bandang Flash Floods	Kekeringan Drought	Kebakaran Hutan dan Lahan Forest and Land Fires
(1)	(6)	(7)	(8)	(9)
1. Pakan Sinayan	–	–	–	–
2. Kubu Gadang	–	–	–	–
3. Bulakan Balai Kandi	–	–	–	–
4. Tanjung Pauh	–	–	–	–
5. Ibhuh	–	–	–	–
6. Labuh Basilang	–	–	–	–
7. Parak Betung	–	–	–	–
8. Parit Rantang	–	–	–	–
9. Padang tongah Balai Nan Duo	–	–	–	–

Lanjutan Tabel/Continued Table 4.4.2

Desa/Kelurahan Village/Kelurahan	Banjir Floods	Banjir Bandang Flash Floods	Kekeringan Drought	Kebakaran Hutan dan Lahan Forest and Land Fires
(1)	(6)	(7)	(8)	(9)
10. Tanjung Godang Sei Pinago	–	–	–	–
11. Payolansek	–	–	–	–
12. Padang Datar Tanah Mati	–	–	–	–
13. Seberang Betung	–	–	–	–
14. Koto Tengah	–	–	–	–
15. Talang	–	–	–	–
16. Nunang Daya Bangun	–	–	–	–
17. Padang Tinggi Piliang	–	–	–	–
Payakumbuh Barat	–	–	–	–

Lanjutan Tabel/Continued Table 4.4.2

Desa/Kelurahan Village/Kelurahan	Angin Puyuh/ Puting Beliung/ Topan Tornado/Typhoon	Gelombang Pasang Tidal Wave	Abrasi Abrasion
(1)	(10)	(11)	(12)
1. Pakan Sinayan	–	–	–
2. Kubu Gadang	–	–	–
3. Bulakan Balai Kandi	–	–	–
4. Tanjung Pauh	–	–	–
5. Ibhuh	–	–	–
6. Labuh Basilang	–	–	–
7. Parak Betung	–	–	–
8. Parit Rantang	–	–	–
9. Padang tongah Balai Nan Duo	–	–	–
10. Tanjung Godang Sei Pinago	–	–	–

Lanjutan Tabel/Continued Table 4.4.2

Desa/Kelurahan Village/Kelurahan	Angin Puyuh/ Puting Beliung/ Topan Tornado/Typhoon	Gelombang Pasang Tidal Wave	Abrasi Abrasion
(1)	(10)	(11)	(12)
11. Payolansek	–	–	–
12. Padang Datar Tanah Mati	–	–	–
13. Seberang Betung	–	–	–
14. Koto Tengah	–	–	–
15. Talang	–	–	–
16. Nunang Daya Bangun	–	–	–
17. Padang Tinggi Piliang	–	–	–
Payakumbuh Barat	–	–	–

Sumber/Source: Kantor Camat Payakumbuh Barat /Payakumbuh Barat District Office

Tabel
Table 4.4.3

Banyaknya Korban Jiwa Akibat Bencana Alam Menurut Desa/Kelurahan dan Jenis Bencana Alam di Kecamatan Payakumbuh Barat, 2023
Number of Fatalities Due to Natural Disasters by Villages/ Kelurahan and Type of Natural Disaster in Payakumbuh Barat District, 2023

Desa/Kelurahan <i>Village/Kelurahan</i>	Gempa Bumi <i>Earthquake</i>	Tsunami <i>Tsunami</i>	Gunung Meletus <i>Volcanic Eruption</i>	Tanah Longsor <i>Landslide</i>
(1)	(2)	(3)	(4)	(5)
1. Pakan Sinayan	–	–	–	–
2. Kubu Gadang	–	–	–	–
3. Bulakan Balai Kandi	–	–	–	–
4. Tanjung Pauh	–	–	–	–
5. Ibh	–	–	–	–
6. Labuh Basilang	–	–	–	–
7. Parak Betung	–	–	–	–
8. Parit Rantang	–	–	–	–
9. Padang tongah Balai Nan Duo	–	–	–	–
10. Tanjuang Godang Sei Pinago	–	–	–	–

Lanjutan Tabel/Continued Table 4.4.3

Desa/Kelurahan Village/Kelurahan	Gempa Bumi Earthquake	Tsunami Tsunami	Gunung Meletus Volcanic Eruption	Tanah Longsor Landslide
(1)	(2)	(3)	(4)	(5)
11. Payolasek	–	–	–	–
12. Padang Datar Tanah Mati	–	–	–	–
13. Seberang Betung	–	–	–	–
14. Koto Tengah	–	–	–	–
15. Talang	–	–	–	–
16. Nunang Daya Bangun	–	–	–	–
17. Padang Tinggi Piliang	–	–	–	–
Payakumbuh Barat	–	–	–	–

Lanjutan Tabel/Continued Table 4.4.3

Desa/Kelurahan Village/Kelurahan	Banjir Floods	Banjir Bandang Flash Floods	Kekeringan Drought	Kebakaran Hutan dan Lahan Forest and Land Fires
(1)	(6)	(7)	(8)	(9)
1. Pakan Sinayan	–	–	–	–
2. Kubu Gadang	–	–	–	–
3. Bulakan Balai Kandi	–	–	–	–
4. Tanjung Pauh	–	–	–	–
5. Ibhuh	–	–	–	–
6. Labuh Basilang	–	–	–	–
7. Parak Betung	–	–	–	–
8. Parit Rintang	–	–	–	–
9. Padang tengah Balai Nan Duo	–	–	–	–

Lanjutan Tabel/Continued Table 4.4.3

Desa/Kelurahan Village/Kelurahan	Banjir Floods	Banjir Bandang Flash Floods	Kekeringan Drought	Kebakaran Hutan dan Lahan Forest and Land Fires
(1)	(6)	(7)	(8)	(9)
11. Payolasek	–	–	–	–
12. Padang Datar Tanah Mati	–	–	–	–
13. Seberang Betung	–	–	–	–
14. Koto Tengah	–	–	–	–
15. Talang	–	–	–	–
16. Nunang Daya Bangun	–	–	–	–
17. Padang Tinggi Piliang	–	–	–	–
Payakumbuh Barat	–	–	–	–

Lanjutan Tabel/Continued Table 4.4.3

Desa/Kelurahan Village/Kelurahan	Angin Puyuh/ Puting Beliung/ Topan Tornado/Typhoon	Gelombang Pasang Tidal Wave	Abrasi Abrasion
(1)	(10)	(11)	(12)
1. Pakan Sinayan	—	—	—
2. Kubu Gadang	—	—	—
3. Bulakan Balai Kandi	—	—	—
4. Tanjung Pauh	—	—	—
5. Ibhuh	—	—	—
6. Labuh Basilang	—	—	—
7. Parak Betung	—	—	—
8. Parit Rantang	—	—	—
9. Padang tongah Balai Nan Duo	—	—	—
10. Tanjuang Godang Sei Pinago	—	—	—

Lanjutan Tabel/Continued Table 4.4.3

Desa/Kelurahan Village/Kelurahan	Angin Puyuh/ Puting Beliung/ Topan Tornado/Typhoon	Gelombang Pasang Tidal Wave	Abrasi Abrasion
(1)	(10)	(11)	(12)
11. Payolansek	–	–	–
12. Padang Datar Tanah Mati	–	–	–
13. Seberang Betung	–	–	–
14. Koto Tengah	–	–	–
15. Talang	–	–	–
16. Nunang Daya Bangun	–	–	–
17. Padang Tinggi Piliang	–	–	–
Payakumbuh Barat	–	–	–

Catatan/Note: ...

Sumber/Source: Kantor Camat Payakumbuh Barat /Payakumbuh Barat District Office

Tabel 4.4.4
Table

**Keberadaan Fasilitas/Upaya Antisipasi/Mitigasi
Bencana Alam Menurut Desa/Kelurahan di Kecamatan
Payakumbuh Barat, 2023**
*Existence of Facilities/Efforts for Anticipation/Mitigation
of Natural Disasters by Villages/Kelurahan by Villages/
Kelurahan in Payakumbuh Barat District, 2023*

Desa/Kelurahan Village/Kelurahan	Sistem Peringatan Dini Bencana Alam Natural Disaster Early Warning System	Sistem Peringatan Dini Khusus Tsunami Tsunami Early Warning System	Perlengkapan Keselamatan Safety Equipment
(1)	(2)	(3)	(4)
1. Pakan Sinayan	Tidak Ada	Bukan Wilayah Potensi Tsunami	Ada
2. Kubu Gadang	Tidak Ada	Bukan Wilayah Potensi Tsunami	Tidak Ada
3. Bulakan Balai Kandi	Tidak Ada	Bukan Wilayah Potensi Tsunami	Tidak Ada
4. Tanjung Pauh	Tidak Ada	Bukan Wilayah Potensi Tsunami	Tidak Ada
5. Ibhuh	Tidak Ada	Bukan Wilayah Potensi Tsunami	Tidak Ada
6. Labuh Basilang	Tidak Ada	Bukan Wilayah Potensi Tsunami	Tidak Ada
7. Parak Betung	Tidak Ada	Bukan Wilayah Potensi Tsunami	Tidak Ada
8. Parit Rantang	Tidak Ada	Bukan Wilayah Potensi Tsunami	Tidak Ada
9. Padang tongah Balai Nan Duo	Tidak Ada	Bukan Wilayah Potensi Tsunami	Tidak Ada

Lanjutan Tabel/Continued Table 4.4.4

Desa/Kelurahan <i>Village/Kelurahan</i>	Sistem Peringatan Dini Bencana Alam <i>Natural Disaster Early Warning System</i>	Sistem Peringatan Dini Khusus Tsunami <i>Tsunami Early Warning System</i>	Perlengkapan Keselamatan <i>Safety Equipment</i>
(1)	(2)	(3)	(4)
10. Tanjung Godang Sei Pinago	Tidak Ada	Bukan Wilayah Potensi Tsunami	Ada
11. Payolansek	Tidak Ada	Bukan Wilayah Potensi Tsunami	Tidak Ada
12. Padang Datar Tanah Mati	Tidak Ada	Bukan Wilayah Potensi Tsunami	Tidak Ada
13. Seberang Betung	Tidak Ada	Bukan Wilayah Potensi Tsunami	Ada
14. Koto Tengah	Tidak Ada	Bukan Wilayah Potensi Tsunami	Ada
15. Talang	Tidak Ada	Bukan Wilayah Potensi Tsunami	Tidak Ada
16. Nunang Daya Bangun	Tidak Ada	Bukan Wilayah Potensi Tsunami	Tidak Ada
17. Padang Tinggi Piliang	Tidak Ada	Bukan Wilayah Potensi Tsunami	Tidak Ada

Lanjutan Tabel/Continued Table 4.4.4

Desa/Kelurahan Village/Kelurahan	Rambu-Rambu dan Jalur Evakuasi Bencana Sign and Evacuation Route	Pembuatan, Perawatan, atau Normalisasi: Sungai, Kanal, Tanggul, Parit, Drainase, Waduk, Pantai, dll Manufacture, Maintenance, or Normalization: Rivers, Canals, Embankment, etc
(1)	(5)	(6)
1. Pakan Sinayan	Tidak Ada	Ada
2. Kubu Gadang	Tidak Ada	Tidak Ada
3. Bulakan Balai Kandi	Tidak Ada	Tidak Ada
4. Tanjung Pauh	Tidak Ada	Ada
5. Ibuh	Tidak Ada	Ada
6. Labuh Basilang	Tidak Ada	Ada
7. Parak Betung	Tidak Ada	Tidak Ada
8. Parit Rantang	Tidak Ada	Tidak Ada
9. Padang tengah Balai Nan Duo	Tidak Ada	Ada

Lanjutan Tabel/Continued Table 4.4.4

Desa/Kelurahan <i>Village/Kelurahan</i>	Rambu-Rambu dan Jalur Evakuasi Bencana <i>Sign and Evacuation Route</i>	Pembuatan, Perawatan, atau Normalisasi: Sungai, Kanal, Tanggul, Parit, Drainase, Waduk, Pantai, dll <i>Manufacture, Maintenance, or Normalization: Rivers, Canals, Embankment, etc</i>
(1)	(5)	(6)
10. Tanjung Godang Sei Pinago	Ada	Ada
11. Payolansék	Tidak Ada	Tidak Ada
12. Padang Datar Tanah Mati	Tidak Ada	Ada
13. Seberang Betung	Tidak Ada	Tidak Ada
14. Koto Tengah	Tidak Ada	Tidak Ada
15. Talang	Tidak Ada	Tidak Ada
16. Nunang Daya Bangun	Tidak Ada	Ada
17. Padang Tinggi Piliang	Tidak Ada	Ada

Sumber/Source: Kantor Camat Payakumbuh Barat /Payakumbuh Barat District Office

Tabel
Table 4.4.5

Banyaknya Desa/Kelurahan yang Memiliki Kelompok Kegiatan Olahraga Menurut Jenis Olahraga dan Ketersediaan Fasilitas/Lapangan Olahraga di Kecamatan Payakumbuh Barat, 2023
Number of Villages/Kelurahan having Sport Activities Groups by Type of Sport and Availability of Sport Facilities/Fields in Payakumbuh Barat District, 2023

Jenis Olahraga <i>Type of Sport</i>	Kondisi Fasilitas/Lapangan Olahraga <i>Condition of Sport Facilities/Fields</i>			Tidak Ada Fasilitas/ Lapangan Olahraga <i>No Sport Facilities/ Fields</i>
	Baik	Rusak Sedang	Rusak Parah	
(1)	(2)	(3)	(4)	(5)
Sepak Bola/ <i>Soccer</i>	6	–	–	11
Bola Voli/ <i>Volley Ball</i>	8	–	1	8
Bulu Tangkis/ <i>Badminton</i>	5	–	–	7
Bola Basket/ <i>Basket Ball</i>	1	–	–	16
Tenis Lapangan/ <i>Court Tennis</i>	–	–	–	17
Tenis Meja/ <i>Table Tennis</i>	5	–	–	12
Futsal/ <i>Futsal</i>	7	1	–	9
Renang/ <i>Swimming</i>	1	–	–	16
Bela Diri/ <i>Martial Arts</i>	6	–	–	11
Bilyard/ <i>Billiards</i>	2	–	–	15
Fitnes, Aerobik, dll/ <i>Fitness, Aerobics, etc</i>	5	–	–	12
Lainnya/ <i>Others</i>	2	–	–	15

Sumber/Source: BPS, Pendataan Potensi Desa (Podes) 2021/BPS–Statistics Indonesia, Village Potential Data Collecting 2021

5 PERTANIAN

Agriculture

2023

PERTANIAN Crops

PENGGUNAAN LAHAN

Area Utility

LAHAN SAWAH 414,23 HA

Area Of Wetland

LAHAN BUKAN SAWAH 324 HA

Area Of Not Wetland

KOMODITI PALING BANYAK DITANAMI:

most planted commodities

JAGUNG DAN UBI KAYU

corn and cassava



PETERNAKAN

Livestock

UNGGAS Fishes

AYAM PEDAGING Broiler

560.800 EKOR Tails

TERNAK BESAR Madrasa Cattle

KAMBING Goat

1.261 EKOR Tails

HORTIKULTURA Horticulture HOLTIKULTURA

Vegetables SAYURAN

5.235 KW KANGKUNG

Spinach

Fruit BUAH

1.346 KW ALPUKAT

Avocado

PERKEBUNAN

Plantation

Cocoa KAKAO

LUAS TANAM 18,5 HA

Harvested Area

PRODUKSI 18,5 TON

Production

PENJELASAN TEKNIS

1. Lahan sawah adalah lahan pertanian yang berpetak-petak dan dibatasi oleh pematang (galengan), saluran untuk menahan/ menyalurkan air, yang biasanya ditanami padi sawah tanpa memandang dari mana diperoleh atau status lahan tersebut. Lahan yang dimaksud termasuk lahan yang terdaftar di Pajak Bumi Bangunan, luran Pembangunan Daerah, lahan bengkok, lahan serobotan, lahan rawa yang ditanami padi dan lahan bekas tanaman tahunan yang telah dijadikan sawah, baik yang ditanami padi, palawija atau tanaman semusim lainnya.
2. Tegall/Kebun adalah lahan pertanian bukan sawah (lahan kering) yang ditanami tanaman semusim atau tahunan dan terpisah dengan halaman sekitar rumah serta penggunaannya tidak berpindah pindah.
3. Ladang/Huma adalah lahan pertanian bukan sawah (lahan kering) yang biasanya ditanami tanaman semusim dan penggunaannya hanya semusim atau dua musim, kemudian akan ditinggalkan bila sudah tidak subur lagi (berpindah-pindah). Kemungkinan lahan ini beberapa tahun kemudian akan dikerjakankembali jika sudah subur.

TECHNICAL NOTES

1. *Wetland is agricultural land that separated by small dykes to resist water, where the main crop is usually wetland paddy without considering where it is got from or the status of the land. It includes the land that is registered at land income tax office, regional development contribution, 'bengkok' land, illegal ownership, swamps for rice cultivation, and annual crop land mark that has been used as rice field, which are both planted with paddy, secondary crops or the other seasonal crops.*
2. *Dry field/Garden is an dryland (unirrigated land) which is planted with seasonal or annual crops and separately from the yard around the house without shifting*
3. *Unirrigated agricultural field / Shifting cultivation land is dryland (unirrigated land) that usually is cultivated for seasonal crops and utilized only for one or two seasons, then it will be left when it is not fertile (shifting). Maybe, this land will be used again in a few years if it has been fertile.*

4. Lahan yang sementara tidak diusahakan adalah lahan yang biasanya diusahakan tetapi untuk sementara (lebih dari 1 (satu) tahun tetapi kurang dari atau sama dengan 2 (dua) tahun) tidak diusahakan, termasuk lahan sawah yang tidak diusahakan selama lebih dari 2 (dua) tahun.
 5. Data pokok tanaman pangan yang dikumpulkan adalah luas panen dan produktivitas (hasil per hektar). Produksi tanaman pangan merupakan hasil perkalian antara luas panen dengan produktivitas. Pengumpulan data luas panen dilakukan setiap bulan dengan pendekatan area kecamatan di seluruh wilayah Indonesia. Pengumpulan data produktivitas dilakukan melalui pengukuran langsung pada plot ubinan berukuran 2½ m x 2½ m. Pengumpulan data produktivitas dilakukan setiap subround (empat bulanan) pada waktu panen petani.
 6. Data produksi padi dan palawija yang disajikan adalah dalam kualitas: gabah kering giling (padi), pipilan kering (jagung), biji kering (kedelai dan kacang tanah), dan umbi basah (ubi kayu dan ubi jalar).
 7. Tanaman sayuran dan buah-buahan semusim
4. *Temporarily unused land is land that is regularly used but temporarily (more than a year but less or equal than two years) is unused, it includes wetland that is not cultivated more than two years*
 5. *The main food crops data collected consists of harvested area and productivity (yield per hectare). Food crops production is generated by harvested area multiplied by productivity. The harvested area data is collected every month using sub district area approach in all sub district in Indonesia. The productivity data collection is conducted by a direct measurement in 2½m x 2½m crop cutting plot. The productivity measurement is conducted in every subround (four monthly) at the time when farmers are harvesting their crops.*
 6. *Production of paddy and secondary crops data are presented in the form of: dry unhusked rice (paddy), dry loose maize (maize), dry shells crops (soybeans and peanuts), and fresh roots (cassava and sweet potatoes).*
 7. *Seasonal vegetable and fruit plants*

- Tanaman sayuran semusim adalah tanaman sumber vitamin, garam mineral dan lain-lain yang dikonsumsi dari bagian tanaman yang berupa daun, bunga, buah, dan umbinya, yang berumur kurang dari satu tahun.
 - Tanaman buah-buahan semusim adalah tanaman sumber vitamin, garam mineral, dan lain-lain yang dikonsumsi dari bagian tanaman yang berupa buah, berumur kurang dari satu tahun, tidak berbentuk pohon/rumpuntetapi menjalar dan berbatang lunak.
8. Tanaman buah-buahan dan sayuran tahunan
- Tanaman buah-buahan tahunan adalah tanaman sumber vitamin, garam mineral, dan lain-lain yang dikonsumsi dari bagian tanaman yang berupa buah dan merupakan tanaman tahunan.
 - Tanaman sayuran tahunan adalah tanaman sumber vitamin, garam mineral, dan lain-lain yang dikonsumsi dari bagian tanaman yang berupa daun dan atau buah yang berumur lebih dari satu tahun.
9. Tanaman biofarmaka adalah tanaman yang bermanfaat untuk obat-obatan, kosmetik, dan kesehatan yang dikonsumsi atau digunakan dari bagian-
- *Seasonal vegetable plants are plants which are the sources of vitamin, mineral salt, etc, consumed from the part of the plant in the form of leaf, flower, fruit, and root with the age of less than one year.*
 - *Seasonal fruit plants are plants which are the sources of vitamin, mineral salt, etc, consumed from the part of the plant in the form of fruits. These plants are creeps with the age of less than one year.*
8. *Annual fruit and vegetable plants*
- *Annual fruit plants are plants which are the sources of vitamin, contained mineral salt, etc, consumed from the part of plant in the form of fruit and more than one year of age.*
 - *Annual vegetable plants are plants which are the sources of vitamin, contained mineral salt, etc, consumed from the part of the plant in the form of vegetable and more than one year of age.*
9. *Medicinal plants are plants which are useful for medicine. It is consumed from part of the plant such as leaf, flower, fruit, tuber,*

bagian tanaman seperti daun, batang, buah, umbi (rimpang) ataupun akar.

10. Tanaman hias adalah tanaman yang mempunyai nilai keindahan baik bentuk, warna daun, tajuk maupun bunganya, sering digunakan untuk penghias pekarangan dan lain sebagainya.
11. Luaspanentanaman hortikultura adalah luas tanaman sayuran, buah–buahan, biofarmaka, dan tanaman hias yang diambil hasilnya/dipanen pada periode pelaporan.
12. Luas panen untuk tanaman sayuran adalah luas tanaman yang dipanen sekaligus/habis/ dibongkar dan luas tanaman yang dipanen berkali–kali (lebih dari satu kali)/belum habis.

Tanaman yang dipanen sekaligus/habis/dibongkar adalah tanaman yang sehabis panen langsung dibongkar/ dicabut, terdiri dari bawang merah, bawang putih, bawang daun, kentang, kol/kubis, kembang kol, petsai/sawi, wortel, lobak, dan kacang merah.

Tanaman yang dipanen berkali–kali (lebih dari satu kali)/belum habis adalah tanaman yang pemanenannya lebih dari satu kali dan biasanya dibongkar apabila panen terakhir sudah tidak memadai lagi, terdiri dari: kacang panjang, cabe

and root.

10. *Ornamental plants are plants which have a beauty value, either in shape, colour of leaf or crown of flower, and they are often used as a yard decorator.*
11. *harvested area of horticulture is area which vegetable, fruit, medicinal and ornamental plant of crop harvested during the period of report.*
12. *harvested area of vegetables is area of entirely plant harvested/ demolished and plant harvested several times/undemolished.*

Entirely plants harvested/ demolished are plants usually harvested once and demolished to be substituted by other plants, consisting of: shallots, garlic, leeks, potato, cabbage, cauli flower, mustard green, carrots, chinese radish, and red kidney beans.

Plants harvested several times/ undemolished are plants usually harvested more than once and demolished in the case that the last harvest was economically not profitable. They consist of : yard long beans, chili, small chili, mushroom, tomatoes, egg plant, french beans, cucumber, pumpkin/

- besar, cabe rawit, jamur, tomat, terung, buncis, ketimun, labu siam, kangkung, bayam, melon, semangka, dan blewah.
13. Produksi hortikultura adalah hasil menurut bentuk produk dari setiap tanaman sayuran, buah–buahan, biofarmaka dan tanaman hias yang diambil berdasarkan luas yang dipanen/ tanaman yang menghasilkan pada bulan/triwulan laporan.
14. Bentuk produksi perkebunan adalah; karet kering (karet), daun kering (teh dan tembakau), biji kering (kopi dan coklat), kulit kering (kayu manis dan kina), serat kering (rami), bunga kering (cengkeh), refined sugar (tebu dari perkebunan besar), gula mangkok (tebu dari perkebunan rakyat), ekivalen kopra (kopra), biji dan bunga (pala) serta minyak daun (sereh).
15. Data populasi ternak bersumber dari Direktorat Jenderal Peternakan dan Kesehatan Hewan Kementerian Pertanian, sedangkan jumlah pemotongan ternak merupakan hasil Survei Laporan Pemotongan Ternak. Pengumpulan data pemotongan ternak dilakukan secara lengkap setiap triwulan di seluruh Rumah Potong Hewan (RPH) dan Tempat Pemotongan Hewan (TPH) yang ada di Indonesia.
16. Data statistik perikanan
- chajota, swamp cabbage, spinach, melon, watermelon, and blewah .*
13. *Horticulture production is the standard production quantity form of vegetable, fruit, medicinal and ornamental plant based on harvested area/the number of production plants reported monthly/quarterly.*
14. *Production of estates crops are follows: dry rubber (rubber); dry leaves (tea and tobacco); dry beans (cofee and cocoa); dry bark (cassiavera and cinchona); dry fibre (rosella); dry flowers/buds (cloves); refined sugar (sugar cane from estate); cup sugar (sugar cane from smallholders); copra (copra); seeds and buds (nutmeg); and leaf oil (citronella).*
15. *Data of domestic livestock population are obtain from the Directorate General of Livestock and Animal Health Service, while data on the number of animals slaughtered are based on the quarterly survey conducted by BPS. This survey is a complete enumeration on all slaughterhouses and abattoirs in Indonesia.*
16. *Fishery Statistics are secondary*

merupakan data sekunder yang bersumber dari Direktorat Jenderal Perikanan Tangkap dan Direktorat Jenderal Budidaya. Statistik perikanan dibedakan atas data Perikanan Tangkap dan Perikanan Budidaya. Perikanan Tangkap diklasifikasikan atas penangkapan ikan di laut dan penangkapan ikan di perairan umum. Perikanan Budidayadiklasifikasikan atas jenis budidaya yaitu budidaya laut, tambak, kolam, karamba, jaring apung, dan sawah.

17. Rumah Tangga Perikanan Tangkap adalah rumah tangga yang melakukan kegiatan penangkapan ikan/binatang air lainnya/tanaman air dengan tujuan sebagian/seluruh hasilnya untuk dijual.
18. Rumah Tangga Perikanan Budidaya adalah rumah tangga yang melakukan kegiatan budidaya ikan/binatang air lainnya/tanaman air dengan tujuan sebagian/seluruh hasilnya untuk dijual.

data obtained from the Directorate General of Capture Fisheries and Directorate General of Aquaculture. Fishery statistics are categorized into capture fisheries and aquaculture. Capture fisheries are further classified into marine capture fisheries and inland open water capture fisheries. Aquaculture are further classified into several types of culture: marine culture, brackish water pond, fresh water pond, cage, floating net, and fish breeding in paddy fields.

17. *A capture fishery household is a household conducting activities in catching fishes/other aquatic animals/aquatic plants, for which the products are wholly or partly to be sold.*
18. *An aquaculture fishery household is a household conducting activities in culturing fishes/other aquatic animals/aquatic plants, for which the products are wholly or partly to be sold. different types of parameters.*

ULASAN**DESCRIPTION****TANAMAN PANGAN**

Luas lahan sawah di Kecamatan Payakumbuh Barat pada tahun 2023 yaitu seluas 414,23 hektar yang merupakan lahan sawah irigasi sebanyak 374,23 Hektar dan 439 Hektar Non Irigasi. Luas lahan pertanian bukan sawah Kecamatan Payakumbuh Barat tahun 2023 seluas 324 hektar dengan 322 hektar luas tegal/kebun, dan 2 hektar luas lahan yang sementara tidak diusahakan.

Jagung dan ubi kayu merupakan jenis palawija yang paling diminati oleh masyarakat di Kota Payakumbuh. hal ini dikarenakan banyaknya industri makanan yang berhubungan dengan 2 jenis palawija tersebut.

Dari segi luas, luas lahan yang ditanami jagung diusahakan lebih luas dibandingkan ubi kayu yaitu masing-masing 61 hektar dan 44 hektar.

TANAMAN HOLTIKULTURA

Produksi sayuran di Kecamatan Payakumbuh Barat tahun 2023 terbesar adalah produksi kangkung sebanyak 5.235 kuintal.

Jika dilihat dari jumlah tanaman yang menghasilkan buah-buahan, pokok adalah tanaman yang menghasilkan buah paling banyak, dengan produksi sebesar 1.346 kuintal.

CROPS

Area of rice field in Payakumbuh Barat District in 2023 which is an area of 414,23 hectares which is irrigated rice field 374,23 hectares and non irrigated rice field 39 hectares.

The area of farmland is not rice field of Payakumbuh Barat District in 2023 covering 324 hectares with 322 hectares of tegal / garden area, and 2 hectares of land area which temporarily not cultivated.

Corn and cassava are the most popular types of crops in Payakumbuh. This is because the number of food industries associated with 2 types of palawija tersebut.

According wide area, the area of land planted corn is cultivated more widely than the cassava each of 61 hectares and 44 hectares.

PLANT HOLTICULTURE

Vegetable production in Payakumbuh Barat District 2023 the biggest production is kangkung with 5.235 quintal

For fruit crops, avocado is the most harvested with 1.346 quintal production.

PERKEBUNAN

Tanaman perkebunan yang ditanami di Kecamatan Payakumbuh Barat pada tahun 2023 yaitu kakao, dan kelapa

Dilihat dari luas tanam tanaman, luas tanam terluas yaitu kakao 78,50 hektar dan yang kedua kelapa 38,00 hektar

Jika dilihat dari produksi tanaman paling banyak yaitu tanaman Kakao 78,50 ton. Kedua terbesar adalah tanaman kelapa dengan produksi 35 ton.

PETERNAKAN

Jumlah kambing pada tahun 2023 sebanyak 1.261 ekor. Dari kelompok ternak besar sedang ini, jumlah yang paling sedikit yaitu kerbau 9 ekor.

Dari kelompok unggas, perusahaan terbanyak adalah ayam pedaging yang mencapai 560.800 ekor. Jumlah yang paling sedikit adalah itik manila 1.223 ekor.

Pemotongan ternak yang terbanyak adalah kambing sebanyak 926 ekor.

PLANTATION

Plantation crops planted in Payakumbuh Barat District in 2023 are coconut and cacao.

Seen from the planting area, the largest planting area is coconut with 78,50 hectares, and the second planting area is cocoa 38,00 hectares

When viewed from the harvested area, the widest crop area of cultivation is cocoa with production of 78,50 tons, and the second place harvested area is coconut with production of 35 tons.

LIVESTOCK

The number of goat in 2023 is 1.261 tail. Of this large group of moderate cattle, the least amount of buffaloes is 9 tail.

Of the poultry group, the largest cultivation is broiler that reaches 560.800 tail. The least amount is manila's duck 1.223 tail.

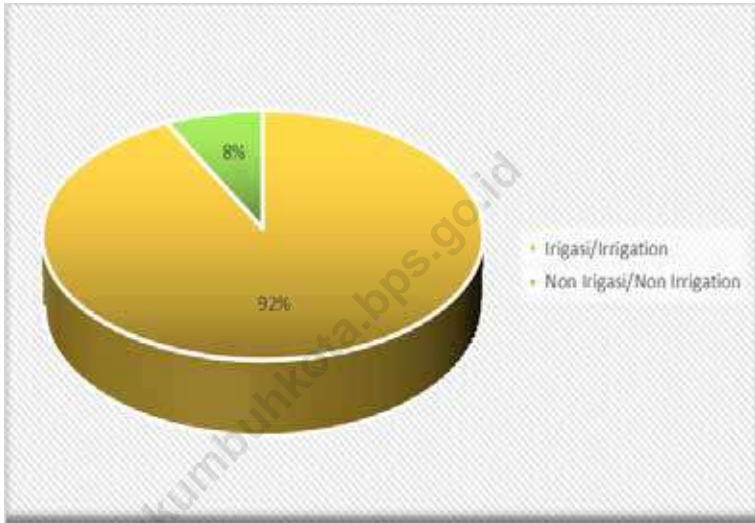
The largest Livestock Slaughtered is goat 926 tail.



Catatan/Note: *) Data gabungan itik dan itik manila/Combined data of ducks and muscovy ducks
 Sumber/Source: BPP Kecamatan Payakumbuh Barat/BPP of Payakumbuh Barat District

Gambar 5.1
Figures

Populasi Unggas Menurut Kelurahan dan Jenis Unggas di Kecamatan Payakumbuh Barat, 2023
Poultry Population by Kelurahan and Kind of Poultry in Payakumbuh Barat District, 2023



Sumber/Source: Dinas Pertanian Kota Payakumbuh/Agriculture Department of Payakumbuh Municipality

Gambar
Figures 5.2

**Persentase Luas Lahan Sawah Menurut Jenis Pengairan
di Kecamatan Payakumbuh Barat, 2023**
**Area of Wetland by Type of Irrigation in Payakumbuh
Barat District, 2023**

Tabel 5.1
Table

Luas Panen Tanaman Sayuran Semusim Menurut Jenis Tanaman di Kecamatan Payakumbuh Barat (ha), 2022–2023
harvested Area of Seasonal Vegetables by Kind of Plant in Payakumbuh Barat District (ha), 2022–2023

Jenis Tanaman <i>Kind of Plants</i>	2022	2023
(1)	(2)	(3)
Sayuran/Vegetables:		
1. Bawang Merah/ <i>Shallots</i>	2,60	5,50
2. Daun Bawang/ <i>Wlech Onion</i>	1,30	1,30
3. Cabai Besar/ <i>Chili/Big Chili</i>	12,90	12,90
4. Cabai Rawit/ <i>Chili/Cayenne Pepper</i>	0,25	0,45
5. Bayam/ <i>Spinach</i>	40,00	42,00
6. Kangkung/ <i>Kangkong</i>	44,00	42,00
7. Terung/ <i>Eggplant</i>	4,20	6,20
8. Tomat/ <i>Tomato</i>	0,25	–

Sumber/Source: BPS, Statistik Pertanian Hortikultura SPH–SBS/BPS–Statistics Indonesia, Agricultural Statistic for Horticulture SPH–SBS

Tabel 5.2
Table

Produksi Tanaman Sayuran Semusim Menurut Jenis Tanaman di Kecamatan Payakumbuh Barat (kuintal), 2022–2023
Production of Seasonal Vegetables by Kind of Plant in Payakumbuh Barat District (quintal), 2022–2023

Jenis Tanaman <i>Kind of Plants</i>	2022	2023
(1)	(2)	(3)
Sayuran/Vegetables:		
1. Bawang Merah/ <i>Shallots</i>	531,00	664,00
2. Daun Bawang/ <i>Wlech Onion</i>	185,00	241,00
3. Cabai Besar/ <i>Chili/Big Chili</i>	74,15	1.976,00
4. Cabai Rawit/ <i>Chili/Cayenne Pepper</i>	–	166,00
5. Bayam/ <i>Spinach</i>	1.468,00	1.260,00
6. Kangkung/ <i>Kangkong</i>	5.400,00	5.235,00
7. Terung/ <i>Eggplant</i>	100,00	4.974,00
8. Tomat/ <i>Tomato</i>	4,00	–

Sumber/Source: BPS, Statistik Pertanian Hortikultura SPH–SBS/BPS–Statistics Indonesia, Agricultural Statistic for Horticulture SPH–SBS

Tabel
Table 5.3

**Luas Panen Tanaman Biofarmaka Menurut Jenis Tanaman
di Kecamatan Payakumbuh Barat (m²), 2022–2023**
*harvested Area of Medicinal Plants by Kind of Plant in
Payakumbuh Barat District (m²), 2022–2023*

Jenis Tanaman <i>Kind of Plants</i>	2022	2023
(1)	(2)	(3)
1. Jahe/ <i>Ginger</i>	900	1.050
2. Laos/ <i>Lengkuas/Galanga</i>	15	20
3. Kencur/ <i>East Indian Galanga</i>	–	–
4. Kunyit/ <i>Turmeric</i>	105	170

Sumber/Source: BPS, Statistik Pertanian Hortikultura SPH–TBF/BPS–Statistics Indonesia, Agricultural Statistic for Horticulture SPH–TBF

Tabel 5.4
Table

Produksi Tanaman Biofarmaka Menurut Jenis Tanaman di Kecamatan Payakumbuh Barat (kg), 2022–2023
Production of Medicinal Plants by Kind of Plant in Payakumbuh Barat District (kg), 2022–2023

Jenis Tanaman <i>Kind of Plants</i>	2022	2023
(1)	(2)	(3)
1. Jahe/ <i>Ginger</i>	2.950	3.155
2. Laos/ <i>Lengkuas/Galanga</i>	31	40
3. Kencur/ <i>East Indian Galangal</i>	–	–
4. Kunyit/ <i>Turmeric</i>	300	463

Sumber/Source: BPS, Statistik Pertanian Hortikultura SPH–TBF/BPS–Statistics Indonesia, Agricultural Statistic for Horticulture SPH–TBF

Tabel
Table 5.5

**Produksi Buah–Buahan Tahunan Menurut Jenis Tanaman
di Kecamatan Payakumbuh Barat (kuintal), 2022–2023**
**Production of Annual Fruits by Kind of Plant in Payakumbuh
Barat District (quintal), 2022–2023**

Jenis Tanaman <i>Kind of Plants</i>	2022	2023
(1)	(2)	(3)
Buah–buahan/Fruits:		
1. Alpukat/ <i>Avocado</i>	1.466,00	1.346,00
2. Belimbing/ <i>Star Fruit</i>	48,00	42,00
3. Duku–Langsat/ <i>Duku</i>	–	–
4. Durian/ <i>Durian</i>	104,32	266,00
5. Jambu Air/ <i>Water Apple</i>	301,00	228,00
6. Jambu Biji/ <i>Guava</i>	222,00	212,00
7. Jengkol/ <i>Jengkol</i>	92,00	82,00
8. Jeruk Besar/ <i>Pamelo</i>	–	–
9. Jeruk Siam–Kepron/ <i>Orange</i>	242,00	242,00
10. Mangga/ <i>Mango</i>	1.603,00	597,00
11. Manggis/ <i>Mangosteen</i>	1.935,00	278,00
12. Markisa–Konyal/ <i>Passion Fruits</i>	–	–

Sumber/Source: BPS, Statistik Pertanian Hortikultura SPH–BST/BPS–Statistics Indonesia, *Agricultural Statistic for Horticulture SPH–BST*

Lanjutan Tabel/Continued Table 5.5

Jenis Tanaman <i>Kind of Plants</i>	2022	2023
(1)	(2)	(3)
Buah–buahan/Fruits:		
1. Melinjo/ <i>Melinjo</i>	278,00	266,00
2. Nangka/ <i>Jack Fruits</i>	19,00	20,00
3. Nenas/ <i>Pineapple</i>	–	–
4. Pepaya/ <i>Papaya</i>	536,00	535,00
5. Petai/ <i>Twisted Cluster Bean</i>	189,68	257,00
6. Pisang/ <i>Banana</i>	242,00	251,00
7. Rambutan/ <i>Rambutan</i>	51,00	36,00
8. Salak/ <i>Snake Fruit</i>	–	–
9. Sawo/ <i>Sawo</i>	63,00	64,00
10. Sirsak/ <i>Soursop</i>	84,00	78,00
11. Sukun/ <i>Bread Fruit</i>	1.245,00	1.020,00

Sumber/Source: BPS, Statistik Pertanian Hortikultura SPH–SBS/BPS–Statistics Indonesia, Agricultural Statistic for Horticulture SPH–SBS

Tabel 5.6
Table

Luas Lahan Sawah Menurut Jenis Pengairan di Kecamatan Payakumbuh Barat (ha), 2023
Area of Wetland by Type of Irrigation in Payakumbuh Barat District (ha), 2023

Jenis Pengairan/ Type of Irrigation	Luas/Area
(1)	(2)
1. Irigasi/Irrigation	372,72
2. Non Irigasi/Non Irrigation	39,00
Jumlah/ Total	411,72

Sumber/Source: Dinas Pertanian Kota Payakumbuh/Agriculture Department of Payakumbuh Municipality

Tabel 5.7
Table

Luas Lahan Tegal/Kebun, Ladang/Huma, dan Lahan yang Sementara Tidak Diusahakan di Kecamatan Payakumbuh Barat (ha), 2023
Area of Dry Field/Garden, Shifting Cultivation, Land and Temporarily Unused Land in Payakumbuh Barat District (ha), 2023

Jenis Lahan/ Type of Land	Luas/Area
(1)	(2)
1. Tegal/Kebun/Dry Field/Garden	–
2. Ladang/Huma/Shifting Cultivation	322
3. Sementara tidak Diusahakan/Temporarily Unused	2

Sumber/Source: Dinas Pertanian Kota Payakumbuh/Agriculture Department of Payakumbuh Municipality

Tabel 5.8
Table

Luas Penggunaan Tanah di Kecamatan Payakumbuh Barat (ha), 2023
harvested Area of Wetland and Dryland in Payakumbuh Barat District (ha), 2023

Jenis Lahan/ Type of Land	Luas (ha)
(1)	(2)
1. Sawah/Wetland	410,63
2. Lahan Pertanian Bukan Sawah/not rice field	570,3
Jumlah	980,93

Sumber/Source: Dinas Pertanian Kota Payakumbuh/Agriculture Department of Payakumbuh Municipality

Tabel 5.9
Table

Luas Tanam, Panen dan Produksi Palawija di Kecamatan Payakumbuh Barat (ha), 2023
The Planted, harvested and Production of Palawija in Payakumbuh Barat District (ha), 2023

Jenis Komoditi/ Commodity	Tanam/ Planted (ha)	Produksi/ Production (ton)	Produktivitas/ Productivity (ton/ha)
(1)	(2)	(3)	(4)
1. Jagung/Maize	61,00	372,96	6,66
2. Ubi Kayu/Cassava	44,00	1 300,32	30,96

Sumber/Source: Dinas Pertanian Kota Payakumbuh/Agriculture Department of Payakumbuh Municipality

Tabel 5.10
Table

Luas Areal Tanaman Perkebunan di Kecamatan Payakumbuh Barat(ha), 2022–2023
Planted Area of Estate Crops in Payakumbuh Barat District (ha), 2022–2023

Jenis Komoditi/ Commodity	Luas Areal/Planted Area (ha)	
	2022	2023
(1)	(2)	(3)
1. Kelapa/Coconut	38,50	38,00
2. Kopi/Coffee	0,65	0,65
3. Kakao/Cocoa	80,00	78,00
4. Pinang/Areca nut	2,00	2,00
5. Cengkeh/Clove	2,00	2,00
6. Tebu/Sugar cane	–	0,50

Sumber/Source: Dinas Pertanian Kota Payakumbuh/Agriculture Department of Payakumbuh Municipality

Tabel 5.11 **Produksi Tanaman Perkebunan di Kecamatan Payakumbuh Barat (ton), 2022–2023**
Table **Production of Estate Crops in Payakumbuh Barat District (ton), 2022–2023**

Jenis Komoditi/ Commodity	Produksi/Production (ton)	
	2022	2023
(1)	(2)	(3)
1. Kelapa/Coconut	33,00	35,00
2. Kopi/Coffee	0,68	0,65
3. Kakao/Cocoa	74,72	78,50
4. Pinang/Arecanut	0,96	1,50
5. Cengkeh/Clove	0,97	1,50
6. Tebu/Sugar cane	1,66	0,50

Sumber/Source: Dinas Pertanian Kota Payakumbuh/Agriculture Department of Payakumbuh Municipality

Tabel 5.12
Table

Populasi Ternak Menurut Jenisnya di Kecamatan Payakumbuh Barat (ekor), 2023
Livestock Population by Kind of Livestock in Payakumbuh Barat District (tail), 2023

Uraian/Description	Jumlah/ Total
(1)	(2)
1. Sapi Perah/ <i>Dairy Cattle</i>	–
2. Sapi Potong/ <i>Beef Cattle</i>	693
3. Kerbau/ <i>Buffal</i>	9
4. Kuda/ <i>Horse</i>	53
5. Kambing/ <i>Goat</i>	1.261

Catatan/Note: *) Data gabungan sapi perah dan sapi potong/*Combined data of dairy cattle and beef cattle*
Sumber/Source: BPP Kecamatan Payakumbuh Barat/*BPP of Payakumbuh Barat District*

Tabel 5.13 Populasi Unggas Menurut Kelurahan dan Jenis Unggas di Kecamatan Payakumbuh Barat (ekor), 2021–2023
Table Poultry Population by Kelurahan and Kind of Poultry in Payakumbuh Barat District (tail), 2021–2023

Uraian/Description	Tahun/Year		
	2021	2022	2023
(1)	(2)	(5)	
1. Ayam Kampung/Native Chicken	4.309	4.297	5.633
2. Ayam Petelur/ Layer	85.500	82.579	82.000
3. Ayam Pedaging/ Broiler	467.000	536.400	560.800
4. Itik/ Duck	2.858	2.993	4.373
5. Itik Manila/ Muscovy Duck	–	–	1.223
6. Puyuh/Quail	3.935	3.530	42.000
Jumlah/Total	56.602	629.799	696.029

Catatan/Note: *) Data gabungan itik dan itik manila/Combined data of ducks and muscovy ducks
 Sumber/Source: BPP Kecamatan Payakumbuh Barat/BPP of Payakumbuh Barat District

Tabel 5.14
Table

Jumlah Ternak yang Dipotong Menurut Jenis Ternak di Kecamatan Payakumbuh Barat (ekor), 2021–2023
Livestock Slaughtered by Kind of Livestock in Payakumbuh Barat District (tail), 2021–2023

Jenis Ternak/ Kind of Livestock	2021	2022	2023
(1)	(2)	(3)	(4)
1. Sapi Potong/Beef Cattle	2.200	555	497
2. Kerbau/Buffalo	3.000	–	–
3. Kuda/Horse	1.673	–	–
4. Kambing/Goat	1.141	996	926
Jumlah/Total	8.014	1.551	1.423

Sumber/Source: BPP Kecamatan Payakumbuh Barat/BPP of Payakumbuh Barat District

Tabel 5.15
Table

Jumlah Rumah tangga Perikanan di Perairan Umum di Kecamatan Payakumbuh Barat, 2021–2023
Number of Fish Capture Household in Payakumbuh Barat District, 2021–2023

Tahun/ Years	Jumlah/ Total
(1)	(2)
2021	35
2022	20
2023	20

Sumber/Source: Dinas Pertanian Kota Payakumbuh/Agriculture Department of Payakumbuh Municipality

Tabel 5.16
Table

**Luas dan Produksi Pembudidayaan Ikan Rakyat di
Kecamatan Payakumbuh Barat (ha), 2021–2023**
**The Area and Production of Society Fishery in Payakumbuh
Barat District (ha), 2021–2023**

Uraian/ Description	2021	2022	2023
(1)	(2)	(3)	(4)
1. Luas/Area (ha)	15	20,44	20,44
2. Produksi//Production	270,07	251,29	276,51

Sumber/Source: Dinas Pertanian Kota Payakumbuh/Agriculture Department of Payakumbuh Municipality

Tabel 5.17
Table

Luas dan Penangkapan Ikan di Perairan Umum di Kecamatan Payakumbuh Barat (ha), 2021–2023
The Area and Catching Fish at Open Waters in Payakumbuh Barat District (ha), 2021–2023

Uraian/ Description	2021	2022	2023
(1)	(2)	(3)	(4)
1. Luas/Area (ha)	11,50	11,50	11,50
2. Produksi//Production	2,25	3,03	3,33

Sumber/Source: Dinas Pertanian Kota Payakumbuh/Agriculture Department of Payakumbuh Municipality

Tabel 5.18
Table

**Produksi Perikanan Tangkap di Perairan Umum di
Kecamatan Payakumbuh Barat (ton) , 2021–2023**
*Production of Fish Capture at Inland Water in Payakumbuh
Barat District (ton), 2021–2023*

Tahun/ Years	Jumlah/ Total
(1)	(2)
2021	2,25
2022	3,03
2023	3,33

Sumber/Source: Dinas Pertanian Kota Payakumbuh/Agriculture Department of Payakumbuh Municipality

Tabel 5.19
Table

Luas Panen Tanaman Hias (m²) di Kecamatan Payakumbuh Barat 2022–2023
harvested Area of Ornamental Plants (m²) in Payakumbuh Barat District, 2022–2023

Tanaman Hias/ Ornamental Plants	2022	2023
(1)	(3)	(4)
1. Anggrek/ Orchid	41	41
2. Mawar/ Rose	5	–
3. Sri rejeki/ <i>Aglaonema</i>	16	13
4. Pedang–Pedangan/ <i>Sansevieria</i>	100	–
Jumlah/Total	162	162

Sumber/Source: Dinas Pertanian Kota Payakumbuh/Agriculture Department of Payakumbuh Municipality

Tabel 5.20
Table

**Produksi Tanaman Hias (Tangkai) di Kecamatan
Payakumbuh Barat 2022–2023**
**Production of Ornamental Plants (Stalks) in Payakumbuh
Barat District, 2022–2023**

Tanaman Hias/ <i>Ornamental Plants</i>	2022	2023
(1)	(3)	(4)
1. Anggrek/ <i>Orchid</i>	67	–
2. Mawar/ <i>Rose</i>	5	–
3. Sri rejeki/ <i>Aglaonema</i>	220	164
4. Pedang–Pedangan/ <i>Sansevieria</i>	100	–
Jumlah/Total	392	164

Sumber/Source: Dinas Pertanian Kota Payakumbuh/Agriculture Department of Payakumbuh Municipality

Tabel 5.21
Table

Jumlah Kelompok Tani berdasarkan tingkatan poktan di Kecamatan Payakumbuh Barat 2023
Number of Farmer Group in Payakumbuh Barat District, 2023

Tingkat Kelompok Tani/ Farmer Group Level	Jumlah
(1)	(4)
1. Pemula	29
2. Lanjut	17
3. Madya	–
4. Utama	–
Jumlah/Total	46

Sumber/Source: Dinas Pertanian Kota Payakumbuh/Agriculture Department of Payakumbuh Municipality

2023



TRANSPORTASI *Transportations*

83,558 KM ATAU 78%
JALAN ASPAL

83,558 km or 78% is pavement road

KOPERASI *Cooperative*

1 KUD

ANGGOTA 339 ORANG
Members 339 person

48 KOPERASI

ANGGOTA 3.860 ORANG
Members 3.860 person



PENJELASAN TEKNIS

1. Usaha penyediaan akomodasi adalah usaha yang menyediakan pelayanan penginapan yang dapat dilengkapi dengan pelayanan pariwisata lainnya. Usaha penyediaan akomodasi dapat berupa hotel, vila, pondok wisata, bumi perkemahan, persinggahan karavan, dan akomodasi lainnya yang digunakan untuk tujuan pariwisata.
2. Hotel adalah penyediaan akomodasi secara harian berupa kamar-kamar di dalam satu bangunan yang dapat dilengkapi dengan jasa pelayanan makan dan minum, kegiatan hiburan dan atau fasilitas lainnya. Hotel terdiri dari hotel berbintang dan hotel non- bintang.
3. Jenis permukaan jalan terdiri dari: aspal/beton, diperkeras (dengan kerikil, batu), tanah, air, dan lainnya (termasuk jalan terbuat dari kayu/papan yang biasanya digunakan di daerah rawa, termasuk jalan setapak, jalan di hutan, dan sejenisnya).
4. Angkutan umum adalah moda transportasi darat untuk masyarakat umum.

TECHNICAL NOTES

1. *The business of providing accommodation is a business that provides specialty services that can be equipped with other tourism services. It includes hotel, villa, cottage, camping, caravan stop, and other accommodation used for tourism purposes.*
2. *Hotel is a daily supply of accommodation rooms within a building which can be equipped with eating and drinking services, entertainment activities and/or other facilities. Hotel consists of a classified hotel and a non-classified hotel.*
3. *The type of road surface consists of: asphalt/concrete, paved (with gravel, stone), soil, water, and others (including roads made of wood/board which are usually used in swampy areas, including trails, forest roads, and the like).*
4. *Public transportation is a mode of land transportation for the general public.*

5. Trayek angkutan adalah lintasan/rute/jalur angkutan umum untuk pelayanan jasa angkutan orang atau orang dan barang yang mempunyai asal, tujuan, dan lintasan perjalanan yang tetap. Tidak termasuk yang hanya mengangkut barang saja.
 6. Angkutan umum yang utama merupakan angkutan umum yang biasa/paling banyak digunakan oleh warga desa/kelurahan. Jika untuk mencapai lokasi yang ditentukan harus berganti-ganti angkutan umum, maka yang dipilih sebagai angkutan umum yang utama adalah angkutan umum yang paling panjang jarak tempuhnya.
 7. Kantor Pos adalah tempat pemberi pelayanan komunikasi tertulis dan atau surat elektronik, layanan paket, layanan logistik, layanan transaksi keuangan, dan layanan keagenan pos untuk kepentingan umum. Rumah pos berfungsi sama seperti kantor pos dan kantor pos pembantu, bedanya rumah pos biasanya terletak di daerah terpencil
 8. Telekomunikasi adalah setiap pemancaran, pengiriman dan atau penerimaan dari setiap informasi dalam bentuk tanda-tanda, isyarat, tulisan, gambar, suara dan bunyi melalui sistem
5. *A transportation route is a public transportation trajectory/route/lane for transportation services for people or persons and goods that have a fixed origin, destination, and travel trajectory. Does not include only transporting goods.*
 6. *The main public transportation is public transportation that is usually/most widely used by village/kelurahan residents. If to reach the specified location, you have to alternate between public transportation, then the one chosen as the main public transportation is the public transportation with the longest distance.*
 7. *Post Office is a service provider facility of written communication and or electronic mail, parcel service, logistics services, financial transaction services, and postal services to the public. Postal house has the same function as the post office and subsidiary of post office, the difference is that postal house is usually located in remote areas*
 8. *Telecommunication includes every transmitting, delivering and or receiving from every information of marking, signal, article, picture, sound and voice through strand of*

kawat, optik, radio atau sistem elektromagnetik lainnya.

wire system, optic, radio or other electromagnetic system.

9. Jaringan telekomunikasi adalah rangkaian perangkat telekomunikasi dan kelengkapannya yang digunakan dalam bertelekomunikasi.

9. *Telecommunication network is peripheral network of telecommunication and its equipment used in the means of telecommunication.*

10. Telepon tetap kabel dalam Susenas disebut telepon rumah adalah jaringan telekomunikasi menggunakan perangkat telepon tetap dengan kabel yang secara umum diatur oleh standar-standar teknis dengan menggunakan suatu nomor telepon, dikenal pula sebagai Public Switched Telephone Network (PSTN). Pada umumnya dimanfaatkan untuk telepon rumah dan jaringan internet, memiliki kemampuan menghantarkan sinyal dengan kuat dan jelas dengan biaya yang relatif lebih murah.

10. *Fixed line telephone based on Susenas called home phone is a telecommunication network using fixed line telephone device which is generally regulated by technical standards, using a phone number, also known as the Public Switched Telephone Network (PSTN). It is generally used for home phone and Internet networks, has the ability to deliver a strong and clear signal with a relatively low cost.*

11. Telepon bergerak seluler adalah perangkat telekomunikasi elektronik yang mempunyai kemampuan dasar yang sama dengan telepon tetap kabel, namun dapat dibawa ke mana-mana (portable, mobile) dan tidak perlu disambungkan dengan jaringan telekomunikasi kabel. Selain berfungsi sebagai telepon, telepon seluler modern biasanya mendukung

11. *Cellular mobile phone is an electronic telecommunication device which has the same basic capabilities with fixed cables, but can be taken anywhere (portable, mobile) and does not need to be connected to the wired telecommunications networks. In addition to functioning as a telephone, modern mobile phone typically supports additional services such as Short Messages*

layanan tambahan seperti Short Messages Services (SMS), Multimedia Messages Service (MMS), e-mail dan akses Internet, aplikasi bisnis dan permainan, serta fotografi. Saat ini, Indonesia mempunyai dua sistem jaringan telepon bergerak seluler yaitu Global System for Mobile Telecommunications (GSM) dan CDMA.

Services (SMS), Multimedia Messages Service (MMS), e-mail and access to the Internet, business applications and games, as well as photography. Currently, indonesia has two cellular mobile telephone network system that are GSM (Global System for Mobile Telecommunications) and Code Division Multiple Access (CDMA).

12. Internet adalah sebuah jaringan komputer publik di seluruh dunia. Internet menyediakan akses ke sejumlah layanan komunikasi termasuk World Wide Web dan membawa email, berita, hiburan dan file data.

- 12. The internet is a worldwide public computer network. It provides access to a number of communication services including the World Wide Web and carries e-mail, news, entertainment and data files.*

ULASAN**DESCRIPTION****Transportasi**

Pada tahun 2023 di Kecamatan Payakumbuh Barat jalan yang sudah diaspal sudah mencapai 78% dari 83,558 km. Kondisi jalan aspal/diperkeras umumnya dalam keadaan baik

Transportation

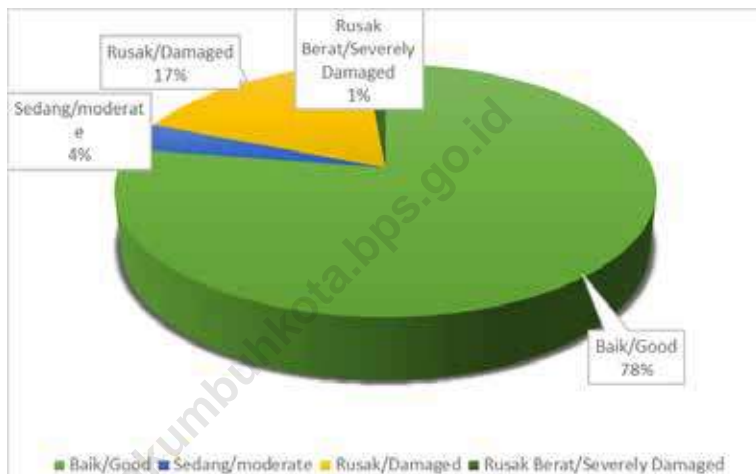
In 2023 in Payakumbuh Barat District roads will be 78% at 83,558 km Pavement, paved road conditions are generally in good condition

Koperasi

Pada tahun 2023 di Kecamatan Payakumbuh barat terdapat 1 unit Koperasi Unit desa (KUD) dengan jumlah anggota sebanyak 339 orang, dan koperasi sebanyak 48 unit dengan anggota sebanyak 3.860

Koperasi

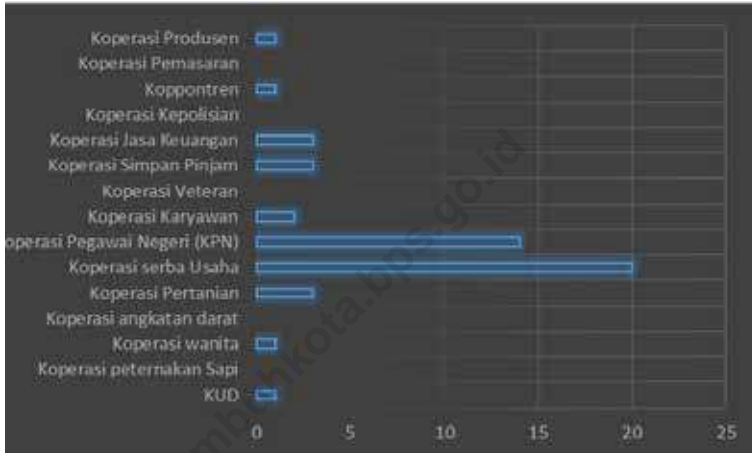
In 2023 in Payakumbuh Barat District there is 1 village unit cooperative by number of member 339 people, and 48 cooperation with 3.860 members



Sumber/Source: Dinas Pekerjaan Umum dan Penataan Ruang Kota Payakumbuh/public work and spatial PlanningAgency of Payakumbuh Municipality

Gambar 6.1
Figures

Persentase Panjang Jalan menurut Kondisi permukaan jalan di Kecamatan Payakumbuh Barat (km), 2023
Length of Roads by type of Road Condition in Payakumbuh Barat District (km), 2023



Sumber/Source: Dinas Koperasi dan UKM, Kota Payakumbuh /Cooperation and UKM Office of Payakumbuh Municipality

Gambar 6.2
Figures

Jumlah koperasi menurut Jenis Koperasi di Kecamatan Payakumbuh Barat, 2023
Number of Cooperatives by Type Cooperative in Payakumbuh Barat District, 2023

6.1 TRANSPORTASI TRANSPORTATION

Tabel 6.1.1 Panjang Jalan menurut jenis permukaan jalan di Kecamatan Payakumbuh Barat (km), 2023
Table *length of Roads by type of Road Surface in Payakumbuh Barat District (km), 2023*

Jenis Permukaan Jalan/ Type of road Surface		Panjang jalan/ Length of Road
(1)		(2)
1.	Aspal/ Pavement	79,81
2.	Tidak diaspal/Not Paved	3,75
3.	Lainnya/ Other	—
Jumlah		83,56

Sumber/Source: Dinas Pekerjaan Umum dan Penataan Ruang Kota Payakumbuh/public work and spatial Planning Agency of Payakumbuh Municipality

Tabel
Table

6.1.2

Panjang Jalan menurut Kondisi permukaan jalan di Kecamatan Payakumbuh Barat (km), 2023
length of Roads by type of Road Condition in Payakumbuh Barat District (km), 2023

Kondisi Permukaan Jalan/ Type of road Condition		Panjang jalan/ Length of Road
(1)		(2)
1.	Baik/ <i>Good</i>	64,7884
2.	Sedang/ <i>moderate</i>	2,980
3.	Rusak/ <i>Damaged</i>	14,6085
4.	Rusak Berat/ <i>Severely Damaged</i>	1,185
Jumlah		83,558

Sumber/*Source*: Dinas Pekerjaan Umum dan Penataan Ruang Kota Payakumbuh/public work and spatial Planning Agency of Payakumbuh Municipality

**6.2 KOPERASI
COORPORATIVE**

Tabel 6.2.1 Banyaknya Koperasi Unit Desa dan koperasi biasa di Kecamatan Payakumbuh Barat, 2023
Table Number of Village Unit Cooperative and Cooperation in Payakumbuh Barat District, 2023

Jenis Koperasi/ Type of Cooperative	Jumlah/ Number	Jumlah Anggota/ Member
(1)	(2)	(3)
1. KUD/ <i>Village Unit Cooperative</i>	1	339
2 Koperasi/ <i>Cooperation</i>	48	3.860
Payakumbuh Barat	49	4.199

Catatan/Note: ...

Sumber/Source: Dinas Koperasi dan UKM, Kota Payakumbuh /Cooperation and UKM Office of Payakumbuh Municipality

Tabel 6.2.2
Table

Jumlah koperasi menurut Jenis Koperasi di Kecamatan Payakumbuh Barat, 2023
Number of Cooperatives by Type Cooperative in Payakumbuh Barat District, 2023

Jenis Koperasi/ <i>Type of Cooperative</i>	Jumlah/ <i>Number</i>
(1)	(2)
1. KUD	1
2. Koperasi peternakan Sapi	–
3. Koperasi wanita	1
4. Koperasi angkutan darat	–
5. Koperasi Pertanian	3
6. Koperasi serba Usaha	20
7. Koperasi Pegawai Negeri (KPN)	14
8. Koperasi Karyawan	2
9. Koperasi Veteran	–

Lanjutan Tabel/Continued Table 6.2.2

Jenis Koperasi/ Type of Cooperative	Jumlah/ Number
(1)	(2)
10. Koperasi Simpan Pinjam	3
11. Koperasi Jasa Keuangan	3
12. Koperasi Kepolisian	–
13. Koppontren	1
14. Koperasi Pemasaran	–
15. Koperasi Produsen	1
Payakumbuh Barat	49

Sumber/Source: Dinas Koperasi dan UKM, Kota Payakumbuh /Cooperation and UKM Office of Payakumbuh Municipality

2023

LEMBAGA KEUANGAN *Financial Institutions*



- 9 UNIT BANK UMUM PEMERINTAH *Government Bank*
- 5 UNIT BANK UMUM SWASTA *Private Bank*
- 8 UNIT BANK PERKREDITAN RAKYAT (BPR) *Rural Bank*

- 1 UNIT KUD *Village Cooperative Unit*
- 5 UNIT KOPERASI SIMPAN PINJAM *Savings and Loan Cooperative*
- 5 UNIT KOPERASI LAINNYA *Village Cooperative Unit*



- 11 UNIT KELOMPOK PERTOKUAN *Shopping Complex*
- 3 UNIT PASAR *Market*
- 43 UNIT MINIMARKET/SWALAYAN/SUPERMARKET *Minimarket/Swalayan/Supermarket*



SARANA PERDAGANGAN *Trade Facilities*

PENJELASAN TEKNIS

1. Koperasi adalah sebuah organisasi ekonomi yang dimiliki dan dioperasikan oleh orang–seorang demi kepentingan bersama. Koperasi melandaskan kegiatan berdasarkan prinsip gerakan ekonomi rakyat yang berdasarkan asas kekeluargaan.
2. Kelompok pertokoan adalah sejumlah toko yang terdiri dari minimal 10 toko dan mengelompok dalam satu lokasi. Dalam satu kelompok pertokoan, jumlah bangunan fisiknya dapat lebih dari satu.
3. Pasar adalah tempat pertemuan antara penjual dan pembeli barang dan jasa. Pasar dapat menggunakan bangunan yang bersifat permanen atau semi permanen ataupun tanpa bangunan. Barang yang diperjualbelikan di dalam pasar dapat terdiri dari banyak komoditas (campuran) ataupun secara khusus suatu komoditas tertentu.
4. Pasar dengan bangunan permanen adalah pasar pada bangunan tetap yang memiliki lantai, atap, dan dinding permanen.
5. Pasar dengan bangunan semi permanen adalah pasar pada bangunan tetap yang memiliki lantai dan atap, tetapi tanpa dinding.
6. Pasar tanpa bangunan adalah

TECHNICAL NOTES

1. *A cooperative is an economic organization owned and operated by individuals for the common good. Cooperatives base their activities on the principle of the people's economic movement based on the principle of kinship.*
2. *A shopping group is a number of stores consisting of a minimum of 10 stores and clustered in one location. In one shopping group, the number of physical buildings can be more than one.*
3. *The market is a meeting place between sellers and buyers of goods and services. Markets can use buildings that are permanent or semi-permanent or without buildings. Goods traded in the market can consist of many commodities (mixture) or specifically a particular commodity.*
4. *Markets with permanent buildings are markets for permanent buildings that have permanent floors, roofs, and walls.*
5. *Markets with semi-permanent buildings are markets for permanent buildings that have floors and roofs, but without walls.*
6. *A market without a building is a market that is not in a building.*
7. *Minimarket/supermarket is a self-service system, selling various types of goods in retail, and all goods have a price tag, with a building area of less than 400m². A shop/grocery shop is a building that*

- pasar yang tidak berada dalam bangunan.
7. Minimarket/swalayan adalah sistem pelayanan mandiri, menjual berbagai jenis barang secara eceran, dan semua barang memiliki label harga, dengan luas bangunan kurang dari 400m².
 8. Toko/warung kelontong adalah bangunan yang berfungsi sebagai tempat usaha di bangunan tetap untuk menjual barang keperluan sehari-hari secara eceran, tidak mempunyai sistem pelayanan mandiri yang dikelola oleh satu penjual.
- functions as a place of business in a permanent building to sell daily necessities at retail, does not have an independent service system managed by one seller.*
8. *A shop/grocery shop is a building that functions as a place of business in a permanent building to sell daily necessities at retail, does not have an independent service system managed by one seller.*

ULASAN

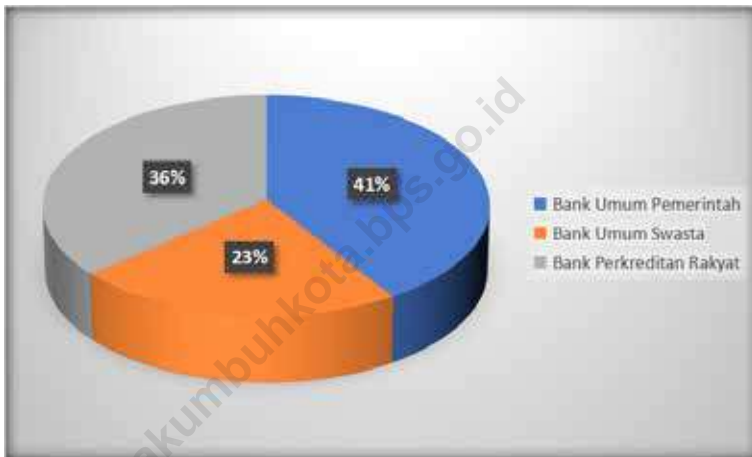
Kecamatan Payakumbuh Barat merupakan pusat perekonomian di Kota Payakumbuh, terdapat beberapa fasilitas ekonomi di Kecamatan ini, diantaranya terdapat 9 unit Bank Umum Pemerintah di Kecamatan Payakumbuh Barat, bank milik swasta sebanyak 5 unit dan Bank Perkreditan rakyat (BPR) Sebanyak 8 Unit

Selain itu juga terdapat 1 unit Koperasi Unit Desa (KUD), koperasi simpan pinjam sebanyak 5 unit dan Mini market terdapat di beberapa Kelurahan di Kecamatan Payakumbuh Barat sebanyak 43 Unit.

DESCRIPTION

Payakumbuh Barat District is the center of the economy in Payakumbuh city, there are several economic facilities, There are 9 units goverment bank in Payakumbuh Barat District, and private bank 5 Units, also rural bank 8 units

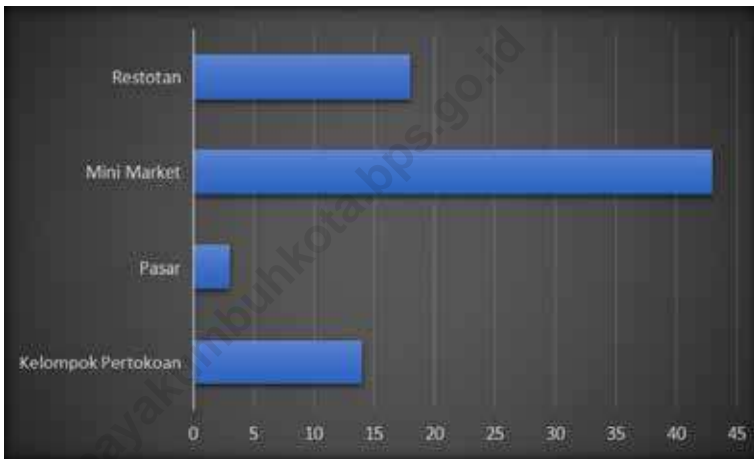
Besides that Payakumbuh Barat district have 1 Unit Village cooperative unit, 5 units saving and loan cooperative and in some kelurahan have 43 units mini market



Sumber/Source: BPS, Pendataan Potensi Desa (Podes) 2021/BPS—Statistics Indonesia, Village Potential Data Collecting 2021

Gambar 7.1
Figures

Persentase Banyaknya Sarana Lembaga Keuangan Bank Menurut Desa/Kelurahan dan Jenis Bank di Kecamatan Payakumbuh Barat, 2023
Number of Bank by Villages/Kelurahan and Type of Bank in Payakumbuh Barat District, 2023



Sumber/Source: BPS, Pendataan Potensi Desa (Podes) 2021/BPS–Statistics Indonesia, Village Potential Data Collecting 2021

Gambar 7.2
Figures

Banyaknya Sarana Perdagangan di Kecamatan Payakumbuh Barat, 2023
Number of Trade Facilities in Payakumbuh Barat District, 2023

Tabel 7.1
Table

Banyaknya Sarana Lembaga Keuangan Bank Menurut Desa/Kelurahan dan Jenis Bank di Kecamatan Payakumbuh Barat, 2023
Number of Bank by Villages/Kelurahan and Type of Bank in Payakumbuh Barat District, 2023

Desa/Kelurahan Village/Kelurahan	Bank Umum Pemerintah Government Bank	Bank Umum Swasta Private Bank	Bank Perkreditan Rakyat (BPR) Rural Bank
(1)	(2)	(3)	(4)
1. Pakan Sinayan	–	–	–
2. Kubu Gadang	–	–	–
3. Bulakan Balai Kandi	–	–	–
4. Tanjung Pauah	–	–	–
5. Ibuah	1	2	3
6. Labuah Basilang	3	–	2
7. Parak Batuang	1	2	–
8. Parik Rantang	–	–	2
9. Payolansek	–	–	–
10. Subarang Batuang	–	–	–

Lanjutan Tabel/Continued Table 7.1

Desa/Kelurahan Village/Kelurahan	Bank Umum Pemerintah Government Bank	Bank Umum Swasta Private Bank	Bank Perkreditan Rakyat (BPR) Rural Bank
(1)	(2)	(3)	(4)
11. Koto Tengah	–	–	–
12. Talang	–	–	–
13. Nunang Daya Bangun	2	–	1
14. Padang Tinggi Piliang	–	–	–
15. Padangtengah Balainanduo	1	1	–
16. Tanjuanggodang Sungaipinago	1	–	–
17. Padangdata Tanahmati	–	–	–
Payakumbuh Barat	9	5	8

Sumber/Source: BPS, Pendataan Potensi Desa (Podes) 2021/BPS–Statistics Indonesia, Village Potential Data Collecting 2021

Tabel 7.2
Table

**Banyaknya Koperasi Aktif Menurut Menurut Desa/
Kelurahan dan Jenis Koperasi di Kecamatan Payakumbuh
Barat, 2023**
*Number of Cooperative by Villages/Kelurahan and Type of
Cooperative in Payakumbuh Barat District, 2023*

Desa/Kelurahan Village/Kelurahan	Koperasi Unit Desa (KUD) Village Cooperative Unit	Koperasi Industri Kecil dan Kerajinan Rakyat (Kopinkra) Small Industry and Citizen Handicraft Cooperative
(1)	(2)	(3)
1. Pakan Sinayan	–	–
2. Kubu Gadang	–	–
3. Bulakan Balai Kandi	–	–
4. Tanjung Pauah	–	–
5. Ibuah	–	–
6. Labuah Basilang	–	–
7. Parak Batuang	–	–
8. Parik Rantang	1	–
9. Payolasek	–	–

Lanjutan Tabel/Continued Table 7.2

Desa/Kelurahan Village/Kelurahan	Koperasi Unit Desa (KUD) Village Cooperative Unit	Koperasi Industri Kecil dan Kerajinan Rakyat (Kopinkra) Small Industry and Citizen Handicraft Cooperative
(1)	(2)	(3)
10. Subarang Batuang	–	–
11. Koto Tengah	–	–
12. Talang	–	–
13. Nunang Daya Bangun	–	–
14. Padang Tinggi Piliang	–	–
15. Padangtengah Balainanduo	–	–
16. Tanjuanggodang Sungaipinago	–	–
17. Padangdata Tanahmati	–	–
Payakumbuh Barat	1	–

Lanjutan Tabel/Continued Table 7.2

Desa/Kelurahan <i>Village/Kelurahan</i>	Koperasi Simpan Pinjam (Kospin) <i>Savings and Loan Cooperative</i>	Koperasi Lainnya <i>Other Cooperative</i>
(1)	(4)	(5)
1. Pakan Sinayan	1	-
2. Kubu Gadang	-	-
3. Bulakan Balai Kandi	-	-
4. Tanjung Pauah	1	-
5. Ibuah	-	-
6. Labuah Basilang	-	-
7. Parak Batuang	-	-
8. Parik Rantang	-	-
9. Payolansek	1	-
10. Subarang Batuang	-	1

Lanjutan Tabel/Continued Table 7.2

Desa/Kelurahan <i>Village/Kelurahan</i>	Koperasi Simpan Pinjam (Kospin) <i>Savings and Loan Cooperative</i>	Koperasi Lainnya <i>Other Cooperative</i>
(1)	(4)	(5)
11. Koto Tengah	–	1
12. Talang	–	–
13. Nunang Daya Bangun	–	–
14. Padang Tinggi Piliang	2	–
15. Padangtengah Balainanduo	–	–
16. Tanjuanggodang Sungaipinago	–	2
17. Padangdata Tanahmati	–	1
Payakumbuh Barat	5	5

Sumber/Source: BPS, Pendataan Potensi Desa (Podes) 2021/BPS–Statistics Indonesia, Village Potential Data Collecting 2021

Tabel 7.3
Table

**Banyaknya Sarana Perdagangan Menurut Desa/
Kelurahan dan Jenis Sarana Perdagangan di Kecamatan
Payakumbuh Barat, 2023**
*Number of Trade Facilities by Villages/Kelurahan and Type
of Trade Facilities in Payakumbuh Barat District, 2023*

Desa/Kelurahan <i>Village/Kelurahan</i>	Kelompok Pertokoan <i>Shopping Complex</i>	Pasar dengan Bangunan Permanen <i>Markets in Permanent Building</i>	Pasar dengan Bangunan Semi Permanen <i>Market in Semi Permanent Building</i>
(1)	(2)	(3)	(4)
1. Pakan Sinayan	–	–	–
2. Kubu Gadang	–	–	–
3. Bulakan Balai Kandi	1	–	–
4. Tanjung Pauah	–	–	–
5. Ibuah	2	2	–
6. Labuah Basilang	2	–	–
7. Parak Batuang	2	–	–
8. Parik Rantang	2	–	–
9. Payolansek	–	–	–

Lanjutan Tabel/Continued Table 7.3

Desa/Kelurahan Village/Kelurahan	Kelompok Pertokoan Shopping Complex	Pasar dengan Bangunan Permanen Markets in Permanent Building	Pasar dengan Bangunan Semi Permanen Market in Semi Permanent Building
(1)	(2)	(3)	(4)
10. Subarang Batuang	–	–	–
11. Koto Tengah	1	–	–
12. Talang	–	–	–
13. Nunang Daya Bangun	3	1	–
14. Padang Tinggi Piliang	–	–	–
15. Padangtengah Balainanduo	1	–	–
16. Tanjuanggodang Sungaipinago	–	–	–
17. Padangdata Tanahmati	–	–	–
Payakumbuh Barat	14	3	–

Lanjutan Tabel/Continued Table 7.3

Desa/Kelurahan Village/Kelurahan	Pasar tanpa Bangunan Market without Permanent Building	Mini Market/ Swalayan/ Supermarket Mini Market/Swalayan/ Supermarket	Restoran/ Rumah Makan Restaurant/ Food Stall
(1)	(5)	(6)	(7)
1. Pakan Sinayan	–	2	1
2. Kubu Gadang	–	–	1
3. Bulakan Balai Kandi	–	6	2
4. Tanjung Pauah	–	3	–
5. Ibuah	–	1	–
6. Labuah Basilang	–	4	2
7. Parak Batuang	–	4	1
8. Parik Rantang	–	3	3
9. Payolansek	–	3	–

Lanjutan Tabel/Continued Table 7.3

Desa/Kelurahan Village/Kelurahan	Pasar tanpa Bangunan Market without Permanent Building	Mini Market/ Swalayan/ Supermarket Mini Market/Swalayan/ Supermarket	Restoran/ Rumah Makan Restaurant/ Food Stall
(1)	(5)	(6)	(7)
10. Subarang Batuang	–	1	–
11. Koto Tengah	–	2	2
12. Talang	–	2	–
13. Nunang Daya Bangun	–	1	1
14. Padang Tinggi Piliang	–	3	2
15. Padangtongah Balainanduo	–	3	1
16. Tanjuanggodang Sungaipinago	–	5	2
17. Padangdata Tanahmati	–	–	–
Payakumbuh Barat	–	43	18

Sumber/Source: BPS, Pendataan Potensi Desa (Podes) 2021/BPS–Statistics Indonesia, Village Potential Data Collecting 2021

DAFTAR PUSTAKA/BIBLIOGRAPHY

- Badan Pusat Statistik Kota Payakumbuh Tahun 2024. *Payakumbuh Dalam Angka Tahun 2024*.
- Direktorat Jenderal Hortikultura & Badan Pusat Statistik. 2023. *Pedoman Statistik Pertanian Hortikultura (SPH)*. Jakarta: Kementerian Pertanian.
- Dinas Kependudukan dan Catatan Sipil Kota Payakumbuh Tahun 2024. *Data Agregat Kependudukan Semester II Tahun 2023*.
- Kementerian Dalam Negeri. 2019. Peraturan Menteri Dalam Negeri Nomor 72 Tahun 2019 tentang Perubahan Atas Peraturan Menteri Dalam Negeri Nomor 137 Tahun 2017 Tentang Kode Dan Data Wilayah Administrasi Pemerintahan. Jakarta.
- Kementerian Dalam Negeri. 2022. Keputusan Menteri Dalam Negeri Nomor 100.1.1 6117 tentang Pemberian dan Pemutakhiran Kode, Data Wilayah Administrasi Pemerintahan, dan Pulau Tahun 2022. Jakarta.
- Undang-Undang Nomor 24 Tahun 2013 tentang Perubahan atas Undang-Undang Nomor 23 Tahun 2006 tentang Administrasi Kependudukan.

ST 2023

SENSUS PERTANIAN
CENSUS OF AGRICULTURE

BerAKHLAK

Berorientasi Pelayanan Akuntabel Kompeten
Harmonis Loyal Adaptif Kolaboratif

bangga
melayani
bangsa

DATA

MENCERDASKAN BANGSA

Enlighten the nation

**BADAN PUSAT STATISTIK
KOTA PAYAKUMBUH**

BPS – STATISTIC PAYAKUMBUH MUNICIPALITY

Jl. Imam Bonjol No.7 Bulakan Balai Kandi

Payakumbuh 26225 Telp (0752)92264

Email : bps1376@bps.go.id

Homepage : Payakumbuhkota.bps.go.id

