

KECAMATAN LEDOKOMBO DALAM ANGKA *LEDOKOMBO SUBDISTRICT IN FIGURES* 2022



**KECAMATAN
LEDOKOMBO
DALAM ANGKA
*LEDOKOMBO SUBDISTRICT
IN FIGURES*
2022**



KECAMATAN LEDOKOMBO DALAM ANGKA
Ledokombo Subdistrict in Figures
2022

ISSN: -

No. Publikasi/*Publication Number*: 3509.2231

Katalog /*Catalog*: 1102001.3509250

Ukuran Buku/*Book Size*: 14,8 cm x 21 cm

Jumlah Halaman/*Number of Pages* : xxxviii + 318 hal/*pages*

Naskah/*Manuscript*:

BPS Kabupaten Jember

BPS-Statistics of Jember Regency

Penyunting/*Editor*:

BPS Kabupaten Jember

BPS-Statistics of Jember Regency

Desain Kover/*Cover Design*:

BPS Kabupaten Jember

BPS-Statistics of Jember Regency

Ilustrasi Kover/*Cover Illustration*:

BPS Kabupaten Jember

BPS-Statistics of Jember Regency

Diterbitkan oleh/*Published by*:

©BPS Kabupaten Jember/*BPS-Statistics of Jember Regency*

Dicetak oleh/*Printed by*:

CV. Satria Utama

Dilarang mengumumkan, mendistribusikan, mengomunikasikan, dan/atau menggandakan sebagian atau seluruh isi buku ini untuk tujuan komersil tanpa izin tertulis dari Badan Pusat Statistik Kabupaten Jember.

Prohibited to announce, distribute, communicate, and/or copy part or all of this book for commercial purpose without permission from BPS-Statistics Indonesia of Jember Regency..

TIM PENYUSUN/TEAM MEMBERS

Pengarah/Director

Tri Erwandi SE, M.Si

Penanggung Jawab/Persons in Charge

Tri Erwandi SE, M.Si

Penyunting/Editors

S. Pratomo Septyardi Putranto, SST • Dian Angraeni Rahayuningtyas, SST •
Arumita Hertriesa, A.Md • Adinda Qornelica, SST •
Devni Kurnia Oktaviana, SST

Pengolah Data dan Penulis Naskah/Data Processor and Writers

Hajar Lutfi Rachman • Bambang Widjanarko V.S, SE, M.M • Angga Wahyu
F.K.W, A.Md • Oanesa Timoralif Cahya, SE • Wahyu Wijayanti, A.Md • Bagus Ari
Prasetyo, S.M • Dian Anggraeni Rahayuningtyas, SST • Devni Kurnia Oktaviana,
SST • Arumita Hertriesa, A.Md • Adinda Qornelica, SST • Sakura Ayu Oktaviasari,
A.Md • Junaidi Ari Siswanto • Dewi Sunyi Apriani, S.M • M. Khoirul Mukminiin •
Rizqi Elviah, SST • Nanang Pamungkas, S.M • Beti Kartika Sari, A.Md • Drs. Rudy
Mahendra Tjahja • Indrianto Kukuh Darmawan, SE • Ike Noor Hayati, SP • Meri Vita
Zulfa Faizatin, SST • Puji Hidayatus .S., A.Md. Stat • Hery Yahman • Didik Abidin,
SST • Yoni Hepnu Indrianto, SE • Dedy Sujarwadi, S.E, M.M • Siti Azizah, S.Si •
Nurhidayat, A.Md • Agus Salim, S.Si • Dian Dwi Susanti A.P

Penata Letak/Layout Designers

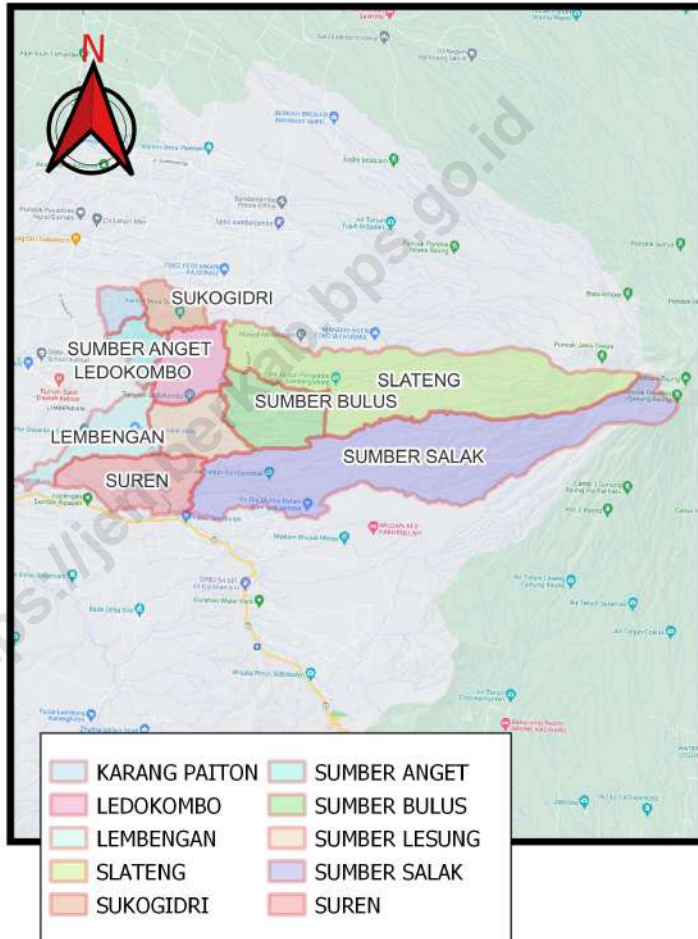
S. Pratomo Septyardi Putranto, SST • Dian Angraeni Rahayuningtyas, SST •
Arumita Hertriesa, A.Md • Adinda Qornelica, SST •
Devni Kurnia Oktaviana, SST

KONTRIBUTOR DATA/DATA CONTRIBUTORS

1. Kementerian Agama/*Ministry of Religious Affair*
2. Kementerian Pendidikan dan Kebudayaan/*Ministry of Education and Culture*
3. Badan Meteorologi Klimatologi dan Geofisika/*Meteorological, Climatology, and Geophysical Agency*
4. Badan Pusat Statistik/*BPS-Statistics Indonesia*
5. Dinas Pendidikan Kabupaten Jember/ *Education Office of Jember Regency*
6. Dinas Kesehatan Kabupaten Jember/ *Health Office of Jember Regency*
7. Dinas Pekerjaan Umum, Bina Marga. dan Sumber Daya Air Kabupaten Jember/ *Department of Public Works Department of Highways and Water Resources.*
8. Dinas PTSP/ *PTSP Office*
9. Perum Perhutani/ Kesatuan Pemangku Hutan Kabupaten Jember/*Forestry Public Company KPH Jember Regency*
10. Dinas Kependudukan dan Catatan Sipil Kabupaten Jember/ *Population and Civil Records Service of Jember Regency*
11. Dinas Tanaman Pangan, Hortikultura, dan Perkebunan Kabupaten Jember/ *Departement of Crops Horticulture and Plantation Service Regency of Jember.*

PETA WILAYAH KECAMATAN LEDOKOMBO
MAP OF LEDOKOMBO SUBDISTRICT

Peta Kecamatan Ledokombo



KEPALA BPS KABUPTEN JEMBER
CHIEF STATISTICIAN OF JEMBER REGENCY



Tri Erwandi SE, M.Si



KATA PENGANTAR

Puji syukur atas rahmat Tuhan Yang Maha Esa sehingga publikasi “Kecamatan Ledokombo Dalam Angka Tahun 2022” telah disusun dan disajikan dengan baik.

Publikasi Kecamatan Ledokombo Dalam Angka Tahun 2022 diterbitkan dalam rangka memenuhi kebutuhan akan pelayanan data statistik yang lengkap, akurat dan mutakhir, yang dapat digunakan sebagai bahan perencanaan dan evaluasi pembangunan di Kabupaten Jember khususnya di Kecamatan Ledokombo.

Tabel-tabel yang disajikan bersumber dari hasil kegiatan Badan Pusat Statistik Kabupaten Jember dan Personel Dinas Instansi terkait yang bertugas di Kecamatan Ledokombo.

Kami menyadari akan keterbatasan dalam menyajikan publikasi yang bisa diterima semua pihak, kami berupaya untuk mengembangkan dan menyempurnakan publikasi ini sebaik mungkin. Kepada semua pihak yang telah membantu sehingga terbitnya publikasi ini kami ucapkan terima kasih. Segala saran dan kritik demi perbaikan publikasi sangat kami harapkan.

Semoga publikasi ini dapat bermanfaat.

Jember , September 2022
Kepala BPS
Kabupaten Jember

Tri Erwandi SE, M.Si



PREFACE

Praise for the grace of God Almighty so that the publication "Subdistrict of Ledokombo in Figures for 2022" has been arranged and presented properly.

Ledokombo Subdistrict Publication in Figures for 2022 is published in order to meet the need for complete, accurate and up-to-date statistical data services, which can be used as material for planning and evaluation of development in Jember Regency especially in Ledokombo Subdistrict.

The tables presented are sourced from the results of the activities of the Central Statistics Agency of Jember and related Agency Personnel who are in charge of the Subdistrict of Ledokombo.

We are aware of the limitations in presenting publications that are acceptable to all parties. We strive to develop and perfect this publication as best we can. We would like to thank all those who have helped so that the publication of this publication. All suggestions and criticisms for improving the publication are very welcome.

Hopefully this publication can be useful.

*Jember, September 2022
Chief Statistician of
Jember Regency*

Tri Erwandi SE, M.Si

DAFTAR ISI/CONTENTS

	Halaman <i>Page</i>
Kata Pengantar	xi
Preface	xii
Daftar Isi/ Contents	xiii
Daftar Tabel/ List of Tables	xv
Daftar Gambar/ List of Figures	xxxiv
Penjelasan Umum/ Explanatory Notes	xxxvi
Daftar Singkatan/ List of Abbreviation	xxxviii
1. Geografi dan Iklim/ <i>Geography and Climate</i>	1
2. Pemerintahan/ <i>Government</i>	21
3. Penduduk/ <i>Population</i>	35
4. Sosial dan Kesejahteraan Rakyat/ <i>Social and Welfare</i>	79
5. Pertanian/ <i>Agriculture</i>	209
6. Pariwisata, Transportasi, dan Komunikasi/ <i>Tourism, Transportation, and Communication</i>	291
7. Perbankan, Koperasi, dan Perdagangan/ <i>Banking, Cooperative, and Trade</i>	305

DAFTAR TABEL/LIST OF TABLES

	Halaman Page
1. GEOGRAFI DAN IKLIM/GEOGRAPHY AND CLIMATE	
1.1 KEADAAN GEOGRAFI GEOGRAPHY CONDITION	
1.1.1 Luas Daerah Menurut Desa di Kecamatan Ledokombo, 2021 <i>Total Area by Village in Ledokombo Subdistrict, 2021</i>	9
1.1.2 Jarak ke Ibukota Kecamatan dan Ibukota Kabupaten/Kota Menurut Desa di Kecamatan Ledokombo (km), 2021 <i>Distance to the Subdistrict Capital and Regency/Municipal Capital by Villages in Ledokombo Subdistrict (km), 2021</i>	10
1.1.3 Ketinggian, Luas Wilayah, dan Jarak Kantor Desa ke Kantor Kecamatan, 2021 <i>Altitude, Area, and Distance of Village Offices to Subdistrict Offices, 2021</i>	11
1.2 KEADAAN IKLIM CLIMATE CONDITION	
1.2.1 Pengamatan Unsur Iklim Menurut Bulan di Stasiun Ledokombo Kecamatan Ledokombo, 2021 <i>Observation of Climate Elements by Month at Ledokombo Subsitrict Ledokombo Station, 2021</i>	12
1.2.2 Pengamatan Unsur Iklim Menurut Bulan di Stasiun Suren Kecamatan Ledokombo, 2021 <i>Observation of Climate Elements by Month at Ledokombo Subsitrict Suren Station, 2021</i>	13
1.2.3 Banyaknya Curah Hujan (mm ²) Menurut Stasiun Pengukur, dan Bulan, di Kecamatan Ledokombo, 2021 <i>The Amount of Rainfall (mm²) According to Gauging Stations and Months in Ledokombo Subdistrict, 2021</i>	14
1.2.4 Jumlah Hari Hujan Menurut Stasiun Pengukur, dan Bulan, di Kecamatan Ledokombo, 2021 <i>The Rainfall days According to Gauging Stations and Months in Ledokombo Subdistrict, 2021</i>	16

1.2.5	Rata-rata Curah Hujan (mm) per hari Menurut Stasiun Pengukur, dan Bulan, di Kecamatan Ledokombo, 2021 <i>The Average Rainfall (mm) per days According to Gauging Stations and Months in Ledokombo Subdistrict, 2021.....</i>	18
1.2.6	Banyaknya Curah Hujan, Jumlah Hari Hujan dan Rata-rata Curah Hujan , 2021 <i>Amount of Rainfall, Number of Rainy Days and Average Rainfall, 2021</i>	20
2.	PEMERINTAHAN/GOVERNMENT	
2.1	WILAYAH ADMINISTRATIF ADMINISTRATIVE AREA	
2.1.1	Jumlah Rukun Warga (RW) dan Rukun Tetangga (RT) Menurut Desa/Kelurahan di Kecamatan Ledokombo, 2021 <i>Number of Rukun Warga and Rukun Tetangga by Villages/ Kelurahan in Ledokombo Subdistrict, 2021</i>	29
2.2	SUMBER DAYA MANUSIA HUMAN RESOURCES	
2.2.1	Jumlah Pegawai Negeri Sipil Menurut Pemerintah Daerah dan Jenis Kelamin, 2021 <i>Number of Civil Servants by Local Government and Sex, 2021</i>	30
2.2.2	Jumlah Pegawai Negeri Sipil Pemerintah Daerah Kecamatan Ledokombo Menurut Tingkat Pendidikan dan Jenis Kelamin, 2021 <i>Number of Civil Servants of Ledokombo District Government by Educational Level and Sex, 2021</i>	31
2.2.3	Keberadaan Kepala Desa dan Sekretaris Kepala Desa di Kecamatan Ledokombo Menurut Tingkat Pendidikan dan Jenis Kelamin, 2021 <i>The presence of the Village Head and Village Head Secretary of Ledokombo District Government by Educational Level and Sex, 2021.</i>	32
2.2.4	Jumlah Aparatur Pemerintahan Desa di Kecamatan Ledokombo, 2021 <i>Number of Village Government Apparatus of Ledokombo District, 2021</i>	34

3. PENDUDUK/POPULATION

3.1	Penduduk, Distribusi Persentase Penduduk, Kepadatan Penduduk, Rasio Jenis Kelamin Penduduk Menurut Desa/Kelurahan di Kecamatan Ledokombo, 2021 <i>Population, Percentage Distribution of Population, Population Density, and Population Sex Ratio by Villages/Kelurahan in Ledokombo Subdistrict, 2021</i>	43
3.2	Jumlah Penduduk Menurut Kelompok Umur dan Jenis Kelamin di Kecamatan Ledokombo, 2021 <i>Population by Age Groups and Sex in Ledokombo Subdistrict, 2021</i>	45
3.3	Jumlah Penduduk Menurut Desa dan Jenis Kelamin Menurut Sensus Penduduk 2021 di Kecamatan Ledokombo <i>Number by Village Population and Gender according to the 2021 Population Census in Ledokombo Subdistrict</i>	46
3.4	Penduduk, Laju Pertumbuhan Penduduk, Distribusi Persentase Penduduk, Kepadatan Penduduk, Rasio Jenis Kelamin Menurut Desa di Kecamatan Ledokombo, 2021 <i>Population, Population Growth Rate, Percentage Distribution of Population, Population Density, and Sex Ratio by Village in Ledokombo Subdistrict, 2021</i>	47
3.5	Jumlah Penduduk Menurut Keluarga dan Rata-rata Anggota Keluarga di Kecamatan Ledokombo, 2021 <i>Total Population by Family and Average Family Members in Ledokombo Subdistrict, 2021</i>	50
3.6	Banyaknya Penduduk Menurut Kelompok Umur menurut Desa di Kecamatan Ledokombo, 2021 <i>Number of Population by Age Group by Village in Ledokombo Subdistrict 2021</i>	51
3.7	Banyaknya Penduduk Menurut Kelompok Umur dan Jenis Kelamin di Desa Suren Kecamatan Ledokombo, 2021 <i>Number of Population by Age Group and Gender in Suren Village, Ledokombo District, 2021</i>	55
3.8	Banyaknya Penduduk Menurut Kelompok Umur dan Jenis Kelamin di Desa Sumber Salak Kecamatan Ledokombo, 2021	

	Halaman Page
	<i>Number of Population by Age Group and Gender in Sumber Salak Village, Ledokombo District, 2021</i> 56
3.9	Banyaknya Penduduk Menurut Kelompok Umur dan Jenis Kelamin di Desa Sumber Bulus Kecamatan Ledokombo, 2021 <i>Number of Population by Age Group and Gender in Sumber Bulus Village, Ledokombo District, 2021</i> 57
3.10	Banyaknya Penduduk Menurut Kelompok Umur dan Jenis Kelamin di Desa Sumber Lesung Kecamatan Ledokombo, 2021 <i>Number of Population by Age Group and Gender in Sumber Lesung Village, Ledokombo District, 2021</i> 58
3.11	Banyaknya Penduduk Menurut Kelompok Umur dan Jenis Kelamin di Desa Lembengan Kecamatan Ledokombo, 2021 <i>Number of Population by Age Group and Gender in Lembengan Village, Ledokombo District, 2021</i> 59
3.12	Banyaknya Penduduk Menurut Kelompok Umur dan Jenis Kelamin di Desa Sumber Anget Kecamatan Ledokombo, 2021 <i>Number of Population by Age Group and Gender in Sumber Anget Village, Ledokombo District, 2021</i> 60
3.13	Banyaknya Penduduk Menurut Kelompok Umur dan Jenis Kelamin di Desa Ledokombo Kecamatan Ledokombo, 2021 <i>Number of Population by Age Group and Gender in Ledokombo Village, Ledokombo District, 2021</i> 61
3.14	Banyaknya Penduduk Menurut Kelompok Umur dan Jenis Kelamin di Desa Slateng Kecamatan Ledokombo, 2021 <i>Number of Population by Age Group and Gender in Slateng Village, Ledokombo District, 2021</i> 62
3.15	Banyaknya Penduduk Menurut Kelompok Umur dan Jenis Kelamin di Desa Sukogidri Kecamatan Ledokombo, 2021 <i>Number of Population by Age Group and Gender in Sukogidri Village, Ledokombo District, 2021</i> 63
3.16	Banyaknya Penduduk Menurut Kelompok Umur dan Jenis Kelamin di Desa Karang Paiton Kecamatan Ledokombo, 2021 <i>Number of Population by Age Group and Gender in Karang Paiton Village, Ledokombo District, 2021</i> 64

3.17	Banyaknya Penduduk Menurut Tempat Lahir di Kecamatan Ledokombo, 2021 <i>Number of Population by Place of Birth in Ledokombo Subdistrict, 2021</i>	65
3.18	Jumlah Penduduk Menurut Status Perkawinan di Kecamatan Ledokombo, 2021 <i>Total Population by Marital Status in Ledokombo Subdistrict, 2021</i>	68
3.19	Jumlah Penduduk Menurut Status Hubungan Dalam Keluarga di Kecamatan Ledokombo, 2021 <i>Total Population According to Family Relationship Status in Ledokombo Subdistrict, 2021</i>	69
3.20	Jumlah Penduduk Menurut Pendidikan Terakhir yang Ditamatkan di Kecamatan Ledokombo, 2021 <i>Total Population According to the Last Education Attended in Ledokombo Subdistrict, 2021</i>	72
3.21	Jumlah Penduduk Menurut Kelompok Umur dan Jenis Kelamin di Kecamatan Ledokombo, 2021 <i>Number of Population by Age Group dan Gender in Ledokombo Subdistrict, 2021</i>	75
3.22	Jumlah Penduduk Menurut Pekerjaan di Kecamatan Ledokombo, 2021 <i>Total Population by Occupation in Ledokombo Subdistrict, 2021</i>	76
4.	SOSIAL DAN KESEJAHTERAAN RAKYAT/SOCIAL AND WELFARE	
4.1	PENDIDIKAN EDUCATION	
4.1.1	Banyaknya Desa ¹ /Kelurahan yang Memiliki Fasilitas Sekolah Menurut Tingkat Pendidikan di Kecamatan Ledokombo, 2019–2021 <i>Number of Villages¹/Kelurahan Having Educational Facilities by Educational Level in Ledokombo Subdistrict, 2019–2021</i>	87
4.1.2	Jumlah Sekolah Menurut Tingkat Pendidikan di Kecamatan Ledokombo, 2020/2021 dan 2021/2022	

	<i>Number of Schools by Educational Level in Ledokombo Subdistrict, 2020/2021 and 2021/2022.....</i>	88
4.1.3	Jumlah Guru Menurut Tingkat Pendidikan di Kecamatan Ledokombo, 2020/2021 dan 2021/2022 <i>Number of Teachers by Educational Level in Ledokombo Subdistrict, 2020/2021 and 2021/2022.....</i>	89
4.1.4	Jumlah Murid Menurut Tingkat Pendidikan di Kecamatan Ledokombo, 2020/2021 dan 2021/2022 <i>Number of Pupils by Educational Level in Ledokombo Subdistrict, 2020/2021 and 2021/2022.....</i>	90
4.1.5	Jumlah Fasilitas Sekolah Menurut Desa di Kecamatan Ledokombo, 2019–2021 <i>Number of School Facilities by Village in Ledokombo Subdistrict, 2019–2021</i>	91
	<i>Lanjutan Tabel/Continue Table 4.1.5.....</i>	92
	<i>Lanjutan Tabel/Continue Table 4.1.5.....</i>	93
	<i>Lanjutan Tabel/Continue Table 4.1.5.....</i>	94
	<i>Lanjutan Tabel/Continue Table 4.1.5.....</i>	95
	<i>Lanjutan Tabel/Continue Table 4.1.5.....</i>	96
4.1.6	Jumlah Sarana Fasilitas Sekolah Negeri dan Swasta Menurut Desa di Kecamatan Ledokombo, 2021 <i>Number of Public and Private School Facilities by Village in Ledokombo Subdistrict, 2021</i>	97
	<i>Lanjutan Tabel/ Continued Table 4.1.6</i>	98
	<i>Lanjutan Tabel/ Continued Table 4.1.6</i>	99
	<i>Lanjutan Tabel/ Continued Table 4.1.6</i>	100
	<i>Lanjutan Tabel/ Continued Table 4.1.6</i>	101
4.1.7	Banyaknya Sekolah PAUD, Murid, dan Guru Menurut Desa di Kecamatan Ledokombo, 2021 <i>Number of PAUD Schools, Students, and Teachers by Village in Ledokombo Subdistrict, 2021</i>	102
4.1.8	Banyaknya Sekolah TK, Murid, dan Guru Menurut Desa di Kecamatan Ledokombo, 2021	

	<i>Number of Kindergarten Schools, Students, and Teachers by Village in Ledokombo Subdistrict, 2021</i>	103
4.1.9	Banyaknya Sekolah RA, Murid, dan Guru Menurut Desa di Kecamatan Ledokombo, 2021 <i>Number of Raudhatul Athfal Schools, Students, and Teachers by Village in Ledokombo Subdistrict, 2021</i>	104
4.1.10	Banyaknya Sekolah SD, Murid, dan Guru Menurut Desa di Kecamatan Ledokombo, 2021 <i>Number of Public Elementary Schools, Students, and Teachers by Village in Ledokombo Subdistrict, 2021</i>	105
4.1.11	Banyaknya Sekolah MI, Murid, dan Guru Menurut Desa di Kecamatan Ledokombo, 2021 <i>Number of Madrasah Ibtidaiyah, Students, and Teachers by Village in Ledokombo Subdistrict, 2021</i>	106
4.1.12	Banyaknya Sekolah SLTP, Murid, dan Guru Menurut Desa di Kecamatan Ledokombo, 2021 <i>Number of Junior High Schools, Students, and Teachers by Village in Ledokombo Subdistrict, 2021</i>	107
4.1.13	Banyaknya Sekolah MTS, Murid, dan Guru Menurut Desa di Kecamatan Ledokombo, 2021 <i>Number of Madrasah Tsanawiyah, Students, and Teachers by Village in Ledokombo Subdistrict, 2021</i>	108
4.1.14	Banyaknya Sekolah SLTA/SMA, Murid, dan Guru Menurut Desa di Kecamatan Ledokombo, 2021 <i>Number of Senior High Schools, Students, and Teachers by Village in Ledokombo Subdistrict, 2021</i>	109
4.1.15	Banyaknya Sekolah SMK, Murid, dan Guru Menurut Desa di Kecamatan Ledokombo, 2021 <i>Number of Senior High Schools, Students, and Teachers by Village in Ledokombo Subdistrict, 2021</i>	110
4.1.16	Banyaknya Sekolah MA, Murid, dan Guru Menurut Desa di Kecamatan Ledokombo, 2021 <i>Number of Madrasah Aliyah, Students, and Teachers by Village in Ledokombo Subdistrict, 2021</i>	111

**4.2 KESEHATAN
HEALTH**

4.2.1	Banyaknya Desa ¹ /Kelurahan yang Memiliki Sarana Kesehatan Menurut Jenis Sarana Kesehatan di Kecamatan Ledokombo, 2019–2021 <i>Number of Villages¹/Kelurahan Health Facilities by Type of Health Facilities in Ledokombo Subdistrict, 2019–2021.....</i>	112
4.2.2	Jumlah Sarana Kesehatan Menurut Desa di Kecamatan Ledokombo, 2019–2021 <i>Number of Health Facilities by Village in Ledokombo Subdistrict, 2019–2021</i>	113
	<i>Lanjutan Tabel/ Continued Table 4.2.2</i>	114
	<i>Lanjutan Tabel/ Continued Table 4.2.2</i>	115
4.2.3	Jumlah Tenaga Kesehatan Menurut Desa di Kecamatan Ledokombo, 2021 <i>Number of Medical Personnel by Village in Ledokombo Subdistrict, 2021</i>	116
	<i>Lanjutan Tabel/ Continued Table 4.2.3</i>	117
	<i>Lanjutan Tabel/ Continued Table 4.2.3</i>	118
	<i>Lanjutan Tabel/ Continued Table 4.2.3</i>	119
4.2.4	Jumlah Rumah Sakit Umum, Rumah Sakit Khusus, dan Puskesmas Menurut Desa di Kecamatan Ledokombo, 2021 <i>Number of General Hospital, Special Hospital, and Public Health Center by Village in Ledokombo Subdistrict, 2021</i>	120
	<i>Lanjutan Tabel/ Continued Table 4.2.4</i>	121
	<i>Lanjutan Tabel/ Continued Table 4.2.4</i>	122
	<i>Lanjutan Tabel/ Continued Table 4.2.4</i>	123
4.2.5	Banyaknya Sarana Kesehatan Menurut Desa dan Jenis Sarana Kesehatan di Kecamatan Ledokombo, 2021 <i>Number of Health Facility by Village and Type of Health Facilities in Ledokombo Subdistrict, 2021</i>	124
	<i>Lanjutan Tabel/ Continued Table 4.2.5</i>	125
	<i>Lanjutan Tabel/ Continued Table 4.2.5</i>	126
	<i>Lanjutan Tabel/ Continued Table 4.2.5</i>	127

4.2.6	Banyaknya Warga Penderita Kekurangan Gizi Menurut Desa/Kelurahan di Kecamatan Ledokombo, 2020 <i>Number of People with Malnutrition by Villages/Kelurahan in Ledokombo Subdistrict, 2020</i>	128
4.2.7	Banyaknya Warga Penderita Kekurangan Gizi Menurut Desa/Kelurahan di Kecamatan Ledokombo, 2021 <i>Number of People with Malnutrition by Villages/Kelurahan in Ledokombo Subdistrict, 2021</i>	129
4.3	PERUMAHAN DAN LINGKUNGAN HOUSING AND ENVIRONMENT	
4.3.1	Banyaknya Desa/Kelurahan Menurut Sumber Air Minum Sebagian Besar Keluarga di Kecamatan Ledokombo, 2019–2021 <i>Number of Villages/Kelurahan by Drinking Water Source of Majority Family in Ledokombo Subdistrict, 2019–2021</i>	130
4.3.2	Banyaknya Keluarga Menurut Desa/Kelurahan dan Jenis Pengguna Listrik di Kecamatan Ledokombo, 2021 <i>Number of Family by Villages/Kelurahan and Type of Electricity Consumer in Ledokombo Subdistrict, 2021</i>	131
4.3.3	Banyaknya Desa/Kelurahan Menurut Sumber Penerangan Jalan Utama Desa/Kelurahan di Kecamatan Ledokombo, 2019–2021 <i>Number of Villages/Kelurahan by Source of Villages/Kelurahan's Main Street Illumination in Ledokombo Subdistrict, 2019–2021</i>	132
4.3.4	Banyaknya Desa/Kelurahan Menurut Penggunaan Fasilitas Tempat Buang Air Besar Sebagian Besar Keluarga di Kecamatan Ledokombo, 2019–2021 <i>Number of Villages/Kelurahan by Toilet Facility Used by Majority Family in Ledokombo Subdistrict, 2019–2021</i>	133
4.3.5	Banyaknya Desa/Kelurahan Menurut Jenis Bahan Bakar untuk Memasak yang Digunakan Sebagian Besar Keluarga di Kecamatan Ledokombo, 2021 <i>Number of Villages/Kelurahan by Type of Cooking Fuel Used by Majority Family in Ledokombo Subdistrict, 2021</i>	134
4.4	AGAMA DAN SOSIAL LAINNYA RELIGION AND OTHER SOCIAL AFFAIRS	
4.4.1	Jumlah Tempat Peribadatan Menurut Desa/ Kelurahan di Kecamatan Ledokombo, 2021	

	<i>Number of Worship Places by Villages/Kelurahan in Ledokombo Subdistrict, 2021</i>	135
	<i>Lanjutan Tabel/ Continued Table 4.4.1</i>	136
4.4.2	Jumlah Penduduk Menurut Desa dan Agama yang Dianut di Kecamatan Ledokombo, 2021 <i>Population by Sub District and Religion in Ledokombo Subdistrict, 2021</i>	137
4.4.3	Jumlah Peristiwa Perkawinan Menurut Desa per bulan di di Kecamatan Ledokombo, 2021 <i>Number of Place of Worship By Subdistrict in Ledokombou Subdistrict, 2021</i>	138
	<i>Lanjutan Tabel/ Continued Table 4.4.3</i>	139
4.4.4	Jumlah Peristiwa Isbat Nikah Menurut Desa per bulan di di Kecamatan Ledokombo, 2021 <i>Number of Place of unregistered marriages By Subdistrict in Ledokombo Subdistrict, 2021</i>	140
	<i>Lanjutan Tabel/ Continued Table 4.4.4</i>	141
4.4.5	Jumlah Peristiwa Perkawinan Menurut Umur bulan Januari di Kecamatan Ledokombo, 2021 <i>Number of Marriage Events by Age in January in Ledokombo Subdistrict, 2021</i>	142
	<i>Lanjutan Tabel/ Continued Table 4.4.5</i>	143
4.4.6	Jumlah Peristiwa Perkawinan Menurut Umur bulan Februari di Kecamatan Ledokombo, 2021 <i>Number of Marriage Events by Age in Pebruary in Ledokombo Subdistrict, 2021</i>	144
	<i>Lanjutan Tabel/ Continued Table 4.4.6</i>	145
4.4.7	Jumlah Peristiwa Perkawinan Menurut Umur bulan Maret di Kecamatan Ledokombo, 2021 <i>Number of Marriage Events by Age in March in Ledokombo Subdistrict, 2021</i>	146
	<i>Lanjutan Tabel/ Continued Table 4.4.7</i>	147
4.4.8	Jumlah Peristiwa Perkawinan Menurut Umur bulan April di Kecamatan Ledokombo, 2021	

	<i>Number of Marriage Events by Age in April in Ledokombo Subdistrict, 2021</i>	148
	<i>Lanjutan Tabel/ Continued Table 4.4.8</i>	149
4.4.9	Jumlah Peristiwa Perkawinan Menurut Umur bulan Mei di Kecamatan Ledokombo, 2021 <i>Number of Marriage Events by Age in May in Ledokombo Subdistrict, 2021</i>	150
	<i>Lanjutan Tabel/ Continued Table 4.4.9</i>	151
4.4.10	Jumlah Peristiwa Perkawinan Menurut Umur bulan Juni di Kecamatan Ledokombo, 2021 <i>Number of Marriage Events by Age in June in Ledokombo Subdistrict, 2021</i>	152
	<i>Lanjutan Tabel/ Continued Table 4.4.10</i>	153
4.4.11	Jumlah Peristiwa Perkawinan Menurut Umur bulan Juli di Kecamatan Ledokombo, 2021 <i>Number of Marriage Events by Age in July in Ledokombo Subdistrict, 2021</i>	154
	<i>Lanjutan Tabel/ Continued Table 4.4.11</i>	155
4.4.12	Jumlah Peristiwa Perkawinan Menurut Umur bulan Agustus di Kecamatan Ledokombo, 2021 <i>Number of Marriage Events by Age in August in Ledokombo Subdistrict, 2021</i>	156
	<i>Lanjutan Tabel/ Continued Table 4.4.12</i>	157
4.4.13	Jumlah Peristiwa Perkawinan Menurut Umur bulan September di Kecamatan Ledokombo, 2021 <i>Number of Marriage Events by Age in September in Ledokombo Subdistrict, 2021</i>	158
	<i>Lanjutan Tabel/ Continued Table 4.4.13</i>	159
4.4.14	Jumlah Peristiwa Perkawinan Menurut Umur bulan Oktober di Kecamatan Ledokombo, 2021 <i>Number of Marriage Events by Age in October in Ledokombo Subdistrict, 2021</i>	160
	<i>Lanjutan Tabel/ Continued Table 4.4.14</i>	161

4.4.15	Jumlah Peristiwa Perkawinan Menurut Umur bulan November di Kecamatan Ledokombo, 2021 <i>Number of Marriage Events by Age in Nopember in Ledokombo Subdistrict, 2021</i>	162
	<i>Lanjutan Tabel/ Continued Table 4.4.15</i>	163
4.4.16	Jumlah Peristiwa Perkawinan Menurut Umur bulan Desember di Kecamatan Ledokombo, 2021 <i>Number of Marriage Events by Age in December in Ledokombo Subdistrict, 2021</i>	164
	<i>Lanjutan Tabel/ Continued Table 4.4.16</i>	165
4.4.17	Jumlah Peristiwa Perkawinan Menurut Pendidikan Pengantin bulan Januari di Kecamatan Ledokombo, 2021 <i>Number of Marriage Events by January Bride Education in Ledokombo Subdistrict, 2021</i>	166
	<i>Lanjutan Tabel/ Continued Table 4.4.17</i>	167
4.4.18	Jumlah Peristiwa Perkawinan Menurut Pendidikan Pengantin bulan Februari di Kecamatan Ledokombo, 2021 <i>Number of Marriage Events by Pebruary Bride Education in Ledokombo Subdistrict, 2021</i>	168
	<i>Lanjutan Tabel/ Continued Table 4.4.18</i>	169
4.4.19	Jumlah Peristiwa Perkawinan Menurut Pendidikan Pengantin bulan Maret di Kecamatan Ledokombo, 2021 <i>Number of Marriage Events by March Bride Education in Ledokombo Subdistrict, 2021</i>	170
	<i>Lanjutan Tabel/ Continued Table 4.4.19</i>	171
4.4.20	Jumlah Peristiwa Perkawinan Menurut Pendidikan Pengantin bulan April di Kecamatan Ledokombo, 2021 <i>Number of Marriage Events by April Bride Education in Ledokombo Subdistrict, 2021</i>	172
	<i>Lanjutan Tabel/ Continued Table 4.4.20</i>	173
4.4.21	Jumlah Peristiwa Perkawinan Menurut Pendidikan Pengantin bulan Mei di Kecamatan Ledokombo, 2021 <i>Number of Marriage Events by May Bride Education in Ledokombo Subdistrict, 2021</i>	174

	Halaman Page
	175
4.4.22	176
	177
4.4.23	178
	179
4.4.24	180
	181
4.4.25	182
	183
4.4.26	184
	185
4.4.27	186
	187
4.4.28	

	Halaman Page
	<i>Number of Marriage Events by December Bride Education in Ledokombo Subdistrict, 2021</i>
	188
	<i>Lanjutan Tabel/ Continued Table 4.4.28</i>
	189
4.4.29	<i>Banyaknya Kejadian Bencana Alam Menurut Desa/Kelurahan dan Jenis Bencana Alam di Kecamatan Ledokombo, 2020</i> <i>Number of Natural Disaster Events by Villages/Kelurahan and Type of Natural Disaster in Ledokombo Subdistrict, 2020</i>
	190
4.4.30	<i>Banyaknya Korban Jiwa Akibat Bencana Alam Menurut Desa/Kelurahan dan Jenis Bencana Alam di Kecamatan Ledokombo, 2020</i> <i>Number of Fatalities Due to Natural Disasters by Villages/Kelurahan and Type of Natural Disaster in Ledokombo Subdistrict, 2020</i>
	193
4.4.31	<i>Keberadaan Fasilitas/Upaya Antisipasi/Mitigasi Bencana Alam Menurut Desa/Kelurahan di Kecamatan Ledokombo, 2021</i> <i>Existence of Facilities/Efforts for Anticipation/Mitigation of Natural Disasters by Villages/Kelurahan by Villages/Kelurahan in Ledokombo Subdistrict, 2021</i>
	196
4.4.32	<i>Banyaknya Desa/Kelurahan yang Memiliki Kelompok Kegiatan Olahraga Menurut Jenis Olahraga dan Ketersediaan Fasilitas/Lapangan Olahraga di Kecamatan Ledokombo, 2021</i> <i>Number of Villages/Kelurahan Having Sport Activities Groups by Type of Sport and Availability of Sport Facilities/Fields in Ledokombo Subdistrict, 2021</i>
	198
4.4.33	<i>Kemudahan Untuk Mencapai Sarana Pendidikan Terdekat Bagi Desa yang Tidak ada Sarana Pendidikan Menurut Desa dan Jenjang Pendidikan di Kecamatan Ledokombo, 2021</i> <i>Ease of Reaching Nearest Educational Facilities fo Villages with No Educational Facilities by Village and Level of Education in Ledokombo Subdistrict, 2021</i>
	199
4.4.34	<i>Kemudahan Mencapai Sarana Kesehatan Terdekat Bagi Desa yang Tidak ada Sarana Kesehatan Menurut Desa dan Jenis Sarana di Kecamatan Ledokombo, 2021</i> <i>Ease of Access to Nearest Health Facilities for Villages with no Health Facilities by Village and Type of Facilities in Ledokombo Subdistrict, 2021</i>
	201

4.4.35	Banyaknya Embung Desa Menurut Desa di Kecamatan Ledokombo, 2021 <i>Number of Village Embungs by Village in Ledokombo Subdistrict, 2021</i>	204
4.4.36	Jumlah Organisasi Masyarakat dan jenis Organisasi menurut Desa di Kecamatan Ledokombo, 2021 <i>Number of Community Organizations and Types of Organizations by Village in Ledokombo Sub-District 2021</i>	205
5.	PERTANIAN/AGRICULTURE	
5.1	Luas Panen Tanaman Sayuran dan Buah-buahan Semusim Menurut Jenis Tanaman di Kecamatan Ledokombo (ha), 2018–2021 <i>Harvested Area of Seasonal Vegetables and Fruits by Kind of Plant in Ledokombo Subdistrict (ha), 2018–2021</i>	217
5.2	Produksi Tanaman Sayuran dan Buah-buahan Semusim Menurut Jenis Tanaman di Kecamatan Ledokombo (kuintal), 2018–2021 <i>Production of Seasonal Vegetables and Fruits by Kind of Plant in Ledokombo Subdistrict (quintal), 2018–2021</i>	218
5.3	Luas Panen Tanaman Biofarmaka Menurut Jenis Tanaman di Kecamatan Ledokombo (m ²), 2018–2021 <i>Harvested Area of Medicinal Plants by Kind of Plant in Ledokombo Subdistrict (m²), 2018–2021</i>	219
5.4	Produksi Tanaman Biofarmaka Menurut Jenis Tanaman di Kecamatan Ledokombo (kg), 2018–2021 <i>Production of Medicinal Plants by Kind of Plant in Ledokombo Subdistrict (kg), 2018–2021</i>	220
5.5	Luas Panen Tanaman Hias Menurut Jenis Tanaman di Kecamatan Ledokombo (m ²), 2018–2021 <i>Harvested Area of Ornamental Plants by Kind of Plant in Ledokombo Subdistrict (m²), 2018–2021</i>	221
5.6	Produksi Tanaman Hias Menurut Jenis Tanaman di Kecamatan Ledokombo (tangkai), 2018–2021 <i>Production of Ornamental Plants by Kind of Plant in Ledokombo Subdistrict (stalks), 2018–2021</i>	222

5.7	Produksi Buah-Buahan dan Sayuran Tahunan Menurut Jenis Tanaman di Kecamatan Ledokombo (kuintal), 2018–2021 <i>Production of Annual Fruits and Vegetables by Kind of Plant in Ledokombo Subdistrict (quintal), 2018–2021</i>	223
5.8	Luas Panen Tanaman Sayuran Menurut Desa dan Jenis Tanaman (ha) di Kecamatan Ledokombo 2021 <i>Harvested Area of Vegetables by Village and Kind of Plant (ha) in Ledokombo Subdistrict 2021</i>	224
5.9	Produksi Tanaman Sayuran Menurut Desa dan Jenis Tanaman (kw) di Kecamatan Ledokombo 2021 <i>Production of Vegetables by Village and Kind of Plant (kw) in Ledokombo Subdistrict 2021</i>	228
5.10	Luas Panen Tanaman Biofarmaka Menurut Desa/Kelurahan dan Jenis Tanaman (m2) di Kecamatan Ledokombo 2021 <i>Harvested Area of Medicinal Plants by Village/Kelurahan and Kind of Plant (m2) in Ledokombo Subdistrict 2021</i>	232
5.11	Produksi Tanaman Biofarmaka Menurut Desa/Kelurahan dan Jenis Tanaman (kg.) di Kecamatan Ledokombo 2021 <i>Production of Medicinal Plants by Village/Kelurahan and Kind of Plant (kg.) in Ledokombo Subdistrict 2021</i>	238
5.12	Luas Panen Tanaman Hias Menurut Desa/Kelurahan dan Jenis Tanaman (m2) di Kecamatan Ledokombo, 2021 <i>Harvested Area of Ornamental Plants by Village/Kelurahan and Kind of Plant (m2) In Jember Subdistrict 2021</i>	244
5.13	Produksi Tanaman Hias Menurut Desa/Kelurahan dan Jenis Tanaman (Tangkai) di Kecamatan Ledokombo 2021 <i>Production of Ornamental Plants by Village/Kelurahan and Kind of Plant (Stalk) in Ledokombo Subdistrict 2021</i>	250
5.14	Jumlah Tanaman Menghasilkan Buah-buahan Menurut Jenis Buah (Pohon), di Kecamatan Ledokombo 2021 <i>The Area of Fruits Harvesting By Type of Fruit (Tree) in Ledokombo Subdistrict 2021</i>	256
5.15	Produksi Tanaman Buah-Buahan Menurut Desa/Kelurahan dan Jenis Tanaman (kw) di Kecamatan Ledokombo 2021 <i>Production of Fruit Plants by Village/Kelurahan and Kind of Plant (kw) in Ledokombo Subdistrict 2021</i>	264

5.16	Jumlah Tanaman Menghasilkan Buah-buahan dan Sayuran Tahunan Menurut Jenis Tanaman (Pohon) di Kabupaten Jember 2018-2021 <i>The Area of Annual Fruits and Vegetables by Kind of Plant (Tree) in Jember Regency 2018-2021</i>	272
5.17	Luas Tanam, Panen, dan Produksi Tanaman Padi Menurut Desa, di Kecamatan Ledokombo 2021 <i>Planting Area, Harvested Area and Production of Rice Plants by Village in Ledokombo Subdistrict, 2021</i>	273
5.18	Luas Panen Rata-rata Produksi dan Total Produksi Jagung Menurut Desa/Kelurahan di Kecamatan Ledokombo 2021 <i>Harvested Area Average Production and Total Production of Maize by Village/Kelurahan in Ledokombo Subdistrict 2021</i>	274
5.19	Luas Panen Rata-rata Produksi dan Total Produksi Kedelai Menurut Desa/Kelurahan di Kecamatan Ledokombo 2021 <i>Harvested Area Average Production and Total Production of Soybean by Village/Kelurahan in Ledokombo Subdistrict 2021</i>	275
5.20	Luas Tanam, Panen, dan Produksi Tanaman Ubi Kayu Menurut Desa di Kecamatan Ledokombo, 2021 <i>Planting Area, Harvested Area and Production of Cassava Plants by Village in Ledokombo Subdistrict, 2021</i>	276
5.21	Luas Tanam, Panen, dan Produksi Tanaman Kacang Tanah Menurut Desa di Kecamatan Ledokombo, 2021 <i>Planting Area, Harvested Area and Production of Peanuts Plants by Village in Ledokombo Subdistrict, 2021</i>	277
5.22	Luas Tanam, Panen, dan Produksi Tanaman Ubi Jalar Menurut Desa di Kecamatan Ledokombo, 2021 <i>Planting Area, Harvested Area and Production of Sweet Potatoes Plants by Village in Ledokombo Subdistrict, 2021</i>	278
5.23	Luas Areal Tanaman Perkebunan Menurut Kecamatan dan Jenis Tanaman (ha) di Kabupaten Jember, 2021 <i>Planted Area of Estate Crops by Subdistrict and Type of Crops (ha) in Jember Regency, 2021</i>	279
	<i>Lanjutan Tabel 5.23/ Continued Table 5.23</i>	280

5.24	Produksi Tanaman Perkebunan Menurut Kecamatan dan Jenis Tanaman (Ton.) di Kabupaten Jember 2021 <i>Production of Estate Crops by Subdistrict and Type of Crops (Ton.) in Jember Regency 2021</i>	281
	<i>Lanjutan Tabel 5.24/ Continued Table 5.24</i>	282
5.25	Luas Areal Tanaman dan Produksi Kehutanan Menurut Desa dan Jenis Tanaman 2021 <i>Plant Area Area and Forestry Production by Village and Plant Type 2021</i>	283
5.26	Produksi Hasil Hutan Menurut Desa dan Jenis Produksi 2021 <i>Production of Forest Products by Village and Type of Production 2021</i>	286
5.27	Populasi Ternak Menurut Kecamatan dan Jenis Ternak (ekor) di Kabupaten Jember 2020 <i>Livestock Population by Subdistrict and Type in Jember Regency 2021</i>	289
6.	PARIWISATA, TRANSPORTASI, DAN KOMUNIKASI/TOURISM, TRANSPORTATION, AND COMMUNICATION	
6.1	PARIWISATA TOURISM	
6.1.1	Jumlah Sarana Akomodasi Menurut Desa/Kelurahan dan Jenis Akomodasi di Kecamatan Ledokombo, 2021 <i>Number of Accomodation Facilities by Villages/Kelurahan and Type of Accomodation in Ledokombo Subdistrict, 2021</i>	299
6.2	TRANSPORTASI TRANSPORTATION	
6.2.1	Prasarana dan Sarana Transportasi Antar Desa/Kelurahan Menurut Desa/Kelurahan di Kecamatan Ledokombo, 2021 <i>Inter-Villages/Kelurahan Transportation Infrastructure and Facilities by Villages/Kelurahan in Ledokombo Subdistrict, 2021</i>	300
6.3	KOMUNIKASI COMMUNICATION	
6.3.1	Keberadaan Kantor Pos/Pos Pembantu/Rumah Pos, Pos Keliling, dan Perusahaan/Agen Jasa Ekspedisi Swasta Menurut Desa/Kelurahan di Kecamatan Ledokombo, 2021	

	<i>Number of Post Office/Subsidiary of Post Office, Mobile Portal Service, Private Expedition Service Company by Villages/Kelurahan in Ledokombo Subdistrict, 2021</i>	302
6.3.2	Jumlah Menara Telepon seluler dan Operator Layanan Komunikasi Telepon Seluler Menurut Desa/ Kelurahan di Kecamatan Ledokombo, 2021 <i>Number of Base Transceiver Station (BTS) and Cellular Phone Communication Service Operators by Villages/Kelurahan in Ledokombo Subdistrict, 2021</i>	303
6.3.3	Kekuatan Sinyal Telepon Seluler dan Jenis Sinyal Internet Telepon Seluler Menurut Desa/Kelurahan di Kecamatan Ledokombo 2021 <i>The Strenght of Celular Phone Signal by Villages/Kelurahan in Ledokombo Subdistrict, 2021</i>	304
7.	PERBANKAN, KOPERASI, DAN PERDAGANGAN/BANKING, COOPERATIVE, AND TRADE	
7.1	Banyaknya Sarana Lembaga Keuangan Bank Menurut Desa/ Kelurahan dan Jenis Bank di Kecamatan Ledokombo, 2021 <i>Number of Bank by Villages/Kelurahan and Type of Bank in Ledokombo Subdistrict, 2021</i>	313
7.2	Banyaknya Koperasi Aktif Menurut Menurut Desa/Kelurahan dan Jenis Koperasi di Kecamatan Ledokombo, 2021 <i>Number of Cooperative by Villages/Kelurahan and Type of Cooperative in Ledokombo Subdistrict, 2021</i>	314
7.3	Banyaknya Sarana Perdagangan Menurut Desa/Kelurahan dan Jenis Sarana Perdagangan di Kecamatan Ledokombo, 2021 <i>Number of Trade Facilities by Villages/Kelurahan and Type of Trade Facilities in Ledokombo Subdistrict, 2021</i>	316

DAFTAR GAMBAR/LIST OF FIGURES

		Halaman Page
1.1	Luas Daerah menurut Desa/Kelurahan (%), 2021 <i>Total Area by Village/Kelurahan (%), 2021</i>	7
1.2	Jarak ke Ibukota Kecamatan Menurut Desa/ Kelurahan di Kecamatan Ledokombo (km), 2021 <i>Distance to the Subdistrict Capital by Village/Kelurahan in Ledokombo Subdistrict (km), 2021</i>	8
2.1	Banyaknya Padukuhan/Dusun, Rukun Warga, dan Rukun Tetangga Menurut Desa Tahun 2021 <i>Number of Padukuhan / Dusun, Rukun Warga and Rukun Tetangga by Village in 2021</i>	27
2.2	Jumlah Aparatur Pemerintahan Desa di Kecamatan Ledokombo, 2021 <i>Number of Village Government Apparatus of Ledokombo Subdistrict, 2021</i>	28
3.1	Distribusi Persentase Penduduk Menurut Desa/ Kelurahan di Kecamatan Ledokombo, 2021 <i>Percentage Distribution of Population by Villages/Kelurahan in Ledokombo Subdistrict, 2021</i>	41
3.2	Jumlah Penduduk Menurut Desa, Jenis Kelamin, dan Rasio Jenis Kelamin di Kecamatan Ledokombo 2021 <i>Total Population by Village, Gender, and Gender Ratio in Ledokombo Subdistrict 2021</i>	42
4.1	Banyaknya Desa ¹ /Kelurahan yang Memiliki Fasilitas Sekolah Menurut Tingkat Pendidikan di Kecamatan Ledokombo, 2021 <i>Number of Villages¹/Kelurahan Having Educational Facilities by Educational Level in Ledokombo Subdistrict, 2021</i>	85
4.2	Jumlah Sarana Kesehatan Menurut Desa, 2021 <i>Number of Health Facilities by Village, 2021</i>	86
5.1	Luas Tanam dan Produksi Tanaman Padi Menurut Desa di Kecamatan Ledokombo, 2021 <i>Planting Area and Production of Rice Plants by Village in Ledokombo Subdistrict, 2021</i>	215

5.2	Produksi Cabe Rawit Menurut Desa di Kecamatan Ledokombo, 2021 <i>Production of Small Chili by Village in Ledokombo Subdistrict 2021....</i>	216
6.1	Jumlah Menara Telepon seluler dan Operator Layanan Komunikasi Telepon Seluler Menurut Desa/ Kelurahan di Kecamatan Ledokombo, 2021 <i>Number of Base Transceiver Station (BTS) and Cellular Phone Communication Service Operators by Villages/Kelurahan in Ledokombo Subdistrict, 2021</i>	297
6.2	Kondisi Sinyal Telepon Seluler Menurut Desa di Kecamatan Ledokom, 2021 <i>Condition of Cellular Phone Signal Conditions by Village In Ledokombo Subdistrict, 2021</i>	298
7.1	Banyaknya Sarana Lembaga Keuangan Bank Menurut Desa/ Kelurahan dan Jenis Bank di Kecamatan Ledokombo, 2021 <i>Number of Bank by Villages/Kelurahan and Type of Bank in Ledokombo Subdistrict, 2021</i>	311
7.2	Banyaknya Sarana Perdagangan Menurut Jenis Sarana Perdagangan di Kecamatan Ledokombo, 2021 <i>Number of Trade Facilities by Type of Trade Facilities in Ledokombo Subdistrict, 2021</i>	312

PENJELASAN UMUM/EXPLANATORY NOTES

Tanda-tanda, satuan-satuan, dan lain-lainnya yang digunakan dalam publikasi ini adalah sebagai berikut:

Symbols, measurement units, and acronyms which are used in this publication, are as follows:

1. TANDA-TANDA/SYMBOLS

Data tidak tersedia/ <i>Data not available</i>	: ...
Tidak ada atau nol / <i>Null or zero</i>	: -
Data dapat diabaikan/ <i>Data negligible</i>	: 0
Tanda decimal/ <i>Decimal point</i>	: ,
Data tidak dapat ditampilkan/ <i>Not applicable</i>	: NA
Angka estimasi/ <i>Estimated figures</i>	: e
Angka diperbaiki/ <i>Revised figures</i>	: r
Angka sementara/ <i>Preliminary figures</i>	: x
Angka sangat sementara/ <i>Very preliminary figures</i>	: xx
Angka sangat sangat sementara/ <i>Very very preliminary figures</i>	: xxx

2. SATUAN/UNITS

barel/ <i>barrel</i>	: 158,99 liter/ <i>litres</i> = 1/6,2898 m ³
hektar (ha)/ <i>hectare (ha)</i>	: 10 000 m ²
kilometer (km)/ <i>kilometres (km)</i>	: 1 000 meter/ <i>meters (m)</i>
knot/ <i>knot</i>	: 1,8523 km/jam (<i>km/hour</i>)
kuintal/ <i>quintal</i>	: 100 kg
KWh	: 1 000 Watt hour
MWh	: 1 000 KWh
liter (untuk beras)/ <i>litre (for rice)</i>	: 0,80 kg
MMSCF	: 1/35,3 m ³
metrik ton (m.ton)/ <i>metric ton (m. ton)</i>	: 0,98421 long ton = 1 000 kg
ons/ <i>ounce</i>	: 28,31 gram/ <i>grams</i>
ton	: 1 000 kg

Satuan lain: buah, dus, butir, helai/lembar, kaleng, batang, pulsa, ton kilometer (ton-km), jam, menit, persen (%).

Other units: unit, pack, pieces, sheet, tin, pulse, ton-kilometres(ton-km), hour, minute, percent (%).

Perbedaan angka di belakang koma disebabkan oleh pembulatan angka.
The difference in decimal numbers is caused by rounding.

DAFTAR SINGKATAN/LIST OF ABBREVIATION

SI	: Stasiun Iklim/ <i>Climate Station</i>
SMPK	: Stasiun Meterologi Pertanian Khusus/ <i>Special Agricultural Meteorological Station</i>
t.t	: Tempat tidur/ <i>Bed</i>
BCG	: Bacillus Calmette Guerin
DPT	: Difteri, Pertusis, Tetanus/ <i>Diphtheria, Tetanus, and Pertussis</i>
TT	: Tetanus Toxoid
IOT	: Industri Obat Tradisional/ <i>Traditional Medicine Industry</i>
IKOT	: Industri Kecil Obat Tradisional/ <i>Traditional Medicine Small Industry</i>
Alkes	: Alat kesehatan/ <i>Health Kits</i>
PKRT	: Perbekalan Kesehatan Rumah tangga/ <i>Household Health Logistics</i>
Kompl	: Komplemen/ <i>Complement</i>
IRTP	: Industri Pangan Produksi Rumah Tangga/ <i>Foods Home Industry</i>
PBF	: Pedagang Besar Farmasi/ <i>Pharmacy Whole-seller</i>
GFK	: Gudang Farmasi Kab/Kota/Regency/ <i>Municipality Pharmacy Warehouse</i>
RB	: Rumah Bersalin/ <i>Delivery House</i>
Pustu	: Puskesmas pembantu/ <i>Auxiliary Public Health Center</i>
BP	: Balai Pengobatan/ <i>Polyclinic</i>
TPS	: Tempat Pembuangan Sampah Sementara / <i>landfill</i>
Jamkesmas	: Jaminan kesehatan masyarakat miskin/ <i>Poor public health insurance</i>
PJKMU	: Program Jaminan Kesehatan Masyarakat Umum/ <i>General Public Health Insurance Program</i>
SIUP	: Surat Ijin Usaha Perdagangan/ <i>Trading Permission Letter</i>
TDP	: Tanda Daftar Perusahaan/ <i>Company Registration Identity</i>
API	: Angka Pengenal Importir/ <i>Importer's Identity Number</i>



2021 GEOGRAFI DAN IKLIM

GEOGRAPHY AND CLIMATE

LUAS DAERAH KECAMATAN
LEDOKOMBO

AREA OF LEDOKOMBO
SUBDISTRICT

157,1 KM²



PENJELASAN TEKNIS

1. Kecamatan Ledokombo merupakan bagian dari Kabupaten Jember yang terletak ± 20 km ke arah selatan dari pusat Pemerintahan Jember. Berbentuk dataran tinggi yang dikelilingi perbukitan di sebelah timur.
2. Sumber data dan informasi keadaan geografi dan iklim Kecamatan Ledokombo berasal dari Dinas Pekerjaan Umum Bina Marga dan Sumber Daya Air
3. Data yang tersaji dalam luas wilayah (km^2) yang dirinci menurut klasifikasi lereng dan ketinggian tempat. Data tersebut dapat dilihat pada Tabel 1.1.1. dan Tabel 1.1.2., serta Tabel 1.1.3. Tabel 1.2.1 dan Tabel 1.2.2. menyajikan data Iklim dan Cuaca serta alat pengukur curah hujan yang dimiliki Kecamatan Ledokombo
4. Data jarak antar ibukota kecamatan dalam bentuk matrik dapat dilihat pada Gambar 1.2
5. Data geografis yang tersaji pada bab ini dapat dikatakan sebagai data statis yang tidak berubah setiap waktu. Sehingga sekalipun data pada bab ini disajikan pada setiap tahun [penerbitan], isinya relatif sama. Perubahan hanya dimungkinkan jika terjadi perubahan tata wilayah di lingkup Kecamatan Ledokombo.
6. Pada bab ini tidak tersaji data mengenai luas wilayah Kecamatan Ledokombo yang terinci menurut

TECHNICAL NOTES

1. *Ledokombo Subdistricts is part of Jember Regency which is located ± 20 km to the south from the center of the Jember Government. Ledokombo Subdistrict is in the form of a plateau surrounded by hills to the east.*
2. *Sources of data and information on the geographical and climatic conditions of Ledokombo Subdistrict come from the Public Works Department of Highways and Water Resources*
3. *The data is presented in the area (km^2) which is listed according to the classification of slopes and altitude. The data can be seen in Table 1.1.1. and Table 1.1.2., and Table 1.1.3. Table 1.2.1 and Table 1.2.2. presents Climate and Weather data as well as rainfall gauges owned by Ledokombo Subdistrict.*
4. *The Distance data between sub-district capitals in the form of a matrix can be seen in Figure 1.2*
5. *The geographic data presented in this chapter is a static data that does not change over time. So even though the data in this chapter are presented every year [of publication], the content is relatively the same. Changes are only possible if there is a change in the regional layout within the Ledokombo Subdistrict.*
6. *This chapter does not provide data on the area of the Ledokombo Sub-district which is detailed according*

- pemanfaatannya (sawah, hutan, kebun, perumahan, dsb). Sampai dengan diterbitkannya publikasi ini data tersebut belum berhasil disajikan karena masih harus dilakukan pengecekan silang (*cross-check tabulation*) dengan tabel-tabel yang berhubungan.
7. Catatan khusus yang perlu disampaikan untuk memahami bab ini adalah bahwa jarak antar ibukota kecamatan yang dimaksud pada gambar 1.2, adalah jarak jalan rute terpendek dan bukannya jarak garis lurus antara keduanya.
 8. Data curah hujan merupakan hasil data kompilasi yang dikemas dalam tiga tabel, masing-masing tentang banyaknya curah hujan rata-rata curah hujan setiap hari hujan dan banyaknya hari hujan.
 9. Data curah hujan dirinci menurut stasiun pengukur dengan mengikuti kecamatan tempat stasiun pengukur berada. Tabel 1.2.2 merupakan hasil perhitungan dari banyaknya hari hujan (mm) dibagi dengan banyaknya hari hujan setiap bulannya untuk masing-masing stasiun pengukur.
- to its use (rice fields, forests, gardens, housing, etc.). Until this publication is published, the data has not been presented successfully because it still has to be cross-checked with other related tables.*
7. *A special note that needs to be noticed to understand this chapter is that the distance between the sub-district capitals referred to in Figure 1.2 is the distance between the shortest route and not the straight line distance between the two.*
 8. *Rainfall data is the result of compiled data that is presented in three tables, each about the amount of rainfall, the average rainfall each rainy day and the number of rainy days.*
 9. *Rainfall data is detailed by measuring station and following the sub-district where the measuring station is located. Table 1.2.2 is the calculation result of the number of rainfall (mm) divided by the number of rainy days each month for each measuring station.*

ULASAN

Kecamatan Ledokombo memiliki luas $\pm 157,1$ km² dan berada di ketinggian ± 370 mdpl. wilayah sebelah utara berbatasan dengan Kecamatan Mayang, sebelah timur berbatasan dengan Kecamatan Silo, sebelah selatan berbatasan dengan Kecamatan Tempurejo, dan sebelah barat berbatasan dengan Kecamatan Ajung dan Kecamatan Jenggawah.

Kecamatan Ledokombo terdiri dari 10 Desa yaitu Desa Suren, Desa Sumber Salak, Desa Sumber Bulus, Desa Sumber Lesung, Desa Lembengan, Desa Sumber Anget, Desa Ledokombo, Desa Slateng, Desa Sukogidri dan Desa Karang Paiton. Desa terluas adalah Desa Sumber Salak dengan prosentase 68% dari luas wilayah Kecamatan Ledokombo, Desa terkecil adalah Desa Karang Paiton dengan prosentase 2,47% dari luas wilayah Kecamatan Ledokombo.

Rata-rata curah hujan di Kecamatan Ledokombo pada tahun 2021 tercatat sebesar 19,24 mm/hari, dengan curah hujan tertinggi terjadi pada bulan Januari sebesar 32,53 mm/hari dan curah hujan terendah pada bulan Mei sebesar 5,58 mm/hari.

DESCRIPTION

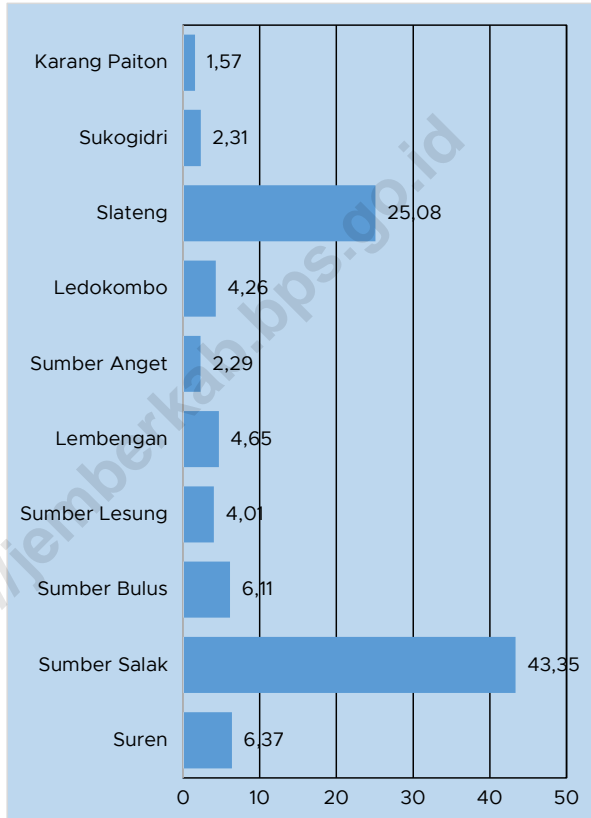
Ledokombo Sub-District has an area of ± 157.1 km² and is located at an altitude of ± 370 m above sea level. The northern area is bordered by the Mayang Sub-District, to the east by the Silo Sub-District, to the south by the Tempurejo Sub-District, and to the west by the Ajung Sub-District and Jenggawah Sub-District.

Ledokombo Sub-District consists of 10 villages, namely Suren Village, Sumber Salak Village, Sumber Bulus Village, Sumber Lesung Village, Lembengan Village, Sumber Anget Village, Ledokombo Village, Slateng Village, Sukogidri Village and Karang Paiton Village. The largest village is Sumber Salak Village with a percentage of 68% from the total area of Ledokombo Sub-District, the smallest village is Karang Paiton Village with a percentage of 2,47% from the total area of Ledokombo Sub-District.

The average rainfall in Ledokombo Subdistrict in 2021 was recorded at 19,24 mm/day with the highest average rainfall occurring in January of 32,53 mm/day. While the lowest average rainfall occurred in Mei of 5,58 mm/day.

Gambar 1.1
Figures

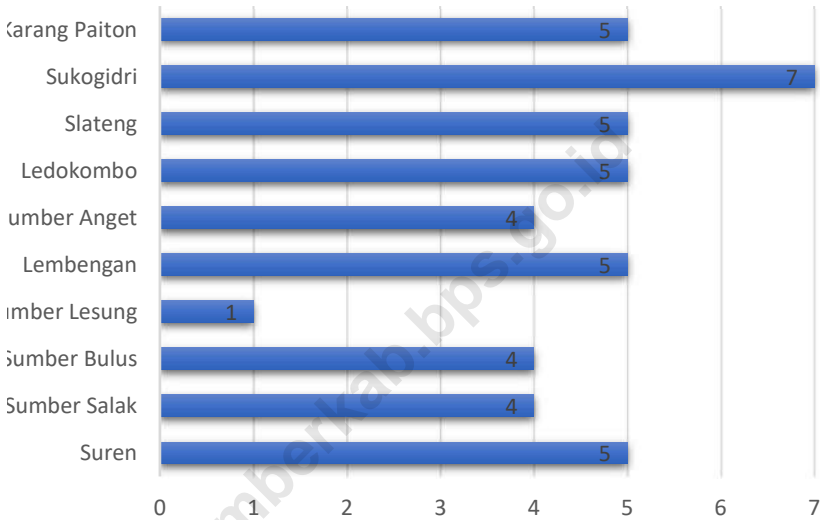
Luas Daerah menurut Desa/Kelurahan (%), 2021
Total Area by Village/Kelurahan (%), 2021



Sumber/Source : Kantor Kecamatan Ledokombo/ District office Ledokombo

Gambar 1.2
Figures

Jarak ke Ibukota Kecamatan Menurut Desa/Kelurahan di Kecamatan Ledokombo (km), 2021
Distance to the Subdistrict Capital by Village/Kelurahan in Ledokombo Subdistrict (km), 2021



Sumber/Source : BPS, Pendataan Potensi Desa (Podes) 2021/BPS-Statistics Indonesia, Village Potential Data Collecting 2021

1.1 KEADAAN GEOGRAFI GEOGRAPHY CONDITION

Tabel 1.1.1 Luas Daerah Menurut Desa di Kecamatan Ledokombo, 2021
Table Total Area by Village in Ledokombo Subdistrict, 2021

Desa/Kelurahan Village/Kelurahan	Luas Total Area (km ² /sq.km)	Persentase terhadap Luas Kecamatan Percentage to Subdistrict Area
(1)	(2)	(3)
1. Suren	10,0	6,37
2. Sumber Salak	68,0	43,35
3. Sumber Bulus	9,6	6,11
4. Sumber Lesung	6,3	4,01
5. Lembengan	7,3	4,65
6. Sumber Anget	3,6	2,29
7. Ledokombo	6,7	4,26
8. Slateng	39,4	25,08
9. Sukogidri	3,63	2,31
10. Karang Paiton	2,47	1,57
Kecamatan Ledokombo	157,1	100,00

Catatan/Note: Luas tanah hutan / tanah negara tidak termasuk di tabel ini/ Forest / state land area is not included in this table

Sumber/Source: Kantor Kecamatan Ledokombo/ District office Ledokombo

Tabel 1.1.2 Jarak ke Ibukota Kecamatan dan Ibukota Kabupaten/Kota Menurut Desa di Kecamatan Ledokombo (km), 2021
Table *Distance to the Subdistrict Capital and Regency/Municipal Capital by Villages in Ledokombo Subdistrict (km), 2021*

Desa/Kelurahan Village/Kelurahan	Jarak ke Ibukota Kecamatan (Km) Distance to Subdistrict Capital (Km)	Jarak ke Ibukota Kabupaten/ Kota (Km) Distance to Regency/Municipal Capital (Km)
(1)	(2)	(3)
1. Suren	5	30
2. Sumber Salak	4	37
3. Sumber Bulus	4	35
4. Sumber Lesung	1	35
5. Lembengan	5	25
6. Sumber Anget	4	30
7. Ledokombo	5	30
8. Slateng	5	35
9. Sukogidri	7	30
10. Karang Paiton	5	30

Catatan/Note: ...

Sumber/Source: BPS, Pendataan Potensi Desa (Podes) 2021/BPS-Statistics Indonesia, Village Potential Data Collecting 2021

Tabel
Table 1.1.3

Ketinggian, Luas Wilayah, dan Jarak Kantor Desa ke Kantor Kecamatan, 2021
Altitude, Area, and Distance of Village Offices to Subdistrict Offices, 2021

Desa/Kelurahan <i>Village/Kelurahan</i>	Ketinggian Tempat (m) <i>The Height of Place (m)</i>	Luas Area (km ²) <i>Area (km²)</i>	Jarak dari Kantor Desa ke Kantor Kecamatan (km) <i>Distance from Village Office to District Office (km)</i>
(1)	(2)	(3)	(4)
1. Suren	370	9,97	8,00
2. Sumber Salak	370	68,05	3,00
3. Sumber Bulus	370	9,56	6,30
4. Sumber Lesung	370	6,30	0,50
5. Lembengan	370	7,31	4,00
6. Sumber Anget	370	3,61	5,00
7. Ledokombo	370	6,09	3,00
8. Slateng	370	39,44	5,00
9. Sukogidri	370	3,63	4,00
10. Karang Paiton	370	2,47	7,00
Kecamatan Ledokombo	370	157,1	40,8

Catatan/Note: ...

Sumber/Source: Kantor Kecamatan Ledokombo/ District office Ledokombo

1.2 KEADAAN IKLIM CLIMATE CONDITION

Tabel 1.2.1 **Pengamatan Unsur Iklim Menurut Bulan di Stasiun Ledokombo Kecamatan Ledokombo, 2021**
Table *Observation of Climate Elements by Month at Ledokombo SubdsitRICT Ledokombo Station, 2021*

Bulan Month	Jumlah Curah Hujan Number of Precipitation (mm)	Jumlah Hari Hujan (hari) Number of Rainy Days (day)
(1)	(2)	(3)
Januari/January	786	26
Februari/February	539	25
Maret/March	118	22
April/April	107	16
Mei/May	45	8
Juni/June	184	12
Juli/July	32	4
Agustus/August	39	5
September/September	163	9
Oktober/October	183	14
November/November	454	27
Desember/December	357	23

Catatan/Note:

Sumber/Source: Dinas Pekerjaan Umum Bina Marga dan Sumber Daya Air/ Department of Public Works Department of Highways and Water Resources.

Tabel
Table 1.2.2

**Pengamatan Unsur Iklim Menurut Bulan di Stasiun Suren
Kecamatan Ledokombo, 2021**
**Observation of Climate Elements by Month at Ledokombo
Subsitrict Suren Station, 2021**

Bulan Month	Jumlah Curah Hujan Number of Precipitation (mm)	Jumlah Hari Hujan (hari) Number of Rainy Days (day)
(1)	(2)	(3)
Januari/January	808	23
Februari/February	581	22
Maret/March	223	13
April/April	104	12
Mei/May	22	4
Juni/June	145	7
Juli/July	66	2
Agustus/August	11	1
September/September	143	4
Oktober/October	203	9
November/November	657	23
Desember/December	417	21

Catatan/Note:

Sumber/Source: Dinas Pekerjaan Umum Bina Marga dan Sumber Daya Air/ Department of Public Works Department of Highways and Water Resources.

Tabel 1.2.3 Banyaknya Curah Hujan (mm²) Menurut Stasiun Pengukur, dan Bulan, di Kecamatan Ledokombo, 2021
The Amount of Rainfall (mm²) According to Gauging Stations and Months in Ledokombo Subdistrict, 2021

No. Num	Kecamatan Subdistrict	Stasiun Pengukur Gauging Stations	Jan.	Feb.	Mar.	Apr.	Mei	Jun.
(1)	(2)	(3)	(4)	(5)	(6)	(7)	(8)	(9)
1	Ledokombo	Ledokombo	786	539	118	107	45	184
2	Ledokombo	Suren	808	581	223	104	22	145

Catatan/Note:

Sumber/Source: Dinas Pekerjaan Umum Bina Marga dan Sumber Daya Air/ Department of Public Works Department of Highways and Water Resources.

Lanjutan Tabel/*Continued Table* 1.2.3

No. Num	Kecamatan Subdistrict	Stasiun Pengukur Gauging Stations	Juli	Agts	Sept	Okt.	Nop	Des	Rata-rata/Average
(1)	(2)	(3)	(10)	(11)	(12)	(13)	(14)	(15)	(16)
1	Ledokombo	Ledokombo	32	39	163	183	454	357	250,58
2	Ledokombo	Suren	66	11	143	203	657	417	281,67

Catatan/Note:

Sumber/Source: Dinas Pekerjaan Umum Bina Marga dan Sumber Daya Air/ *Department of Public Works Department of Highways and Water Resources.*

Tabel 1.2.4 Jumlah Hari Hujan Menurut Stasiun Pengukur, dan Bulan, di Kecamatan Ledokombo, 2021
The Rainfall days According to Gauging Stations and Months in Ledokombo Subdistrict, 2021

No. Num	Kecamatan Subdistrict	Stasiun Pengukur Gauging Stations	Jan.	Feb.	Mar.	Apr.	Mei	Jun.
(1)	(2)	(3)	(4)	(5)	(6)	(7)	(8)	(9)
1	Ledokombo	Ledokombo	26	25	22	16	8	12
2	Ledokombo	Suren	23	22	13	12	4	7

Catatan/Note:

Sumber/Source: Dinas Pekerjaan Umum Bina Marga dan Sumber Daya Air/ Department of Public Works Department of Highways and Water Resources.

Lanjutan Tabel/*Continued Table* 1.2.4

No. Num	Kecamatan Subdistrict	Stasiun Pengukur Gauging Stations	Juli	Agts	Sept	Okt.	Nop	Des	Rata-rata/Average
(1)	(2)	(3)	(10)	(11)	(12)	(13)	(14)	(15)	(16)
1	Ledokombo	Ledokombo	4	5	9	14	27	23	15,91
2	Ledokombo	Suren	2	1	4	9	23	21	11,75

Catatan/Note:

Sumber/Source: Dinas Pekerjaan Umum Bina Marga dan Sumber Daya Air/ *Department of Public Works Department of Highways and Water Resources.*

Tabel 1.2.5 Rata-rata Curah Hujan (mm) per hari Menurut Stasiun Pengukur, dan Bulan, di Kecamatan Ledokombo, 2021
Table *The Average Rainfall (mm) per days According to Gauging Stations and Months in Ledokombo Subdistrict, 2021*

No. Num	Kecamatan Subdistrict	Stasiun Pengukur Gauging Stations	Jan.	Feb.	Mar.	Apr.	Mei	Jun.
(1)	(2)	(3)	(4)	(5)	(6)	(7)	(8)	(9)
1	Ledokombo	Ledokombo	30	22	5	7	6	15
2	Ledokombo	Suren	35	26	17	9	6	21

Catatan/Note:

Sumber/Source: Dinas Pekerjaan Umum Bina Marga dan Sumber Daya Air/ *Department of Public Works Department of Highways and Water Resources.*

Lanjutan Tabel/*Continued Table* 1.2.5

No. Num	Kecamatan Subdistrict	Stasiun Pengukur Gauging Stations	Juli	Agts	Sept	Okt.	Nop	Des	Rata-rata/Average
(1)	(2)	(3)	(10)	(11)	(12)	(13)	(14)	(15)	(16)
1	Ledokombo	Ledokombo	8	8	18	13	17	16	13,75
2	Ledokombo	Suren	33	11	36	23	29	20	22,17

Catatan/Note:

Sumber/Source: Dinas Pekerjaan Umum Bina Marga dan Sumber Daya Air/ *Department of Public Works Department of Highways and Water Resources.*

Tabel 1.2.6 Banyaknya Curah Hujan, Jumlah Hari Hujan dan Rata-rata Curah Hujan , 2021
Table Amount of Rainfall, Number of Rainy Days and Average Rainfall, 2021

No. Num	Kecamatan Subdistrict	Stasiun Pengukur Gauging Stations	Banyaknya Curah Hujan (mm) The Amount of Rainfall (mm)	Jumlah Hari Hujan The Rainfall Days	Rata-rata Curah Hujan (mm) The Average Rainfall (mm)
(1)	(2)	(3)	(4)	(5)	(6)
1	Ledokombo	Ledokombo	250,58	191	13,75
2	Ledokombo	Suren	281,67	141	22,17

Catatan/Note:

Sumber/Source: Dinas Pekerjaan Umum Bina Marga dan Sumber Daya Air/ Department of Public Works Department of Highways and Water Resources.

PEMERINTAHAN

GOVERNMENT



**Terdapat 10 desa pada
Kecamatan Ledokombo**

There are 10 villages in Ledokombo Subdistrict



PENJELASAN TEKNIS

1. Data Pemerintahan yang tersaji pada bab ini bersumber dari Bagian Pemerintah Desa Kecamatan Ledokombo. Data yang tersaji meliputi data banyaknya kelurahan/desa, dusun/lingkungan, RT/RW dan jumlah Kepala Desa/Lurah serta perangkatnya menurut Desa, juga tersedia data pendidikan terakhir para kepala desa/kelurahan menurut desa di Kecamatan Ledokombo.
2. Data tentang keberadaan kepala desa dan sekretaris desa berdasarkan jenis kelamin, umur dan pendidikan yang ditamatkan bersumber dari data PODES 2021.
3. Bab ini juga menampilkan data Jumlah aparatur pemerintahan bagian Sekretariat Desa / Kelurahan (kaur keuangan, dll), Pelaksana Teknis (Kasi Kesejahteraan, dll), Pelaksana Kewilayahan (Kadus, Ketua RT, dll), dan Pegawai Desa/ Kelurahan lainnya (hansip, dll).
4. Data yang disajikan juga bersumber dari hasil survei Potensi Desa tahun 2021, dimana survei tersebut kini telah dilakukan setiap tahun sekali sebagai rujukan atau perbandingan perkembangan potensi di masing-masing desa.
5. Pada bab ini tidak tersaji data Jumlah Pegawai Negeri Sipil Menurut Pemerintah Daerah dan

TECHNICAL NOTES

1. *The Government data presented in this chapter comes from the Village Government Section of Ledokombo Sub-District. The data presented includes data on the number of sub-districts/villages, hamlets/neighborhoods, RT/RW and the number of Village Heads/Lurah and their apparatus by village, as well as the latest educational data for village/kelurahan heads by village in Ledokombo Sub-District.*
2. *Data on the village heads and village secretaries based on gender, age and their latest completed education are from PODES 2021 data.*
3. *This chapter also displays data on the number of government officials from the Village/Urban Secretariat (financial department, etc.), Technical Implementers (Kasi Welfare, etc.), Regional Implementers (Kadus, RT Chair, etc.), and other Village/Keluraha Employees (Hansip, etc.).*
4. *Presented data is sourced from the result of the 2021 Village Potential/podes survey, where the survey has now been conducted annually as a reference or comparison of potential developments in each village.*
5. *This chapter does not contain data on the Number of Civil Servants by Regional Government and Gender and the latest completed education.*

- Jenis Kelamin serta pendidikan terakhir yang ditamatkan.
6. Pada sub bab 1 menampilkan wilayah administrasi di Kecamatan Ledokombo, sedangkan pada sub-bab 2 menampilkan data mengenai sumber daya manusia yang ada di masing-masing desa di Kecamatan Ledokombo
 6. *In sub-chapter 1 shows the administrative area in Ledokombo Sub-District, while in sub-chapter 2 displays data on human resources in each village in Ledokombo Sub-District.*

<https://jemberkab.bps.go.id>

ULASAN

Kecamatan Ledokombo terdiri dari 10 Desa, 38 dusun, 145 Rukun Warga (RW) dan 424 Rukun Tetangga (RT). Desa yang mempunyai RW terbanyak adalah Desa Sumber Bulus dengan 21 RW, sedangkan untuk Desa Sumber Anget memiliki jumlah RW paling sedikit yaitu 5 RW.

Selama tiga tahun terakhir tidak terdapat perubahan jumlah Dusun maupun RW dan RT. Apabila terjadi perubahan administrasi wilayah maka perangkat di masing-masing desa harus melakukan laporan ke kantor Kecamatan untuk diajukan perubahan wilayahnya baik wilayah tersebut mengalami penggabungan, pemecahan wilayah, pindah wilayah, dan sebagainya.

Namun demikian, dengan wilayah yang cukup luas tidak mengurangi dalam penyebaran kegiatan ekonomi dan sosial secara merata. Dengan menandakan banyaknya jumlah RT dan RW juga diharapkan semakin banyaknya interaksi sosial kemasyarakatan di Kecamatan Ledokombo. Semakin banyaknya Pertemuan dan perkumpulan warga akan menimbulkan kekeluargaan yang erat, sehingga tidak mudah terjadi gejala di masyarakat .

DESCRIPTION

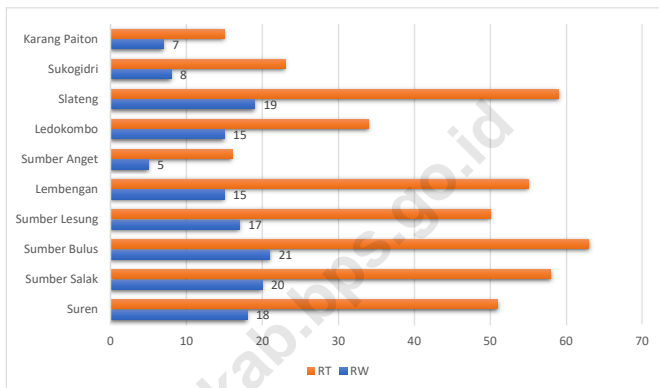
Ledokombo Subdistrict consists of 10 villages, 38 Dusun, 145 Rukun Warga (RW) and 424 Rukun Tetangga (RT). The village that has the most RWs is Sumber Bulus Village with 21 RWs, while for Sumber Anget Village has the least number of RWs, namely 5 RW.

During the last three years there has been no change in the number of Dusun or RW and RT. If there is a change in administration, the apparatus in each village must submit a report to the sub-district office whether the area is undergoing construction, regional division, moving regions, and others.

However, having a fairly large area does not reduce the distribution of economic and social activities evenly. With the large number of RT and RW, it is also expected that there will be more social interaction in Ledokombo Subdistrict. The more meetings and assemblies of residents will lead to a closer kinship, so it is not easy for turmoil to occur in the community.

Gambar 2.1
Figures

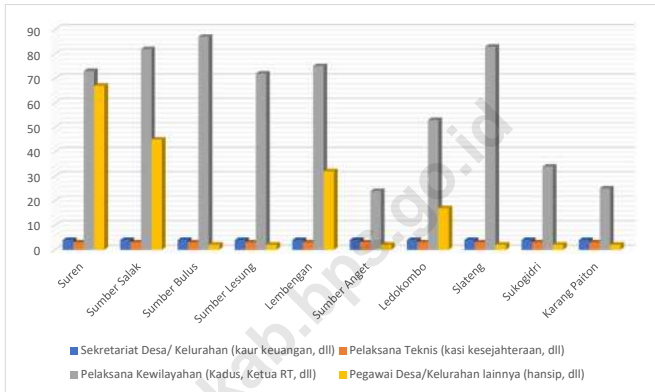
Banyaknya Padukuhan/Dusun, Rukun Warga, dan Rukun Tetangga Menurut Desa Tahun 2021
Number of Padukuhan / Dusun, Rukun Warga and Rukun Tetangga by Village in 2021.



Sumber/Source : Dinas Pemberdayaan Masyarakat dan Desa/ *Community and Village Empowerment Service*

Gambar 2.2
Figures

Jumlah Aparatur Pemerintahan Desa di Kecamatan Ledokombo, 2021
Number of Village Government Apparatus of Ledokombo Subdistrict, 2021



Sumber/Source : BPS, Pendataan Potensi Desa (Podes) 2021/BPS-Statistics Indonesia, Village Potential Data Collecting 2021

2.1 WILAYAH ADMINISTRATIF ADMINISTRATIVE AREA

Tabel 2.1.1 Jumlah Rukun Warga (RW) dan Rukun Tetangga (RT) Menurut Desa/Kelurahan di Kecamatan Ledokombo, 2021
Table *Number of Rukun Warga and Rukun Tetangga by Villages'/Kelurahan in Ledokombo Subdistrict, 2021*

Desa/Kelurahan <i>Village/Kelurahan</i>	Padukuhan Dusun	Rukun Warga (RW) <i>Rukun Warga</i>	Rukun Tetangga (RT) <i>Rukun Tetangga</i>
(1)	(2)	(3)	(4)
1. Suren	5	18	51
2. Sumber Salak	3	20	58
3. Sumber Bulus	3	21	63
4. Sumber Lesung	5	17	50
5. Lembengan	5	15	55
6. Sumber Anget	3	5	16
7. Ledokombo	3	15	34
8. Slateng	5	19	59
9. Sukogidri	3	8	23
10. Karang Paiton	3	7	15
Kecamatan Ledokombo	38	145	424

Catatan/Note: ...

Sumber/Source: Badan Pemberdayaan Masyarakat dan Desa/ *Community and Village Empowerment Service*

2.2 SUMBER DAYA MANUSIA HUMAN RESOURCES

Tabel 2.2.1 Jumlah Pegawai Negeri Sipil Menurut Pemerintah Daerah dan Jenis Kelamin, 2021
Table *Number of Civil Servants by Local Government and Sex, 2021*

Pemerintah Daerah <i>Local Government</i>	Laki-Laki <i>Male</i>	Perempuan <i>Female</i>	Jumlah <i>Total</i>
(1)	(2)	(3)	(4)
Pemerintah Daerah Kecamatan Ledokombo
Pemerintah Daerah Desa Suren
Pemerintah Daerah Desa Sumber Salak
Pemerintah Daerah Desa Sumber Bulus
Pemerintah Daerah Desa Sumber Lesung
Pemerintah Daerah Desa Lembengan
Pemerintah Daerah Desa Sumber Anget
Pemerintah Daerah Desa Ledokombo
Pemerintah Daerah Desa Slateng
Pemerintah Daerah Desa Sukogidri
Pemerintah Daerah Desa Karang Paiton

Catatan/Note: ...

Sumber/Source: Kantor Kecamatan Ledokombo/ District office Ledokombo

Tabel 2.2.2
Table

**Jumlah Pegawai Negeri Sipil Pemerintah Daerah
Kecamatan Ledokombo Menurut Tingkat Pendidikan dan
Jenis Kelamin, 2021**
*Number of Civil Servants of Ledokombo District
Government by Educational Level and Sex, 2021*

Tingkat Pendidikan <i>Educational Level</i>	Laki-Laki <i>Male</i>	Perempuan <i>Female</i>	Jumlah <i>Total</i>
(1)	(2)	(3)	(4)
Sekolah Dasar (SD) <i>Primary School</i>
SMP/Sederajat <i>Junior High School</i>
SMA/Sederajat <i>Senior High School</i>
Diploma I/Akta I <i>Diploma I/Akta I</i>
Diploma II/Akta II <i>Diploma II/Akta II</i>
Diploma III/Akta III <i>Diploma III/Akta III</i>
Diploma IV/Akta IV <i>Diploma IV/Akta IV</i>
S1/Sarjana <i>Under Graduate/Bachelor</i>
S2/Pasca Sarjana <i>Graduate</i>
S3/Doktor/Ph.D <i>Post Graduate</i>
Jumlah/Total

Catatan/Note: ...

Sumber/Source: Kantor Kecamatan Ledokombo/ District office Ledokombo

Tabel 2.2.3
Table

Keberadaan Kepala Desa dan Sekretaris Kepala Desa di Kecamatan Ledokombo Menurut Tingkat Pendidikan dan Jenis Kelamin, 2021

The presence of the Village Head and Village Head Secretary of Ledokombo District Government by Educational Level and Sex, 2021

Pemerintah Desa <i>Educational Level</i>	Keberadaan/	Umur <i>Age</i>	Jenis Kelamin <i>Sex</i>	Pendidikan Tertinggi yang Ditamatkan <i>Educational Level</i>
(1)	(2)	(3)	(4)	(5)
Desa Suren				
Kepala Desa	Ada	48	Laki-laki	SMU/Sederajat
Sekretaris Desa	Ada	51	Laki-laki	SMU/Sederajat
Desa Sumber Salak				
Kepala Desa	Ada	53	Laki-laki	SMU/Sederajat
Sekretaris Desa	Ada	44	Laki-laki	SMU/Sederajat
Desa Sumber Bulus				
Kepala Desa	Ada	46	Laki-laki	SMU/Sederajat
Sekretaris Desa	Ada	48	Laki-laki	SMU/Sederajat
Desa Sumber Lesung				
Kepala Desa	Ada	53	Laki-laki	Diploma IV/S1
Sekretaris Desa	Ada	42	Laki-laki	Diploma IV/S1
Desa Lembengan				
Kepala Desa	Ada	52	Laki-laki	S2
Sekretaris Desa	Ada	48	Laki-laki	SMU/Sederajat
Desa Sumber Anget				
Kepala Desa	Ada	51	Laki-laki	SMU/Sederajat
Sekretaris Desa	Ada	50	Laki-laki	SMU/Sederajat
Desa Ledokombo				
Kepala Desa	Ada	42	Laki-laki	SMU/Sederajat
Sekretaris Desa	Ada	36	Laki-laki	SMU/Sederajat
Jumlah/Total				

Catatan/Note: ...

Sumber/Source: BPS, Pendataan Potensi Desa (Podes) 2021/BPS-Statistics Indonesia, Village Potential Data Collecting 2021

Lanjutan Tabel/*Continued Table 1.2.2*

Pemerintah Desa Educational Level	Keberadaan/	Umur Age	Jenis Kelamin Sex	Pendidikan Tertinggi yang Ditamatkan Educational Level
(1)	(2)	(3)	(4)	(5)
Desa Slateng				
Kepala Desa	Ada	56	Laki-laki	Diploma IV/S1
Sekretaris Desa	Ada	42	Laki-laki	SMU/Sederajat
Desa Sukogidri				
Kepala Desa	Ada	56	Laki-laki	Diploma IV/S1
Sekretaris Desa	Ada	41	Laki-laki	SMU/Sederajat
Desa Karang Paiton				
Kepala Desa	Ada	45	Laki-laki	Diploma IV/S1
Sekretaris Desa	Ada	39	Laki-laki	SMU/Sederajat
Jumlah/Total				

Catatan/*Note:*Sumber/*Source:* BPS, Pendataan Potensi Desa (Podes) 2021/BPS-Statistics Indonesia, Village Potential Data Collecting 2021

Tabel 2.2.4
Table

Jumlah Aparatur Pemerintahan Desa di Kecamatan Ledokombo, 2021
Number of Village Government Apparatus of Ledokombo District, 2021

Pemerintah Desa <i>Educational Level</i>	Sekretariat Desa/ Kelurahan (kaur keuangan, dll)	Pelaksana Teknis (kasi kesejahteraan, dll)	Pelaksana Kewilayahan (Kadus, Ketua RT, dll)	Pegawai Desa/ Kelurahan lainnya (hansip, dll)
(1)	(2)	(3)	(4)	(5)
1. Suren	4	3	73	67
2. Sumber Salak	4	3	82	45
3. Sumber Bulus	4	3	87	2
4. Sumber Lesung	4	3	72	2
5. Lembengan	4	3	75	32
6. Sumber Anget	4	3	24	2
7. Ledokombo	4	3	53	17
8. Slateng	4	3	83	2
9. Sukogidri	4	3	34	2
10. Karang Paiton	4	3	25	2
Jumlah/Total	40	30	608	173

Catatan/Note: ...

Sumber/Source: BPS, Pendataan Potensi Desa (Podes) 2021/BPS-Statistics Indonesia, Village Potential Data Collecting 2021



**JUMLAH PENDUDUK
KECAMATAN LEDOKOMBO**

69.789

**NUMBER OF POPULATION
LEDOKOMBO SUBDISTRICT**

2021

PENDUDUK

POPULATION

PENJELASAN TEKNIS

1. Data Kependudukan, utamanya dapat diperoleh melalui Sensus Penduduk, Registrasi Penduduk, dan Survei Kependudukan.
2. Sensus Penduduk adalah suatu kegiatan pengumpulan data kependudukan terhadap seluruh penduduk di suatu wilayah dalam suatu waktu tertentu. Kegiatan tersebut dilakukan setiap sepuluh tahun sekali, pada tahun yang berakhir angka 0. Pencacahannya dilakukan secara serentak terhadap seluruh penduduk dan keterangan kependudukan yang dikumpulkan dirinci selengkap-lengkapannya hingga data yang dihasilkan sampai wilayah terkecil, yaitu unit pemerintahan terkecil, desa/kelurahan. Hasil sensus penduduk selain berguna untuk mengetahui jumlah penduduk secara keseluruhan pada waktu tertentu berdasarkan umur, jenis kelamin, dan sebagainya, juga berguna sebagai data dasar angka proyeksi penduduk.
3. Sumber data mengenai jumlah penduduk tidak hanya berasal hasil sensus penduduk, tetapi juga menghimpun data dari Dinas Kependudukan di Kabupate Jember meliputi jumlah penduduk menurut jenis kelamin, kepadatan penduduk, tempat lahir penduduk, mata pencaharian penduduk, jumlah penduduk

TECHNICAL NOTES

1. *Population data, mainly obtained through the Population Census, Population Registration, and Population Survey.*
2. *Population Census is a collecting population data activity on the entire population in an area within a certain time. This activity is carried out once every ten years, in the year ending in the number 0. The data collection is carried out simultaneously for the entire population and the population information collected is detailed as completely as possible until the data is produced to the smallest area, namely the smallest government unit, village/kelurahan. The results of the population census are not only useful for knowing the total population at a certain time based on age, gender, and so on, but also as basic data on population projection figures.*
3. *Sources of data regarding population are not only derived from the results of the population census, but also from the Population Service in Jember Regency including the number of residents according to gender, population density, place of birth, profession or occupation, population by age group, etc.*
4. *Population density is the number of people per square km.*
5. *Basically the population can be divided into two groups, namely the*

- menurut kelompok umur, dll.
4. Kepadatan penduduk adalah banyaknya penduduk per km persegi.
 5. Pada dasarnya penduduk dapat dibagi menjadi dua kelompok, yaitu penduduk yang termasuk dalam kelompok angkatan kerja dan penduduk bukan angkatan kerja. penduduk kelompok pertama adalah mereka yang bekerja, yang sementara tidak bekerja, dan yang mencari pekerjaan. Sedangkan kelompok kedua adalah mereka yang sekolah, mengurus rumah tangga dan lainnya.

population belonging to the labor force group and the population not in the labor force. The population of the first group is those who are working, temporarily not working, and those looking for work. While the second group is those who go to school, take care of the household and others.

ULASAN

Penduduk Kecamatan Ledokombo tersebar di sepuluh desa. Berdasarkan jumlah penduduk hasil Sensus Penduduk tahun 2020 sebanyak 69.789 jiwa. Jumlah penduduk yang terbesar berada di desa Sumber Salak sebanyak 10.495 jiwa, dan penduduk yang paling sedikit berada di desa Karang Paiton sebanyak 2.507 jiwa.

Jumlah penduduk laki-laki hasil sensus penduduk 2020 sebanyak 33.670 jiwa dan penduduk perempuan sebanyak 34.523 jiwa.

sedangkan data yang bersumber dari Dinas Kependudukan untuk jumlah penduduk dikabupaten Jember Tahun 2021 sebanyak 69.789 jiwa dengan jumlah penduduk laki-laki sebanyak 34 516 jiwa dan penduduk perempuan sebanyak 35 273 jiwa.

Dengan luas wilayah 157,1 Km² tercatat tingkat kepadatan penduduk Kecamatan Ledokombo sebesar 444,23 jiwa/Km². Pusat kepadatan tertinggi masih didominasi di desa Sumber Lesung sebanyak 1279,68 jiwa/km² dengan luas wilayah sebesar 6,3 km².

Berdasarkan piramida penduduk tahun hasil sensus penduduk 2020, diketahui penduduk usia 15-19 tahun adalah yang paling terbanyak. sedangkan jumlah penduduk berdasarkan umur yang memiliki nilai terkecil terdapat pada kelompok umur 70-74. Dengan banyaknya penduduk usia produktif, hal ini dapat berpotensi pada pengembangan pembangunan daerah.

DESCRIPTION

The population of Ledokombo Subdistrict is spread over ten villages. Based on the population from the 2020 Population Census, there are 69.789 people. The largest population is in Sumber Salak village with 10 495 people, and the lowest population is in Karang Paiton village with 2 507 people.

The male population from the result of the 2020 population census is 33.670 people and the female population is 34.523 people.

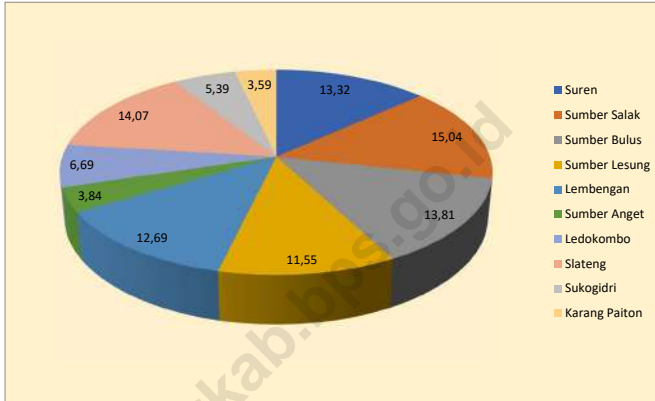
Meanwhile data of Jember Regency's population sourced from the Population Service in 2021 is 69.789 people with a male population of 34.516 people and a female population of 35.273 people.

With an area of 157,1 Km², the population density level of Ledokombo Subdistrict is 444,23 people/Km². The highest population density is still dominated in the village of Sumber Lesung with 1279,68 people/km² and an area of 6,3 km².

Based on the population pyramid in the year 2020 population census, it is known that the population group aged 15-19 years is the largest, while the smallest is in the age group 70-74. It can be seen that Ledokombo Subdistrict has large population of productive age, which means Ledokombo Subdistrict has potential to increase its regional development.

Gambar 3.1
Figures

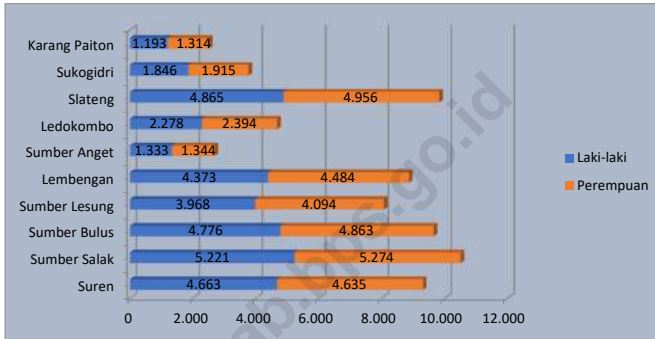
**Distribusi Persentase Penduduk Menurut Desa/
Kelurahan di Kecamatan Ledokombo, 2021**
*Percentage Distribution of Population by Villages/
Kelurahan in Ledokombo Subdistrict, 2021*



Sumber/Source : Dinas Kependudukan dan Pencacatan Sipil Kab. Jember/ Population and Civil Records Service of Jember Regency

Gambar 3.2
Figures

Jumlah Penduduk Menurut Desa, Jenis Kelamin, dan Rasio Jenis Kelamin di Kecamatan Ledokombo 2021
Total Population by Village, Gender, and Gender Ratio in Ledokombo Subdistrict 2021



Sumber/Source :

Tabel 3.1
Table

Penduduk, Distribusi Persentase Penduduk, Kepadatan Penduduk, Rasio Jenis Kelamin Penduduk Menurut Desa/ Kelurahan di Kecamatan Ledokombo, 2021
Population, Percentage Distribution of Population, Population Density, and Population Sex Ratio by Villages/ Kelurahan in Ledokombo Subdistrict, 2021

Desa/Kelurahan Village/Kelurahan	Penduduk/Population		
	Laki-Laki/Male	Perempuan/Female	Jumlah/Total
(1)	(2)	(3)	(4)
1. Suren	4663	4635	9298
2. Sumber Salak	5221	5274	10495
3. Sumber Bulus	4776	4863	9639
4. Sumber Lesung	3968	4094	8062
5. Lembengan	4373	4484	8857
6. Sumber Anget	1333	1344	2677
7. Ledokombo	2278	2394	4672
8. Slateng	4865	4956	9821
9. Sukogidri	1846	1915	3761
10. Karang Paiton	1193	1314	2507
Kecamatan Ledokombo	34 516	35 273	69 789

Catatan/Note: -

Sumber/Source: Dinas Kependudukan dan Pencacatan Sipil Kab. Jember/ Population and Civil Records Service of Jember Regency

Lanjutan Tabel/Continued Table 3.1

Desa/Kelurahan Village/Kelurahan	Persentase Penduduk Percentage of Total Population	Kepadatan Penduduk (per Km²) Population Density per sq.km	Rasio Jenis Kelamin Penduduk Population Sex Ratio
(1)	(5)	(6)	(7)
1. Suren	13,32	929,80	100,60
2. Sumber Salak	15,04	154,11	99,00
3. Sumber Bulus	13,81	1004,06	98,21
4. Sumber Lesung	11,55	1279,68	96,92
5. Lembengan	12,69	1213,29	97,52
6. Sumber Anget	3,84	743,61	99,18
7. Ledokombo	6,69	697,31	95,15
8. Slateng	14,07	249,26	98,16
9. Sukogidri	5,39	1036,09	96,40
10. Karang Paiton	3,59	1014,98	90,79
Kecamatan Ledokombo	100	444,23	97,19

Catatan/Note: -

Sumber/Source: Dinas Kependudukan dan Pencacatan Sipil Kab. Jember/ Population and Civil Records Service of Jember Regency

Tabel 3.2
Table

Jumlah Penduduk Menurut Kelompok Umur dan Jenis Kelamin di Kecamatan Ledokombo, 2021
Population by Age Groups and Sex in Ledokombo Subdistrict, 2021

Kelompok Umur Age Groups	Jenis Kelamin/Sex		
	Laki-Laki Male	Perempuan Female	Jumlah Total
(1)	(2)	(3)	(4)
0-4	1.881	1.663	3.544
5-9	2.548	2.362	4.910
10-14	2.710	2.705	5.415
15-19	4.824	4.352	9.176
20-24	2.870	2.706	5.576
25-29	2.579	2.525	5.104
30-34	2.366	2.416	4.782
35-39	2.643	2.715	5.358
40-44	2.487	2.637	5.124
45-49	2.437	2.668	5.105
50-54	2.412	2.355	4.767
55-59	2.022	2.082	4.104
60-64	1.648	1.837	3.485
65-69	1.274	1.346	2.620
70-74	880	1.001	1.881
75+	1.048	1.607	2.655
Kecamatan Ledokombo	36.629	36.977	73.606

Catatan/Note: -

Sumber/Source: Dinas Kependudukan dan Pencacatan Sipil Kab. Jember/ Population and Civil Records Service of Jember Regency

Tabel
Table 3.3

**Jumlah Penduduk Menurut Desa dan Jenis Kelamin
Menurut Sensus Penduduk 2021 di Kecamatan
Ledokombo**
*Number by Village Population and Gender according to the
2021 Population Census in Ledokombo Subdistrict*

Desa/Kelurahan Village/Kelurahan	Jenis Kelamin/Sex		
	Laki-Laki Male	Perempuan Female	Jumlah Total
(1)	(2)	(3)	(4)
1. Suren	4 599	4 573	9 172
2. Sumber Salak	5 082	5 089	10 171
3. Sumber Bulus	4 616	4 715	9 331
4. Sumber Lesung	3 782	3 963	7 745
5. Lembengan	4 322	4 446	8 768
6. Sumber Anget	1 321	1 326	2 647
7. Ledokombo	2 236	2 361	4 597
8. Slateng	4 741	4 878	9 619
9. Sukogidri	1 806	1 866	3 672
10. Karang Paiton	1 165	1 306	2 471
Kecamatan Ledokombo	33 670	34 523	68 193

Catatan/Note: -

Sumber/Source: Hasil SP2021 (September)/The Result of The 2021 Population Census (September)

Tabel 3.4
Table

**Penduduk, Laju Pertumbuhan Penduduk, Distribusi
Persentase Penduduk, Kepadatan Penduduk, Rasio Jenis
Kelamin Menurut Desa di Kecamatan Ledokombo, 2021**
*Population, Population Growth Rate, Percentage
Distribution of Population, Population Density, and Sex
Ratio by Village in Ledokombo Subdistrict, 2021*

Desa/Kelurahan Village/Kelurahan	Penduduk (ribu) ¹ Population (thousand)	Laju Pertumbuhan Penduduk per Tahun 2010-2020 ² Annual Groth Rate of Population (%) 2010-2020
		(3)
1. Suren	9298	0,63
2. Sumber Salak	10495	0,90
3. Sumber Bulus	9639	0,96
4. Sumber Lesung	8062	1,30
5. Lembengan	8857	0,68
6. Sumber Anget	2677	0,94
7. Ledokombo	4672	0,61
8. Slateng	9821	1,09
9. Sukogidri	3761	0,23
10. Karang Paiton	2507	1,27
Kecamatan Ledokombo	69 789	0,87

Catatan/Note: -

Sumber/Source: BPS Kabupaten Jember/ BPS Jember Rgency

Lanjutan Tabel/*Continued Table 3.4*

Desa/Kelurahan Village/Kelurahan	Presentase Penduduk Percentage of Total Population	Kepadatan Penduduk (per km²)³ Population Density per sq.km²
(1)	(4)	(5)
1. Suren	13,32	929,80
2. Sumber Salak	15,04	154,11
3. Sumber Bulus	13,81	1004,06
4. Sumber Lesung	11,55	1279,68
5. Lembengan	12,69	1213,29
6. Sumber Anget	3,84	743,61
7. Ledokombo	6,69	697,31
8. Slateng	14,07	249,26
9. Sukogidri	5,39	1036,09
10. Karang Paiton	3,59	1014,98
Kecamatan Ledokombo	100	444,23

Lanjutan Tabel/*Continued Table 3.4*

Desa/Kelurahan Village/Kelurahan	Rasio Jenis Kelamin Sex Ratio
(1)	(6)
1. Suren	100,60
2. Sumber Salak	99,00
3. Sumber Bulus	98,21
4. Sumber Lesung	96,92
5. Lembengan	97,52
6. Sumber Anget	99,18
7. Ledokombo	95,15
8. Slateng	98,16
9. Sukogidri	96,40
10. Karang Paiton	90,79
Kecamatan Ledokombo	97,85

Catatan/Note: ¹Hasil SP2021 (September)/ The Result of The 2021 Population Census (September)

²Laju Pertumbuhan penduduk dihitung berdasarkan penduduk hasil SP2010 dengan kondisi desa/kelurahan tahun 2021. Dibandingkan dengan penduduk hasil SP2021/ The Growth rate to teh change of population resulting from 2010 Population Census with villages/kelurahan in 2021 and population resulting from 2021 Population Census

³Laju Pertumbuhan Penduduk terlalu tinggi atau negatif karena perubahan wilayah desa/kelurahan antara SP2010 dan SP2021/ The growth rate is too high or negative due to changes in the area of the villages/kelurahan between SP2010 and SP2021

Sumber/Source: BPS Kabupaten Jember/ BPS Jember Rgency

Tabel
Table 3.5

Jumlah Penduduk Menurut Keluarga dan Rata-rata Anggota Keluarga di Kecamatan Ledokombo, 2021
Total Population by Family and Average Family Members in Ledokombo Subdistrict, 2021

Desa/Kelurahan Village/Kelurahan	Keluarga Family	Anggota Keluarga Family Members	Rata-rata Average
(1)	(2)	(3)	(4)
1. Suren	3277	9298	2,84
2. Sumber Salak	3778	10495	2,78
3. Sumber Bulus	3515	9639	2,74
4. Sumber Lesung	2983	8062	2,70
5. Lembengan	3272	8857	2,71
6. Sumber Anget	981	2677	2,73
7. Ledokombo	1769	4672	2,64
8. Slateng	3634	9821	2,70
9. Sukogidri	1418	3761	2,65
10. Karang Paiton	937	2507	2,68
Kecamatan Ledokombo	25 564	69 789	2,73

Catatan/Note: -

Sumber/Source: Dinas Kependudukan dan Pencacatan Sipil Kab. Jember/ Population and Civil Records Service of Jember Regency

Tabel 3.6
Table

Banyaknya Penduduk Menurut Kelompok Umur menurut Desa di Kecamatan Ledokombo, 2021
Number of Population by Age Group by Village in Ledokombo Subdistrict 2021

Kelompok Umur Age Groups	Suren	Sumber Salak	Sumber Bulus
(1)	(2)	(3)	(4)
0-4	417	496	540
5-9	620	746	704
10-14	710	824	779
15-19	1208	941	606
20-24	704	861	818
25-29	726	761	665
30-34	647	685	717
35-39	654	814	797
40-44	639	843	668
45-49	671	759	695
50-54	698	723	660
55-59	587	597	526
60-64	522	492	465
65-69	365	406	254
70-74	283	240	238
75+	365	396	336
Kecamatan Ledokombo	9 816	10 584	9 468

Catatan/Note: -

Sumber/Source: Dinas Kependudukan dan Pencacatan Sipil Kab. Jember/ Population and Civil Records Service of Jember Regency

Lanjutan Tabel/Continued Table 3.6

Kelompok Umur Age Groups	Sumber Lesung	Lembengan	Sumber Anget
(1)	(5)	(6)	(7)
0-4	461	437	123
5-9	604	591	176
10-14	606	702	202
15-19	1053	802	1174
20-24	608	719	238
25-29	597	659	190
30-34	581	592	176
35-39	611	650	203
40-44	599	635	189
45-49	588	673	209
50-54	541	634	194
55-59	493	519	156
60-64	409	413	142
65-69	324	349	97
70-74	186	260	66
75+	294	349	91
Kecamatan Ledokombo	8 555	8 984	3 626

Catatan/Note: -

Sumber/Source: Dinas Kependudukan dan Pencacatan Sipil Kab. Jember/ Population and Civil Records Service of Jember Regency

Lanjutan Tabel/Continued Table 3.6

Kelompok Umur Age Groups	Ledokombo	Slateng	Sukogidri
(1)	(8)	(9)	(10)
0-4	233	521	172
5-9	325	706	246
10-14	358	767	268
15-19	926	458	1351
20-24	356	796	284
25-29	356	678	283
30-34	288	687	237
35-39	331	817	293
40-44	324	798	255
45-49	365	720	253
50-54	280	636	240
55-59	265	535	270
60-64	241	503	200
65-69	219	337	157
70-74	149	279	118
75+	238	295	164
Kecamatan Ledokombo	5 254	9 533	4 791

Catatan/Note: -

Sumber/Source: Dinas Kependudukan dan Pencacatan Sipil Kab. Jember/ Population and Civil Records Service of Jember Regency

Lanjutan Tabel/*Continued Table 3.6*

Kelompok Umur Age Groups	Karang Paiton
(1)	(11)
0-4	144
5-9	192
10-14	199
15-19	657
20-24	192
25-29	189
30-34	172
35-39	188
40-44	174
45-49	172
50-54	161
55-59	156
60-64	98
65-69	112
70-74	62
75+	127
Kecamatan Ledokombo	2 995

Catatan/Note: -

Sumber/Source: Dinas Kependudukan dan Pencacatan Sipil Kab. Jember/ Population and Civil Records Service of Jember Regency

Tabel 3.7
Table

Banyaknya Penduduk Menurut Kelompok Umur dan Jenis Kelamin di Desa Suren Kecamatan Ledokombo, 2021
Number of Population by Age Group and Gender in Suren Village, Ledokombo District, 2021

Kelompok Umur <i>Age Groups</i>	Jenis Kelamin/Sex		
	Laki-Laki <i>Male</i>	Perempuan <i>Female</i>	Jumlah <i>Total</i>
(1)	(2)	(3)	(4)
0-4	233	184	417
5-9	313	307	620
10-14	381	329	710
15-19	639	569	1208
20-24	353	351	704
25-29	362	364	726
30-34	322	325	647
35-39	330	324	654
40-44	302	337	639
45-49	303	368	671
50-54	362	336	698
55-59	266	321	587
60-64	259	263	522
65-69	193	172	365
70-74	147	136	283
75+	175	190	365
Kecamatan Ledokombo	4 940	4 876	9 816

Catatan/Note: -

Sumber/Source: Dinas Kependudukan dan Pencacatan Sipil Kab. Jember/ Population and Civil Records Service of Jember Regency

Tabel 3.8
Table

Banyaknya Penduduk Menurut Kelompok Umur dan Jenis Kelamin di Desa Sumber Salak Kecamatan Ledokombo, 2021

Number of Population by Age Group and Gender in Sumber Salak Village, Ledokombo District, 2021

Kelompok Umur <i>Age Groups</i>	Jenis Kelamin/Sex		
	Laki-Laki <i>Male</i>	Perempuan <i>Female</i>	Jumlah <i>Total</i>
(1)	(2)	(3)	(4)
0-4	261	235	496
5-9	400	346	746
10-14	400	424	824
15-19	490	451	941
20-24	447	414	861
25-29	397	364	761
30-34	343	342	685
35-39	390	424	814
40-44	397	446	843
45-49	377	382	759
50-54	358	365	723
55-59	269	328	597
60-64	246	246	492
65-69	210	196	406
70-74	115	125	240
75+	161	235	396
Kecamatan Ledokombo	5 261	5 323	10 584

Catatan/Note: -

Sumber/Source: Dinas Kependudukan dan Pencacatan Sipil Kab. Jember/ Population and Civil Records Service of Jember Regency

Tabel 3.9
Table

Banyaknya Penduduk Menurut Kelompok Umur dan Jenis Kelamin di Desa Sumber Bulus Kecamatan Ledokombo, 2021
Number of Population by Age Group and Gender in Sumber Bulus Village, Ledokombo District, 2021

Kelompok Umur <i>Age Groups</i>	Jenis Kelamin/Sex		
	Laki-Laki <i>Male</i>	Perempuan <i>Female</i>	Jumlah <i>Total</i>
(1)	(2)	(3)	(4)
0-4	270	270	540
5-9	363	341	704
10-14	376	403	779
15-19	320	286	606
20-24	444	374	818
25-29	328	337	665
30-34	337	380	717
35-39	389	408	797
40-44	353	315	668
45-49	325	370	695
50-54	350	310	660
55-59	273	253	526
60-64	225	240	465
65-69	125	129	254
70-74	107	131	238
75+	113	223	336
Kecamatan Ledokombo	4 698	4 770	9 468

Catatan/Note: -

Sumber/Source: Dinas Kependudukan dan Pencacatan Sipil Kab. Jember/ Population and Civil Records Service of Jember Regency

Tabel 3.10
Table

Banyaknya Penduduk Menurut Kelompok Umur dan Jenis Kelamin di Desa Sumber Lesung Kecamatan Ledokombo, 2021
Number of Population by Age Group and Gender in Sumber Lesung Village, Ledokombo District, 2021

Kelompok Umur <i>Age Groups</i>	Jenis Kelamin/Sex		
	Laki-Laki <i>Male</i>	Perempuan <i>Female</i>	Jumlah <i>Total</i>
(1)	(2)	(3)	(4)
0-4	275	186	461
5-9	312	292	604
10-14	290	316	606
15-19	558	495	1053
20-24	324	284	608
25-29	290	307	597
30-34	276	305	581
35-39	313	298	611
40-44	304	295	599
45-49	260	328	588
50-54	255	286	541
55-59	252	241	493
60-64	196	213	409
65-69	162	162	324
70-74	74	112	186
75+	119	175	294
Kecamatan Ledokombo	4 260	4 295	8 555

Catatan/Note: -

Sumber/Source: Dinas Kependudukan dan Pencacatan Sipil Kab. Jember/ Population and Civil Records Service of Jember Regency

Tabel 3.11
Table

Banyaknya Penduduk Menurut Kelompok Umur dan Jenis Kelamin di Desa Lembengan Kecamatan Ledokombo, 2021
Number of Population by Age Group and Gender in Lembengan Village, Ledokombo District, 2021

Kelompok Umur <i>Age Groups</i>	Jenis Kelamin/Sex		
	Laki-Laki <i>Male</i>	Perempuan <i>Female</i>	Jumlah <i>Total</i>
(1)	(2)	(3)	(4)
0-4	244	193	437
5-9	287	304	591
10-14	363	339	702
15-19	429	373	802
20-24	373	346	719
25-29	351	308	659
30-34	304	288	592
35-39	326	324	650
40-44	289	346	635
45-49	322	351	673
50-54	312	322	634
55-59	274	245	519
60-64	183	230	413
65-69	167	182	349
70-74	114	146	260
75+	135	214	349
Kecamatan Ledokombo	4 473	4 511	8 984

Catatan/Note: -

Sumber/Source: Dinas Kependudukan dan Pencacatan Sipil Kab. Jember/ Population and Civil Records Service of Jember Regency

Tabel 3.12
Table

Banyaknya Penduduk Menurut Kelompok Umur dan Jenis Kelamin di Desa Sumber Anget Kecamatan Ledokombo, 2021

Number of Population by Age Group and Gender in Sumber Anget Village, Ledokombo District, 2021

Kelompok Umur <i>Age Groups</i>	Jenis Kelamin/Sex		
	Laki-Laki <i>Male</i>	Perempuan <i>Female</i>	Jumlah <i>Total</i>
(1)	(2)	(3)	(4)
0-4	64	59	123
5-9	102	74	176
10-14	106	96	202
15-19	605	569	1174
20-24	128	110	238
25-29	94	96	190
30-34	92	84	176
35-39	97	106	203
40-44	89	100	189
45-49	101	108	209
50-54	99	95	194
55-59	72	84	156
60-64	74	68	142
65-69	48	49	97
70-74	30	36	66
75+	31	60	91
Kecamatan Ledokombo	1 832	1 794	3 626

Catatan/Note: -

Sumber/Source: Dinas Kependudukan dan Pencacatan Sipil Kab. Jember/ Population and Civil Records Service of Jember Regency

Tabel 3.13
Table

Banyaknya Penduduk Menurut Kelompok Umur dan Jenis Kelamin di Desa Ledokombo Kecamatan Ledokombo, 2021
Number of Population by Age Group and Gender in Ledokombo Village, Ledokombo District, 2021

Kelompok Umur <i>Age Groups</i>	Jenis Kelamin/Sex		
	Laki-Laki <i>Male</i>	Perempuan <i>Female</i>	Jumlah <i>Total</i>
(1)	(2)	(3)	(4)
0-4	122	111	233
5-9	177	148	325
10-14	176	182	358
15-19	477	449	926
20-24	164	192	356
25-29	189	167	356
30-34	146	142	288
35-39	152	179	331
40-44	151	173	324
45-49	181	184	365
50-54	131	149	280
55-59	142	123	265
60-64	108	133	241
65-69	98	121	219
70-74	70	79	149
75+	89	149	238
Kecamatan Ledokombo	2 573	2 681	5 254

Catatan/Note: -

Sumber/Source: Dinas Kependudukan dan Pencacatan Sipil Kab. Jember/ Population and Civil Records Service of Jember Regency

Tabel
Table 3.14

Banyaknya Penduduk Menurut Kelompok Umur dan Jenis Kelamin di Desa Slateng Kecamatan Ledokombo, 2021
Number of Population by Age Group and Gender in Slateng Village, Ledokombo District, 2021

Kelompok Umur Age Groups	Jenis Kelamin/Sex		
	Laki-Laki Male	Perempuan Female	Jumlah Total
(1)	(2)	(3)	(4)
0-4	252	269	521
5-9	368	338	706
10-14	404	363	767
15-19	257	201	458
20-24	383	413	796
25-29	328	350	678
30-34	350	337	687
35-39	406	411	817
40-44	394	404	798
45-49	360	360	720
50-54	338	298	636
55-59	268	267	535
60-64	206	297	503
65-69	150	187	337
70-74	144	135	279
75+	122	173	295
Kecamatan Ledokombo	4 730	4 803	9 533

Catatan/Note: -

Sumber/Source: Dinas Kependudukan dan Pencacatan Sipil Kab. Jember/ Population and Civil Records Service of Jember Regency

Tabel 3.15
Table

Banyaknya Penduduk Menurut Kelompok Umur dan Jenis Kelamin di Desa Sukogidri Kecamatan Ledokombo, 2021
Number of Population by Age Group and Gender in Sukogidri Village, Ledokombo District, 2021

Kelompok Umur <i>Age Groups</i>	Jenis Kelamin/Sex		
	Laki-Laki <i>Male</i>	Perempuan <i>Female</i>	Jumlah <i>Total</i>
(1)	(2)	(3)	(4)
0-4	88	84	172
5-9	124	122	246
10-14	126	142	268
15-19	716	635	1351
20-24	162	122	284
25-29	152	131	283
30-34	114	123	237
35-39	140	153	293
40-44	131	124	255
45-49	122	131	253
50-54	121	119	240
55-59	121	149	270
60-64	106	94	200
65-69	78	79	157
70-74	51	67	118
75+	59	105	164
Kecamatan Ledokombo	2 411	2 380	4 791

Catatan/Note: -

Sumber/Source: Dinas Kependudukan dan Pencacatan Sipil Kab. Jember/ Population and Civil Records Service of Jember Regency

Tabel 3.16
Table

Banyaknya Penduduk Menurut Kelompok Umur dan Jenis Kelamin di Desa Karang Paiton Kecamatan Ledokombo, 2021

Number of Population by Age Group and Gender in Karang Paiton Village, Ledokombo District, 2021

Kelompok Umur <i>Age Groups</i>	Jenis Kelamin/Sex		
	Laki-Laki <i>Male</i>	Perempuan <i>Female</i>	Jumlah <i>Total</i>
(1)	(2)	(3)	(4)
0-4	72	72	144
5-9	102	90	192
10-14	88	111	199
15-19	333	324	657
20-24	92	100	192
25-29	88	101	189
30-34	82	90	172
35-39	100	88	188
40-44	77	97	174
45-49	86	86	172
50-54	86	75	161
55-59	85	71	156
60-64	45	53	98
65-69	43	69	112
70-74	28	34	62
75+	44	83	127
Kecamatan Ledokombo	1 451	1 544	2 995

Catatan/Note: -

Sumber/Source: Dinas Kependudukan dan Pencacatan Sipil Kab. Jember/ Population and Civil Records Service of Jember Regency

Tabel 3.17
Table

Banyaknya Penduduk Menurut Tempat Lahir di Kecamatan Ledokombo, 2021
Number of Population by Place of Birth in Ledokombo Subdistrict, 2021

Desa/Kelurahan Village/Kelurahan	Jember	Banyuwangi	Lumajang	Bondowoso
(1)	(2)	(3)	(4)	(5)
1. Suren	9104	65	4	17
2. Sumber Salak	10190	91	17	28
3. Sumber Bulus	9302	87	7	37
4. Sumber Lesung	7636	108	13	30
5. Lembengan	8596	77	4	39
6. Sumber Anget	2636	15	2	4
7. Ledokombo	4505	48	1	27
8. Slateng	9607	50	5	30
9. Sukogidri	3671	22	7	25
10. Karang Paiton	2447	15	3	14
Kecamatan Ledokombo	67 694	578	63	251

Catatan/Note: -

Sumber/Source: Dinas Kependudukan dan Pencacatan Sipil Kab. Jember/ Population and Civil Records Service of Jember Regency

Lanjutan Tabel/Continued Table 3.17

Desa/Kelurahan Village/Kelurahan	Surabaya	Malang	Probolinggo	Kediri
(1)	(6)	(7)	(8)	(9)
1. Suren	3	1	12	-
2. Sumber Salak	2	10	6	3
3. Sumber Bulus	9	9	3	6
4. Sumber Lesung	13	15	3	5
5. Lembengan	6	6	9	3
6. Sumber Anget	-	-	-	-
7. Ledokombo	3	8	2	2
8. Slateng	3	7	11	-
9. Sukogidri	1	3	8	-
10. Karang Paiton	1	2	3	1
Kecamatan Ledokombo	41	61	57	20

Lanjutan Tabel/*Continued Table 3.17*

Desa/Kelurahan Village/Kelurahan	Situbondo	Lain-lain/ Others	Jumlah/ Total
(1)	(10)	(11)	(12)
1. Suren	2	90	9.298
2. Sumber Salak	5	143	10.495
3. Sumber Bulus	18	161	9.639
4. Sumber Lesung	8	231	8.062
5. Lembengan	8	109	8.857
6. Sumber Anget	1	19	2.677
7. Ledokombo	5	71	4.672
8. Slateng	11	97	9.821
9. Sukogidri	4	20	3.761
10. Karang Paiton	3	18	2.507
Kecamatan Ledokombo	65	959	69 789

Tabel 3.18
Table

**Jumlah Penduduk Menurut Status Perkawinan di
Kecamatan Ledokombo, 2021**
*Total Population by Marital Status in Ledokombo
Subdistrict, 2021*

Desa/Kelurahan Village/Kelurahan	Belum Kawin/ Single	Kawin/ Marry	Cerai Hidup/ Divorced	Cerai Mati/ Death Divorced	Jumlah/ Total
(1)	(2)	(3)	(4)	(5)	(6)
1. Suren	3259	5455	124	460	9.298
2. Sumber Salak	3893	5924	176	502	10.495
3. Sumber Bulus	3571	5430	190	448	9.639
4. Sumber Lesung	2929	4460	204	469	8.062
5. Lembengan	3133	5175	126	423	8.857
6. Sumber Anget	993	1518	43	123	2.677
7. Ledokombo	1642	2669	99	262	4.672
8. Slateng	3407	5843	139	432	9.821
9. Sukogidri	1338	2175	50	198	3.761
10. Karang Paiton	887	1470	23	127	2.507
Kecamatan Ledokombo	25 052	40 119	1 174	3 444	69 789

Catatan/Note: -

Sumber/Source: Dinas Kependudukan dan Pencacatan Sipil Kab. Jember/ Population and Civil Records Service of Jember Regency

Tabel 3.19
Table

Jumlah Penduduk Menurut Status Hubungan Dalam Keluarga di Kecamatan Ledokombo, 2021
Total Population According to Family Relationship Status in Ledokombo Subdistrict, 2021

Desa/Kelurahan Village/Kelurahan	Kepala Keluarga Head of Family	Suami Husband	Istri Wife	Anak Child
(1)	(2)	(3)	(4)	(5)
1. Suren	3277	-	2.571	3.176
2. Sumber Salak	3778	-	2.697	3.770
3. Sumber Bulus	3515	-	2.498	3.467
4. Sumber Lesung	2983	-	2.054	2.822
5. Lembengan	3272	-	2.362	3.033
6. Sumber Anget	981	1	693	960
7. Ledokombo	1769	-	1.224	1.572
8. Slateng	3634	1	2.714	3.331
9. Sukogidri	1418	-	996	1.290
10. Karang Paiton	937	1	681	874
Kecamatan Ledokombo	25 564	3	18 490	24295

Catatan/Note: -

Sumber/Source: Dinas Kependudukan dan Pencatatan Sipil Kab. Jember/ Population and Civil Records Service of Jember Regency

Lanjutan Tabel/*Continued Table* 3.19

Desa/Kelurahan Village/Kelurahan	Menantu Son in-law	Cucu Grandchild	Orang Tua Parents	Mertua In-law
(1)	(6)	(7)	(8)	(9)
1. Suren	5	61	63	51
2. Sumber Salak	1	83	37	34
3. Sumber Bulus	-	65	17	10
4. Sumber Lesung	4	77	25	24
5. Lembengan	-	56	38	28
6. Sumber Anget	-	12	5	4
7. Ledokombo	-	37	21	11
8. Slateng	1	59	21	18
9. Sukogidri	1	24	7	6
10. Karang Paiton	-	5	-	1
Kecamatan Ledokombo	12	479	234	187

Lanjutan Tabel/*Continued Table* 3.19

Desa/Kelurahan Village/Kelurahan	Famili lain Other Families	Pembantu Maid	Lainnya Other	Jumlah Total
(1)	(10)	(11)	(12)	(13)
1. Suren	35	1	58	9298
2. Sumber Salak	44	-	51	10495
3. Sumber Bulus	35	-	32	9639
4. Sumber Lesung	27	-	46	8062
5. Lembengan	22	-	46	8857
6. Sumber Anget	7	-	14	2677
7. Ledokombo	17	-	21	4672
8. Slateng	23	-	19	9821
9. Sukogidri	8	-	11	3761
10. Karang Paiton	-	-	8	2507
Kecamatan Ledokombo	218	1	306	69 789

Catatan/*Note*:Sumber/*Source*: Dinas Kependudukan dan Pencacatan Sipil Kab. Jember/ Population and Civil Records Service of Jember Regency

Tabel 3.20
Table

**Jumlah Penduduk Menurut Pendidikan Terakhir yang
Ditamatkan di Kecamatan Ledokombo, 2021**
**Total Population According to the Last Education Attended
in Ledokombo Subdistrict, 2021**

Desa/Kelurahan Village/Kelurahan	Belum Sekolah/ Tidak Sekolah Not Yet School/ Not Schooling	Sekolah Dasar Primary School	Sekolah Menengah Pertama Junior High School	Sekolah Menengah Atas Senior High School
(1)	(2)	(3)	(4)	(5)
1. Suren	2.760	3.588	840	436
2. Sumber Salak	3.643	3.569	818	461
3. Sumber Bulus	2.611	3.220	865	424
4. Sumber Lesung	2.115	2.869	849	676
5. Lembengan	2.382	3.072	737	539
6. Sumber Anget	727	983	320	143
7. Ledokombo	1.406	1.312	388	237
8. Slateng	2.921	4.280	605	304
9. Sukogidri	1.001	1.313	417	225
10. Karang Paiton	697	1.050	177	122
Kecamatan Ledokombo	20 263	13 803	25256	6 016

Catatan/Note:

Sumber/Source: Dinas Kependudukan dan Pencacatan Sipil Kab. Jember/ Population and Civil Records Service of Jember Regency

Lanjutan Tabel/*Continued Table* 3.20

Desa/Kelurahan Village/Kelurahan	D1	D2	D3	S1
(1)	(6)	(7)	(8)	(9)
1. Suren	405	12	25	79
2. Sumber Salak	446	21	15	55
3. Sumber Bulus	303	9	8	52
4. Sumber Lesung	911	27	35	129
5. Lembengan	557	13	43	75
6. Sumber Anget	300	7	4	18
7. Ledokombo	343	8	10	50
8. Slateng	293	9	13	45
9. Sukogidri	184	6	15	45
10. Karang Paiton	570	5	4	18
Kecamatan Ledokombo	4 312	117	172	566

Lanjutan Tabel/*Continued Table 3.20*

Desa/Kelurahan Village/Kelurahan	S2	S3	Jumlah/ Total
(1)	(10)	(11)	(12)
1. Suren	3	-	8 148
2. Sumber Salak	2	-	9 030
3. Sumber Bulus	6	-	7 498
4. Sumber Lesung	5	-	7 616
5. Lembengan	3	1	7 422
6. Sumber Anget	-	-	2 502
7. Ledokombo	4	-	3 758
8. Slateng	1	-	8 471
9. Sukogidri	2	1	3 209
10. Karang Paiton	1	-	2 644
Kecamatan Ledokombo	27	2	60 298

Catatan/*Note*: -Sumber/*Source*: Dinas Kependudukan dan Pencacatan Sipil Kab. Jember/ Population and Civil Records Service of Jember Regency

Tabel 3.21
Table

Jumlah Penduduk Menurut Kelompok Umur dan Jenis Kelamin di Kecamatan Ledokombo, 2021
Number of Population by Age Group dan Gender in Ledokombo Subdistrict, 2021

Kelompok Umur <i>Age Groups</i>	Jenis Kelamin/Sex		
	Laki-Laki/ <i>Male</i>	Perempuan/ <i>Female</i>	Jumlah/ <i>Total</i>
(1)	(2)	(3)	(4)
0 – 14	7 139	6 730	13 869
15 -64	26 288	26 293	52 581
65+	3 202	3 954	7 156
Kecamatan Ledokombo	36 629	36 977	73 606

Catatan/Note: Hasil Perapihan Umur dari Data Administrasi Kependudukan dan Sensus Penduduk 2021 (September)/ The result of Smoothed Ingle Year of Age from Population Administration Data and Th 2021 Population Census (September)

Sumber/Source: BPS Sensus Penduduk 2021/ BPS-Statistics Indonesia 2021 Population Census

Tabel 3.22
Table

Jumlah Penduduk Menurut Pekerjaan di Kecamatan Ledokombo, 2021
Total Population by Occupation in Ledokombo Subdistrict, 2021

Desa/Kelurahan Village/Kelurahan	Petani/Perkebun/ Farmers/Planters	Belum/ Tidak Bekerja/ Not Yet/ Not working	Wiraswasta/ Entrepreneur	Pelajar/ Student
(1)	(2)	(3)	(4)	(5)
1. Suren	2.474	2.028	1.419	1.098
2. Sumber Salak	1.874	2.721	1.287	1.103
3. Sumber Bulus	1.506	2.565	1.323	952
4. Sumber Lesung	1.492	2.220	1.179	749
5. Lembengan	1.888	2.312	917	859
6. Sumber Anget	1.164	698	135	279
7. Ledokombo	780	1.185	470	473
8. Slateng	3.746	2.514	722	878
9. Sukogidri	906	660	185	222
10. Karang Paiton	2.474	2.028	1.419	1.098
Kecamatan Ledokombo	15.830	16.903	7.637	6.613

Catatan/Note: -

Sumber/Source: Dinas Kependudukan dan Pencacatan Sipil Kab. Jember/ Population and Civil Records Service of Jember Regency

Lanjutan Tabel/*Continued Table* 3.22

Desa/Kelurahan Village/Kelurahan	Mengurus Rumah Tangga/ Taking care of Household	Buruh Tani/ Farm Workers	Karyawan Swasta/ General Employes	Perdagangan/ Trading
(1)	(6)	(7)	(8)	(9)
1. Suren	1.295	476	41	111
2. Sumber Salak	1.905	1.160	41	81
3. Sumber Bulus	1.619	1.370	47	92
4. Sumber Lesung	1.329	499	60	166
5. Lembengan	1.721	496	60	248
6. Sumber Anget	282	39	21	22
7. Ledokombo	878	648	15	38
8. Slateng	1.355	384	26	52
9. Sukogidri	257	194	2	26
10. Karang Paiton	1.295	476	41	111
Kecamatan Ledokombo	10.641	5.266	313	836

Lanjutan Tabel/*Continued Table 3.22*

Desa/Kelurahan Village/ Kelurahan	Buruh Harian Lepas/ Freelance	PNS/ Civil Servant	Nelayan/ Fisherman	Lainnya/ Others	Jumlah/ Total
(1)	(10)	(11)	(12)	(13)	(14)
1. Suren	118	20	-	218	9.298
2. Sumber Salak	40	29	-	254	10.495
3. Sumber Bulus	48	13	-	104	9.639
4. Sumber Lesung	34	76	-	258	8.062
5. Lembengan	23	35	-	298	8.857
6. Sumber Anget	4	6	-	27	2.677
7. Ledokombo	12	22	-	151	4.672
8. Slateng	11	19	-	114	9.821
9. Sukogidri	3	4	-	48	2.507
10. Karang Paiton	118	20	-	218	9.298
Kecamatan Ledokombo	293	224	-	1.472	66.028

Catatan/*Note:* -Sumber/*Source:* Dinas Kependudukan dan Pencacatan Sipil Kab. Jember/ Population and Civil Records Service of Jember Regency

2021

04

SOSIAL DAN KESEJAHTERAAN RAKYAT

Social and Welfare

HEALTH / Kesehatan

JUMLAH PUSKESMAS

PUBLIC HEALTH CENTER

1 UNIT



PENDIDIKAN / EDUCATION

JUMLAH SEKOLAH

SCHOOLS

SD 45

SMP 17

SMA 5



PENJELASAN TEKNIS

1. Data yang tersaji pada bab ini meliputi data pendidikan, kesehatan, perumahan dan lingkungan, agama dan sosial lainnya.
2. Data pendidikan meliputi data jumlah sekolah, murid dan guru TK, SD, SLTP, dan SMU serta jumlah Perguruan Tinggi / Akademi menurut desa. Untuk data TK, SD sampai dengan SMU/SMK bersumber dari Dinas Pendidikan Nasional Kabupaten Jember. Sedangkan jumlah sekolah, murid dan guru RA, MI, MTS, dan MA bersumber dari Kementerian Agama Kabupaten Jember.
3. Pendidikan adalah kegiatan belajar mengajar di segala tingkatan baik formal maupun informal. Dalam publikasi Kecamatan Dalam Angka, kegiatan pendidikan yang dicakup adalah kegiatan pendidikan formal baik dibawah Departemen Pendidikan dan Kebudayaan maupun dari Kementerian Agama Kabupaten Jember. Kegiatan pendidikan meliputi banyaknya sekolah, murid, dan guru dirinci menurut jenjang/tingkatan yaitu, SD, SMP, SMU, dan Sekolah Kejuruan.
4. Kesehatan dalam statistik mencakup kesehatan penduduk suatu wilayah yang meliputi tingkat kesehatan penduduk tersebut, fasilitas baik tenaga dan alat penunjang kesehatan,

TECHNICAL NOTES

1. *This chapter includes data on education, health, housing and the environment, religion and other social matters.*
2. *Education data includes data on the number of schools, students and teachers of kindergarten, elementary, junior high, and high school as well as the number of universities/academies by village. For TK, SD to SMU/SMK data, it is sourced from the National Education Office of Jember Regency. While the number of schools, students and teachers of RA, MI, MTS, and MA comes from the Ministry of Religion of Jember Regency.*
3. *Education is a teaching and learning activity at all levels, both formal and informal. In the publication of Sub-District in Figures, educational activities covered are formal education activities under the Ministry of Education and Culture as well as from the Ministry of Religion of Jember Regency. Educational activities include the number of schools, students, and teachers broken down by level/level, namely, SD, SMP, SMU, and Vocational Schools.*
4. *Statistic health includes the health of the population of an area which includes the level of population health, facilities for both personnel and health support equipment,*

dan prasarana fisik seperti rumah sakit, apotik. Kesehatan dalam hal ini merinci banyaknya rumah sakit, pusat kesehatan masyarakat (puskesmas), rumah bersalin, apotik, dan jumlah tenaga kesehatan menurut tempat kerja dan keahliannya.

5. Permasalahan sosial adalah permasalahan yang timbul dalam masyarakat akibat suatu perubahan atau keadaan yang mengakibatkan gangguan/kendala baik secara langsung maupun tidak langsung. Cakupan permasalahan sosial yang ditampilkan di bab ini meliputi jumlah korban bencana, kejadian bencana alam dan lain-lain
6. Cakupan agama adalah jumlah sarana peribadatan, jumlah pernikahan dan isbat. Agama yang dianut penduduk meliputi agama Islam, Protestan, Katholik, Hindu, Budha dan Lainnya. Sarana peribadatan meliputi banyaknya Masjid, Gereja, Pura, dan Vihara.

and physical infrastructure such as hospitals, pharmacies. In this case health is depicted by the number of hospitals, community health centers (puskesmas), maternity homes, pharmacies, and the number of health workers according to their workplace and expertise.

5. *Social problems are problems that arise in society as a result of a change or condition that results in disturbances/obstacles either directly or indirectly. The scope of social problems presented in this chapter includes the number of disaster victims, natural disaster events and others*
6. *The scope of religion in this chapter is the number of places of worship, the number of marriages and isbat. The religions adopted by the population is Islam, Protestantism, Catholicism, Hinduism, Buddhism and others. Facilities of worship include many mosques, churches, temples, and monasteries.*

ULASAN

Jumlah sekolah untuk SD sederajat (SD negeri/swasta dan Madrasah Ibtidaiyah negeri/ swasta), SLTP sederajat (SMP negeri/ swasta, Madrasah Tsanawiyah negeri/swasta dan SMP Terbuka) dan SLTA sederajat (SMA negeri/ swasta, Madrasah Aliyah negeri/ swasta dan SMK) pada tahun 2021 masing-masing sebanyak 45 unit, 17 unit dan 5 unit dengan jumlah murid sebanyak 5.814 siswa (SD), 2.699 siswa (SLTP) dan 1.566 siswa (SLTA). Sedang jumlah guru yang mengajar pada jenjang pendidikan tersebut diatas adalah 500 orang (SD), 207 orang (SLTP) dan 115 orang (SLTA).

Jumlah fasilitas kesehatan yang terdapat di Kecamatan Ledokombo diantaranya Puskesmas sebanyak 1 unit, Poliklinik 2 Unit, dan Puskesmas Pembantu (Pustu) sebanyak 5 unit.

Meskipun di kecamatan ini tidak memiliki transportasi angkutan umum seperti dikota, untuk akses sarana kesehatan menuju Rumah Sakit Umum dan Rumah sakit bersalin yang berada di kota dapat dijangkau begitu mudah. Hal ini dikarenakan ruas jalan yang ada dikecamatan Ledokombo mayoritas memiliki ruas jalan yang besar dan beraspal sehingga masih bisa di akses oleh kendaraan roda dua dan roda empat.

DESCRIPTION

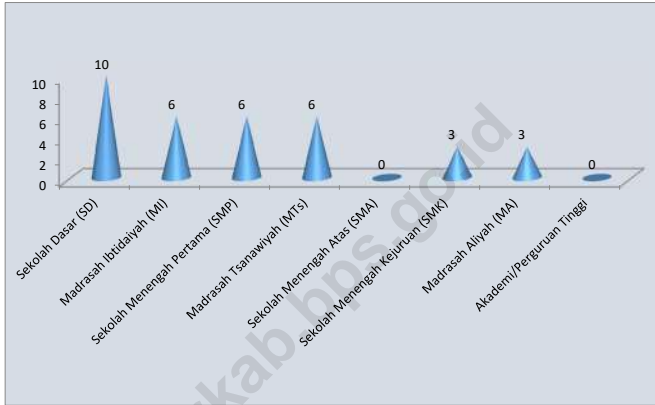
The number of schools for the elementary school (public/private elementary school and public/private Madrasah Ibtidaiyah), junior high school (public/private junior high school, public/private Madrasah Tsanawiyah and Open Middle School) and senior high school (public/private high school, public/private Madrasah Aliyah and SMK) in 2021 is 45 units, 17 units and 5 units with a total of 5.814 students (SD), 2.699 students (SLTP) and 1.566 students (SLTA). While the number of teachers at each education level above is 500 people (SD), 207 people (SLTP) and 115 people (SLTA).

The number of health facilities in Ledokombo Subdistrict includes 1 unit of Puskesmas, 2 unit of Polyclinic, and 5 units of Supporting Health Center (Pustu).

This subdistrict does not have public transportation like in the center of city, but access to health facilities to the General Hospital and Maternity Hospital in the city can be reached so easily. This is because the majority of existing roads in the Subdistrict of Ledokombo have large and paved roads so that they can still be accessed by two-wheeled and four-wheeled vehicles.

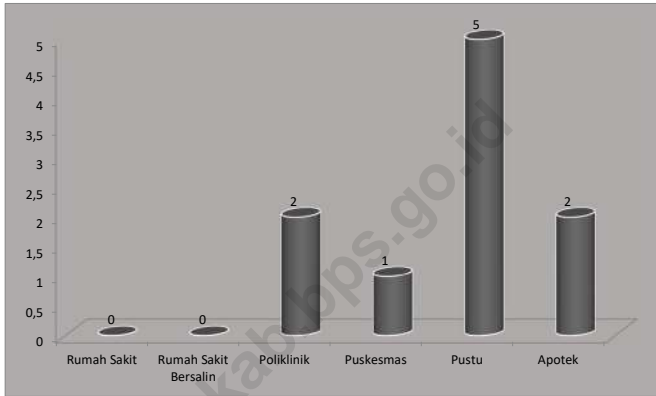
Gambar 4.1
Figures

Banyaknya Desa¹/Kelurahan yang Memiliki Fasilitas Sekolah Menurut Tingkat Pendidikan di Kecamatan Ledokombo, 2021
Number of Villages¹/Kelurahan Having Educational Facilities by Educational Level in Ledokombo Subdistrict, 2021



Sumber/Source : BPS, Pendataan Potensi Desa (Podes) 2020 dan 2021/BPS-Statistics Indonesia, Village Potential Data Collecting 2020 and 2021

Gambar 4.2 Jumlah Sarana Kesehatan Menurut Desa, 2021
Figures Number of Health Facilities by Village, 2021



Sumber/Source : BPS, Pendataan Potensi Desa (Podes) 2020 dan 2021/BPS-Statistics Indonesia, Village Potential Data Collecting 2020 and 2021

4.1 PENDIDIKAN EDUCATION

Tabel 4.1.1 Banyaknya Desa¹/Kelurahan yang Memiliki Fasilitas Sekolah Menurut Tingkat Pendidikan di Kecamatan Ledokombo, 2019–2021
Number of Villages¹/Kelurahan Having Educational Facilities by Educational Level in Ledokombo Subdistrict, 2019–2021

Tingkat Pendidikan Educational Level	2019	2020	2021
(1)	(2)	(3)	(4)
Sekolah Dasar (SD) <i>Primary School</i>	35	35	35
Madrasah Ibtidaiyah (MI) <i>Madrasah Ibtidaiyah</i>	7	9	10
Sekolah Menengah Pertama (SMP) <i>Junior High School</i>	4	6	8
Madrasah Tsanawiyah (MTs) <i>Madrasah Tsanawiyah (MTs)</i>	11	9	9
Sekolah Menengah Atas (SMA) <i>Senior High School</i>	-	-	-
Sekolah Menengah Kejuruan (SMK) <i>Vocational High School</i>	4	3	-
Madrasah Aliyah (MA) <i>Madrasah Aliyah</i>	6	5	5
Akademi/Perguruan Tinggi <i>Academy/University</i>	-	-	-

Catatan/Note: ¹Desa pada tabel ini termasuk Unit Permukiman Transmigrasi (UPT) yang masih dibina oleh kementerian terkait/
Villages in this table include Transmigration Settlement Unit which is still fostered by the relevant ministries.

Sumber/Source: BPS, Pendataan Potensi Desa (Podes) 2020 dan 2021/BPS-Statistics Indonesia, *Village Potential Data Collecting 2020 and 2021*

Tabel 4.1.2 Jumlah Sekolah Menurut Tingkat Pendidikan di Kecamatan Ledokombo, 2020/2021 dan 2021/2022
Table Number of Schools by Educational Level in Ledokombo Subdistrict, 2020/2021 and 2021/2022

Tingkat Pendidikan Educational Level	Negeri/Public		Swasta/Private		Jumlah/Total	
	2020/2021	2021/2022	2020/2021	2021/2022	2020/2021	2021/2022
(1)	(2)	(3)	(4)	(5)	(6)	(7)
Taman Kanak-Kanak (TK) ¹ /Kindergarten ¹	-	-	33	20	33	20
Raudatul Athfal (RA) ² Raudatul Athfal (RA) ²	-	-	24	24	24	24
Sekolah Dasar (SD) ¹ Elementary Schools ¹	33	33	2	2	35	35
Madrasah Ibtidaiyah (MI) ² /Madrasah Ibtidaiyah (MI) ²	0	0	9	10	9	10
Sekolah Menengah Pertama (SMP) ¹ /Junior High Schools ¹	3	3	3	5	6	8
Madrasah Tsanawiyah (MTs) ² /Madrasah Tsanawiyah (MTs) ²	0	0	9	0	9	0
Sekolah Menengah Atas (SMA) ¹ /Senior High Schools ¹	-	-	-	-	-	-
Sekolah Menengah Kejuruan (SMK) ¹ Vocational High Schools ¹	-	-	-	-	-	-
Madrasah Aliyah (MA) ² Madrasah Aliyah (MA) ²	0	0	5	5	5	5

Catatan/Note: ³ Seluruh Raudatul Athfal (RA) berstatus swasta/All Raudatul Athfal (RA) are private

Sumber/Source: ¹ Kementerian Pendidikan, Kebudayaan, Riset, dan Teknologi, Sistem Data Pokok Pendidikan, data semester ganjil laporan sampai dengan 30 November 2021/Ministry of Education, Culture, Research, and Technology, Basic Education Data System, odd semester report data up to 30 November 2021

² Kementerian Agama, EMIS, data semester ganjil laporan sampai dengan 17 Februari 2022/Ministry of Religious Affairs, EMIS, odd semester report data up to 17 February 2022

Tabel 4.1.3
Table

Jumlah Guru Menurut Tingkat Pendidikan di Kecamatan Ledokombo, 2020/2021 dan 2021/2022
Number of Teachers by Educational Level in Ledokombo Subdistrict, 2020/2021 and 2021/2022

Tingkat Pendidikan Educational Level	Negeri/Public		Swasta/Private		Jumlah/Total	
	2020/2021	2021/2022	2020/2021	2021/2022	2020/2021	2021/2022
(1)	(2)	(3)	(4)	(5)	(6)	(7)
Taman Kanak-Kanak (TK) ¹ /Kindergarten ¹	-	-	48	72	48	72
Raudatul Athfal (RA) ² Raudatul Athfal (RA) ²	-	-	71	0	71	0
Sekolah Dasar (SD) ^{1,3} Elementary Schools ^{1,3}	319	382	26	15	345	397
Madrasah Ibtidaiyah (MI) ² /Madrasah Ibtidaiyah (MI) ²	0	0	116	103	116	103
Sekolah Menengah Pertama (SMP) ^{1,3} / Junior High Schools ^{1,3}	69	44	27	20	96	64
Madrasah Tsanawiyah (MTs) ² /Madrasah Tsanawiyah (MTs) ²	0	0	120	143	120	143
Sekolah Menengah Atas (SMA) ^{1,3} /Senior High Schools ^{1,3}	0	0	0	0	0	0
Sekolah Menengah Kejuruan (SMK) ^{1,3,4} Vocational High Schools ^{1,3,4}	0	0	0	0	0	0
Madrasah Aliyah (MA) ² Madrasah Aliyah (MA) ²	0	0	90	93	90	93

Catatan/Note: ³ Jumlah guru termasuk kepala sekolah dan guru/The total of teachers including headmaster and teacher.

⁴ Guru yang mengajar di dua sekolah atau lebih dihitung di masing-masing sekolah/Teacher who taught in two schools or more counted in every school.

Sumber/Source: ¹ Kementerian Pendidikan, Kebudayaan, Riset, dan Teknologi, Sistem Data Pokok Pendidikan, data semester ganjil laporan sampai dengan 30 November 2021/Ministry of Education, Culture, Research, and Technology, Basic Education Data System, odd semester report data up to 30 November 2021

² Kementerian Agama, EMIS, data semester ganjil laporan sampai dengan 17 Februari 2022/Ministry of Religious Affairs, EMIS, odd semester report data up to 17 February 2022

Tabel 4.1.4 Jumlah Murid Menurut Tingkat Pendidikan di Kecamatan Ledokombo, 2020/2021 dan 2021/2022
Table Number of Pupils by Educational Level in Ledokombo Subdistrict, 2020/2021 and 2021/2022

Tingkat Pendidikan Educational Level	Negeri/Public		Swasta/Private		Jumlah/Total	
	2020/2021	2021/2022	2020/2021	2021/2022	2020/2021	2021/2022
(1)	(2)	(3)	(4)	(5)	(6)	(7)
Taman Kanak-Kanak (TK) ¹ /Kindergarten ¹	-	-	823	769	823	769
Raudatul Athfal (RA) ² Raudatul Athfal (RA) ²	-	-	743	743	743	743
Sekolah Dasar (SD) ¹ Elementary Schools ¹	4746	4631	231	240	4.977	4871
Madrasah Ibtidaiyah (MI) ² /Madrasah Ibtidaiyah (MI) ²	0	0	879	923	879	923
Sekolah Menengah Pertama (SMP) ¹ /Junior High Schools ¹	817	837	262	292	1.079	1.129
Madrasah Tsanawiyah (MTs) ² /Madrasah Tsanawiyah (MTs) ²	0	0	1.504	1.570	1.504	1.570
Sekolah Menengah Atas (SMA) ¹ /Senior High Schools ¹	0	0	0	0	0	0
Sekolah Menengah Kejuruan (SMK) ¹ Vocational High Schools ¹	0	0	0	0	0	0
Madrasah Aliyah (MA) ² Madrasah Aliyah (MA) ²	0	0	1.171	1.080	1.171	1.080

Catatan/Note: ...

Sumber/Source: ¹ Kementerian Pendidikan, Kebudayaan, Riset, dan Teknologi, Sistem Data Pokok Pendidikan, data semester ganjil laporan sampai dengan 30 November 2021/Ministry of Education, Culture, Research, and Technology, Basic Education Data System, odd semester report data up to 30 November 2021

² Kementerian Agama, EMIS, data semester ganjil laporan sampai dengan 17 Februari 2022/Ministry of Religious Affairs, EMIS, odd semester report data up to 17 February 2022

Tabel 4.1.5
Table

Jumlah Fasilitas Sekolah Menurut Desa di Kecamatan Ledokombo, 2019–2021

Number of School Facilities by Village in Ledokombo Subdistrict, 2019–2021

Desa Village	PAUD		
	2019	2020	2021
(1)	(2)	(3)	(4)
1. Suren	-	3	3
2. Sumber Salak	-	2	1
3. Sumber Bulus	-	5	3
4. Sumber Lesung	-	6	5
5. Lembengan	-	5	3
6. Sumber Anget	-	3	-
7. Ledokombo	-	2	1
8. Slateng	-	5	4
9. Sukogidri	-	1	-
10. Karang Paiton	-	1	-
Kecamatan Ledokombo	-	33	20

Sumber/Source: Dinas Pendidikan dan Kementerian Agama / Education Service and Ministry of Religion

Lanjutan Tabel/Continue Table 4.1.5

Desa Village	RA			TK		
	2019	2020	2021	2019	2020	2021
(1)	(5)	(6)	(7)	(8)	(9)	(10)
1. Suren	-	4	4	-	1	1
2. Sumber Salak	-	4	4	-	6	6
3. Sumber Bulus	-	2	1	-	3	3
4. Sumber Lesung	-	1	1	-	1	1
5. Lembengan	-	0	0	-	2	2
6. Sumber Anget	-	1	1	-	1	1
7. Ledokombo	-	1	1	-	1	1
8. Slateng	-	1	1	-	1	1
9. Sukogidri	-	1	0	-	3	3
10. Karang Paiton	-	0	0	-	1	1
Kecamatan Ledokombo	-	14	13	-	20	20

Sumber/Source: Dinas Pendidikan dan Kementerian Agama / Education Service and Ministry of Region

Lanjutan Tabel/Continue Table 4.1.5

Desa Village	SD Primary School			MI Madrasah Ibtidaiyah		
	2019	2020	2021	2019	2020	2021
(1)	(11)	(12)	(13)	(14)	(15)	(16)
1. Suren	5	5	5	3	4	4
2. Sumber Salak	5	5	5	2	2	2
3. Sumber Bulus	4	4	4	-	-	-
4. Sumber Lesung	5	5	5	1	1	1
5. Lembengan	3	3	3	-	-	1
6. Sumber Anget	2	2	2	-	-	-
7. Ledokombo	3	3	3	-	-	-
8. Slateng	5	5	5	1	1	1
9. Sukogidri	2	2	2	-	1	1
10. Karang Paiton	1	1	1	-	-	-
Kecamatan Ledokombo	35	35	35	7	9	10

Sumber/Source: Dinas Pendidikan dan Kementerian Agama / Education Service and Ministry of Religion

Lanjutan Tabel/Continue Table 4.1.5

Desa Village	SLTP Junior High School			MTS Madrasah Tsanawiyah		
	2019	2020	2021	2019	2020	2021
(1)	(17)	(18)	(19)	(20)	(21)	(22)
1. Suren	1	1	2	4	4	4
2. Sumber Salak	1	1	1	1	1	1
3. Sumber Bulus	1	1	2	1	1	1
4. Sumber Lesung	-	1	1	1	-	-
5. Lembengan	1	1	1	1	-	-
6. Sumber Anget	-	-	-	1	-	-
7. Ledokombo	-	-	-	2	1	1
8. Slateng	-	1	1	-	1	1
9. Sukogidri	-	-	-	-	1	1
10. Karang Paiton	-	-	-	-	-	-
Kecamatan Ledokombo	4	6	8	11	9	9

Sumber/Source: Dinas Pendidikan dan Kementerian Agama / Education Service and Ministry of Religion

Lanjutan Tabel/Continue Table 4.1.5

Desa Village	SMA Senior High School			MA Madrasah Aliyah		
	2019	2020	2021	2019	2020	2021
(1)	(23)	(24)	(25)	(26)	(27)	(28)
1. Suren	-	-	-	4	3	3
2. Sumber Salak	-	-	-	1	-	-
3. Sumber Bulus	-	-	-	-	1	1
4. Sumber Lesung	-	-	-	-	-	-
5. Lembengan	-	-	-	-	-	-
6. Sumber Anget	-	-	-	-	-	-
7. Ledokombo	-	-	-	1	1	1
8. Slateng	-	-	-	-	-	-
9. Sukogidri	-	-	-	-	-	-
10. Karang Paiton	-	-	-	-	-	-
Kecamatan Ledokombo	-	-	-	6	5	5

Sumber/Source: Dinas Pendidikan dan Kementerian Agama / Education Service and Ministry of Religion

Lanjutan Tabel/Continue Table 4.1.5

Desa Village	SMK Vocational School			Perguruan Tinggi University		
	2019	2020	2021	2019	2020	2021
(1)	(29)	(30)	(31)	(32)	(33)	(34)
1. Suren	1	1	1	-	-	-
2. Sumber Salak	-	-	-	-	-	-
3. Sumber Bulus	1	-	-	-	-	-
4. Sumber Lesung	-	1	1	-	-	-
5. Lembengan	1	-	-	-	-	-
6. Sumber Anget	-	-	-	-	-	-
7. Ledokombo	-	-	-	-	-	-
8. Slateng	-	-	-	-	-	-
9. Sukogidri	-	1	1	-	-	-
10. Karang Paiton	1	-	-	-	-	-
Kecamatan Ledokombo	4	3	3	-	-	-

Sumber/Source: Dinas Pendidikan dan Kementerian Agama / Education Service and Ministry of Religion

Tabel 4.1.6
Table

Jumlah Sarana Fasilitas Sekolah Negeri dan Swasta Menurut Desa di Kecamatan Ledokombo, 2021
Number of Public and Private School Facilities by Village in Ledokombo Subdistrict, 2021

Desa Village	TK			RA / BA		
	Negeri Public	Swasta Private	Jumlah Total	Negeri Public	Swasta Private	Jumlah Total
(1)	(2)	(3)	(4)	(5)	(6)	(7)
1. Suren	-	2	2	-	5	5
2. Sumber Salak	-	5	5	-	6	6
3. Sumber Bulus	-	2	2	-	1	1
4. Sumber Lesung	1	1	2	-	1	1
5. Lembengan	-	6	6	-	-	-
6. Sumber Anget	-	1	1	-	-	-
7. Ledokombo	-	1	1	-	1	1
8. Slateng	-	1	1	-	1	1
9. Sukogidri	-	3	3	-	-	-
10. Karang Paiton	-	1	1	-	-	-
Kecamatan Ledokombo	1	23	24	-	15	15

Sumber/Source: BPS Kabupaten Jember, Pendataan Potensi Desa (Podes) 2021 / BPS Jember Regency, Village Potential Data Collection (Podes) 2021

Lanjutan Tabel/ Continued Table 4.1.6

Desa Village	SD Primary School			MI Madrasah Ibtidaiyah		
	Negeri Public	Swasta Private	Jumlah Total	Negeri Public	Swasta Private	Jumlah Total
(1)	(8)	(9)	(10)	(11)	(12)	(13)
1. Suren	4	1	5	-	4	4
2. Sumber Salak	5	-	5	-	2	2
3. Sumber Bulus	4	-	4	-	1	1
4. Sumber Lesung	5	-	5	-	1	1
5. Lembengan	3	-	3	-	-	-
6. Sumber Anget	2	-	2	-	-	-
7. Ledokombo	3	-	3	-	-	-
8. Slateng	4	1	5	-	2	2
9. Sukogidri	2	-	2	-	1	1
10. Karang Paiton	1	-	1	-	-	-
Kecamatan Ledokombo	33	2	35	-	13	13

Sumber/Source: BPS Kabupaten Jember, Pendataan Potensi Desa (Podes) 2021 / BPS Jember Regency, Village Potential Data Collection (Podes) 2021

Lanjutan Tabel/ Continued Table 4.1.6

Desa Village	SLTP Junior High School			MTS Madrasah Tsanawiyah		
	Negeri Public	Swasta Private	Jumlah Total	Negeri Public	Swasta Private	Jumlah Total
(1)	(14)	(15)	(16)	(17)	(18)	(19)
1. Suren	-	1	1	-	5	5
2. Sumber Salak	1	-	1	-	1	1
3. Sumber Bulus	1	-	1	-	1	1
4. Sumber Lesung	-	1	1	-	1	1
5. Lembengan	1	-	1	-	1	1
6. Sumber Anget	-	-	-	-	-	-
7. Ledokombo	1	-	1	-	1	1
8. Slateng	-	-	-	-	2	2
9. Sukogidri	-	-	-	-	2	2
10. Karang Paiton	-	-	-	-	-	-
Kecamatan Ledokombo	4	2	6	-	14	14

Sumber/Source: BPS Kabupaten Jember, Pendataan Potensi Desa (Podes) 2021 / BPS Jember Regency, Village Potential Data Collection (Podes) 2021

Lanjutan Tabel/ Continued Table 4.1.6

Desa Village	SMA Senior High School			MA Madrasah Aliyah		
	Negeri Public	Swasta Private	Jumlah Total	Negeri Public	Swasta Private	Jumlah Total
(1)	(20)	(21)	(22)	(23)	(24)	(25)
1. Suren	-	-	-	-	3	3
2. Sumber Salak	-	-	-	-	-	-
3. Sumber Bulus	-	-	-	-	1	1
4. Sumber Lesung	-	-	-	-	-	-
5. Lembengan	-	-	-	-	-	-
6. Sumber Anget	-	-	-	-	-	-
7. Ledokombo	-	-	-	-	1	1
8. Slateng	-	-	-	-	-	-
9. Sukogidri	-	-	-	-	-	-
10. Karang Paiton	-	-	-	-	-	-
Kecamatan Ledokombo	-	-	-	-	5	5

Sumber/Source: BPS Kabupaten Jember, Pendataan Potensi Desa (Podes) 2021 / BPS Jember Regency, Village Potential Data Collection (Podes) 2021

Lanjutan Tabel/ Continued Table 4.1.6

Desa Village	SMK Vocational School			Perguruan Tinggi University		
	Negeri Public	Swasta Private	Jumlah Total	Negeri Public	Swasta Private	Jumlah Total
(1)	(14)	(15)	(16)	(17)	(18)	(19)
1. Suren	-	1	1	-	-	-
2. Sumber Salak	-	-	-	-	-	-
3. Sumber Bulus	-	-	-	-	-	-
4. Sumber Lesung	-	1	1	-	-	-
5. Lembengan	-	-	-	-	-	-
6. Sumber Anget	-	-	-	-	-	-
7. Ledokombo	-	1	1	-	-	-
8. Slateng	-	-	-	-	-	-
9. Sukogidri	-	-	-	-	-	-
10. Karang Paiton	-	-	-	-	-	-
Kecamatan Ledokombo	-	3	3	-	-	-

Sumber/Source: BPS Kabupaten Jember, Pendataan Potensi Desa (Podes) 2021 / BPS Jember Regency, Village Potential Data Collection (Podes) 2021

Tabel 4.1.7
Table

Banyaknya Sekolah PAUD, Murid, dan Guru Menurut Desa di Kecamatan Ledokombo, 2021

Number of PAUD Schools, Students, and Teachers by Village in Ledokombo Subdistrict, 2021

Desa Village	Sekolah School	Murid Student	Guru Teacher
(1)	(2)	(3)	(4)
1. Suren	3	126	9
2. Sumber Salak	1	49	6
3. Sumber Bulus	3	162	14
4. Sumber Lesung	5	289	25
5. Lembengan	3	197	16
6. Sumber Anget	-	93	7
7. Ledokombo	1	58	5
8. Slateng	4	278	22
9. Sukogidri	-	18	2
10. Karang Paiton	-	27	2
Kecamatan Ledokombo	20	1.297	108

Sumber/Source: Dinas Pendidikan / Education Service

Tabel 4.1.8
Table

Banyaknya Sekolah TK, Murid, dan Guru Menurut Desa di Kecamatan Ledokombo, 2021

Number of Kindergarten Schools, Students, and Teachers by Village in Ledokombo Subdistrict, 2021

Desa Village	Sekolah School	Murid Student	Guru Teacher
(1)	(2)	(3)	(4)
1. Suren	1	56	4
2. Sumber Salak	6	204	22
3. Sumber Bulus	3	110	9
4. Sumber Lesung	1	57	5
5. Lembengan	2	62	7
6. Sumber Anget	1	43	3
7. Ledokombo	1	44	3
8. Slateng	1	32	4
9. Sukogidri	3	112	11
10. Karang Paiton	1	49	4
Kecamatan Ledokombo	20	769	72

Sumber/Source: Dinas Pendidikan / Education Service

Tabel
Table 4.1.9**Banyaknya Sekolah RA, Murid, dan Guru Menurut Desa di Kecamatan Ledokombo, 2021***Number of Raudhatul Athfal Schools, Students, and Teachers by Village in Ledokombo Subdistrict, 2021*

Desa Village	Sekolah School	Murid Student	Guru Teacher
(1)	(2)	(3)	(4)
1. Suren	4	127	13
2. Sumber Salak	2	39	5
3. Sumber Bulus	1	32	2
4. Sumber Lesung	-	-	-
5. Lembengan	1	68	3
6. Sumber Anget	1	22	3
7. Ledokombo	1	28	3
8. Slateng	-	-	-
9. Sukogidri	-	-	-
10. Karang Paiton	14	427	42
Kecamatan Ledokombo	24	743	71

Sumber/Source: Dinas Pendidikan / Education Service

Tabel 4.1.10
Table

Banyaknya Sekolah SD, Murid, dan Guru Menurut Desa di Kecamatan Ledokombo, 2021

Number of Public Elementary Schools, Students, and Teachers by Village in Ledokombo Subdistrict, 2021

Desa Village	Sekolah School	Murid Student	Guru Teacher
(1)	(2)	(3)	(4)
1. Suren	5	583	42
2. Sumber Salak	5	725	57
3. Sumber Bulus	4	645	43
4. Sumber Lesung	5	638	59
5. Lembengan	3	553	42
6. Sumber Anget	2	188	22
7. Ledokombo	3	413	36
8. Slateng	5	768	61
9. Sukogidri	2	202	26
10. Karang Paiton	1	156	9
Kecamatan Ledokombo	35	4.891	397

Sumber/Source: Dinas Pendidikan / Education Service

Tabel 4.1.11
Table

Banyaknya Sekolah MI, Murid, dan Guru Menurut Desa di Kecamatan Ledokombo, 2021

Number of Madrasah Ibtidaiyah, Students, and Teachers by Village in Ledokombo Subdistrict, 2021

Desa Village	Sekolah School	Murid Student	Guru Teacher
(1)	(2)	(3)	(4)
1. Suren	4	313	53
2. Sumber Salak	2	231	23
3. Sumber Bulus	-	-	-
4. Sumber Lesung	1	115	11
5. Lembengan	1	-	-
6. Sumber Anget	-	-	-
7. Ledokombo	-	-	-
8. Slateng	1	53	6
9. Sukogidri	1	211	10
10. Karang Paiton	-	-	-
Kecamatan Ledokombo	10	923	103

Sumber/Source: Dinas Pendidikan / Education Service

Tabel 4.1.12
Table

Banyaknya Sekolah SLTP, Murid, dan Guru Menurut Desa di Kecamatan Ledokombo, 2021

Number of Junior High Schools, Students, and Teachers by Village in Ledokombo Subdistrict, 2021

Desa Village	Sekolah School	Murid Student	Guru Teacher
(1)	(2)	(3)	(4)
1. Suren	1	127	7
2. Sumber Salak	1	146	7
3. Sumber Bulus	2	154	11
4. Sumber Lesung	1	85	10
5. Lembengan	1	537	26
6. Sumber Anget	-	-	-
7. Ledokombo	-	-	-
8. Slateng	1	80	3
9. Sukogidri	-	-	-
10. Karang Paiton	-	-	-
Kecamatan Ledokombo	8	1.129	64

Sumber/Source: Dinas Pendidikan / Education Service

Tabel 4.1.13 Banyaknya Sekolah MTS, Murid, dan Guru Menurut Desa di Kecamatan Ledokombo, 2021
Number of Madrasah Tsanawiyah, Students, and Teachers by Village in Ledokombo Subdistrict, 2021

Desa Village	Sekolah School	Murid Student	Guru Teacher
(1)	(2)	(3)	(4)
1. Suren	4	702	69
2. Sumber Salak	1	35	12
3. Sumber Bulus	1	377	20
4. Sumber Lesung	-	-	-
5. Lembengan	-	-	-
6. Sumber Anget	-	-	-
7. Ledokombo	1	185	16
8. Slateng	1	87	12
9. Sukogidri	1	184	14
10. Karang Paiton	-	-	-
Kecamatan Ledokombo	9	1.570	143

Sumber/Source: Dinas Pendidikan / Education Service

Tabel 4.1.14
Table

Banyaknya Sekolah SLTA/SMA, Murid, dan Guru Menurut Desa di Kecamatan Ledokombo, 2021

Number of Senior High Schools, Students, and Teachers by Village in Ledokombo Subdistrict, 2021

Desa Village	Sekolah School	Murid Student	Guru Teacher
(1)	(2)	(3)	(4)
1. Suren	-	-	-
2. Sumber Salak	-	-	-
3. Sumber Bulus	-	-	-
4. Sumber Lesung	-	-	-
5. Lembengan	-	-	-
6. Sumber Anget	-	-	-
7. Ledokombo	-	-	-
8. Slateng	-	-	-
9. Sukogidri	-	-	-
10. Karang Paiton	-	-	-
Kecamatan Ledokombo	-	-	-

Sumber/Source: Dinas Pendidikan / Education Service

Tabel 4.1.15
Table

Banyaknya Sekolah SMK, Murid, dan Guru Menurut Desa di Kecamatan Ledokombo, 2021

Number of Senior High Schools, Students, and Teachers by Village in Ledokombo Subdistrict, 2021

Desa Village	Sekolah School	Murid Student	Guru Teacher
(1)	(2)	(3)	(4)
1. Suren	1	202	7
2. Sumber Salak	-	-	-
3. Sumber Bulus	-	-	-
4. Sumber Lesung	1	153	9
5. Lembengan	-	-	-
6. Sumber Anget	-	-	-
7. Ledokombo	1	131	6
8. Slateng	-	-	-
9. Sukogidri	-	-	-
10. Karang Paiton	-	-	-
Kecamatan Ledokombo	3	486	22

Sumber/Source: Dinas Pendidikan / Education Service

Tabel 4.1.16
Table

Banyaknya Sekolah MA, Murid, dan Guru Menurut Desa di Kecamatan Ledokombo, 2021

Number of Madrasah Aliyah, Students, and Teachers by Village in Ledokombo Subdistrict, 2021

Desa Village	Sekolah School	Murid Student	Guru Teacher
(1)	(2)	(3)	(4)
1. Suren	3	601	63
2. Sumber Salak	-	-	-
3. Sumber Bulus	1	282	14
4. Sumber Lesung	-	-	-
5. Lembengan	-	-	-
6. Sumber Anget	-	-	-
7. Ledokombo	1	197	16
8. Slateng	-	-	-
9. Sukogidri	-	-	-
10. Karang Paiton	-	-	-
Kecamatan Ledokombo	5	1.080	93

Sumber/Source: Dinas Pendidikan / Education Service

4.2 KESEHATAN HEALTH

Tabel 4.2.1 Banyaknya Desa¹/Kelurahan yang Memiliki Sarana Kesehatan Menurut Jenis Sarana Kesehatan di Kecamatan Ledokombo, 2019–2021
Number of Villages¹/Kelurahan Health Facilities by Type of Health Facilities in Ledokombo Subdistrict, 2019–2021

Jenis Sarana Kesehatan Type of Health Facilities	2019	2020	2021
(1)	(2)	(3)	(4)
Rumah Sakit <i>Hospital</i>	-	-	-
Rumah Sakit Bersalin <i>Maternity Hospital</i>	-	-	-
Poliklinik/Balai Pengobatan <i>Polyclinic</i>	-	-	2
Puskesmas Rawat Inap <i>Public Health Center with Inpatient Care</i>	-	-	1
Puskesmas Tanpa Rawat Inap <i>Public Health Center without Inpatient Care</i>	-	-	-
Apotek <i>Pharmacy</i>	-	-	2

Catatan/Note: ...

Sumber/Source: BPS, Pendataan Potensi Desa (Podes) 2019–2021/BPS-Statistics Indonesia, Village Potential Data Collecting 2019–2021

Tabel
Table 4.2.2

Jumlah Sarana Kesehatan Menurut Desa di Kecamatan Ledokombo, 2019–2021
Number of Health Facilities by Village in Ledokombo Subdistrict, 2019–2021

Desa Village	Rumah Sakit Hospital			Rumah Sakit Bersalin Maternity Hospital		
	2019	2020	2021	2019	2020	2021
(1)	(2)	(3)	(4)	(5)	(6)	(7)
1. Suren	-	-	-	-	-	-
2. Sumber Salak	-	-	-	-	-	-
3. Sumber Bulus	-	-	-	-	-	-
4. Sumber Lesung	-	-	-	-	-	-
5. Lembengan	-	-	-	-	-	-
6. Sumber Anget	-	-	-	-	-	-
7. Ledokombo	-	-	-	-	-	-
8. Slateng	-	-	-	-	-	-
9. Sukogidri	-	-	-	-	-	-
10. Karang Paiton	-	-	-	-	-	-
Kecamatan Ledokombo	-	-	-	-	-	-

Catatan/Note: ...

Sumber/Source: Kantor Kecamatan **Ledokombo** / Subdistrict Office **Ledokombo**

Lanjutan Tabel/ Continued Table 4.2.2

Desa Village	Poliklinik Polyclinic			Puskesmas Public Health Center		
	2019	2020	2021	2019	2020	2021
(1)	(2)	(3)	(4)	(5)	(6)	(7)
1. Suren	-	-	-	-	-	-
2. Sumber Salak	-	-	1	-	-	-
3. Sumber Bulus	-	-	-	-	-	-
4. Sumber Lesung	-	-	-	-	-	1
5. Lembengan	-	-	-	-	-	-
6. Sumber Anget	-	-	-	-	-	-
7. Ledokombo	-	-	-	-	-	-
8. Slateng	-	-	-	-	-	-
9. Sukogidri	-	-	1	-	-	-
10. Karang Paiton	-	-	-	-	-	-
Kecamatan Ledokombo	-	-	2	-	-	1

Catatan/Note: ...

Sumber/Source: Kantor Kecamatan **Ledokombo** / Subdistrict Office **Ledokombo**

Lanjutan Tabel/ Continued Table 4.2.2

Desa Village	Puskesmas Pembantu Subsidiary of Public Health Center			Apotek Pharmacy		
	2019	2020	2021	2019	2020	2021
(1)	(2)	(3)	(4)	(5)	(6)	(7)
1. Suren	-	-	1	-	-	-
2. Sumber Salak	-	-	1	-	-	-
3. Sumber Bulus	-	-	-	-	-	-
4. Sumber Lesung	-	-	-	-	-	1
5. Lembengan	-	-	-	-	-	1
6. Sumber Anget	-	-	-	-	-	-
7. Ledokombo	-	-	-	-	-	-
8. Slateng	-	-	1	-	-	-
9. Sukogidri	-	-	1	-	-	-
10. Karang Paiton	-	-	1	-	-	-
Kecamatan Ledokombo	-	-	5	-	-	2

Catatan/Note: ...

Sumber/Source: Kantor Kecamatan **Ledokombo** / Subdistrict Office **Ledokombo**

Tabel 4.2.3 Jumlah Tenaga Kesehatan Menurut Desa di Kecamatan Ledokombo, 2021
Table Number of Medical Personnel by Village in Ledokombo Subdistrict, 2021

Desa Village	Dokter Umum General Practitioners	Dokter Spesialis Medical Specialist	Dokter Gigi Dentist
(1)	(2)	(3)	(4)
1. Suren	-	-	-
2. Sumber Salak	-	-	-
3. Sumber Bulus	-	-	-
4. Sumber Lesung	-	-	-
5. Lembengan	-	-	-
6. Sumber Anget	-	-	-
7. Ledokombo	-	-	-
8. Slateng	-	-	-
9. Sukogidri	-	-	-
10. Karang Paiton	-	-	-
Kecamatan Ledokombo	-	-	-

Catatan/Note: ...

Sumber/Source: Kantor Kecamatan **Ledokombo** / Subdistrict Office **Ledokombo**

Lanjutan Tabel/ Continued Table 4.2.3

Desa Village	Dokter Praktek Doctor Practice	Perawat Nurse	Bidan Midwife
(1)	(5)	(6)	(7)
1. Suren	-	-	-
2. Sumber Salak	-	-	-
3. Sumber Bulus	-	-	-
4. Sumber Lesung	-	-	-
5. Lembengan	-	-	-
6. Sumber Anget	-	-	-
7. Ledokombo	-	-	-
8. Slateng	-	-	-
9. Sukogidri	-	-	-
10. Karang Paiton	-	-	-
Kecamatan Ledokombo	-	-	-

Catatan/Note: ...

Sumber/Source: Kantor Kecamatan **Ledokombo** / Subdistrict Office **Ledokombo**

Lanjutan Tabel/ Continued Table 4.2.3

Desa Village	Farmasi Pharmaceutical	Ahli Gizi Nutritionist
(1)	(8)	(9)
1. Suren	-	-
2. Sumber Salak	-	-
3. Sumber Bulus	-	-
4. Sumber Lesung	-	-
5. Lembengan	-	-
6. Sumber Anget	-	-
7. Ledokombo	-	-
8. Slateng	-	-
9. Sukogidri	-	-
10. Karang Paiton	-	-
Kecamatan Ledokombo	-	-

Catatan/Note: ...

Sumber/Source: Kantor Kecamatan **Ledokombo** / Subdistrict Office **Ledokombo**

Lanjutan Tabel/ Continued Table 4.2.3

Desa Village	Mantri Kesehatan Mantri Health	Dukun Bayi Shaman Baby	Lainnya Other
(1)	(10)	(11)	(12)
1. Suren	-	-	-
2. Sumber Salak	-	-	-
3. Sumber Bulus	-	-	-
4. Sumber Lesung	-	-	-
5. Lembengan	-	-	-
6. Sumber Anget	-	-	-
7. Ledokombo	-	-	-
8. Slateng	-	-	-
9. Sukogidri	-	-	-
10. Karang Paiton	-	-	-
Kecamatan Ledokombo	-	-	-

Catatan/Note: ...

Sumber/Source: Kantor Kecamatan **Ledokombo** / Subdistrict Office **Ledokombo**

Tabel
Table 4.2.4

Jumlah Rumah Sakit Umum, Rumah Sakit Khusus, dan Puskesmas Menurut Desa di Kecamatan Ledokombo, 2021
Number of General Hospital, Special Hospital, and Public Health Center by Village in Ledokombo Subdistrict, 2021

Desa Village	Rumah Sakit Umum General Hospital			Rumah Sakit Khusus Special Hospital		
	2019	2020	2021	2019	2020	2021
(1)	(2)	(3)	(4)	(5)	(6)	(7)
1. Suren	-	-	-	-	-	-
2. Sumber Salak	-	-	-	-	-	-
3. Sumber Bulus	-	-	-	-	-	-
4. Sumber Lesung	-	-	-	-	-	-
5. Lembengan	-	-	-	-	-	-
6. Sumber Anget	-	-	-	-	-	-
7. Ledokombo	-	-	-	-	-	-
8. Slateng	-	-	-	-	-	-
9. Sukogidri	-	-	-	-	-	-
10. Karang Paiton	-	-	-	-	-	-
Kecamatan Ledokombo	-	-	-	-	-	-

Catatan/Note: ...

Sumber/Source: Kantor Kecamatan **Ledokombo** / Subdistrict Office **Ledokombo**

Lanjutan Tabel/ Continued Table 4.2.4

Desa Village	Rumah Sakit Bersalin/Rumah Bersalin Maternity Hospital			Puskesmas Public Health Center		
	2019	2020	2021	2019	2020	2021
(1)	(8)	(9)	(10)	(11)	(12)	(13)
1. Suren	-	-	-	-	-	-
2. Sumber Salak	-	-	-	-	-	-
3. Sumber Bulus	-	-	-	-	-	-
4. Sumber Lesung	-	-	-	1	1	-
5. Lembengan	-	-	-	-	-	-
6. Sumber Anget	-	-	-	-	-	-
7. Ledokombo	-	-	-	-	-	-
8. Slateng	-	-	-	-	-	-
9. Sukogidri	-	-	-	-	-	-
10. Karang Paiton	-	-	-	-	-	-
Kecamatan Ledokombo	-	-	-	1	1	-

Catatan/Note: ...

Sumber/Source: Kantor Kecamatan **Ledokombo** / Subdistrict Office **Ledokombo**

Lanjutan Tabel/ Continued Table 4.2.4

Desa Village	Klinik/Balai Kesehatan Clinic/Health Center			Posyandu Maternal & Child Health Center		
	2019	2020	2021	2019	2020	2021
(1)	(14)	(15)	(16)	(17)	(18)	(19)
1. Suren	-	-	-	8	8	8
2. Sumber Salak	-	-	1	8	8	8
3. Sumber Bulus	-	-	-	8	8	8
4. Sumber Lesung	-	-	-	8	8	8
5. Lembengan	-	-	-	8	8	8
6. Sumber Anget	-	-	-	3	3	3
7. Ledokombo	-	-	-	5	5	5
8. Slateng	-	-	-	8	8	8
9. Sukogidri	-	-	1	5	5	5
10. Karang Paiton	-	-	-	3	3	3
Kecamatan Ledokombo	-	-	2	64	64	64

Catatan/Note: ...

Sumber/Source: Kantor Kecamatan **Ledokombo** / Subdistrict Office **Ledokombo**

Lanjutan Tabel/ Continued Table 4.2.4

Desa Village	Polindes Village Maternity		
	2019	2020	2021
(1)	(20)	(21)	(22)
1. Suren	1	1	-
2. Sumber Salak	1	1	-
3. Sumber Bulus	1	1	-
4. Sumber Lesung	1	1	1
5. Lembengan	1	1	-
6. Sumber Anget	-	-	-
7. Ledokombo	1	1	-
8. Slateng	1	1	-
9. Sukogidri	-	-	-
10. Karang Paiton	1	1	-
Kecamatan Ledokombo	8	8	1

Catatan/Note: ...

Sumber/Source: Kantor Kecamatan **Ledokombo** / Subdistrict Office **Ledokombo**

Tabel 4.2.5
Table

Banyaknya Sarana Kesehatan Menurut Desa dan Jenis Sarana Kesehatan di Kecamatan Ledokombo, 2021
Number of Health Facility by Village and Type of Health Facilities in Ledokombo Subdistrict, 2021

Desa Village	Rumah Sakit Hospital	Rumah Sakit Bersalin Maternity Hospital	Poliklinik Polyclinic	Puskesmas	
				Rawat Inap Inpatients	Tanpa Rawat Inap Without Hospitalization
(1)	(2)	(3)	(4)	(5)	(6)
1. Suren	-	-	-	-	-
2. Sumber Salak	-	-	1	-	-
3. Sumber Bulus	-	-	-	-	-
4. Sumber Lesung	-	-	-	1	-
5. Lembengan	-	-	-	-	-
6. Sumber Anget	-	-	-	-	-
7. Ledokombo	-	-	-	-	-
8. Slateng	-	-	-	-	-
9. Sukogidri	-	-	1	-	-
10. Karang Paiton	-	-	-	-	-
Kecamatan Ledokombo	-	-	2	1	-

Catatan/Note: ...

Sumber/Source: Kantor Kecamatan **Ledokombo** / Subdistrict Office **Ledokombo**

Lanjutan Tabel/ Continued Table 4.2.5

Desa Village	Apotek Pharmacy	Pustu	Tempat Praktek Dokter Doctor's Office	Rumah Bersalin Home Maternity	Tempat Praktek Bidan Midwife Practice
(1)	(7)	(8)	(9)	(10)	(11)
1. Suren	-	1	-	-	2
2. Sumber Salak	-	1	-	-	1
3. Sumber Bulus	-	-	-	-	2
4. Sumber Lesung	1	-	-	-	1
5. Lembengan	1	-	1	-	2
6. Sumber Anget	-	-	-	-	-
7. Ledokombo	-	-	-	-	2
8. Slateng	-	1	-	-	1
9. Sukogidri	-	1	-	-	2
10. Karang Paiton	-	1	-	-	-
Kecamatan Ledokombo	2	5	1	-	13

Catatan/Note: ...

Sumber/Source: Kantor Kecamatan **Ledokombo** / Subdistrict Office **Ledokombo**

Lanjutan Tabel/ Continued Table 4.2.5

Desa Village	Poskedes (Pos Kesehatan Desa)	Polindes (Pondok Bersalin Desa)	Toko Khusus Obat (Jamu)
(1)	(12)	(13)	(14)
1. Suren	-	-	-
2. Sumber Salak	-	-	1
3. Sumber Bulus	1	-	-
4. Sumber Lesung	-	1	2
5. Lembengan	-	-	1
6. Sumber Anget	1	-	-
7. Ledokombo	1	-	-
8. Slateng	-	-	-
9. Sukogidri	-	-	-
10. Karang Paiton	-	-	-
Kecamatan Ledokombo	3	1	4

Catatan/Note: ...

Sumber/Source: Kantor Kecamatan **Ledokombo** / Subdistrict Office **Ledokombo**

Lanjutan Tabel/ Continued Table 4.2.5

Posyandu Menurut Kegiatan/Pelayanan Selama Setahun Terakhir				
Desa <i>Village</i>	Melakukan Kegiatan Penyuluhan/ Pendidikan	Memberikan Makanan/ Minuman Tambahkan	Melakukan Kegiatan/ Pelayanan Setiap Sebulan Sekali	Melakukan Kegiatan/ Pelayanan Setiap 2 Bulan Sekali/Lebih
(1)	(7)	(8)	(9)	(10)
1. Suren	-	-	8	-
2. Sumber Salak	-	-	8	2
3. Sumber Bulus	-	-	8	-
4. Sumber Lesung	-	-	8	-
5. Lembengan	-	-	9	-
6. Sumber Anget	-	-	3	-
7. Ledokombo	-	-	5	-
8. Slateng	-	-	8	-
9. Sukogidri	-	-	4	-
10. Karang Paiton	-	-	3	-
Kecamatan Ledokombo	-	-	64	2

Catatan/Note: ...

Sumber/Source: Kantor Kecamatan **Ledokombo** / Subdistrict Office **Ledokombo**

Tabel
Table 4.2.6

**Banyaknya Warga Penderita Kekurangan Gizi Menurut
Desa/Kelurahan di Kecamatan Ledokombo, 2020**
**Number of People with Malnutrition by Villages/Kelurahan
in Ledokombo Subdistrict, 2020**

Desa/Kelurahan Village/Kelurahan	2020
(1)	(2)
1. Suren	-
2. Sumber Salak	-
3. Sumber Bulus	-
4. Sumber Lesung	-
5. Lembengan	-
6. Sumber Anget	-
7. Ledokombo	-
8. Slateng	-
9. Sukogidri	-
10. Karang Paiton	-
Kecamatan Ledokombo	-

Catatan/Note: ...

Sumber/Source: BPS, Pendataan Potensi Desa (Podes) 2021/BPS-Statistics Indonesia, Village Potential Data Collecting 2021

Tabel 4.2.7
Table

Banyaknya Warga Penderita Kekurangan Gizi Menurut Desa/Kelurahan di Kecamatan Ledokombo, 2021
Number of People with Malnutrition by Villages/Kelurahan in Ledokombo Subdistrict, 2021

Desa/Kelurahan Village/Kelurahan	2021
(1)	(2)
1. Suren	...
2. Sumber Salak	...
3. Sumber Bulus	...
4. Sumber Lesung	...
5. Lembengan	...
6. Sumber Anget	...
7. Ledokombo	...
8. Slateng	...
9. Sukogidri	...
10. Karang Paiton	...
Nama Kecamatan	...

Catatan/Note: ...

Sumber/Source: BPS, Pendataan Potensi Desa (Podes) 2021/BPS-Statistics Indonesia, Village Potential Data Collecting 2021

4.3 PERUMAHAN DAN LINGKUNGAN HOUSING AND ENVIRONMENT

Tabel 4.3.1 Banyaknya Desa/Kelurahan Menurut Sumber Air Minum Sebagian Besar Keluarga di Kecamatan Ledokombo, 2019–2021
Number of Villages/Kelurahan by Drinking Water Source of Majority Family in Ledokombo Subdistrict, 2019–2021

Sumber Air Minum Source of Drinking Water	2019	2020	2021
(1)	(2)	(3)	(4)
Air Kemasan Bermerk/ <i>Branded Bottled Water</i>	-	-	-
Air Isi Ulang/ <i>Refil Water</i>	-	-	-
Leding Dengan Meteran/ <i>Metered Piped Water</i>	-	-	-
Leding Tanpa Meteran/ <i>Non Metered Piped Water</i>	-	-	-
Sumur Bor atau Pompa/ <i>Artesian Well or Pumped Water</i>	-	-	-
Sumur/ <i>Well</i>	8	8	7
Mata Air/ <i>Spring</i>	2	2	3
Sungai/Danau/Kolam/ Waduk/Situ/ Embung/Bendungan/ <i>River/Lake/Pond/ Reservoir/Dam</i>	-	-	-
Air Hujan/ <i>Rainwater</i>	-	-	-
Lainnya/ <i>Others</i>	-	-	-

Catatan/*Note*: ...

Sumber/*Source*: BPS, Pendataan Potensi Desa (Podes) 2019–2021/*BPS-Statistics Indonesia, Village Potential Data Collecting 2019–2021*

Tabel 4.3.2
Table

Banyaknya Keluarga Menurut Desa/Kelurahan dan Jenis Pengguna Listrik di Kecamatan Ledokombo, 2021
Number of Family by Villages/Kelurahan and Type of Electricity Consumer in Ledokombo Subdistrict, 2021

Desa/Kelurahan <i>Village/Kelurahan</i>	Pengguna Listrik <i>Electricity Consumer</i>			Bukan Pengguna Listrik <i>Not Electricity Consumer</i>
	PLN <i>State Electricity Company</i>	Non PLN <i>Non-State Electricity Company</i>	Jumlah <i>Total</i>	
(1)	(2)	(3)	(4)	(5)
1. Suren	2.878	-	2.878	-
2. Sumber Salak	3.651	-	3.651	-
3. Sumber Bulus	3.291	-	3.291	-
4. Sumber Lesung	2.813	-	2.813	-
5. Lembengan	3.506	-	3.506	-
6. Sumber Anget	851	-	851	-
7. Ledokombo	1.610	-	1.610	-
8. Slateng	3.375	-	3.375	-
9. Sukogidri	1.377	-	1.377	-
10. Karang Paiton	876	-	876	-
Nama Kecamatan	24 228	-	24 228	-

Catatan/Note: ...

Sumber/Source: BPS, Pendataan Potensi Desa (Podes) 2021/BPS-Statistics Indonesia, Village Potential Data Collecting 2021

Tabel 4.3.3
Table

**Banyaknya Desa/Kelurahan Menurut Sumber Penerangan
Jalan Utama Desa/Kelurahan di Kecamatan Ledokombo,
2019–2021**
*Number of Villages/Kelurahan by Source of Villages/
Kelurahan's Main Street Illumination in Ledokombo
Subdistrict, 2019–2021*

Sumber Penerangan Jalan Utama <i>Source of Main Street Illumination</i>	2019	2020	2021
(1)	(2)	(3)	(4)
Listrik Pemerintah/ <i>State Electricity</i>	10	10	10
Listrik Non Pemerintah/ <i>Non-State Electricity</i>	-	-	-
Non Listrik/ <i>Non-Electric</i>	-	-	-

Catatan/*Note*: ...

Sumber/*Source*: BPS, Pendataan Potensi Desa (Podes) 2019–2021/*BPS-Statistics Indonesia, Village Potential Data Collecting 2019–2021*

Tabel 4.3.4
Table

Banyaknya Desa/Kelurahan Menurut Penggunaan Fasilitas Tempat Buang Air Besar Sebagian Besar Keluarga di Kecamatan Ledokombo, 2019–2021
Number of Villages/Kelurahan by Toilet Facility Used by Majority Family in Ledokombo Subdistrict, 2019–2021

Fasilitas Tempat Buang Air Besar <i>Toilet Facility</i>	2019	2020	2021
(1)	(2)	(3)	(4)
Jamban/Toilet			
Sendiri/ <i>Private</i>	9	10	10
Bersama/ <i>Shared</i>	9	10	10
Umum/ <i>Public</i>	-	-	-
	-	-	-
Bukan Jamban/<i>Non-Toilet</i>	1	-	-
Jumlah/<i>Total</i>	19	20	20

Catatan/*Note*: ...

Sumber/*Source*: BPS, Pendataan Potensi Desa (Podes) 2019–2021/BPS-Statistics Indonesia, Village Potential Data Collecting 2019–2021

Tabel 4.3.5
Table

Banyaknya Desa/Kelurahan Menurut Jenis Bahan Bakar untuk Memasak yang Digunakan Sebagian Besar Keluarga di Kecamatan Ledokombo, 2021
Number of Villages/Kelurahan by Type of Cooking Fuel Used by Majority Family in Ledokombo Subdistrict, 2021

Jenis Bahan Bakar untuk Memasak <i>Type of Cooking Fuel</i>	2021
(1)	(2)
Listrik/ <i>Electric</i>	-
Elpiji 5,5 kg/ <i>Blue Gas 5.5 kg-LPG</i>	-
Elpiji 12 kg/ <i>12 kg-LPG</i>	-
Elpiji 3 kg/ <i>3 kg-LPG</i>	8
Gas Kota/ <i>City Gas</i>	-
Biogas/ <i>Biogas</i>	-
Minyak Tanah/ <i>Kerosene</i>	2
Briket/ <i>Briquettes</i>	-
Arang/ <i>Charcoal</i>	-
Kayu Bakar/ <i>Firewood</i>	2
Lainnya/ <i>Others</i>	-
Jumlah/<i>Total</i>	12

Catatan/*Note*: ...

Sumber/*Source*: BPS, Pendataan Potensi Desa (Podes) 2021/BPS-Statistics Indonesia, *Village Potential Data Collecting 2021*

4.4 AGAMA DAN SOSIAL LAINNYA RELIGION AND OTHER SOCIAL AFFAIRS

Tabel 4.4.1 Jumlah Tempat Peribadatan Menurut Desa/Kelurahan di Kecamatan Ledokombo, 2021
Table *Number of Worship Places by Villages/Kelurahan in Ledokombo Subdistrict, 2021*

Desa/Kelurahan Village/Kelurahan	Masjid Mosque	Mushola Pray Room	Gereja Protestan Protestant Church	Gereja Katholik Catholic Church	Pura Temple	Vihara
(1)	(2)	(3)	(4)	(5)	(6)	(7)
1. Suren	19	92	-	-	-	-
2. Sumber Salak	17	96	-	-	-	-
3. Sumber Bulus	12	29	-	-	-	-
4. Sumber Lesung	12	43	-	-	-	-
5. Lembengan	15	52	-	-	-	-
6. Sumber Anget	6	54	-	-	-	-
7. Ledokombo	9	67	-	-	-	-
8. Slateng	13	54	1	-	-	-
9. Sukogidri	9	22	-	-	-	-
10. Karang Paiton	4	61	-	-	-	-
Kecamatan Ledokombo	116	570	4	-	-	-

Catatan/Note: ...

Sumber/Source: BPS, Pendataan Potensi Desa (Podes) 2021/BPS-Statistics Indonesia, Village Potential Data Collecting 2021

Lanjutan Tabel/ Continued Table 4.4.1

Desa/Kelurahan Village/Kelurahan	Kapel	Kelenteng	Lainnya
(1)	(8)	(9)	(10)
1. Suren	-	-	-
2. Sumber Salak	-	-	-
3. Sumber Bulus	-	-	-
4. Sumber Lesung	-	-	-
5. Lembengan	-	-	-
6. Sumber Anget	-	-	-
7. Ledokombo	-	-	-
8. Slateng	-	-	-
9. Sukogidri	-	-	-
10. Karang Paiton	-	-	-
Kecamatan Ledokombo	-	-	-

Catatan/Note: ...

Sumber/Source: BPS, Pendataan Potensi Desa (Podes) 2021/BPS-Statistics Indonesia, Village Potential Data Collecting 2021

Tabel 4.4.2
Table

Jumlah Penduduk Menurut Desa dan Agama yang Dianut di Kecamatan Ledokombo, 2021
Population by Sub District and Religion in Ledokombo Subdistrict, 2021

Desa/Kelurahan Village/ Kelurahan	Islam Islam	Kristen Christian	Katolik Catholic	Hindu Hindu	Budha Budha	Kong- hucu	Aliran Kepercayaan Belief School
(1)	(2)	(3)	(4)	(5)	(6)	(7)	(8)
1. Suren	9 282	9	-	5	2	-	-
2. Sumber Salak	10 475	9	11	-	-	-	-
3. Sumber Bulus	9 600	30	5	1	1	2	-
4. Sumber Lesung	8 045	10	5	1	1	-	-
5. Lembengan	8 842	15	-	-	-	-	-
6. Sumber Anget	2 677	-	-	-	-	-	-
7. Ledokombo	4 671	-	-	1	-	-	-
8. Slateng	9 807	12	-	2	-	-	-
9. Sukogidri	3 760	1	-	-	-	-	-
10. Karang Paiton	2 506	1	-	-	-	-	-
Kecamatan Ledokombo	69 665	87	21	10	4	2	-

Catatan/Note: ...

Sumber/Source: Dinas Kependudukan Kabupaten Jember/Jember Regency Population Service

Tabel 4.4.3 Jumlah Peristiwa Perkawinan Menurut Desa per bulan di Kecamatan Ledokombo, 2021
Table Number of Place of Worship By Subdistrict in Ledokombou Subdistrict, 2021

Desa/Kelurahan Village/Kelurahan	Jan.	Feb.	Mar.	Apr.	Mei.	Jun.
(1)	(2)	(3)	(4)	(5)	(6)	(7)
1. Suren	13	3	7	1	3	5
2. Sumber Salak	12	5	2	3	3	4
3. Sumber Bulus	5	4	12	2	5	7
4. Sumber Lesung	8	2	6	2	6	5
5. Lembengan	12	7	9	6	0	3
6. Sumber Anget	1	1	1	0	4	4
7. Ledokombo	6	3	2	2	3	2
8. Slateng	5	2	6	1	3	3
9. Sukogidri	7	0	0	1	1	1
10. Karang Paiton	2	2	2	0	3	1
Kecamatan Ledokombo	71	29	47	18	31	35

Catatan/Note: ...

Sumber/Source: Kementerian Agama / Ministry of Religion.

Lanjutan Tabel/ Continued Table 4.4.3

Desa/Kelurahan Village/Kelurahan	Jul.	Agust.	Sept.	Okt.	Nov.	Des.
(1)	(8)	(9)	(10)	(11)	(12)	(13)
1. Suren	5	4	1	2	10	4
2. Sumber Salak	6	4	3	4	13	6
3. Sumber Bulus	12	7	4	4	8	8
4. Sumber Lesung	4	5	3	2	10	6
5. Lembengan	16	5	0	1	11	3
6. Sumber Anget	5	2	3	2	7	1
7. Ledokombo	8	1	1	4	2	3
8. Slateng	14	1	5	2	12	7
9. Sukogidri	5	2	1	1	2	1
10. Karang Paiton	1	1	1	2	1	0
Kecamatan Ledokombo	76	32	22	24	76	39

Catatan/Note: ...

Sumber/Source: Kementerian Agama / Ministry of Religion.

Tabel 4.4.4 Jumlah Peristiwa Isbat Nikah Menurut Desa per bulan di Kecamatan Ledokombo, 2021
Table Number of Place of unregistered marriages By Subdistrict in Ledokombo Subdistrict, 2021

Desa/Kelurahan Village/Kelurahan	Jan.	Feb.	Mar.	Apr.	Mei.	Jun.
(1)	(2)	(3)	(4)	(5)	(6)	(7)
1. Suren	-	-	-	-	-	-
2. Sumber Salak	-	1	-	1	1	-
3. Sumber Bulus	1	-	-	-	-	1
4. Sumber Lesung	-	-	-	-	-	-
5. Lembengan	-	1	-	1	-	-
6. Sumber Anget	-	-	-	-	-	-
7. Ledokombo	-	-	-	1	-	-
8. Slateng	-	-	2	-	-	-
9. Sukogidri	-	-	-	1	-	-
10. Karang Paiton	-	-	1	-	-	-
Kecamatan Ledokombo	1	2	3	4	1	1

Catatan/Note: ...

Sumber/Source: Kementerian Agama / Ministry of Religion.

Lanjutan Tabel/ Continued Table 4.4.4

Desa/Kelurahan Village/Kelurahan	Jul.	Agust.	Sept.	Okt.	Nov.	Des.
(1)	(8)	(9)	(10)	(11)	(12)	(13)
1. Suren	-	-	-	-	-	-
2. Sumber Salak	-	-	-	-	1	-
3. Sumber Bulus	-	-	-	-	-	-
4. Sumber Lesung	-	-	-	-	-	-
5. Lembengan	-	-	-	-	-	-
6. Sumber Anget	-	1	1	-	-	-
7. Ledokombo	-	-	-	1	1	-
8. Slateng	-	-	-	-	-	1
9. Sukogidri	-	-	-	-	-	-
10. Karang Paiton	-	-	-	-	-	-
Kecamatan Ledokombo	-	1	1	1	2	1

Catatan/Note: ...

Sumber/Source: Kementerian Agama / Ministry of Religion.

Tabel 4.4.5 Jumlah Peristiwa Perkawinan Menurut Umur bulan Januari di Kecamatan Ledokombo, 2021
Table Number of Marriage Events by Age in January in Ledokombo Subdistrict, 2021

Desa/Kelurahan Village/Kelurahan	Laki-laki/Male			
	<19	19-21	21-30	30+
(1)	(2)	(3)	(4)	(5)
1. Suren	1	2	9	1
2. Sumber Salak	-	1	10	1
3. Sumber Bulus	-	1	3	1
4. Sumber Lesung	-	1	7	-
5. Lembengan	1	2	7	2
6. Sumber Anget	-	-	-	1
7. Ledokombo	-	2	4	-
8. Slateng	-	3	-	2
9. Sukogidri	-	1	5	1
10. Karang Paiton	-	-	2	-
Kecamatan Ledokombo	2	13	47	9

Catatan/Note: ...

Sumber/Source: Kementerian Agama / Ministry of Religion.

Lanjutan Tabel/ Continued Table 4.4.5

Desa/Kelurahan Village/Kelurahan	Perempuan/Female			
	<19	19-21	21-30	30+
(1)	(6)	(7)	(8)	(9)
1. Suren	-	8	4	1
2. Sumber Salak	-	4	8	-
3. Sumber Bulus	-	4	-	1
4. Sumber Lesung	-	3	5	-
5. Lembengan	-	6	5	1
6. Sumber Anget	-	-	-	1
7. Ledokombo	-	4	1	1
8. Slateng	-	2	3	-
9. Sukogidri	-	7	-	-
10. Karang Paiton	-	1	1	-
Kecamatan Ledokombo	-	39	27	5

Catatan/Note: ...

Sumber/Source: Kementerian Agama / Ministry of Religion.

Tabel 4.4.6 Jumlah Peristiwa Perkawinan Menurut Umur bulan Februari di Kecamatan Ledokombo, 2021
Table Number of Marriage Events by Age in Pebruary in Ledokombo Subdistrict, 2021

Desa/Kelurahan Village/Kelurahan	Laki-laki/Male			
	<19	19-21	21-30	30+
(1)	(2)	(3)	(4)	(5)
1. Suren	1	1	-	1
2. Sumber Salak	-	2	2	1
3. Sumber Bulus	-	1	1	2
4. Sumber Lesung	-	-	2	-
5. Lembengan	1	3	2	1
6. Sumber Anget	-	1	-	-
7. Ledokombo	-	-	2	1
8. Slateng	-	2	-	-
9. Sukogidri	-	-	-	-
10. Karang Paiton	1	-	1	-
Kecamatan Ledokombo	3	10	10	6

Catatan/Note: ...

Sumber/Source: Kementerian Agama / Ministry of Religion.

Lanjutan Tabel/ Continued Table 4.4.6

Desa/Kelurahan Village/Kelurahan	Perempuan/Female			
	<19	19-21	21-30	30+
(1)	(6)	(7)	(8)	(9)
1. Suren	-	1	1	1
2. Sumber Salak	-	3	2	-
3. Sumber Bulus	1	1	1	1
4. Sumber Lesung	-	-	2	-
5. Lembengan	-	4	2	1
6. Sumber Anget	-	1	-	-
7. Ledokombo	-	2	-	1
8. Slateng	-	1	-	1
9. Sukogidri	-	-	-	-
10. Karang Paiton	-	2	-	-
Ledokombo Kecamatan	1	15	8	5

Catatan/Note: ...

Sumber/Source: Kementerian Agama / Ministry of Religion.

Tabel 4.4.7 Jumlah Peristiwa Perkawinan Menurut Umur bulan Maret di Kecamatan Ledokombo, 2021
Table Number of Marriage Events by Age in March in Ledokombo Subdistrict, 2021

Desa/Kelurahan Village/Kelurahan	Laki-laki/Male			
	<19	19-21	21-30	30+
(1)	(2)	(3)	(4)	(5)
1. Suren	1	1	4	1
2. Sumber Salak	1	-	1	-
3. Sumber Bulus	1	4	5	2
4. Sumber Lesung	-	1	4	1
5. Lembengan	-	2	5	2
6. Sumber Anget	-	-	1	-
7. Ledokombo	1	-	1	-
8. Slateng	-	1	2	3
9. Sukogidri	-	-	-	-
10. Karang Paiton	-	1	1	-
Kecamatan Ledokombo	4	10	24	9

Catatan/Note: ...

Sumber/Source: Kementerian Agama / Ministry of Religion.

Lanjutan Tabel/ Continued Table 4.4.7

Desa/Kelurahan Village/Kelurahan	Perempuan/Female			
	<19	19-21	21-30	30+
(1)	(6)	(7)	(8)	(9)
1. Suren	-	5	2	-
2. Sumber Salak	-	1	1	-
3. Sumber Bulus	1	7	2	2
4. Sumber Lesung	-	2	4	-
5. Lembengan	-	8	1	-
6. Sumber Anget	-	1	-	-
7. Ledokombo	-	2	-	-
8. Slateng	1	4	1	-
9. Sukogidri	-	-	-	-
10. Karang Paiton	-	1	1	-
Kecamatan Ledokombo	2	31	12	2

Catatan/Note: ...

Sumber/Source: Kementerian Agama / Ministry of Religion.

Tabel 4.4.8 Jumlah Peristiwa Perkawinan Menurut Umur bulan April di Kecamatan Ledokombo, 2021
Table Number of Marriage Events by Age in April in Ledokombo Subdistrict, 2021

Desa/Kelurahan Village/Kelurahan	Laki-laki/Male			
	<19	19-21	21-30	30+
(1)	(2)	(3)	(4)	(5)
1. Suren	-	-	1	-
2. Sumber Salak	-	-	2	1
3. Sumber Bulus	-	1	1	-
4. Sumber Lesung	-	-	2	-
5. Lembengan	-	-	4	2
6. Sumber Anget	-	-	-	-
7. Ledokombo	-	-	-	2
8. Slateng	-	1	-	-
9. Sukogidri	-	-	1	-
10. Karang Paiton	-	-	-	-
Kecamatan Ledokombo	-	2	11	5

Catatan/Note: ...

Sumber/Source: Kementerian Agama / Ministry of Religion.

Lanjutan Tabel/ Continued Table 4.4.8

Desa/Kelurahan Village/Kelurahan	Perempuan/Female			
	<19	19-21	21-30	30+
(1)	(6)	(7)	(8)	(9)
1. Suren	-	-	1	-
2. Sumber Salak	-	1	1	1
3. Sumber Bulus	-	1	1	-
4. Sumber Lesung	-	-	2	-
5. Lembengan	-	4	1	1
6. Sumber Anget	-	-	-	-
7. Ledokombo	-	-	2	-
8. Slateng	-	1	-	-
9. Sukogidri	-	1	-	-
10. Karang Paiton	-	-	-	-
Kecamatan Ledokombo	-	8	8	2

Catatan/Note: ...

Sumber/Source: Kementerian Agama / Ministry of Religion.

Tabel 4.4.9 Jumlah Peristiwa Perkawinan Menurut Umur bulan Mei di Kecamatan Ledokombo, 2021
Table Number of Marriage Events by Age in May in Ledokombo Subdistrict, 2021

Desa/Kelurahan Village/Kelurahan	Laki-laki/Male			
	<19	19-21	21-30	30+
(1)	(2)	(3)	(4)	(5)
1. Suren	-	1	1	1
2. Sumber Salak	-	-	2	1
3. Sumber Bulus	1	1	1	2
4. Sumber Lesung	-	2	3	1
5. Lembengan	-	-	-	-
6. Sumber Anget	-	1	3	-
7. Ledokombo	-	-	2	1
8. Slateng	1	1	1	-
9. Sukogidri	-	-	-	1
10. Karang Paiton	-	-	2	1
Kecamatan Ledokombo	2	6	15	8

Catatan/Note: ...

Sumber/Source: Kementerian Agama / Ministry of Religion.

Lanjutan Tabel/ Continued Table 4.4.9

Desa/Kelurahan Village/Kelurahan	Perempuan/Female			
	<19	19-21	21-30	30+
(1)	(6)	(7)	(8)	(9)
1. Suren	-	-	2	1
2. Sumber Salak	-	-	1	2
3. Sumber Bulus	-	2	1	2
4. Sumber Lesung	-	3	2	1
5. Lembengan	-	-	-	-
6. Sumber Anget	-	-	3	1
7. Ledokombo	-	-	2	1
8. Slateng	-	2	1	-
9. Sukogidri	-	-	1	-
10. Karang Paiton	-	-	3	-
Kecamatan Ledokombo	-	7	16	8

Catatan/Note: ...

Sumber/Source: Kementerian Agama / Ministry of Religion.

Tabel 4.4.10 Jumlah Peristiwa Perkawinan Menurut Umur bulan Juni di Kecamatan Ledokombo, 2021
Table Number of Marriage Events by Age in June in Ledokombo Subdistrict, 2021

Desa/Kelurahan Village/Kelurahan	Laki-laki/Male			
	<19	19-21	21-30	30+
(1)	(2)	(3)	(4)	(5)
1. Suren	-	1	1	3
2. Sumber Salak	-	2	2	-
3. Sumber Bulus	-	1	5	1
4. Sumber Lesung	-	-	3	2
5. Lembengan	-	-	3	-
6. Sumber Anget	-	1	1	2
7. Ledokombo	-	-	2	-
8. Slateng	-	-	3	-
9. Sukogidri	-	-	1	-
10. Karang Paiton	-	-	1	-
Kecamatan Ledokombo	-	5	22	8

Catatan/Note: ...

Sumber/Source: Kementerian Agama / Ministry of Religion.

Lanjutan Tabel/ Continued Table 4.4.10

Desa/Kelurahan Village/Kelurahan	Perempuan/Female			
	<19	19-21	21-30	30+
(1)	(6)	(7)	(8)	(9)
1. Suren	-	2	1	2
2. Sumber Salak	-	4	-	-
3. Sumber Bulus	1	5	-	1
4. Sumber Lesung	-	1	4	-
5. Lembengan	-	2	1	-
6. Sumber Anget	-	2	2	-
7. Ledokombo	-	1	1	-
8. Slateng	-	3	-	-
9. Sukogidri	-	1	-	-
10. Karang Paiton	-	1	-	-
Kecamatan Ledokombo	1	22	9	3

Catatan/Note: ...

Sumber/Source: Kementerian Agama / Ministry of Religion.

Tabel 4.4.11 Jumlah Peristiwa Perkawinan Menurut Umur bulan Juli di Kecamatan Ledokombo, 2021
Table Number of Marriage Events by Age in July in Ledokombo Subdistrict, 2021

Desa/Kelurahan Village/Kelurahan	Laki-laki/Male			
	<19	19-21	21-30	30+
(1)	(2)	(3)	(4)	(5)
1. Suren	-	3	2	-
2. Sumber Salak	-	4	2	-
3. Sumber Bulus	-	7	5	-
4. Sumber Lesung	-	4	-	-
5. Lembengan	-	8	6	2
6. Sumber Anget	-	2	3	-
7. Ledokombo	-	6	2	-
8. Slateng	-	6	8	-
9. Sukogidri	-	3	2	-
10. Karang Paiton	-	1	-	-
Kecamatan Ledokombo	-	44	30	2

Catatan/Note: ...

Sumber/Source: Kementerian Agama / Ministry of Religion.

Lanjutan Tabel/ Continued Table 4.4.11

Desa/Kelurahan Village/Kelurahan	Perempuan/Female			
	<19	19-21	21-30	30+
(1)	(6)	(7)	(8)	(9)
1. Suren	-	4	1	-
2. Sumber Salak	-	4	2	-
3. Sumber Bulus	-	6	6	-
4. Sumber Lesung	-	4	-	-
5. Lembengan	-	12	4	-
6. Sumber Anget	-	5	-	-
7. Ledokombo	-	5	3	-
8. Slateng	-	10	4	-
9. Sukogidri	-	5	-	-
10. Karang Paiton	-	1	-	-
Kecamatan Ledokombo	-	56	20	-

Catatan/Note: ...

Sumber/Source: Kementerian Agama / Ministry of Religion.

Tabel 4.4.12 Jumlah Peristiwa Perkawinan Menurut Umur bulan Agustus di Kecamatan Ledokombo, 2021
Table Number of Marriage Events by Age in August in Ledokombo Subdistrict, 2021

Desa/Kelurahan Village/Kelurahan	Laki-laki/Male			
	<19	19-21	21-30	30+
(1)	(2)	(3)	(4)	(5)
1. Suren	-	1	2	1
2. Sumber Salak	-	-	3	1
3. Sumber Bulus	1	1	2	3
4. Sumber Lesung	-	-	4	1
5. Lembengan	-	1	2	2
6. Sumber Anget	-	-	2	-
7. Ledokombo	-	-	1	-
8. Slateng	-	1	-	-
9. Sukogidri	-	-	1	1
10. Karang Paiton	-	-	1	-
Kecamatan Ledokombo	1	4	18	9

Catatan/Note: ...

Sumber/Source: Kementerian Agama / Ministry of Religion.

Lanjutan Tabel/ Continued Table 4.4.12

Desa/Kelurahan Village/Kelurahan	Perempuan/Female			
	<19	19-21	21-30	30+
(1)	(6)	(7)	(8)	(9)
1. Suren	-	2	2	-
2. Sumber Salak	-	4	2	-
3. Sumber Bulus	-	4	3	-
4. Sumber Lesung	1	2	2	-
5. Lembengan	1	1	2	-
6. Sumber Anget	-	-	1	-
7. Ledokombo	-	1	-	-
8. Slateng	-	1	-	-
9. Sukogidri	-	1	1	-
10. Karang Paiton	-	-	1	-
Kecamatan Ledokombo	2	16	14	-

Catatan/Note: ...

Sumber/Source: Kementerian Agama / Ministry of Religion.

Tabel 4.4.13 Jumlah Peristiwa Perkawinan Menurut Umur bulan September di Kecamatan Ledokombo, 2021
Table Number of Marriage Events by Age in September in Ledokombo Subdistrict, 2021

Desa/Kelurahan Village/Kelurahan	Laki-laki/Male			
	<19	19-21	21-30	30+
(1)	(2)	(3)	(4)	(5)
1. Suren	-	-	1	-
2. Sumber Salak	-	-	3	-
3. Sumber Bulus	1	-	3	-
4. Sumber Lesung	-	-	2	1
5. Lembengan	-	-	-	-
6. Sumber Anget	1	-	1	1
7. Ledokombo	-	1	-	-
8. Slateng	-	2	3	-
9. Sukogidri	-	1	-	-
10. Karang Paiton	-	-	1	-
Kecamatan Ledokombo	2	4	14	2

Catatan/Note: ...

Sumber/Source: Kementerian Agama / Ministry of Religion.

Lanjutan Tabel/ Continued Table 4.4.13

Desa/Kelurahan Village/Kelurahan	Perempuan/Female			
	<19	19-21	21-30	30+
(1)	(6)	(7)	(8)	(9)
1. Suren	-	-	1	-
2. Sumber Salak	-	2	1	-
3. Sumber Bulus	1	1	2	-
4. Sumber Lesung	1	1	-	1
5. Lembengan	-	-	-	-
6. Sumber Anget	1	1	-	1
7. Ledokombo	-	1	-	-
8. Slateng	-	3	2	-
9. Sukogidri	-	1	-	-
10. Karang Paiton	-	1	-	-
Kecamatan Ledokombo	3	11	6	2

Catatan/Note: ...

Sumber/Source: Kementerian Agama / Ministry of Religion.

Tabel 4.4.14 Jumlah Peristiwa Perkawinan Menurut Umur bulan Oktober di Kecamatan Ledokombo, 2021
Table Number of Marriage Events by Age in October in Ledokombo Subdistrict, 2021

Desa/Kelurahan Village/Kelurahan	Laki-laki/Male			
	<19	19-21	21-30	30+
(1)	(2)	(3)	(4)	(5)
1. Suren	-	1	1	-
2. Sumber Salak	-	1	2	1
3. Sumber Bulus	-	1	3	-
4. Sumber Lesung	1	-	-	1
5. Lembengan	-	-	1	-
6. Sumber Anget	-	-	2	-
7. Ledokombo	1	1	1	1
8. Slateng	-	-	2	-
9. Sukogidri	-	-	-	1
10. Karang Paiton	-	1	1	-
Kecamatan Ledokombo	2	5	14	4

Catatan/Note: ...

Sumber/Source: Kementerian Agama / Ministry of Religion.

Lanjutan Tabel/ Continued Table 4.4.14

Desa/Kelurahan Village/Kelurahan	Perempuan/Female			
	<19	19-21	21-30	30+
(1)	(6)	(7)	(8)	(9)
1. Suren	-	2	-	-
2. Sumber Salak	-	1	2	1
3. Sumber Bulus	-	4	-	-
4. Sumber Lesung	-	1	-	1
5. Lembengan	-	-	1	-
6. Sumber Anget	-	1	1	-
7. Ledokombo	-	2	-	2
8. Slateng	-	2	-	-
9. Sukogidri	-	-	-	1
10. Karang Paiton	-	2	-	-
Kecamatan Ledokombo	-	15	4	5

Catatan/Note: ...

Sumber/Source: Kementerian Agama / Ministry of Religion.

Tabel 4.4.15 Jumlah Peristiwa Perkawinan Menurut Umur bulan November di Kecamatan Ledokombo, 2021
Table Number of Marriage Events by Age in Nopember in Ledokombo Subdistrict, 2021

Desa/Kelurahan Village/Kelurahan	Laki-laki/Male			
	<19	19-21	21-30	30+
(1)	(2)	(3)	(4)	(5)
1. Suren	-	2	6	2
2. Sumber Salak	-	-	7	6
3. Sumber Bulus	-	-	5	3
4. Sumber Lesung	2	1	5	2
5. Lembengan	-	4	5	2
6. Sumber Anget	-	1	4	2
7. Ledokombo	-	-	1	1
8. Slateng	2	1	5	4
9. Sukogidri	-	-	2	-
10. Karang Paiton	-	-	1	-
Kecamatan Ledokombo	4	9	41	22

Catatan/Note: ...

Sumber/Source: Kementerian Agama / Ministry of Religion.

Lanjutan Tabel/ Continued Table 4.4.15

Desa/Kelurahan Village/Kelurahan	Perempuan/Female			
	<19	19-21	21-30	30+
(1)	(6)	(7)	(8)	(9)
1. Suren	-	4	5	1
2. Sumber Salak	-	2	6	5
3. Sumber Bulus	-	3	4	1
4. Sumber Lesung	1	3	5	1
5. Lembengan	-	8	1	2
6. Sumber Anget	-	2	4	1
7. Ledokombo	-	1	-	1
8. Slateng	-	5	4	3
9. Sukogidri	-	1	1	-
10. Karang Paiton	-	1	-	-
Kecamatan Ledokombo	1	30	30	15

Catatan/Note: ...

Sumber/Source: Kementerian Agama / Ministry of Religion.

Tabel 4.4.16 Jumlah Peristiwa Perkawinan Menurut Umur bulan Desember di Kecamatan Ledokombo, 2021
Table Number of Marriage Events by Age in December in Ledokombo Subdistrict, 2021

Desa/Kelurahan Village/Kelurahan	Laki-laki/Male			
	<19	19-21	21-30	30+
(1)	(2)	(3)	(4)	(5)
1. Suren	-	1	2	1
2. Sumber Salak	-	2	3	1
3. Sumber Bulus	-	3	2	3
4. Sumber Lesung	-	2	3	1
5. Lembengan	-	1	2	-
6. Sumber Anget	-	-	1	-
7. Ledokombo	-	1	1	1
8. Slateng	-	3	2	2
9. Sukogidri	-	-	1	-
10. Karang Paiton	-	-	-	-
Kecamatan Ledokombo	-	13	17	9

Catatan/Note: ...

Sumber/Source: Kementerian Agama / Ministry of Religion.

Lanjutan Tabel/ Continued Table 4.4.16

Desa/Kelurahan Village/Kelurahan	Perempuan/Female			
	<19	19-21	21-30	30+
(1)	(6)	(7)	(8)	(9)
1. Suren	-	2	2	-
2. Sumber Salak	-	2	2	2
3. Sumber Bulus	-	3	2	3
4. Sumber Lesung	-	2	3	1
5. Lembengan	-	2	1	-
6. Sumber Anget	-	-	1	-
7. Ledokombo	-	1	1	1
8. Slateng	-	2	3	2
9. Sukogidri	-	-	-	1
10. Karang Paiton	-	-	-	-
Kecamatan Ledokombo	-	14	15	10

Catatan/Note: ...

Sumber/Source: Kementerian Agama / Ministry of Religion.

Tabel 4.4.17 Jumlah Peristiwa Perkawinan Menurut Pendidikan Pengantin bulan Januari di Kecamatan Ledokombo, 2021
Table Number of Marriage Events by January Bride Education in Ledokombo Subdistrict, 2021

Desa/Kelurahan Village/Kelurahan	Laki-laki/Male			
	SD	SLTP	SLTA/Diploma	>S1
(1)	(2)	(3)	(4)	(5)
1. Suren	6	4	3	-
2. Sumber Salak	4	3	3	2
3. Sumber Bulus	2	1	2	-
4. Sumber Lesung	2	3	3	-
5. Lembengan	7	4	1	-
6. Sumber Anget	1	-	-	-
7. Ledokombo	3	1	2	-
8. Slateng	5	-	-	-
9. Sukogidri	2	3	2	-
10. Karang Paiton	1	-	1	-
Kecamatan Ledokombo	33	19	17	2

Catatan/Note: ...

Sumber/Source: Kementerian Agama / Ministry of Religion.

Lanjutan Tabel/ Continued Table 4.4.17

Desa/Kelurahan Village/Kelurahan	Perempuan/Female			
	SD	SLTP	SLTA/Diploma	>s1
(1)	(6)	(7)	(8)	(9)
1. Suren	4	6	2	1
2. Sumber Salak	4	1	5	2
3. Sumber Bulus	2	1	2	-
4. Sumber Lesung	1	4	2	1
5. Lembengan	3	5	3	1
6. Sumber Anget	1	-	-	-
7. Ledokombo	5	-	1	-
8. Slateng	4	-	1	-
9. Sukogidri	-	2	5	-
10. Karang Paiton	1	-	1	-
Ledokombo Kecamatan	25	19	22	5

Catatan/Note: ...

Sumber/Source: Kementerian Agama / Ministry of Religion.

Tabel
Table 4.4.18

Jumlah Peristiwa Perkawinan Menurut Pendidikan Pengantin bulan Februari di Kecamatan Ledokombo, 2021
Number of Marriage Events by Pebruary Bride Education in Ledokombo Subdistrict, 2021

Desa/Kelurahan Village/Kelurahan	Laki-laki/Male			
	SD	SLTP	SLTA/Diploma	>S1
(1)	(2)	(3)	(4)	(5)
1. Suren	2	1	-	-
2. Sumber Salak	1	4	-	-
3. Sumber Bulus	2	-	2	-
4. Sumber Lesung	-	2	-	-
5. Lembengan	3	-	4	-
6. Sumber Anget	-	1	-	-
7. Ledokombo	1	2	-	-
8. Slateng	1	1	-	-
9. Sukogidri	-	-	-	-
10. Karang Paiton	-	2	-	-
Kecamatan Ledokombo	10	13	6	-

Catatan/Note: ...

Sumber/Source: Kementerian Agama / Ministry of Religion.

Lanjutan Tabel/ Continued Table 4.4.18

Desa/Kelurahan Village/Kelurahan	Perempuan/Female			
	SD	SLTP	SLTA/Diploma	>S1
(1)	(6)	(7)	(8)	(9)
1. Suren	2	1	-	-
2. Sumber Salak	3	2	-	-
3. Sumber Bulus	3	1	-	-
4. Sumber Lesung	2	-	-	-
5. Lembengan	2	3	2	-
6. Sumber Anget	-	1	-	-
7. Ledokombo	1	1	-	1
8. Slateng	1	1	-	-
9. Sukogidri	-	-	-	-
10. Karang Paiton	-	1	1	-
Kecamatan Ledokombo	14	11	3	1

Catatan/Note: ...

Sumber/Source: Kementerian Agama / Ministry of Religion.

Tabel 4.4.19 Jumlah Peristiwa Perkawinan Menurut Pendidikan Pengantin bulan Maret di Kecamatan Ledokombo, 2021
Table Number of Marriage Events by March Bride Education in Ledokombo Subdistrict, 2021

Desa/Kelurahan Village/Kelurahan	Laki-laki/Male			
	SD	SLTP	SLTA/Diploma	>S1
(1)	(2)	(3)	(4)	(5)
1. Suren	1	1	4	1
2. Sumber Salak	1	-	1	-
3. Sumber Bulus	7	3	1	1
4. Sumber Lesung	2	3	1	-
5. Lembengan	3	1	5	-
6. Sumber Anget	-	1	-	-
7. Ledokombo	1	1	-	-
8. Slateng	4	-	1	1
9. Sukogidri	-	-	-	-
10. Karang Paiton	-	1	1	-
Kecamatan Ledokombo	19	11	14	3

Catatan/Note: ...

Sumber/Source: Kementerian Agama / Ministry of Religion.

Lanjutan Tabel/ Continued Table 4.4.19

Desa/Kelurahan Village/Kelurahan	Perempuan/Female			
	SD	SLTP	SLTA/Diploma	>s1
(1)	(6)	(7)	(8)	(9)
1. Suren	4	1	2	-
2. Sumber Salak	-	2	-	-
3. Sumber Bulus	6	4	2	-
4. Sumber Lesung	2	2	2	-
5. Lembengan	5	2	2	-
6. Sumber Anget	-	-	1	-
7. Ledokombo	2	-	-	-
8. Slateng	3	1	2	-
9. Sukogidri	-	-	-	-
10. Karang Paiton	1	1	-	-
Kecamatan Ledokombo	23	13	11	-

Catatan/Note: ...

Sumber/Source: Kementerian Agama / Ministry of Religion.

Tabel 4.4.20 Jumlah Peristiwa Perkawinan Menurut Pendidikan Pengantin bulan April di Kecamatan Ledokombo, 2021
Table Number of Marriage Events by April Bride Education in Ledokombo Subdistrict, 2021

Desa/Kelurahan Village/Kelurahan	Laki-laki/Male			
	SD	SLTP	SLTA/Diploma	>S1
(1)	(2)	(3)	(4)	(5)
1. Suren	1	-	-	-
2. Sumber Salak	1	2	-	-
3. Sumber Bulus	-	2	-	-
4. Sumber Lesung	-	1	1	-
5. Lembengan	3	1	2	-
6. Sumber Anget	-	-	-	-
7. Ledokombo	2	-	-	-
8. Slateng	-	1	-	-
9. Sukogidri	-	-	1	-
10. Karang Paiton	-	-	-	-
Kecamatan Ledokombo	7	7	4	-

Catatan/Note: ...

Sumber/Source: Kementerian Agama / Ministry of Religion.

Lanjutan Tabel/ Continued Table 4.4.20

Desa/Kelurahan Village/Kelurahan	Perempuan/Female			
	SD	SLTP	SLTA/Diploma	>s1
(1)	(6)	(7)	(8)	(9)
1. Suren	1	-	-	-
2. Sumber Salak	2	1	-	-
3. Sumber Bulus	-	1	1	-
4. Sumber Lesung	-	-	2	-
5. Lembengan	4	2	-	-
6. Sumber Anget	-	-	-	-
7. Ledokombo	2	-	-	-
8. Slateng	-	1	-	-
9. Sukogidri	-	-	1	-
10. Karang Paiton	-	-	-	-
Kecamatan Ledokombo	9	5	4	-

Catatan/Note: ...

Sumber/Source: Kementerian Agama / Ministry of Religion.

Tabel 4.4.21 Jumlah Peristiwa Perkawinan Menurut Pendidikan Pengantin bulan Mei di Kecamatan Ledokombo, 2021
Table Number of Marriage Events by May Bride Education in Ledokombo Subdistrict, 2021

Desa/Kelurahan Village/Kelurahan	Laki-laki/Male			
	SD	SLTP	SLTA/Diploma	>S1
(1)	(2)	(3)	(4)	(5)
1. Suren	1	2	-	-
2. Sumber Salak	1	2	-	-
3. Sumber Bulus	1	4	-	-
4. Sumber Lesung	2	2	2	-
5. Lembengan	-	-	-	-
6. Sumber Anget	1	1	2	-
7. Ledokombo	1	1	1	-
8. Slateng	1	1	1	-
9. Sukogidri	-	-	1	-
10. Karang Paiton	1	2	-	-
Kecamatan Ledokombo	9	15	7	-

Catatan/Note: ...

Sumber/Source: Kementerian Agama / Ministry of Religion.

Lanjutan Tabel/ Continued Table 4.4.21

Desa/Kelurahan Village/Kelurahan	Perempuan/Female			
	SD	SLTP	SLTA/Diploma	>S1
(1)	(6)	(7)	(8)	(9)
1. Suren	1	2	-	-
2. Sumber Salak	1	2	-	-
3. Sumber Bulus	2	3	-	-
4. Sumber Lesung	2	2	2	-
5. Lembengan	-	-	-	-
6. Sumber Anget	1	2	1	-
7. Ledokombo	1	1	1	-
8. Slateng	2	1	-	-
9. Sukogidri	-	-	1	-
10. Karang Paiton	2	1	-	-
Kecamatan Ledokombo	12	14	5	-

Catatan/Note: ...

Sumber/Source: Kementerian Agama / Ministry of Religion.

Tabel 4.4.22 Jumlah Peristiwa Perkawinan Menurut Pendidikan Pengantin bulan Juni di Kecamatan Ledokombo, 2021
Table Number of Marriage Events by June Bride Education in Ledokombo Subdistrict, 2021

Desa/Kelurahan Village/Kelurahan	Laki-laki/Male			
	SD	SLTP	SLTA/Diploma	>S1
(1)	(2)	(3)	(4)	(5)
1. Suren	3	2	1	-
2. Sumber Salak	0	2	2	-
3. Sumber Bulus	6	1	-	-
4. Sumber Lesung	2	-	2	-
5. Lembengan	1	1	1	-
6. Sumber Anget	1	1	1	1
7. Ledokombo	-	1	1	1
8. Slateng	2	-	-	-
9. Sukogidri	-	1	-	-
10. Karang Paiton	-	-	1	-
Kecamatan Ledokombo	15	9	9	2

Catatan/Note: ...

Sumber/Source: Kementerian Agama / Ministry of Religion.

Lanjutan Tabel/ Continued Table 4.4.22

Desa/Kelurahan Village/Kelurahan	Perempuan/Female			
	SD	SLTP	SLTA/Diploma	>s1
(1)	(6)	(7)	(8)	(9)
1. Suren	2	1	2	-
2. Sumber Salak	-	3	1	-
3. Sumber Bulus	6	-	-	-
4. Sumber Lesung	1	-	3	-
5. Lembengan	3	-	-	1
6. Sumber Anget	1	1	2	-
7. Ledokombo	-	2	1	-
8. Slateng	1	1	-	-
9. Sukogidri	1	-	-	-
10. Karang Paiton	1	1	-	-
Kecamatan Ledokombo	16	9	9	1

Catatan/Note: ...

Sumber/Source: Kementerian Agama / Ministry of Religion.

Tabel 4.4.23 Jumlah Peristiwa Perkawinan Menurut Pendidikan Pengantin bulan Juli di Kecamatan Ledokombo, 2021
Table Number of Marriage Events by July Bride Education in Ledokombo Subdistrict, 2021

Desa/Kelurahan Village/Kelurahan	Laki-laki/Male			
	SD	SLTP	SLTA/Diploma	>S1
(1)	(2)	(3)	(4)	(5)
1. Suren	-	3	2	-
2. Sumber Salak	1	4	1	-
3. Sumber Bulus	2	9	1	-
4. Sumber Lesung	-	2	2	-
5. Lembengan	3	10	3	-
6. Sumber Anget	1	3	1	-
7. Ledokombo	2	5	1	-
8. Slateng	4	8	2	-
9. Sukogidri	1	3	1	-
10. Karang Paiton	1	-	-	-
Kecamatan Ledokombo	15	47	14	-

Catatan/Note: ...

Sumber/Source: Kementerian Agama / Ministry of Religion.

Lanjutan Tabel/ Continued Table 4.4.23

Desa/Kelurahan Village/Kelurahan	Perempuan/Female			
	SD	SLTP	SLTA/Diploma	>s1
(1)	(6)	(7)	(8)	(9)
1. Suren	1	2	2	-
2. Sumber Salak	2	3	1	-
3. Sumber Bulus	4	3	5	-
4. Sumber Lesung	-	2	2	-
5. Lembengan	5	6	5	-
6. Sumber Anget	1	3	1	-
7. Ledokombo	3	3	2	-
8. Slateng	3	8	3	-
9. Sukogidri	1	3	1	-
10. Karang Paiton	-	1	-	-
Kecamatan Ledokombo	20	34	22	-

Catatan/Note: ...

Sumber/Source: Kementerian Agama / Ministry of Religion.

Tabel 4.4.24
Table

Jumlah Peristiwa Perkawinan Menurut Pendidikan Pengantin bulan Agustus di Kecamatan Ledokombo, 2021
Number of Marriage Events by August Bride Education in Ledokombo Subdistrict, 2021

Desa/Kelurahan Village/Kelurahan	Laki-laki/Male			
	SD	SLTP	SLTA/Diploma	>S1
(1)	(2)	(3)	(4)	(5)
1. Suren	2	1	1	-
2. Sumber Salak	3	1	1	-
3. Sumber Bulus	3	2	1	-
4. Sumber Lesung	2	1	2	-
5. Lembengan	2	1	2	-
6. Sumber Anget	1	1	-	-
7. Ledokombo	1	-	-	-
8. Slateng	1	-	-	-
9. Sukogidri	1	-	1	-
10. Karang Paiton	-	1	-	-
Kecamatan Ledokombo	16	8	8	-

Catatan/Note: ...

Sumber/Source: Kementerian Agama / Ministry of Religion.

Lanjutan Tabel/ Continued Table 4.4.24

Desa/Kelurahan Village/Kelurahan	Perempuan/Female			
	SD	SLTP	SLTA/Diploma	>S1
(1)	(6)	(7)	(8)	(9)
1. Suren	2	1	1	-
2. Sumber Salak	1	3	1	-
3. Sumber Bulus	3	2	1	-
4. Sumber Lesung	1	2	2	-
5. Lembengan	3	1	1	-
6. Sumber Anget	1	1	-	-
7. Ledokombo	-	1	-	-
8. Slateng	1	-	-	-
9. Sukogidri	1	1	-	-
10. Karang Paiton	-	1	-	-
Kecamatan Ledokombo	13	13	6	-

Catatan/Note: ...

Sumber/Source: Kementerian Agama / Ministry of Religion.

Tabel
Table 4.4.25

Jumlah Peristiwa Perkawinan Menurut Pendidikan Pengantin bulan September di Kecamatan Ledokombo, 2021
Number of Marriage Events by September Bride Education in Ledokombo Subdistrict, 2021

Desa/Kelurahan Village/Kelurahan	Laki-laki/Male			
	SD	SLTP	SLTA/Diploma	>S1
(1)	(2)	(3)	(4)	(5)
1. Suren	-	-	1	-
2. Sumber Salak	1	-	2	-
3. Sumber Bulus	2	-	2	-
4. Sumber Lesung	1	1	1	-
5. Lembengan	-	-	-	-
6. Sumber Anget	3	-	-	-
7. Ledokombo	-	-	1	-
8. Slateng	4	-	1	-
9. Sukogidri	1	-	-	-
10. Karang Paiton	1	-	-	-
Kecamatan Ledokombo	13	1	8	-

Catatan/Note: ...

Sumber/Source: Kementerian Agama / Ministry of Religion.

Lanjutan Tabel/ Continued Table 4.4.25

Desa/Kelurahan Village/Kelurahan	Perempuan/Female			
	SD	SLTP	SLTA/Diploma	>s1
(1)	(6)	(7)	(8)	(9)
1. Suren	1	-	-	-
2. Sumber Salak	2	1	-	-
3. Sumber Bulus	2	1	1	-
4. Sumber Lesung	2	1	-	-
5. Lembengan	-	-	-	-
6. Sumber Anget	2	1	-	-
7. Ledokombo	-	-	1	-
8. Slateng	3	2	-	-
9. Sukogidri	1	-	-	-
10. Karang Paiton	1	-	-	-
Kecamatan Ledokombo	14	6	2	-

Catatan/Note: ...

Sumber/Source: Kementerian Agama / Ministry of Religion.

Tabel 4.4.26 Jumlah Peristiwa Perkawinan Menurut Pendidikan Pengantin bulan Oktober di Kecamatan Ledokombo, 2021
Table Number of Marriage Events by October Bride Education in Ledokombo Subdistrict, 2021

Desa/Kelurahan Village/Kelurahan	Laki-laki/Male			
	SD	SLTP	SLTA/Diploma	>S1
(1)	(2)	(3)	(4)	(5)
1. Suren	1	-	1	-
2. Sumber Salak	1	1	2	-
3. Sumber Bulus	3	-	1	-
4. Sumber Lesung	1	1	-	-
5. Lembengan	-	1	-	-
6. Sumber Anget	1	-	1	-
7. Ledokombo	2	1	1	-
8. Slateng	-	1	1	-
9. Sukogidri	-	-	1	-
10. Karang Paiton	1	-	1	-
Kecamatan Ledokombo	10	5	9	-

Catatan/Note: ...

Sumber/Source: Kementerian Agama / Ministry of Religion.

Lanjutan Tabel/ Continued Table 4.4.26

Desa/Kelurahan Village/Kelurahan	Perempuan/Female			
	SD	SLTP	SLTA/Diploma	>s1
(1)	(6)	(7)	(8)	(9)
1. Suren	1	1	-	-
2. Sumber Salak	2	1	1	-
3. Sumber Bulus	3	1	-	-
4. Sumber Lesung	1	1	-	-
5. Lembengan	-	1	-	-
6. Sumber Anget	-	1	1	-
7. Ledokombo	3	1	-	-
8. Slateng	-	2	-	-
9. Sukogidri	1	-	-	-
10. Karang Paiton	1	1	-	-
Kecamatan Ledokombo	12	10	2	-

Catatan/Note: ...

Sumber/Source: Kementerian Agama / Ministry of Religion.

Tabel 4.4.27
Table

Jumlah Peristiwa Perkawinan Menurut Pendidikan Pengantin bulan November di Kecamatan Ledokombo, 2021
Number of Marriage Events by November Bride Education in Ledokombo Subdistrict, 2021

Desa/Kelurahan Village/Kelurahan	Laki-laki/Male			
	SD	SLTP	SLTA/Diploma	>S1
(1)	(2)	(3)	(4)	(5)
1. Suren	5	3	1	-
2. Sumber Salak	6	3	3	1
3. Sumber Bulus	6	2	-	-
4. Sumber Lesung	5	4	1	-
5. Lembengan	4	6	2	-
6. Sumber Anget	3	1	3	-
7. Ledokombo	1	-	1	-
8. Slateng	4	4	3	1
9. Sukogidri	-	-	2	-
10. Karang Paiton	-	1	-	-
Kecamatan Ledokombo	34	24	16	2

Catatan/Note: ...

Sumber/Source: Kementerian Agama / Ministry of Religion.

Lanjutan Tabel/ Continued Table 4.4.27

Desa/Kelurahan Village/Kelurahan	Perempuan/Female			
	SD	SLTP	SLTA/Diploma	>S1
(1)	(6)	(7)	(8)	(9)
1. Suren	3	4	2	-
2. Sumber Salak	6	3	1	3
3. Sumber Bulus	5	1	1	1
4. Sumber Lesung	5	3	2	-
5. Lembengan	4	4	3	1
6. Sumber Anget	3	2	1	1
7. Ledokombo	1	-	1	-
8. Slateng	4	6	2	-
9. Sukogidri	-	1	1	-
10. Karang Paiton	-	-	-	1
Kecamatan Ledokombo	31	24	14	7

Catatan/Note: ...

Sumber/Source: Kementerian Agama / Ministry of Religion.

Tabel 4.4.28
Table

Jumlah Peristiwa Perkawinan Menurut Pendidikan Pengantin bulan Desember di Kecamatan Ledokombo, 2021
Number of Marriage Events by December Bride Education in Ledokombo Subdistrict, 2021

Desa/Kelurahan Village/Kelurahan	Laki-laki/Male			
	SD	SLTP	SLTA/Diploma	>S1
(1)	(2)	(3)	(4)	(5)
1. Suren	1	2	1	-
2. Sumber Salak	3	2	1	-
3. Sumber Bulus	3	2	2	1
4. Sumber Lesung	1	2	3	-
5. Lembengan	1	1	1	-
6. Sumber Anget	1	-	-	-
7. Ledokombo	1	1	1	-
8. Slateng	2	3	2	-
9. Sukogidri	1	-	-	-
10. Karang Paiton	-	-	-	-
Kecamatan Ledokombo	14	13	11	1

Catatan/Note: ...

Sumber/Source: Kementerian Agama / Ministry of Religion.

Lanjutan Tabel/ Continued Table 4.4.28

Desa/Kelurahan Village/Kelurahan	Perempuan/Female			
	SD	SLTP	SLTA/Diploma	>s1
(1)	(6)	(7)	(8)	(9)
1. Suren	2	1	1	-
2. Sumber Salak	3	2	1	-
3. Sumber Bulus	3	2	2	1
4. Sumber Lesung	2	2	2	-
5. Lembengan	1	1	1	-
6. Sumber Anget	1	-	-	-
7. Ledokombo	1	1	1	-
8. Slateng	2	3	2	-
9. Sukogidri	1	-	-	-
10. Karang Paiton	-	-	-	-
Kecamatan Ledokombo	16	12	10	1

Catatan/Note: ...

Sumber/Source: Kementerian Agama / Ministry of Religion.

Tabel 4.4.29
Table

**Banyaknya Kejadian Bencana Alam Menurut Desa/
Kelurahan dan Jenis Bencana Alam di Kecamatan
Ledokombo, 2020**
*Number of Natural Disaster Events by Villages/Kelurahan
and Type of Natural Disaster in Ledokombo Subdistrict,
2020*

Desa/Kelurahan <i>Village/Kelurahan</i>	Gempa Bumi <i>Earthquake</i>	Tsunami <i>Tsunami</i>	Gunung Meletus <i>Volcanic Eruption</i>	Tanah Longsor <i>Landslide</i>
(1)	(2)	(3)	(4)	(5)
1. Suren	-	-	-	-
2. Sumber Salak	-	-	-	-
3. Sumber Bulus	-	-	-	-
4. Sumber Lesung	4	-	-	-
5. Lembengan	-	-	-	-
6. Sumber Anget	-	-	-	-
7. Ledokombo	-	-	-	-
8. Slateng	-	-	-	-
9. Sukogidri	-	-	-	-
10. Karang Paiton	-	-	-	-
Kecamatan Ledokombo	4	-	-	-

Lanjutan Tabel/Continued Table 4.4.29

Desa/Kelurahan Village/Kelurahan	Banjir Floods	Banjir Bandang Flash Floods	Kekeringan Drought	Kebakaran Hutan dan Lahan Forest and Land Fires
(1)	(6)	(7)	(8)	(9)
1. Suren	-	-	-	-
2. Sumber Salak	-	-	-	-
3. Sumber Bulus	-	-	-	-
4. Sumber Lesung	-	-	-	-
5. Lembengan	-	-	-	-
6. Sumber Anget	-	-	-	-
7. Ledokombo	-	-	-	-
8. Slateng	-	-	-	-
9. Sukogidri	-	-	-	-
10. Karang Paiton	-	-	-	-
Kecamatan Ledokombo	-	-	-	-

Lanjutan Tabel/Continued Table 4.4.29

Desa/Kelurahan Village/Kelurahan	Angin Puyuh/ Puting Beliung/ Topan Tornado/Typhoon	Gelombang Pasang Tidal Wave	Abrasi Abrasion
(1)	(10)	(11)	(12)
1. Suren	-	-	-
2. Sumber Salak	-	-	-
3. Sumber Bulus	-	-	-
4. Sumber Lesung	-	-	-
5. Lembengan	-	-	-
6. Sumber Anget	-	-	-
7. Ledokombo	-	-	-
8. Slateng	-	-	-
9. Sukogidri	-	-	-
10. Karang Paiton	-	-	-
Kecamatan Ledokombo	-	-	-

Catatan/Note: ...

Sumber/Source: BPS, Pendataan Potensi Desa (Podes) 2021/BPS-Statistics Indonesia, Village Potential Data Collecting 2021

Tabel
Table 4.4.30

Banyaknya Korban Jiwa Akibat Bencana Alam Menurut Desa/Kelurahan dan Jenis Bencana Alam di Kecamatan Ledokombo, 2020
Number of Fatalities Due to Natural Disasters by Villages/ Kelurahan and Type of Natural Disaster in Ledokombo Subdistrict, 2020

Desa/Kelurahan <i>Village/Kelurahan</i>	Gempa Bumi <i>Earthquake</i>	Tsunami <i>Tsunami</i>	Gunung Meletus <i>Volcanic Eruption</i>	Tanah Longsor <i>Landslide</i>
(1)	(2)	(3)	(4)	(5)
1. Suren	-	-	-	-
2. Sumber Salak	-	-	-	-
3. Sumber Bulus	-	-	-	-
4. Sumber Lesung	-	-	-	-
5. Lembengan	-	-	-	-
6. Sumber Anget	-	-	-	-
7. Ledokombo	-	-	-	-
8. Slateng	-	-	-	-
9. Sukogidri	-	-	-	-
10. Karang Paiton	-	-	-	-
Kecamatan Ledokombo	-	-	-	-

Lanjutan Tabel/Continued Table 4..4.30

Desa/Kelurahan Village/Kelurahan	Banjir Floods	Banjir Bandang Flash Floods	Kekeringan Drought	Kebakaran Hutan dan Lahan Forest and Land Fires
(1)	(6)	(7)	(8)	(9)
1. Suren	-	-	-	-
2. Sumber Salak	-	-	-	-
3. Sumber Bulus	-	-	-	-
4. Sumber Lesung	-	-	-	-
5. Lembengan	-	-	-	-
6. Sumber Anget	-	-	-	-
7. Ledokombo	-	-	-	-
8. Slateng	-	-	-	-
9. Sukogidri	-	-	-	-
10. Karang Paiton	-	-	-	-
Kecamatan Ledokombo	-	-	-	-

Lanjutan Tabel/*Continued Table 4.4.30*

Desa/Kelurahan <i>Village/Kelurahan</i>	Angin Puyuh/ Puting Beliung/ Topan <i>Tornado/Typhoon</i>	Gelombang Pasang Tidal Wave	Abrasi Abrasion
(1)	(10)	(11)	(12)
1. Suren	-	-	-
2. Sumber Salak	-	-	-
3. Sumber Bulus	-	-	-
4. Sumber Lesung	-	-	-
5. Lembengan	-	-	-
6. Sumber Anget	-	-	-
7. Ledokombo	-	-	-
8. Slateng	-	-	-
9. Sukogidri	-	-	-
10. Karang Paiton	-	-	-
Kecamatan Ledokombo	-	-	-

Catatan/Note: ...

Sumber/Source: BPS, Pendataan Potensi Desa (Podes) 2021/BPS-Statistics Indonesia, Village Potential Data Collecting 2021

Tabel 4.4.31
Table

Keberadaan Fasilitas/Upaya Antisipasi/Mitigasi Bencana Alam Menurut Desa/Kelurahan di Kecamatan Ledokombo, 2021
Existence of Facilities/Efforts for Anticipation/Mitigation of Natural Disasters by Villages/Kelurahan by Villages/Kelurahan in Ledokombo Subdistrict, 2021

Desa/Kelurahan <i>Village/Kelurahan</i>	Sistem Peringatan Dini Bencana Alam <i>Natural Disaster Early Warning System</i>	Sistem Peringatan Dini Khusus Tsunami <i>Tsunami Early Warning System</i>	Perlengkapan Keselamatan <i>Safety Equipment</i>
(1)	(2)	(3)	(4)
1. Suren	Tidak Ada	Tidak Ada	Tidak Ada
2. Sumber Salak	Ada	Bukan Wilayah Potensi Tsunami	Tidak Ada
3. Sumber Bulus	Tidak Ada	Tidak Ada	Tidak Ada
4. Sumber Lesung	Ada	Tidak Ada	Tidak Ada
5. Lembengan	Tidak Ada	Tidak Ada	Tidak Ada
6. Sumber Anget	Tidak Ada	Bukan Wilayah Potensi Tsunami	Tidak Ada
7. Ledokombo	Tidak Ada	Bukan Wilayah Potensi Tsunami	Tidak Ada
8. Slateng	Tidak Ada	Bukan Wilayah Potensi Tsunami	Tidak Ada
9. Sukogidri	Tidak Ada	Bukan Wilayah Potensi Tsunami	Tidak Ada
10. Karang Paiton	Tidak Ada	Bukan Wilayah Potensi Tsunami	Tidak Ada
Kecamatan Ledokombo			

Lanjutan Tabel/*Continued Table 4.4.31*

Desa/Kelurahan <i>Village/Kelurahan</i>	Rambu-Rambu dan Jalur Evakuasi Bencana <i>Sign and Evacuation Route</i>	Pembuatan, Perawatan, atau Normalisasi: Sungai, Kanal, Tanggul, Parit, Drainase, Waduk, Pantai, dll <i>Manufacture, Maintenance, or Normalization: Rivers, Canals, Embankment, etc</i>
(1)	(5)	(6)
1. Suren	Tidak Ada	Tidak Ada
2. Sumber Salak	Ada	Ada
3. Sumber Bulus	Ada	Tidak Ada
4. Sumber Lesung	Ada	Ada
5. Lembengan	Tidak Ada	Tidak Ada
6. Sumber Anget	Tidak Ada	Ada
7. Ledokombo	Tidak Ada	Tidak Ada
8. Slateng	Ada	Ada
9. Sukogidri	Tidak Ada	Ada
10. Karang Paiton	Tidak Ada	Ada
Kecamatan Ledokombo		

Catatan/Note: ...

Sumber/Source: BPS, Pendataan Potensi Desa (Podes) 2021/BPS-Statistics Indonesia, Village Potential Data Collecting 2021

Tabel
Table 4.4.32

Banyaknya Desa/Kelurahan yang Memiliki Kelompok Kegiatan Olahraga Menurut Jenis Olahraga dan Ketersediaan Fasilitas/Lapangan Olahraga di Kecamatan Ledokombo, 2021
Number of Villages/Kelurahan Having Sport Activities Groups by Type of Sport and Availability of Sport Facilities/Fields in Ledokombo Subdistrict, 2021

Jenis Olahraga <i>Type of Sport</i>	Kondisi Fasilitas/Lapangan Olahraga <i>Condition of Sport Facilities/Fields</i>			Tidak Ada Fasilitas/ Lapangan Olahraga <i>No Sport Facilities/ Fields</i>
	Baik	Rusak Sedang	Rusak Parah	
(1)	(2)	(3)	(4)	(5)
Sepak Bola/ <i>Soccer</i>	9	1	-	-
Bola Voli/ <i>Volley Ball</i>	5	1	-	4
Bulu Tangkis/ <i>Badminton</i>	2	1	1	6
Bola Basket/ <i>Basket Ball</i>	-	-	-	10
Tenis Lapangan/ <i>Court Tennis</i>	-	-	-	10
Tenis Meja/ <i>Table Tennis</i>	5	1	1	3
Futsal/ <i>Futsal</i>	1	-	1	8
Renang/ <i>Swimming</i>	-	-	-	10
Bela Diri/ <i>Martial Arts</i>	3	-	-	7
Bilyard/ <i>Billiards</i>	-	-	-	10
Fitnes, Aerobik, dll/ <i>Fitness, Aerobics, etc</i>	1	-	-	9
Lainnya/ <i>Others</i>	1	-	-	9

Catatan/Note: ...

Sumber/Source: BPS, Pendataan Potensi Desa (Podes) 2021/BPS-Statistics Indonesia, Village Potential Data Collecting 2021

Tabel
Table 4.4.33

Kemudahan Untuk Mencapai Sarana Pendidikan Terdekat Bagi Desa yang Tidak ada Sarana Pendidikan Menurut Desa dan Jenjang Pendidikan di Kecamatan Ledokombo, 2021

Ease of Reaching Nearest Educational Facilities fo Villages with No Educational Facilities by Village and Level of Education in Ledokombo Subdistrict, 2021

Desa/Kelurahan Village/Kelurahan	TK	RA/RB	SD Primary School	MI Madrasah Ibtidaiyah	SLTP Junior High School
(1)	(2)	(3)	(4)	(5)	
1. Suren	-	-	-	-	-
2. Sumber Salak	-	-	-	-	-
3. Sumber Bulus	-	-	-	-	-
4. Sumber Lesung	-	-	-	-	-
5. Lembengan	-	Sangat Mudah	-	Sangat Mudah	-
6. Sumber Anget	-	Sangat Mudah	-	Sangat Mudah	Sangat Mudah
7. Ledokombo	-	-	-	Mudah	-
8. Slateng	-	-	-	-	Sangat Mudah
9. Sukogidri	-	Sangat Mudah	-	-	Mudah
10. Karang Paiton	-	Sangat Mudah	-	Sangat Mudah	Sangat Mudah
Kecamatan Ledokombo					

Sumber/Source: BPS Kabupaten Jember, Pendataan Potensi Desa (Podes) 2021 / BPS Jember Regency, Village Potential Data Collection (Podes) 2021

Lanjutan Tabel/Continued Table 4.4.33

Desa/Kelurahan Village/Kelurahan	MTs Madrasah Tsanawiyah	SMA High School	MA Madrasah Aliyah	SMK	Akademi Perguruan Tinggi Junior High School
(1)	(2)	(3)	(4)	(5)	
1. Suren	-	Mudah	-	-	Mudah
2. Sumber Salak	-	Sangat Mudah	Mudah	Mudah	Mudah
3. Sumber Bulus	-	Mudah	-	Mudah	Mudah
4. Sumber Lesung	-	Mudah	Sangat Mudah	-	Mudah
5. Lembengan	-	Sangat Mudah	Sangat Mudah	Sangat Mudah	Sangat Mudah
6. Sumber Anget	Sangat Mudah	Sangat Mudah	Sangat Mudah	Sangat Mudah	Sangat Mudah
7. Ledokombo	-	Mudah	-	Mudah	Mudah
8. Slateng	-	Mudah	Sangat Mudah	Sangat Mudah	Sangat Mudah
9. Sukogidri	-	Mudah	Sangat Mudah	-	Sangat Mudah
10. Karang Paiton	Sangat Mudah	Sangat Mudah	Sangat Mudah	Sangat Mudah	Sangat Mudah
Kecamatan Ledokombo					

Sumber/Source: BPS Kabupaten Jember, Pendataan Potensi Desa (Podes) 2021 / BPS Jember Regency, Village Potential Data Collection (Podes) 2021

Tabel
Table 4.4.34

Kemudahan Mencapai Sarana Kesehatan Terdekat Bagi Desa yang Tidak ada Sarana Kesehatan Menurut Desa dan Jenis Sarana di Kecamatan Ledokombo, 2021
Ease of Access to Nearest Health Facilities for Villages with no Health Facilities by Village and Type of Facilities in Ledokombo Subdistrict, 2021

Desa/Kelurahan <i>Village/Kelurahan</i>	Rumah Sakit <i>Hospital</i>	Rumah Sakit Bersalin <i>Maternity Hospital</i>	Poliklinik <i>Polyclinic</i>	Puskesmas	
				Rawat Inap <i>Inpatient</i>	Tanpa Rawat Inap <i>Without Hospitalization</i>
(1)	(2)	(3)	(4)	(5)	
1. Suren	Mudah	Mudah	Mudah	Mudah	Mudah
2. Sumber Salak	Sangat Mudah	Sangat Mudah	-	Sangat Mudah	Sangat Mudah
3. Sumber Bulus	Mudah	Mudah	Mudah	Mudah	Mudah
4. Sumber Lesung	Mudah	Mudah	Mudah	-	Mudah
5. Lembengan	Sangat Mudah	Sangat Mudah	Sangat Mudah	Sangat Mudah	Sangat Mudah
6. Sumber Anget	Sangat Mudah	Sangat Mudah	Sangat Mudah	Sangat Mudah	Sangat Mudah
7. Ledokombo	Mudah	Mudah	Mudah	Mudah	Mudah
8. Slateng	Mudah	Mudah	Mudah	Mudah	Mudah
9. Sukogidri	Sangat Mudah	Sangat Mudah	-	Sangat Mudah	Sangat Mudah
10. Karang Paiton	Sangat Mudah	Sangat Mudah	Sangat Mudah	Sangat Mudah	Sangat Mudah

Kecamatan Ledokombo

Lanjutan Tabel/*Continued Table 4.4.34*

Desa/Kelurahan Village/Kelurahan	Apotek Pharmacy	Pustu	Tempat Praktek Dokter Doctor's Office	Rumah Bersalin Home Maternity	Tempat Praktek Bidan Dokter MidwifePractice
(1)	(2)	(3)	(4)	(5)	
1. Suren	Mudah	-	Sangat Mudah	Sangat Mudah	-
2. Sumber Salak	Sangat Mudah	-	Sangat Mudah	Sangat Mudah	-
3. Sumber Bulus	Mudah	Mudah	Mudah	Mudah	-
4. Sumber Lesung	-	Mudah	Sangat Mudah	Mudah	-
5. Lembengan	-	Sangat Mudah	-	Sangat Mudah	-
6. Sumber Anget	Sangat Mudah	Sangat Mudah	Sangat Mudah	Mudah	Sangat Mudah
7. Ledokombo	Mudah	Mudah	Mudah	Mudah	-
8. Slateng	Sangat Mudah	-	Mudah	Mudah	-
9. Sukogidri	Sangat Mudah	-	Mudah	Mudah	-
10. Karang Paiton	Sangat Mudah	-	Sangat Mudah	Mudah	Sangat Mudah
Kecamatan Ledokombo					

Lanjutan Tabel/*Continued Table 4.4.34*

Desa/Kelurahan Village/Kelurahan	Poskedes (Pos Kesehatan Desa)	Polindes (Pondok Bersalin Desa)	Toko Khusus Obat (Jamu)
(1)	(2)	(4)	
1. Suren	Sangat Mudah	Mudah	Sangat Mudah
2. Sumber Salak	Sangat Mudah	Mudah	-
3. Sumber Bulus	-	Mudah	Mudah
4. Sumber Lesung	Mudah	-	-
5. Lembengan	Sangat Mudah	Mudah	-
6. Sumber Anget	-	Sangat Mudah	Sangat Mudah
7. Ledokombo	-	Mudah	Mudah
8. Slateng	Mudah	Mudah	Sangat Mudah
9. Sukogidri	Sangat Mudah	Sangat Mudah	Sangat Mudah
10. Karang Paiton	Sangat Mudah	Sangat Mudah	Sangat Mudah
Kecamatan Ledokombo			

Tabel 4.4.35 Banyaknya Embung Desa Menurut Desa di Kecamatan Ledokombo, 2021
Table *Number of Village Embungs by Village in Ledokombo Subdistrict, 2021*

Desa/Kelurahan Village/Kelurahan	2020	2021
(1)	(2)	(3)
1. Suren	-	-
2. Sumber Salak	-	-
3. Sumber Bulus	-	-
4. Sumber Lesung	-	-
5. Lembengan	-	-
6. Sumber Anget	-	-
7. Ledokombo	-	-
8. Slateng	-	-
9. Sukogidri	-	-
10. Karang Paiton	-	-
Kecamatan Ledokombo	-	-

Tabel
Table 4.4.36

Jumlah Organisasi Masyarakat dan jenis Organisasi menurut Desa di Kecamatan Ledokombo, 2021
Number of Community Organizations and Types of Organizations by Village in Ledokombo Sub-District 2021

Desa/Kelurahan Village/Kelurahan	Ekonomi Economy	Keagamaan Religious	Kemasyarakatan Society	Kepemudaan Youth
(1)	(2)	(3)	(4)	(5)
1. Suren	-	4	1	-
2. Sumber Salak	-	-	-	-
3. Sumber Bulus	1	-	-	-
4. Sumber Lesung	-	-	-	-
5. Lembengan	-	-	-	-
6. Sumber Anget	-	-	-	-
7. Ledokombo	-	-	-	-
8. Slateng	-	-	-	-
9. Sukogidri	-	-	-	-
10. Karang Paiton	-	-	-	-
Kecamatan Ledokombo	1	4	1	-

Lanjutan Tabel/Continued Table 4.4.36

Desa/Kelurahan Village/Kelurahan	Olah raga Sport	Pemberdayaan dan Pendampingan Empowerment and Accompaniment	Pendidikan Education	Perikanan Fishery
(1)	(6)	(7)	(8)	(9)
1. Suren	-	-	-	-
2. Sumber Salak	-	-	-	-
3. Sumber Bulus	-	-	-	-
4. Sumber Lesung	-	-	-	-
5. Lembengan	-	-	-	-
6. Sumber Anget	-	-	-	-
7. Ledokombo	-	-	-	-
8. Slateng	-	-	-	-
9. Sukogidri	-	-	-	-
10. Karang Paiton	-	-	-	-
Kecamatan Ledokombo	-	-	-	-

Lanjutan Tabel/Continued Table 4.4.36

Desa/Kelurahan Village/Kelurahan	Pertanian Agriculture	Seni dan Budaya Art and culture	Sosial Social	Sosial Kontrol Social Control	Sosial Ekonomi Budaya dan Ham/Social Economic Cultural and Human Rights
(1)	(10)	(11)	(12)	(13)	(14)
1. Suren	-	-	-	-	-
2. Sumber Salak	-	-	-	-	-
3. Sumber Bulus	-	-	-	-	-
4. Sumber Lesung	-	-	-	-	-
5. Lembengan	-	-	-	-	-
6. Sumber Anget	-	-	-	-	-
7. Ledokombo	-	-	-	-	-
8. Slateng	-	-	-	-	-
9. Sukogidri	-	-	1	-	-
10. Karang Paiton	-	-	-	-	-
Kecamatan Ledokombo	-	-	1	-	-

Sumber/Source: Badan Kesatuan Bangsa dan Politik Kabupaten Jember/ National and Political Unity Agency

2021

05

PERTANIAN

AGRICULTURE

TOTAL PRODUKSI MENURUT JENIS TANAMAN (KUINTAL)

TOTAL PRODUCTION BY TYPE OF CROPS (QUINTAL)



Padi

PADDY

450.170

26.050

Jagung


MAIZE



Ubi Kayu

CASSAVA

0



PENJELASAN TEKNIS

1. Luas lahan pertanian bukan sawah menurut penggunaannya dapat dibedakan menjadi 2 bagian besar, yaitu luas penggunaan lahan sawah irigasi dan luas penggunaan lahan sawah non irigasi. Luas penggunaan lahan sawah irigasi meliputi lahan sawah ditanami padi dan tidak ditanami padi. Sedangkan luas penggunaan lahan sawah non irigasi terdiri dari tadah hujan, pasang surut serta rawa lebak.
2. Tanaman Bahan Makanan, data pertanian tanaman bahan makanan meliputi luas panen, produksi, produktivitas dari tanaman padi, palawija, dan kacang-kacangan.
3. Perkebunan menyajikan data luas areal dan produksi berdasarkan jenis perkebunan. Perkebunan dapat digolongkan ke dalam 2 kategori; perkebunan rakyat dan perkebunan besar, perkebunan besar terdiri dari perkebunan milik pemerintah dan perkebunan swasta.
4. Data statistik kehutanan merupakan data sekunder yang bersumber dari Perum Perhutani. Luas hutan berdasarkan Tata Guna Hutan kesepakatan digolongkan atas hutan tetap dan hutan yang dikonversikan. Hutan tetap menurut fungsinya dibedakan menjadi 4 (empat) kategori yaitu hutan lindung, hutan suaka alam

TECHNICAL NOTES

1. *The area of non-rice field agricultural land according to its use can be divided into 2 major group, which are irrigated fields and non-irrigated fields. The area irrigated paddy fields includes fields planted with paddy and not planted with paddy. Meanwhile, the area of non-irrigated paddy fields consists of rainfed, tidal and swamps.*
2. *Food Crops, agricultural data on food crops includes harvested area, production, productivity of rice, secondary crops, and legumes.*
3. *Estate Crops statistical Data offers data of area and production by type of Estate Crops. Estate Crops can be classified into 2 categories; small-scale plantations and large-scale plantations, large plantations consist of government-owned plantations and private plantations.*
4. *The secondary data on forestry were obtained from the state farm Perhutani. According to the method of making use of forest, areas are grouped into 2 (two) categories, those are permanent forest and converted forest. Furthermore, permanent forest by its function is divided into 4 (four) categories, those are protected forest, forest preserve, and national park, and permanent production forest.*
5. *Data on livestock population and the number of animals slaughtered*

- dan wisata, hutan produksi tetap.
5. Data populasi ternak dan jumlah ternak yang dipotong bersumber dari Dinas Peternakan.
 6. Data statistik perikanan merupakan data sekunder yang bersumber dari inas Perikanan. Statistik perikanan dibedakan atas data perikanan laut dan perikanan darat. Perikanan darat dirinci menjadi penangkapan ikan diperairan umum dan budidaya pemeliharaan ikan di tambak, kolam, karamba dan sawah.
- are obtained from the Animal Husbandry Services.*
6. *Fishery statistics are secondary data which are obtained from Fishery Services. Fishery statistics are categorized into two: sea fisheries and in land water fisheries. In land water fisheries are further classified into: fish catching in public waters; fish cultivation in brackish water ponds; fish ponds; bamboo fish traps; and fish breeding in rice field.*

ULASAN

Kecamatan Ledokombo merupakan salah satu kecamatan penyangga pangan nasional. Sebagai salah satu lumbung padi untuk Kabupaten Jember dengan produksi sebesar 45.017 ton selama tahun 2021 dengan produktivitas sebesar 56,79 Kw/Ha. Oleh karena itu produktivitas tanaman pangan khususnya padi perlu terus ditingkatkan.

Produksi tanaman jagung pada tahun 2021 mengalami penurunan dari tahun sebelumnya yaitu dari jumlah produksi sebanyak 29.286 kw meningkat pada tahun 2021 menjadi 26.050 kw.

Populasi Ternak Besar Kecamatan Ledokombo dalam kurun waktu 2020 – 2021 cenderung mengalami tren meningkat pada setiap jenis hewan ternaknya. Sapi potong merupakan populasi terbanyak di antara hewan lainnya, yaitu dari 10.802 ekor pada tahun 2020 menjadi 10.967 ekor pada tahun 2021. Urutan terbesar kedua adalah domba, sebesar 2.988 ekor pada tahun 2020 menjadi 3.036 ekor pada tahun 2021. Populasi terbesar ketiga adalah kelinci, yaitu sebanyak 2.484 ekor pada tahun 2020 menjadi 2.514 pada tahun 2021.

DESCRIPTION

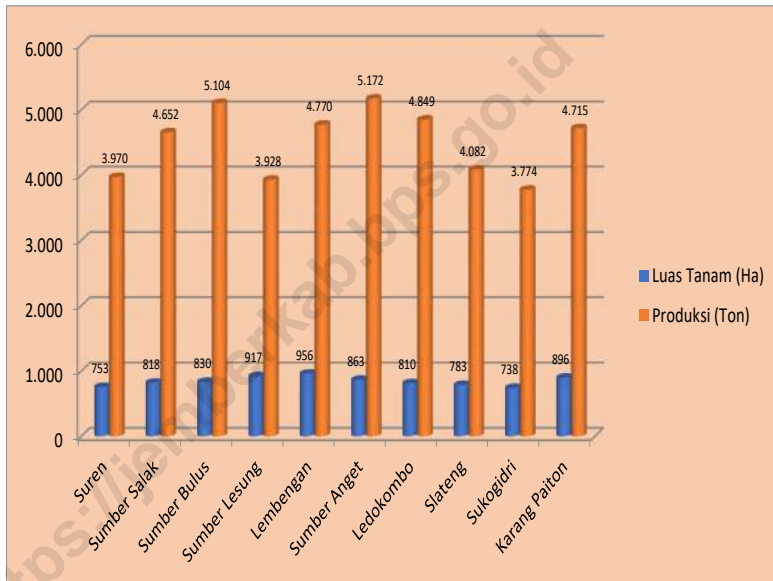
Ledokombo Subdistrict is one of the national food provider Subdistricts. As one of the rice barns for Jember Regency with a production of 45.017 tons during 2021 with a productivity of 56,79 Kw/Ha. Therefore, the productivity of food crops, especially rice, needs to be increased.

Corn crop production in 2021 has decreased from the previous year, from a total production of 29.286 kw to 26.050 kw.

The Large Livestock Population of Ledokombo Subdistrict in the period 2020-2021 had an increasing trend in each type of livestock. Beef cattle are the largest population among other animals, from 10.802 in 2020 to 10.967 in 2021. The second largest is sheeps, with 2.988 heads in 2020 to 3.036 in 2021. The third largest population is rabbit, which are 2.484 heads in 2020 to 2.514 in 2021.

Gambar 5.1
Figures

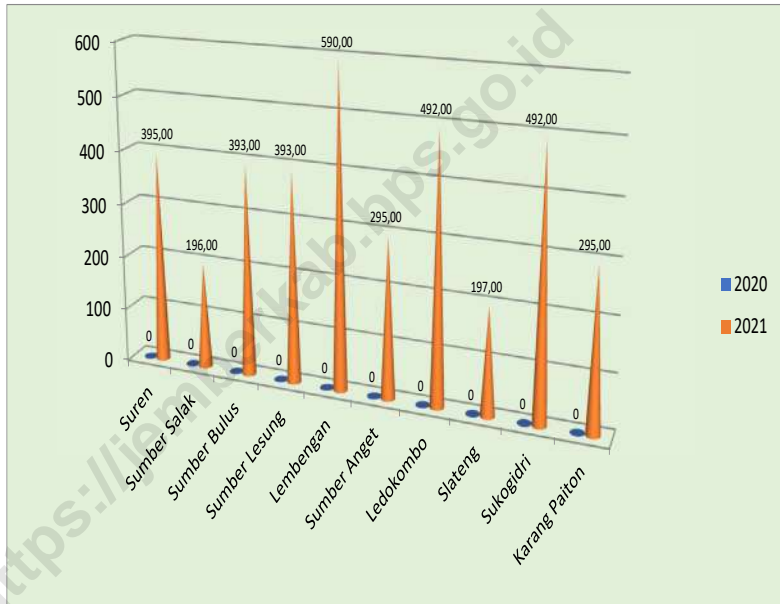
Luas Tanam dan Produksi Tanaman Padi Menurut Desa di Kecamatan Ledokombo, 2021
Planting Area and Production of Rice Plants by Village in Ledokombo Subdistrict, 2021



Sumber/Source : Dinas Tanaman Pangan Hortikultura dan Perkebunan Kabupaten Jember/Departement of Crops Horticulture and Plantation Service Regency of Jember.

Gambar 5.2
Figures

Produksi Cabe Rawit Menurut Desa di Kecamatan Ledokombo, 2021
Production of Small Chili by Village in Ledokombo Subdistrict 2021



Sumber/Source : Dinas Tanaman Pangan Hortikultura dan Perkebunan Kabupaten Jember/Departement of Crops Horticulture and Plantation Service Regency of Jember.

Tabel
Table 5.1

Luas Panen Tanaman Sayuran dan Buah-buahan Semusim Menurut Jenis Tanaman di Kecamatan Ledokombo (ha), 2018–2021
Harvested Area of Seasonal Vegetables and Fruits by Kind of Plant in Ledokombo Subdistrict (ha), 2018–2021

Jenis Tanaman Kind of Plants	2018	2019	2020	2021 ^x
(1)	(2)	(3)	(4)	(5)
Sayuran/Vegetables:				
Bawang Merah/Shallots	-	-
Bawang Putih/Garlic	-	-
Cabai Besar/Chili/Big Chili	1,00	-
Cabai Rawit/Chili/Cayenne Pepper	20,00	21,00
Kentang/Potato	14,00	-
Kubis/Cabbage	-	-
Kembang Kol/ Cauliflower	-	-
Petsai / sawi/ Mustard Green	-	-
Kacang Panjang/ Cowpea	14,00	-
Jamur/Mushrooms	-	-
Tomat/ Tomatoe	8,00	3,00
Terung/ Eggplant	17,00	1,00
Buncis/ Stringbean	-	-
Ketimun/ Cucumber	8,00	4,00
Labu Siam/ Squash	-	-
Kangkung/ Kangkung	-	-
Bayam/ Spinach	-	-
Buah–buahan/Fruits:				
Melon/ Melon	-	-
Semangka/ Watermelon	-	-
Jumlah/ Total	68,00	29,00

Catatan/Note: ...

Sumber/Source: BPS, Statistik Pertanian Hortikultura SPH-SBS/BPS-Statistics Indonesia, Agricultural Statistic for Horticulture SPH-SBS

Tabel 5.2
Table

Produksi Tanaman Sayuran dan Buah-buahan Semusim Menurut Jenis Tanaman di Kecamatan Ledokombo (kuintal), 2018–2021
Production of Seasonal Vegetables and Fruits by Kind of Plant in Ledokombo Subdistrict (quintal), 2018–2021

Jenis Tanaman Kind of Plants	2018	2019	2020	2021 ^x
(1)	(2)	(3)	(4)	(5)
Sayuran/Vegetables:	-	-
Bawang Merah/Shallots	-	-
Bawang Putih/Garlic	-	-
Cabai Besar/Chili/Big Chili	45,00	-
Cabai Rawit/Chili/Cayenne Pepper	2 973,00	3 738,00
Kentang/Potato	-	-
Kubis/Cabbage	-	-
Kembang Kol/ Cauliflower	-	-
Petsai / sawi/ Mustard Green	-	-
Kacang Panjang/ Cowpea	2 045,00	-
Jamur/Mushrooms	-	-
Tomat/ Tomatoe	1 274,00	1 399,00
Terung/ Eggplant	3 275,00	141,00
Buncis/ Stringbean	-	-
Ketimun/ Cucumber	-	199,00
Labu Siam/ Squash	-	-
Kangkung/ Kangkung	-	-
Bayam/ Spinach	-	-
Buah–buahan/Fruits:				-
Melon/ Melon	-	-
Semangka/ Watermelon	-	-
Jumlah/ Total	10 848,00	5 477,00

Catatan/Note: ...

Sumber/Source: BPS, Statistik Pertanian Hortikultura SPH-SBS/BPS-Statistics Indonesia, Agricultural Statistic for Horticulture SPH-SBS

Tabel 5.3
Table

Luas Panen Tanaman Biofarmaka Menurut Jenis Tanaman di Kecamatan Ledokombo (m²), 2018–2021
Harvested Area of Medicinal Plants by Kind of Plant in Ledokombo Subdistrict (m²), 2018–2021

Jenis Tanaman Kind of Plants	2018	2019	2020	2021 ^x
(1)	(2)	(3)	(4)	(5)
Jahe/Ginger	6 000
Kencur/East Indian Galangal	2 501
Kunyit/Turmeric	3 001
Laos/Lengkuas/Galanga	3 001
Lempuyang/ Zingiber Aromaticum	-
Temu Lawak/ Java Turmeric	2 001
Temu Ireng/ Black Turmeric	499
Temu Kunci/ Chines keys	-
Dlingo/Dringo/ Dlingo/ DringoSweet Root/Calamus	-
Kapulaga / Java Cardamom	-
Mengkudu/Pace/ Indian Mulberry	2 501
Mahkota Dewa*	-
Keji Beling/ Verbenaceae	-
Sambiloto/ King of Bitter	-
Lidah Buaya/Aloe Vera	-
Tahun/Year2021	19 504

Catatan/Note: ...

Sumber/Source: BPS, Statistik Pertanian Hortikultura SPH-TBF/BPS-Statistics Indonesia, Agricultural Statistic for Horticulture SPH-TBF

Tabel
Table 5.4

Produksi Tanaman Biofarmaka Menurut Jenis Tanaman di Kecamatan Ledokombo (kg), 2018–2021
Production of Medicinal Plants by Kind of Plant in Ledokombo Subdistrict (kg), 2018–2021

Jenis Tanaman Kind of Plants	2018	2019	2020	2021*
(1)	(2)	(3)	(4)	(5)
Jahe/Ginger	28 250
Kencur/East Indian Galangal	7 155
Kunyit/Turmeric	24 400
Laos/Lengkuas/Galanga	25 635
Lempuyang/ Zingiber Aromaticum	-
Temu Lawak/ Java Turmeric	7 950
Temu Ireng/ Black Turmeric	2 000
Temu Kunci/ Chines keys	-
Dlingo/Dringo/ Dlingo/ DringoSweet Root/Calamus	-
Kapulaga / Java Cardamom	-
Mengkudu/Pace/ Indian Mulberry	56 256
Mahkota Dewa*	-
Keji Beling/ Verbenaceae	-
Sambiloto/ King of Bitter	-
Lidah Buaya/Aloe Vera	-
Tahun/Year2021	151 646

Catatan/Note: ...

Sumber/Source: BPS, Statistik Pertanian Hortikultura SPH-TBF/BPS-Statistics Indonesia, Agricultural Statistic for Horticulture SPH-TBF

Tabel
Table 5.5

**Luas Panen Tanaman Hias Menurut Jenis Tanaman di
Kecamatan Ledokombo (m²), 2018–2021**
**Harvested Area of Ornamental Plants by Kind of Plant in
Ledokombo Subdistrict (m²), 2018–2021**

Jenis Tanaman Kind of Plants	2018	2019	2020	2021 ^x
(1)	(2)	(3)	(4)	(5)
Anggrek/ <i>Orchid</i>	-
Krisan/ <i>Chrysantemum</i>	-
Mawar/ <i>Rose</i>	-
Sedap Malam/ <i>Tuberose</i>	-
Anthurium Bunga/ <i>Anthurium Flower</i>	-
Gerbera / Herbras	-
Gladiol	-
Heliconia (Pisang-pisangan)*	-
Melati/ <i>Jasmine</i>	-
Palem/ <i>Palm*</i>	-
Aglonema/ <i>Aglonema*</i>	-
Adenium/ <i>Adenium*</i>	-
Euphorbia/ <i>Euphorbia*</i>	-
Sansievera*	-
Anthurium*	-
Tahun/Year2021	-

Catatan/Note: ...

Sumber/Source: BPS, Statistik Pertanian Hortikultura SPH-TH/BPS-Statistics Indonesia, *Agricultural Statistik for Horticulture SPH-TH*

Tabel
Table 5.6

**Produksi Tanaman Hias Menurut Jenis Tanaman di
Kecamatan Ledokombo (tangkai), 2018–2021**
*Production of Ornamental Plants by Kind of Plant in
Ledokombo Subdistrict (stalks), 2018–2021*

Jenis Tanaman Kind of Plants	2018	2019	2020	2021 ^x
(1)	(2)	(3)	(4)	(5)
Anggrek/ <i>Orchid</i>	-
Krisan/ <i>Chrysantemum</i>	-
Mawar/ <i>Rose</i>	-
Sedap Malam/ <i>Tuberose</i>	-
Anthurium Bunga/ <i>Anthurium Flower</i>	-
Gerbera / Herbras	-
Gladiol	-
Heliconia (Pisang-pisangan)*	-
Melati/ Jasmine	-
Palem/ Palm*	-
Aglonema/ <i>Aglonema*</i>	-
Adenium/ <i>Adenium*</i>	-
Euphorbia/ <i>Euphorbia*</i>	-
Sansievera*	-
Anthurium*	-
Tahun/Year2021	-
		

Catatan/Note: ...

Sumber/Source: BPS, Statistik Pertanian Hortikultura SPH-TH/BPS-Statistics Indonesia, Agricultural Statistik for Horticulture SPH-TH

Tabel 5.7
Table

Produksi Buah-Buahan dan Sayuran Tahunan Menurut Jenis Tanaman di Kecamatan Ledokombo (kuintal), 2018–2021
Production of Annual Fruits and Vegetables by Kind of Plant in Ledokombo Subdistrict (quintal), 2018–2021

Jenis Tanaman <i>Kind of Plants</i>	2018	2019	2020	2021*
(1)	(2)	(3)	(4)	(5)
Buah–Buahan/Fruits:				
Durian/ <i>Durian</i>	150,00	2 696,00
Jeruk Siam/Keprok/ <i>Orange/Tangerine</i>	500,00	-
Mangga/ <i>Mango</i>	3 441,00	1 603,00
Pepaya/ <i>Papaya</i>	30 558,00	35 800,00
Pisang/ <i>Banana</i>	17 500,00	12 684,00
Salak/ <i>Snakefruit</i>	325,00	-
Alpukat/ <i>Avocado</i>	140,00	1 949,00
Belimbing/ <i>Starfruit</i>	60,00	-
Duku/Langsat/ Kokosan/Duku	40,00	2 273,00
Jambo Jambu Biji/ <i>Guava</i>	105,00	1 899,00
Jambu Air/ <i>Rose Aple</i>	20,00	-
Jeruk Besar/ <i>Pomelo</i>	-	-
Manggis/ <i>Mangosteen</i>	10,00	147,00
Nangka/ <i>Jackfruit</i>	325,00	586,00
Nanas/ <i>Pineapple*</i>	-	-
Rambutan/ <i>Rambutan</i>	4 000,00	1 454,00
Sawo/ <i>Star Aple (Sapodilla)</i>	-	-
Markisa/ <i>Marquisa</i>	-	-
Sirsat/ <i>Soursop</i>	130,00	190,00
Sukun/ <i>Breadfruit</i>	94,00	-
Anggur/ <i>Grape</i>	-	-
Kelengkeng/ <i>Longan</i>	-	-
Buah Naga/ <i>Dragon</i>	-	-
Sayuran/Vegetables:				
Melinjo/ <i>Melinjo</i>	-	166,00
Petai/ <i>Twisted Clusterbean</i>	-	186,00
Tahun/Year2021			57 323,00	61 633,00

Catatan/Note: ...

Sumber/Source: BPS, Statistik Pertanian Hortikultura SPH-BST/BPS-Statistics Indonesia, *Agricultural Statistic for Horticulture SPH-BST*

Tabel
Table 5.8

Luas Panen Tanaman Sayuran Menurut Desa dan Jenis Tanaman (ha) di Kecamatan Ledokombo 2021
Harvested Area of Vegetables by Village and Kind of Plant (ha) in Ledokombo Subdistrict 2021

Desa Village	Bawang Merah Shallot		Cabe Besar Big Chili		Cabe Rawit Small Chili		Kentang Potato		Kubis Cabbage	
	2020	2021	2020	2021	2020	2021	2020	2021	2020	2021
(1)	(2)	(3)	(4)	(5)	(6)	(7)	(8)	(9)	(10)	(11)
1. Suren	-	-	-	-	2,00	2,00	-	-	-	-
2. Sumber Salak	-	-	-	-	3,00	1,00	-	-	-	-
3. Sumber Bulus	-	-	-	-	3,00	2,00	-	-	-	-
4. Sumber Lesung	-	-	-	-	4,00	2,00	-	-	-	-
5. Lembengan	-	-	1,00	-	5,00	3,00	-	-	-	-
6. Sumber Anget	-	-	-	-	1,00	2,00	-	-	-	-
7. Ledokombo	-	-	-	-	2,00	3,00	-	-	-	-
8. Slateng	-	-	-	-	-	1,00	-	-	-	-
9. Sukogidri	-	-	-	-	-	3,00	-	-	-	-
10. Karang Paiton	-	-	-	-	-	2,00	-	-	-	-
Kecamatan Ledokombo	-	-	1,00	-	20,00	21,00	-	-	-	-

Catatan/Note: ...

Sumber/Source: Dinas Tanaman Pangan Hortikultura dan Perkebunan Kabupaten Jember.

Source: *Departement of Crops Horticulture and Plantation Service Regency of Jember.*

Lanjutan Tabel 5.8/ Continued Table 5.8

<i>Desa Village</i>	Petsai Chinese Cabbage		Tomat Tomato		Bawang Putih Garlic	
	2020	2021	2020	2021	2020	2021
(1)	(12)	(13)	(14)	(15)	(16)	(17)
1. Suren	-	-	1,00	-	-	-
2. Sumber Salak	-	-	1,00	-	-	-
3. Sumber Bulus	-	-	1,00	1,00	-	-
4. Sumber Lesung	-	-	1,00	-	-	-
5. Lembengan	-	-	2,00	1,00	-	-
6. Sumber Anget	-	-	1,00	-	-	-
7. Ledokombo	-	-	1,00	1,00	-	-
8. Slateng	-	-	-	-	-	-
9. Sukogidri	-	-	-	-	-	-
10. Karang Paiton	-	-	-	-	-	-
Kecamatan Ledokombo	-	-	8,00	3,00	-	-

Catatan/Note: ...

Sumber/Source: Dinas Tanaman Pangan Hortikultura dan Perkebunan Kabupaten Jember.

Source: Department of Crops Horticulture and Plantation Service Regency of Jember.

Lanjutan Tabel 5.8/ Continued Table 5.8

<i>Desa Village</i>	Jamur/ Mushrooms		Terung/ Eggplant		Buncis/ Stringbean		Ketimun/ Cucumber		Labu Siam/ Squash	
	2020	2021	2020	2021	2020	2021	2020	2021	2020	2021
(1)	(18)	(19)	(20)	(21)	(22)	(23)	(24)	(25)	(26)	(27)
1. Suren	-	-	3,00	1,00	-	-	1,00	1,00	-	-
2. Sumber Salak	-	-	3,00	-	-	-	1,00	1,00	-	-
3. Sumber Bulus	-	-	3,00	-	-	-	1,00	1,00	-	-
4. Sumber Lesung	-	-	3,00	-	-	-	1,00	-	-	-
5. Lembengan	-	-	2,00	-	-	-	2,00	-	-	-
6. Sumber Anget	-	-	1,00	-	-	-	1,00	-	-	-
7. Ledokombo	-	-	2,00	-	-	-	1,00	-	-	-
8. Slateng	-	-	-	-	-	-	-	-	-	-
9. Sukogidri	-	-	-	-	-	-	-	1,00	-	-
10. Karang Paiton	-	-	-	-	-	-	-	-	-	-
Kecamatan Ledokombo	-	-	17,00	1,00	-	-	8,00	4,00	-	-

Catatan/Note: ...

Sumber/Source: Dinas Tanaman Pangan Hortikultura dan Perkebunan Kabupaten Jember.

Source: Department of Crops Horticulture and Plantation Service Regency of Jember.

Lanjutan Tabel 5.8/ Continued Table 5.8

<i>Desa Village</i>	Kembang Kol/ Cauliflower		Kangkung/ Kangkung		Bayam/ Spinach		Melon/ Melon		Semangka/ Watermelon	
	2020	2021	2020	2021	2020	2021	2020	2021	2020	2021
(1)	(28)	(29)	(30)	(31)	(32)	(33)	(34)	(35)	(36)	(37)
1. Suren	-	-	-	-	-	-	-	-	-	-
2. Sumber Salak	-	-	-	-	-	-	-	-	-	-
3. Sumber Bulus	-	-	-	-	-	-	-	-	-	-
4. Sumber Lesung	-	-	-	-	-	-	-	-	-	-
5. Lembengan	-	-	-	-	-	-	-	-	-	-
6. Sumber Anget	-	-	-	-	-	-	-	-	-	-
7. Ledokombo	-	-	-	-	-	-	-	-	-	-
8. Slateng	-	-	-	-	-	-	-	-	-	-
9. Sukogidri	-	-	-	-	-	-	-	-	-	-
10. Karang Paiton	-	-	-	-	-	-	-	-	-	-
Kecamatan Ledokombo	-	-	-	-	-	-	-	-	-	-

Catatan/Note: ...

Sumber/Source: Dinas Tanaman Pangan Hortikultura dan Perkebunan Kabupaten Jember.

Source: Department of Crops Horticulture and Plantation Service Regency of Jember.

Tabel 5.9
Table

Produksi Tanaman Sayuran Menurut Desa dan Jenis Tanaman (kw) di Kecamatan Ledokombo 2021
Production of Vegetables by Village and Kind of Plant (kw) in Ledokombo Subdistrict 2021

Desa Village	Bawang Merah Shallot		Cabe Besar Big Chili		Cabe Rawit Small Chili		Kentang Potato		Kubis Cabbage	
	2020	2021	2020	2021	2020	2021	2020	2021	2020	2021
(1)	(2)	(3)	(4)	(5)	(6)	(7)	(8)	(9)	(10)	(11)
1. Suren	-	-	-	-	-	395,00	-	-	-	-
2. Sumber Salak	-	-	-	-	-	196,00	-	-	-	-
3. Sumber Bulus	-	-	-	-	-	393,00	-	-	-	-
4. Sumber Lesung	-	-	-	-	-	393,00	-	-	-	-
5. Lembengan	-	-	-	-	-	590,00	-	-	-	-
6. Sumber Anget	-	-	-	-	-	295,00	-	-	-	-
7. Ledokombo	-	-	-	-	-	492,00	-	-	-	-
8. Slateng	-	-	-	-	-	197,00	-	-	-	-
9. Sukogidri	-	-	-	-	-	492,00	-	-	-	-
10. Karang Paiton	-	-	-	-	-	295,00	-	-	-	-
Kecamatan Ledokombo	-	-	-	-	-	3 738	-	-	-	-

Catatan/Note: ...

Sumber: Dinas Tanaman Pangan Hortikultura dan Perkebunan Kabupaten Jember.

Source: *Departement of Crops Horticulture and Plantation Service Regency of Jember.*

Lanjutan Tabel 5.9/ Continued Table 5.9

<i>Desa Village</i>	Petsai Chinese Cabbage		Tomat Tomato		Bawang Putih Garlic	
	2020	2021	2020	2021	2020	2021
(1)	(12)	(13)	(14)	(15)	(16)	(17)
1. Suren	-	-	-	224,00	-	-
2. Sumber Salak	-	-	-	56,00	-	-
3. Sumber Bulus	-	-	-	196,00	-	-
4. Sumber Lesung	-	-	-	84,00	-	-
5. Lembengan	-	-	-	307,00	-	-
6. Sumber Anget	-	-	-	112,00	-	-
7. Ledokombo	-	-	-	168,00	-	-
8. Slateng	-	-	-	56,00	-	-
9. Sukogidri	-	-	-	84,00	-	-
10. Karang Paiton	-	-	-	112,00	-	-
Kecamatan Ledokombo	-	-	-	1 399,00	-	-

Catatan/Note: ...

Sumber: Dinas Tanaman Pangan Hortikultura dan Perkebunan Kabupaten Jember.

Source: *Departement of Crops Horticulture and Plantation Service Regency of Jember.*

Lanjutan Tabel 5.9/ Continued Table 5.9

Desa Village	Jamur/ Mushrooms		Terung/ Eggplant		Buncis/ Stringbean		Ketimun/ Cucumber		Labu Siam/ Squash	
	2020	2021	2020	2021	2020	2021	2020	2021	2020	2021
(1)	(18)	(19)	(20)	(21)	(22)	(23)	(24)	(25)	(26)	(27)
1. Suren	-	-	-	13,00	-	-	-	18,00	-	-
2. Sumber Salak	-	-	-	4,00	-	-	-	6,00	-	-
3. Sumber Bulus	-	-	-	10,00	-	-	-	14,00	-	-
4. Sumber Lesung	-	-	-	14,00	-	-	-	20,00	-	-
5. Lembengan	-	-	-	11,00	-	-	-	16,00	-	-
6. Sumber Anget	-	-	-	11,00	-	-	-	16,00	-	-
7. Ledokombo	-	-	-	17,00	-	-	-	24,00	-	-
8. Slateng	-	-	-	13,00	-	-	-	18,00	-	-
9. Sukogidri	-	-	-	34,00	-	-	-	47,00	-	-
10. Karang Paiton	-	-	-	14,00	-	-	-	20,00	-	-
Kecamatan Ledokombo	-	-	-	141,00	-	-	-	199,00	-	-

Catatan/Note: ...

Sumber: Dinas Tanaman Pangan Hortikultura dan Perkebunan Kabupaten Jember.

Source: Department of Crops Horticulture and Plantation Service Regency of Jember.

Lanjutan Tabel 5.9/ Continued Table 5.9

<i>Desa Village</i>	Kembang Kol/ Cauliflower		Kangkung/ Kangkung		Bayam/ Spinach		Melon/ Melon		Semangka/ Watermelon	
	2020	2021	2020	2021	2020	2021	2020	2021	2020	2021
(1)	(28)	(29)	(30)	(31)	(32)	(33)	(34)	(35)	(36)	(37)
1. Suren	-	-	-	-	-	-	-	-	-	-
2. Sumber Salak	-	-	-	-	-	-	-	-	-	-
3. Sumber Bulus	-	-	-	-	-	-	-	-	-	-
4. Sumber Lesung	-	-	-	-	-	-	-	-	-	-
5. Lembengan	-	-	-	-	-	-	-	-	-	-
6. Sumber Anget	-	-	-	-	-	-	-	-	-	-
7. Ledokombo	-	-	-	-	-	-	-	-	-	-
8. Slateng	-	-	-	-	-	-	-	-	-	-
9. Sukogidri	-	-	-	-	-	-	-	-	-	-
10. Karang Paiton	-	-	-	-	-	-	-	-	-	-
Kecamatan Ledokombo	-	-	-	-	-	-	-	-	-	-

Catatan/Note: ...

Sumber: Dinas Tanaman Pangan Hortikultura dan Perkebunan Kabupaten Jember.

Source: *Department of Crops Horticulture and Plantation Service Regency of Jember.*

Tabel 5.10
Table

**Luas Panen Tanaman Biofarmaka Menurut Desa/
Kelurahan dan Jenis Tanaman (m2) di Kecamatan
Ledokombo 2021**
*Harvested Area of Medicinal Plants by Village/Kelurahan
and Kind of Plant (m2) in Ledokombo Subdistrict 2021*

Desa/Kelurahan/Village/ Kelurahan	Jahe Ginger		Laos/Lengkuas Galanga	
	2020	2021	2020	2021
(1)	(2)	(3)	(4)	(5)
1. Suren	-	460,00	-	190,00
2. Sumber Salak	-	500,00	-	237,00
3. Sumber Bulus	-	713,00	-	295,00
4. Sumber Lesung	-	648,00	-	268,00
5. Lembengan	-	387,00	-	151,00
6. Sumber Anget	-	600,00	-	248,00
7. Ledokombo	-	712,00	-	294,00
8. Slateng	-	638,00	-	264,00
9. Sukogidri	-	700,00	-	289,00
10. Karang Paiton	-	642,00	-	265,00
Kecamatan Ledokombo	-	6 000,00	-	2 501,00

Catatan/Note: ...

Sumber: Dinas Tanaman Pangan Hortikultura dan Perkebunan Kabupaten Jember.

Source: *Department of Crops Horticulture and Plantation Service Regency of Jember.*

Lanjutan Tabel 5.10/ Continued Table 5.10

<i>Desa/KelurahanVillage/ Kelurahan</i>	Kencur East Indian Galangal		Kunyit Turmeric	
	2020	2021	2020	2021
(1)	(6)	(7)	(8)	(9)
1. Suren	-	298,00	-	298,00
2. Sumber Salak	-	237,00	-	237,00
3. Sumber Bulus	-	398,00	-	398,00
4. Sumber Lesung	-	268,00	-	268,00
5. Lembengan	-	381,00	-	381,00
6. Sumber Anget	-	241,00	-	241,00
7. Ledokombo	-	310,00	-	310,00
8. Slateng	-	294,00	-	294,00
9. Sukogidri	-	289,00	-	289,00
10. Karang Paiton	-	285,00	-	285,00
Kecamatan Ledokombo	-	3 001,00	-	3 001,00

Catatan/Note: ...

Sumber: Dinas Tanaman Pangan Hortikultura dan Perkebunan Kabupaten Jember.

Source: *Departement of Crops Horticulture and Plantation Service Regency of Jember.*

Lanjutan Tabel 5.10/ Continued Table 5.10

Desa/Kelurahan Village/ Kelurahan	Lempuyang/ Zingiber Aromaticum		Temu Lawak/ Java Turmeric		Temu Ireng/ Black Turmeric	
	2020	2021	2020	2021	2020	2021
(1)	(10)	(11)	(12)	(13)	(14)	(15)
1. Suren	-	-	-	130,00	-	50,00
2. Sumber Salak	-	-	-	231,00	-	56,00
3. Sumber Bulus	-	-	-	195,00	-	46,00
4. Sumber Lesung	-	-	-	265,00	-	66,00
5. Lembengan	-	-	-	151,00	-	50,00
6. Sumber Anget	-	-	-	248,00	-	49,00
7. Ledokombo	-	-	-	113,00	-	45,00
8. Slateng	-	-	-	264,00	-	45,00
9. Sukogidri	-	-	-	200,00	-	50,00
10. Karang Paiton	-	-	-	204,00	-	42,00
Kecamatan Ledokombo	-	-	-	2 001,00	-	499,00

Catatan/Note: ...

Sumber: Dinas Tanaman Pangan Hortikultura dan Perkebunan Kabupaten Jember.

Source: *Departement of Crops Horticulture and Plantation Service Regency of Jember.*

Lanjutan Tabel 5.10/ Continued Table 5.10

<i>Desa/KelurahanVillage/ Kelurahan</i>	Temu Kunci/ Chines keys		Dlingo/Dringo/ Dlingo/ DringoSweet Root/ Calamus		Kapulaga./ Java Cardamom	
	2020	2021	2020	2021	2020	2021
(1)	(16)	(17)	(18)	(19)	(20)	(21)
1. Suren	-	-	-	-	-	-
2. Sumber Salak	-	-	-	-	-	-
3. Sumber Bulus	-	-	-	-	-	-
4. Sumber Lesung	-	-	-	-	-	-
5. Lembengan	-	-	-	-	-	-
6. Sumber Anget	-	-	-	-	-	-
7. Ledokombo	-	-	-	-	-	-
8. Slateng	-	-	-	-	-	-
9. Sukogidri	-	-	-	-	-	-
10. Karang Paiton	-	-	-	-	-	-
Kecamatan Ledokombo	-	-	-	-	-	-

Catatan/Note: ...

Sumber: Dinas Tanaman Pangan Hortikultura dan Perkebunan Kabupaten Jember.

Source: *Departement of Crops Horticulture and Plantation Service Regency of Jember.*

Lanjutan Tabel 5.10/ Continued Table 5.10

<i>Desa/KelurahanVillage/ Kelurahan</i>	Mengkudu/Pace/ Indian Mulberry*		Mahkota Dewa*		Keji Beling/ Verbenaceae	
	2020	2021	2020	2021	2020	2021
(1)	(22)	(23)	(24)	(25)	(26)	(27)
1. Suren	-	190,00	-	-	-	-
2. Sumber Salak	-	237,00	-	-	-	-
3. Sumber Bulus	-	295,00	-	-	-	-
4. Sumber Lesung	-	268,00	-	-	-	-
5. Lembengan	-	151,00	-	-	-	-
6. Sumber Anget	-	248,00	-	-	-	-
7. Ledokombo	-	294,00	-	-	-	-
8. Slateng	-	264,00	-	-	-	-
9. Sukogidri	-	289,00	-	-	-	-
10. Karang Paiton	-	265,00	-	-	-	-
Kecamatan Ledokombo	-	2 501,00	-	-	-	-

Catatan/Note: ...

Sumber: Dinas Tanaman Pangan Hortikultura dan Perkebunan Kabupaten Jember.

Source: *Departement of Crops Horticulture and Plantation Service Regency of Jember.*

Lanjutan Tabel 5.10/ Continued Table 5.10

<i>Desa/KelurahanVillage/ Kelurahan</i>	Sambiloto/ King of Bitter		Lidah Buaya/Aloe Vera	
	2020	2021	2020	2021
(1)	(28)	(29)	(30)	(31)
1. Suren	-	-	-	-
2. Sumber Salak	-	-	-	-
3. Sumber Bulus	-	-	-	-
4. Sumber Lesung	-	-	-	-
5. Lembengan	-	-	-	-
6. Sumber Anget	-	-	-	-
7. Ledokombo	-	-	-	-
8. Slateng	-	-	-	-
9. Sukogidri	-	-	-	-
10. Karang Paiton	-	-	-	-
Kecamatan Ledokombo	-	-	-	-

Catatan/Note: ...

Sumber: Dinas Tanaman Pangan Hortikultura dan Perkebunan Kabupaten Jember.

Source: *Department of Crops Horticulture and Plantation Service Regency of Jember.*

Tabel 5.11
Table

Produksi Tanaman Biofarmaka Menurut Desa/Kelurahan dan Jenis Tanaman (kg.) di Kecamatan Ledokombo 2021
Production of Medicinal Plants by Village/Kelurahan and Kind of Plant (kg.) in Ledokombo Subdistrict 2021

Desa/Kelurahan/Village/ Kelurahan	Jahe Ginger		Laos/Lengkuas Galanga	
	2020	2021	2020	2021
(1)	(2)	(3)	(4)	(5)
1. Suren	-	2.162,00	-	1.938,84
2. Sumber Salak	-	2.350,00	-	2.414,46
3. Sumber Bulus	-	3.401,10	-	3.140,21
4. Sumber Lesung	-	3.045,60	-	2.731,05
5. Lembengan	-	1.818,90	-	1.535,10
6. Sumber Anget	-	2.820,00	-	2.528,93
7. Ledokombo	-	3.346,40	-	3.000,99
8. Slateng	-	2.998,60	-	2.689,09
9. Sukogidri	-	3.290,00	-	2.950,41
10. Karang Paiton	-	3.017,40	-	2.705,92
Kecamatan Ledokombo	-	28 250,00	-	25 635,00

Catatan/Note: ...

Sumber: Dinas Tanaman Pangan Hortikultura dan Perkebunan Kabupaten Jember.

Source: *Departement of Crops Horticulture and Plantation Service Regency of Jember.*

Lanjutan Tabel 5.11/ Continued Table 5.11

<i>Desa/Kelurahan Village/ Kelurahan</i>	Kencur East Indian Galangal		Kunyit Turmeric	
	2020	2021	2020	2021
(1)	(6)	(7)	(8)	(9)
1. Suren	-	685,49	-	2.414,45
2. Sumber Salak	-	594,51	-	1.917,36
3. Sumber Bulus	-	714,54	-	3.320,79
4. Sumber Lesung	-	680,83	-	2.168,78
5. Lembengan	-	875,15	-	3.082,05
6. Sumber Anget	-	574,15	-	1.951,56
7. Ledokombo	-	713,49	-	2.512,74
8. Slateng	-	675,38	-	2.378,45
9. Sukogidri	-	985,29	-	2.342,98
10. Karang Paiton	-	656,17	-	2.310,84
Kecamatan Ledokombo	-	7 155,00	-	24 400,00

Catatan/Note: ...

Sumber: Dinas Tanaman Pangan Hortikultura dan Perkebunan Kabupaten Jember.

Source: *Departement of Crops Horticulture and Plantation Service Regency of Jember.*

Lanjutan Tabel 5.11/ Continued Table 5.11

Desa/Kelurahan/Village/ Kelurahan	Lempuyang/ Zingiber Aromaticum		Temu Lawak/ Java Turmeric		Temu Ireng/ Black Turmeric	
	2020	2021	2020	2021	2020	2021
(1)	(10)	(11)	(12)	(13)	(14)	(15)
1. Suren	-	-	-	517,73	-	200,13
2. Sumber Salak	-	-	-	918,23	-	225,14
3. Sumber Bulus	-	-	-	774,62	-	183,40
4. Sumber Lesung	-	-	-	1.043,71	-	263,60
5. Lembengan	-	-	-	598,99	-	200,80
6. Sumber Anget	-	-	-	986,78	-	196,69
7. Ledokombo	-	-	-	450,60	-	181,14
8. Slateng	-	-	-	1.049,27	-	181,82
9. Sukogidri	-	-	-	797,01	-	200,41
10. Karang Paiton	-	-	-	813,07	-	166,86
Kecamatan Ledokombo	-	-	-	7 950,00	-	2 000,00

Catatan/Note: ...

Sumber: Dinas Tanaman Pangan Hortikultura dan Perkebunan Kabupaten Jember.

Source: Department of Crops Horticulture and Plantation Service Regency of Jember.

Lanjutan Tabel 5.11/ Continued Table 5.11

Desa/Kelurahan/Village/ Kelurahan	Temu Kunci/ Chines keys		Dlingo/Dringo/ Dlingo/ DringoSweet Root/ Calamus		Kapulaga./ Java Cardamom	
	2020	2021	2020	2021	2020	2021
(1)	(16)	(17)	(18)	(19)	(20)	(21)
1. Suren	-	-	-	-	-	-
2. Sumber Salak	-	-	-	-	-	-
3. Sumber Bulus	-	-	-	-	-	-
4. Sumber Lesung	-	-	-	-	-	-
5. Lembengan	-	-	-	-	-	-
6. Sumber Anget	-	-	-	-	-	-
7. Ledokombo	-	-	-	-	-	-
8. Slateng	-	-	-	-	-	-
9. Sukogidri	-	-	-	-	-	-
10. Karang Paiton	-	-	-	-	-	-
Kecamatan Ledokombo	-	-	-	-	-	-

Catatan/Note: ...

Sumber: Dinas Tanaman Pangan Hortikultura dan Perkebunan Kabupaten Jember.

Source: *Department of Crops Horticulture and Plantation Service Regency of Jember.*

Lanjutan Tabel 5.11/ Continued Table 5.11

Desa/KelurahanVillage/ Kelurahan	Mengkudu/Pace/ Indian Mulberry*		Mahkota Dewa*		Keji Beling/ Verbenaceae	
	2020	2021	2020	2021	2020	2021
(1)	(22)	(23)	(24)	(25)	(26)	(27)
1. Suren	-	4.279,51	-	-	-	-
2. Sumber Salak	-	5.326,01	-	-	-	-
3. Sumber Bulus	-	6.629,63	-	-	-	-
4. Sumber Lesung	-	6.026,38	-	-	-	-
5. Lembengan	-	3.386,03	-	-	-	-
6. Sumber Anget	-	5.579,51	-	-	-	-
7. Ledokombo	-	6.619,83	-	-	-	-
8. Slateng	-	5.931,82	-	-	-	-
9. Sukogidri	-	6.508,26	-	-	-	-
10. Karang Paiton	-	5.969,01	-	-	-	-
Kecamatan Ledokombo	-	56 257,00	-	-	-	-

Catatan/Note: ...

Sumber: Dinas Tanaman Pangan Hortikultura dan Perkebunan Kabupaten Jember.

Source: *Departement of Crops Horticulture and Plantation Service Regency of Jember.*

Lanjutan Tabel 5.11/ Continued Table 5.11

<i>Desa/Kelurahan Village/ Kelurahan</i>	Sambiloto/ King of Bitter		Lidah Buaya/Aloe Vera	
	2020	2021	2020	2021
(1)	(28)	(29)	(30)	(31)
1. Suren	-	-	-	-
2. Sumber Salak	-	-	-	-
3. Sumber Bulus	-	-	-	-
4. Sumber Lesung	-	-	-	-
5. Lembengan	-	-	-	-
6. Sumber Anget	-	-	-	-
7. Ledokombo	-	-	-	-
8. Slateng	-	-	-	-
9. Sukogidri	-	-	-	-
10. Karang Paiton	-	-	-	-
Kecamatan Ledokombo	-	-	-	-

Catatan/Note: ...

Sumber: Dinas Tanaman Pangan Hortikultura dan Perkebunan Kabupaten Jember.

Source: *Departement of Crops Horticulture and Plantation Service Regency of Jember.*

Tabel 5.12
Table

Luas Panen Tanaman Hias Menurut Desa/Kelurahan dan Jenis Tanaman (m2) di Kecamatan Ledokombo, 2021
Harvested Area of Ornamental Plants by Village/Kelurahan and Kind of Plant (m2) In Jember Subdistrict 2021

Desa/KelurahanVillage/ Kelurahan	Anggrek Orchid		Krisan Chrysantemum	
	2020	2021	2020	2021
(1)	(2)	(3)	(4)	(5)
1. Suren	-	-	-	-
2. Sumber Salak	-	-	-	-
3. Sumber Bulus	-	-	-	-
4. Sumber Lesung	-	-	-	-
5. Lembengan	-	-	-	-
6. Sumber Anget	-	-	-	-
7. Ledokombo	-	-	-	-
8. Slateng	-	-	-	-
9. Sukogidri	-	-	-	-
10. Karang Paiton	-	-	-	-
Kecamatan Ledokombo	-	-	-	-

Catatan/Note: ...

Sumber: Dinas Tanaman Pangan Hortikultura dan Perkebunan Kabupaten Jember.

Source: Departement of Crops Horticulture and Plantation Service Regency of Jember.

Lanjutan Tabel 5.12/ Continued Table 5.12

<i>Desa/KelurahanVillage/ Kelurahan</i>	Mawar Rose		Sedap Malam Tuberose	
	2020	2021	2020	2021
(1)	(6)	(7)	(8)	(9)
1. Suren	-	-	-	-
2. Sumber Salak	-	-	-	-
3. Sumber Bulus	-	-	-	-
4. Sumber Lesung	-	-	-	-
5. Lembengan	-	-	-	-
6. Sumber Anget	-	-	-	-
7. Ledokombo	-	-	-	-
8. Slateng	-	-	-	-
9. Sukogidri	-	-	-	-
10. Karang Paiton	-	-	-	-
Kecamatan Ledokombo	-	-	-	-

Catatan/Note: ...

Sumber: Dinas Tanaman Pangan Hortikultura dan Perkebunan Kabupaten Jember.

Source: *Departement of Crops Horticulture and Plantation Service Regency of Jember.*

Lanjutan Tabel 5.12/ Continued Table 5.12

Desa/KelurahanVillage/ Kelurahan	Anthurium Bunga/ Anthurium Flower		Gerbera / Herbras		Gladiol	
	2020	2021	2020	2021	2020	2021
(1)	(10)	(11)	(12)	(13)	(14)	(15)
1. Suren	-	-	-	-	-	-
2. Sumber Salak	-	-	-	-	-	-
3. Sumber Bulus	-	-	-	-	-	-
4. Sumber Lesung	-	-	-	-	-	-
5. Lembengan	-	-	-	-	-	-
6. Sumber Anget	-	-	-	-	-	-
7. Ledokombo	-	-	-	-	-	-
8. Slateng	-	-	-	-	-	-
9. Sukogidri	-	-	-	-	-	-
10. Karang Paiton	-	-	-	-	-	-
Kecamatan Ledokombo	-	-	-	-	-	-

Catatan/Note: ...

Sumber: Dinas Tanaman Pangan Hortikultura dan Perkebunan Kabupaten Jember.

Source: *Departement of Crops Horticulture and Plantation Service Regency of Jember.*

Lanjutan Tabel 5.12/ Continued Table 5.12

Desa/Kelurahan Village/ Kelurahan	Heliconia (Pisang- pisangan)*		Melati/ Jasmine		Palem/ Palm*	
	2020	2021	2020	2021	2020	2021
(1)	(16)	(17)	(18)	(19)	(20)	(21)
1. Suren	-	-	-	-	-	-
2. Sumber Salak	-	-	-	-	-	-
3. Sumber Bulus	-	-	-	-	-	-
4. Sumber Lesung	-	-	-	-	-	-
5. Lembengan	-	-	-	-	-	-
6. Sumber Anget	-	-	-	-	-	-
7. Ledokombo	-	-	-	-	-	-
8. Slateng	-	-	-	-	-	-
9. Sukogidri	-	-	-	-	-	-
10. Karang Paiton	-	-	-	-	-	-
Kecamatan Ledokombo	-	-	-	-	-	-

Catatan/Note: ...

Sumber: Dinas Tanaman Pangan Hortikultura dan Perkebunan Kabupaten Jember.

Source: *Department of Crops Horticulture and Plantation Service Regency of Jember.*

Lanjutan Tabel 5.12/ Continued Table 5.12

Desa/KelurahanVillage/ Kelurahan	Aglonema/ Aglonema*		Adenium/ Adenium*		Euphorbia/ Euphorbia*	
	2020	2021	2020	2021	2020	2021
(1)	(22)	(23)	(24)	(24)	(26)	(27)
1. Suren	-	-	-	-	-	-
2. Sumber Salak	-	-	-	-	-	-
3. Sumber Bulus	-	-	-	-	-	-
4. Sumber Lesung	-	-	-	-	-	-
5. Lembengan	-	-	-	-	-	-
6. Sumber Anget	-	-	-	-	-	-
7. Ledokombo	-	-	-	-	-	-
8. Slateng	-	-	-	-	-	-
9. Sukogidri	-	-	-	-	-	-
10. Karang Paiton	-	-	-	-	-	-
Kecamatan Ledokombo	-	-	-	-	-	-

Catatan/Note: ...

Sumber: Dinas Tanaman Pangan Hortikultura dan Perkebunan Kabupaten Jember.

Source: *Departement of Crops Horticulture and Plantation Service Regency of Jember.*

Lanjutan Tabel 5.12/ Continued Table 5.12

<i>Desa/KelurahanVillage/ Kelurahan</i>	Sansievera*		Anthurium*	
	2020	2021	2020	2021
(1)	(28)	(29)	(30)	(31)
1. Suren	-	-	-	-
2. Sumber Salak	-	-	-	-
3. Sumber Bulus	-	-	-	-
4. Sumber Lesung	-	-	-	-
5. Lembengan	-	-	-	-
6. Sumber Anget	-	-	-	-
7. Ledokombo	-	-	-	-
8. Slateng	-	-	-	-
9. Sukogidri	-	-	-	-
10. Karang Paiton	-	-	-	-
Kecamatan Ledokombo	-	-	-	-

Catatan/Note: ...

Sumber: Dinas Tanaman Pangan Hortikultura dan Perkebunan Kabupaten Jember.

Source: Departement of Crops Horticulture and Plantation Service Regency of Jember.

Tabel 5.13
Table

Produksi Tanaman Hias Menurut Desa/Kelurahan dan Jenis Tanaman (Tangkai) di Kecamatan Ledokombo 2021

Production of Ornamental Plants by Village/Kelurahan and Kind of Plant (Stalk) in Ledokombo Subdistrict 2021

Desa/Kelurahan/Village/ Kelurahan	Anggrek Orchid		Krisan Chrysantemum	
	2020	2021	2020	2021
(1)	(2)	(3)	(4)	(5)
1. Suren	-	-	-	-
2. Sumber Salak	-	-	-	-
3. Sumber Bulus	-	-	-	-
4. Sumber Lesung	-	-	-	-
5. Lembengan	-	-	-	-
6. Sumber Anget	-	-	-	-
7. Ledokombo	-	-	-	-
8. Slateng	-	-	-	-
9. Sukogidri	-	-	-	-
10. Karang Paiton	-	-	-	-
Kecamatan Ledokombo	-	-	-	-

Catatan/Note: ...

Sumber: Dinas Tanaman Pangan Hortikultura dan Perkebunan Kabupaten Jember.

Source: Departement of Crops Horticulture and Plantation Service Regency of Jember.

Lanjutan Tabel 5.13/ Continued Table 5.13

<i>Desa/KelurahanVillage/ Kelurahan</i>	Mawar Rose		Sedap Malam Tuberose	
	2020	2021	2020	2021
(1)	(6)	(7)	(8)	(9)
1. Suren	-	-	-	-
2. Sumber Salak	-	-	-	-
3. Sumber Bulus	-	-	-	-
4. Sumber Lesung	-	-	-	-
5. Lembengan	-	-	-	-
6. Sumber Anget	-	-	-	-
7. Ledokombo	-	-	-	-
8. Slateng	-	-	-	-
9. Sukogidri	-	-	-	-
10. Karang Paiton	-	-	-	-
Kecamatan Ledokombo	-	-	-	-

Catatan/Note: ...

Sumber: Dinas Tanaman Pangan Hortikultura dan Perkebunan Kabupaten Jember.

Source: Departement of Crops Horticulture and Plantation Service Regency of Jember.

Lanjutan Tabel 5.13/ Continued Table 5.13

Desa/KelurahanVillage/ Kelurahan	Anthurium Bunga/ Anthurium Flower		Gerbera / Herbras		Gladiol	
	2020	2021	2020	2021	2020	2021
(1)	(10)	(11)	(12)	(13)	(14)	(15)
1. Suren	-	-	-	-	-	-
2. Sumber Salak	-	-	-	-	-	-
3. Sumber Bulus	-	-	-	-	-	-
4. Sumber Lesung	-	-	-	-	-	-
5. Lembengan	-	-	-	-	-	-
6. Sumber Anget	-	-	-	-	-	-
7. Ledokombo	-	-	-	-	-	-
8. Slateng	-	-	-	-	-	-
9. Sukogidri	-	-	-	-	-	-
10. Karang Paiton	-	-	-	-	-	-
Kecamatan Ledokombo	-	-	-	-	-	-

Catatan/Note: ...

Sumber: Dinas Tanaman Pangan Hortikultura dan Perkebunan Kabupaten Jember.

Source: Department of Crops Horticulture and Plantation Service Regency of Jember.

Lanjutan Tabel 5.13/ Continued Table 5.13

Desa/Kelurahan/Village/ Kelurahan	Heliconia (Pisang- pisangan)*		Melati/ Jasmine		Palem/ Palm*	
	2020	2021	2020	2021	2020	2021
(1)	(16)	(17)	(18)	(19)	(20)	(21)
1. Suren	-	-	-	-	-	-
2. Sumber Salak	-	-	-	-	-	-
3. Sumber Bulus	-	-	-	-	-	-
4. Sumber Lesung	-	-	-	-	-	-
5. Lembengan	-	-	-	-	-	-
6. Sumber Anget	-	-	-	-	-	-
7. Ledokombo	-	-	-	-	-	-
8. Slateng	-	-	-	-	-	-
9. Sukogidri	-	-	-	-	-	-
10. Karang Paiton	-	-	-	-	-	-
Kecamatan Ledokombo	-	-	-	-	-	-

Catatan/Note: ...

Sumber: Dinas Tanaman Pangan Hortikultura dan Perkebunan Kabupaten Jember.

Source: Departement of Crops Horticulture and Plantation Service Regency of Jember.

Lanjutan Tabel 5.13/ Continued Table 5.13

<i>Desa/KelurahanVillage/ Kelurahan</i>	<i>Aglonema/ Aglonema*</i>		<i>Adenium/ Adenium*</i>		<i>Euphorbia/ Euphorbia*</i>	
	2020	2021	2020	2021	2020	2021
(1)	(22)	(23)	(24)	(24)	(26)	(27)
1. Suren	-	-	-	-	-	-
2. Sumber Salak	-	-	-	-	-	-
3. Sumber Bulus	-	-	-	-	-	-
4. Sumber Lesung	-	-	-	-	-	-
5. Lembengan	-	-	-	-	-	-
6. Sumber Anget	-	-	-	-	-	-
7. Ledokombo	-	-	-	-	-	-
8. Slateng	-	-	-	-	-	-
9. Sukogidri	-	-	-	-	-	-
10. Karang Paiton	-	-	-	-	-	-
Kecamatan Ledokombo	-	-	-	-	-	-

Catatan/Note: ...

Sumber: Dinas Tanaman Pangan Hortikultura dan Perkebunan Kabupaten Jember.

Source: Department of Crops Horticulture and Plantation Service Regency of Jember.

Lanjutan Tabel 5.13/ Continued Table 5.13

<i>Desa/KelurahanVillage/ Kelurahan</i>	Sansievera*		Anthurium*	
	2020	2021	2020	2021
(1)	(28)	(29)	(30)	(31)
1. Suren	-	-	-	-
2. Sumber Salak	-	-	-	-
3. Sumber Bulus	-	-	-	-
4. Sumber Lesung	-	-	-	-
5. Lembengan	-	-	-	-
6. Sumber Anget	-	-	-	-
7. Ledokombo	-	-	-	-
8. Slateng	-	-	-	-
9. Sukogidri	-	-	-	-
10. Karang Paiton	-	-	-	-
Kecamatan Ledokombo	-	-	-	-

Catatan/Note: ...

Sumber: Dinas Tanaman Pangan Hortikultura dan Perkebunan Kabupaten Jember.

Source: Department of Crops Horticulture and Plantation Service Regency of Jember.

Tabel 5.14 Jumlah Tanaman Menghasilkan Buah-buahan Menurut Jenis Buah (Pohon), di Kecamatan Ledokombo 2021
The Area of Fruits Harvesting By Type of Fruit (Tree) in Ledokombo Subdistrict 2021

Desa/Kelurahan/Village/ Kelurahan	Mangga Mango		Durian Durian		Jeruk Besar/Pomelo	
	2020	2021	2020	2021	2020	2021
(1)	(2)	(3)	(4)	(5)	(6)	(7)
1. Suren	601,00	130,08	58,00	240,08	-	-
2. Sumber Salak	760,00	235,71	726,00	246,71	-	-
3. Sumber Bulus	262,00	94,63	319,00	294,63	-	-
4. Sumber Lesung	282,00	164,75	174,00	267,75	-	-
5. Lembengan	308,00	150,50	145,00	156,50	-	-
6. Sumber Anget	195,00	240,93	232,00	247,93	-	-
7. Ledokombo	412,00	173,21	436,00	294,21	-	-
8. Slateng	777,00	83,64	497,00	263,64	-	-
9. Sukogidri	282,00	200,26	610,00	289,26	-	-
10. Karang Paiton	282,00	104,29	75,00	265,29	-	-
Kecamatan Ledokombo	4 161,00	1 578,00	3 276,00	2 566,00	-	-

Catatan/Note: ...

Sumber: Dinas Tanaman Pangan Hortikultura dan Perkebunan Kabupaten Jember.

Source: Departement of Crops Horticulture and Plantation Service Regency of Jember.

Lanjutan Tabel 5.14/ Continued Table 5.14

<i>Desa/KelurahanVillage/ Kelurahan</i>	Pisang Banana		Pepaya Papaya		Salak Salacca	
	2020	2021	2020	2021	2020	2021
(1)	(8)	(9)	(10)	(11)	(12)	(13)
1. Suren	4 310,00	3.389,13	39 461,00	3.447,38	-	-
2. Sumber Salak	9 482,00	3.329,95	38 461,00	6.246,36	-	-
3. Sumber Bulus	6 896,00	4.036,40	77 923,00	2.517,64	-	-
4. Sumber Lesung	6 896,00	3.668,18	76 947,00	4.376,88	-	-
5. Lembengan	5 172,00	2.144,05	153 546,00	3.985,25	-	-
6. Sumber Anget	5 174,00	3.396,69	-	6.384,75	-	-
7. Ledokombo	7 758,00	4.030,74	76 626,00	4.590,00	-	-
8. Slateng	6 779,00	3.611,82	48 082,00	2.216,36	-	-
9. Sukogidri	3 448,00	3.962,81	-	5.306,79	-	-
10. Karang Paiton	2 586,00	3.634,22	-	2.763,67	-	-
Kecamatan Ledokombo	58 501,00	35 204,00	511 046,00	41 835,07	-	-

Catatan/Note: ...

Sumber: Dinas Tanaman Pangan Hortikultura dan Perkebunan Kabupaten Jember.

Source: Departement of Crops Horticulture and Plantation Service Regency of Jember.

Lanjutan Tabel 5.14/ Continued Table 5.14

Desa/Kelurahan/Village/ Kelurahan	Alpukat/ Avocado		Belimbing/ Starfruit		Duku/Langsut/ Kokosan/Duku	
	2020	2021	2020	2021	2020	2021
(1)	(14)	(15)	(16)	(17)	(18)	(19)
1. Suren	261,00	139,08	...	-	1 538,00	440,08
2. Sumber Salak	446,00	135,71	...	-	844,00	246,71
3. Sumber Bulus	187,00	94,63	...	-	512,00	284,63
4. Sumber Lesung	483,00	64,75	...	-	87,00	268,75
5. Lembengan	334,00	112,50	...	-	945,00	170,50
6. Sumber Anget	37,00	100,93	...	-	42,00	247,93
7. Ledokombo	38,00	75,21	...	-	42,00	294,21
8. Slateng	259,00	83,64	...	-	769,00	263,64
9. Sukogidri	39,00	100,26	...	-	85,00	289,26
10. Karang Paiton	37,00	104,29	...	-	256,00	265,29
Kecamatan Ledokombo	2 121,00	1 011,00	...	-	5 120,00	2 771,00

Catatan/Note: ...

Sumber: Dinas Tanaman Pangan Hortikultura dan Perkebunan Kabupaten Jember.

Source: Departement of Crops Horticulture and Plantation Service Regency of Jember.

Lanjutan Tabel 5.14/ Continued Table 5.14

Desa/Kelurahan/Village/ Kelurahan	Jambu Biji/ Guava		Jambu Air/ Rose Aple		Jeruk Siam/ Tangerine/ Siamese Orange	
	2020	2021	2020	2021	2020	2021
(1)	(20)	(21)	(22)	(23)	(24)	(25)
1. Suren	168,00	129,08	-	-	-	-
2. Sumber Salak	122,00	135,71	-	-	-	-
3. Sumber Bulus	203,00	94,63	-	-	-	-
4. Sumber Lesung	83,00	64,75	-	-	-	-
5. Lembengan	228,00	112,50	-	-	-	-
6. Sumber Anget	40,00	100,93	-	-	-	-
7. Ledokombo	93,00	75,21	-	-	-	-
8. Slateng	140,00	83,64	-	-	-	-
9. Sukogidri	180,00	100,26	-	-	-	-
10. Karang Paiton	145,00	104,29	-	-	-	-
Kecamatan Ledokombo	1 402,00	1.001,00	-	-	-	-

Catatan/Note: ...

Sumber: Dinas Tanaman Pangan Hortikultura dan Perkebunan Kabupaten Jember.

Source: Departement of Crops Horticulture and Plantation Service Regency of Jember.

Lanjutan Tabel 5.14/ Continued Table 5.14

<i>Desa/Kelurahan Village/ Kelurahan</i>	Manggis/ Mangosteen		Nangka/ Jackfruit		Nanas/ Pineapple*	
	2020	2021	2020	2021	2020	2021
(1)	(26)	(27)	(28)	(29)	(30)	(31)
1. Suren	-	10,10	25,00	55,03	-	-
2. Sumber Salak	42	18,14	42,00	36,28	-	-
3. Sumber Bulus	41	12,93	10,00	45,85	-	-
4. Sumber Lesung	-	12,95	10,00	25,90	-	-
5. Lembengan	-	20,10	21,00	40,20	-	-
6. Sumber Anget	-	14,59	21,00	29,17	-	-
7. Ledokombo	-	22,64	54,00	45,29	-	-
8. Slateng	-	17,73	42,00	35,45	-	-
9. Sukogidri	-	20,03	21,00	40,10	-	-
10. Karang Paiton	-	20,80	21,00	41,72	-	-
Kecamatan Ledokombo	83,00	170,00	267,00	395,00	-	-

Catatan/Note: ...

Sumber: Dinas Tanaman Pangan Hortikultura dan Perkebunan Kabupaten Jember.

Source: Departement of Crops Horticulture and Plantation Service Regency of Jember.

Lanjutan Tabel 5.14/ Continued Table 5.14

<i>Desa/KelurahanVillage/ Kelurahan</i>	Rambutan/ Rambutan		Sawo/ Star Aple (Sapodilla)		Markisa/ Marquisa	
	2020	2021	2020	2021	2020	2021
(1)	(32)	(33)	(34)	(35)	(36)	(37)
1. Suren	156,00	120,08	-	-	-	-
2. Sumber Salak	700,00	104,71	-	-	-	-
3. Sumber Bulus	156,00	94,63	-	-	-	-
4. Sumber Lesung	937,00	164,75	-	-	-	-
5. Lembengan	156,00	150,50	-	-	-	-
6. Sumber Anget	156,00	240,93	-	-	-	-
7. Ledokombo	312,00	173,21	-	-	-	-
8. Slateng	605,00	83,64	-	-	-	-
9. Sukogidri	615,00	180,26	-	-	-	-
10. Karang Paiton	312,00	104,29	-	-	-	-
Kecamatan Ledokombo	4 105,00	1 417,00	-	-	-	-

Catatan/Note: ...

Sumber: Dinas Tanaman Pangan Hortikultura dan Perkebunan Kabupaten Jember.

Source: Departement of Crops Horticulture and Plantation Service Regency of Jember.

Lanjutan Tabel 5.14/ Continued Table 5.14

Desa/KelurahanVillage/ Kelurahan	Sirsat/ Soursop		Sukun/ Breadfruit		Anggur/ Grape	
	2020	2021	2020	2021	2020	2021
(1)	(38)	(39)	(40)	(41)	(42)	(43)
1. Suren	30,00	20,10	-	-	-	-
2. Sumber Salak	31,00	18,14	-	-	-	-
3. Sumber Bulus	30,00	22,93	-	-	-	-
4. Sumber Lesung	30,00	12,95	-	-	-	-
5. Lembengan	30,00	20,10	-	-	-	-
6. Sumber Anget	30,00	14,59	-	-	-	-
7. Ledokombo	30,00	22,64	-	-	-	-
8. Slateng	30,00	17,73	-	-	-	-
9. Sukogidri	30,00	20,03	-	-	-	-
10. Karang Paiton	30,00	20,80	-	-	-	-
Kecamatan Ledokombo	301,00	190,00	-	-	-	-

Catatan/Note: ...

Sumber: Dinas Tanaman Pangan Hortikultura dan Perkebunan Kabupaten Jember.

Source: Departement of Crops Horticulture and Plantation Service Regency of Jember.

Lanjutan Tabel 5.14/ Continued Table 5.14

<i>Desa/KelurahanVillage/ Kelurahan</i>	Melinjo/ Melinjo		Petai/ Twisted Clusterbean		Kelengkeng/ Longan		Buah Naga/ Dragon Fruit	
	2020	2021	2020	2021	2020	2021	2020	2021
(1)	(44)	(45)	(46)	(47)	(48)	(49)	(50)	(51)
1. Suren	-	10,10	92,00	69,03	-	-	-	-
2. Sumber Salak	-	18,14	100,00	36,28	-	-	-	-
3. Sumber Bulus	-	12,93	100,00	45,85	-	-	-	-
4. Sumber Lesung	-	12,95	100,00	37,90	-	-	-	-
5. Lembengan	-	20,10	100,00	40,20	-	-	-	-
6. Sumber Anget	-	14,59	40,00	39,17	-	-	-	-
7. Ledokombo	-	22,64	40,00	45,29	-	-	-	-
8. Slateng	-	17,73	40,00	37,45	-	-	-	-
9. Sukogidri	-	10,03	40,00	43,10	-	-	-	-
10. Karang Paiton	-	20,80	40,00	41,72	-	-	-	-
Kecamatan Ledokombo	-	160,00	692,00	436,00	-	-	-	-

Catatan/Note: ...

Sumber: Dinas Tanaman Pangan Hortikultura dan Perkebunan Kabupaten Jember.

Source: Departement of Crops Horticulture and Plantation Service Regency of Jember.

Tabel 5.15
Table

Produksi Tanaman Buah-Buahan Menurut Desa/Kelurahan dan Jenis Tanaman (kw) di Kecamatan Ledokombo 2021
Production of Fruit Plants by Village/Kelurahan and Kind of Plant (kw) in Ledokombo Subdistrict 2021

<i>Desa/KelurahanVillage/ Kelurahan</i>	Mangga Mango		Durian Durian		Jeruk BesarPomelo	
	2020	2021	2020	2021	2020	2021
(1)	(2)	(3)	(4)	(5)	(6)	(7)
1. Suren	1 100,00	140,08	200,00	270,08	-	-
2. Sumber Salak	1 100,00	235,71	2 500,00	346,71	-	-
3. Sumber Bulus	500,00	100,63	1 100,00	294,63	-	-
4. Sumber Lesung	500,00	164,75	600,00	267,75	-	-
5. Lembengan	600,00	150,50	500,00	156,50	-	-
6. Sumber Anget	400,00	240,93	800,00	247,93	-	-
7. Ledokombo	800,00	172,21	1 500,00	294,21	-	-
8. Slateng	1 377,00	93,64	1 700,00	263,64	-	-
9. Sukogidri	500,00	200,26	2 100,00	289,26	-	-
10. Karang Paiton	500,00	104,29	261,00	265,29	-	-
Kecamatan Ledokombo	7 377,00	1 603,00	11 261,00	2 696,00	-	-

Catatan/Note: ...

Sumber: Dinas Tanaman Pangan Hortikultura dan Perkebunan Kabupaten Jember.

Source: Departement of Crops Horticulture and Plantation Service Regency of Jember.

Lanjutan Tabel 5.15/ Continued Table 5.15

Desa/Kelurahan/Village/ Kelurahan	Pisang Banana		Pepaya Papaya		Salak Salacca	
	2020	2021	2020	2021	2020	2021
(1)	(8)	(9)	(10)	(11)	(12)	(13)
1. Suren	2 500,00	1.222,36	50 000,00	3.889,13	-	-
2. Sumber Salak	5 500,00	1.189,27	50 000,00	3.369,95	-	-
3. Sumber Bulus	4 000,00	1.441,57	100 000,00	4.136,40	-	-
4. Sumber Lesung	4 000,00	1.310,06	100 000,00	3.668,18	-	-
5. Lembengan	3 000,00	865,73	200 000,00	2.100,05	-	-
6. Sumber Anget	3 000,00	1.213,11	--	3.396,69	-	-
7. Ledokombo	4 500,00	1.439,55	100 000,00	4.030,74	-	-
8. Slateng	3 932,00	1.289,94	62 507,00	3.611,82	-	-
9. Sukogidri	2 000,00	1.415,29	-	3.962,81	-	-
10. Karang Paiton	1 500,00	1.297,12	-	3.634,22	-	-
Kecamatan Ledokombo	33 932,00	12 684,00	662 507,00	35 800,00	-	-

Catatan/Note: ...

Sumber: Dinas Tanaman Pangan Hortikultura dan Perkebunan Kabupaten Jember.

Source: Departement of Crops Horticulture and Plantation Service Regency of Jember.

Lanjutan Tabel 5.15/ Continued Table 5.15

<i>Desa/KelurahanVillage/ Kelurahan</i>	Alpukat/ Avocado		Belimbing/ Starfruit		Duku/Langsak/ Kokosan/Duku	
	2020	2021	2020	2021	2020	2021
(1)	(14)	(15)	(16)	(17)	(18)	(19)
1. Suren	700,00	151,30	-	-	1 800,00	140,08
2. Sumber Salak	1 200,00	295,28	-	-	983,00	246,71
3. Sumber Bulus	500,00	117,34	-	-	600,00	194,63
4. Sumber Lesung	1 300,00	204,29	-	-	100,00	267,75
5. Lembengan	900,00	186,61	-	-	1 100,00	163,50
6. Sumber Anget	100,00	298,76	-	-	50,00	247,93
7. Ledokombo	100,00	214,79	-	-	50,00	294,21
8. Slateng	698,00	103,00	-	-	900,00	163,64
9. Sukogidri	100,00	248,32	-	-	100,00	289,26
10. Karang Paiton	100,00	129,32	-	-	300,00	265,29
Kecamatan Ledokombo	5 698,00	1 949,00	-	-	5 983,00	2 273,00

Catatan/Note: ...

Sumber: Dinas Tanaman Pangan Hortikultura dan Perkebunan Kabupaten Jember.

Source: Departement of Crops Horticulture and Plantation Service Regency of Jember.

Lanjutan Tabel 5.15/ Continued Table 5.15

Desa/Kelurahan/Village/ Kelurahan	Jambu Biji/ Guava		Jambu Air/ Rose Aple		Jeruk Siam/ Tangerine/ Siamese Orange	
	2020	2021	2020	2021	2020	2021
(1)	(20)	(21)	(22)	(23)	(24)	(25)
1. Suren	400,00	240,08	-	-	-	-
2. Sumber Salak	300,00	235,71	-	-	-	-
3. Sumber Bulus	500,00	190,63	-	-	-	-
4. Sumber Lesung	200,00	264,75	-	-	-	-
5. Lembengan	597,00	150,50	-	-	-	-
6. Sumber Anget	100,00	240,93	-	-	-	-
7. Ledokombo	200,00	172,21	-	-	-	-
8. Slateng	300,00	93,64	-	-	-	-
9. Sukogidri	400,00	206,26	-	-	-	-
10. Karang Paiton	300,00	104,29	-	-	-	-
Kecamatan Ledokombo	2 997,00	1.899,00	-	-	-	-

Catatan/Note: ...

Sumber: Dinas Tanaman Pangan Hortikultura dan Perkebunan Kabupaten Jember.

Source: Department of Crops Horticulture and Plantation Service Regency of Jember.

Lanjutan Tabel 5.15/ Continued Table 5.15

<i>Desa/KelurahanVillage/ Kelurahan</i>	Manggis/ Mangosteen		Nangka/ Jackfruit		Nanas/ Pineapple*	
	2020	2021	2020	2021	2020	2021
(1)	(26)	(27)	(28)	(29)	(30)	(31)
1. Suren	-	10,10	100,00	85,03	-	-
2. Sumber Salak	22,00	16,14	200,00	56,28	-	-
3. Sumber Bulus	20,00	12,93	50,00	55,85	-	-
4. Sumber Lesung	-	12,95	50,00	65,90	-	-
5. Lembengan	-	16,10	100,0	50,20	-	-
6. Sumber Anget	-	13,59	100,00	66,17	-	-
7. Ledokombo	-	22,64	254,00	56,29	-	-
8. Slateng	-	17,73	200,00	48,45	-	-
9. Sukogidri	-	10,03	100,00	50,10	-	-
10. Karang Paiton	-	14,80	100,00	51,72	-	-
Kecamatan Ledokombo	42,00	147,00	1 254,00	5 86,00	-	-

Catatan/Note: ...

Sumber: Dinas Tanaman Pangan Hortikultura dan Perkebunan Kabupaten Jember.

Source: Departement of Crops Horticulture and Plantation Service Regency of Jember.

Lanjutan Tabel 5.15/ Continued Table 5.15

Desa/Kelurahan/Village/ Kelurahan	Rambutan/ Rambutan		Sawo/ Star Aple (Sapodilla)		Markisa/ Marquisa	
	2020	2021	2020	2021	2020	2021
(1)	(32)	(33)	(34)	(35)	(36)	(37)
1. Suren	25,00	140,08	-	-	-	-
2. Sumber Salak	112,00	135,71	-	-	-	-
3. Sumber Bulus	25,00	100,63	-	-	-	-
4. Sumber Lesung	150,00	164,75	-	-	-	-
5. Lembengan	25,00	150,50	-	-	-	-
6. Sumber Anget	25,00	140,93	-	-	-	-
7. Ledokombo	50,00	172,21	-	-	-	-
8. Slateng	100,00	94,64	-	-	-	-
9. Sukogidri	100,00	250,26	-	-	-	-
10. Karang Paiton	50,00	104,29	-	-	-	-
Kecamatan Ledokombo	662,00	1 454,00	-	-	-	-

Catatan/Note: ...

Sumber: Dinas Tanaman Pangan Hortikultura dan Perkebunan Kabupaten Jember.

Source: *Department of Crops Horticulture and Plantation Service Regency of Jember.*

Lanjutan Tabel 5.15/ Continued Table 5.15

<i>Desa/KelurahanVillage/ Kelurahan</i>	Sirsat/ Soursop		Sukun/ Breadfruit		Anggur/ Grape	
	2020	2021	2020	2021	2020	2021
(1)	(38)	(39)	(40)	(41)	(42)	(43)
1. Suren	22,00	20,10	30,00	-	-	-
2. Sumber Salak	50,00	18,14	40,00	-	-	-
3. Sumber Bulus	50,00	22,93	30,00	-	-	-
4. Sumber Lesung	50,00	12,95	30,00	-	-	-
5. Lembengan	50,00	20,10	20,00	-	-	-
6. Sumber Anget	50,00	14,59	30,00	-	-	-
7. Ledokombo	50,00	22,64	30,00	-	-	-
8. Slateng	50,00	17,73	50,00	-	-	-
9. Sukogidri	50,00	20,03	10,00	-	-	-
10. Karang Paiton	50,00	20,80	29,00	-	-	-
Kecamatan Ledokombo	472,00	190,00	299,00	-	-	-

Catatan/Note: ...

Sumber: Dinas Tanaman Pangan Hortikultura dan Perkebunan Kabupaten Jember.
Source: *Departement of Crops Horticulture and Plantation Service Regency of Jember.*

Lanjutan Tabel 5.15/ Continued Table 5.15

Desa/Kelurahan/Village/ Kelurahan	Melinjo/ Melinjo		Petai/ Twisted Clusterbean		Kelengkeng/ Longan		Buah Naga/ Dragon Fruit	
	2020	2021	2020	2021	2020	2021	2020	2021
(1)	(44)	(45)	(46)	(47)	(48)	(49)	(50)	(51)
1. Suren	-	10,10	100,00	20,10	-	-	-	-
2. Sumber Salak	-	18,14	150,00	14,14	-	-	-	-
3. Sumber Bulus	-	18,93	100,00	22,93	-	-	-	-
4. Sumber Lesung	-	12,95	161,00	12,95	-	-	-	-
5. Lembengan	-	20,10	150,00	20,10	-	-	-	-
6. Sumber Anget	-	14,59	100,00	14,59	-	-	-	-
7. Ledokombo	-	22,64	50,00	22,64	-	-	-	-
8. Slateng	-	17,73	300,00	17,73	-	-	-	-
9. Sukogidri	-	10,03	100,00	20,03	-	-	-	-
10. Karang Paiton	-	20,80	50,00	20,80	-	-	-	-
Kecamatan Ledokombo	-	166,00	1 261,00	186,00	-	-	-	-

Catatan/Note: ...

Sumber: Dinas Tanaman Pangan Hortikultura dan Perkebunan Kabupaten Jember.

Source: *Departement of Crops Horticulture and Plantation Service Regency of Jember.*

Tabel 5.16
Table

Jumlah Tanaman Menghasilkan Buah-buahan dan Sayuran Tahunan Menurut Jenis Tanaman (Pohon) di Kabupaten Jember 2018-2021
The Area of Annual Fruits and Vegetables by Kind of Plant (Tree) in Jember Regency 2018-2021

Jenis Tanaman Kind of Plants	2018	2019	2020	2021*
(1)	(2)	(3)	(4)	(5)
Buah–Buahan/Fruits:				
Durian/ <i>Durian</i>	150,00	2 566,00
Jeruk Siam/Keprok/ <i>Orange/Tangerine</i>	500,00	-
Mangga/ <i>Mango</i>	3 441,00	1 578,00
Pepaya/ <i>Papaya</i>	30 558,00	-
Pisang/ <i>Banana</i>	17 500,00	35 204
Salak/ <i>Snakefruit</i>	325,00	-
Alpukat/ Avocado	140,00	1 011
Belimbing/ Starfruit	60,00	-
Duku/Langsat/ Kokosan/Duku	40,00	2 771
Jambo Jambu Biji/ Guava	105,00	1 001
Jambu Air/ Rose Aple	20,00	-
Jeruk Besar/ Pomelo	-	-
Manggis/ Mangosteen	10,00	170,00
Nangka/ Jackfruit	325,00	395,00
Nanas/ Pineapple*	-	-
Rambutan/ Rambutan	4 000,00	1 417,00
Sawo/ Star Aple (Sapodilla)	-	-
Markisa/Marquisa	-	-
Sirsat/ Soursop	130,00	190,00
Sukun/ Breadfruit	94,00	-
Anggur/Grape	-	-
Kelengkeng/Longan	-	-
Buah Naga/ Dragon	-	-
Sayuran/Vegetables:				
Melingo/ Melinjo	-	160,00
Petai/ Twisted Clusterbean	-	436,00
Tahun/Year2021	57 323,00	88 734,00

Catatan/Note: ...
Sumber: Dinas Tanaman Pangan Hortikultura dan Perkebunan Kabupaten Jember.
Source: Departement of Crops Horticulture and Plantation Service Regency of Jember.

Tabel 5.17
Table

Luas Tanam, Panen, dan Produksi Tanaman Padi Menurut Desa, di Kecamatan Ledokombo 2021
Planting Area, Harvested Area and Production of Rice Plants by Village in Ledokombo Subdistrict, 2021

<i>Desa/ Village</i>	Luas Tanam (Ha)/ Planting Area (Ha)	Luas Panen (Ha)/ Planting Area (Ha)	Produksi (Ton)/ Produksi (Ton)	Produktifitas Productivity (Kw./Ha.)
(1)	(2)	(3)	(4)	(5)
1. Suren	753,00	709,00	3970,00	55,99
2. Sumber Salak	818,00	813,00	4652,00	57,22
3. Sumber Bulus	830,00	733,00	5104,00	69,63
4. Sumber Lesung	917,00	714,00	3928,00	55,01
5. Lembengan	956,00	852,00	4770,20	55,99
6. Sumber Anget	863,00	995,00	5172,00	51,98
7. Ledokombo	810,00	866,00	4849,00	55,99
8. Slateng	783,00	729,00	4082,40	56,00
9. Sukogidri	738,00	674,00	3774,40	56,00
10. Karang Paiton	896,00	842,00	4715,00	56,00
Tahun/Year2021	8 364,00	7 927,00	45 017,00	56,79
Tahun/Year 2020	8 730,00	8 730,00	52 502,00	59,89

Catatan/Note: ...

Sumber: Dinas Tanaman Pangan Hortikultura dan Perkebunan Kabupaten Jember.

Tabel 5.18
Table

Luas Panen Rata-rata Produksi dan Total Produksi Jagung Menurut Desa/Kelurahan di Kecamatan Ledokombo 2021
Harvested Area Average Production and Total Production of Maize by Village/Kelurahan in Ledokombo Subdistrict 2021

<i>Desa/ Village</i>	Luas Tanam (Ha)/ Planting Area (Ha)	Luas Panen (Ha)/ Planting Area (Ha)	Produksi (Ton)/ Produksi (Ton)	Produktifitas Productivity (Kw./Ha.)
(1)	(2)	(3)	(4)	(5)
1. Suren	31,00	45,00	259,20	57,6
2. Sumber Salak	38,00	38,00	219,88	57,9
3. Sumber Bulus	29,00	43,00	247,68	57,6
4. Sumber Lesung	31,00	36,00	207,36	57,6
5. Lembengan	46,00	46,00	264,46	57,5
6. Sumber Anget	39,00	45,00	259,20	57,6
7. Ledokombo	47,00	47,00	271,70	57,8
8. Slateng	35,00	37,00	213,12	57,6
9. Sukogidri	61,00	61,00	351,36	57,6
10. Karang Paiton	54,00	54,00	311,04	57,6
Tahun/Year2021	411,00	452,00	2 605,00	57,6
Tahun/Year 2020	536,00	526,60	29 286,00	55,61

Catatan/Note: ...

Sumber: Dinas Tanaman Pangan Hortikultura dan Perkebunan Kabupaten Jember.

Tabel 5.19
Table

**Luas Panen Rata-rata Produksi dan Total Produksi
Kedelai Menurut Desa/Kelurahan di Kecamatan
Ledokombo 2021**
*Harvested Area Average Production and Total Production
of Soybean by Village/Kelurahan in Ledokombo Subdistrict
2021*

<i>Desa/ Village</i>	Luas Tanam (Ha)/ Planting Area (Ha)	Luas Panen (Ha)/ Planting Area (Ha)	Produksi (Kw)/ Produksi (Kw)	Produktifitas Productivity (Kw./Ha.)
(1)	(2)	(3)	(4)	(5)
1. Suren	-	-	-	-
2. Sumber Salak	-	-	-	-
3. Sumber Bulus	-	-	-	-
4. Sumber Lesung	-	-	-	-
5. Lembengan	-	-	-	-
6. Sumber Anget	-	-	-	-
7. Ledokombo	-	-	-	-
8. Slateng	-	-	-	-
9. Sukogidri	-	-	-	-
10. Karang Paiton	-	-	-	-
Tahun/Year2021	-	-	-	-
Tahun/Year 2020	-	-	-	-

Catatan/Note: ...

Sumber: Dinas Tanaman Pangan Hortikultura dan Perkebunan Kabupaten Jember.

Tabel 5.20
Table

Luas Tanam, Panen, dan Produksi Tanaman Ubi Kayu Menurut Desa di Kecamatan Ledokombo, 2021
Planting Area, Harvested Area and Production of Cassava Plants by Village in Ledokombo Subdistrict, 2021

<i>Desa/ Village</i>	Luas Tanam (Ha)/ Planting Area (Ha)	Luas Panen (Ha)/ Planting Area (Ha)	Produksi (Ton)/ Produksi (Ton)	Produktifitas Productivity (Kw./Ha.)
(1)	(2)	(3)	(4)	(5)
1. Suren	0,40	0,40	7,20	18,00
2. Sumber Salak	0,20	0,20	3,60	18,00
3. Sumber Bulus	0,30	0,30	5,40	18,00
4. Sumber Lesung	0,30	0,30	5,40	18,00
5. Lembengan	0,20	0,20	3,60	18,00
6. Sumber Anget	0,20	0,20	3,60	18,00
7. Ledokombo	0,30	0,30	5,40	18,00
8. Slateng	0,40	0,40	7,20	18,00
9. Sukogidri	0,30	0,30	5,40	18,00
10. Karang Paiton	0,40	0,40	7,20	18,00
Tahun/Year2021	3,00	3,00	54,00	180,00
Tahun/Year 2020	6,00	16,00	2 896,00	181,00

Catatan/Note: ...

Sumber: Dinas Tanaman Pangan Hortikultura dan Perkebunan Kabupaten Jember.

Tabel 5.21
Table

Luas Tanam, Panen, dan Produksi Tanaman Kacang Tanah Menurut Desa di Kecamatan Ledokombo, 2021
Planting Area, Harvested Area and Production of Peanuts Plants by Village in Ledokombo Subdistrict, 2021

<i>Desa/ Village</i>	Luas Tanam (Ha)/ Planting Area (Ha)	Luas Panen (Ha)/ Planting Area (Ha)	Produksi (Kw)/ Produksi (Kw)	Produktifitas Productivity (Kw./Ha.)
(1)	(2)	(3)	(4)	(5)
1. Suren	-	-	-	-
2. Sumber Salak	-	-	-	-
3. Sumber Bulus	-	-	-	-
4. Sumber Lesung	-	-	-	-
5. Lembengan	-	-	-	-
6. Sumber Anget	-	-	-	-
7. Ledokombo	-	-	-	-
8. Slateng	-	-	-	-
9. Sukogidri	-	-	-	-
10. Karang Paiton	-	-	-	-
Tahun/Year2021	-	-	-	-
Tahun/Year 2020	-	-	-	-

Catatan/Note: ...

Sumber: Dinas Tanaman Pangan Hortikultura dan Perkebunan Kabupaten Jember.

Tabel 5.22
Table

Luas Tanam, Panen, dan Produksi Tanaman Ubi Jalar Menurut Desa di Kecamatan Ledokombo, 2021
Planting Area, Harvested Area and Production of Sweet Potatoes Plants by Village in Ledokombo Subdistrict, 2021

<i>Desa/ Village</i>	Luas Tanam (Ha)/ Planting Area (Ha)	Luas Panen (Ha)/ Planting Area (Ha)	Produksi (Kw)/ Produksi (Kw)	Produktifitas Productivity (Kw./Ha.)
(1)	(2)	(3)	(4)	(5)
1. Suren	-	-	-	-
2. Sumber Salak	-	-	-	-
3. Sumber Bulus	-	-	-	-
4. Sumber Lesung	-	-	-	-
5. Lembengan	-	-	-	-
6. Sumber Anget	-	-	-	-
7. Ledokombo	-	-	-	-
8. Slateng	-	-	-	-
9. Sukogidri	-	-	-	-
10. Karang Paiton	-	-	-	-
Tahun/Year2021	-	-	-	-
Tahun/Year 2020	-	-	-	-

Catatan/Note: ...

Sumber: Dinas Tanaman Pangan Hortikultura dan Perkebunan Kabupaten Jember.

Tabel 5.23
Table

Luas Areal Tanaman Perkebunan Menurut Kecamatan dan Jenis Tanaman (ha) di Kabupaten Jember, 2021
Planted Area of Estate Crops by Subdistrict and Type of Crops (ha) in Jember Regency, 2021

Kecamatan Subdistrict	Kelapa Sawit Oil Palm		Kelapa Coconut		Karet Rubber		Kopi Coffee	
	2020	2021	2020	2021	2020	2021	2020	2021
(1)	(1)	(2)	(3)	(4)	(5)	(6)	(7)	(8)
1, Kencong	-	-	13,70	2 516,00	-	-	-	-
2, Gumukmas	-	-	39,00	273,00	-	-	-	-
3, Puger	-	-	42,00	287,00	-	-	-	-
4, Wuluhan	-	-	1 286,00	16 079,00	-	-	-	-
5, Ambulu	-	-	713,00	5 525,00	-	-	-	-
6, Tempurejo	-	-	344,23	2 643,31	-	-	15,00	147,00
7, Silo	-	-	425,77	1 739,77	-	-	2 133,00	14.121,00
8, Mayang	-	-	504,00	2016,00	-	-	45,50	318,50
9, Mumbulsari	-	-	356,56	2 227,32	-	-	50,00	-
10, Jenggawah	-	-	40,43	284,23	-	-	-	-
11 Ajung	-	-	24,00	2 072,14	-	-	-	-
12, Rambipuji	-	-	116,00	257,00	-	-	-	-
13, Balung	-	-	25,00	170,00	-	-	-	-
14, Umbulsari	-	-	40,00	244,00	-	-	-	-
15, Semboro	-	-	53,00	267,96	-	-	-	-
16, Jombang	-	-	42,50	357,00	-	-	-	-
17, Sumberbaru	-	-	95,70	1 114,90	-	-	754,00	-
18, Tanggul	-	-	230,00	612,19	-	-	-	-
19, Bangsalsari	-	-	66,00	605,00	-	-	544,00	-
20, Panti	-	-	24,50	172,94	-	-	149,70	-
21, Sukorambi	-	-	74,00	381,50	-	-	101,00	-
22, Arjasa	-	-	142,20	578,00	-	-	162,30	-
23, Pakusari	-	-	79,30	499,10	-	-	1,40	-
24, Kalisat	-	-	244,00	1 718,00	-	-	-	-
25, Ledokombo	-	-	159,00	1 280,22	-	-	66,30	-
26, Sumberjambe	-	-	148,78	1 089,85	-	-	213,50	-
27, Sukowono	-	-	97,83	714,22	-	-	-	-
28, Jelbuk	-	-	228,00	1 642,00	-	-	381,00	-
29, Kaliwates	-	-	-	28,00	-	-	0,20	-
30, Sumbersari	-	-	6,00	58,50	-	-	-	-
31, Patrang	-	-	86,00	602,00	-	-	42,00	-
Jember 2021	-	-	5 746,50	48 055,14	-	-	4 658,90	14 586,50

Catatan/Note: ...

Sumber: Dinas Tanaman Pangan Hortikultura dan Perkebunan Kabupaten Jember.. Source: Departement of Crops Horticulture and Plantation Service Regency of Jember.

Lanjutan Tabel 5.23/ Continued Table 5.23

Kecamatan Subdistrict	Kakao Cocoa		Kristal Tebu Sugar Crisfall		Teh Tea		Tembakau Tobacco	
	2020	2021	2020	2021	2020	2021	2020	2021
(1)	(9)	(10)	(11)	(12)	(13)	(14)	(15)	(16)
1, Kencong	-	9,0	150,00	128,0	-	-	-	-
2, Gumukmas	-	-	67,00	67,0	-	-	57,92	65,00
3, Puger	-	-	60,00	44,8	-	-	1 140,78	2 241,00
4, Wuluhan	-	-	23,00	23,0	-	-	1 393,96	1 577,00
5, Ambulu	-	-	-	-	-	-	1 132,83	723,00
6, Tempurejo	-	-	7,00	7,0	-	-	68,17	112,00
7, Silo	-	-	13,00	76,0	-	-	164,43	506,00
8, Mayang	-	-	27,00	29,0	-	-	124,21	704,00
9, Mumbulsari	-	-	80,00	75,0	-	-	281,14	178,00
10, Jenggawah	-	-	20,80	36,0	-	-	394,48	709,00
11, Ajung	-	-	-	5,0	-	-	6,40	75,00
12, Rambipuji	0,5	-	-	-	-	-	290,16	94,00
13, Balung	-	-	19,00	-	-	-	72,00	566,00
14, Umbulsari	-	-	290,00	374,0	-	-	15,00	125,00
15, Semboro	-	-	640,43	394,6	-	-	9,00	-
16, Jombang	-	-	221,50	169,0	-	-	-	-
17, Sumberbaru	-	-	750,00	533,0	-	-	-	-
18, Tanggul	-	-	705,00	2.416,0	-	-	-	-
19, Bangsalsari	-	-	299,00	338,0	-	-	35,55	-
20, Panti	-	-	45,00	83,0	-	-	-	-
21, Sukorambi	-	-	32,00	36,3	-	-	57,67	1,00
22, Arjasa	-	-	343,80	28,0	-	-	396,16	860,00
23, Pakusari	0,2	-	46,80	-	-	-	1 236,00	929,00
24, Kalisat	-	-	45,80	44,8	-	-	1 942,38	1 808,00
25, Ledokombo	-	-	4,00	25,0	-	-	723,00	1 936,00
26, Sumberjambe	6,0	-	289,20	289,0	-	-	650,00	713,00
27, Sukowono	-	-	31,00	38,0	-	-	1 949,00	1 672,20
28, Jelbuk	-	-	-	-	-	-	416,44	425,00
29, Kaliwates	-	-	27,00	20,0	-	-	6,93	-
30, Sumbersari	-	-	-	-	-	-	432,23	173,80
31, Patrang	4,	-	4,00	-	-	-	-	291,00
Jember 2021	11,5	6,75	4 241,33	5 279,6	-	-	13 017,84	16 484

Catatan/Note: ...

Sumber: Dinas Tanaman Pangan Hortikultura dan Perkebunan Kabupaten Jember.. Source: Departement of Crops Horticulture and Plantation Service Regency of Jember.

Tabel
Table 5.24

Produksi Tanaman Perkebunan Menurut Kecamatan dan Jenis Tanaman (Ton.) di Kabupaten Jember 2021
Production of Estate Crops by Subdistrict and Type of Crops (Ton.) in Jember Regency 2021

Kecamatan Subdistrict	Kelapa Sawit Oil Palm		Kelapa Coconut		Karet Rubber		TKopi Coffee	
	2020	2021	2020	2021	2020	2021	2020	2021
(1)	(1)	(2)	(3)	(4)	(5)	(6)	(7)	(8)
1, Kencong	-	-	7 200,0	1 300,3	-	-	-	-
2, Gumukmas	-	-	29 250,0	221,1	-	-	-	-
3, Puger	-	-	30 750,0	369,0	-	-	-	-
4, Wuluhan	-	-	507 000,0	6 310,9	-	-	-	-
5, Ambulu	-	-	321 000,0	3 743,0	-	-	-	-
6, Tempurejo	-	-	275 805,0	1 897,0	-	-	1,20	84,00
7, Silo	-	-	123 667,5	2 180,1	-	-	78,86	8 901,60
8, Mayang	-	-	262 800,0	2 311,5	-	-	1,76	103,50
9, Mumbulsari	-	-	134 385,0	1 474,4	-	-	5,00	-
10, Jenggawah	-	-	28 947,6	714,5	-	-	-	-
11 Ajung	-	-	15 000,0	2 251,1	-	-	-	-
12, Rambipuji	-	-	45 000,0	160,0	-	-	-	-
13, Balung	-	-	15 000,0	149,2	-	-	-	-
14, Umbulsari	-	-	30 000,0	210,3	-	-	-	-
15, Semboro	-	-	36 000,0	101,5	-	-	-	-
16, Jombang	-	-	33 000,0	232,8	-	-	-	-
17, Sumberbaru	-	-	59 130,0	2 353,7	-	-	52,08	-
18, Tanggul	-	-	196 200,0	1 116,4	-	-	-	-
19, Bangsalsari	-	-	48,000,0	403,6	-	-	46,35	-
20, Panti	-	-	27 864,0	126,7	-	-	12,20	-
21, Sukorambi	-	-	35 250,0	195,3	-	-	2,76	-
22, Arjasa	-	-	101 400,0	908,3	-	-	12,98	-
23, Pakusari	-	-	59 475,0	352,6	-	-	0,08	-
24, Kalisat	-	-	152 250,0	1 064,9	-	-	-	-
25, Ledokombo	-	-	96 825,0	1 206,7	-	-	2,22	-
26, Sumberjambe	-	-	77 160,0	787,4	-	-	11,38	-
27, Sukowono	-	-	61 632,0	440,8	-	-	-	-
28, Jelbuk	-	-	95 250,0	888,1	-	-	6,48	-
29, Kaliwates	-	-	-	25,0	-	-	0,02	-
30, Sumpersari	-	-	3 125,0	40,6	-	-	-	-
31, Patrang	-	-	64 500,0	533,6	-	-	3,54	-
Jember 2021	-	-	2 972 866,1	34 070,5	-	-	236,90	9 098,10

Catatan/Note: ...

Sumber: Dinas Tanaman Pangan Hortikultura dan Perkebunan Kabupaten Jember.. Source: Departement of Crops Horticulture and Plantation Service Regency of Jember.

Lanjutan Tabel 5.24/ Continued Table 5.24

Kecamatan Subdistrict	Kakao Cocoa		Kristal Tebu Sugar Cristall		Teh Tea		Tembakau Tobacco	
	2020	2021	2020	2021	2020	2021	2020	2021
(1)	(9)	(10)	(11)	(12)	(13)	(14)	(15)	(16)
1, Kencong	-	6,75	975,00	1,075,20	-	-	-	-
2, Gumukmas	-	-	804,00	1,142,40	-	-	9,27	97,50
3, Puger	-	-	476,50	334,22	-	-	178,57	3 336,90
4, Wuluhan	-	-	184,00	136,85	-	-	233,25	2 365,50
5, Ambulu	-	-	-	-	-	-	181,25	1 084,50
6, Tempurejo	-	-	59,50	39,20	-	-	10,32	168,00
7, Silo	-	-	84,50	50,40	-	-	24,67	759,00
8, Mayang	-	-	216,00	162,40	-	-	216,00	162,40
9, Mumbulsari	-	-	656,00	1,012,90	-	-	43,58	267,00
10, Jenggawah	-	-	170,56	204,68	-	-	62,84	1 055,10
11 Ajung	-	-	-	29,75	-	-	1,02	112,50
12, Rambipuji	-	-	-	-	-	-	47,71	141,00
13, Balung	-	-	157,70	-	-	-	11,52	757,50
14, Umbulsari	-	-	3 480,00	6,277,60	-	-	2,10	177,00
15, Semboro	-	-	6 191,04	4,377,34	-	-	1,35	-
16, Jombang	-	-	1 002,80	1,843,03	-	-	-	-
17, Sumberbaru	-	-	6 000,00	4,506,48	-	-	-	-
18, Tanggul	-	-	5 897,49	6,400,17	-	-	-	-
19, Bangsalsari	-	-	2 376,66	4,006,71	-	-	5,33	-
20, Panti	-	-	378,00	4,024,10	-	-	-	-
21, Sukorambi	-	-	256,00	357,17	-	-	8,18	1,20
22, Arjasa	-	-	2 406,60	291,94	-	-	44,32	1 140,60
23, Pakusari	0,01	-	280,80	-	-	-	197,76	1 393,50
24, Kalisat	-	-	317,60	514,29	-	-	291,36	2 712,00
25, Ledokombo	-	-	24,00	125,79	-	-	115,68	2 904,00
26, Sumberjambe	-	-	1 879,80	1,619,52	-	-	97,50	1 069,50
27, Sukowono	-	-	72,00	348,60	-	-	292,23	2 496,60
28, Jelbuk	-	-	-	-	-	-	44,20	539,70
29, Kaliwates	-	-	162,00	112,10	-	-	1,04	-
30, Sumbersari	-	-	-	-	-	-	65,65	260,70
31, Patrang	0,42	-	30,00	-	-	-	3,30	436,50
Jember 2021	0,43	6,75	34 538,55	38 992,83	-	-	1 993,87	24 331,80

Catatan/Note: ...

Sumber: Dinas Tanaman Pangan Hortikultura dan Perkebunan Kabupaten Jember.. Source: Departement of Crops Horticulture and Plantation Service Regency of Jember.

Tabel 5.25
Table

Luas Areal Tanaman dan Produksi Kehutanan Menurut Desa dan Jenis Tanaman 2021
Plant Area Area and Forestry Production by Village and Plant Type 2021

<i>Desa Village</i>	Kayu Pertukangan/ Furniture Wood (m³)		Kayu Bakar / Fire Wood (m³)	
	Jati Teak	Rimba Wild	Jati Teak	Rimba Wild
(1)	(2)	(3)	(4)	(5)
1. Suren
2. Sumber Salak
3. Sumber Bulus
4. Sumber Lesung
5. Lembengan
6. Sumber Anget
7. Ledokombo
8. Slateng
9. Sukogidri
10. Karang Paiton
Kecamatan Ledokombo

Catatan/Note: ...

Sumber/Source: Perum Perhutani/ Kesatuan Pemangku Hutan (KPH) Kabupaten Jember/ Forestry Public Company KPH Jember Regency

Lanjutan Tabel 5.25/ Continued Table 5.25

<i>Desa/Kelurahan Village/Kelurahan</i>	Getah Pinus / Pine Sap (Ton)	Getah Damar/Kopal / Damar Resin (Ton)	Kelapa / Coconut (Butir)
(1)	(6)	(7)	(8)
1. Suren
2. Sumber Salak
3. Sumber Bulus
4. Sumber Lesung
5. Lembengan
6. Sumber Anget
7. Ledokombo
8. Slateng
9. Sukogidri
10. Karang Paiton
Tahun/Year 2021
Tahun/Year 2020	---	---	---

Catatan/Note: ...

Sumber/Source: Perum Perhutani/ Kesatuan Pemangku Hutan (KPH) Kabupaten Jember/ Forestry Public Company KPH Jember Regency

Lanjutan Tabel 5.25/ Continued Table 5.25

<i>Desa/Kelurahan Village/Kelurahan</i>	Gondorukem / Gondorukem Resin (Ton)	Terpentin / Turpentin (Ton)	Kopi / Coffee (Ton)
(1)	(9)	(10)	(11)
1. Suren
2. Sumber Salak
3. Sumber Bulus
4. Sumber Lesung
5. Lembengan
6. Sumber Anget
7. Ledokombo
8. Slateng
9. Sukogidri
10. Karang Paiton
Tahun/Year 2021
Tahun/Year 2020	---	---	---

Catatan/Note: ...

Sumber/Source: Perum Perhutani/ Kesatuan Pemangku Hutan (KPH) Kabupaten Jember/ Forestry Public Company KPH Jember Regency

Tabel 5.26
Table

Produksi Hasil Hutan Menurut Desa dan Jenis Produksi 2021
Production of Forest Products by Village and Type of Production 2021

<i>Desa Village</i>	<i>Kayu Pertukangan/ Furniture Wood (m³)</i>		<i>Kayu Bakar / Fire Wood (m³)</i>	
	<i>Jati Teak</i>	<i>Rimba Wild</i>	<i>Jati Teak</i>	<i>Rimba Wild</i>
(1)	(2)	(3)	(4)	(5)
1. Suren
2. Sumber Salak
3. Sumber Bulus
4. Sumber Lesung
5. Lembengan
6. Sumber Anget
7. Ledokombo
8. Slateng
9. Sukogidri
10. Karang Paiton
Kecamatan Ledokombo

Catatan/Note: ...

Sumber/Source: Perum Perhutani/ Kesatuan Pemangku Hutan (KPH) Kabupaten Jember/ Forestry Public Company KPH Jember Regency

Lanjutan Tabel 5.26/ Continued Table 5.26

<i>Desa/Kelurahan Village/Kelurahan</i>	Getah Pinus / Pine Sap (Ton)	Getah Damar/Kopal / Damar Resin (Ton)	Kelapa / Coconut (Butir)
(1)	(6)	(7)	(8)
1. Suren
2. Sumber Salak
3. Sumber Bulus
4. Sumber Lesung
5. Lembengan
6. Sumber Anget
7. Ledokombo
8. Slateng
9. Sukogidri
10. Karang Paiton
Tahun/Year 2021
Tahun/Year 2020	---	---	---

Catatan/Note: ...

Sumber: Dinas Tanaman Pangan Hortikultura dan Perkebunan Kabupaten Jember.

Source: Departement of Crops Horticulture and Plantation Service Regency of Jember.

Lanjutan Tabel 5.26/ Continued Table 5.26

<i>Desa/Kelurahan Village/Kelurahan</i>	Gondorukem / Gondorukem Resin (Ton)	Terpentin / Turpentin (Ton)	Kopi / Coffee (Ton)
(1)	(9)	(10)	(11)
1. Suren
2. Sumber Salak
3. Sumber Bulus
4. Sumber Lesung
5. Lembengan
6. Sumber Anget
7. Ledokombo
8. Slateng
9. Sukogidri
10. Karang Paiton
Tahun/Year 2021
Tahun/Year 2020	---	---	---

Catatan/Note: ...

Sumber: Dinas Tanaman Pangan Hortikultura dan Perkebunan Kabupaten Jember.

Source: Departement of Crops Horticulture and Plantation Service Regency of Jember.

Tabel
5.27
Table

Populasi Ternak Menurut Kecamatan dan Jenis Ternak (ekor) di Kabupaten Jember2020

Livestock Population by Subdistrict and Type in Jember Regency2021

Kecamatan Subdistrict	Sapi Perah Dairy Cow	Sapi Potong Beef Cow	Kuda Hourse	Kerbau Buffalo	Kambing Goat	Domba Sheep	Babi Pig	Kelinci Rabbit
(1)	(1)	(2)	(3)	(4)	(5)	(6)	(7)	(8)
1. Kencong	-	12 644	6	18	1 521	2 083	148	83
2. Gumukmas	177	18 987	10	38	1 656	3 075	-	96
3. Puger	36	14 653	28	10	2 284	3 377	-	81
4. Wuluhan	6	13 790	21	3	2 544	2 846	-	659
5. Ambulu	133	8 718	20	41	2 719	1 933	93	627
6. Tempurejo	35	15 818	-	2	3 195	3 911	-	71
7. Silo	32	18 484	7	1	2 152	9 455	-	223
8. Mayang	-	8 128	33	-	35	1 559	-	102
9. Mumbulsari	-	8 961	23	-	7 227	4 697	-	104
10. Jenggawah	-	6 788	17	1	457	3 107	-	129
11. Ajung	66	4 401	29	1	522	1 176	-	70
12. Rambipuji	18	10 035	28	5	2 505	3 303	-	706
13. Balung	82	6 400	21	1	2 066	2 868	-	107
14. Umbulsari	-	4 990	14	37	2 177	3 094	143	678
15. Semboro	-	2 709	11	35	1 822	2 174	153	64
16. Jombang	-	4 216	7	17	1 477	2 857	-	87
17. Sumberbaru	313	16 593	26	14	3 625	1 826	-	67
18. Tanggul	38	4 585	18	2	2 577	2 804	-	219
19. Bangsalsari	-	9 383	21	1	4 362	2 956	-	105
20. Panti	39	5 093	3	4	2 066	3 643	-	96
21. Sukorambi	56	4 875	16	1	84	6 110	-	89
22. Arjasa	255	6 807	13	-	2 818	2 837	-	66
23. Pakusari	-	5 378	10	1	31	553	-	79
24. Kalisat	-	8 841	18	1	148	1 144	-	100
25. Ledokombo	-	10 967	12	12	2 514	3 036	-	105
26. Sumberjambe	-	15 676	-	35	828	755	-	76
27. Sukowono	-	9 111	1	2	135	1 222	-	96
28. Jelbuk	-	9 006	10	-	1 932	1 037	-	76
29. Kaliwates	165	810	12	-	269	2 381	-	692
30. Sumpersari	40	2 976	17	-	84	1 720	-	584
31. Patrang	46	4 338	-	3	362	815	-	155
Tahun/Year2021	1 537	274 162	452	286	56 194	84 354	537	6 492

Catatan/Note: ...

Sumber: Dinas Peternakan Perikanan dan Kelautan Kabupaten Jember.

Source: Department of Animal Husbandry/Fisheries and Marine Regency of Jember Regency of Jember.



**Banyak Hotel &
Penginapan di Jember**
*Number of Hotels & Inns
in Jember*

52 UNIT



**Panjang Jalan Kabupaten
Jember (KM)**
*Total Length of Roads
Kabupaten Jember*

196.460 Km



**Pariwisata, Transportasi,
Dan Komunikasi**

*Tourism, Transportation and
Communication*

PENJELASAN TEKNIS

1. Data pengangkutan dan komunikasi meliputi: Panjang Jalan, Angkutan Udara, Angkutan Laut, Pos dan Telekomunikasi.
2. Sumber data pengangkutan dan komunikasi berasal dari hasil survei Potensi Desa yang dilaksanakan setiap satu tahun sekali oleh Badan Pusat Statistik (BPS).
3. Konsep dan definisi untuk hotel dan pariwisata mengikuti rekomendasi World Tourism Organization (WTO) dan International Union of Office Travel Organization (IUOTO).
4. Akomodasi ialah suatu usaha yang menggunakan suatu bangunan atau sebagian dari bangunan yang disediakan khusus, dan setiap orang dapat menginap, makan serta memperoleh pelayanan dan fasilitas lainnya dengan pembayaran. Akomodasi dibedakan antara hotel dan akomodasi lainnya.
5. Hotel berbintang yaitu hotel yang telah memenuhi persyaratan yang telah ditentukan seperti persyaratan fisik, bentuk pelayanan yang diberikan, kualifikasi tenaga kerja, jumlah kamar dan lainnya. Hotel tidak berbintang yaitu hotel yang tidak memenuhi persyaratan yang telah ditentukan.
6. Terdapat tiga komponen penting yang membuat proses konsumsi

TECHNICAL NOTES

1. *Data on transportation and communication cover: length of road, air transportation, sea transportation, post and telecommunication.*
2. *Data on transportation and communication are compiled by BPS– Bureau of Statistics.*
3. *The concept and definition of tourism refers to the recommendations of the World Tourism Organization (WTO and International Union of Office Travel Organization (IUOTO).*
4. *An accomodation is an establishment using a building or a part of the building, prepared commercially for any person to stay, eat and obtain service as well as other facilities against payment. Accommodation is segregated into hotel and other kinds of accommodations.*
5. *Aclassified hotelisanaccomodation which meets specified standards regarding physical requirements, services provided, manpower qualifications, number of rooms available, etc. An uclassified hotel is an accomodation which has not met the requirements previously mentioned.*
6. *There are three important components that influencing the consumption process of a travel experience, namely tourist attraction, tourism supporting facilities, and infrastructure.*

- terhadap suatu pengalaman berwisata itu terjadi, yaitu daya tarik wisata, sarana penunjang wisata, infrastruktur/prasarana.
7. Daya tarik wisata yaitu segala sesuatu yang menarik dan menghasilkan pengalaman kepada pelaku perjalanan wisata, baik secara pasif maupun aktif, contoh : keindahan pantai, suasana pegunungan, pentas seni, event karnaval, dll.
 8. Sarana penunjang wisata yaitu segala sesuatu yang dapat memfasilitasi kegiatan wisata baik yang dapat diindera (tangible) maupun yang tidak dapat diindera (intangibile), contoh: jasa transportasi, akomodasi, makan/minum, toilet, pramuwisata (guide), informasi dll.
 9. Infrastruktur/prasarana: segala sesuatu yang merupakan penunjang utama terselenggaranya proses kegiatan wisata dan kegiatan non wisata, contoh: jaringan jalan, bandara, terminal, pelabuhan, air bersih, listrik, telekomunikasi, dll
7. *Tourist attractions are all things that are interesting and produce experiences for travellers, both passively and actively, for example: the beauty of the beach, the atmosphere of the mountains, art performances, carnival events, etc.*
 8. *Tourism support facilities are everything that can facilitate tourism activities, both tangible and intangible, for example: transportation services, accommodation, eating/drinking, toilets, guides, information, etc.*
 9. *Infrastructure: everything that is the main support for the tourism activities and non-tourism activities, for example: road networks, airports, terminals, ports, clean water, electricity, telecommunications, etc.*

ULASAN

Transportasi memiliki peranan penting dalam perekonomian suatu daerah khususnya untuk transportasi darat. Sayangnya akses menuju Kecamatan Ledokombo minim angkutan umum meskipun mayoritas kondisi jalan sebagian besar telah beraspal/beton dan dengan ruas jalan yang cukup luas. Kendaraan roda dua maupun empat pun dapat lalu lintas dengan mudah baik akses menuju masing-masing desa maupun antar kecamatan.

Perusahaan / Agen Jasa Ekspedisi Swasta yang tersedia di Kecamatan Ledokombo hanya di desa desa Lembengan yang hingga saat ini masih aktif dan beroperasi. Jumlah Menara Telepon seluler dan Operator Layanan Komunikasi Telepon di Kecamatan Ledokombo masing-masing sebanyak 10 menara dan 23 operator. Kondisi sinyal telpon seluler yang ada di Kecamatan Ledokombo dapat dikatakan memiliki sinyal yang kuat.

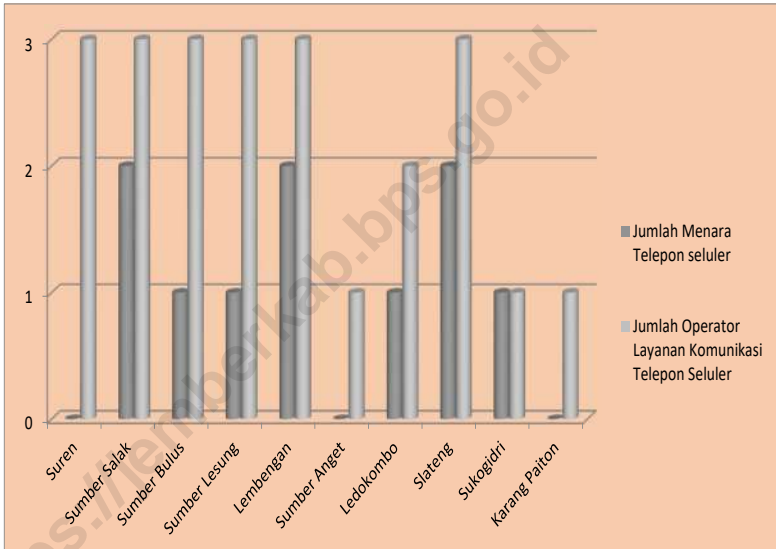
DESCRIPTION

Transportation has an important role in the economy of a region, especially for land transportation. Unfortunately, access to Ledokombo Subdistrict have a minimum public transportation, even though the majority of the road conditions are mostly asphalt/concrete and the roads are quite wide. Two-wheeled or four-wheeled vehicles can pass easily both access to each village and between subdistricts.

The available private shipping companies/agents in Ledokombo Subdistrict is only in Lembengan village which is still active and operating. The number of cellular telephone towers and telephone communication service operators in Ledokombo subdistrict are 10 towers and 23 operators, respectively. The condition of the cellular phone signal in Ledokombo Subdistrict can be said to have a strong signal.

Gambar 6.1
Figures

Jumlah Menara Telepon seluler dan Operator Layanan Komunikasi Telepon Seluler Menurut Desa/Kelurahan di Kecamatan Ledokombo, 2021
Number of Base Transceiver Station (BTS) and Cellular Phone Communication Service Operators by Villages/ Kelurahan in Ledokombo Subdistrict, 2021

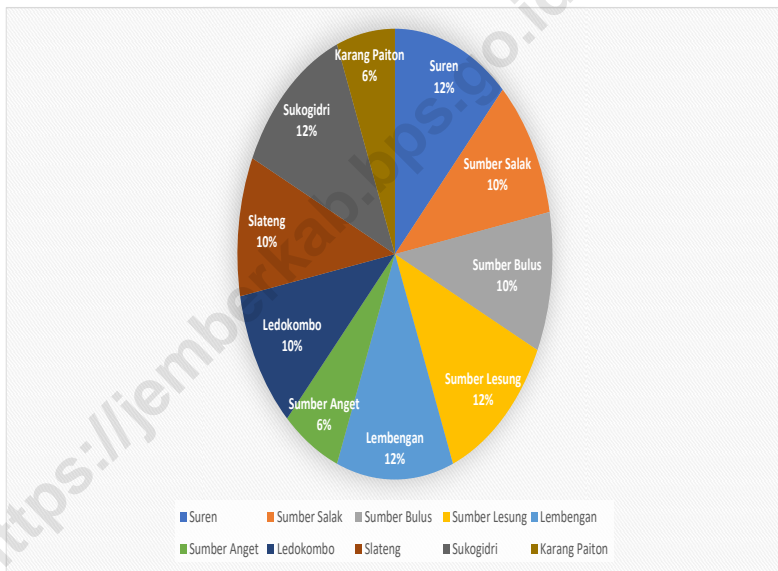


Catatan/Note: ...

Sumber/Source: BPS, Pendataan Potensi Desa (Podes) 2021/BPS-Statistics Indonesia, Village Potential Data Collecting 2021

Gambar 6.2
Figures

Kondisi Sinyal Telepon Seluler Menurut Desa di Kecamatan Ledokom, 2021
Condition of Cellular Phone Signal Conditions by Village In Ledokombo Subdistrict, 2021



Catatan/Note: ...

Sumber/Source: BPS, Pendataan Potensi Desa (Podes) 2021/BPS-Statistics Indonesia, Village Potential Data Collecting 2021

6.1 PARIWISATA TOURISM

Tabel 6.1.1 Jumlah Sarana Akomodasi Menurut Desa/Kelurahan dan Jenis Akomodasi di Kecamatan Ledokombo, 2021
Number of Accomodation Facilities by Villages/Kelurahan and Type of Accomodation in Ledokombo Subdistrict, 2021

Desa/Kelurahan Village/Kelurahan	Hotel Hotel	Penginapan Inn
(1)	(2)	(3)
1. Suren	-	-
2. Sumber Salak	-	-
3. Sumber Bulus	-	-
4. Sumber Lesung	-	-
5. Lembengan	-	-
6. Sumber Anget	-	-
7. Ledokombo	-	-
8. Slateng	-	-
9. Sukogidri	-	-
10. Karang Paiton	-	-
Kecamatan Ledokombo	-	-

Catatan/Note: ...

Sumber/Source: BPS, Pendataan Potensi Desa (Podes) 2021/BPS-Statistics Indonesia, Village Potential Data Collecting 2021

6.2 TRANSPORTASI TRANSPORTATION

Tabel 6.2.1 Prasarana dan Sarana Transportasi Antar Desa/Kelurahan Menurut Desa/Kelurahan di Kecamatan Ledokombo, 2021
Inter-Villages/Kelurahan Transportation Infrastructure and Facilities by Villages/Kelurahan in Ledokombo Subdistrict,

Desa/Kelurahan <i>Village/Kelurahan</i>	Jenis Prasarana Transportasi <i>Type of Transportation Infrastructure</i>	Keberadaan Angkutan Umum <i>Availability of Public Transportation</i>
(1)	(2)	(3)
1. Suren	Darat	Tidak Ada Angkutan Umum
2. Sumber Salak	Darat	Tidak Ada Angkutan Umum
3. Sumber Bulus	Darat	Tidak Ada Angkutan Umum
4. Sumber Lesung	Darat	Tidak Ada Angkutan Umum
5. Lembengan	Darat	Tidak Ada Angkutan Umum
6. Sumber Anget	Darat	Tidak Ada Angkutan Umum
7. Ledokombo	Darat	Tidak Ada Angkutan Umum
8. Slateng	Darat	Tidak Ada Angkutan Umum
9. Sukogidri	Darat	Tidak Ada Angkutan Umum
10. Karang Paiton	Darat	Tidak Ada Angkutan Umum
Kecamatan Ledokombo		

Catatan/Note: ...

Sumber/Source: BPS, Pendataan Potensi Desa (Podes) 2021/BPS-Statistics Indonesia, *Village Potential Data Collecting 2021*

Lanjutan Tabel/*Continued Table* 6.2.1

Desa/Kelurahan <i>Village/Kelurahan</i>	Jenis Permukaan Jalan Darat Terluas <i>Type of The Widest Road Surface</i>	Dapat Dilalui Kendaraan Bermotor Roda 4 atau Lebih <i>Passable by Vehicle with 4 or more Wheels</i>
(1)	(4)	(5)
1. Suren	Aspal/Beton	Sepanjang Tahun
2. Sumber Salak	Aspal/Beton	Sepanjang Tahun
3. Sumber Bulus	Aspal/Beton	Sepanjang Tahun
4. Sumber Lesung	Aspal/Beton	Sepanjang Tahun
5. Lembengan	Aspal/Beton	Sepanjang Tahun
6. Sumber Anget	Aspal/Beton	Sepanjang Tahun
7. Ledokombo	Aspal/Beton	Sepanjang Tahun
8. Slateng	Aspal/Beton	Sepanjang Tahun
9. Sukogidri	Aspal/Beton	Sepanjang Tahun
10. Karang Paiton	Aspal/Beton	Sepanjang Tahun
Kecamatan Ledokombo		

Catatan/*Note*: ...Sumber/*Source*: BPS, Pendataan Potensi Desa (Podes) 2021/BPS-Statistics Indonesia, *Village Potential Data Collecting 2021*

6.3 KOMUNIKASI COMMUNICATION

Tabel 6.3.1 Keberadaan Kantor Pos/Pos Pembantu/Rumah Pos, Pos Keliling, dan Perusahaan/Agen Jasa Ekspedisi Swasta Menurut Desa/Kelurahan di Kecamatan Ledokombo, 2021
Number of Post Office/Subsidiary of Post Office, Mobile Portal Service, Private Expedition Service Company by Villages/Kelurahan in Ledokombo Subdistrict, 2021

Desa/Kelurahan Village/Kelurahan	Kantor Pos/Pos Pembantu/Rumah Pos Post Office/Subsidiary of Post Office	Pos Keliling Mobile Portal Service	Perusahaan/Agen Jasa Ekspedisi Swasta Private Expedition Service Company
(1)	(2)	(3)	(4)
1. Suren	Beroperasi	Ada	Tidak Ada
2. Sumber Salak	Beroperasi	Ada	Tidak Ada
3. Sumber Bulus	Tidak Ada	Ada	Tidak Ada
4. Sumber Lesung	Tidak Ada	Tidak Ada	Tidak Ada
5. Lembengan	Beroperasi	Ada	Beroperasi
6. Sumber Anget	Tidak Ada	Ada	Tidak Ada
7. Ledokombo	Beroperasi	Ada	Tidak Ada
8. Slateng	Tidak Ada	Ada	Tidak Ada
9. Sukogidri	Tidak Ada	Ada	Tidak Ada
10. Karang Paiton	Tidak Ada	Ada	Tidak Ada
Kecamatan Ledokombo			

Catatan/Note: ...

Sumber/Source: BPS, Pendataan Potensi Desa (Podes) 2021/BPS-Statistics Indonesia, Village Potential Data Collecting 2021

Tabel
Table 6.3.2

Jumlah Menara Telepon seluler dan Operator Layanan Komunikasi Telepon Seluler Menurut Desa/Kelurahan di Kecamatan Ledokombo, 2021
Number of Base Transceiver Station (BTS) and Cellular Phone Communication Service Operators by Villages/ Kelurahan in Ledokombo Subdistrict, 2021

Desa/Kelurahan Village/Kelurahan	Jumlah Menara Telepon seluler Number of Base Transceiver Station (BTS)	Jumlah Operator Layanan Komunikasi Telepon Seluler Cellular Phone Communication Service Operators
(1)	(2)	(3)
1. Suren	-	3
2. Sumber Salak	2	3
3. Sumber Bulus	1	3
4. Sumber Lesung	1	3
5. Lembengan	2	3
6. Sumber Anget	-	1
7. Ledokombo	1	2
8. Slateng	2	3
9. Sukogidri	1	1
10. Karang Paiton	-	1
Kecamatan Ledokombo	10	23

Catatan/Note: ...

Sumber/Source: BPS, Pendataan Potensi Desa (Podes) 2021/BPS-Statistics Indonesia, Village Potential Data Collecting 2021

Tabel
Table 6.3.3

Kekuatan Sinyal Telepon Seluler dan Jenis Sinyal Internet Telepon Seluler Menurut Desa/Kelurahan di Kecamatan Ledokombo 2021
The Strenght of Cellular Phone Signal by Villages/Kelurahan in Ledokombo Subdistrict, 2021

Desa/Kelurahan Village/Kelurahan	Kekuatan Sinyal Telepon Seluler The Strenght of Cellular Phone Signal	Jenis Sinyal Internet Telepon Seluler Type of Cellular Phone Signal
(1)	(2)	(3)
1. Suren	Sinyal Sangat Kuat	4G/LTE
2. Sumber Salak	Sinyal Kuat	4G/LTE
3. Sumber Bulus	Sinyal Kuat	4G/LTE
4. Sumber Lesung	Sinyal Sangat Kuat	4G/LTE
5. Lembengan	Sinyal Sangat Kuat	4G/LTE
6. Sumber Anget	Sinyal Lemah	2,5G/E/GPRS/G/H/H+/EVDO
7. Ledokombo	Sinyal Kuat	4G/LTE
8. Slateng	Sinyal Kuat	4G/LTE
9. Sukogidri	Sinyal Sangat Kuat	4G/LTE
10. Karang Paiton	Sinyal Lemah	2,5G/E/GPRS/G/H/H+/EVDO
Kecamatan Ledokombo		

Catatan/Note: ...

Sumber/Source: BPS, Pendataan Potensi Desa (Podes) 2021/BPS-Statistics Indonesia, Village Potential Data Collecting 2021

PERBANKAN, KOPERASI & PERDAGANGAN

Banking, Cooperative & Trade

JUMLAH BANK DI KECAMATAN LEDOKOMBO

Number of Bank in Ledokombo SubDistrict

2 UNIT

PENJELASAN TEKNIS

1. Lembaga keuangan merupakan lembaga yang memberikan fasilitas dan produk di bidang keuangan serta memutar arus uang dalam perekonomian. Umumnya kegiatan operasional dari sebuah lembaga keuangan meliputi proses pengumpulan dana dari masyarakat dan menyalurkan dana kepada masyarakat yang membutuhkan. Lembaga keuangan yang dimaksud adalah lembaga keuangan jenis bank yang biasanya meliputi Bank Negri, Bank Swasta dan Bank perkreditan Rakyat (BPR)
2. Koperasi merupakan singkatan dari kata ko / co dan operasi / operation. Koperasi adalah suatu kumpulan orang-orang untuk bekerja sama demi kesejahteraan bersama. Berdasarkan undang-undang nomor 12 tahun 1967, koperasi indonesia adalah organisasi ekonomi rakyat yang berwatak sosial dan beranggotakan orang-orang, badan-badan hukum koperasi yang merupakan tata susunan ekonomi sebagai usaha bersama berdasar atas asas kekeluargaan. Tujuan koperasi yaitu menjadikan kondisi sosial dan ekonomi anggotanya lebih baik dibanding sebelum bergabung dengan koperasi.
3. Sarana Perdagangan adalah

TECHNICAL NOTES

1. *Financial institutions are institutions that provide facilities and products in the financial sector and rotate the flow of money in the economy. Generally, the operational activities of a financial institution include the process of collecting funds from the community and distributing funds to people in need. The financial institutions in question are bank-type financial institutions which usually include State Banks, Private Banks and Rakyat Credit Banks (BPR).*
2. *Cooperative is an abbreviation of the words ko / co and operation. Cooperative is a group of people who work together for the common goal. Based on law number 12 of 1967, Indonesian cooperatives are people's economic organizations with a social character and consist of people, cooperative legal entities which are economic arrangements as a joint effort based on the principle of kinship. The purpose of the cooperative is to make the social and economic conditions of its members better.*
3. *Trading Facilities are facilities in the form of People's Markets, Non Warehouse Receipt System Warehouses, and Distribution Centers to support distribution of the flow of goods.*

sarana berupa Pasar Rakyat, Gudang Non Sistem Resi Gudang, dan Pusat Distribusi untuk mendukung kelancaran Distribusi arus barang.

<https://jemberkab.bps.go.id>

ULASAN**DESCRIPTION**

Kecamatan Ledokombo tercatat dalam tahun 2021 memiliki fasilitas lembaga sarana keuangan bank sebanyak 2 Unit. Sarana tersebut terdiri dari 1 bank umum pemerintah dan 1 unit bank perkreditan rakyat.

Selanjutnya di Kecamatan Ledokombo terdapat 1 unit sarana koperasi yang aktif, yaitu koperasi jenis simpan pinja (Kospin). Sementara koperasi unit desa (KUD), Koperasi Industri Kecil dan Kerajinan (Kopinkra) serta koperasi lainnya tidak tersedia di Kecamatan Ledokombo.

Sarana perdagangan di Kecamatan Ledokombo didominasi jenis toko warung kelontong sebanyak 673 unit, Warung kedai sebanyak 55 unit, Mini Market/Swalayan/Supermarket sebanyak 4 unit, selanjutnya terdapat 2 Pasar dengan Bangunan Permanen dan 1 Kelompok Pertokoan.

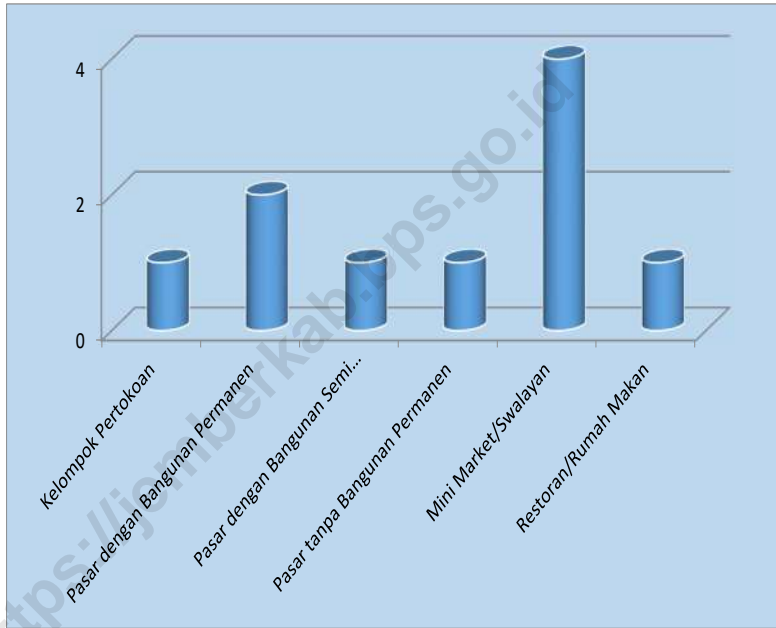
In 2021, Ledokombo Subdistrict has 2 units of bank financial facilities. The facilities consist of 1 government commercial bank and 1 units of rural credit bank.

Furthermore, in Ledokombo Sub-District there are 1 active cooperative units, which is savings and loan cooperatives (Kospin). For village unit cooperatives (KUD), Small Industry and Handicraft Cooperatives and other cooperatives are not available in Ledokombo Subdistrict.

Trading facilities in Ledokombo sub-district are dominated by 673 grocery shop types, 55 shop stalls, 4 mini markets/supermarkets/supermarkets, then 2 market with permanent buildings and 1 shopping groups.

Gambar 7.1
Figures

Banyaknya Sarana Lembaga Keuangan Bank Menurut Desa/Kelurahan dan Jenis Bank di Kecamatan Ledokombo, 2021
Number of Bank by Villages/Kelurahan and Type of Bank in Ledokombo Subdistrict, 2021

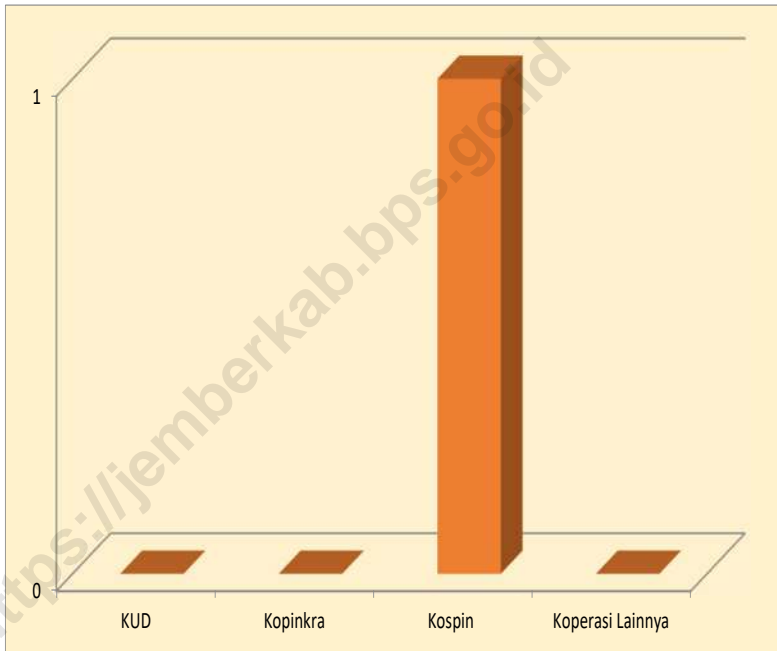


Catatan/Note: ...

Sumber/Source: BPS, Pendataan Potensi Desa (Podes) 2021/BPS-Statistics Indonesia, Village Potential Data Collecting 2021

Gambar 7.2
Figures

Banyaknya Sarana Perdagangan Menurut Jenis Sarana Perdagangan di Kecamatan Ledokombo, 2021
Number of Trade Facilities by Type of Trade Facilities in Ledokombo Subdistrict, 2021



Catatan/Note: ...

Sumber/Source: BPS, Pendataan Potensi Desa (Podes) 2021/BPS-Statistics Indonesia, Village Potential Data Collecting 2021

Tabel 7.1
Table

**Banyaknya Sarana Lembaga Keuangan Bank Menurut
Desa/Kelurahan dan Jenis Bank di Kecamatan
Ledokombo, 2021**
*Number of Bank by Villages/Kelurahan and Type of Bank in
Ledokombo Subdistrict, 2021*

Desa/Kelurahan Village/Kelurahan	Bank Umum Pemerintah Government Bank	Bank Umum Swasta Private Bank	Bank Perkreditan Rakyat (BPR) Rural Bank
(1)	(2)	(3)	(4)
1. Suren	-	-	-
2. Sumber Salak	-	-	-
3. Sumber Bulus	-	-	-
4. Sumber Lesung	-	-	-
5. Lembengan	-	-	-
6. Sumber Anget	-	-	-
7. Ledokombo	1	-	1
8. Slateng	-	-	-
9. Sukogidri	-	-	-
10. Karang Paiton	-	-	-
Kecamatan Ledokombo	1	-	1

Catatan/Note: ""

Sumber/Source: BPS, Pendataan Potensi Desa (Podes) 2021/BPS-Statistics Indonesia, Village Potential Data Collecting 2021

Tabel 7.2
Table

**Banyaknya Koperasi Aktif Menurut Menurut Desa/
Kelurahan dan Jenis Koperasi di Kecamatan Ledokombo,
2021**
*Number of Cooperative by Villages/Kelurahan and Type of
Cooperative in Ledokombo Subdistrict, 2021*

Desa/Kelurahan <i>Village/Kelurahan</i>	Koperasi Unit Desa (KUD) <i>Village Cooperative Unit</i>	Koperasi Industri Kecil dan Kerajinan Rakyat (Kopinkra) <i>Small Industry and Citizen Handicraft Cooperative</i>
(1)	(2)	(3)
1. Suren	-	-
2. Sumber Salak	-	-
3. Sumber Bulus	-	-
4. Sumber Lesung	-	-
5. Lembengan	-	-
6. Sumber Anget	-	-
7. Ledokombo	-	-
8. Slateng	-	-
9. Sukogidri	-	-
10. Karang Paiton	-	-
Kecamatan Ledokombo	-	-

Catatan/Note: ...

Sumber/Source: BPS, Pendataan Potensi Desa (Podes) 2021/BPS-Statistics Indonesia, Village Potential Data Collecting 2021

Lanjutan Tabel/*Continued Table 7.2*

Desa/Kelurahan <i>Village/Kelurahan</i>	Koperasi Simpan Pinjam (Kospin) <i>Savings and Loan Cooperative</i>	Koperasi Lainnya <i>Other Cooperative</i>
(1)	(4)	(5)
1. Suren	-	-
2. Sumber Salak	-	-
3. Sumber Bulus	-	-
4. Sumber Lesung	1	-
5. Lembengan	-	-
6. Sumber Anget	-	-
7. Ledokombo	-	-
8. Slateng	-	-
9. Sukogidri	-	-
10. Karang Paiton	-	-
Kecamatan Ledokombo	1	-

Catatan/Note: ...

Sumber/Source: BPS, Pendataan Potensi Desa (Podes) 2021/BPS-Statistics Indonesia, *Village Potential Data Collecting 2021*

Tabel 7.3
Table

Banyaknya Sarana Perdagangan Menurut Desa/Kelurahan dan Jenis Sarana Perdagangan di Kecamatan Ledokombo, 2021

Number of Trade Facilities by Villages/Kelurahan and Type of Trade Facilities in Ledokombo Subdistrict, 2021

Desa/Kelurahan Village/Kelurahan	Kelompok Pertokoan Shopping Complexs	Pasar dengan Bangunan Permanen Markets in Permanent Building	Pasar dengan Bangunan Semi Permanen Market in Semi Permanent Building
(1)	(2)	(3)	(4)
1. Suren	-	-	-
2. Sumber Salak	-	1	-
3. Sumber Bulus	-	1	-
4. Sumber Lesung	1	-	-
5. Lembengan	-	-	-
6. Sumber Anget	-	-	-
7. Ledokombo	-	-	-
8. Slateng	-	-	1
9. Sukogidri	-	-	-
10. Karang Paiton	-	-	-
Kecamatan Ledokombo	1	2	1

Lanjutan Tabel/Continued Table 7.3

Desa/Kelurahan Village/Kelurahan	Pasar tanpa Bangunan Market without Permanent Building	Mini Market/ Swalayan/ Supermarket Mini Market/Swalayan/ Supermarket	Restoran/ Rumah Makan Restaurant/ Food Stall
(1)	(5)	(6)	(7)
1. Suren	-	-	-
2. Sumber Salak	-	-	-
3. Sumber Bulus	-	-	-
4. Sumber Lesung	-	2	1
5. Lembengan	-	-	-
6. Sumber Anget	-	-	-
7. Ledokombo	-	1	-
8. Slateng	-	-	-
9. Sukogidri	1	1	-
10. Karang Paiton	-	-	-
Kecamatan Ledokombo	1	4	1

Catatan/Note: ...

Sumber/Source: BPS, Pendataan Potensi Desa (Podes) 2021/BPS-Statistics Indonesia, Village Potential Data Collecting 2021

Lanjutan Tabel/Continued Table 7.3

Desa/Kelurahan Village/Kelurahan	Warung/Kedai Makanan	Hotel	Hostel/Motel/ Losmen/Wisma	Toko/Warung Kelontong
(1)	(8)	(9)	(10)	(11)
1. Suren	10	0	0	53
2. Sumber Salak	17	0	0	67
3. Sumber Bulus	3	0	0	99
4. Sumber Lesung	11	0	0	35
5. Lembengan	6	0	0	84
6. Sumber Anget	0	0	0	64
7. Ledokombo	2	0	0	43
8. Slateng	3	0	0	99
9. Sukogidri	1	0	0	83
10. Karang Paiton	2	0	0	46
Kecamatan Ledokombo	55	0	0	673

Catatan/Note: ...

Sumber/Source: BPS, Pendataan Potensi Desa (Podes) 2021/BPS-Statistics Indonesia, Village Potential Data Collecting 2021

ST 2023
SENSUS PERTANIAN

BerAKHLAK
Berorientasi Pelayanan Akuntabel Kompeten
Harmonis Loyal Adaptif Kolaboratif

DATA

MENCERDASKAN BANGSA

— *Enlighten The Nation* —



**BADAN PUSAT STATISTIK
KABUPATEN JEMBER
BPS-STATISTICS OF JEMBER REGENCY**

Jl. Cendrawasih No. 20, Slawu, Patrang, Jember
Telp.: (0331)487642 Fax.: (0331)427533
Homepage: <http://jemberkab.bps.go.id>, E-mail: bps3500@bps.go.id