

x

Kecamatan

MERIGI SAKTI DALAM ANGKA

Merigi Sakti Subdistrict in Figures

2021



**BADAN PUSAT STATISTIK
KABUPATEN BENGKULU TENGAH**
BPS-Statistics of Bengkulu Tengah Regency

x

Kecamatan

MERIGI SAKTI DALAM ANGKA

Merigi Sakti Subdistrict in Figures

2021



<http://bengkulutengahkab.bps.go.id>

Kecamatan Merigi Sakti Dalam Angka

Merigi Sakti Subdistrict in Figures

2021

ISSN: 2615-2460

No. Publikasi/*Publication Number*: 17090.2110

Katalog/*Catalog*: 1102001.1709041

Ukuran Buku/*Book Size*: 14,8 cm x 21 cm

Jumlah Halaman/*Number of Pages*: xviii + 115 halaman/*pages*

Naskah/*Manuscript*:

Badan Pusat Statistik Kabupaten Bengkulu Tengah
BPS-Statistics of Bengkulu Tengah Regency

Penyunting/*Book Editor*:

Badan Pusat Statistik Kabupaten Bengkulu Tengah
BPS-Statistics of Bengkulu Tengah Regency

Gambar Cover oleh/*Cover Designed by*:

Badan Pusat Statistik Kabupaten Bengkulu Tengah
BPS-Statistics of Bengkulu Tengah Regency

Diterbitkan oleh/*Published by*:

© BPS Kabupaten Bengkulu Tengah/*BPS-Statistics of Bengkulu Tengah Regency*

Dicetak oleh/*Printed by*:

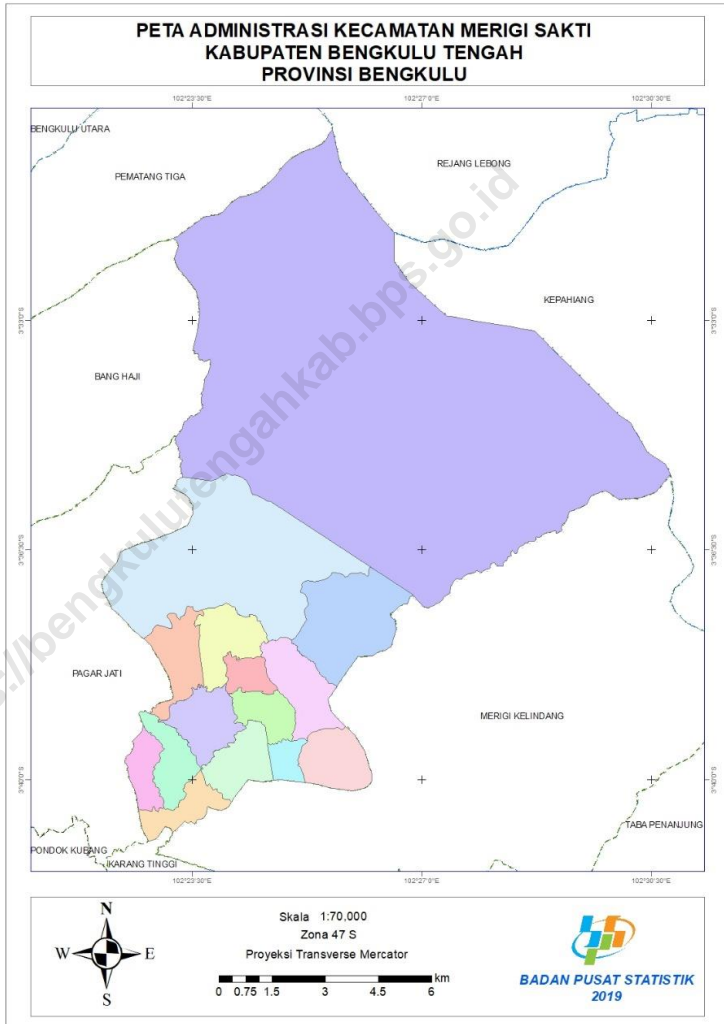
Percetakan Negara Republik Indonesia (PNRI)

**Dilarang mengumumkan, mendistribusikan, mengomunikasikan, dan/atau
menggandakan sebagian atau seluruh isi buku ini untuk tujuan komersial tanpa izin
tertulis dari Badan Pusat Statistik**

*Prohibited to announce, distribute, communicate, and/or copy part or all of this book
for commercial purpose without permission from BPS-Statistics Indonesia*

PETA WILAYAH KECAMATAN MERIGI SAKTI

MAP OF MERIGI SAKTI SUBDISTRICT



KEPALA BPS KABUPATEN BENGKULU TENGAH
CHIEF STATISTICIAN OF BENGKULU TENGAH REGENCY



Teguh Iman Santoso, S.Si., M.Si.



KATA PENGANTAR

Kecamatan Merigi Sakti Dalam Angka 2021 merupakan publikasi tahunan yang diterbitkan oleh BPS Kabupaten Bengkulu Tengah. Publikasi ini dapat terwujud berkat kerja sama dan bantuan dari berbagai pihak baik instansi pemerintah maupun swasta. Kepada semua pihak yang telah memberikan bantuan disampaikan penghargaan dan terima kasih yang sebesar-besarnya.

Disadari bahwa publikasi ini belum sepenuhnya memenuhi harapan pihak pemakai data khususnya para perencana, namun diharapkan dapat membantu melengkapi penyusunan rencana pembangunan di Kabupaten Bengkulu Tengah.

Untuk perbaikan publikasi ini, tanggapan dan saran yang bersifat konstruktif dari para pemakai sangat diharapkan.

Kembang Seri, September 2021
Kepala BPS
Kabupaten Bengkulu Tengah

Teguh Iman Santoso, s.si., M.Si.



PREFACE

Merigi Sakti Subdistricts in Figures 2021 is an annual publication written by BPS Bengkulu Tengah Regency. This comprehensive publication has been made possible with the assistance and contribution from several governmental institutions and private organizations. To all parties who have been involved in the preparation of this publication, I would like to express my sincerest appreciation and gratitude.

Honestly, this publication has not perfect yet and has not filled the user's hope, especially for the planners yet, but hopefully it can help to equip compilation of development planning in this new regency.

Comments and constructive suggestions for the improvement of this publication are always welcome.

*Kembang Seri, September 2021
Chief Statistician of
Bengkulu Tengah Regency*

Teguh Iman Santoso, S.Si., M.Si.

DAFTAR ISI/CONTENTS

	halaman page
Peta Wilayah kecamatan Merigi Sakti/ <i>Map Of Merigi Sakti subdistrict</i>	iii
Kepala BPS Kabupaten BENGKULU TENGAH/ <i>Chief Statistician Of BENGKULU TENGAH Regency</i>	v
Kata Pengantar	vii
<i>Preface</i>	viii
Daftar Isi/ <i>Contents</i>	ix
Daftar Tabel/ <i>List Of Tables</i>	x
Daftar Gambar/ <i>List Of Figures</i>	xvi
Penjelasan Umum/ <i>Explanatory Notes</i>	xvii
1 Geografi/ <i>Geography</i>	1
2 Pemerintahan/ <i>Government</i>	9
3 Kependudukan/ <i>Population</i>	17
4 Sosial/ <i>Social</i>	31
4.1 Pendidikan/ <i>Education</i>	37
4.2 Kesehatan/ <i>Health</i>	48
4.3 Agama/ <i>Religion</i>	62
4.4 Sosial Lainnya/ <i>Others Social</i>	65
5 Pertanian/ <i>Agriculture</i>	71
5.1 Tanaman Biofarmaka/ <i>BiopharmacaPlants</i>	81
5.2 Hortikultura/ <i>Horticulture</i>	83
5.3 Perkebunan/ <i>Estate Crops</i>	84
5.4 Peternakan/ <i>Lives Stock</i>	85
5.5 Perikanan/ <i>Fishery</i>	87
6 Transportasi Dan Komunikasi/ <i>Transportation And Communication</i>	89
7 Keuangan Daerah dan Harga/ <i>Local Finance and Price</i>	100
8 Energi/ <i>Energy</i>	110

DAFTAR TABEL/LIST OF TABLES

halaman
page

1	GEOGRAFI/GEOGRAPHY	
1.1	Luas Wilayah Menurut Desa di Kecamatan Merigi Sakti, 2020/ <i>Total Area by Villages in Merigi Sakti Subdistrict, 2020</i>	6
1.2	Jarak Antara Desa dengan Ibukota Kecamatan Merigi Sakti (km), 2020/ <i>Distance Between Villages and Capital of Merigi Sakti Subdistrict (km), 2020</i>	7
1.3	Letak Geografis Desa di Kecamatan Merigi Sakti , 2020/ <i>Geographic Position of Villages in Merigi Sakti Subdistrict, 2020</i>	8
2	PEMERINTAHAN/GOVERNMENT	
2.1	Klasifikasi Desa di Kecamatan Merigi Sakti, 2020/ <i>Villages Classification in Merigi Sakti Subdistrict, 2020</i>	14
2.2	Status Desa di Kecamatan Merigi Sakti, 2020/ <i>Status of Villages in Merigi Sakti Subdistrict, 2020</i>	15
3	KEPENDUDUKAN/POPULATION	
3.1	Jumlah Penduduk Menurut Desa/Kelurahan di Kecamatan Merigi Sakti, 2019-2020/ <i>Population by Villages/Kelurahan in Merigi Sakti Subdistrict, 2019-2020</i>	24
3.2	Penduduk, Laju Pertumbuhan Penduduk, Distribusi Persentase Penduduk, Kepadatan Penduduk, Rasio Jenis Kelamin Menurut Desa/Kelurahan di Kecamatan Merigi Sakti, 2020/ <i>Population, Population Growth Rate, Percentage Distribution of Population Density, and Sex Ratio by Village/Kelurahan in Merigi Sakti Subdistrict, 2020</i>	25
3.3	Jumlah Penduduk Menurut Kelompok Umur di Kecamatan Merigi Sakti, 2020/ <i>Population by Age Groups in Merigi Sakti Subdistrict, 2020</i>	28

3.4	Jumlah Penduduk Menurut Kelompok Umur di Kecamatan Merigi Sakti, 2020/ <i>Population by Age Groups in Merigi Sakti Subdistrict, 2020</i>	29
3.5	Kepadatan Penduduk Menurut Desa di Kecamatan Merigi Sakti, 2020/ <i>Population Density by Villages/Kelurahan in Merigi Sakti Subdistrict, 2020</i>	30
4	SOSIAL/SOCIAL	
4.1	PENDIDIKAN/EDUCATION	
4.1.1	Jumlah Desa ¹ yang Memiliki Fasilitas Sekolah Menurut Desa dan Tingkat Pendidikan, 2011, 2014 dan 2020/ <i>Number of Villages¹ Having Educational Facilities by Villages and Educational Level, 2011, 2014 and 2020</i>	37
4.1.2	Jumlah Sekolah, Guru, dan Murid Sekolah Dasar(SD) di Bawah Kementerian Pendidikan dan Kebudayaan Menurut Desa di Kecamatan Merigi Sakti, 2019/2020/ <i>Number of Schools, Teachers, and Pupils in Primary Schools Under The Ministry of Education an Culture by Villages in Merigi Sakti Subdistrict, 2019/2020</i>	40
4.1.3	Jumlah Sekolah, Guru, dan Murid Sekolah Menengah Pertama(SMP) di Bawah Kementerian Pendidikan dan Kebudayaan Menurut Desa di Kecamatan Merigi Sakti, 2019/2020/ <i>Number of Schools, Teachers, and Pupils in Junior High Schools Under The Ministry of Education an Culture by Villages in Merigi Sakti Subdistrict, 2019/2020</i>	43
4.1.4	Kemudahan Untuk Mencapai Sarana Pendidikan Terdekat Bagi Desa yang Tidak Ada Sarana Pendidikan Menurut Desa dan Jenjang Pendidikan di Kecamatan Merigi Sakti, 2020/ <i>Ease of Reaching Nearest Educational Facilities for Villages with No Educational Facilities by Villages and Level of Education in Merigi Sakti Subdistrict, 2020</i>	46
4.2	KESEHATAN/HEALTH	
4.2.1	Jumlah Desa ¹ yang Memiliki Sarana Kesehatan Menurut Desa, 2011, 2014 dan 2020/ <i>Number of Villages¹ Having Health Facilities by Villages, 2011, 2014 and 2020</i>	48

4.2.2	Jumlah Tenaga Kesehatan Menurut Desa, 2020/ <i>Number of Medical Personnel by Villages, 2020</i>	51
4.2.3	Jumlah Rumah Sakit Umum, Rumah Sakit Khusus, dan Puskesmas Menurut Desa, 2019 dan 2020/ <i>Number of General Hospital, Special Hospital, and Public Health Center by Villages, 2019 and 2020</i>	52
4.2.4	Kemudahan Mencapai Sarana Kesehatan Terdekat Bagi Desa yang Tidak Ada Sarana Kesehatan Menurut Desa dan Jenis Sarana Kesehatan di Kecamatan Merigi Sakti, 2020/ <i>Easy Access to Nearest Health Facilities for Villages with No Health Facilities by Villages and Type of Health Facilities in Merigi Sakti Subdistrict, 2020</i>	55
4.2.5	Banyaknya Warga Penderita Gizi Buruk Menurut Desa di Kecamatan Merigi Sakti, 2019 dan 2020/ <i>Number of Malnutrition Cases by Villages in Merigi Sakti Subdistrict, 2019 and 2020</i>	57
4.2.6	Banyaknya Desa Menurut Penggunaan Fasilitas Tempat Buang Air Besar Sebagian Besar Keluarga di Kecamatan, 2018, 2019, dan 2020/ <i>Number of Villages According to the Use of Defecation Facilities for Most Families in Merigi Sakti Subdistrict, 2018, 2019, and 2020</i>	58
4.2.7	Jumlah Peserta KB Baru Menurut Alat yang Digunakan di Kecamatan Merigi Sakti, 2020/ <i>Number of New Family Planning Participants by Type of Contraception Use in Merigi Sakti Subdistrict, 2020</i>	59
4.2.8	Jumlah Peserta KB Aktif Menurut Alat yang Digunakan di Kecamatan Merigi Sakti, 2020/ <i>Number of Active Family Planning Participants by Type of Contraception Use in Merigi Sakti Subdistrict, 2020</i>	60
4.2.9	Jumlah Pasangan Usia Subur (PUS), Peserta KB Aktif dan Persentase Peserta KB Aktif Terhadap PUS di Kecamatan Merigi Sakti, 2020/ <i>Number of Eligible Couples, Active Family Planning Participants and Percentage of Active Family Participants to Eligible Couples in Merigi Sakti Subdistrict, 2020</i>	61
4.3	AGAMA/RELIGION	

4.3.1	Jumlah Tempat Peribadatan Menurut Desa, 2020/ <i>Number of Places of Worship by Villages, 2020</i>	62
4.3.2	Jumlah Pernikahan yang Tercatat Di Kecamatan Merigi Sakti, 2017-2020/ <i>Number of Recorded Marriages in Merigi Sakti Subdistrict, 2017-2020</i>	63
4.3.3	Banyaknya Hewan Qurban Menurut Jenis, 2020/ <i>The Number of Qurban Animal by Type, 2020</i>	64
4.4	SOSIAL LAINNYA/OTHERS SOCIAL	
4.4.1	Banyaknya Kejadian Bencana Menurut Desa dan Jenis Bencana Alam di Kecamatan Merigi Sakti, 2020/ <i>Number of Disaster Events by Villages and Type of Natural Disasters in Merigi Sakti Subdistrict, 2020</i>	65
4.4.2	Keberadaan Fasilitas/Upaya Antisipasi/Mitigasi Bencana Alam Menurut Desa di Kecamatan Merigi Sakti, 2020/ <i>Existence of Facilities/Efforts to Anticipate/Mitigate Natural Disasters by Villages in Merigi Sakti Subdistrict, 2020</i>	68
5	PERTANIAN/AGRICULTURE	
5.1	TANAMAN BIOFARMAKA/BIOPHARMACAPLANTS	
5.1.1	Luas Panen (hektar) Tanaman Biofarmaka di Kecamatan Merigi Sakti (hektar), 2020/ <i>Harvested (ha) Area of Biopharmaca in Merigi Sakti Subdistrict, 2020</i>	81
5.1.2	Produksi (Kg) Tanaman Biofarmaka di Kecamatan Merigi Sakti, 2020/ <i>Production (Kg) of Biopharmaca in Merigi Sakti Subdistrict, 2020</i>	82
5.2	HORTIKULTURA/HORTICULTURE	
5.2.1	Produksi Buah-buahan Menurut Jenis Buah di Kecamatan Merigi Sakti, 2020/ <i>Production of Fruits by Kind of Fruit in Merigi Sakti Subdistrict, 2020</i>	83
5.3	PERKEBUNAN/ESTATE CROPS	
5.3.1	Luas Tanaman, Produksi dan Jumlah Petani Perkebunan Menurut Jenis Tanaman di Kecamatan Merigi Sakti, 2020/ <i>Planted Area, Production and the Number of Plantation Farmers of Estate Crops by Kind of Crop in Merigi Sakti Subdistrict, 2020</i>	84
5.4	PETERNAKAN/LIVES STOCK	

5.4.1	Populasi Ternak Menurut Jenis Ternak di Kecamatan Merigi Sakti (ekor), 2020/ <i>Livestock Population by Kind of Livestock in Merigi Sakti Subdistrict (head), 2020</i>	85
5.4.2	Populasi Unggas Menurut Jenis Unggas di Kecamatan Merigi Sakti, 2020/ <i>Poultry Population by Kind of Poultry in Merigi Sakti Subdistrict, 2020</i>	86
5.5	PERIKANAN/FISHERY	
5.5.1	Luas Area Produksi, Produksi, Nilai dan Jumlah Rumah Tangga Perikanan Tangkap dan Darat Menurut Jenisnya di Kecamatan Merigi Sakti, 2020/ <i>The Harvested Area, Production, Value and Number of Households of Fish Capture by Type in Merigi Sakti Subdistrict, 2020</i>	87
6	TRANSPORTASI DAN KOMUNIKASI/TRANSPORTATION AND COMMUNICATION	
6.1	Panjang Jalan Kabupaten Jenis Permukaan Jalan di Kecamatan Merigi Sakti (km), 2020/ <i>Length of Regency Roads by Type of Road Surface in Merigi Sakti Subdistrict (km), 2020</i>	93
6.2	Panjang Jalan Kabupaten Kondisi Jalan di Kecamatan Merigi Sakti (km), 2020/ <i>Length of Regency Roads by Road Condition in Merigi Sakti Subdistrict (km), 2020</i>	94
7	KEUANGAN DAERAH DAN HARGA/LOCAL FINANCE AND PRICE	
7.1	Jumlah Koperasi Menurut Jenis Koperasi di Kecamatan Merigi Sakti, 2020/ <i>Number of Cooperatives by Type of Cooperative in Merigi Sakti Subdistrict, 2020</i>	104
7.2	Banyaknya Anggota dan Volume Usaha Koperasi di Kecamatan Merigi Sakti, 2020/ <i>Number of Cooperatives Member dan Business Volume in Merigi Sakti Subdistrict, 2020</i>	105
8	ENERGI/ENERGY	
8.1	Jumlah Keluarga Menurut Desa dan Jenis Pengguna Listrik di Kecamatan Merigi Sakti, 2020/ <i>Total of Families by Villages and Type of Electricity Users in Merigi Sakti Subdistrict, 2020</i>	112
8.2	Banyaknya Desa Menurut Jenis Bahan Bakar untuk Memasak yang Digunakan Oleh Sebagian Besar Keluarga di Kecamatan Merigi	

	<i>Sakti, 2018-2020/Number of Village by Type of Cooking Fuel Used by Most Families in Merigi Sakti Subdistrict, 2018-2020.....</i>	113
8.3	Banyaknya Desa Menurut Sumber Air Minum Sebagian Besar Keluarga di Kecamatan Merigi Sakti, 2018, 2019, dan 2020/ <i>Number of Village/ According to Drinking Water Sources of Most Families in Merigi Sakti Subdistrict, 2018, 2019, and 2020</i>	114
8.4	Banyaknya Embung Desa Menurut Desa di Kecamatan Merigi Sakti, 2018 dan 2019/ <i>Number of Village Embungs by Villages in Merigi Sakti Subdistrict, 2018 and 2019.....</i>	115

<https://bengkulutengahkab.bps.go.id>

DAFTAR GAMBAR/LIST OF FIGURES

halaman
page

1	Persentase Luas Wilayah Kecamatan Merigi Sakti, 2020/ <i>Percentage of Total Area Merigi Sakti Subdistrict, 2020</i>	5
2	Klasifikasi Desa di Kecamatan Merigi Sakti, 2020/ <i>Villages Classification in Merigi Sakti Subdistrict, 2020</i>	13
3	Jumlah Penduduk di Kecamatan Merigi Sakti, 2010-2020/ <i>Population Growth in Merigi Sakti Subdistrict, 2010-2020</i>	23
4	Jumlah Sekolah Menurut Jenjang Pendidikan di Kecamatan Merigi Sakti, 2019/2020/ <i>Number of School by Educational Level in Merigi Sakti Subdistrict, 2019/2020</i>	36
5	Persentase Peserta KB Aktif Menurut Alat yang Digunakan di Kecamatan Merigi Sakti, 2020/ <i>Percentage of Active Family Planning Participants by Type of Contraception Use in Merigi Sakti Subdistrict, 2020</i>	36
6	Populasi Ternak di Kecamatan Merigi Sakti (ekor), 2020/ <i>Livestock Population in Merigi Sakti Subdistrict (heads), 2020</i>	80
7	Panjang Jalan Kabupaten Menurut Jenis Permukaan Jalan di Kecamatan Merigi Sakti (km), 2019-2020/ <i>Length of Regency Roads by Type of Road Surface in Merigi Sakti Subdistrict (km), 2019-2020</i>	92
8	Jumlah Koperasi Menurut Jenis Koperasi di Kecamatan Merigi Sakti, 2020/ <i>Number of Cooperative by Kind of Cooperative in Merigi Sakti Subdistrict, 2020</i>	103
9	Banyaknya Anggota Koperasi di Kecamatan Merigi Sakti, 2014-2020/ <i>Number of Cooperatives Member in Merigi Sakti Subdistrict, 2014-2020</i>	103

PENJELASAN UMUM/EXPLANATORY NOTES

Tanda-tanda, satuan-satuan, dan lain-lainnya yang digunakan dalam publikasi ini adalah sebagai berikut:

Symbols, measurement units, and acronyms which are used in this publication, are as follows:

1. TANDA-TANDA/SYMBOLS

Data tidak tersedia/ <i>Data not available</i>	:	...
Tidak ada atau nol / <i>Null or zero</i>	:	–
Data dapat diabaikan/ <i>Data negligible</i>	:	0
Tanda decimal/ <i>Decimal point</i>	:	,
Data tidak dapat ditampilkan/ <i>Not applicable</i>	:	NA
Angka perkiraan/ <i>Estimated figures</i>	:	e
Angka sementara/ <i>Preliminary figures</i>	:	x
Angka sangat sementara/ <i>Very preliminary figures</i>	:	xx
Angka diperbaiki/ <i>Revised figures</i>	:	r

2. SATUAN/UNITS

barel/ <i>barrel</i>	:	158,99 liter/ <i>litres</i> = $1/6,2898 \text{ m}^3$
hektar (ha)/ <i>hectare (ha)</i>	:	10 000 m ²
kilometer (km)/ <i>kilometres (km)</i>	:	1 000 meter/ <i>meters</i> (m)
knot/ <i>knot</i>	:	1,8523 km/jam (km/hour)
kuintal/ <i>quintal</i>	:	100 kg
KWh	:	1 000 Watt <i>hour</i>
MWh	:	1 000 KWh
liter (untuk beras)/ <i>litre (for rice)</i>	:	0,80 kg
ons/ <i>ounce</i>	:	28,31 gram/ <i>grams</i>
ton	:	1 000 kg

Satuan lain: buah, dus, butir, helai/lembar, kaleng, batang, pulsa, ton kilometer (ton-km), jam, menit, persen (%).

Other units: unit, pack, pieces, sheet, tin, pulse, ton-kilometres(ton-km), hour, minute, percent (%).

Perbedaan angka di belakang koma disebabkan oleh pembulatan angka.

The difference in decimal numbers is caused by rounding.

BAB
Chapter

GEOGRAFI
Geography

1

<https://bengkulutengahkab.bps.go.id>

PENJELASAN TEKNIS**TECHNICAL NOTES**

- | | |
|---|---|
| <p>1. Berdasarkan posisi geografisnya, Kecamatan Merigi Sakti memiliki batas-batas: Utara – Hutan Lindung Kabupaten Kepahiang; Selatan - Kecamatan Taba Penanjung; Barat - Kecamatan Pagar Jati; Timur – Kecamatan Karang Tinggi.</p> | <p>1. <i>In terms of geographic position, Merigi Sakti Subdistrict has boundaries as follows: North - Forest Preserve District Kepahiang; South - Kecamatan Taba Penanjung Subdistrict; West -Pagar Jati Subdistrict; East –Karang Tinggi Subdistrict.</i></p> |
| <p>2. Kecamatan Merigi Sakti terdiri dari 15 desa, yaitu:</p> <ul style="list-style-type: none"> - Desa Lubuk Puar - Desa Punjung - Desa Bajak III - Desa Komerling - Desa Arga Indah II - Desa Curup - Desa Karang Panggung - Desa Lubuk Pendam - Desa Rajak Besi - Desa Susup - Desa Pagar Agung - Desa Pungguk Jaya - Desa Taba Gemantung - Desa Durian Lebar - Desa Pagar Besi | <p>2. <i>Merigi Sakti Subdistrict has 15 villages. These include:</i></p> <ul style="list-style-type: none"> - <i>Lubuk Puar</i> - <i>Punjung</i> - <i>Bajak III</i> - <i>Komerling</i> - <i>Arga Indah II</i> - <i>Curup</i> - <i>Karang Panggung</i> - <i>Lubuk Pendam</i> - <i>Rajak Besi</i> - <i>Susup</i> - <i>Pagar Agung</i> - <i>Pungguk Jaya</i> - <i>Taba Gemantung</i> - <i>Durian Lebar</i> - <i>Pagar Besi</i> |

ULASAN

Kecamatan Merigi Sakti terletak di bagian timur Karang Tinggi, ibukota Kabupaten Bengkulu Tengah. Luas wilayah Kecamatan Merigi Sakti mencapai lebih kurang 99,93 kilometer persegi. Ibukota Kecamatan Merigi Sakti terletak di Desa Arga Indah II dan terdiri dari 15 desa definitif.

Secara geografis, Kecamatan Merigi Sakti di sebelah Utara – Hutan Lindung Kabupaten Kepahiang; Selatan - Kecamatan Taba Penanjung; Barat - Kecamatan Pagar Jati; Timur – Kecamatan Karang Tinggi.

Kecamatan Merigi Sakti keadaan topografinya berbukit-bukit dan banyak lereng dengan ketinggian berkisar antara 124 m dpl.

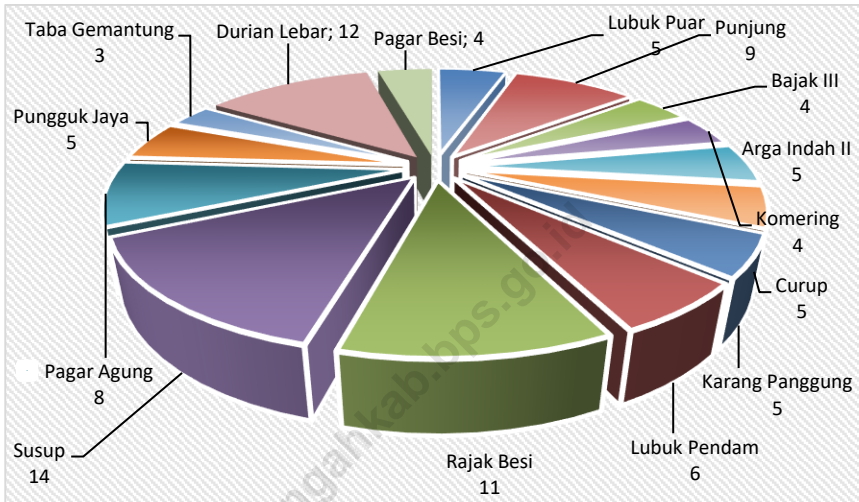
DESCRIPTION

Merigi Sakti Subdistrict is located in the east side of Karang Tinggi, the capital of Bengkulu Tengah Regency. The total area of Merigi Sakti Subdistrict reaches approximately 99,93 square kilometers. The capital of Merigi Sakti Subdistrict is located in Arga Indah II and it has 15 definitive villages.

Geographically, on the North - Forest Preserve District Kepahiang; South - Taba Penanjung Subdistrict; West -Pagar Jati Subdistrict; East – Karang Tinggi Subdistrict.

The topography of Merigi Sakti Subdistrict is hilly with many slope with altitude ranged 124 m asl..

Gambar 1 Persentase Luas Wilayah Kecamatan Merigi Sakti, 2020
Picture Percentage of Total Area Merigi Sakti Subdistrict, 2020



GEOGRAPHY

Tabel 1.1 Luas Wilayah Menurut Desa di Kecamatan Merigi Sakti, 2020
Table Total Area by Villages in Merigi Sakti Subdistrict, 2020

Desa Villages	Luas Wilayah An Area	Persentase Terhadap Luas Kecamatan Percentage to Subdistrict's Area
(1)		(2)
Lubuk Puar	2.39	5
Punjung	4.77	9
Bajak III	1.99	4
Komerling	2.24	4
Arga Indah II	2.39	5
Curup	2.55	5
Karang panggung	2.34	5
Lubuk Pendam	3.01	6
Rajak Besi	5.37	11
Susup	7.21	14
Pagar Agung	4.07	8
Pungguk Jaya	2.74	5
Taba Gemantung	1.53	3
Durian Lebar	6.04	12
Pagar Besi	2.24	4
Kecamatan Merigi Sakti	50.87	100

Sumber/Source: Kementerian Dalam Negeri/Ministry of Home Affairs

Tabel 1.2 Jarak Antara Desa dengan Ibukota Kecamatan Merigi Sakti (km), 2020
Table *Distance Between Villages and Capital of Merigi Sakti Subdistrict (km), 2020*

Desa Villages	Jarak Distance
(1)	(2)
Lubuk Puar	6,0
Punjung	2,0
Bajak III	1,0
Komerling	3,0
Arga Indah II	0
Curup	2,0
Karang panggung	3,0
Lubuk Pendam	4,5
Rajak Besi	3,5
Susup	28,0
Pagar Agung	3,0
Pungguk Jaya	4,0
Taba Gemantung	2,0
Durian Lebar	3,5
Pagar Besi	3

Sumber/Source: Kecamatan Merigi Sakti/Merigi Sakti Subdistrict

Tabel 1.3 Letak Geografis Desa di Kecamatan Merigi Sakti , 2020
Table *Geographic Position of Villages in Merigi Sakti Subdistrict, 2020*

Desa Villages	Tepi Pantai Seashore	Bukan Tepi Pantai Not Seashore
(1)	(2)	(3)
Lubuk Puar	-	√
Punjung	-	√
Bajak III	-	√
Komering	-	√
Arga Indah II	-	√
Curup	-	√
Karang Panggung	-	√
Lubuk Pendam	-	√
Rajak Besi	-	√
Susup	-	√
Pagar Agung	-	√
Pungguk Jaya	-	√
Taba Gemantung	-	√
Durian Lebar	-	√
Pagar Besi	-	√

Sumber/Source: Kecamatan Merigi Sakti/Merigi Sakti Subdistrict

BAB
Chapter

PEMERINTAHAN
Government

2



PENJELASAN TEKNIS**TECHNICAL NOTES**

1. Desa swadaya adalah suatu wilayah pedesaan yang hampir seluruh masyarakatnya mampu memenuhi kebutuhannya dengan cara mengadakan sendiri. Ciri-ciri desa swadaya adalah daerahnya terisolir dengan daerah lainnya.
 2. Desa swakarsa adalah suatu wilayah pedesaan yang sudah bisa memenuhi kebutuhannya sendiri dan kelebihan produksi sudah mulai dijual ke daerah-daerah lainnya. Ciri-ciri desa swakarsa adalah adanya pengaruh dari luar sehingga mengakibatkan perubahan pola pikir.
 3. Desa definitif adalah wilayah yang secara administratif di bawah kecamatan yang dipimpin oleh Kepala Desa.
 4. Desa persiapan adalah desa baru di dalam wilayah desa sebagai hasil pemekaran yang akan ditingkatkan menjadi desa definitif.
1. *Swadaya village is a rural area where nearly all people are able to meet their needs by their own. The characteristic of swadaya village is the isolated region with other regions.*
 2. *Swakarsa village is a rural area that has been able to meet their own needs and excess production have started to be sold to other regions. The characteristic of swakarsa village is the influence from the outside, resulting in a change of mindset.*
 3. *Definitive village is a area which is administratively under the subdistrict led by the Village Head.*
 4. *Preparation village is a new village in rural areas as a result of the division that will be upgraded into a definitive village.*

GOVERNMENT

ULASAN


Kecamatan Merigi Sakti terdiri dari 15 desa yang terbagi menjadi 0 desa berkembang dan 15 desa tertinggal. Seluruh desa di Kecamatan Merigi Sakti berstatus sebagai desa definitif

DESCRIPTION

Merigi Sakti Subdistrict has 15 villages that consist of 0 Developing village and 15 Left Behind village. Status of villages in Merigi Sakti Subdistrict are definitive village.

<https://bengkulutengahkab.bps.go.id>

Gambar 2 Klasifikasi Desa di Kecamatan Merigi Sakti, 2020
Picture Villages Classification in Merigi Sakti Subdistrict, 2020



GOVERNMENT

Tabel 2.1 **Klasifikasi Desa di Kecamatan Merigi Sakti, 2020**
Table **Villages Classification in Merigi Sakti Subdistrict, 2020**

Desa Villages	Maju Advanced	Mandiri Independent	Berkembang Developing	Tertinggal Left Behind
(1)	(2)	(3)	(4)	(5)
Lubuk Puar	-	-	-	√
Punjung	-	-	-	√
Bajak III	-	-	-	√
Komerling	-	-	-	√
Arga Indah II	-	-	-	√
Curup	-	-	-	√
Karang Panggung	-	-	-	√
Lubuk Pendam	-	-	-	√
Rajak Besi	-	-	-	√
Susup	-	-	-	√
Pagar Agung	-	-	-	√
Pungguk Jaya	-	-	-	√
Taba Gemantung	-	-	-	√
Durian Lebar	-	-	-	√
Pagar Besi	-	-	-	√
Kecamatan Merigi Sakti	0	0	0	15

Sumber/Source: Dinas Pemberdayaan Masyarakat dan Desa (DPMD) Kabupaten Bengkulu Tengah/Regional Office of Society Empowerment and Rural Development of Bengkulu Tengah Regency

Tabel 2.2 Status Desa di Kecamatan Merigi Sakti, 2020
Table Status of Villages in Merigi Sakti Subdistrict, 2020

Desa Villages	Definitif Definitive	Persiapan Preparation
(1)	(2)	(3)
Lubuk Puar	√	-
Punjung	√	-
Bajak III	√	-
Komerling	√	-
Arga Indah II	√	-
Curup	√	-
Karang Panggung	√	-
Lubuk Pendam	√	-
Rajak Besi	√	-
Susup	√	-
Pagar Agung	√	-
Pungguk Jaya	√	-
Taba Gemantung	√	-
Durian Lebar	√	-
Pagar Besi	√	-

Sumber/Source: Pemerintah Kabupaten Bengkulu Tengah/Government of Bengkulu Tengah Regency

BAB
Chapter

KEPENDUDUKAN
Population

3

<https://bengkulutengahkab.bps.go.id>

PENJELASAN TEKNIS

1. Sumber utama data kependudukan adalah sensus penduduk yang dilaksanakan setiap sepuluh tahun sekali. Sensus penduduk telah dilaksanakan sebanyak enam kali sejak Indonesia merdeka, yaitu tahun 1961, 1971, 1980, 1990, 2000, dan 2010.

Di dalam sensus penduduk, pencacahan dilakukan terhadap seluruh penduduk yang berdomisili di wilayah teritorial Indonesia termasuk warga negara asing kecuali anggota korps diplomatik negara sahabat beserta keluarganya.

Metode pengumpulan data dalam sensus dilakukan dengan wawancara antara petugas sensus dengan responden dan juga melalui *e-census*. Pencatatan penduduk menggunakan konsep usual residence, yaitu konsep di mana penduduk biasa bertempat tinggal. Bagi penduduk yang bertempat tinggal tetap dicacah di mana mereka biasa tinggal, sedangkan untuk penduduk yang tidak bertempat tinggal tetap dicacah di tempat di mana mereka ditemukan petugas sensus pada malam 'Hari Sensus'. Termasuk penduduk yang tidak bertempat tinggal tetap adalah

TECHNICAL NOTES

1. *The main source of demographic data is population census, which is conducted every ten years. Population Census has been conducted six times since Indonesia's independence: 1961, 1971, 1980, 1990, 2000, and 2010.*

The population census enumerates all residents who domicile in the entire territory of Indonesia including foreign citizens except the diplomatic corps members and their families.

The method of data collection in a population census involves interviewing respondents and conducting e-census. Enumeration of the population uses the concept of "usual residence", which is the concept of "places where people usually live". De jure was applied to the permanent residents, while de facto was applied to non-permanent residents. The permanent residents were enumerated in place where they normally live, the non-permanent residents were enumerated where they were found by the enumerators, on the night of 'Census Date'. The non permanent residents include homeless people, ship crew, boat people, remote

POPULATION

tuna wisma, awak kapal berbendera Indonesia, penghuni perahu/rumah apung, masyarakat terpencil/terasing, dan pengungsi. Bagi mereka yang mempunyai tempat tinggal tetap dan sedang bepergian ke luar wilayah lebih dari enam bulan, tidak dicacah di tempat tinggalnya, tetapi dicacah di tempat tujuannya. Untuk tahun yang tidak dilaksanakan sensus penduduk, data kependudukan diperoleh dari hasil proyeksi penduduk. Proyeksi penduduk merupakan suatu perhitungan ilmiah yang didasarkan pada asumsi dari komponen-komponen perubahan penduduk, yaitu kelahiran, kematian, dan migrasi. Proyeksi penduduk Indonesia 2010–2035 menggunakan data dasar penduduk hasil SP2010.

2. **Penduduk Indonesia** adalah semua orang yang berdomisili di wilayah teritorial Indonesia selama 6 bulan atau lebih dan atau mereka yang berdomisili kurang dari 6 bulan tetapi bertujuan menetap.
3. **Laju pertumbuhan penduduk** adalah angka yang menunjukkan persentase penambahan penduduk dalam jangka waktu tertentu.

area community, and internally displaced persons. Those who had permanent residence and had been travelling away from their home for six months or more were not enumerated in their permanent place, but in the place where they were during the census.

For the periods where the population census is not conducted, population projection is done to estimate population during those years. The population projection is an estimate based on the demographic components, such as birth, death, and migration. Indonesia's 2010–2035 population projection used the 2010 Population Census as the base population.

2. **The population of Indonesia** are all residents of the entire territory of Indonesia who have stayed for six months or longer, and those who intended to stay more than six months even though their length of stay is less than six months.
3. **The growth rate of population** is the number that show percentage of population growth within a specified period.

- | | |
|--|--|
| <p>4. Kepadatan penduduk adalah rasio banyaknya penduduk per kilometer persegi.</p> | <p>4. <i>Population density is ratio of population per square kilometer.</i></p> |
| <p>5. Rasio jenis kelamin adalah perbandingan antara penduduk laki-laki dan penduduk perempuan pada suatu wilayah dan waktu tertentu. Biasanya dinyatakan dengan banyaknya penduduk laki-laki untuk 100 penduduk perempuan.</p> | <p>5. <i>Sex ratio is the ratio of males population to females population in a given area and time, usually expressed as the number of males for every 100 females.</i></p> |

<https://bengkulutengahkab.bps.go.id>

POPULATION

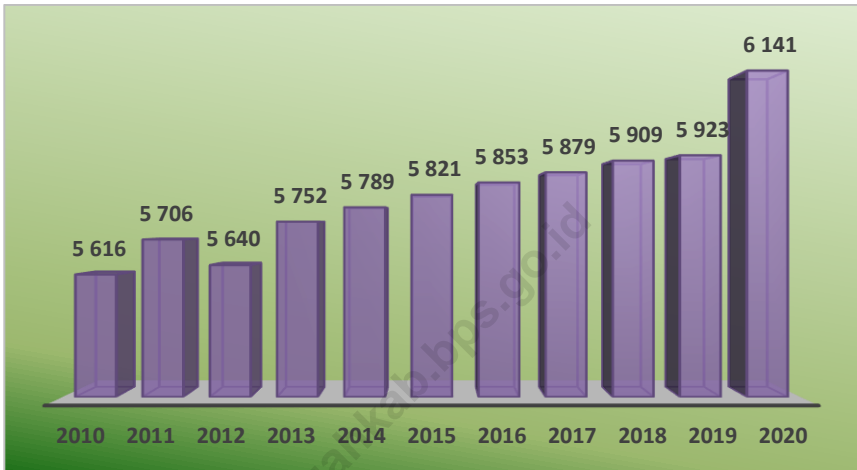
ULASAN

Penduduk Kecamatan Merigi Sakti pada tahun 2020 mencapai 6.141 jiwa, sedangkan pada tahun 2019 mencapai 5.923 jiwa. Rasio jenis kelamin penduduk Kecamatan Merigi Sakti pada tahun 2019 sebesar 106. Hal ini menunjukkan bahwa setiap 100 penduduk perempuan terdapat 106 penduduk laki-laki.

DESCRIPTION

The population of Merigi Sakti Subdistrict in 2020 reaches 6.141 people, while in 2019 reaches 5.923 people. The population sex ratio in Merigi Sakti Subdistrict in 2019 is 106. This shows that for every 100 female population, there are 106 male population.

Gambar 3 Jumlah Penduduk di Kecamatan Merigi Sakti, 2010-2020
Picture Population Growth in Merigi Sakti Subdistrict, 2010-2020



POPULATION

Tabel 3.1 Jumlah Penduduk Menurut Desa/Kelurahan di Kecamatan Merigi Sakti, 2019-2020
Table Population by Villages/Kelurahan in Merigi Sakti Subdistrict, 2019-2020

Desa/Kelurahan Villages/Kelurahan	2019 ¹	2020 ²
(1)	(2)	(3)
Lubuk Puar	195	206
Punjung	490	529
Bajak III	335	344
Komerling	619	641
Arga Indah II	798	812
Curup	322	338
Karang Panggung	143	153
Lubuk Pendam	351	369
Rajak Besi	484	517
Susup	566	567
Pagar Agung	275	275
Pungguk Jaya	209	209
Taba Gemantung	299	338
Durian Lebar	467	450
Pagar Besi	370	393
Kecamatan Merigi Sakti	5 923	6 141

Keterangan/Note:¹ Data Masih Terbagung dengan Kabupaten Bengkulu Utara /Data Associated with Bengkulu Utara Regency

Sumber/Source: Proyeksi Penduduk Indonesia 2010–2035/Indonesia Population Projection 2010–2035

Tabel 3.2 Penduduk, Laju Pertumbuhan Penduduk, Distribusi Persentase Penduduk, Kepadatan Penduduk, Rasio Jenis Kelamin Menurut Desa/Kelurahan di Kecamatan Merigi Sakti, 2020
Population, Population Growth Rate, Percentage Distribution of Population Density, and Sex Ratio by Village/Kelurahan in Merigi Sakti Subdistrict, 2020

Desa/Kelurahan Villages/Kelurahan	Penduduk (ribu)¹ Population (thousand)¹	Laju Pertumbuhan Penduduk per Tahun 2010-2020 Annual Growth Rate of Population (%) 2010-2020
(1)	(2)	(3)
Lubuk Puar	0,195	0,99
Punjung	0,490	1,23
Bajak III	0,335	0,73
Komering	0,619	0,84
Arga Indah II	0,798	0,66
Curup	0,322	0,97
Karang Panggung	0,143	1,15
Lubuk Pendam	0,351	1,00
Rajak Besi	0,484	1,14
Susup	0,566	0,51
Pagar Agung	0,275	0,47
Pungguk Jaya	0,209	0,13
Taba Gemantung	0,299	1,66
Durian Lebar	0,467	0,43
Pagar Besi	0,370	1,16
Kecamatan Merigi Sakti	5,923	0,84

POPULATION

Lanjut Tabel/*Continued Table 3.2*

Desa/Kelurahan Villages/Kelurahan	Persentase Penduduk Percentage of Total Population	Kepadatan Penduduk (per km²)⁴ Population Density per sq.km²
(1)	(2)	(3)
Lubuk Puar	3,355	91,768
Punjung	8,614	110,948
Bajak III	5,602	172,856
Komerling	10,438	285,867
Arga Indah II	13,223	339,863
Curup	5,504	132,565
Karang Panggung	2,491	65,309
Lubuk Pendam	6,009	122,742
Rajak Besi	8,419	96,202
Susup	9,233	78,691
Pagar Agung	4,478	67,538
Pungguk Jaya	3,403	76,308
Taba Gemantung	5,504	221,509
Durian Lebar	7,328	74,47
Pagar Besi	6,400	160,631
Kecamatan Merigi Sakti	100,000	2097,267

Lanjut Tabel/*Continued Table 3.2*

Desa/Kelurahan <i>Villages/Kelurahan</i>	Rasio Jenis Kelamin <i>Sex Ratio</i>
(1)	(2)
Lubuk Puar	96,2
Punjung	117,7
Bajak III	116,4
Komerling	102,2
Arga Indah II	101
Curup	98,8
Karang Panggung	125
Lubuk Pendam	96,3
Rajak Besi	112,8
Susup	112,4
Pagar Agung	108,3
Pungguk Jaya	97,2
Taba Gemantung	108,6
Durian Lebar	100
Pagar Besi	106,8
Kecamatan Merigi Sakti	106,1

Catatan Hasil SP 2020 (September)/ *The Result of the 2020 Population Census (September)*

Laju pertumbuhan penduduk dihitung berdasarkan penduduk hasil SP 2010 dengan Kondisi desa/kelurahan tahun 2020, dibandingkan dengan penduduk hasil SP 2020/ *The growth rate refers to the change of population resulting from 2010 Population census with village/kelurahan condition in 2020 and population resulting from 2020 Population Census*

Laju pertumbuhan penduduk terlalu tinggi atau negative karena adanya perubahan wilayah pada desa/kelurahan antara SP2010 dan SP2020/ *The growth rate is too high or negative due to change in the area of the village/kelurahan between SP2010 and SP2020*

Luas desa/kelurahan berdasarkan Peraturan Bupati/Village/Kelurahan are Based on Regent Regulations

Sumber BPS dan Peraturan Bupati/BPS-Statistics Indonesia and Regent Regulations

POPULATION

Tabel 3.3 Jumlah Penduduk Menurut Kelompok Umur di Kecamatan Merigi Sakti, 2020
Population by Age Groups in Merigi Sakti Subdistrict, 2020

Kelompok Umur Ages	Jenis Kelamin/Sex		
	Laki-Laki Male	Perempuan Female	Jumlah Total
(1)	(2)	(3)	(4)
0-14	802	773	1 575
15-64	2 246	2 065	4 311
65+	114	141	255
Kecamatan Merigi Sakti	3 162	2 979	6 141

Catatan/Note Hasil Perapihan Umur dari Data Administrasi Kependudukan dan Sensus Penduduk 2020 (September)/*The Result of Smoothed Single Year of Age from Population Administration Data and the 2020 Population Census (September)*

Sumber/Source BPS, Sensus Penduduk 2020/*BPS-Statistic Indonesian, 2020 Population Census*

Tabel 3.4 Jumlah Penduduk Menurut Kelompok Umur di Kecamatan Merigi Sakti, 2020
Table Population by Age Groups in Merigi Sakti Subdistrict, 2020

Desa/Kelurahan Villages/Kelurahan	Kelompok Umur/Age Groups					Jumlah Penduduk Total
	0-4	0-14	15-64	60+	65+	
(1)	(2)	(3)	(4)	(5)	(6)	(7)
Lubuk Puar	22	63	134	10	9	206
Punjung	55	139	367	35	23	529
Bajak III	32	93	229	31	22	344
Komering	54	162	442	58	37	641
Arga Indah II	60	198	576	58	38	812
Curup	30	93	234	16	11	338
Karang Panggung	11	35	111	10	7	153
Lubuk Pendam	27	92	266	19	11	369
Rajak Besi	41	135	367	27	15	517
Susup	49	145	401	32	21	567
Pagar Agung	21	68	192	24	15	275
Pungguk Jaya	18	57	143	15	9	209
Taba Gemantung	35	88	242	21	8	338
Durian Lebar	35	115	318	34	17	450
Pagar Besi	35	92	289	28	12	393
Kecamatan Merigi Sakti	525	1 575	4 311	418	255	6 141

Sumber/Source: Proyeksi Penduduk Indonesia 2010–2035/Indonesia Population Projection 2010–2035

POPULATION

Tabel 3.5 **Kepadatan Penduduk Menurut Desa di Kecamatan Merigi Sakti, 2020**
Table **Population Density by Villages/Kelurahan in Merigi Sakti Subdistrict, 2020**

Desa/Kelurahan <i>Villages/Kelurahan</i>	Penduduk <i>Population</i>	Luas¹ Total Area¹ (km²/sq.km)	Kepadatan Penduduk per km² Population Density per sq.km
(1)	(2)	(3)	(4)
Lubuk Puar	206	2,2448	91,768
Punjung	529	4,7680	110,948
Bajak III	344	1,9901	172,856
Komerling	641	2,2423	285,867
Arga Indah II	812	2,3892	339,863
Curup	338	2,5497	132,565
Karang Panggung	153	2,3427	65,309
Lubuk Pendam	369	3,0063	122,742
Rajak Besi	517	5,3741	96,202
Susup	567	7,2054	78,691
Pagar Agung	275	4,0718	67,538
Pungguk Jaya	209	2,7389	76,308
Taba Gemantung	338	1,5259	221,509
Durian Lebar	450	6,0427	74,470
Pagar Besi	393	2,4466	160,631
Kecamatan Merigi Sakti	6 141	50,9385	120,557

Keterangan/Note: ¹ Data Masih Tergabung dengan Kecamatan Merigi Sakti/Data Associated with Merigi Sakti Subdistricts

Sumber/Source: Proyeksi Penduduk Indonesia 2010–2035/Indonesia Population Projection 2010–2035

BAB
Chapter

SOSIAL
Social **4**

kulutengahkab.bps.go.id



PENJELASAN TEKNIS

1. **Rumah Sakit** adalah tempat pemeriksaan dan perawatan kesehatan, biasanya berada di bawah pengawasan dokter/tenaga medis, yang melayani penderita yang sakit untuk berobat rawat jalan atau rawat inap.
2. **Puskesmas (Pusat Kesehatan Masyarakat)** adalah unit pelaksana teknis dinas kesehatan kabupaten/kota yang mempunyai fungsi utama sebagai penyelenggara pelayanan kesehatan tingkat pertama. Wilayah kerja puskesmas maksimal adalah satu kecamatan dan untuk dapat menjangkau wilayah kerjanya, puskesmas mempunyai jaringan pelayanan yang meliputi unit Puskesmas Pembantu (Pustu), unit Puskesmas Keliling (Puskel), dan unit bidan desa/komunitas (Peraturan Menteri Kesehatan RI No. 75 Tahun 2014 Tentang Pusat Kesehatan Masyarakat).

TECHNICAL NOTES

1. **Hospital** is a place for health check, usually controlled/supervised by doctors/medical personnel to serve the ill patients to get outpatient or inpatient treatment services.
2. **Public Health Center** is technical implementation unit of regency health department that have the primary function as a first-level health care providers. The working area standard of public health center is one district and to reach their working areas, public health centers have a service network covering subsidiary of public health center, mobile public health center units, and midwife units (Regulation of the Minister of Health of Indonesia Number 75 Year 2014 about Public Health Center).

ULASAN

DESCRIPTION

Keadaan sosial penduduk Kecamatan Merigi Sakti digambarkan dalam beberapa variabel antara lain pendidikan, kesehatan dan keluarga berencana, serta agama.

Dalam bidang pendidikan, pada tahun 2019 di Kecamatan Merigi sakti memiliki gedung sekolah negeri sebanyak 10 yang terdiri dari gedung gedung Sekolah Dasar (SD), gedung Sekolah Menengah Pertama (SMP), dan gedung Sekolah Menengah Atas (SMA).

Fasilitas kesehatan merupakan salah satu tolak ukur dalam pencapaian pelaksanaan pembangunan di Kecamatan Merigi Sakti. Pada tahun 2020 terdapat satu buah puskesmas di wilayah Kecamatan Merigi Sakti. Sedangkan fasilitas kesehatan lainnya yakni puskesmas dan posyandu sebanyak masing-masing 1 dan 10 buah.

Di bidang Keluarga Berencana (KB), berdasarkan data dari BPPKB Kabupaten Bengkulu Tengah menunjukkan bahwa jumlah peserta KB aktif atau akseptor aktif di Kecamatan Merigi Sakti mengalami kenaikan dibanding tahun 2019. Pada tahun 2020 jumlah akseptor aktif di Kecamatan Merigi Sakti sebanyak 1.031 pasangan. Akseptor aktif di Kecamatan Merigi Sakti umumnya lebih banyak menggunakan

The social circumstances of people in Merigi Sakti Subdistrict are described in several variables, i.e. education, health and family planning, also religion.

In education sector, 2019, Merigi Sakti Subdistrict has 10 public school buildings, which consist of Primary School buildings (SD), Junior High School buildings (SMP), and Senior High School buildings (SMA).

Health facilities are one of benchmarks of the achievements on the implementation of development Merigi Sakti Subdistrict. In 2020 there are one units of public health centre in Merigi Sakti Subdistrict. On the other hand, there are other health facilities namely 1 public health center, secondary public health centre and 10 maternal and child health center.

In the sector of family planning (KB), based on data from BPPKB of Bengkulu Tengah Regency, it shows that the number of active members of family planning or active acceptors in Merigi Sakti Subdistrict have increased compared to 2019. In 2020 the number of active acceptors in Merigi Sakti Subdistrict is as many as 1,031 pairs. Active acceptors in Merigi Sakti Subdistrict generally user injections and pills as contraceptives, with the

alat kontrasepsi suntik dan pil, dimana proporsinya masing-masing mencapai 71,43 persen dan 9,18 persen.

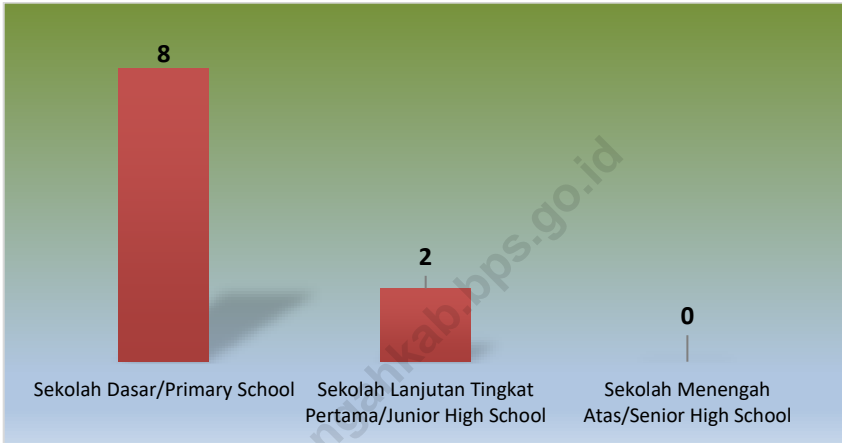
Jumlah masjid yang terdapat di Kecamatan Merigi Sakti sebanyak 18 buah masjid dan 4 mushollah.

proportions reach 71,43 percent and 9,18 percent, respectively.

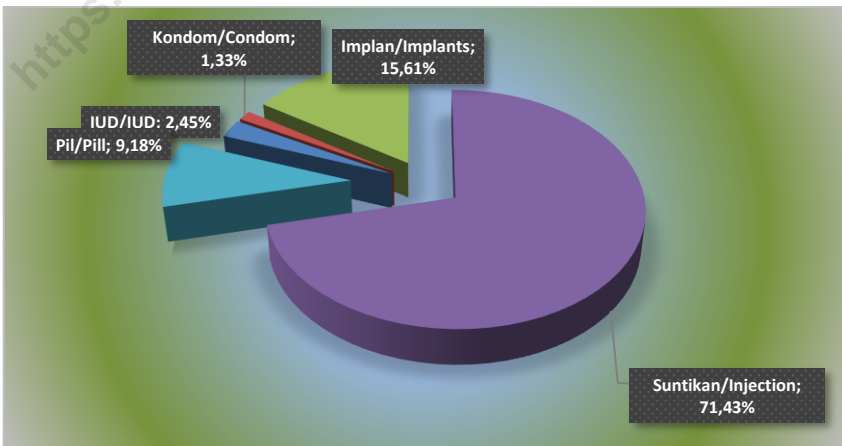
The number of mosque in Merigi Sakti Subdistrict are 18. And also there is 4 mushollah.

<https://bengkulutengahkab.bps.go.id>

Gambar 4 Jumlah Sekolah Menurut Jenjang Pendidikan di Kecamatan Merigi Sakti, 2019/2020
Picture **Number of School by Educational Level in Merigi Sakti Subdistrict, 2019/2020**



Gambar 5 Persentase Peserta KB Aktif Menurut Alat yang Digunakan di Kecamatan Merigi Sakti, 2020
Picture **Percentage of Active Family Planning Participants by Type of Contraception Use in Merigi Sakti Subdistrict, 2020**



4.1 PENDIDIKAN/*EDUCATION*

Tabel 4.1.1 Jumlah Desa¹ yang Memiliki Fasilitas Sekolah Menurut Desa dan Tingkat Pendidikan, 2011, 2014 dan 2020
Table *Number of Villages¹ Having Educational Facilities by Villages and Educational Level, 2011, 2014 and 2020*

Desa Villages	Sekolah Dasar (SD) <i>Primary School</i>			Sekolah Menengah Pertama (SMP) <i>Junior High School</i>		
	2011	2014	2020	2011	2014	2020
(1)	(2)	(3)	(4)	(5)	(6)	(7)
Lubuk Puar	-	-	-	-	-	-
Punjung	1	1	1	-	-	-
Bajak III	1	1	1	-	-	-
Komering	-	-	-	-	-	-
Arga Indah II	1	1	1	1	1	1
Curup	1	1	1	-	-	-
Karang Panggung	-	-	-	-	-	-
Lubuk Pendam	1	1	1	-	-	-
Rajak Besi	-	-	-	-	-	-
Susup	1	1	1	-	-	-
Pagar Agung	-	-	-	-	-	-
Pungguk Jaya	-	-	-	-	-	-
Taba Gemantung	-	-	-	-	-	-
Durian Lebar	1	1	1	-	-	-
Pagar Besi	1	1	1	1	1	1
Kecamatan Merigi Sakti	8	8	8	2	2	2

Lanjutan Tabel/*Continued Table 4.1.1*

Desa Villages	Sekolah Menengah Atas (SMA) Senior High School			Sekolah Menengah Kejuruan (SMK) Vocational School		
	2011	2014	2020	2011	2014	2020
(1)	(8)	(9)	(10)	(11)	(12)	(13)
Lubuk Puar	-	-	-	-	-	-
Punjung	-	-	-	-	-	-
Bajak III	-	-	-	-	-	-
Komerling	-	-	-	-	-	-
Arga Indah II	-	-	-	-	-	-
Curup	-	-	-	-	-	-
Karang Panggung	-	-	-	-	-	-
Lubuk Pendam	-	-	-	-	-	-
Rajak Besi	-	-	-	-	-	-
Susup	-	-	-	-	-	-
Pagar Agung	-	-	-	-	-	-
Pungguk Jaya	-	-	-	-	-	-
Taba Gemantung	-	-	-	-	-	-
Durian Lebar	-	-	-	-	-	-
Pagar Besi	-	-	-	-	-	-
Kecamatan Merigi Sakti	0	0	0	0	0	0

Lanjutan Tabel/*Continued Table 4.1.1*

Desa <i>Villages</i>	Perguruan Tinggi <i>University</i>		
	2011	2014	2020
(1)	(14)	(15)	(16)
Lubuk Puar	-	-	-
Punjung	-	-	-
Bajak III	-	-	-
Komering	-	-	-
Arga Indah II	-	-	-
Curup	-	-	-
Karang Panggung	-	-	-
Lubuk Pendam	-	-	-
Rajak Besi	-	-	-
Susup	-	-	-
Pagar Agung	-	-	-
Pungguk Jaya	-	-	-
Taba Gemantung	-	-	-
Durian Lebar	-	-	-
Pagar Besi	-	-	-
Kecamatan Merigi Sakti	0	0	0

Catatan/Note: ¹ Desa Pada Tabel Ini Termasuk Unit Permukiman Transmigrasi (UPT) yang Masih Dibina Oleh Kementerian Terkait dan Nagari di Provinsi Sumatera Barat/*Villages In This Table Include Transmigration Settlement Unit Which Is Still Fostered by The Relevant Ministries and The Nagari in The Province of Sumatera Barat*

Sumber/Source: BPS, Pendataan Potensi Desa (PODES)/BPS-Statistics Indonesia, Village Potential Data Collection

Tabel 4.1.2 Jumlah Sekolah, Guru, dan Murid Sekolah Dasar(SD) di Bawah Kementerian Pendidikan dan Kebudayaan Menurut Desa di Kecamatan Merigi Sakti, 2019/2020
Table *Number of Schools, Teachers, and Pupils in Primary Schools Under The Ministry of Education an Culture by Villages in Merigi Sakti Subdistrict, 2019/2020*

Desa/Villages	Sekolah/Schools		
	Negeri/Public	Swasta/Private	Jumlah/Total
(1)	(2)	(3)	(4)
Lubuk Puar	-	-	-
Punjung	1	-	1
Bajak III	1	-	1
Komerling	-	-	-
Arga Indah II	1	-	1
Curup	1	-	1
Karang Panggung	-	-	-
Lubuk Pendam	1	-	1
Rajak Besi	-	-	-
Susup	1	-	1
Pagar Agung	-	-	-
Pungguk Jaya	-	-	-
Taba Gemantung	-	-	-
Durian Lebar	1	-	1
Pagar Besi	1	-	1
Kecamatan Merigi Sakti	8	0	8

Lanjutan Tabel/*Continued Table 4.1.2*

Desa/Villages	Guru ¹ /Teachers ¹		
	Negeri/Public	Swasta/Private	Jumlah/Total
(1)	(5)	(6)	(7)
Lubuk Puar	-	-	-
Punjung	12	-	12
Bajak III	11	-	11
Komerling	-	-	-
Arga Indah II	10	-	10
Curup	10	-	10
Karang Panggung	-	-	-
Lubuk Pendam	12	-	12
Rajak Besi	-	-	-
Susup	9	-	9
Pagar Agung	-	-	-
Pungguk Jaya	-	-	-
Taba Gemantung	-	-	-
Durian Lebar	13	-	13
Pagar Besi	8	-	8
Kecamatan Merigi Sakti	70	0	70

Lanjutan Tabel/*Continued Table 4.1.2*

Desa/ <i>Villages</i>	Murid/ <i>Students</i>		
	Negeri/ <i>Public</i>	Swasta/ <i>Private</i>	Jumlah/ <i>Total</i>
(1)	(8)	(9)	(10)
Lubuk Puar	-	-	-
Punjung	74	-	74
Bajak III	96	-	96
Komerling	-	-	-
Arga Indah II	138	-	138
Curup	134	-	134
Karang Panggung	-	-	-
Lubuk Pendam	70	-	70
Rajak Besi	-	-	-
Susup	64	-	64
Pagar Agung	-	-	-
Pungguk Jaya	-	-	-
Taba Gemantung	-	-	-
Durian Lebar	121	-	121
Pagar Besi	95	-	95
Kecamatan Merigi Sakti	799	0	799

Catatan/*Note*: ¹ Jumlah Guru Termasuk Kepala Sekolah dan Guru/*The Total of Teachers Including Headmaster and Teachers*

Sumber/*Source*: Dinas Pendidikan dan Kebudayaan Kabupaten Bengkulu Tengah, Data Semester Ganjil 2017/*Regional Office of Educations and Culture of Bengkulu Tengah Regency, 2017 Odd Semester Data*

Tabel 4.1.3 Jumlah Sekolah, Guru, dan Murid Sekolah Menengah Pertama(SMP) di Bawah Kementerian Pendidikan dan Kebudayaan Menurut Desa di Kecamatan Merigi Sakti, 2019/2020
Number of Schools, Teachers, and Pupils in Junior High Schools Under The Ministry of Education an Culture by Villages in Merigi Sakti Subdistrict, 2019/2020

Desa/Villages	Sekolah/Schools		
	Negeri/Public	Swasta/Private	Jumlah/Total
(1)	(2)	(3)	(4)
Lubuk Puar	-	-	-
Punjung	-	-	-
Bajak III	-	-	-
Komerling	-	-	-
Arga Indah II	1	-	1
Curup	-	-	-
Karang Panggung	-	-	-
Lubuk Pendam	-	-	-
Rajak Besi	-	-	-
Susup	-	-	-
Pagar Agung	-	-	-
Pungguk Jaya	-	-	-
Taba Gemantung	-	-	-
Durian Lebar	-	-	-
Pagar Besi	1	-	1
Kecamatan Merigi Sakti	2	0	2

Lanjutan Tabel/*Continued Table 4.1.4*

Desa/ <i>Villages</i>	Guru ¹ / <i>Teachers</i> ¹		
	Negeri/ <i>Public</i>	Swasta/ <i>Private</i>	Jumlah/ <i>Total</i>
(1)	(5)	(6)	(7)
Lubuk Puar	-	-	-
Punjung	-	-	-
Bajak III	-	-	-
Komerling	-	-	-
Arga Indah II	35	-	35
Curup	-	-	-
Karang Panggung	-	-	-
Lubuk Pendam	-	-	-
Rajak Besi	-	-	-
Susup	-	-	-
Pagar Agung	-	-	-
Pungguk Jaya	-	-	-
Taba Gemantung	-	-	-
Durian Lebar	-	-	-
Pagar Besi	8	-	8
Kecamatan Merigi Sakti	34	0	34

Lanjutan Tabel/*Continued Table 4.1.4*

Desa/Villages	Murid/Students		
	Negeri/Public	Swasta/Private	Jumlah/Total
(1)	(8)	(9)	(10)
Lubuk Puar	-	-	-
Punjung	-	-	-
Bajak III	-	-	-
Komerling	-	-	-
Arga Indah II	342	-	342
Curup	-	-	-
Karang Panggung	-	-	-
Lubuk Pendam	-	-	-
Rajak Besi	-	-	-
Susup	-	-	-
Pagar Agung	-	-	-
Pungguk Jaya	-	-	-
Taba Gemantung	-	-	-
Durian Lebar	-	-	-
Pagar Besi	41	-	41
Kecamatan Merigi Sakti	233	0	233

Catatan/Note: ¹ Jumlah Guru Termasuk Kepala Sekolah dan Guru/*The Total of Teachers Including Headmaster and Teachers*

Sumber/Source: Dinas Pendidikan dan Kebudayaan Kabupaten Bengkulu Tengah, Data Semester Ganjil 2017/*Regional Office of Educations and Culture of Bengkulu Tengah Regency, 2017 Odd Semester Data*

Tabel 4.1.4 Kemudahan Untuk Mencapai Sarana Pendidikan Terdekat Bagi Desa yang Tidak Ada Sarana Pendidikan Menurut Desa dan Jenjang Pendidikan di Kecamatan Merigi Sakti, 2020

Ease of Reaching Nearest Educational Facilities for Villages with No Educational Facilities by Villages and Level of Education in Merigi Sakti Subdistrict, 2020

Desa Villages	SD Primary School	MI Madrasah Ibtidaiyah	SMP Junior High School	MTs Madrasah Tsanawiyah
(1)	(2)	(3)	(4)	(5)
Lubuk Puar	Mudah	Mudah	Mudah	Mudah
Punjung	-	Mudah	Mudah	Mudah
Bajak III	-	Sulit	Mudah	Mudah
Komering	Mudah	Mudah	Mudah	Mudah
Arga Indah II	-	Mudah	-	Mudah
Curup	-	Mudah	Mudah	Mudah
Karang Panggung	Mudah	Mudah	Mudah	Mudah
Lubuk Pendam	-	Mudah	Mudah	Mudah
Rajak Besi	Mudah	Mudah	Mudah	Mudah
Susup	-	Sulit	Sulit	Sulit
Pagar Agung	Mudah	Mudah	Mudah	Mudah
Pungguk Jaya	Sulit	Sulit	Sulit	Sulit
Taba Gemantung	Mudah	Mudah	Mudah	Mudah
Durian Lebar	-	Sulit	Mudah	Sulit
Pagar Besi	-	Sulit	-	Sulit

Lanjutan Tabel/*Continued Table 4.1.6*

Desa Villages	SMA Senior High School	MA Madrasah Aliyah	SMK Vocational School	Akademi/Perguruan Tinggi University
(1)	(6)	(7)	(8)	(9)
Lubuk Puar	Mudah	Mudah	Mudah	Mudah
Punjung	Mudah	Sulit	Sulit	Sulit
Bajak III	Mudah	Mudah	Sulit	Sulit
Komerling	Mudah	Mudah	Sulit	Sulit
Arga Indah II	Mudah	Mudah	Mudah	Mudah
Curup	Mudah	Mudah	Mudah	Mudah
Karang Panggung	Mudah	Mudah	Mudah	Mudah
Lubuk Pendam	Mudah	Mudah	Mudah	Mudah
Rajak Besi	Mudah	Mudah	Sulit	Sulit
Susup	Mudah	Sulit	Sulit	Sulit
Pagar Agung	Mudah	Mudah	Mudah	Sulit
Pungguk Jaya	Sulit	Sulit	Sulit	Sulit
Taba Gemantung	Mudah	Mudah	Sulit	Sulit
Durian Lebar	Sulit	Sulit	Sulit	Sulit
Pagar Besi	Sulit	Sulit	Sulit	Sulit

Sumber/*Source*:BPS, Pendataan Potensi Desa (PODES)/BPS-Statistics Indonesia, Village Potential Data Collection

4.2 KESEHATAN/HEALTH

Tabel 4.2.1 Jumlah Desa¹ yang Memiliki Sarana Kesehatan Menurut Desa, 2011, 2014 dan 2020
Table Number of Villages¹ Having Health Facilities by Villages, 2011, 2014 and 2020

Desa Villages	Rumah Sakit Hospital			Rumah Sakit Bersalin Maternity Hospital		
	2011	2014	2020	2011	2014	2020
(1)	(2)	(3)	(4)	(5)	(6)	(7)
Lubuk Puar	-	-	-	-	-	-
Punjung	-	-	-	-	-	-
Bajak III	-	-	-	-	-	-
Komerling	-	-	-	-	-	-
Arga Indah II	-	-	-	-	-	-
Curup	-	-	-	-	-	-
Karang panggung	-	-	-	-	-	-
Lubuk Pendam	-	-	-	-	-	-
Rajak Besi	-	-	-	-	-	-
Susup	-	-	-	-	-	-
Pagar Agung	-	-	-	-	-	-
Pungguk Jaya	-	-	-	-	-	-
Taba Gemantung	-	-	-	-	-	-
Durian Lebar	-	-	-	-	-	-
Pagar Besi	-	-	-	-	-	-
Kecamatan Merigi Sakti	-	-	-	-	-	-

Lanjutan Tabel/*Continued Table 4.2.1*

Desa Villages	Poliklinik Polyclinic			Puskesmas Public Health Center		
	2011	2014	2020	2011	2014	2020
(1)	(2)	(3)	(4)	(5)	(6)	(7)
Lubuk Puar	-	-	-	-	-	-
Punjung	-	-	-	-	-	-
Bajak III	-	-	-	-	-	-
Komering	-	-	-	-	-	-
Arga Indah II	-	-	-	1	1	1
Curup	-	-	-	-	-	-
Karang Panggung	-	-	-	-	-	-
Lubuk Pendam	-	-	-	-	-	-
Rajak Besi	-	-	-	-	-	-
Susup	-	-	-	-	-	-
Pagar Agung	-	-	-	-	-	-
Pungguk Jaya	-	-	-	-	-	-
Taba Gemantung	-	-	-	-	-	-
Durian Lebar	-	-	-	-	-	-
Pagar Besi	-	-	-	-	-	-
Kecamatan Merigi Sakti	0	0	0	1	1	1

Lanjutan Tabel/*Continued Table 4.2.1*

Desa <i>Villages</i>	Puskesmas Pembantu <i>Subsidiary of Public Health Center</i>			Apotek <i>Pharmacy</i>		
	2011	2014	2020	2011	2014	2020
(1)	(2)	(3)	(4)	(5)	(6)	(7)
Lubuk Puar	-	-	-	-	-	-
Punjung	-	-	-	-	-	-
Bajak III	-	-	-	-	-	-
Komerling	-	-	1	-	-	-
Arga Indah II	-	-	1	-	-	-
Curup	-	-	-	-	-	-
Karang Panggung	-	-	-	-	-	-
Lubuk Pendam	-	-	1	-	-	-
Rajak Besi	-	-	-	-	-	-
Susup	-	-	-	-	-	-
Pagar Agung	-	-	-	-	-	-
Pungguk Jaya	-	-	-	-	-	-
Taba Gemantung	-	-	-	-	-	-
Durian Lebar	-	-	-	-	-	-
Pagar Besi	-	-	1	-	-	-
Kecamatan Merigi Sakti	0	0	4	0	0	0

Catatan/Note: ¹ Desa Pada Tabel Ini Termasuk Unit Permukiman Transmigrasi (UPT) yang Masih Dibina Oleh Kementerian Terkait dan Nagari di Provinsi Sumatera Barat/*Villages In This Table Include Transmigration Settlement Unit Which Is Still Fostered by The Relevant Ministries and The Nagari in The Province of Sumatera Barat*

Sumber/Source: BPS, Pendataan Potensi Desa (PODES)/BPS-Statistics Indonesia, Village Potential Data Collection/Sumber/Source:Pemerintahan Desa/Government of Villages

Tabel 4.2.2 Jumlah Tenaga Kesehatan Menurut Desa, 2020
Table Number of Medical Personnel by Villages, 2020

Desa Villages	Dokter Doctor	Perawat Nurse	Bidan Midwife	Farmasi Pharmaceutical	Ahli Gizi Nutricionist
(1)	(2)	(3)	(4)	(5)	(6)
Lubuk Puar	-	-	1	-	-
Punjung	-	-	1	-	-
Bajak III	-	-	1	-	-
Komering	-	-	1	-	-
Arga Indah II	3	5	1	1	1
Curup	-	-	-	-	-
Karang Panggung	-	-	1	-	-
Lubuk Pandam	-	-	1	-	-
Rajak Besi	-	-	-	-	-
Susup	-	-	1	-	-
Pagar Agung	-	-	1	-	-
Pungguk Jaya	-	-	-	-	-
Taba Gemantung	-	-	1	-	-
Durian Lebar	-	-	-	-	-
Pagar Besi	-	-	1	-	-
Kecamatan Merigi Sakti	3	5	11	1	1

Sumber/Source: BPS, Pendataan Potensi Desa (PODES)/BPS-Statistics Indonesia, Village Potential Data Collection

Tabel 4.2.3 Jumlah Rumah Sakit Umum, Rumah Sakit Khusus, dan Puskesmas Menurut Desa, 2019 dan 2020
Table *Number of General Hospital, Special Hospital, and Public Health Center by Villages, 2019 and 2020*

Desa Villages	Rumah Sakit Umum General Hospital		Rumah Sakit Khusus Special Hospital		Rumah Sakit Bersalin/Rumah Bersalin Maternity Hospital	
	2019	2020	2019	2020	2019	2020
(1)	(2)	(3)	(4)	(5)	(6)	(7)
Lubuk Puar	-	-	-	-	-	-
Punjung	-	-	-	-	-	-
Bajak III	-	-	-	-	-	-
Komerling	-	-	-	-	-	-
Arga Indah II	-	-	-	-	-	-
Curup	-	-	-	-	-	-
Karang Panggung	-	-	-	-	-	-
Lubuk Pendam	-	-	-	-	-	-
Rajak Besi	-	-	-	-	-	-
Susup	-	-	-	-	-	-
Pagar Agung	-	-	-	-	-	-
Pungguk Jaya	-	-	-	-	-	-
Taba Gemantung	-	-	-	-	-	-
Durian Lebar	-	-	-	-	-	-
Pagar Besi	-	-	-	-	-	-
Kecamatan Merigi Sakti	0	0	0	0	0	0

Lanjutan Tabel/*Continued Table 4.2.3*

Desa Villages	Puskesmas Public Health Center		Klinik/Balai Kesehatan Clinic/Health Center		Posyandu Maternal and Child Health Center	
	2019	2020	2019	2020	2019	2020
(1)	(8)	(9)	(10)	(11)	(12)	(13)
Lubuk Puar	-	-	-	-	1	1
Punjung	-	-	-	-	1	1
Bajak III	-	-	-	-	1	1
Komering	-	-	-	-	1	1
Arga Indah II	1	1	-	-	1	1
Curup	-	-	-	-	1	1
Karang Panggung	-	-	-	-	1	1
Lubuk Pendam	-	-	-	-	1	1
Rajak Besi	-	-	-	-	-	-
Susup	-	-	-	-	1	1
Pagar Agung	-	-	-	-	1	1
Pungguk Jaya	-	-	-	-	-	-
Taba Gemantung	-	-	-	-	1	1
Durian Lebar	-	-	-	-	-	-
Pagar Besi	-	-	-	-	1	1
Kecamatan Merigi Sakti	1	1	0	0	10	10

Lanjutan Tabel/*Continued Table 4.2.3*

Desa Villages	Polindes Village Maternity	
	2019	2020
(1)	(14)	(15)
Lubuk Puar	-	-
Punjung	-	-
Bajak III	-	-
Komerling	-	-
Arga Indah II	-	-
Curup	-	-
Karang Panggung	-	-
Lubuk Pendam	-	-
Rajak Besi	-	-
Susup	-	-
Pagar Agung	-	-
Pungguk Jaya	-	-
Taba Gemantung	-	-
Durian Lebar	-	-
Pagar Besi	-	-
Kecamatan Merigi Sakti	0	0

Sumber/*Source*: Kementerian Kesehatan, Profil Kesehatan Indonesia/*Ministry of Health, Health Profile of Indonesia*

Tabel 4.2.4 Kemudahan Mencapai Sarana Kesehatan Terdekat Bagi Desa yang Tidak Ada Sarana Kesehatan Menurut Desa dan Jenis Sarana Kesehatan di Kecamatan Merigi Sakti, 2020
Easy Access to Nearest Health Facilities for Villages with No Health Facilities by Villages and Type of Health Facilities in Merigi Sakti Subdistrict, 2020

Desa Villages	Rumah Sakit Hospital	Rumah Sakit Bersalin Maternity Hospital	Poliklinik/Balai Pengobatan Polyclinic/Medical Center
(1)	(2)	(3)	(4)
Lubuk Puar	Mudah	Mudah	Mudah
Punjung	Sulit	Sulit	Mudah
Bajak III	Mudah	Sulit	Sulit
Komerling	Mudah	Sulit	Sulit
Arga Indah II	Mudah	Mudah	Mudah
Curup	Mudah	Mudah	Mudah
Karang panggung	Mudah	Mudah	Mudah
Lubuk Pendam	Mudah	Mudah	Mudah
Rajak Besi	Sulit	Sulit	Sulit
Susup	Sulit	Sulit	Sulit
Pagar Agung	Mudah	Sangat Sulit	Mudah
Pungguk Jaya	Sulit	Sulit	Mudah
Taba Gemantung	Sulit	Sangat Sulit	Sulit
Durian Lebar	Sulit	Sulit	Sulit
Pagar Besi	Sulit	Sulit	Sulit

Lanjutan Tabel/*Continued Table 4.2.4*

Desa <i>Villages</i>	Puskesmas/ <i>Public Health Center</i>		Apotek <i>Pharmacy</i>
	Rawat Inap <i>With Hospitalization</i>	Tanpa Rawat Inap <i>Without Hospitalization</i>	
(1)	(5)	(6)	(7)
Lubuk Puar	Mudah	Mudah	Mudah
Punjung	Mudah	-	Sulit
Bajak III	Mudah	Mudah	Sulit
Komereng	Mudah	Mudah	Mudah
Arga Indah II	Mudah	Mudah	Mudah
Curup	Mudah	Mudah	Mudah
Karang panggung	Mudah	Mudah	Mudah
Lubuk Pendam	Mudah	Mudah	Mudah
Rajak Besi	Mudah	Mudah	Mudah
Susup	Sulit	Sulit	Sulit
Pagar Agung	Mudah	Mudah	Mudah
Pungguk Jaya	Sulit	Sulit	Sulit
Taba Gemantung	Mudah	Mudah	Sulit
Durian Lebar	Sulit	Sulit	Sulit
Pagar Besi	Mudah	Mudah	Sulit

Sumber/*Source*:BPS, Pendataan Potensi Desa (PODES)/*BPS-Statistics Indonesia, Village Potential Data Collection*

Tabel 4.2.5 Banyaknya Warga Penderita Gizi Buruk Menurut Desa di Kecamatan Merigi Sakti, 2019 dan 2020
Number of Malnutrition Cases by Villages in Merigi Sakti Subdistrict, 2019 and 2020

Desa Villages	2019	2020
(1)	(2)	(3)
Lubuk Puar	-	-
Punjung	-	-
Bajak III	-	-
Komerling	-	-
Arga Indah II	-	-
Curup	-	-
Karang panggung	-	-
Lubuk Pendam	-	-
Rajak Besi	-	-
Susup	-	-
Pagar Agung	-	-
Pungguk Jaya	-	-
Taba Gemantung	-	-
Durian Lebar	-	-
Pagar Besi	-	-
Kecamatan Merigi Sakti	-	-

Sumber/Source: BPS, Pendataan Potensi Desa (PODES)/BPS-Statistics Indonesia, Village Potential Data Collection

Tabel 4.2.6 Banyaknya Desa Menurut Penggunaan Fasilitas Tempat Buang Air Besar Sebagian Besar Keluarga di Kecamatan, 2018, 2019, dan 2020
Number of Villages According to the Use of Defecation Facilities for Most Families in Merigi Sakti Subdistrict, 2018, 2019, and 2020

Fasilitas Tempat Buang Air Besar <i>Defecation Facilities</i>	2018	2019	2020
(1)	(2)	(3)	(4)
Jamban/ <i>Toilet</i>	14	15	15
Sendiri/ <i>Alone</i>	13	15	14
Bersama/ <i>Together</i>	-	-	-
Umum/ <i>General</i>	1	-	1
Bukan Jamban/<i>Not a Latrine</i>	-	-	-

Sumber/*Source*: BPS, Pendataan Potensi Desa (PODES)/BPS-Statistics Indonesia, *Village Potential Data Collection*

Tabel 4.2.7 Jumlah Peserta KB Baru Menurut Alat yang Digunakan di Kecamatan Merigi Sakti, 2020
Table *Number of New Family Planning Participants by Type of Contraception Use in Merigi Sakti Subdistrict, 2020*

Jenis Alat Kontrasepsi <i>Type of Contraception</i>	Jumlah Peserta <i>Number of Participants</i>
(1)	(2)
IUD	-
MOW	-
MOP	-
Kondom/ <i>Condom</i>	-
Implan/ <i>Implants</i>	81
Suntikan/ <i>Injection</i>	25
Pil/ <i>Pill</i>	11
Jumlah/<i>Total</i>	117

Sumber/*Source*:Badan Pemberdayaan Perempuan, Perlindungan Anak, Pengendalian Penduduk dan Keluarga Berencana (BP3AP2KB) Kabupaten Bengkulu Tengah/*Regional Office of Women's Empowerment, Children's Services, Population Control and Family Planning of Bengkulu Tengah Regency*

Tabel 4.2.8 Jumlah Peserta KB Aktif Menurut Alat yang Digunakan di Kecamatan Merigi Sakti, 2020
Number of Active Family Planning Participants by Type of Contraception Use in Merigi Sakti Subdistrict, 2020

Jenis Alat Kontrasepsi <i>Type of Contraception</i>	Jumlah Peserta <i>Number of Participants</i>
(1)	(2)
IUD	24
MOW	51
MOP	-
Kondom/ <i>Condom</i>	13
Implan/ <i>Implants</i>	153
Suntikan/ <i>Injection</i>	700
Pil/ <i>Pill</i>	90
Jumlah/<i>Total</i>	1 031

Sumber/*Source*:Badan Pemberdayaan Perempuan, Perlindungan Anak, Pengendalian Penduduk dan Keluarga Berencana (BP3AP2KB) Kabupaten Bengkulu Tengah/*Regional Office of Women's Empowerment, Children's Services, Population Control and Family Planning of Bengkulu Tengah Regency*

Tabel 4.2.9 Jumlah Pasangan Usia Subur (PUS), Peserta KB Aktif dan Persentase Peserta KB Aktif Terhadap PUS di Kecamatan Merigi Sakti, 2020
Number of Eligible Couples, Active Family Planning Participants and Percentage of Active Family Participants to Eligible Couples in Merigi Sakti Subdistrict, 2020

Jenis Alat Kontrasepsi <i>Type of Contraception</i>	Jumlah Peserta <i>Number of Participants</i>
(1)	(2)
Pasangan Usia Subur (PUS)/ <i>Eligible Couples</i>	1 266
Peserta KB Aktif/ <i>Active Family Planning Participants</i>	1 031
Persentase Terhadap PUS (%) <i>Percentage to Eligible Couples (%)</i>	81,43

Sumber/*Source*:Badan Pemberdayaan Perempuan, Perlindungan Anak, Pengendalian Penduduk dan Keluarga Berencana (BP3AP2KB) Kabupaten Bengkulu Tengah/*Regional Office of Women's Empowerment, Children's Services, Population Control and Family Planning of Bengkulu Tengah Regency*

4.3 AGAMA/RELIGION

Tabel 4.3.1 Jumlah Tempat Peribadatan Menurut Desa, 2020
Table Number of Places of Worship by Villages, 2020

Kecamatan Subdistrict	Masjid Mosque	Mushollah Pray Room	Gereja Protestan Christian Chruch	Gereja Katolik Catholic Chruch	Pura Temple	Lainnya Others
(1)	(2)	(3)	(4)	(5)	(6)	(7)
Lubuk Puar	1	-	-	-	-	-
Punjung	1	-	-	-	-	-
Bajak III	1	-	-	-	-	-
Komerling	1	1	-	-	-	-
Arga Indah II	2	3	1	-	-	-
Curup	1	-	-	-	-	-
Karang Panggung	1	-	-	-	-	-
Lubuk Pendam	1	-	-	-	-	-
Rajak Besi	1	-	-	-	-	1
Susup	2	-	-	-	-	-
Pagar Agung	1	-	-	-	-	-
Pungguk Jaya	1	-	-	-	-	-
Taba Gemantung	2	-	-	-	-	-
Durian Lebar	1	-	-	-	-	-
Pagar Besi	1	-	-	-	-	-
Kecamatan Merigi Sakti	18	4	1	0	0	1

Sumber/Source: BPS, Pendataan Potensi Desa (PODES)/BPS-Statistics Indonesia, Village Potential Data Collection

Tabel 4.3.2 Jumlah Pernikahan yang Tercatat Di Kecamatan Merigi Sakti, 2017-2020
Table *Number of Recorded Marriages in Merigi Sakti Subdistrict, 2017-2020*

Tahun Years	Jumlah Pernikahan Number of Marriages
(1)	(2)
2017	38
2018	55
2019	44
2020	37

Sumber/Source: Kantor Urusan Agama/Religious Affairs Office

Tabel 4.3.3 Banyaknya Hewan Qurban Menurut Jenis, 2020
The Number of Qurban Animal by Type, 2020

Jenis Hewan Qurban (Ekor) <i>Type of Qurban Animal (Heads)</i>	Jumlah <i>Total</i>
(1)	(2)
Sapi/ <i>Cow</i>	5
Kerbau/ <i>Buffalo</i>	-
Kambing/ <i>Goat</i>	4
Domba/ <i>Sheep</i>	-

Sumber/*Source*: Kantor Kementerian Agama Kabupaten Bengkulu Tengah/*Ministry of Religious Affairs of Bengkulu Tengah Regency*

4.4 SOSIAL LAINNYA/*OTHERS SOCIAL*

Tabel 4.4.1 Banyaknya Kejadian Bencana Menurut Desa dan Jenis Bencana Alam di Kecamatan Merigi Sakti, 2020
Table *Number of Disaster Events by Villages and Type of Natural Disasters in Merigi Sakti Subdistrict, 2020*

Desa <i>Villages</i>	Gempa Bumi <i>Earth Quake</i>	Tsunami <i>Tsunami</i>	Gunung Meletus <i>Volcanic Eruption</i>	Tanah Longsor <i>Landslide</i>
(1)	(2)	(3)	(4)	(5)
Lubuk Puar	-	-	-	1
Punjung	-	-	-	1
Bajak III	-	-	-	1
Komering	-	-	-	1
Arga Indah II	-	-	-	1
Curup	-	-	-	1
Karang panggung	-	-	-	1
Lubuk Pendam	-	-	-	1
Rajak Besi	-	-	-	1
Susup	-	-	-	1
Pagar Agung	-	-	-	1
Pungguk Jaya	-	-	-	1
Taba Gemantung	-	-	-	1
Durian Lebar	-	-	-	1
Pagar Besi	-	-	-	1
Kecamatan Merigi Sakti	-	-	-	15

Lanjutan Tabel/*Continued Table 4.4.1*

Desa Villages	Banjir Flood	Banjir Bandang Flash Floods	Kekeringan Drought
(1)	(6)	(7)	(8)
Lubuk Puar	-	-	-
Punjung	-	-	-
Bajak III	-	-	-
Komering	-	-	-
Arga Indah II	-	-	-
Curup	-	-	-
Karang panggung	-	-	-
Lubuk Pendam	-	-	-
Rajak Besi	-	-	-
Susup	-	-	-
Pagar Agung	-	-	-
Pungguk Jaya	-	-	-
Taba Gemantung	-	-	-
Durian Lebar	-	-	-
Pagar Besi	-	-	-
Kecamatan Merigi Sakti	-	-	-

Lanjutan Tabel/*Continued Table 4.4.1*

Desa <i>Villages</i>	Kebakaran Hutan dan Lahan <i>Forest and Land Fires</i>	Angin Puyuh/ Puting Beliung/ Topan <i>Whirlwind/Putting Pickaxe/Typhoon</i>	Gelombang Pasang Laut <i>Tidal Waves</i>
(1)	(9)	(10)	(11)
Lubuk Puar	-	-	-
Punjung	-	-	-
Bajak III	-	-	-
Komerling	-	-	-
Arga Indah II	-	-	-
Curup	-	-	-
Karang panggung	-	-	-
Lubuk Pendam	-	-	-
Rajak Besi	-	-	-
Susup	-	-	-
Pagar Agung	-	-	-
Pungguk Jaya	-	-	-
Taba Gemantung	-	-	-
Durian Lebar	-	-	-
Pagar Besi	-	-	-
Kecamatan Merigi Sakti	-	-	-

Sumber/*Source*: BPS, Pendataan Potensi Desa (PODES)/*BPS-Statistics Indonesia, Village Potential Data Collection*

**data belum tersedia*

Tabel 4.4.2 Keberadaan Fasilitas/Upaya Antisipasi/Mitigasi Bencana Alam Menurut Desa di Kecamatan Merigi Sakti, 2020
Existence of Facilities/Efforts to Anticipate/Mitigate Natural Disasters by Villages in Merigi Sakti Subdistrict, 2020

Desa Villages	Sistem Peringatan Dini Bencana Alam Natural Disaster Early Warning System	Sistem Peringatan Dini Khusus Tsunami Tsunami Early Warning System	Perlengkapan Keselamatan Safety Equipment
(1)	(2)	(3)	(4)
Lubuk Puar	Tidak Ada	Tidak Ada	Tidak Ada
Punjung	Tidak Ada	Tidak Ada	Tidak Ada
Bajak III	Tidak Ada	Tidak Ada	Tidak Ada
Komerling	Tidak Ada	Tidak Ada	Tidak Ada
Arga Indah II	Tidak Ada	Tidak Ada	Tidak Ada
Curup	Tidak Ada	Tidak Ada	Tidak Ada
Karang panggung	Tidak Ada	Tidak Ada	Tidak Ada
Lubuk Pendam	Tidak Ada	Tidak Ada	Tidak Ada
Rajak Besi	Tidak Ada	Tidak Ada	Tidak Ada
Susup	Tidak Ada	Tidak Ada	Tidak Ada
Pagar Agung	Tidak Ada	Tidak Ada	Tidak Ada
Pungguk Jaya	Tidak Ada	Tidak Ada	Tidak Ada
Taba Gemantung	Tidak Ada	Tidak Ada	Tidak Ada
Durian Lebar	Tidak Ada	Tidak Ada	Tidak Ada
Pagar Besi	Tidak Ada	Tidak Ada	Tidak Ada

Lanjutan Tabel/*Continued Table 4.4.3*

Desa <i>Villages</i>	Rambu-rambu dan Jalur Evakuasi Bencana <i>Disaster Evacuation Routes and Signs</i>	Pembuatan, Perawatan, atau Normalisasi: Sungai, Kanal, Tanggul, Parit, Drainase, Waduk, Pantai, dll <i>Construction, Maintenance or Normalization: Rivers, Canals, Embankments, Trenches, Drainages, Reservoirs, Beaches, etc</i>
(1)	(5)	(6)
Lubuk Puar	Tidak Ada	Tidak Ada
Punjung	Tidak Ada	Tidak Ada
Bajak III	Tidak Ada	Ada
Komerling	Tidak Ada	Ada
Arga Indah II	Tidak Ada	Ada
Curup	Tidak Ada	Tidak Ada
Karang panggung	Tidak Ada	Tidak Ada
Lubuk Pendam	Tidak Ada	Tidak Ada
Rajak Besi	Tidak Ada	Tidak Ada
Susup	Tidak Ada	Tidak Ada
Pagar Agung	Tidak Ada	Tidak Ada
Pungguk Jaya	Tidak Ada	Ada
Taba Gemantung	Tidak Ada	Ada
Durian Lebar	Tidak Ada	Ada
Pagar Besi	Tidak Ada	Ada

Sumber/*Source*: BPS, Pendataan Potensi Desa (PODES)/*BPS-Statistics Indonesia, Village Potential Data Collection*

**Data Belum tersedia*

Tabel 4.4.3 Banyaknya Desa yang Memiliki Kelompok Kegiatan Olahraga Menurut Jenis Olahraga dan Ketersediaan Fasilitas/Lapangan Olahraga di Kecamatan Merigi Sakti, 2020
Number of Villages that Have Sports Activity Groups by Type of Sport and Availability of Sports Facilities/Fields in Merigi Sakti Subdistrict, 2020

Jenis Olahraga <i>Type of Sports</i>	Kondisi Fasilitas/Lapangan Olahraga <i>Sports Facilities/Field Conditions</i>			Tidak Ada Fasilitas/Lapangan Olahraga <i>No Sports Facilities/Field</i>
	Baik <i>Good</i>	Rusak Sedang <i>Damaged</i>	Rusak Parah <i>Severely Damaged</i>	
(1)	(2)	(3)	(4)	(5)
Sepakbola/ <i>Football</i>	1	1	-	13
Bola Voli/ <i>Volley Ball</i>	7	2	-	6
Bulu Tangkis/ <i>Badminton</i>	4	2	-	9
Bola Basket/ <i>Basket Ball</i>	1	-	-	14
Tenis Lapangan/ <i>Tennis</i>	-	-	-	15
Tenis Meja/ <i>Table Tennis</i>	2	-	-	13
Futsal/ <i>Futsal</i>	1	2	-	12
Renang/ <i>Swimming</i>	-	-	-	15
Bela Diri (Pencak Silat, Karate, dll)/ <i>Martial Arts (Pencak Silat, Karate, etc)</i>	-	-	-	15
Bilyard/ <i>Billiards</i>	-	-	-	15
Pusat Kebugaran (Senam, Fitnes, Aerobik, dll)/ <i>Fitness Center (Gymnastics, Fitness, Aerobics, etc)</i>	-	-	-	15
Lainnya/ <i>Others</i>	-	-	-	15

Sumber/Source: BPS, Pendataan Potensi Desa (PODES)/BPS-Statistics Indonesia, Village Potential Data Collection

BAB
Chapter

PERTANIAN
Agriculture

5

<https://bengkulutengahkab.bps.go.id>

PENJELASAN TEKNIS

1. **Lahan sawah** adalah lahan pertanian yang berpetak-petak dan dibatasi oleh pematang (galengan), saluran untuk menahan/menyalurkan air, yang biasanya ditanami padi sawah tanpa memandang dari mana diperoleh atau status lahan tersebut. Lahan yang dimaksud termasuk lahan yang terdaftar di Pajak Bumi Bangunan, luran Pembangunan Daerah, lahan bengkok, lahan serobotan, lahan rawa yang ditanami padi dan lahan bekas tanaman tahunan yang telah dijadikan sawah, baik yang ditanami padi, palawija atau tanaman semusim lainnya.
2. **Tegal/Kebun** adalah lahan pertanian bukan sawah (lahan kering) yang ditanami tanaman semusim atau tahunan dan terpisah dengan halaman sekitar rumah serta penggunaannya tidak berpindah pindah.
3. **Ladang/Huma** adalah lahan pertanian bukan sawah (lahan kering) yang biasanya ditanami tanaman semusim dan penggunaannya hanya semusim atau dua musim, kemudian akan ditinggalkan bila sudah tidak subur

TECHNICAL NOTES

1. **Wetland** is agricultural land that separated by small dykes to resist water, where the main crop is usually wetland paddy without considering where it is got from or the status of the land. It includes the land that is registered at land income tax office, regional development contribution, 'bengkok' land, illegal ownership, swamps for rice cultivation, and annual crop land mark that has been used as rice field, which are both planted with paddy, secondary crops or the other seasonal crops.
2. **Dry field/Garden** is an dryland (unirrigated land) which is planted with seasonal or annual crops and separately from the yard around the house without shifting
3. **Unirrigated agricultural field /Shifting cultivation land** is dryland (unirrigated land) that usually is cultivated for seasonal crops and utilized only for one or two seasons, then it will be left when it is not fertile (shifting).

lagi (berpindah-pindah).
Kemungkinan lahan ini beberapa tahun kemudian akan dikerjakan kembali jika sudah subur.

Maybe, this land will be used again in a few years if it has been fertile.

4. **Lahan yang sementara tidak diusahakan** adalah lahan yang biasanya diusahakan tetapi untuk sementara (lebih dari 1 (satu) tahun tetapi kurang dari atau sama dengan 2 (dua) tahun) tidak diusahakan, termasuk lahan sawah yang tidak diusahakan selama lebih dari 2 (dua) tahun.

4. **Temporarily unused land** is land that is regularly used but temporarily (more than a year but less or equal than two years) is unused, it includes wetland that is not cultivated more than two years.

5. Data pokok tanaman pangan yang dikumpulkan adalah luas panen dan produktivitas (hasil per hektar). Produksi tanaman pangan merupakan hasil perkalian antara luas panen dengan produktivitas. Pengumpulan data luas panen dilakukan setiap bulan dengan pendekatan area kecamatan di seluruh wilayah Indonesia. Pengumpulan data produktivitas dilakukan melalui pengukuran langsung pada plot ubinan berukuran 2½ m x 2½ m. Pengumpulan data produktivitas dilakukan setiap subround (empat bulanan) pada waktu panen petani.

5. The main food crops data collected consists of harvested area and productivity (yield per hectare). Food crops production is generated by harvested area multiplied by productivity. The harvested area data is collected every month using sub district area approach in all sub district in Indonesia. The productivity data collection is conducted by a direct measurement in 2½m x 2½m crop cutting plot. The productivity measurement is conducted in every subround (four monthly) at the time when farmers are harvesting their crops.

6. Data produksi padi dan palawija yang disajikan adalah dalam

6. Production of paddy and secondary crops data are

kualitas: gabah kering giling (padi), pipilan kering (jagung), biji kering (kedelai dan kacang tanah), dan umbi basah (ubi kayu dan ubi jalar).

presented in the form of: dry unhusked rice (paddy), dry loose maize (maize), dry shells crops (soybeans and peanuts), and fresh roots (cassava and sweet potatoes).

7. Tanaman sayuran dan buah-buahan semusim

Tanaman sayuran semusim adalah tanaman sumber vitamin, garam mineral dan lain-lain yang dikonsumsi dari bagian tanaman yang berupa daun, bunga, buah, dan umbinya, yang berumur kurang dari satu tahun.

Tanaman buah-buahan semusim adalah tanaman sumber vitamin, garam mineral, dan lain-lain yang dikonsumsi dari bagian tanaman yang berupa buah, berumur kurang dari satu tahun, tidak berbentuk pohon/rumpuntetapi menjalar dan berbatang lunak.

7. *Seasonal vegetable and fruit plants*

Seasonal vegetable plants are plants which are the sources of vitamin, mineral salt, etc, consumed from the part of the plant in the form of leaf, flower, fruit, and root with the age of less than one year.

Seasonal fruit plants are plants which are the sources of vitamin, mineral salt, etc, consumed from the part of the plant in the form of fruits. These plants are creeps with the age of less than one year.

8. Tanaman buah-buahan dan sayuran tahunan

Tanaman buah-buahan tahunan adalah tanaman sumber vitamin, garam mineral, dan lain-lain yang dikonsumsi dari bagian tanaman yang berupa buah dan merupakan tanaman tahunan.

Tanaman sayuran tahunan adalah tanaman sumber vitamin, garam

8. *Annual fruit and vegetable plants*

Annual fruit plants are plants which are the sources of vitamin, contained mineral salt, etc, consumed from the part of plant in the form of fruit and more than one year of age.

Annual vegetable plants are plants which are the sources of vitamin, contained mineral salt, etc,

mineral, dan lain-lain yang dikonsumsi dari bagian tanaman yang berupa daun dan atau buah yang berumur lebih dari satu tahun.

9. **Luas panen tanaman hortikultura** adalah luas tanaman sayuran, buah-buahan, biofarmaka, dan tanaman hias yang diambil hasilnya/dipanen pada periode pelaporan.

10. **Luas panen untuk tanaman sayuran** adalah luas tanaman yang dipanen sekaligus/habis/dibongkar dan luas tanaman yang dipanen berkali-kali (lebih dari satu kali)/belum habis.

Tanaman yang dipanen sekaligus/habis/dibongkar adalah tanaman yang sehabis panen langsung dibongkar/dicabut, terdiri dari bawang merah, bawang putih, bawang daun, kentang, kol/kubis, kembang kol, petsai/sawi, wortel, lobak, dan kacang merah.

Tanaman yang dipanen berkali-kali (lebih dari satu kali)/belum habis adalah tanaman yang pemanenannya lebih dari satu kali dan biasanya dibongkar apabila panen terakhir sudah tidak memadai lagi, terdiri dari: kacang panjang, cabe besar, cabe rawit, jamur, tomat, terung, buncis, ketimun, labu siam, kangkung,

consumed from the part of the plant in the form of vegetable and more than one year of age.

9. **Harvested area of horticulture** is area which vegetable, fruit, medicinal and ornamental plant of crop harvested during the period of report.

10. **Harvested area of vegetables** is area of entirely plant harvested/demolished and plant harvested several times/undemolished.

Entirely plants harvested/demolished are plants usually harvested once and demolished to be substituted by other plants, consisting of: shallots, garlic, leeks, potato, cabbage, cauli flower, mustard green, carrots, chinese radish, and red kidney beans.

Plants harvested several times/undemolished are plants usually harvested more than once and demolished in the case that the last harvest was economically not profitable. They consist of : yard long beans, chili, small chili, mushroom, tomatoes, egg plant, french beans, cucumber, pumpkin/chajota, swamp cabbage, spinach, melon, watermelon, and

bayam, melon, semangka, dan blewah.

blewah .

11. Produksi hortikultura adalah hasil menurut bentuk produk dari setiap tanaman sayuran, buah-buahan, biofarmaka dan tanaman hias yang diambil berdasarkan luas yang dipanen/tanaman yang menghasilkan pada bulan/triwulan laporan.
 12. Penghitungan luas tanaman perkebunan besar adalah pada keadaan akhir tahun dan tidak termasuk yang luasnya kurang dari 5 hektar.
 13. Bentuk produksi perkebunan adalah; karet kering (karet), daun kering (teh dan tembakau), biji kering (kopi dan coklat), kulit kering (kayu manis dan kina), serat kering (rami), bunga kering (cengkeh), refined sugar (tebu dari perkebunan besar), gula mangkok (tebu dari perkebunan rakyat), ekivalen kopra (kopra), biji dan bunga (pala) serta minyak daun (sereh).
 14. **Rumah Tangga Perikanan Tangkap** adalah rumah tangga yang melakukan kegiatan penangkapan ikan/binatang air lainnya/tanaman air dengan tujuan sebagian/seluruh
11. *Horticulture production is the standard production quantity form of vegetable, fruit, medicinal and ornamental plant based on harvested area/the number of production plants reported monthly/quarterly.*
 12. *Planted areas of estates refer to condition at the end of the year, and exclude areas less than 5 hectares.*
 13. *Production of estates crops are follows: dry rubber (rubber); dry leaves (tea and tobacco); dry beans (coffee and cocoa); dry bark (cassia vera and cinchona); dry fibre (rosella); dry flowers/buds (cloves); refined sugar (sugar cane from estate); cup sugar (sugar cane from smallholders); copra (copra); seeds and buds (nutmeg); and leaf oil (citronella).*
 14. *A capture fishery household is a household conducting activities in catching fishes/other aquatic animals/aquatic plants, for which the products are wholly or partly to*

AGRICULTURE

hasilnya untuk dijual.

15. **Rumah Tangga Perikanan Budidaya** adalah rumah tangga yang melakukan kegiatan budidaya ikan/binatang air lainnya/tanaman air dengan tujuan sebagian/seluruh hasilnya untuk dijual.

be sold.

15. ***An aquaculture fishery household*** is a household conducting activities in culturing fishes/other aquatic animals/aquatic plants, for which the products are wholly or partly to be sold. *different types of parameters.*

ULASAN**DESCRIPTION**

Selain tanaman padi dan palawija, Kecamatan Merigi Sakti juga mempunyai keragaman produksi tanaman hortikultura yaitu buah-buahan. Pada tahun 2020, terdapat 19 komoditi tanaman buah-buahan. Total produksi buah-buahan sebesar 3.930 kwintal.

Komoditi perkebunan yang dihasilkan di Kecamatan Merigi Sakti antara lain kelapa sawit, karet, kopi arabika, dan lain-lain. Pada tahun 2020, kelapa sawit, karet, dan kopimerupakan komoditas unggulan dengan produksi masing-masing 7.653 ton, 803 ton, dan 538 ton.

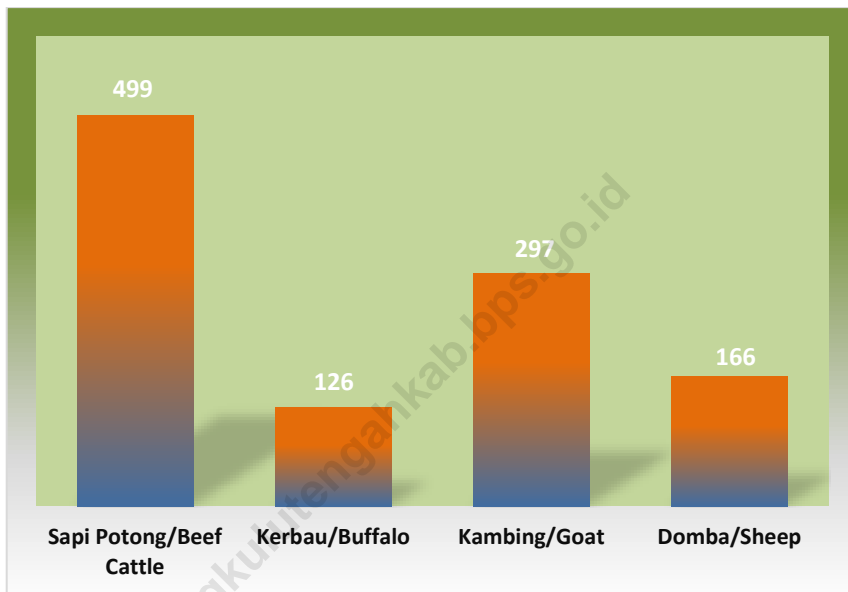
Hewan ternak dibagi dalam dua kelompok yaitu ternak besar dan ternak kecil serta unggas. Hewan yang masuk kategori ternak besar adalah sapi potong dan kerbau. Sedangkan hewan yang masuk kategori ternak kecil dan unggas adalah kambing, domba, babi, itik, ayam ras, dan ayam kampung. Secara umum, populasi ternak besar mengalami peningkatan dari tahun sebelumnya. Tahun 2020 populasi sapi potong sebanyak 499 ekor dan kerbau 126 ekor. Sedangkan populasi unggas masing-masing adalah 14.547 ekor.

In addition to paddies and crops, Merigi Sakti Subdistrict also has a diversity of fruit production. In 2020, there are 19 fruits commodities. The total production of fruits is 3,930 quintal.

Commodities produced in Merigi Sakti Subdistrict are palm oil, rubber, arabica coffee, etc. In 2020, palm oil, rubber, and coffee are the leading commodities with production of 7,653; 803; and 538 tons respectively.

The livestock are divided into two groups: large livestock, small livestock and poultry. Animals categorized as large livestock are beef cattle and buffalo. While the animals categorized as small livestock and poultry are goats, sheep, pigs, ducks, broilers and layers, and organic chicken. In general, the population of large livestock has increased if compared to the previous year. In 2020 the population of beef cattle are 499 heads and buffalo are 126 heads. While the population of poultry respectively 14,547 heads, respectively.

Gambar 6 Populasi Ternak di Kecamatan Merigi Sakti (ekor), 2020
Picture Livestock Population in Merigi Sakti Subdistrict (heads), 2020



5.1 TANAMAN BIOFARMAKA/*BIOPHARMACA*PLANTS

Tabel 5.1.1 Luas Panen (hektar) Tanaman Biofarmaka di Kecamatan Merigi Sakti (hektar), 2020
Harvested (ha) Area of Biopharmaca in Merigi Sakti Subdistrict, 2020

Jenis <i>Type</i>	Luas Panen <i>HarvestedArea</i>
(1)	(2)
Jahe/ <i>Ginger</i>	10
Laos/ <i>Galanga</i>	120
Kencur/ <i>East indian Galanga</i>	5
Kunyit/ <i>Turmeric</i>	22

Sumber/*Source*: Laporan Statistik Pertanian Tanaman Pangan, Penggunaan Lahan/*Statistic Report of Food Crops, Land Utilization*

Tabel 5.1.2 **Produksi (Kg) Tanaman Biofarmaka di Kecamatan Merigi Sakti, 2020**
Table **Production (Kg) of Biopharmaca in Merigi Sakti Subdistrict , 2020**

Jenis Type	Produksi Production
(1)	(2)
Jahe/ <i>Ginger</i>	10
Laos/ <i>Galanga</i>	149
Kencur/ <i>East indian Galanga</i>	17
Kunyit/ <i>Turmeroc</i>	57

Sumber/*Source*: Laporan Statistik Pertanian Tanaman Pangan, Penggunaan Lahan/*Statistic Report of Food Crops, Land Utilization*

5.2 HORTIKULTURA/*HORTICULTURE*

Tabel 5.2.1 Produksi Buah-buahan Menurut Jenis Buah di Kecamatan Merigi Sakti, 2020
Table Production of Fruits by Kind of Fruit in Merigi Sakti Subdistrict, 2020

	Jenis Type	Produksi (Kw) Production (Qul)
	(1)	(2)
1.	Jeruk Besar/ <i>Pomelo</i>	-
2.	Mangga/ <i>Mango</i>	926
3.	Rambutan/ <i>Rambutan</i>	138
4.	Duku (Langsat)/ <i>Duku</i>	135
5.	Jeruk/ <i>Orange</i>	-
6.	Durian/ <i>Durian</i>	2.062
7.	Sawo/ <i>Sawo</i>	20
8.	Sirsak/ <i>Sirsak</i>	17
9.	Pepaya/ <i>Papaya</i>	56
10.	Nanas/ <i>Pineapple</i>	31
11.	Jambu Biji/ <i>Guava</i>	54
12.	Salak/ <i>Salak</i>	31
13.	Pisang/ <i>Banana</i>	255
14.	Belimbing/ <i>Star Fruit</i>	12
15.	Jambu Air/ <i>Water Apple</i>	34
16.	Nangka/ <i>Jack Fruit</i>	16
17.	Jeruk Siam/ <i>Tangerine</i>	-
18.	Manggis/ <i>Mangosten</i>	135
19.	Sukun/ <i>Bread Fruit</i>	8

Sumber/*Source*: Dinas Pertanian Melalui Survei Pertanian Hortikultura/*Agriculture Departement Through Agriculture Survey for Horticultura*

5.3 PERKEBUNAN/ESTATE CROPS

Tabel 5.3.1 Luas Tanaman, Produksi dan Jumlah Petani Perkebunan Menurut Jenis Tanaman di Kecamatan Merigi Sakti, 2020
Table **Planted Area, Production and the Number of Plantation Farmers of Estate Crops by Kind of Crop in Merigi Sakti Subdistrict, 2020**

Jenis Tanaman <i>Kind of Crop</i>	Luas Tanaman (hektar) <i>Planted Area (hectar)</i>			Produksi <i>Production</i> (ton)	Jumah Petani <i>Number</i> <i>of Plantation</i> <i>Farmers</i>
	TBM ¹	TM ²	TTM/ TR ³		
(1)	(2)	(3)	(4)	(5)	(6)
1. Karet/ <i>Rubber</i>	25	481	-	803	166
2. Kopi Robusta/ <i>Robusta Coffee</i>	-	414	-	538	242
3. Kopi Arabika/ <i>Arabica Coffee</i>	-	-	-	-	-
4. Kelapa Dalam/ <i>Coconut</i>	-	109	9	164	615
5. Kelapa Sawit/ <i>Palm Oil</i>	93	409	-	7.653	507
6. Kakao (Cokelat)/ <i>Cocoa</i>	-	-	-	-	-
7. Lada/ <i>Pepper</i>	-	16	-	13	36
8. Kayu Manis/ <i>Cinnamon</i>	-	-	-	-	-
9. Kapuk/ <i>Cottonseed</i>	-	-	-	-	-
10. Pinang/ <i>Sirloin</i>	-	72	-	76	153
11. Aren/ <i>Sugar Palm</i>	-	-	-	-	-
12. Pala/ <i>Nutmeg</i>	-	14	-	5	40
13. Kemiri/ <i>Candlenut</i>	-	10	-	3	20

Sumber/Source: Dinas Pertanian Kabupaten Bengkulu Tengah/Regional Office of Agriculture of Bengkulu Tengah Regency

5.4 PETERNAKAN/*LIVES STOCK*

Tabel 5.4.1 Populasi Ternak Menurut Jenis Ternak di Kecamatan Merigi Sakti (ekor), 2020
Table *Livestock Population by Kind of Livestock in Merigi Sakti Subdistrict (head), 2020*

Jenis Ternak <i>Kind of Livestock</i>	Populasi (ekor) <i>Population (head)</i>
(1)	(2)
Sapi Potong/ <i>Beef Cattle</i>	499
Kerbau/ <i>Buffalo</i>	126
Kambing/ <i>Goat</i>	297
Domba/ <i>Sheep</i>	166
Babi/ <i>Pig</i>	-

Sumber/*Source*: Dinas Pertanian Kabupaten Bengkulu Tengah/*Regional Office of Agriculture of Bengkulu Tengah Regency*

Tabel 5.4.2 **Populasi Unggas Menurut Jenis Unggas di Kecamatan Merigi Sakti, 2020**
Poultry Population by Kind of Poultry in Merigi Sakti Subdistrict, 2020

Jenis Unggas <i>Kind of Poultry</i>	Populasi (ekor) <i>Population (head)</i>
(1)	(2)
Ayam Kampung/ <i>Native Chicken</i>	11 865
Ayam Petelur	2 000
Angsa/ <i>Goose</i>	98
Ayam Pedaging/ <i>Broiler</i>	-
Itik/Itik Manila/ <i>Duck/Muscovy Duck</i>	-
Entok/ <i>Muscovy Duck</i>	584

Sumber/*Source*: Dinas Pertanian Kabupaten Bengkulu Tengah/*Regional Office of Agriculture of Bengkulu Tengah Regency*

5.5 PERIKANAN/*FISHERY*

Tabel 5.5.1 Luas Area Produksi, Produksi, Nilai dan Jumlah Rumah Tangga Perikanan Tangkap dan Darat Menurut Jenisnya di Kecamatan Merigi Sakti, 2020
The Harvested Area, Production, Value and Number of Households of Fish Capture by Type in Merigi Sakti Subdistrict, 2020

Jenis Type	Area Produksi (ha) Harvested Area (ha)	Produksi Production (ton)	Nilai/Value (000.000 Rp.)	Jumlah Rumah Tangga Number of Households
(1)	(2)	(3)	(4)	(5)
Kolam/ <i>Fresh Water Pond</i>	60	45,2	757,5	60
Tebat Teknis/ <i>Technical Dam</i>	7	1,50	30	2
Perikanan Sawah/ <i>Fishery</i>	9	1,00	20	2
Tambak/ <i>Brackish Water Pond</i>	-	-	-	-

Sumber/*Source*: Dinas Ketahanan Pangan dan Perikanan Kabupaten Bengkulu Tengah/*Regional Office of Food Security and Fisheries of Bengkulu Tengah Regency*

BAB
Chapter

TRANSPORTASI DAN KOMUNIKASI
Transportation and Communication

6

<https://bengkulutengahkab.bps.go.id>

<https://bengkulutengahkab.bps.go.id>

PENJELASAN TEKNIS

TECHNICAL NOTES

- | | |
|--|---|
| <p>1. Data pengangkutan dan komunikasi meliputi:</p> <ul style="list-style-type: none">a. Panjang jalanb. Angkutan daratc. Angkutan lautd. Angkutan udarae. Pos dan telekomunikasi | <p>1. <i>The data of transportation and communication are as follows:</i></p> <ul style="list-style-type: none">a. <i>Road length</i>b. <i>Land transport</i>c. <i>Sea transport</i>d. <i>Air transport</i>e. <i>Post and telecommunication</i> |
|--|---|

<https://bengkulutengahkab.bps.go.id>

ULASAN

Pembangunan dan peningkatan fasilitas transportasi seperti jalan dan jembatan penting demi memudahkan hubungan komunikasi dan proses mobilisasi penduduk antar daerah dalam menunjang kelancaran distribusi barang dan jasa sehingga berdampak pada peningkatan pertumbuhan ekonomi, utamanya untuk daerah-daerah sulit terjangkau dan terisolir.

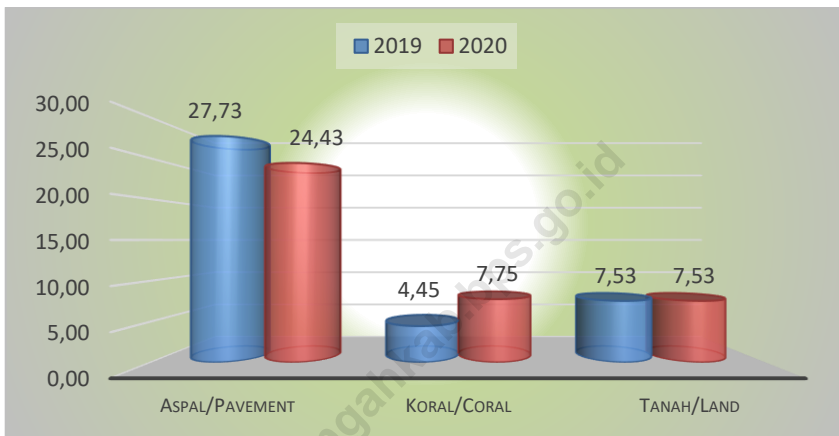
Pada tahun 2020, panjang jalan kabupaten di Kecamatan Merigi sakti adalah sepanjang 39,70 km. Sebesar 24,43 km merupakan jalan aspal, 4,57 km merupakan jalan koral (kerikil), dan 6,00 km merupakan jalan tanah. Dari panjang jalan tersebut 18,05 km kondisi jalannya baik dan yang lainnya beraneka kondisi jalan.

DESCRIPTION

The development and improvement of transportation facilities such as roads and bridges are important to ease communication and the mobilization process of the population among regions in boosting the distribution of goods and services so it has an impact on the economic growth, especially for remote and isolated areas.

In 2020, the length of roads in Merigi Sakti Subdistrict is 39.70 km. As much as 24.43 km is pavement roads, 4.57 km is coral (gravel) roads, and 6.00 km is land roads. As much as 18,05 km of the road length, are in good conditions, while the remaining is in various conditions.

Gambar 7 Panjang Jalan Kabupaten Menurut Jenis Permukaan Jalan di Kecamatan Merigi Sakti (km), 2019-2020
Picture **Length of Regency Roads by Type of Road Surface in Merigi Sakti Subdistrict (km), 2019-2020**



Tabel 6.1 Panjang Jalan Kabupaten Jenis Permukaan Jalan di Kecamatan Merigi Sakti (km), 2020
Length of Regency Roads by Type of Road Surface in Merigi Sakti Subdistrict (km), 2020

Jenis Permukaan Jalan <i>Type of Road Surface</i>	Panjang (km) <i>Length (km)</i>
(1)	(2)
Aspal/ <i>Pavement</i>	24,43
Koral (Kerikil)/ <i>Coral (Gravel)</i>	7,75
Tanah/ <i>Land</i>	7,53
Lainnya/ <i>Other</i>	-

Sumber/*Source*: Dinas Pekerjaan Umum dan Tata Ruang Kabupaten Bengkulu Tengah/*Regional Office of Public Works and Spatial Planning of Bengkulu Tengah Regency*

Tabel 6.2 Panjang Jalan Kabupaten Kondisi Jalan di Kecamatan Merigi Sakti (km), 2020
Table Length of Regency Roads by Road Condition in Merigi Sakti Subdistrict (km), 2020

Jenis Permukaan Jalan Type of Road Surface	Panjang (km) Length (km)
(1)	(2)
Baik/ <i>Good</i>	18,05
Sedang/ <i>Moderat</i>	6,58
Rusak/ <i>Damaged</i>	3,28
Rusak Berat/ <i>Severaly Damaged</i>	11,80

Sumber/*Source*: Dinas Pekerjaan Umum dan Tata Ruang Kabupaten Bengkulu Tengah/*Regional Office of Public Works and Spatial Planning of Bengkulu Tengah Regency*

Tabel 6.3 Jumlah Menara dan Operator Layanan Komunikasi Telepon Seluler Serta Kondisi Sinyal Telepon Seluler Menurut Desa di Kecamatan Merigi Sakti, 2020
Number of Towers and Cellular Phone Communication Service Operators and Cellular Phone Signal Conditions by Villages in Merigi Sakti Subdistrict, 2020

Desa Villages	Jumlah Menara Telepon Seluler (BTS) Number of Cell Phone Towers	Jumlah Operator Layanan Komunikasi Telepon Seluler yang Menjangkau di Desa Number of Cellular Telephone Comm. Services Operators	Kondisi Sinyal Telepon Seluler di Sebagian Besar Wilayah Desa Most Cellular Telephone Signal Condition
(1)	(2)	(3)	(4)
Lubuk Puar	-	2	Kuat
Punjung	-	1	Kuat
Bajak III	1	1	Lemah
Komering	-	1	Lemah
Arga Indah II	-	4	Kuat
Curup	-	2	Kuat
Karang panggung	-	2	Lemah
Lubuk Pendam	-	1	Lemah
Rajak Besi	-	1	Kuat
Susup	-	2	Lemah
Pagar Agung	-	2	Lemah
Pungguk Jaya	-	1	Kuat
Taba Gemantung	-	2	Kuat
Durian Lebar	-	1	Lemah
Pagar Besi	-	1	Kuat
Kecamatan Merigi Sakti	1	18	

Sumber/Source: BPS, Pendataan Potensi Desa (PODES)/BPS-Statistics Indonesia, Village Potential Data Collection

Tabel 6.4 Sarana Transportasi Antar Desa Menurut Desa di Kecamatan Merigi Sakti, 2020
Inter-Villages Transportation Facilities by Villages in Merigi Sakti Subdistrict, 2020

Desa Villages	Jenis Transportasi Type of Transportation	Keberadaan Angkutan Umum Public Transportation
(1)	(2)	(3)
Lubuk Puar	Darat	Tidak ada angkutan umum
Punjung	Darat	Tidak ada angkutan umum
Bajak III	Darat	Tidak ada angkutan umum
Komering	Darat	Tidak ada angkutan umum
Arga Indah II	Darat	Tidak ada angkutan umum
Curup	Darat	Ada, tanpa trayek tetap
Karang panggung	Darat	Tidak ada angkutan umum
Lubuk Pendam	Darat	Tidak ada angkutan umum
Rajak Besi	Darat	Tidak ada angkutan umum
Susup	Darat	Tidak ada angkutan umum
Pagar Agung	Darat	Tidak ada angkutan umum
Pungguk Jaya	Darat	Tidak ada angkutan umum
Taba Gemantung	Darat	Tidak ada angkutan umum
Durian Lebar	Darat	Ada, tanpa trayek tetap
Pagar Besi	Darat	Tidak ada angkutan umum

Sumber/Source: BPS, Pendataan Potensi Desa (PODES)/BPS-Statistics Indonesia, Village Potential Data Collection

Tabel 6.5 Kondisi Jalan Darat Antar Desa Menurut Desa/Kelurahan di Kecamatan Merigi Sakti, 2020
Table *Condition of Inter-Villages Land Roads by Villages in Merigi Sakti Subdistrict, 2020*

Desa Villages	Jenis Permukaan Jalan Type of Road Surface	Dapat Dilalui Kendaraan Bermotor Roda 4 atau Lebih Enable to be Passed by Vehicles of 4 or More Wheels
(1)	(2)	(3)
Lubuk Puar	Aspal	Sepanjang tahun
Punjung	Diperkeras	Sepanjang tahun
Bajak III	Aspal	Sepanjang tahun
Komerling	Aspal	Sepanjang tahun
Arga Indah II	Aspal	Sepanjang tahun
Curup	Aspal	Sepanjang tahun
Karang panggung	Diperkeras	Sepanjang tahun
Lubuk Pendam	Aspal	Sepanjang tahun
Rajak Besi	Aspal	Sepanjang tahun
Susup	Aspal	Sepanjang tahun
Pagar Agung	Diperkeras	Sepanjang tahun
Pungguk Jaya	Diperkeras	Sepanjang tahun
Taba Gemantung	Aspal	Sepanjang tahun
Durian Lebar	Aspal	Sepanjang tahun
Pagar Besi	Aspal	Sepanjang tahun

Sumber/Source: BPS, Pendataan Potensi Desa (PODES)/BPS-Statistics Indonesia, Village Potential Data

TRANSPORTATION AND COMMUNICATION

Tabel 6.6 Keberadaan Kantor Pos/Pos Pembantu/Rumah Pos dan Perusahaan/Agen Jasa Ekspedisi Swasta Menurut Desa di Kecamatan Merigi Sakti, 2020
Existence of General Post Office/Secondary Post Office/Post Houses and Private Expeditionary Service Companies/Agents by Villages in Merigi Sakti Subdistrict, 2020

Desa Villages	Kantor Pos/Pos Pembantu/Rumah Pos General Post Office/Secondary Post Office/Post Houses	Perusahaan/Agen Jasa Ekspedisi Swasta Private Expeditionary Service Companies/Agents
(1)	(2)	(3)
Lubuk Puar	Tidak ada	Tidak ada
Punjung	Tidak ada	Tidak ada
Bajak III	Tidak ada	Tidak ada
Komering	Tidak ada	Tidak ada
Arga Indah II	Tidak ada	Tidak ada
Curup	Tidak ada	Tidak ada
Karang panggung	Tidak ada	Tidak ada
Lubuk Pendam	Tidak ada	Tidak ada
Rajak Besi	Tidak ada	Tidak ada
Susup	Tidak ada	Tidak ada
Pagar Agung	Tidak ada	Tidak ada
Pungguk Jaya	Tidak ada	Tidak ada
Taba Gemantung	Tidak ada	Tidak ada
Durian Lebar	Tidak ada	Tidak ada
Pagar Besi	Tidak ada	Tidak ada
Kecamatan Merigi Sakti		

Sumber/Source: BPS, Pendataan Potensi Desa (PODES)/BPS-Statistics Indonesia, Village

BAB
Chapter

KEUANGAN DAN HARGA-HARGA

Finance and Prices

7

<https://bengkulutengahkab.bps.go.id>

ULASAN

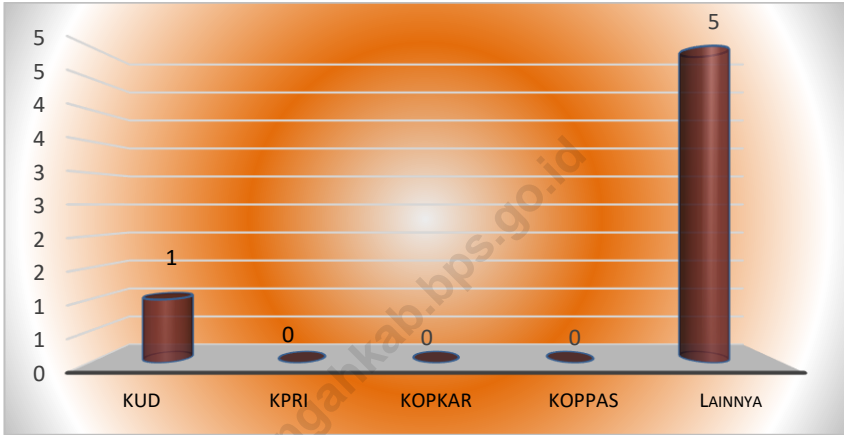
Pada tahun 2020, banyaknya anggota koperasi di Kecamatan Merigi Sakti sama dibandingkan tahun 2019 yaitu sebesar 103 orang.

DESCRIPTION

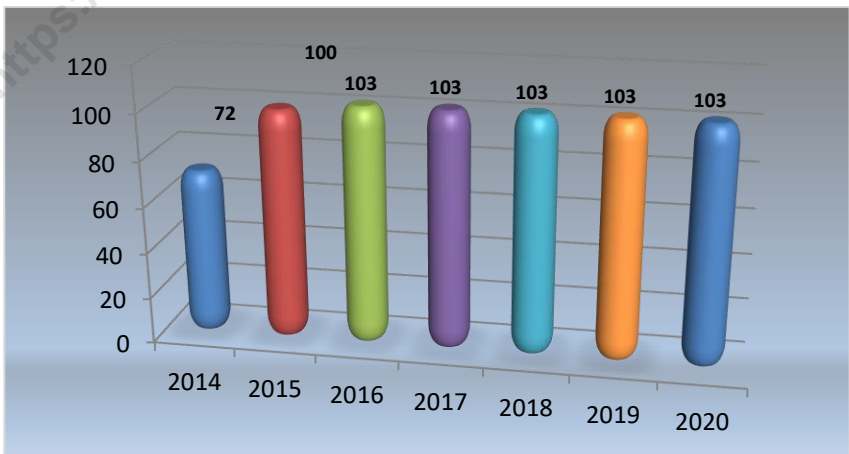
In 2020, the number of cooperative member in Merigi Sakti Subdistrict has decreased if compared to 2019 reaches 103 payers.

<https://bengkulutengahkab.bps.go.id>

Gambar 8 Jumlah Koperasi Menurut Jenis Koperasi di Kecamatan Merigi Sakti, 2020
Picture **Number of Cooperative by Kind of Cooperative in Merigi Sakti Subdistrict, 2020**



Gambar 9 Banyaknya Anggota Koperasi di Kecamatan Merigi Sakti, 2014-2020
Picture **Number of Cooperatives Member in Merigi Sakti Subdistrict, 2014-2020**



Tabel 7.1 Jumlah Koperasi Menurut Jenis Koperasi di Kecamatan Merigi Sakti, 2020
Table *Number of Cooperatives by Type of Cooperative in Merigi Sakti Subdistrict, 2020*

Jenis Koperasi Type of Cooperatives	Jumlah Total
(1)	(2)
KUD/Village Unit of Cooperative	1
KPN/Civil Servants Cooperative	-
KOPTAN/Agricultural Cooperative	-
KOPWAN/Women Cooperative	-
KSU	-
Koperasi Sekolah/School Cooperative	-
Lainnya/Others	5

Sumber/Source: Dinas Perdagangan Perindustrian, Koperasi dan Usaha Mikro Kecil Menengah Kabupaten Bengkulu Tengah/Regional Office of Industry, Trade and Cooperatives of Bengkulu Tengah Regency

Tabel 7.2 Banyaknya Anggota dan Volume Usaha Koperasi di Kecamatan Merigi Sakti, 2020
Table *Number of Cooperatives Member dan Business Volume in Merigi Sakti Subdistrict, 2020*

Uraian <i>Description</i>	Jumlah <i>Total</i>
(1)	(2)
Anggota/Member	103
Volume Usaha (Rp. 000)/Business Volume (Rp.000)	65 000 000

Sumber/Source: Dinas Perdagangan Perindustrian, Koperasi dan Usaha Mikro Kecil Menengah Kabupaten Bengkulu Tengah/Regional Office of Industry, Trade and Cooperatives of Bengkulu Tengah Regency

Tabel 7.3 Banyaknya Sarana dan Prasarana Ekonomi Menurut Desa dan Jenisnya di Kecamatan Merigi Sakti, 2020
Number of Economic Facilities and Infrastructure by Villages and Types in Merigi Sakti Subdistrict, 2020

Desa <i>Villages</i>	Kelompok Pertokoan <i>Shopping Group</i>	Pasar dengan Bangunan Permanen <i>Permanent Buildings Market</i>	Pasar dengan Bangunan Semi Permanen <i>Semi Permanent Buildings Market</i>	Pasar Tanpa Bangunan Market <i>Without Building</i>
(1)	(2)	(3)	(4)	(5)
Lubuk Puar	-	-	-	-
Punjung	-	-	-	-
Bajak III	-	-	-	1
Komereng	-	-	-	-
Arga Indah II	-	-	-	-
Curup	-	-	-	-
Karang panggung	-	-	-	-
Lubuk Pendam	-	-	-	1
Rajak Besi	-	-	1	-
Susup	-	-	1	-
Pagar Agung	-	-	-	-
Pungguk Jaya	-	-	-	-
Taba Gemantung	-	-	-	-
Durian Lebar	-	-	1	-
Pagar Besi	-	-	-	-
Kecamatan Merigi Sakti	-	-	3	2

Lanjutan Tabel/*Continued Table 7.3*

Desa Villages	Minimarket/ Swalayan¹ Minimarket/ Supermarket¹	Toko/Warung Kelontong Grocery Store/Stalls	Restoran/ Rumah Makan Restaurant
(1)	(6)	(7)	(8)
Lubuk Puar	-	5	-
Punjung	-	9	-
Bajak III	-	8	-
Komering	-	8	-
Arga Indah II	-	16	-
Curup	-	2	-
Karang panggung	-	2	-
Lubuk Pendam	-	3	-
Rajak Besi	-	8	-
Susup	-	8	-
Pagar Agung	-	2	-
Pungguk Jaya	-	1	-
Taba Gemantung	-	6	-
Durian Lebar	-	3	-
Pagar Besi	-	4	-
Kecamatan Merigi Sakti	-	85	-

Lanjutan Tabel/Continued Table 7.3

Desa/Villages	Warung/Kedai Makanan Food Stall	Hotel Hotel	Hostel/Motel/ Losmen/Wisma Hostel/Motel/ Inn/Guesthouse
(1)	(9)	(10)	(11)
Lubuk Puar	-	-	-
Punjung	-	-	-
Bajak III	-	-	-
Komering	1	-	-
Arga Indah II	7	-	-
Curup	-	-	-
Karang panggung	-	-	-
Lubuk Pendam	-	-	-
Rajak Besi	-	-	-
Susup	1	-	-
Pagar Agung	-	-	-
Pungguk Jaya	-	-	-
Taba Gemantung	-	-	-
Durian Lebar	-	-	-
Pagar Besi	-	-	-
Kecamatan Merigi Sakti	9	-	-

Catatan/Note: ¹ Yang Memiliki Luas < 400 m²/Which Has an Area < 400 m²

Sumber/Source: BPS, Pendataan Potensi Desa (PODES)/BPS-Statistics Indonesia, Village Potential Data Collection

BAB
Chapter

ENERGI
Energi

8



<https://pengkultengenerasi.bps.go.id>

PENJELASAN TEKNIS

1. Pelanggan adalah individu atau kelompok, baik rumah tangga, perusahaan atau institusi nonprofit yang membeli air bersih dari perusahaan air bersih.
2. Air disalurkan adalah volume air bersih dari perusahaan air bersih

TECHNICAL NOTES

3. *Customers are individuals or groups, whether household, company or non-profit institutions that buy water supply from water supply establishment.*
4. *Distributed water is the volume of water supply from water supply establishment.*

<https://bengkulutengahkab.bps.go.id>

Tabel 8.1 Jumlah Keluarga Menurut Desa dan Jenis Pengguna Listrik di Kecamatan Merigi Sakti, 2020
Total of Families by Villages and Type of Electricity Users in Merigi Sakti Subdistrict, 2020

Desa Villages	Pengguna Listrik/Electricity Users			Bukan Pengguna Listrik Not a Electricity User
	PLN/PLN	Non PLN Non PLN	Jumlah Total	
(1)	(2)	(3)	(4)	(5)
Lubuk Puar	60	0,00	60	0
Punjung	175	0,00	175	0
Bajak III	116	0,00	116	0
Komerling	220	0,00	220	5
Arga Indah II	251	0,00	251	0
Curup	108	0,00	108	0
Karang panggung	52	0,00	52	0
Lubuk Pendam	120	0,00	120	5
Rajak Besi	210	0,00	210	0
Susup	203	0,00	203	0
Pagar Agung	83	0,00	83	3
Pungguk Jaya	73	0,00	73	0
Taba Gemantung	110	0,00	110	5
Durian Lebar	152	0,00	152	0
Pagar Besi	138	0,00	138	0,00

Sumber/Source: BPS, Pendataan Potensi Desa (PODES)/BPS-Statistics Indonesia, Village Potential Data Collection

Tabel 8.2 Banyaknya Desa Menurut Jenis Bahan Bakar untuk Memasak yang Digunakan Oleh Sebagian Besar Keluarga di Kecamatan Merigi Sakti, 2018-2020
Number of Village by Type of Cooking Fuel Used by Most Families in Merigi Sakti Subdistrict, 2018-2020

Jenis Bahan Bakar <i>Kind of Plant</i>	2018	2019	2020
(1)	(2)	(3)	(4)
Gas Kota/ <i>City Gas</i>	-	-	-
LPG 3 Kg/ <i>LPG 3 Kg</i>	13	13	15
LPG lebih dari 3 Kg/ <i>LPG > 3 Kg</i>	-	-	-
Minyak Tanah/ <i>Kerosene</i>	-	2	3
Kayu Bakar/ <i>Firewood</i>	2	-	13
Lainnya/ <i>Others</i>	-	-	-

Catatan/*Note*: ¹ Termasuk LPG lebih dari 3 Kg

Sumber/*Source*: BPS, Pendataan Potensi Desa (PODES)/BPS-Statistics Indonesia, Village Potential Data Collection

Tabel 8.3 Banyaknya Desa Menurut Sumber Air Minum Sebagian Besar Keluarga di Kecamatan Merigi Sakti, 2018, 2019, dan 2020
Table *Number of Village/ According to Drinking Water Sources of Most Families in Merigi Sakti Subdistrict, 2018, 2019, and 2020*

Sumber Air Minum Source of Drinking Water	2018	2019	2020
(1)	(2)	(3)	(4)
Air Kemasan Bermerek Branded Bottled Water	-	-	-
Air Isi Ulang Refill Water	-	-	-
Ledeng Dengan Meteran Plumbing with Meter	1	-	-
Ledeng Tanpa Meteran Plumbing without Meter	-	-	-
Sumur Bor atau Pompa Borehole or Pump	-	-	7
Sumur Well	14	13	7
Mata Air Water Springs	-	-	1
Sungai/Danau/Kolam/Waduk/ Situ/Embung/Bendungan River/Lake/Pond/Reservoir Situ/Embung/Dam	-	2	-
Air Hujan Rain Water	-	-	-
Lainnya Others	-	-	-

Sumber/Source: BPS, Pendataan Potensi Desa (PODES)/BPS-Statistics Indonesia, Village Potential Data Collection

Tabel 8.4 Banyaknya Embung Desa Menurut Desa di Kecamatan Merigi Sakti, 2018 dan 2019
Table *Number of Village Embungs by Villages in Merigi Sakti Subdistrict, 2018 and 2019*

Desa Villages	2018	2019
(1)	(2)	(3)
Lubuk Puar	-	-
Punjung	-	-
Bajak III	-	-
Komerling	-	-
Arga Indah II	-	4
Curup	-	-
Karang panggung	-	-
Lubuk Pendam	-	-
Rajak Besi	-	-
Susup	-	-
Pagar Agung	-	-
Pungguk Jaya	-	-
Taba Gemantung	-	-
Durian Lebar	-	-
Pagar Besi	-	-
Kecamatan Merigi Sakti	-	4

Sumber/Source: BPS, Pendataan Potensi Desa (PODES)/BPS-Statistics Indonesia, Village Potential Data Collection



Sensus
Penduduk
2020

DATA

MENCERDASKAN BANGSA

Enlighten The Nation



**BADAN PUSAT STATISTIK
KABUPATEN BENGKULU TENGAH**
BPS-Statistics of Bengkulu Tengah Regency

Jalan Raya Bengkulu - Kepahyang Km. 125 Kembang Seri

Telp.: (0736)7343232, Fax.: (0736)7343232

Homepage : <http://bengkulutengahkab.bps.go.id> E-mail : bps1700@bps.go.id



9 786026 823489 >