


320701265/82
BP 5



KECAMATAN CILAWU

dalam angka
1979-1981 Garut



KANTOR STATISTIK
KABUPATEN GARUT

S A M B U T A N

Dari : Kepala Kantor Statistik Kabupaten Garut

Atas terbitnya publikasi Kecamatan Cilawu.

Assalamualaikum warohmatullehi wabarokatuh.

Dengan mengucapkan puji syukur ke hadirat Allah Yang Maha Rahman dan Rahim kami menyambut baik dan gembira atas prakarsa Saudara R.M. Rakhman Mantri Statistik Kecamatan Cilawu sehingga telah terwujud publikasi Kecamatan Cilawu dalam angka.

Adalah merupakan kenyataan yang tidak dapat dipungkiri lagi bahwa keberhasilan pembangunan yang sedang dan akan kita laksanakan, tergantung juga kepada adanya data yang baik, benar dan up to date serta kemampuan kita untuk menganalisa, mengolah dan mememanfaatkannya.


Selanjutnya kami mengharapkan agar upaya dan prakarsa yang baik ini, merupakan suatu titik tolak untuk masa masa yang akan datang, sehingga berkesinambungan setiap tahun.

Kepada para instansi, dinas dan jawatan yang berada di Kecamatan Cilawu kami menyampaikan ucapan terima kasih yang sedalam dalamnya atas bantuan yang diberikan kepada Mantri Statistik, sehingga terwujudlah publikasi Kecamatan Cilawu.

Akhirnya hanya kepada Allah Subhanahu wata alla kita berdoa dan kepada Nya lah kita meminta, semoga buku ini bisa bermanfaat bagi kita sekalian.

Wassalamualaikum warohmatullehi wabarokatuh.--

Garut, 25 Nopember 1982.

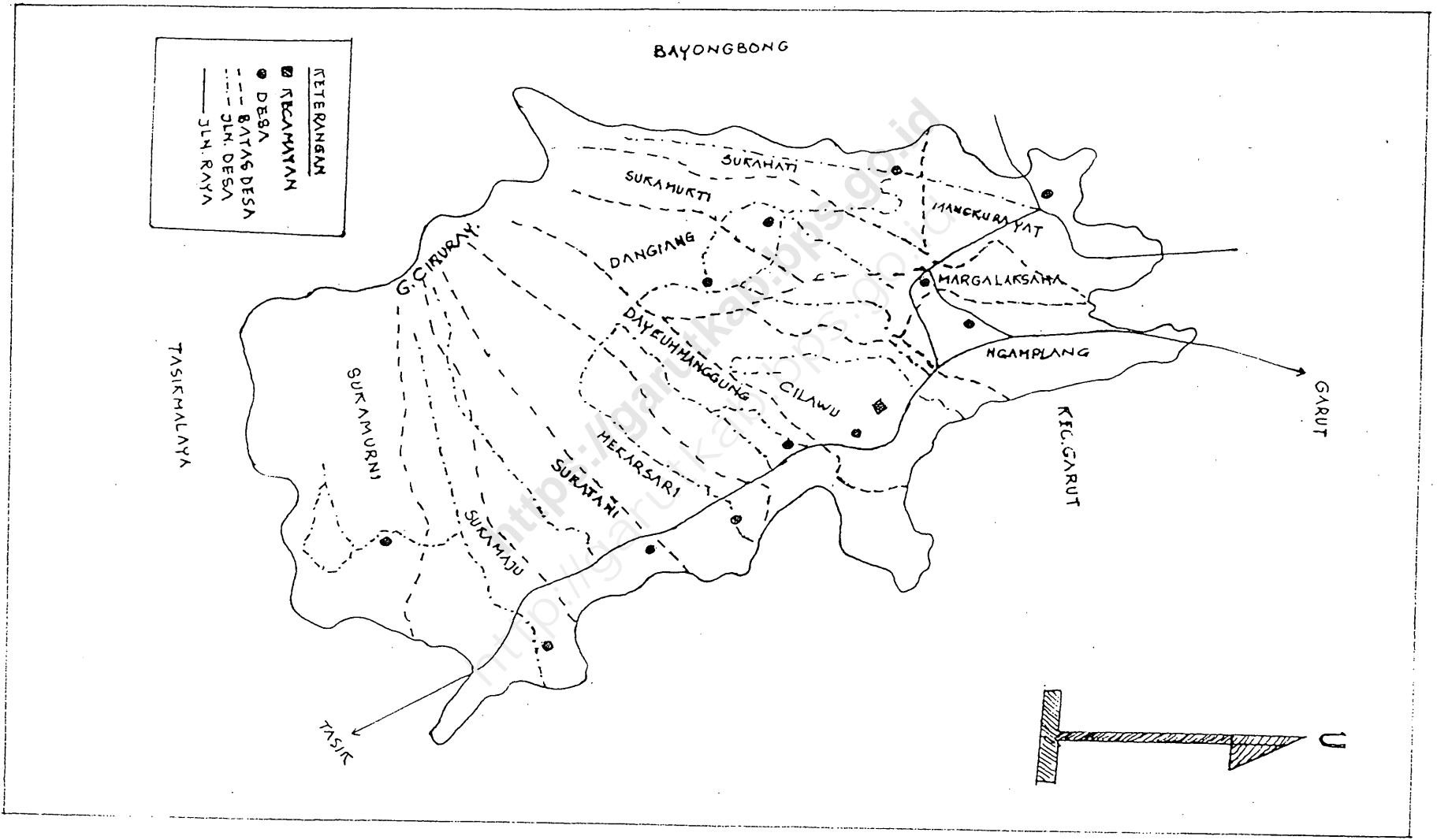


D A F T A R - I S I

	Halaman
KATA PENGANTAR	
SAMBUTAN KEPALA KANTOR STATISTIK KABUPATEN GARUT.	
<u>D A F T A R I S I</u>	
<u>BAB. I. PEMERINTAHAN</u>	
I.1 - Peta Wilayah Kecamatan Cilawu	1
I.2 - Jarak antar Desa dalam Wilayah Kecamatan Cilawu	2
I.3 - Daftar nama Desa sebelum dan sesudah pemekaran th. 1978 & 1980	3
<u>BAB. II KEPENDUDUKAN</u>	
II.1 - Keadaan Penduduk, Sex Ratio, prosentase terhadap Kecamatan, Kepadatan dan rata-rata tiap rumah tangga. Th. 1979	4
II.2 - Keadaan Penduduk Sex Ratio, prosentase terhadap Kecamatan, Kepadatan rata-rata tiap rumah tangga. Tahun 1980.	5
II.3 - Keadaan Penduduk, Sex Ratio, prosentase terhadap Kecamatan, Kepadatan rata-rata tiap rumah tangga. Tahun 1981	6
<u>BAB. III PENDIDIKAN</u>	
III.1 - Banyaknya murid S D di tiap Desa pada tahun 1979	7
III.2 - Banyaknya murid S D di tiap Desa pada tahun 1980	8
III.3 - Banyaknya murid S D di tiap Desa pada tahun 1981	9
III.4 - Banyaknya murid S D di tiap Desa pada tahun	
III.4 - Banyaknya Guru, Penjaga S D pada Sekolah Dasar di tiap Desa tahun 1979	10
III.5 - Banyaknya Guru, Penjaga S D pada Sekolah Dasar di tiap Desa tahun 1980	11
III.6 - Banyaknya Guru, Penjaga S D pada Sekolah Dasar di tiap Desa tahun 1981	12
III.7 - Banyaknya Sekolah di luar lingkungan Departemen P & K tiap Desa th. 1979	13
III.8 - Banyaknya Sekolah di luar lingkungan Departemen P & K tiap Desa th. 1980	14
III.9 - Banyaknya Sekolah di luar lingkungan Departemen P & K tiap Desa th. 1981	15
III.10 - Banyaknya Pramuka di tiap desa pada tahun 1979	16
III.11 - Banyaknya Pramuka di tiap desa pada tahun 1980	17

III. 12	- Banyaknya Pramuka di tiap desa pada tahun 1981	18
<u>BAB. IV KELUARGA BERENCANA.</u>		
IV.1	- Jumlah peserta keluarga berencana di tiap desa tahun 1979	19
IV.2	- Jumlah peserta keluarga berencana di tiap desa tahun 1980	20
IV.3	- Jumlah peserta keluarga berencana di tiap desa tahun 1981	21
<u>BAB. V. KEAGAMAAN.</u>		
IV.1	- Banyaknya, nikah, tolak, cerai dan rujuk di tiap desa tahun 1979	22
IV.2	- Banyaknya, nikah, tolak, cerai dan rujuk di tiap desa tahun 1980	23
IV.3	- Banyaknya, nikah, tolak, cerai dan rujuk di tiap desa tahun 1981	24
<u>BAB. V. PERTANIAN.</u>		
V.1	- Luas panen, rata-rata produksi dan produksi padi tiap desa tahun 1979	25
V.2	- Luas panen, rata-rata produksi dan produksi di tiap desa tahun 1980	26
V.3	- Luas panen, rata-rata produksi dan produksi di tiap desa tahun 1981	27

PETA KEC. CILAWU



KECAMATAN									
JARAK ANTARA DESA DALAM WILAYAH KECAMATAN									
CILAWU KABUPATEN GARUT.-									
0,5	1. CILAWU								
3,5	2,5	2. SUKAMAJU							
2	2,5	5,5	3. NGAMPLANG						
5	5,5	8,5	4	4. SUKAMUKTI					
7	6,5	10,5	3	2,5	5. MANGKURAYAT				
1,5	1	2,5	4,5	6,5	6	6. DAYEJHMANGGUNG			
2	1,5	5,5	5	5,5	9	1,5	7. SUKATANI		
3,5	3,5	7	1,5	2	2	5,5	5	8. MARGALAKSANA	
3	3	6,5	3	1	2,5	5	7	4	9. DANGIANG
	1	2	3	4	5	6	7	8	9

**DAFTAR Nama nama Desa sebelum dan sesudah Pemekaran dalam
wilayah Kecamatan Cilawu.-**

No. !	Nama desa sebelum Pemekaran	! No.	! Nama Desa sesudah Pemekaran
1.	C i l a w u	1.	C i l a w u
2.	Dayeuhmanggung	2.	Dayeuhmanggung
3.	Sukamaju	3.	Sukamaju
4.	Sukatani	4.	Sukamurni
5.	Ngamplang	5.	Sukatani
6.	Margalaksana	6.	Mekarsari
7.	Sukamukti	7.	Ngamplang
8.	Dangiang	8.	Margalaksana
9.	Mangkurayat	9.	Sukamukti
		10.	Dangiang
		11.	Mangkurayat
		12.	Sukaheti

Sumber data : Statistik Kecamatan Cilawu.-

DAFTAR Keadaan Penduduk Sex Ratio, Presentase terhadap jumlah Penduduk dalam Wilayah Kecamatan Cilawu tahun 1979.-

No. urut	Nama Desa	Luas desa	Keadaan akhir tahun 1979.					
			Laki 2	Peremp.	Jumlah	Kepadatan Penduduk	Sex Ratio	% terhadap Kecamatan
1.	C i l a w u	4,95	2508	2706	5214	1053	93	9,26
2.	Sukamukti	12,53	4522	4809	9331	745	94	16,57
3.	Ngemplang	2,77	2219	2463	4682	1690	90	8,31
4.	Sukamukti	8,08	3157	3357	6514	808	94	11,57
5.	Mangkurayat	7,08	3922	4368	8290	1171	90	14,72
6.	Dayeuhmanggung	5,90	2465	2686	5151	873	92	9,15
7.	Sukatani	23,34	3876	4174	8050	345	93	14,29
8.	Margalaksana	3,10	2298	2557	4855	1566	90	8,62
9.	Danglang	9,92	2019	2218	4237	427	91	7,52
Jumlah :		77,67	26986	29338	56324	8678	827	X

Sumber data : Statistik Kecamatan Cilawu.-

DAFTAR Banyaknya Penduduk, Sex Ratio, Presentase terhadap jumlah Penduduk dalam Wilayah Kecamatan Cilawa pada tahun 1980.-

No. urut	Nama Desa	Luas desa	Keadaan akhir tahun 1980.					
			Laki	Peremp.	Jumlah	Kepadatan Penduduk	Sex Ratio	% terhadap Kecamatan
1.	C i l a w u	4,95	3029	3134	6163	1245	97	9,80
2.	Sukamaju	12,53	4569	4606	9175	732	99	14,59
3.	Ngampaleng	2,77	3230	3142	6372	2300	103	10,14
4.	Sukamukti	8,08	3300	3460	6760	837	95	10,75
5.	Mangkurayat	7,08	4172	4733	8905	1258	88	14,16
6.	Dayehmanggung	5,90	2734	2949	5683	963	93	9,04
7.	Sukatani	23,34	4702	4922	9624	412	96	15,31
8.	Margalaksana	3,10	2607	2660	5267	1699	98	8,38
9.	Dangiang	9,92	2402	2520	4922	496	95	7,83
Jumlah :		77,67	30745	32126	62871	9942	864	X

Sumber data : Statistik Kecamatan Cilawa.-

DAFTAR Banyaknya Penduduk, Sex Ratio, Presentase terhadap jumlah Penduduk dalam Wilayah Kecamatan Cilawu pada tahun 1981.-

No. urut	Nama Desa	Luas desa	Keadaan akhir tahun 1981.					
			Laki2	Peremp.	Jumlah	Kepadatan penduduk	Sex Ratio	% terhadap Kecamatan
1.	C i l a w u	4,95	3020	3124	6144	1245	97	9,58
2.	Sukamukti	12,53	4864	4890	9754	778	99	15,20
3.	Ngemplang	2,77	3228	3165	6393	2308	102	9,97
4.	Sukamukti	8,08	3415	3580	6995	866	95	10,90
5.	Mangkurayat	7,08	4479	4721	9200	1299	95	14,34
6.	Dayeuhmanggung	5,90	2750	2962	5712	968	93	8,90
7.	Sukatani	23,34	4640	4965	9605	412	93	14,97
8.	Margalaksana	3,10	2686	2670	5356	1728	101	8,35
9.	Dangiang	9,92	2450	2535	4985	503	97	7,77
Jumlah :		77,67	31352	32612	64144	10107	872	X

Sumber data : Statistik Kecamatan Cilawu.-

BANYAKNYA : MURID SD. di tiap desa pada tahun 1979
diperinci tiap kelas dalam wilayah Kecamatan
Cilawu.▼

Nomor	Desa	I		II		III		IV		V		VI		jumlah		l+p
		l	p	l	p	l	p	l	p	l	p	l	p	l	p	
1.	Cilawu	141	172	89	98	99	95	97	79	65	70	51	23	542	537	1079
2.	Sukamaju	176	197	156	166	97	106	80	82	76	59	34	37	619	647	1266
3.	Ngamplang	123	124	92	93	97	88	77	54	65	72	54	27	485	451	936
4.	Sukamukti	164	160	145	164	102	165	97	78	72	77	45	35	625	679	1304
5.	Mangkuraya t	208	222	152	130	119	146	114	104	100	77	86	81	779	760	1539
6.	Dayeuhmanggung	136	137	92	92	74	74	64	59	47	40	22	23	435	425	860
7.	Sukatani	145	174	116	109	76	71	55	66	62	47	39	32	493	499	992
8.	Margalksana	39	56	36	58	37	52	46	28	33	21	23	35	214	251	465
9.	Dangiang	61	63	62	54	51	54	44	39	31	34	31	22	280	266	546
J U M L A H :		1193	1305	940	964	752	852	674	600	558	479	355	315	4472	4515	8987

SUMBER : KANDEF KECAMATAN CILAWU.

BANYAKNYA : Murid S D di tiap desa pada tahun 1980
diperinci tiap kelas dalam wilayah kecamatan
Cilawu.

Nomor	Desa	I		II		III		IV		V		VI		Jumlah		l + p
		l	p	l	p	l	p	l	p	l	p	l	p	l	p	
1.	Cilawu	139	150	130	129	95	86	74	77	80	55	60	63	578	560	1138
2.	Sukama ju	147	139	169	187	144	139	84	87	65	66	64	47	673	665	1338
3.	Ngamplang	88	96	87	75	64	61	61	56	52	44	52	41	404	373	777
4.	Sukamukti	187	174	227	202	257	121	79	103	80	57	60	59	790	716	1506
5.	Mangkurayat	150	161	161	151	120	120	189	111	88	85	81	60	789	688	1477
6.	Dayeuhmanggung	102	105	137	149	110	100	62	66	49	35	53	37	535	512	1047
7.	Sukatani	124	105	137	149	110	114	80	55	67	66	63	49	584	658	1242
8.	Margalaksana	93	90	91	118	67	94	55	61	79	34	43	39	428	436	864
9.	Dangiang	74	86	51	73	62	43	39	52	39	39	36	31	301	324	625
J U M L A H :		1104	1240	1220	9205	878	723	668	599	501	516	440	440	5082	4932	10014

SUMBER : KANDEP P & K KECAMATAN CILAWU.

BANYAKNYA : Murid S D di tiap Desa pada tahun 1981
diperinci tiap kelas dalam wilayah
Kecamatan Cilawu.

Nomor!	Desa	I		II		III		IV		V		VI		Jumlah!		l+p!
		l	p	l	p	l	p	l	p	l	p	l	p	l	p	
1.	Cilawu	84	80	86	94	83	72	72	53	53	59	58	53	436	402	838
2.	Sukamaju	137	119	147	137	151	160	122	113	72	76	68	50	688	645	1333
3.	Ngamplang	100	116	104	112	94	94	73	99	69	59	59	47	527	511	1038
4.	Sukamukti	133	208	174	141	173	148	131	104	69	82	73	48	753	659	1412
5.	Mangkurayat	176	280	164	160	173	175	126	119	90	111	80	80	809	825	1634
6.	Dayeuhmanggung	111	79	93	124	135	103	64	91	72	51	69	63	544	511	1055
7.	Sukata ni	151	148	134	115	145	152	106	94	51	52	41	45	628	605	1233
8.	Margalaksana	95	87	103	106	109	120	68	81	44	47	73	33	492	474	966
9.	Dangiang	101	72	83	97	60	67	51	36	36	44	32	38	363	354	717
J U M L A H :		1085	1189	1088	1086	1123	1091	813	769	559	582	553	457	5002	5224	10226

SUMBER : KANDEP KECAMATAN CILAWU.

BANYAKNYA : Guru, Penjaga SD pada Sekolah dasar di tiap Desa
pada tahun 1979 dalam wilayah Kecamatan Cilawu.

Nomor	Desa	jenis pendidikan											penjaga SD			
		SPG&se	SG&SEDE	CVO&SEDE	PGSLP	ISLA/SLP	JUMLAH	pusat	otonom	jumlah						
		rajat	RAJAT	RAJAT		SD										
		l	p	I	P	I	P	I	P	I	P	I	P			
1.	Cilawu	14	12	1	1	-	-	-	-	-	-	15	13	1	2	3
2.	Sukamaju	13	12	1	-	-	-	-	-	-	-	14	12	1	2	3
3.	Ngamplang	12	8	-	-	1	-	-	-	-	-	13	8	1	2	3
4.	Sukamukti	16	13	2	-	-	-	-	-	-	-	18	13	1	2	3
5.	Mangkurayat	17	16	2	-	-	-	-	-	-	-	19	16	1	2	3
6.	Dayeuhmanggung	7	7	3	-	-	-	1	-	-	-	11	7	-	2	2
7.	Sukatani	9	11	2	-	1	-	-	-	-	-	12	11	2	1	3
8.	Margalaksana	7	9	1	-	-	-	2	-	-	-	10	9	1	2	3
9.	Dangiang	10	9	1	-	-	-	-	-	-	-	11	9	1	2	3
J U M L A H :		105	97	13	1	2	-	3	-	-	-	123	98	9	17	26

SUMBER : KANDEP KECAMATAN CILAWU.

BANYAKNYA : Guru, Penjaga SD pada Sekolah Dasar di tiap desa
pada tahun 1980 dalam wilayah Kecamatan Cilawu

Nomor	Desa	jenis pendidikan											Penjaga SD				
		SPG & SE		SGB & SE		CVO & SE		PGSLP		SLA/SLP		Jumlah	l+p	pusat	Otonóm	jumlah	
		DERAJAT	DERAJAT	DERAJAT	DERAJAT	DERAJAT	DERAJAT	SD	SD								
1.	Cilawu	16	14	1	1	-	-	-	-	-	-	17	15	32	1	3	4
2.	Sukamaju	15	14	1	-	-	-	-	-	-	-	16	14	29	1	2	3
3.	Ngamplang	14	13	-	-	1	-	-	-	-	-	15	13	28	1	2	3
4.	Sukamukti	15	15	2	-	-	-	-	-	-	-	17	15	32	1	3	4
5.	Mangkurayat	17	20	2	-	-	-	-	-	-	-	19	20	39	1	3	4
6.	Dayeuhmanggung	9	11	3	-	-	1	-	-	-	-	13	11	24	-	2	2
7.	Sukatani	11	12	2	-	1	-	-	-	-	-	14	12	26	2	2	4
8.	Margalaksana	9	11	1	-	-	-	2	-	-	-	12	11	23	1	2	3
9.	Dangiang	12	10	1	-	-	-	-	-	-	-	13	10	23	1	2	3
J U M L A H :		118	120	13	1	2	-	3	-	-	-	136	121	257	9	21	30

SUMBER : KANDEP KECAMATAN CILAWU.

BANYAKNYA : Guru, Penjaga SD pada Sekolah dasar di tiap Desa
pada tahun 1981 dalam wilayah Kecamatan Cilawu.-

Nomor	Desa	jenis pendidikan												Penjaga S D			
		SPG&SE		SGB&SE		CVO&SE		PCSLP		ISLA/SIP		Jumlah	L+p	pusat	Otonom	jumlah	
		DERAJAT	DERAJAT	DERAJAT	DERAJAT	SD	SD	1	p								
1.	Cilawu	16	14	1	1	-	-	-	-	-	-	17	15	32	1	4	5
2.	Sukamaju	15	14	1	-	-	-	-	-	-	-	16	14	30	1	3	4
3.	Ngamplang	14	13	-	-	1	-	-	-	-	-	15	13	28	1	3	4
4.	Sukamukti	16	15	2	-	-	-	-	-	-	-	18	15	33	1	4	5
5.	Mangkurayat	18	21	2	-	-	-	-	-	-	-	20	21	41	2	3	5
6.	Dayeuhmanggung ⁹	11	3	-	-	-	-	1	-	-	-	13	11	24	-	3	3
7.	Sukatani	12	12	2	-	1	-	-	-	-	-	15	12	27	2	3	5
8.	Margalaksana	10	11	1	-	-	-	2	-	-	-	13	11	24	1	2	3
9.	Dahyang	13	10	1	-	-	-	-	-	-	-	14	10	24	1	3	4
J U M L A H:		123	121	13	1	2	-	2	-	-	-	141	122	163	10	28	38

SUMBER : KANDEP KECAMATAN CILAWU.

Banyaknya : Sekolah diluar lingkungan Departemen P & K
di tiap Desa tahun 1979 dalam wilayah
Kecamatan Cilawu.

Nomor	De s a	Jumlah		Jumlah murid tiap kelas												jumlah		jumlahguru			
		Gedu	ruang	I	II	III	IV	V	VI	1	2	3	4	5	6	7	8	9	10		
1.	Cilawu	2	4	27	123	29	121	111	171	-	-	-	-	-	-	-	67	61	-	4	4
2.	Sukamaju	2	6	31	133	40	136	231	171	12	111	-	-	-	-	-	106	697	-	5	5
3.	Ngamplang	1	3	20	124	21	122	301	191	-	-	-	-	-	-	-	71	165	-	2	2
4.	Sukamukti	2	6	39	141	29	127	221	231	17	191	-	-	-	-	-	107	1101	-	6	6
5.	Mangkurayat	4	10	12	131	21	122	161	181	10	9	-	-	-	-	-	59	801	-	13	13
6.	Dayeuhmanggung	1	3	19	121	17	116	131	141	-	-	-	-	-	-	-	49	511	-	2	2
7.	Sukatani	3	9	22	129	21	123	151	191	9	111	-	-	-	-	-	67	821	-	10	10
8.	Margalaksana	2	4	23	133	26	127	151	161	-	-	-	-	-	-	-	64	761	-	4	4
9.	Dangiang	1	3	29	127	26	124	111	131	-	-	-	-	-	-	-	66	641	-	4	4
J U M L A H :		18	48	122	1262	230	1218	1561	1561	48	150	-	-	-	-	-	1656	1686	-	150	150

SUMBER : PENDA IS KECAMATAN CILAWU.

BANYAKNYA : Sekolah diluar lingkungan Departeme P & K
di tiap desa tahun 1980 dalam wilayah
Kecamatan Cilawu.

No.	Nama Desa	jumlah Gedung	jumlah murid di tiap kelas						jumlah P	jumlah guru										
			Ruang Kls.	I	II	III	IV	V		VI	te tak se-	tap tetalu-								
1.	Cilawu	2	4	23	29	23	27	31	26	-	-	-	-	-	-	77	72	-	4	4
2.	Sukamaju	2	6	32	34	41	39	26	19	11	15	-	-	-	-	110	92	-	5	5
3.	Ngamplang	1	3	17	23	21	24	27	17	-	-	-	-	-	-	65	64	-	2	2
4.	Sukamukti	2	6	41	46	37	39	26	27	19	16	-	-	-	-	120	131	-	6	6
5.	Mangkurayat	5	12	17	19	22	27	19	21	13	11	-	-	-	-	71	78	-	14	14
6.	Dayeuhmanggung	1	3	21	16	19	23	11	16	-	-	-	-	-	-	51	55	-	2	2
7.	Sukatani	3	9	27	33	29	24	32	18	16	17	-	-	-	-	104	92	-	11	11
8.	Margalaksana	2	4	29	36	32	31	17	15	-	-	-	-	-	-	78	82	-	4	4
9.	Dangiang	1	3	32	41	29	33	16	19	-	-	-	-	-	-	77	93	-	4	4
J U M L A H :		19	50	239	267	253	267	205	178	56	62	-	-	-	-	753	759	-	52	52

SUMBER : PENDAIK KECAMATAN CILAWU

BANYAKNYA : Sekolah diluar lingkungan Departemen P & K
di tiap desa tahun 1981 dalam wilayah Kecamatan
Cilawu.-

Nomor	Desa	Jumlah Gedung	jumlah murid tiap kelas												jumlah		jumlah guru			
			I	II	III	IV	V	VI	1	2	3	4	5	6	7	8	9	10		
1.	Cilawu	2	6	30	24	21	41	25	11	-	-	-	-	-	-	76	87	-	5	5
2.	Sukamaju	2	6	39	39	40	49	40	27	31	42	-	-	-	-	150	157	-	6	6
3.	Ngamplang	1	3	15	12	25	29	-	-	-	-	-	-	-	-	40	32	-	2	2
4.	Sukamukti	2	6	53	55	42	25	33	31	37	39	-	-	-	-	165	150	-	6	6
5.	Mangkurayat	6	15	107	99	115	106	56	51	42	37	-	-	-	-	320	293	-	16	16
6.	Dayeuhmanggung	1	3	25	31	21	32	-	-	-	-	-	-	-	-	46	63	-	2	2
7.	Sukatana	4	12	107	95	79	59	65	51	29	25	-	-	-	-	280	230	-	14	14
8.	Margalaksana	2	5	37	39	41	42	28	26	-	-	-	-	-	-	106	107	-	4	4
9.	Dangiang	1	3	20	18	17	17	15	16	-	-	-	-	-	-	52	51	-	4	4
JUNLAH :		21	59	433	412	401	391	262	224	135	143	-	-	-	-	1235	1170	-	59	59

SUMBER : PENDAIS KECAMATAN CILAWU.

**DAFTAR Banyaknya Pramuka di tiap Desa dalam wilayah
Kecamatan Cilawu pada tahun 1979.-**

No. !	Nama Desa	Gugus depan	Pemimpin	Penegak	Penggalang	Siaga	Jumlah
1.	C i l a w u	3	3	-	120	100	226
2.	Sukamaju	4	8	-	150	120	282
3.	Ngemplang	2	1	-	50	30	83
4.	Sukamukti	2	2	-	75	50	129
5.	Mangkureyat	1	2	-	50	30	83
6.	Dayemanggung	1	2	-	20	20	48
7.	Sukatani	3	6	-	150	100	259
8.	Margalaksana	1	1	-	50	30	82
9.	Dangiang	1	1	-	40	30	72
Jumlah		18	26	-	705	510	1259

Sumber data : Pengurus Pramuka Kecamatan Cilawu.-

**DAFTAR Banyaknya Pramuka di tiap Desa dalam Wilayah
Kecamatan Cilawa pada tahun 1980.-**

No. !	Nama Desa	Gugus depan	Pemimpin	Penegak	Penggalang	Siaga	Jumlah
1.	C i l a w u	4	5	-	150	110	269
2.	Sukama ju	4	8	-	150	120	282
3.	Ngampalang	4	7	-	100	75	186
4.	Sukanukti	4	6	-	100	80	190
5.	Mangkurayat	4	8	-	110	100	222
6.	Dayuhmanggung	2	4	-	60	40	106
7.	Sukatardi	3	6	-	150	100	259
8.	Margalaksana	2	2	-	75	50	129
9.	Dangiang	2	2	-	80	60	144
Jumlah		29	48	-	975	735	1787

Sumber data : Pengurus Pramuka Kecamatan Cilawa.-

DAFTAR Banyaknya Pramuka di tiap Desa dalam Wilayah
Kecamatan Cilawu pada tahun 1981.-

No. 1	Nama Desa	Gugus depan	Pemimpin	Penegak	Penggalang	Siaga	Jumlah
1.	C i l a w u	4	6	-	200	120	330
2.	Sukamaju	5	10	-	250	130	295
3.	Ngampalang	5	8	-	150	85	248
4.	Sukamukti	5	7	-	150	100	262
5.	Mangkurayat	5	10	-	200	120	335
6.	Dayeuhmanggung	4	6	-	100	80	190
7.	Sukatani	4	8	-	250	150	512
8.	Margalaksana	4	5	-	100	75	184
9.	Dangiang	4	5	-	100	80	189
Jumlah		40	65	-	1500	940	2545

Sumber data : Pengurus Pramuka Kecamatan Cilawu.-

<http://garutkab.bps.go.id>

JUMLAH PESERTA KELUARGA BERENCANA DI TIAP DESA
KEADAAN PADA TAHUN 1979. Dalam wilayah
Kecamatan Cilawu

8888

Nomor!	Desa	Alat kontrasepsi yang dipakai					Jumlah ! peserta !
		! I U D !	! Pill !	! Kondom !	! Suntikan !	! Vasektomi !	
1.	Cilawu	17	61	-	-	-	78
2.	Sukamaju	16	64	-	-	-	80
3.	Ngamplang	11	39	-	-	-	50
4.	Sukamukti	6	51	-	-	-	57
5.	Mangkurayat	9	69	-	-	-	78
6.	Dayeuhmanggung	7	29	-	-	-	36
7.	Sukatani	14	67	-	-	-	81
8.	Margaaksana	7	22	-	-	-	29
9.	Dangiang	6	31	-	-	-	37
J U M L A H :		93	433	-	-	-	526

SUMBER : P.L.K.B. KECAMATAN CILAWU.

JUMLAH PESERTA KELUARGA BERENCANA TI TIAP DESA
KEADAAN PADA TAHUN 1980 DALA M WILAYAH KECAMATAN
CILAWU.

Nomor	Desa	Alat kontrasepsi yang dipakai				Jumlah peserta	
		I U D	Pill	Kondom	Suntikan		Vasektomi
1.	Cilawu	11	154	-	-	-	165
2.	Sukamaju	8	326	-	-	-	334
3.	Ngamplang	6	172	-	-	-	178
4.	Sukamukti	4	138	-	-	-	142
5.	Mangkurayat	3	305	-	-	-	308
6.	Dayeuhmanggung	3	136	-	-	-	139
7.	Sukatani	9	384	-	-	-	393
8.	Margalaksana	4	167	-	-	-	171
9.	Dangiang	3	142	-	-	-	145
J U M L A H :		51	1924	-	-	-	1975

=====

SUMBER : P.L.K.B. KECAMATAN CILAWU.

JUMLAH PESERTA KELUARGA BERENCANA DITIAP DESA
KEADAAN PADA TAHUN 1981 DALAM WILAYAH
KECAMATAN CILAWU.-

Nomor	Desa	Alat kontrasepsi yang dipakai					Jumlah peserta	
		I U D	Pill	Kondom	Suntikan	Vasektomi		
1.	Cilawu	12	155	-	1	3	171	
2.	Sukamaju	9	326	-	14	1	350	
3.	Ngamplang	6	174	-	2	7	189	
4.	Sukamukti	4	139	-	21	3	165	
5.	Mangkurayat	5	305	-	12	1	323	
6.	Dayeuhmanggung	6	137	-	2	1	146	
7.	Sukatani	10	385	-	51	-	446	
8.	Margalaksana	2	167	-	3	-	172	
9.	Dangiang	3	143	-	5	-	151	
J U M L A H		:	57	1931	-	111	14	2113

SUMBER : P.L.K.B. KECAMATAN CILAWU.

DAFTAR Banyaknya Nikah, Ta'lak, Cerai dan Rujuk di tiap Desa
dalam Wilayah Kecamatan Cilawa pada tahun 1979.-

No. !	Nama Desa !	Nikah !	Ta'lak !	Cerai !	Rujuk !	Jumlah
1.	C i l a w u	65	11	-	-	76
2.	Sukamaju	78	1	1	-	80
3.	Ngampalang	82	1	-	1	84
4.	Sukamukti	51	4	1	-	56
5.	Mangkurayat	110	11	1	-	122
6.	Dayeuhmanggung	41	6	-	-	47
7.	Sukatani	56	5	-	-	61
8.	Margalaksana	53	1	-	1	55
9.	Dangiang	74	3	1	-	78
Jumlah :		610	43	4	2	659

Sumber data : Kantor Urusan Agama Kecamatan Cilawa.-

DAFTAR Banyaknya Nikah, Ta'lak, Cerai dan Rujuk di tiap Desa
dalam Wilayah Kecamatan Cilawu pada tahun 1980.-

No. !	Nama Desa	! Nikah	! Ta'lak	! Cerai	! Rujuk	! Jumlah
1.	C i l a w u	45	7	1	-	53
2.	Sukamaju	73	3	2	1	79
3.	Ngemplang	63	5	1	-	69
4.	Sukamukti	54	1	1	-	56
5.	Mangkurayat	106	8	1	1	116
6.	Dayeuhmanggung	41	6	1	-	48
7.	Sukatani	100	3	-	-	103
8.	Margalaksana	45	2	1	-	48
9.	Dangiang	85	4	1	-	90
Jumlah :		612	39	9	2	662

Sumber data : Kantor Urusan Agama Kecamatan Cilawu.-

DAFTAR Banyaknya Nikah, Ta'lak, Cerai dan Rujuk di tiap Desa dalam Wilayah Kecamatan Cilawu pada tahun 1981.--

No.	Nama Desa	Nikah	Ta'lak	Cerai	Rujuk	Jumlah
1.	C i l a w u	71	4	-	1	76
2.	Sukamaju	47	6	1	1	55
3.	Ngamplang	53	3	-	-	56
4.	Sukatani	43	2	1	-	46
5.	Mangkurayat	97	6	1	1	105
6.	Dayeuhmanggung	35	1	-	-	36
7.	Sukatani	55	2	1	1	59
8.	Margalaksana	39	3	-	-	42
9.	Dangiang	76	3	-	-	79
Jumlah :		516	30	4	4	554

Sumber data : Kantor Urusan Agama Kecamatan Cilawu.--

DAFTAR : Luas Panen rata rata produksi dan produksi padi di tiap desa dalam Wilayah Kecamatan Cilawu pada tahun 1979.-

NO. !	Nama Desa	P a d i s a w a h			P a d i l a d a n g		
		Luas panen !	Rata produksi !	Produksi !	Luas panen !	Rata produksi !	Produksi !
		!	kg/Ha	!	!	kg/Ha	!
		!		!	!		!
		!		!	!		!
1.	C i l a w u	176	38,30	674	28	15,3	43
2.	Sukamaju	844	36,20	3055	25	15,1	38
3.	Ngamplang	228	37,40	852	89	16,2	144
4.	Sukamukti	301	37,80	1139	54	15,4	83
5.	Mangkurayat	630	39,55	2492	25	13,8	35
6.	Dayeuhmanggung	120	36,17	434	34	14,7	50
7.	Sukatari	276	37,10	747	15	14,2	21
8.	Margalaksana	232	36,50	846	95	16,5	157
9.	Dangiang	258	37,90	979	30	10,6	44
Jumlah :		3065	36,60	11218	395	15,57	615

Sumber data : Pimpinan P.P.K.Kecamatan Cilawu.-

Luas panen, rata-rata produksi dan produksi Padi di tiap
desa tahun 1980 dalam wilayah Kecamatan Cilawu.-

Nomor	Nama Desa	Padi Sawah			Padi Ladang		
		luas panen	rata-rata produksi kwt/ha.	produksi ton	luas panen	rata-rata produksi kwt/ha.	produksi ton
1.	Cilawu	176	38,15	671	30	16,55	50
2.	Sukamaju	844	39,15	3304	25	16,92	42
3.	Ngamplang	228	40,20	917	89	22,36	199
4.	Sukamukti	301	40,05	1206	54	18,70	101
5.	Mangkurayat	630	43,40	2734	25	15,20	38
6.	Dayeuhmanggung	131	40,68	533	34	15,60	53
7.	Sukatani	276	39,45	1089	15	16,30	24
8.	Margalaksana	232	38,45	892	105	21,04	221
9.	Dangiang	258	39,85	1028	30	18,15	54
J U M L A H :		3077	40,21	12374	407	19,21	782

=====

SUMBER : Pimpinan P.P.K. Kecamatan Cilawu.

Luas Panen, rata-rata produksi dan Produksi Padi di tiap desa
tahun 1981 dalam wilayah Kecamatan Cilawu .-

Nomor	Nama Desa	Padi sawah			Padi ladang		
		Luas panen	rata-rata produksi kwt/ha.	produksi ton	Luas panen	rata-rata produksi kwt/ha.	produksi ton
1.	Cilawu	237	39,31	932	35	27,12	60
2.	Sukamaju	844	40,32	3403	36	16,95	61
3.	Ngamplang	289	41,36	1195	114	23,60	269
4.	Sukamukti	362	41,21	1492	63	19,37	122
5.	Mangkurayat	698	40,77	2846	31	19,10	59
6.	Dayeuhmanggung	192	41,84	803	40	16,30	65
7.	Sukatani	398	40,61	1616	19	17,89	34
8.	Margalaksana	293	39,50	1557	121	22,40	271
9.	Danriang	319	41,10	1311	34	19,40	66
J U M L A H :		3632	41,73	15155	493	20,43	1007

SUMBER ; Pimpinan P.P.K. Kecamatan Cilawu.