

Katalog : 1101002.3524.170

STATISTIK DAERAH KECAMATAN KARANGBINANGUN 2012



Badan Pusat Statistik Kabupaten Lamongan

STATISTIK DAERAH KECAMATAN KARANGBINANGUN 2012

<http://lamongankab.bps.go.id>

STATISTIK DAERAH KECAMATAN KARANGBINANGUN 2012

Katalog BPS : 1101002.3524.170
Ukuran Buku : 8,27 inci x 11,69 inci
Jumlah Halaman : 14 halaman

Naskah:
Koordinator Statistik Kecamatan Karangbinangun

Gambar Kulit:
Koordinator Statistik Kecamatan Karangbinangun

Diterbitkan Oleh:
Badan Pusat Statistik Kabupaten Lamongan

Dicetak Oleh :
Badan Pusat Statistik Kabupaten Lamongan

Boleh dikutip dengan menyebut sumbernya

KATA PENGANTAR

Publikasi Statistik Daerah Kecamatan Karangbinangun 2012 diterbitkan oleh Badan Pusat Statistik Kabupaten Lamongan berisi berbagai data dan informasi terpilih seputar Kecamatan Karangbinangun yang dianalisis secara sederhana untuk membantu pengguna data memahami perkembangan pembangunan serta potensi yang ada di Kecamatan Karangbinangun.

Publikasi Statistik Daerah Kecamatan Karangbinangun 2012 diterbitkan untuk melengkapi publikasi-publikasi statistik yang sudah terbit secara rutin setiap tahun. Berbeda dengan publikasi-publikasi yang sudah ada, publikasi ini lebih menekankan pada analisis.

Materi yang disajikan dalam Statistik Daerah Kecamatan Karangbinangun 2012 memuat berbagai informasi/indikator terpilih yang terkait dengan pembangunan di berbagai sektor di Kecamatan Karangbinangun dan diharapkan dapat menjadi bahan rujukan/kajian dalam perencanaan dan evaluasi kegiatan pembangunan.

Kritik dan saran konstruktif berbagai pihak kami harapkan untuk penyempurnaan penerbitan mendatang. Semoga publikasi ini mampu memenuhi tuntutan kebutuhan data statistik, baik oleh instansi/dinas pemerintah, swasta, kalangan akademisi maupun masyarakat luas..

Karangbinangun, Nopember 2012

Koordinator Statistik
Kecamatan Karangbinangun

FARUL RISKI, ST

DAFTAR ISI

Halaman Judul.....	i
Kata Pengantar.....	iii
Daftar Isi.....	iv
I. Pemerintahan.....	1
II. Penduduk.....	2
III. Pendidikan.....	3
IV. Kesehatan.....	4
V. Pertanian Tabama.....	5
VI. Peternakan.....	6
VII. Industri.....	7
Lampiran.....	8

I. PEMERINTAHAN

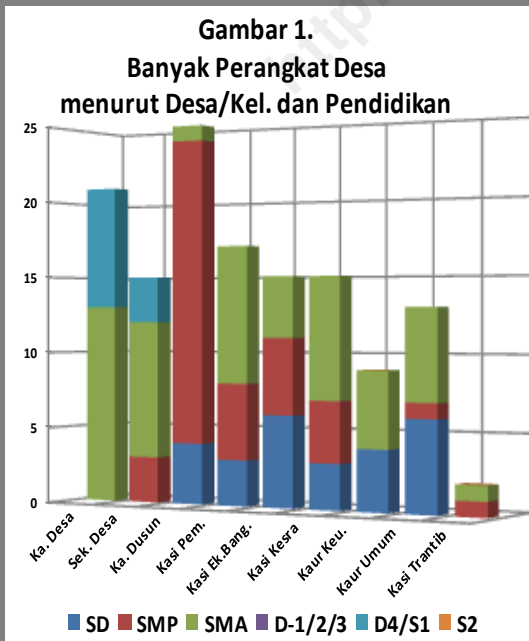
Tabel 1.
Banyaknya Satuan Lingkungan Setempat
menurut Desa di Kecamatan Karangbinangun Tahun 2011

No.	Nama Desa	Dusun	RW	RT
(1)	(2)	(3)	(4)	(5)
1	Somowinangun	2	3	8
2	Karanganom	2	4	8
3	Ketapangtelu	4	4	8
4	Blawi	4	6	16
5	Barangayam	3	3	6
6	Pendowolimo	9	3	9
7	Priyoso	2	3	6
8	Kuro	4	3	7
9	Gawerejo	6	3	9
10	Windu	3	3	9
11	Karangbinangun	4	5	11
12	Bogobabatan	4	4	9
13	Watangpanjang	2	3	6
14	Sambopinggir	2	4	12
15	Putatbengah	3	4	8
16	Banyuurip	2	4	8
17	Banjarejo	5	8	19
18	Palangan	2	4	8
19	Mayong	4	4	11
20	Sukorejo	3	6	11
21	Waruk	1	2	7
Kec. Karangbinangun		71	83	196

Sumber : Karangbinangun Dalam Angka 2012

Jumlah desa di kecamatan Karangbinangun adalah sebanyak 21 desa/kelurahan, yang terbagi menjadi tiga tingkatan satuan lingkungan setempat yang lebih kecil yaitu tingkat pertama Dusun, tingkat kedua Rukun Warga (RW), dan satuan lingkungan setempat terkecil adalah Rukun Tetangga (RT) yang masing-masing berjumlah 71, 83 dan 196 satuan lingkungan setempat. Dari seluruh Desa Kecamatan Karangbinangun, Desa Pendowolimo adalah Desa dengan jumlah Dusun terbanyak yaitu 9 Dusun, sedangkan Desa Banjarejo adalah Desa yang memiliki jumlah RW dan RT terbanyak yaitu masing-masing sebanyak 8 RW dan 19 RT.

Pada Gambar 1 terlihat bahwa mayoritas perangkat desa di Kecamatan Karangbinangun menjabat sebagai Kepala Dusun dan mayoritas perangkat desa yang menjabat sebagai Kepala Dusun memiliki pendidikan terakhir SMP yaitu sebanyak 20 orang. Jabatan sebagai Kasi Trantib adalah jabatan minoritas dalam susunan perangkat Desa di Kecamatan Karangbinangun dengan mayoritas jabatan tersebut memiliki pendidikan terakhir SMP dan SMA yaitu masing-masing sebanyak 1 orang.

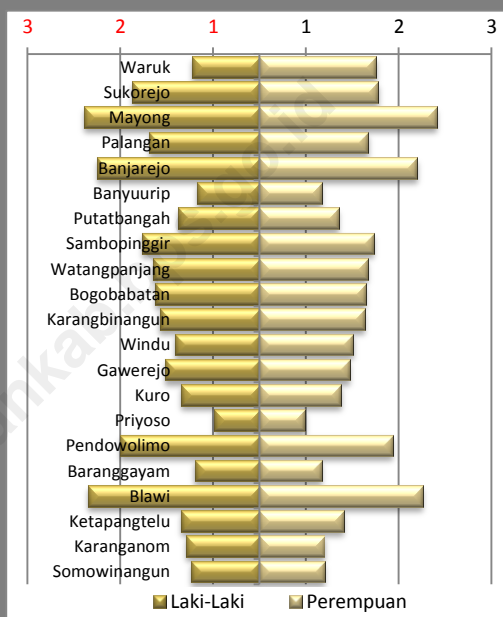


II. PENDUDUK

Desa Mayong adalah desa di Kecamatan Karangbinangun dengan jumlah penduduk terbanyak yaitu sebanyak 3801 jiwa dengan rincian sebanyak 1.891 jiwa berjenis kelamin laki-laki dan sebanyak 1.910 jiwa berjenis kelamin perempuan. Sedangkan Desa Priyoso adalah desa di Kecamatan Karangbinangun dengan jumlah penduduk terkecil yaitu sebanyak 982 jiwa dengan rincian sebanyak 492 jiwa berjenis kelamin laki-laki dan sebanyak 490 jiwa berjenis kelamin perempuan.

Luas wilayah Kecamatan Karangbinangun sebesar 45,92 km². dan jumlah penduduk sebanyak 45.728 jiwa, Desa Watangpanjang adalah Desa terpadat di Kecamatan Karangbinangun yaitu dengan kepadatan penduduk sebanyak 1763 jiwa per luas wilayah 1,31 km². Sedangkan Desa Ketapangtelu adalah Desa dengan kepadatan penduduk terendah di Kecamatan Karangbinangun dengan kepadatan penduduk sebanyak 500 jiwa per luas wilayah 1,24 km². Rata-rata jumlah anggota rumah tangga tiap rumah tangga di Kecamatan Karangbinangun sebanyak 5 orang.

Gambar 2.
Jumlah Penduduk Menurut Desa dan Jenis Kelamin - Tahun 2011 (ribu)



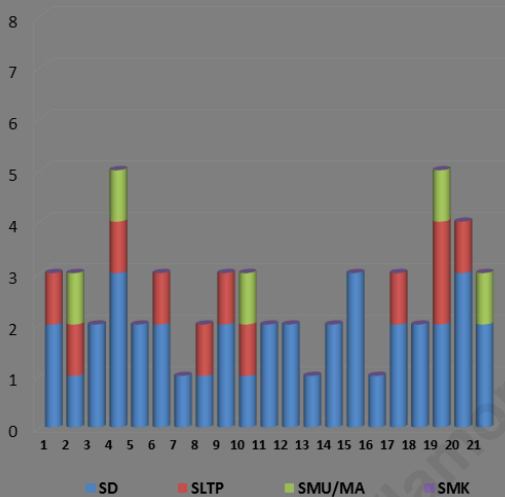
Tabel 2.
Jumlah Penduduk, Rumahtangga, Kepadatan dan Rata-Rata Anggota Rumahtangga Tahun 2011

No.	Desa/Kel.	Luas (km ²)	Penduduk	Ruta	Kepadatan	Rata2 per Ruta
(1)	(2)	(3)	(4)	(5)	(6)	(7)
1	Somowinangun	1.71	1,438	282	841	5
2	Karanganom	1.24	1,489	283	1,201	5
3	Ketapangtelu	3.49	1,746	322	500	5
4	Blawi	3.78	3,598	641	952	6
5	Baranggayam	1.04	1,369	257	1,316	5
6	Pendowolimo	3.10	2,928	438	945	7
7	Priyoso	1.22	982	216	805	5
8	Kuro	1.49	1,720	308	1,154	6
9	Gawerejo	1.94	1,987	331	1,024	6
10	Windu	1.97	1,913	478	971	4
11	Karangbinangun	1.28	2,209	476	1,726	5
12	Bogobabatan	1.46	2,266	414	1,552	5
13	Watangpanjang	1.31	2,310	426	1,763	5
14	Sambopinggir	2.21	2,490	486	1,127	5
15	Putatbengah	2.18	1,724	351	791	5
16	Banyuurip	0.85	1,337	279	1,573	5
17	Banjarejo	2.40	3,439	724	1,433	5
18	Palangan	2.33	2,355	407	1,011	6
19	Mayong	3.54	3,801	732	1,074	5
20	Sukorejo	3.04	2,645	516	870	5
21	Waruk	1.34	1,982	274	1,479	7
Kec. Karangbinangun		42.92	45,728	8,641	1,065	5

Sumber : Karangbinangun Dalam Angka 2012

III. PENDIDIKAN

Gambar 3.
Jumlah Lembaga Pendidikan
Kecamatan Karangbinangun - Tahun 2011



Tabel 3.
Banyak Sekolah, Murid, Guru, dan Rasio
Kecamatan Karangbinangun - Tahun 2011

Uraian		Tingkat Sekolah			
		SD	SLTP	SMU/MA	SMK
Jumlah	Sekolah	35	11	5	-
	Murid	2,741	1,390	861	-
	Guru	376	241	120	-
Rasio Murid terhadap	Sekolah	78.3	126.4	172.2	-
	Guru	7.3	5.8	7.2	-

Sumber : Karangbinangun Dalam Angka 2012

Pada Gambar 3 dapat dilihat bahwa semua desa di Kecamatan Karangbinangun telah memiliki lembaga pendidikan. Dari 21 desa yang ada di Kecamatan Karangbinangun, Desa Blawi dan Desa Mayong adalah dua desa dengan jumlah lembaga pendidikan terbanyak di Kecamatan Karangbinangun. Di desa Blawi terdapat 3 Sekolah Dasar (SD), 1 SMP/ sederajat dan 1 SMA/ sederajat sedangkan di desa Mayong terdapat 2 SD, 2 SMP/ sederajat dan 2 SMA/ sederajat.

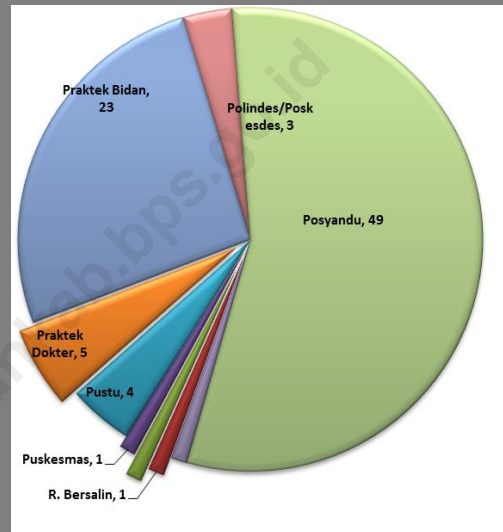
Pada Tabel 3 dapat diketahui bahwa di tingkat pendidikan Sekolah Dasar (SD), perbandingan jumlah murid SD terhadap guru SD sebesar 7,3 yang berarti bahwa 1 guru SD di Kecamatan Karangbinangun mengajar sebanyak 7,3 atau 7 siswa sekolah dasar (SD). Sedangkan perbandingan murid SD terhadap sekolah adalah sebesar 78,3 yang berarti bahwa 1 sekolah tingkat dasar (SD) di Kecamatan Karangbinangun mampu menampung murid SD sebanyak 78 anak. Tercatat tidak ada satupun sekolah menengah kejuruan (SMK) di Kecamatan Karangbinangun baik negeri maupun swasta.

IV. KESEHATAN

Jumlah sarana kesehatan di Kecamatan Karangbinangun cukup memadai. Tercatat jumlah Posyandu yang ada di Kecamatan Karangbinangun sebanyak 49 unit dengan jumlah Posyandu terbanyak berada di desa Blawi dan desa Pendowolimo yaitu masing-masing sebanyak 4 unit. Dan jumlah sarana kesehatan terbanyak kedua adalah Praktek Bidan yaitu sebanyak 23 unit yang hampir tersebar di seluruh desa di Kecamatan Karangbinangun, hanya satu desa yang tidak mempunyai unit kesehatan Praktek Bidan yaitu desa Watangpanjang.

Pasangan usia subur (PUS) di Kecamatan Karangbinangun tahun 2011 sebanyak 8.636 pasangan. Dimana 79,39% dari total tersebut atau sebanyak 6.856 pasangan menjadi peserta KB aktif. Alat kontrasepsi (KB) yang paling banyak digunakan oleh pasangan usia subur (PUS) di Kecamatan Karangbinangun adalah metode suntik yaitu 2.886 pasangan atau sebesar 43,88%. Dikarenakan metode suntik adalah metode yang paling mudah digunakan dan jangka waktunya 3 bulan.

Gambar 4.
Jumlah Sarana Kesehatan
Kecamatan Karangbinangun - Tahun 2011



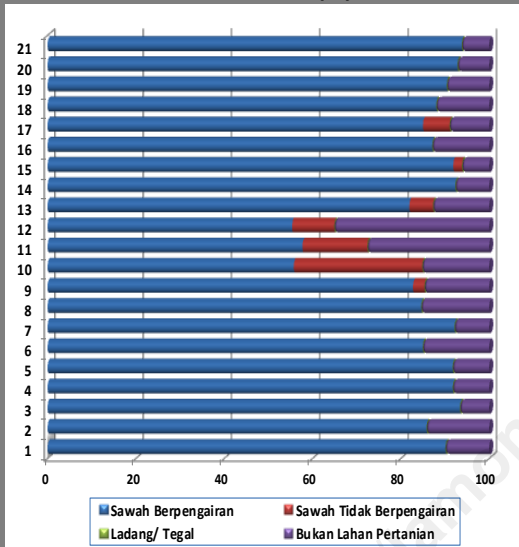
Tabel 4.
Banyaknya PUS dan Peserta KB Aktif
Kecamatan Karangbinangun - Tahun 2011

Uraian	Jumlah	%	
Pasangan Usia Subur (PUS)	Seluruhnya	8,636	100.00
	Peserta KB	6,856	79.39
Alat/Cara Kontrasepsi	AKDR	692	10.09
	Pil	1,894	27.63
	MOP/ MOW	303	4.42
	Implant	990	14.44
	Suntik	2,886	42.09
	Kondom	0	0.00
Lainnya	91	1.33	
Jumlah	6,856	100.00	

Sumber : Karangbinangun Dalam Angka 2012

V. PERTANIAN TABAMA

Gambar 5.
Persentase Luas Lahan & Penggunaannya
Menurut Desa di Kecamatan Karangbinangun
Tahun 2011 (%)



Tabel 5.
Produksi Tanaman Bahan Makanan
di Kecamatan Karangbinangun - Tahun 2011 (ton)

No	Desa	Padi (GKG)	Jagung	Ubi Kayu
1	Somowinangun	8.806,4	20,0	2,0
2	Karanganom	5.737,5	20,0	0,0
3	Ketapangtelu	19.648,2	0,0	0,0
4	Blawi	19.362,6	0,0	0,0
5	Baranggayam	5.548,5	5,0	4,0
6	Pendowolimo	19.237,6	8,0	8,0
7	Priyoso	9.883,2	0,0	1,5
8	Kuro	11.971,2	60,0	2,0
9	Gawerejo	19.167,5	9,0	0,5
10	Windu	16.285,5	7,0	0,5
11	Karangbinangun	10.132,0	65,0	2,0
12	Bogobabatan	9.216,9	11,0	1,0
13	Watangpanjang	10.442,4	25,0	0,5
14	Sambopinggir	15.204,8	30,0	2,0
15	Putatbangah	12.630,8	30,0	8,0
16	Banyuurip	7.934,4	22,0	4,0
17	Banjarejo	18.110,4	25,0	3,0
18	Palangan	17.293,9	40,0	6,0
19	Mayong	24.252,8	10,0	4,0
20	Sukorejo	15.481,0	20,0	6,0
21	Waruk	5.762,4	15,0	6,0
Kec. Karangbinangun :		282.110,00	422,00	61,00

Sumber : Karangbinangun Dalam Angka 2012

Dari luas Kecamatan Karangbinangun sebesar 4.292,5 km², sebanyak 85% atau sebesar 3.678,5 km² merupakan lahan sawah berpengairan. Desa Blawi merupakan desa di Kecamatan Karangbinangun yang memiliki lahan sawah berpengairan terbesar yaitu sebesar 347,1 km². Sebesar 120,8 km² wilayah Kecamatan Karangbinangun merupakan lahan sawah tidak berpengairan atau sawah tadah hujan. Sedangkan sisanya yaitu sebesar 493,2 km² merupakan lahan non pertanian yang digunakan untuk perumahan atau permukiman.

Pada Tahun 2011, produksi padi di Kecamatan Karangbinangun cukup besar yaitu sebesar 282.110 ton dimana desa Mayong merupakan desa dengan produksi padi terbesar di Kecamatan Karangbinangun pada tahun 2011.. Selanjutnya untuk produksi tanaman bahan makanan lain yang paling produktif di Kecamatan Karangbinangun tahun 2011 adalah jagung. Tercatat sebanyak 422 ton jagung berhasil dipanen oleh para petani di Kecamatan Karangbinangun. Desa Karangbinangun yang paling banyak memproduksi jagung pada tahun 2011 yaitu sebesar 65 ton.

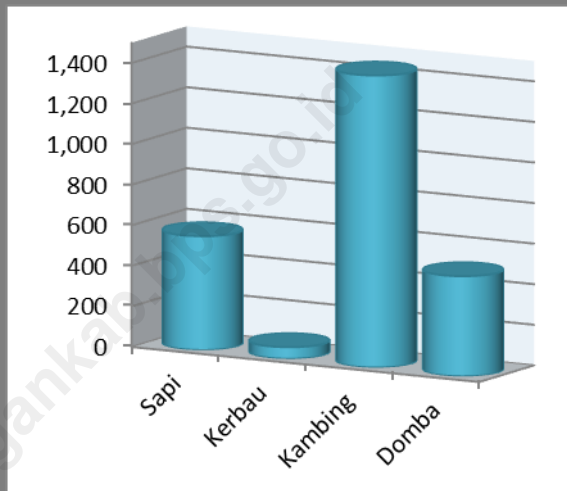
VI. PETERNAKAN

Pada Gambar 6 dapat diketahui bahwa jumlah ternak terbesar di Kecamatan Karangbinangun pada tahun 2011 adalah kambing. Jumlah populasi kambing terbanyak di kecamatan Karangbinangun terdapat di desa Mayong yaitu dengan jumlah populasi kambing sebanyak 146 ekor. Populasi ternak terbesar kedua di kecamatan Karangbinangun adalah sapi yaitu sebanyak 594 ekor, kemudian dilanjutkan populasi domba sebanyak 497 ekor dan jumlah populasi ternak terkecil adalah populasi kerbau yaitu sebanyak 59 ekor.

Selain populasi ternak, Desa/kelurahan di Kecamatan Karangbinangun juga memiliki beberapa jenis populasi unggas. Pada Tabel 6 dapat diketahui bahwa pada tahun 2011 jumlah populasi ayam buras di Kecamatan Karangbinangun sebanyak 12.989 ekor. Dengan jumlah populasi ayam buras terbesar berada di desa Blawi yaitu sebanyak 1.048 ekor. Untuk tahun 2011 tercatat tidak ditemukan populasi ayam pedaging maupun ayam petelur di Kecamatan Karangbinangun. Sedangkan jumlah populasi unggas jenis itik/itik manila di Kecamatan Karangbinangun tahun 2011 sebanyak 1.120 ekor.

Gambar 6.

Populasi Ternak Besar dan Kecil - 2011 (ekor)



Tabel 6.

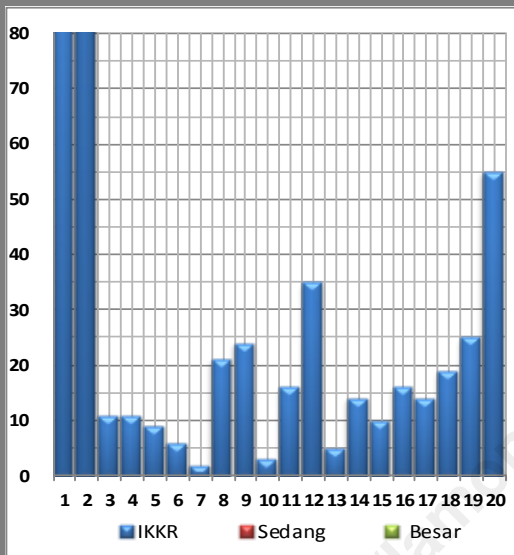
Populasi Unggas per Desa di Kecamatan Karangbinangun Tahun 2011

No.	Nama Desa	Ayam Buras	Ayam Pedaging	Ayam Petelur	Itik / Itik Manila
(1)	(2)	(3)	(4)	(5)	(5)
1	Somowinangun	448	0	0	18
2	Karanganom	402	0	0	16
3	Ketapangtelu	716	0	0	22
4	Blawi	1,048	0	0	142
5	Barangayam	335	0	0	38
6	Pendowolimo	629	0	0	98
7	Priyoso	426	0	0	77
8	Kuro	798	0	0	36
9	Gawerejo	556	0	0	28
10	Windu	746	0	0	22
11	Karangbinangu	827	0	0	74
12	Bogobabatan	836	0	0	49
13	Watangpanjan	546	0	0	88
14	Samboppinggir	737	0	0	98
15	Putatbangah	442	0	0	27
16	Banyuurip	468	0	0	44
17	Banjarejo	821	0	0	79
18	Palangan	702	0	0	58
19	Mayong	916	0	0	53
20	Sukorejo	302	0	0	25
21	Waruk	288	0	0	28
Kec. Karangbinangun		12,989	0	0	1,120

Sumber : Karangbinangun Dalam Angka 2012

VII. INDUSTRI

Gambar 7.
Jumlah Industri Menurut Jenisnya
Di Kecamatan Karangbinangun Tahun 2011



Tabel 7.
Banyaknya IKKR menurut Jenis Kegiatan per Desa
di Kecamatan Karangbinangun tahun 2011

No	Nama Desa	Kulit Kayu	Logam Mula	Anyaman	Gera-bah	Kain/Tenun	Makanan/Minuman	Lain-nya	Jumlah	
(1)	(2)	(3)	(4)	(5)	(6)	(7)	(8)	(9)	(10)	(11)
1	Somowinangun	0	1	0	0	0	86	4	17	108
2	Karanganom	0	2	0	0	0	146	2	47	197
3	Ketapangtelu	0	0	0	0	0	0	3	8	11
4	Blawi	1	2	0	1	0	0	7	0	11
5	Baranggayam	0	0	0	0	0	8	1	0	9
6	Pendowolimo	0	0	0	0	0	3	3	0	6
7	Priyoso	1	0	0	0	0	0	1	0	2
8	Kuro	16	0	0	0	0	0	0	5	21
9	Gawerejo	8	0	0	0	0	16	0	0	24
10	Windu	0	0	0	0	0	2	1	0	3
11	Karangbinangun	0	3	0	0	0	11	2	0	16
18	Palangan	1	0	0	0	0	1	7	10	19
19	Mayong	0	1	0	0	0	3	4	17	25
20	Sukorejo	3	2	0	0	0	42	7	1	55
21	Waruk	5	1	0	0	0	3	4	64	77
Kec. Karangbinangun		36	16	0	34	0	347	57	188	678

Sumber : Karangbinangun Dalam Angka 2012

Industri yang ada di kecamatan Karangbinangun adalah industri dengan tenaga kerja kurang dari 20 atau lebih dikenal dengan industri kecil. Dari total industri di Kecamatan Karangbinangun sebanyak 678 unit, seluruhnya merupakan industri kecil. Desa Karangnom merupakan desa dengan jumlah industri kecil terbanyak di Kecamatan Karangbinangun yaitu sebanyak 197 unit. Sedangkan desa Priyoso adalah desa dengan jumlah industri kecil terkecil yaitu sebanyak 2 unit. Rata-rata jumlah industri kecil di Kecamatan Karangbinangun sebanyak 32 tiap desa.

Dari 678 unit industri yang ada di Kecamatan Karangbinangun, sebanyak 36 unit merupakan industri kulit, sebanyak 16 unit merupakan industri kayu, 34 unit merupakan industri anyaman, 347 unit merupakan industri kain/tenun, 57 unit merupakan industri makanan/minuman, dan sisanya sebanyak 188 unit merupakan industri lainnya selain industri kulit, kayu, anyaman, kain/tenun, serta makanan/minuman.

Lampiran Tabel 1.
Banyak Perangkat menurut Desa/Kel. dan Pendidikan
Di Kecamatan Karangbinangun Tahun 2011

No.	Jenis Jabatan/ Perangkat Desa	Pendidikan Terakhir yang ditamatkan						Jumlah
		SD	SMP	SMA	D-1/2/3	D4/S1	S2	
(1)	(2)	(3)	(4)	(5)	(6)	(7)	(8)	(7)
1	Kepala Desa	-	-	13	-	8	-	21
2	Sekretaris Desa	-	3	9	-	3	-	15
3	Kepala Dusun	4	20	30	-	4	-	58
4	Kasi Pemerintahan	3	5	9	-	-	-	17
5	Kasi Ek.Bang.	6	5	4	-	-	-	15
6	Kasi Kesra	3	4	8	-	-	-	15
7	Kaur Keuangan	4	-	5	-	-	-	9
8	Kaur Umum	6	1	6	-	-	-	13
9	Kasi Trantib	-	1	1	-	-	-	2
Jumlah		26	39	85	0	15	0	165

Sumber : Karangbinangun Dalam Angka 2012

Lampiran Tabel 2.
Jumlah Penduduk Menurut Desa dan Jenis Kelamin
Kecamatan Karangbinangun - Tahun 2011

No.	Desa/Kelurahan	Laki-laki	Perempuan	Jumlah
(1)	(2)	(3)	(4)	(5)
1	Somowinangun	735	703	1,438
2	Karanganom	794	695	1,489
3	Ketapangtelu	845	901	1,746
4	Blawi	1,842	1,756	3,598
5	Baranggayam	699	670	1,369
6	Pendowolimo	1,498	1,430	2,928
7	Priyoso	492	490	982
8	Kuro	842	878	1,720
9	Gawerejo	1,014	973	1,987
10	Windu	907	1,006	1,913
11	Karangbinangun	1,074	1,135	2,209
12	Bogobabatan	1,125	1,141	2,266
13	Watangpanjang	1,149	1,161	2,310
14	Sambopinggir	1,264	1,226	2,490
15	Putatbahang	876	848	1,724
16	Banyuurip	673	664	1,337
17	Banjarejo	1,744	1,695	3,439
18	Palangan	1,187	1,168	2,355
19	Mayong	1,891	1,910	3,801
20	Sukorejo	1,369	1,276	2,645
21	Waruk	728	1,254	1,982
Jumlah :		22,748	22,980	45,723

Sumber : Karangbinangun Dalam Angka 2012

Lampiran Tabel 3.
Jumlah Lembaga Pendidikan
Kecamatan Karangbinangun Tahun 2011

No.	Nama Desa	SD	SLTP	SMU/MA	SMK
(1)	(2)	(3)	(4)	(5)	(6)
1	Somowinangun	2	1	-	-
2	Karanganom	1	1	1	-
3	Ketapangtelu	2	-	-	-
4	Blawi	3	1	1	-
5	Baranggayam	2	-	-	-
6	Pendowolimo	2	1	-	-
7	Priyoso	1	-	-	-
8	Kuro	1	1	-	-
9	Gawerejo	2	1	-	-
10	Windu	1	1	1	-
11	Karangbinangun	2	-	-	-
12	Bogobabatan	2	-	-	-
13	Watangpanjang	1	-	-	-
14	Sambopinggir	2	-	-	-
15	Putatbangah	3	-	-	-
16	Banyuurip	1	-	-	-
17	Banjarejo	2	1	-	-
18	Palangan	2	-	-	-
19	Mayong	2	2	1	-
20	Sukorejo	3	1	-	-
21	Waruk	2	-	1	-
Jumlah		39	11	5	-

Sumber : Karangbinangun Dalam Angka 2012

Lampiran Tabel 4.
Banyaknya Sarana Kesehatan
Kecamatan Karangbinangun Tahun 2011

No.	Nama Desa	Rumah Sakit	Rumah Bersalin	BP/Poli-klinik	Puskesmas	Pustu	Praktek Dokter	Praktek Bidan	Polindes/Poskesdes	Pos-yandu	Apotik
(1)	(2)	(3)	(4)	(3)	(4)	(5)	(6)	(7)	(8)	(9)	(10)
1	Somowinangun	0	0	0	0	0	0	1	0	2	0
2	Karanganom	0	0	0	0	0	0	1	1	2	0
3	Ketapangtelu	0	0	0	0	0	0	1	0	3	0
4	Blawi	0	1	1	0	1	3	2	0	4	1
5	Baranggayam	0	0	0	0	0	0	1	0	3	0
6	Pendowolimo	0	0	0	0	0	0	1	0	4	0
7	Priyoso	0	0	0	0	0	0	2	0	1	0
8	Kuro	0	0	0	0	1	0	1	0	3	0
9	Gawerejo	0	0	0	0	0	0	1	0	3	0
10	Windu	0	0	0	0	0	1	1	0	3	0
11	Karangbinangun	0	0	0	0	0	0	1	0	2	0
12	Bogobabatan	0	0	0	0	0	0	1	0	1	0
13	Watangpanjang	0	0	0	0	0	0	0	0	2	0
14	Sambopinggir	0	0	0	1	0	1	1	0	2	0
15	Putatbangah	0	0	0	0	0	0	1	1	3	0
16	Banyuurip	0	0	0	0	0	0	1	0	2	0
17	Banjarejo	0	0	0	0	0	0	2	0	2	0
18	Palangan	0	0	0	0	1	0	1	0	2	0
19	Mayong	0	0	0	0	0	0	1	1	1	0
20	Sukorejo	0	0	0	0	1	0	1	0	3	0
21	Waruk	0	0	0	0	0	0	1	0	1	0
Kec. Karangbinangun		0	1	1	1	4	5	23	3	49	1

Sumber : Karangbinangun Dalam Angka 2012

Lampiran Tabel 5.
Luas Lahan dan Penggunaannya
di Kecamatan Karangbinangun

No.	Desa/Kelurahan	Sawah Berpengairan	Sawah Tidak Berpengairan	Ladang/Tegal	Bukan Lahan Pertanian
(1)	(2)	(3)	(4)	(5)	(6)
1	Somowinangun	154.3	0.0	-	17.0
2	Karanganom	106.0	0.0	-	17.5
3	Ketapangtelu	325.6	0.0	-	23.1
4	Blawi	347.1	0.0	-	31.2
5	Barangayam	95.5	0.0	-	8.6
6	Pendowolimo	263.3	0.0	-	46.6
7	Priyoso	112.7	0.0	-	9.6
8	Kuro	126.0	0.0	-	23.0
9	Gawerejo	160.7	5.0	-	28.5
10	Windu	110.0	57.4	-	29.9
11	Karangbinangun	73.8	18.8	-	35.3
12	Bogobabatan	80.7	13.9	-	51.1
13	Watangpanjang	107.7	7.0	-	16.7
14	Sambopinggir	204.4	0.0	-	17.0
15	Putatbengah	200.0	4.3	-	13.4
16	Banyuurip	74.0	0.0	-	11.0
17	Banjarejo	204.0	14.4	-	21.6
18	Palangan	205.4	0.0	-	28.0
19	Mayong	319.9	0.0	-	34.0
20	Sukorejo	282.0	0.0	-	21.8
21	Waruk	125.5	0.0	-	8.3
Kec. Karangbinang		3,678.5	120.8	0.0	3,799.3

Sumber : Karangbinangun Dalam Angka 2012

Lampiran Tabel 6.
Populasi Ternak Besar dan Kecil
Kecamatan Karangbinangun Tahun 2011

No.	Nama Desa	Sapi	Kerbau	Kambing	Domba
(1)	(2)	(3)	(4)	(5)	(5)
1	Somowinangun	4	14	33	24
2	Karanganom	0	0	32	21
3	Ketapangtelu	0	0	59	26
4	Blawi	0	8	72	28
5	Baranggayam	0	7	28	14
6	Pendowolimo	0	2	78	24
7	Priyoso	2	3	112	44
8	Kuro	0	2	38	14
9	Gawerejo	9	0	76	16
10	Windu	103	0	77	19
11	Karangbinangun	16	0	112	28
12	Bogobabatan	53	0	72	41
13	Watangpanjang	37	0	83	20
14	Sambopinggir	109	2	132	39
15	Putatbangah	3	12	43	18
16	Banyuurip	43	0	52	19
17	Banjarejo	33	3	51	23
18	Palangan	108	0	41	15
19	Mayong	38	4	146	34
20	Sukorejo	3	0	87	17
21	Waruk	0	0	15	9
Jumlah		561	57	1,439	493

Sumber : Karangbinangun Dalam Angka 2012

Tabel 7.
Banyaknya Industri Menurut Jenisnya
di Kecamatan Karangbinangun Tahun 2011

No.	Nama Desa	IKKR	Sedang	Besar	Jumlah
(1)	(2)	(3)	(4)	(5)	(6)
1	Somowinangun	108	0	0	108
2	Karanganom	197	0	0	197
3	Ketapangtelu	11	0	0	11
4	Blawi	11	0	0	11
5	Baranggayam	9	0	0	9
6	Pendowolimo	6	0	0	6
7	Priyoso	2	0	0	2
8	Kuro	21	0	0	21
9	Gawerejo	24	0	0	24
10	Windu	3	0	0	3
11	Karangbinangun	16	0	0	16
12	Bogobabatan	35	0	0	35
13	Watangpanjang	5	0	0	5
14	Sambopinggir	14	0	0	14
15	Putatbangah	10	0	0	10
16	Banyuurip	16	0	0	16
17	Banjarejo	14	0	0	14
18	Palangan	19	0	0	19
19	Mayong	25	0	0	25
20	Sukorejo	55	0	0	55
21	Waruk	77	0	0	77
Kec. Karangbinangun		678	0	0	678

Sumber : Karangbinangun Dalam Angka 2012

DATA

MENCERDASKAN BANGSA



Badan Pusat Statistik Kabupaten Lamongan

Jl. Basuki Rahmad 176 Lamongan

Telp./Fax. 0322-321339

Email : bps3524@bps.go.id