

Kecamatan Medan Belawan Dalam Angka



2021



**BADAN PUSAT STATISTIK
KOTA MEDAN**

Kecamatan Medan Belawan Dalam Angka



2021

KECAMATAN MEDAN BELAWAN DALAM ANGKA 2021

Katalog BPS : 1102001.1275210
No. Publikasi : 12750.2129
No. ISBN : 978-602-405-202-7

Ukuran buku : 21cm x 14,8 cm
Jumlah Halaman : xviii + 88

Naskah:
Badan Pusat Statistik Kota Medan

Penyunting:
Badan Pusat Statistik Kota Medan

Gambar Kulit:
Badan Pusat Statistik Kota Medan

Diterbitkan Oleh:
©Badan Pusat Statistik Kota Medan

Dicetak Oleh:
CV. Rilis Grafika

Dilarang mengumumkan, mendistribusikan, mengomunikasikan, dan/atau menggandakan sebagian atau seluruh isi buku ini untuk tujuan komersial tanpa izin tertulis dari Badan Pusat Statistik Kota Medan

TIM PENYUSUN

Penanggung Jawab : Enny Nuryani Nasution

Penyusun Naskah : Bambang Karnoyudho

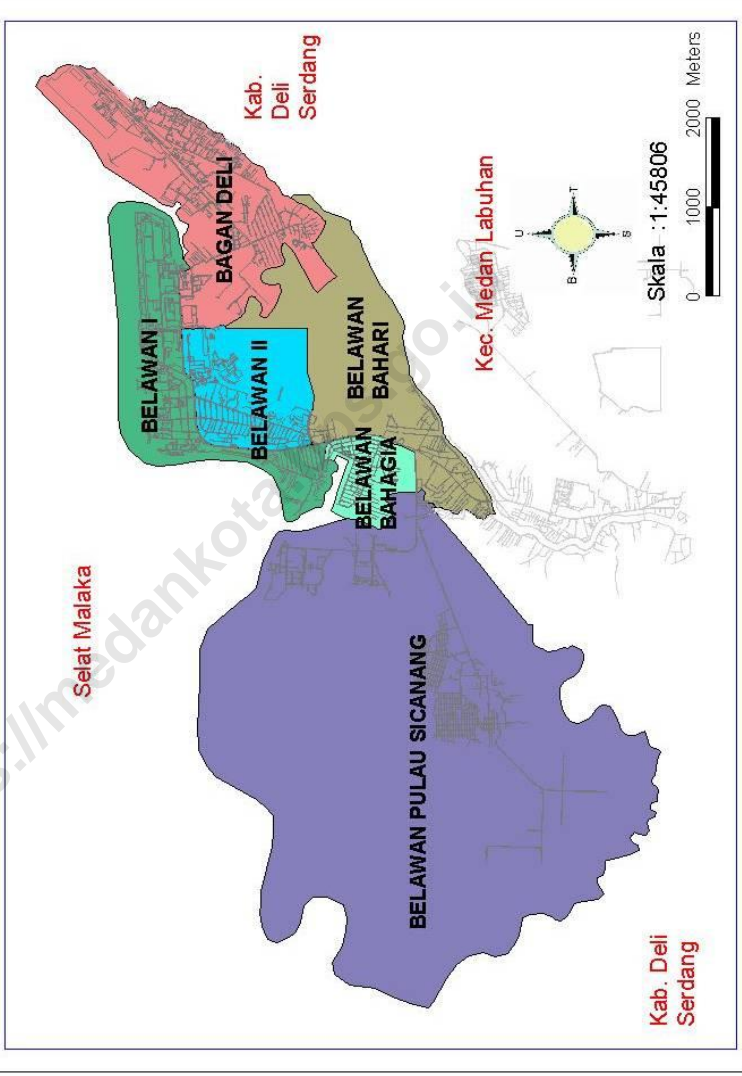
Tata Letak : Silvia Hanifah Parinduri

Gambar Kulit : Rosdiana Sirait

Penyunting : Silvia Hanifah Parinduri

<https://medankota.bps.go.id>

Peta Kecamatan Medan Belawan



KATA PENGANTAR

Dengan memanjatkan puji dan syukur ke hadirat Tuhan Yang Maha Esa, kami telah dapat menyelesaikan publikasi "Kecamatan Medan Belawan Dalam Angka Tahun 2021" ini. Usainya penerbitan publikasi ini dimungkinkan berkat adanya bantuan dari Pemerintah Kecamatan Medan Belawan serta instansi pemerintah lainnya.


Kebutuhan akan data statistik semakin meningkat terutama dalam menyambut millenium kedua. Hal tersebut menjadi pendorong bagi kami untuk menyusun publikasi ini. Data yang disajikan bersumber dari data yang terdapat di Kantor Kecamatan Medan Belawan, kantor kelurahan sekecamatan Medan Belawan serta instansi pemerintah lainnya. Selain itu data yang ada pada publikasi ini merupakan data yang bersumber dari berbagai kegiatan rutin, survei maupun sensus yang diselenggarakan Badan Pusat Statistik di kecamatan Medan Belawan.

Pada kesempatan ini kami mengucapkan banyak terima kasih kepada Camat Medan Belawan atas perhatian dan bantuannya sehingga terbitnya publikasi ini, serta kepada instansi-instansi pemerintah lainnya.

Saran dan kritik demi penyempurnaan publikasi ini di masa yang akan datang sangat kami harapkan dari berbagai pihak.

Akhirnya semoga penyajian data statistik ini dapat membantu memenuhi kebutuhan data bagi pihak-pihak yang memerlukan serta bermanfaat bagi semua pihak.

Medan, 21 September 2021
Kepala Badan Pusat Statistik
Kota Medan,



Dra. Enny Nuryani Nasution

DAFTAR ISI

	Halaman
Peta Kecamatan	v
Kata Pengantar	vii
Daftar Isi	ix
Daftar Tabel	xi
Daftar Gambar	xvi
Daftar Lampiran	xvi
BAB I Keadaan Geografis	1
BAB II Pemerintahan	9
BAB III Penduduk dan Tenaga Kerja	19
BAB IV Sosial	321
BAB V Industri, Energi dan Air Minum	49
BAB VI Ekonomi	58
BAB VII Hotel, Restoran dan Pariwisata	67
BAB VIII Keuangan dan Harga	75
Lampiran	81

DAFTAR TABEL

Judul Tabel	Halaman
Tabel 1.1 : Letak dan Geografis Kecamatan Medan Belawan, 2020.....	5
Tabel 1.2 : Luas Wilayah dan Persentase Terhadap Luas Kecamatan Menurut Kelurahan Tahun 2020	6
Tabel 1.3 : Jarak Kantor Lurah ke Kantor Camat Menurut Kelurahan Tahun 2020.....	7
Tabel 1.4 : Daftar Alamat Kantor Kelurahan di Kecamatan Medan Belawan Tahun 2020	8
Tabel 2.1 : Banyaknya Lingkungan dan Blok Sensus Menurut Kelurahan Tahun 2020.....	13
Tabel 2.2 : Banyaknya Pegawai Negeri Sipil (PNS) dan Honor di Lingkungan Instansi Pemerintah Kecamatan Medan Belawan Tahun 2020 (Jiwa)	14
Tabel 2.3 : Banyaknya Pegawai Negeri Sipil (PNS) dan Honor Pada Kantor Kelurahan Menurut Golongan dan Kelurahan Tahun 2020 (Jiwa)	15
Tabel 2.4 Banyaknya Pegawai Negeri Sipil (PNS) dan Honor Pada Kantor Camat Menurut Golongan dan Tingkat Pendidikan Tahun 2020 (Jiwa).....	16
Tabel 2.5 : Banyaknya Pertahanan Sipil Menurut Kelurahan Tahun 2020.....	17
Tabel 3.1 : Jumlah Penduduk, Laju Pertumbuhan Penduduk, Distribusi Persentase Penduduk, Luas Kelurahan, dan Kepadatan Penduduk, Rasio Jenis Kelamin Menurut Kelurahan Tahun 2020.....	23

Tabel 3.2 :	Jumlah Penduduk Menurut Jenis Kelamin dan Kelurahan Tahun 2020.....	25
Tabel 3.3 :	Jumlah Penduduk Menurut Kelompok Umur dan Jenis Kelamin Tahun 2020	26
Tabel 3.4 :	Jumlah Penduduk Menurut Agama dan Kelurahan Tahun 2020.	27
Tabel 3.5 :	Banyaknya Mutasi Penduduk Menurut Kelurahan Tahun 2020.....	28
Tabel 3.6 :	Komposisi Mata Pencarian Penduduk Menurut Kelurahan Tahun 2020.....	29
Tabel 4.1 :	Jumlah Sekolah, Murid, Guru, dan Rasio Murid-Guru PAUD dan Taman Kanak-kanak (TK) Menurut Kelurahan Tahun 2020	35
Tabel 4.2 :	Jumlah Sekolah, Murid, Guru, dan Rasio Murid-Guru Sekolah Dasar (SD) Menurut Kelurahan Tahun 2020	36
Tabel 4.3 :	Jumlah Sekolah, Murid, Guru, dan Rasio Murid-Guru Sekolah Menengah Pertama (SMP) Menurut Kelurahan Tahun 2020	37
Tabel 4.4 :	Jumlah Sekolah, Murid, Guru, dan Rasio Murid-Guru Sekolah Menengah Atas (SMA) Menurut Kelurahan Tahun 2020	38
Tabel 4.5.	Jumlah Sekolah, Murid, Guru, dan Rasio Murid-Guru Sekolah Menengah Atas (SMK) Menurut Kelurahan Tahun 2020	39
Tabel 4.6 :	Banyaknya Sarana Kesehatan Umum Menurut Kelurahan Tahun 2020	40
Tabel 4.7 :	Banyaknya Tenaga Kesehatan Menurut Kelurahan Tahun 2020	42

Tabel 4.8 :	Banyaknya Pasangan Usia Subur (PUS) Menurut Jenis Alat Kontrasepsi dan Kelurahan Tahun 2020.....	43
Tabel 4.9 :	Banyaknya Sarana Ibadah Menurut Kelurahan Tahun 2020.....	45
Tabel 4.10:	Banyaknya Nikah, Talak, Cerai dan Rujuk Menurut Kelurahan Tahun 2020	46
Tabel 4.11 :	Banyaknya Sarana Lapangan Olahraga Menurut Jenis Olahraga dan Kelurahan Tahun 2020	47
Tabel 5.1 :	Banyaknya Perusahaan Industri Besar/Sedang, Kecil, dan Rumah Tangga Menurut Kelurahan Tahun 2020	53
Tabel 5.2 :	Banyaknya Rumah Tangga Pelanggan Listrik Negara Menurut Kelurahan Tahun 2020.....	54
Tabel 5.3 :	Banyaknya Rumah Tangga Pelanggan Air Minum Melalui PAM Menurut Kelurahan Tahun 2020.....	55
Tabel 6.1 :	Jumlah Pasar, Kelompok Pertokoan, Swalayan/Minimarket, dan Mall/Plaza Menurut Kelurahan Tahun 2020	61
Tabel 6.2 :	Jumlah Pasar Menurut Pengelola dan Kelurahan Tahun 2020.....	62
Tabel 6.3 :	Jumlah SPBU dan Agen Minyak Tanah (Pangkalan) Menurut Kelurahan Tahun 2020	63
Tabel 6.4 :	Jumlah SPBU dan Agen Minyak Tanah (Pangkalan) Menurut Kelurahan Tahun 2020	64
Tabel 6.5 :	Banyaknya Tempat Pencucian Mobil (Doorsmer) Menurut Kelurahan Tahun 2020	65
Tabel 7.1 :	Jumlah Hotel, Bioskop, Night Club dan Bilyard Menurut Kelurahan Tahun 2020	70

Tabel 7.2 :	Banyaknya Rumah Makan/Restoran dan Warung Minum Menurut Kelurahan Tahun 2020.....	71
Tabel 7.3 :	Jumlah Panti Pijat, Masege, Pangkas, Salon dan Praktek Dukun Patah Menurut Kelurahan Tahun 2020	72
Tabel 7.4 :	Jumlah Tempat Video Game/Play Station, Penyewaan Kaset Video/VCD/DVD dan Warnet/Game Online Menurut Kelurahan Tahun 2020	73
Tabel 8.1 :	Banyaknya Lembaga Keuangan Menurut Kelurahan Tahun 2020	78

DAFTAR GAMBAR

Judul Gambar	Halaman
Gambar 1.1 Luas Wilayah tiap kelurahan di Kecamatan Medan Belawan, 2020 (Km ²).....	4
Gambar 2.1 Banyaknya Lingkungan dan Blok Sensus tiap Kelurahan di Kecamatan Medan Belawan, 2020.....	12
Gambar 2.2 Banyaknya PNS menurut golongan dirinci menurut Kelurahan di Kecamatan Medan Belawan (Jiwa).....	12
Gambar 3.1 Jumlah Penduduk Per kelurahan se Kecamatan Medan Belawan, 2020.....	22
Gambar 4.1 Banyaknya Rumah sakit, Puskesmas, Praktek Dokter, Praktek Bidan di Kec. Medan Belawan, 2020	34
Gambar 4.2 Persentase penggunaan Alat Kontrasepsi pasangan usia subur di Kecamatan Medan Belawan, 2020.....	34
Gambar 5.1 Banyaknya Perusahaan Industri Besar, Sedang, Kecil dan Kerajinan Rumah Tangga menurut Kelurahan di Kecamatan Medan Belawan, 2020.....	52
Gambar 6.1 Banyaknya Pasar dan Pertokoan per Kelurahan di Kecamatan Medan Belawan, 2020.....	60
Gambar 7.1 Banyaknya Hotel, Restoran, dan Warung Makan / Minum di Kecamatan Medan Belawan, 2020.....	69

DAFTAR LAMPIRAN

Daftar 1:	Nama Camat dan Lamanya menjabat di Kecamatan Medan Belawan sejak Tahun 1974 s/d sekarang.....	823
Daftar 2:	Nama Lurah dan Lamanya Menjabat menurut Kelurahan di Kecamatan Medan Belawan.....	84
Daftar 3:	Daftar nama dan Alamat Kantor Kelurahan di Kecamatan Medan Belawan, 2020.....	838

BAB I

KEADAAN GEOGRAFIS

KECAMATAN MEDAN BELAWAN TAHUN 2020

Jarak Kantor Camat ke Kantor Walikota Medan : 23 Km.



1.1 Letak dan Geografis Kecamatan Medan Belawan Tahun 2020

Kecamatan Medan Belawan berbatasan langsung dengan selat malaka di sebelah utara, kecamatan Medan Labuhan di sebelah selatan, kabupaten Deli Serdang di sebelah barat dan di sebelah timur. Kecamatan Medan Belawan merupakan salah satu kecamatan di Kota Medan yang mempunyai luas sekitar 21,82 km². Jarak kantor kecamatan ke kantor walikota Medan yaitu sekitar 23 km.

1.2. Luas Wilayah dirinci per Kelurahan di Kecamatan Medan Belawan Tahun 2020

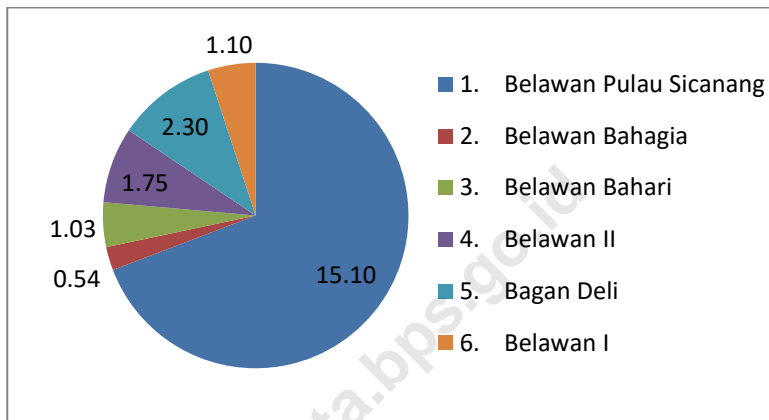
Dari 6 kelurahan di kecamatan Medan Belawan, kelurahan Belawan Pulau Sicanang memiliki luas wilayah yang terluas yaitu sebesar 15,10 km² sedangkan kelurahan Belawan Bahagia mempunyai luas terkecil yakni 0,54 km².

1.3. Jarak Kantor Lurah ke Kantor Camat di Kecamatan Medan Belawan Tahun 2020

Ditinjau dari jarak antara kantor kelurahan dan kantor kecamatan, kantor kelurahan Belawan Pulau Sicanang dan Bagan Deli memiliki jarak terjauh dari kantor kecamatan Medan Belawan yaitu sekitar 3 km sedangkan kantor kelurahan yang terdekat yaitu kelurahan Belawan II.

Keadaan Geografis

Gambar 1.1: Luas Wilayah tiap kelurahan di Kecamatan Medan Belawan, 2020 (Km²)



Sumber: Kantor Camat Medan Belawan

Tabel 1.1 Letak dan Geografis Kecamatan Medan Belawan Tahun 2020

1. Luas wilayah	:	21,82 Km ²
2. Letak di atas permukaan Laut	:	0 - 3 Meter
3. Terletak antara		
Lintang Utara	:	03 ⁰ - 48 ⁰
Bujur Timur	:	98 ⁰ - 42 ⁰
4. Berbatasan dengan		
Sebelah Utara	:	Selat Malaka
Sebelah Selatan	:	Kec. Medan Labuhan
Sebelah Barat	:	Kab. Deli Serdang
Sebelah Timur	:	Kab. Deli Serdang
5. Jarak Kantor Camat ke Kantor Walikota Medan	:	23 Km.

Sumber: Kantor Camat Medan Belawan

Keadaan Geografis

Tabel 1.2 Luas Wilayah dan Persentase Terhadap Luas Kecamatan Menurut Kelurahan Tahun 2020

Kelurahan	Luas (Km ²)	Persentase terhadap Luas Kecamatan (%)
(1)	(2)	(3)
1. Belawan Pulau Sicanang	15,10	69,20
2. Belawan Bahagia	0,54	2,47
3. Belawan Bahari	1,03	4,72
4. Belawan II	1,75	8,02
5. Bagan Deli	2,30	10,54
6. Belawan I	1,10	5,04
Jumlah	21,82	100,00
2017	21,82	100,00

Sumber: Kantor Camat Medan Belawan

Tabel 1.3 Jarak Kantor Lurah ke Kantor Camat Menurut Kelurahan Tahun 2020

Kelurahan	Jarak ke Kantor Camat (Km)
(1)	(2)
1. Belawan Pulau Sicanang	3
2. Belawan Bahagia	1
3. Belawan Bahari	1,5
4. Belawan II	0,5
5. Bagan Deli	3
6. Belawan I	1
Rata-rata	1,67
2017	1,67

Sumber: Kantor Lurah se Kecamatan Medan Belawan

Keadaan Geografis

Tabel 1.4 Daftar Alamat Kantor Kelurahan di Kecamatan Medan Belawan Tahun 2020

Kelurahan	Alamat Kantor Keluraha
(1)	(2)
1. Belawan Pulau Sicanang	Jl. Kelapa RS Kusta
2. Belawan Bahagia	Jl. Terubuk No. 23
3. Belawan Bahari	Jl. Pulau Sinabang
4. Belawan II	Jl. Cianjur Gang VII
5. Bagan Deli	Jl. Besar Bagan Deli
6. Belawan I	Jl. Deli Uni Kampung

Sumber: Kantor Camat Medan Belawan

BAB II PEMERINTAHAN

PNS DI LINGKUNGAN INSTANSI PEMERINTAH

GOLONGAN II

23 JIWA



GOLONGAN IV

10 JIWA



GOLONGAN III

61 JIWA



Kecamatan Medan Belawan
tahun 2020

2.1 Pemerintahan Kecamatan Medan Belawan

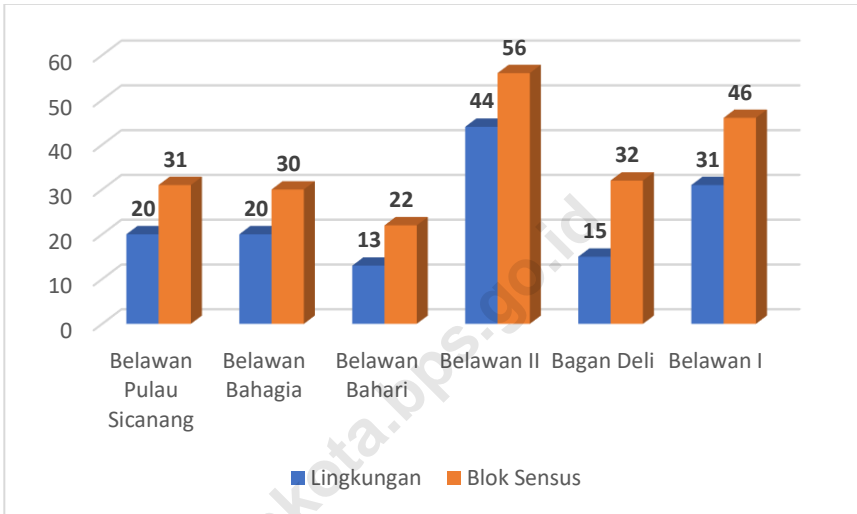
Kecamatan Medan Belawan yang dipimpin oleh seorang camat, saat ini terdiri dari 6 kelurahan yang terbagi atas 143 lingkungan dan 217 blok sensus.

2.2 Struktur Pegawai Negeri Kecamatan Medan Belawan

Tahun 2020, kecamatan Medan Belawan memiliki total 159 pegawai negeri yang dialokasikan di Kantor Camat dan Instansi-instansi Pemerintah lainnya dimana alokasi pegawai terbesar ada di Kantor Kecamatan Medan Belawan yakni sebanyak 58 pegawai. Sedangkan alokasi pegawai terkecil terdapat pada PPLKB yang hanya berjumlah 3 pegawai.

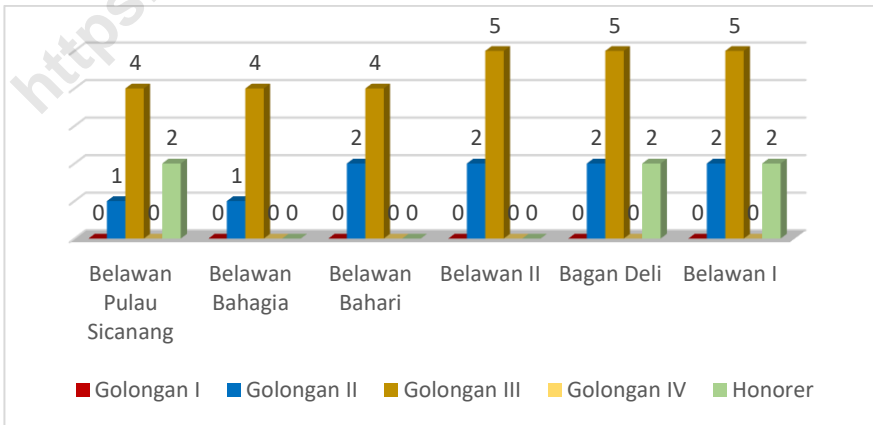
Bila dirinci menurut golongan, dari 159 pegawai negeri di Lingkungan Instansi Pemerintah Kecamatan Medan Belawan, ternyata sebagian besar pegawai negeri sudah bergolongan III yaitu sebanyak 61 pegawai.

Gambar 2.1 Banyaknya Lingkungan dan Blok Sensus tiap Kelurahan di Kecamatan Medan Belawan, 2020



Sumber: Kantor Lurah se Kecamatan Medan Belawan

Gambar 2.2 Banyaknya PNS menurut golongan dirinci menurut Kelurahan di Kecamatan Medan Belawan (Jiwa)



Sumber: Kantor Camat Medan Belawan

Tabel 2.1 Banyaknya Lingkungan dan Blok Sensus Menurut Kelurahan Tahun 2020

Kelurahan	Jumlah	
	Lingkungan	Blok Sensus
(1)	(2)	(3)
1. Belawan Pulau Sicanang	20	31
2. Belawan Bahagia	20	30
3. Belawan Bahari	13	22
4. Belawan II	44	56
5. Bagan Deli	15	32
6. Belawan I	31	46
Jumlah	143	217
2017	143	243

Sumber: Kantor Lurah se Kecamatan Medan Belawan dan BPS Kota Medan

Pemerintahan

Tabel 2.2 Banyaknya Pegawai Negeri Sipil (PNS) dan Honor di Lingkungan Instansi Pemerintah Kecamatan Medan Belawan Tahun 2020 (Jiwa)

Instansi	Golongan				Honor	Jumlah
	I	II	III	IV		
(1)						
1. Kantor Camat	0	3	7	2	46	58
2. Kelurahan	0	10	27	0	6	43
3. Statistik	0	0	1	0	0	1
4. PPLKB	0	0	3	0	0	3
5. Pertanian	0	0	0	0	0	0
6. PD. Kebersihan	0	0	0	0	0	0
7. Puskesmas	0	9	16	12	6	43
8. KUA	0	1	3	1	0	5
9. UPT Pendidikan	0	0	3	1	1	5
10. Disduk	0	0	0	0	0	0
Jumlah	0	23	61	10	59	159
2019	0	26	67	16	67	176

Sumber: Kantor Camat Medan Belawan

Tabel 2.3 Banyaknya Pegawai Negeri Sipil (PNS) dan Honor Pada Kantor Kelurahan Menurut Golongan dan Kelurahan Tahun 2020 (Jiwa)

Kelurahan	Golongan				Honor	Jumlah
	I	II	III	IV		
(1)	(2)	(3)	(4)	(5)	(6)	(7)
1. Belawan Pulau Sicanang	0	1	4	0	2	7
2. Belawan Bahagia	0	1	4	0	0	5
3. Belawan Bahari	0	2	4	0	0	6
4. Belawan II	0	2	5	0	0	7
5. Bagan Deli	0	2	5	0	2	9
6. Belawan I	0	2	5	0	2	8
Jumlah	0	10	27	0	6	42
2019	0	5	26	0	6	37

Sumber: Kantor Camat Medan Belawan

Pemerintahan

Tabel 2.4 Banyaknya Pegawai Negeri Sipil (PNS) dan Honor Pada Kantor Camat Menurut Golongan dan Tingkat Pendidikan Tahun 2020 (Jiwa)

Instansi	Golongan				Honor	Jumlah
	I	II	III	IV		
(1)	(2)	(3)	(4)	(5)	(6)	(7)
1. Sekolah Dasar (SD)	0	0	0	0	0	0
2. Sekolah Lanjutan Tingkat Pertama (SLTP)	0	0	0	0	0	0
3. Sekolah Lanjutan Tingkat Atas (SLTA)	0	2	0	0	46	48
4. Diploma (D-I, D-II, D-III)	0	2	1	0	0	2
5. D-IV/Sarjana (S1)	0	0	5	0	0	5
6. S2/S3	0	0	0	2	0	2
Jumlah	0	3	7	2	46	58
2019	0	3	8	1	46	58

Sumber: Kantor Camat Medan Belawan

Tabel 2.5 Banyaknya Pertahanan Sipil Menurut Kelurahan Tahun 2020

Kelurahan	Jumlah
(1)	(2)
1. Belawan Pulau Sicanang	0
2. Belawan Bahagia	0
3. Belawan Bahari	0
4. Belawan II	0
5. Bagan Deli	0
6. Belawan I	0
Jumlah	0
2019	0

Sumber: Kantor Lurah se Kecamatan Medan Belawan

BAB III

PENDUDUK

DAN

TENAGA KERJA

TAHUN 2020 ADA SEBANYAK **108.987** JIWA
PENDUDUK KECAMATAN MEDAN BELAWAN.
TERDIRI DARI **55.764** JIWA LAKI-LAKI DAN
53.223 JIWA PEREMPUAN



Kelurahan Belawan Bahagia adalah kelurahan dengan penduduk terpadat, yaitu **25.119** penduduk/km²



3.1 Jumlah penduduk, Luas Kelurahan, kepadatan penduduk per Km dirinci menurut Kelurahan di Kecamatan Medan Belawan Tahun 2020

Kecamatan Medan Belawan dihuni oleh 108.987 orang penduduk dimana penduduk terbanyak berada di kelurahan Belawan II yakni sebanyak 24.181 orang. Jumlah penduduk terkecil di kelurahan Belawan Bahagia yakni sebanyak 13.564 orang.

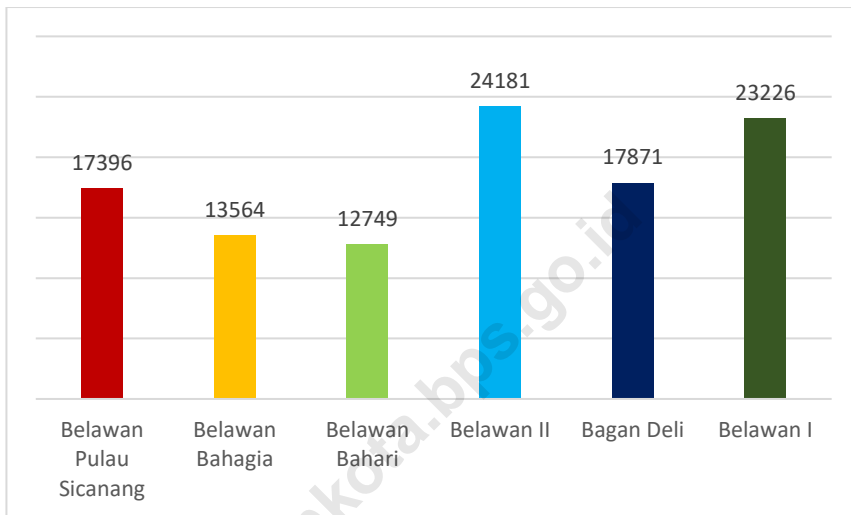
Bila dibandingkan antara jumlah penduduk serta luas wilayahnya, maka kelurahan Belawan Bahagia merupakan kelurahan terpadat yaitu 25.119 jiwa tiap km².

3.2 Struktur Penduduk berdasarkan jenis kelamin dan kelompok umur di Kecamatan Medan Belawan Tahun 2020

Jumlah Penduduk kecamatan Medan Belawan sebanyak 108.987 penduduk terdiri dari 55.764 orang laki-laki serta 53.223 orang perempuan. Berdasarkan kelompok umur, distribusi penduduk kecamatan Medan Belawan relatif lebih banyak penduduk usia produktif.

Penduduk dan Tenaga Kerja

Gambar 3.1 Jumlah Penduduk Per kelurahan se Kecamatan Medan Belawan, 2020



Sumber: Badan Pusat Statistik Kota Medan

Tabel 3.1 Jumlah Penduduk, Laju Pertumbuhan Penduduk, Distribusi Persentase Penduduk, Luas Kelurahan, dan Kepadatan Penduduk, Rasio Jenis Kelamin Menurut Kelurahan Tahun 2020

Kelurahan	Penduduk	Laju Pertumbuhan Penduduk per Tahun 2010- 2020	Persentase Penduduk
(1)	(2)	(3)	(4)
1. Belawan Pulau Sicanang	17 396	1,65	15,96
2. Belawan Bahagia	13 564	1,28	12,45
3. Belawan Bahari	12 749	0,60	11,70
4. Belawan II	24 181	1,42	22,19
5. Bagan Deli	17 871	1,16	16,40
6. Belawan I	23 226	1,38	21,31
Jumlah	108 987	1,29	100,00

Sumber: BPS, Sensus Penduduk 2020

Penduduk dan Tenaga Kerja

Tabel 3.1 (Lanjutan) Jumlah Penduduk, Laju Pertumbuhan Penduduk, Distribusi Persentase Penduduk, Luas Kelurahan, dan Kepadatan Penduduk, Rasio Jenis Kelamin Menurut Kelurahan Tahun 2020

Kelurahan	Kepadatan Penduduk	Rasio Jenis Kelamin
(1)	(2)	(3)
1. Belawan Pulau Sicanang	1 152	106,2
2. Belawan Bahagia	25 119	101,7
3. Belawan Bahari	12 378	103,9
4. Belawan II	13 818	103,1
5. Bagan Deli	7 770	107,8
6. Belawan I	21 115	105,4
Jumlah	4 995	104,8

Catatan:

*Hasil SP2020 (September)

*Laju pertumbuhan penduduk dihitung berdasarkan penduduk hasil SP2020 dengan kondisi desa/ kelurahan tahun 2020, dibandingkan dengan penduduk hasil SP2020

* Laju pertumbuhan penduduk terlalu tinggi atau negatif karena adanya perubahan pada desa/kelurahan antara SP2020 dan SP2010

Sumber: BPS, Sensus Penduduk 2020

Tabel 3.2 Jumlah Penduduk Menurut Jenis Kelamin dan Kelurahan Tahun 2020

Kelurahan	Jenis Kelamin		Jumlah (Jiwa)
	Laki-laki (Jiwa)	Perempuan (Jiwa)	
(1)	(2)	(3)	(4)
1. Belawan Pulau Sicanang	8 961	8 435	17 396
2. Belawan Bahagia	6 839	6 725	13 564
3. Belawan Bahari	6 497	6 252	12 749
4. Belawan II	12 276	11 905	24 181
5. Bagan Deli	9 271	8 600	17 871
6. Belawan I	11 920	11 306	23 226
Jumlah	55 764	53 223	108 987
2019	49 228	50 383	99 611

Sumber: Badan Pusat Statistik Kota Medan

Penduduk dan Tenaga Kerja

Tabel 3.3 Jumlah Penduduk Menurut Kelompok Umur dan Jenis Kelamin Tahun 2020

Kelompok Umur	Jenis Kelamin		Jumlah (Jiwa)
	Laki-laki (Jiwa)	Perempuan (Jiwa)	
(1)	(2)	(3)	(4)
0-14	15 040	14 021	29 061
15-64	38 363	36 439	74 802
65+	2 361	2 763	5 124
Jumlah	55 764	53 223	108 987
2019	49 228	50 383	99 611

Sumber: Badan Pusat Statistik Kota Medan

Tabel 3.4 Jumlah Penduduk Menurut Agama dan Kelurahan Tahun 2020

Kelurahan	Islam	Kristen	Katolik	Budha	Hindu	Kong- Hucu
(1)	(2)	(3)	(4)	(5)	(6)	(7)
1. Belawan Pulau Sicanang	11 717	5 863	372	9	0	0
2. Belawan Bahagia	11 712	1 845	0	7	0	0
3. Belawan Bahari	6 170	4 788	614	415	0	0
4. Belawan II	22 768	2 427	106	543	7	0
5. Bagan Deli	11 897	3 375	441	23	0	5
6. Belawan I	17 109	774	251	1 023	15	0
Jumlah	81 373	19 072	1 784	997	22	5
2019	-	-	-	-	-	-

Sumber: Kantor Lurah se Kecamatan Medan Belawan

Penduduk dan Tenaga Kerja

Tabel 3.5 Banyaknya Mutasi Penduduk Menurut Kelurahan Tahun 2020

Kelurahan	Lahir (Jiwa)	Mati (Jiwa)	Datang (Jiwa)	Pindah (Jiwa)
(1)	(2)	(3)	(4)	(5)
1. Belawan Pulau Sicanang	*	*	*	*
2. Belawan Bahagia	*	*	*	*
3. Belawan Bahari	*	*	*	*
4. Belawan II	*	*	*	*
5. Bagan Deli	*	*	*	*
6. Belawan I	*	*	*	*
Jumlah	*	*	*	*
2017	1 296	1 189	1 348	1 366

Sumber: Kantor Lurah se Kecamatan Medan Belawan

Tabel 3.6 Komposisi Mata Pencaharian Penduduk Menurut Kelurahan Tahun 2020

Kelurahan	Pegawai			Petani (Jiwa)
	Negeri (Jiwa)	Swasta (Jiwa)	TNI / POLRI (Jiwa)	
(1)	(2)	(3)	(4)	(5)
1. Belawan Pulau Sicanang	86	463	11	2
2. Belawan Bahagia	3	179	1	0
3. Belawan Bahari	121	612	7	0
4. Belawan II	216	1 142	41	17
5. Bagan Deli	32	179	3	22
6. Belawan I	120	414	110	2
Jumlah	578	2 989	173	43
2017	694	3 371	156	70

Sumber: Kantor Lurah se Kecamatan Medan Belawan

Penduduk dan Tenaga Kerja

Tabel 3.6 Lanjutan

Kelurahan	Nelayan (Jiwa)	Pedagang (Jiwa)	Pensiuan (Jiwa)	Lainnya (Jiwa)
(1)	(6)	(7)	(8)	(9)
1. Belawan Pulau Sicanang	307	396	83	16 613
2. Belawan Bahagia	0	382	4	12 710
3. Belawan Bahari	1 661	323	61	9 131
4. Belawan II	228	819	148	19 584
5. Bagan Deli	1 768	989	45	13 229
6. Belawan I	1 977	749	103	14 976
Jumlah	5 941	3 658	444	86 243
2017	5 638	2 752	636	40 349

Sumber: Kantor Lurah se Kecamatan Medan Belawan

BAV IV

SOSIAL



Di Kecamatan Medan Belawan terdapat 2 Rumah Sakit, 2 Puskesmas, 6 Pustu, dan 33 BPU, 78 Posyandu, 6 Poskeskel, 4 Praktik Dokter, dan 17 Praktik Bidan

Pasangan Usia Subur di Kecamatan Medan Belawan Banyak yang menggunakan Alat Kontrasepsi Jenis Implant, yaitu sebesar 41,57%.



Kecamatan Medan Belawan memiliki 24 TK, 43 SD, 12 SMP, 4 SMA, dan 4 SMK

Terdapat 195 Tempat Ibadah di Kecamatan Medan Belawan



4.1 Jumlah Sekolah Negeri dan Swasta di Kecamatan Medan Belawan Tahun 2020

Tercatat ada sejumlah fasilitas pendidikan di kecamatan Medan Belawan yaitu sebanyak 24 TK / Paud / KB swasta, 25 SD negeri dan 18 SD swasta, 1 SLTP negeri dan 11 SLTP swasta, 1 SLTA negeri dan 3 SLTA Swasta, serta 4 SMK swasta.

4.2 Jumlah murid dan guru Sekolah Negeri dan Swasta di Kecamatan Medan Belawan Tahun 2020

Tercatat sebanyak 5.151 siswa bersekolah di SD negeri dan 3.318 siswa bersekolah di SD swasta pada tahun 2020 di kecamatan Medan Belawan. Jumlah guru yang mengajar di SD negeri sebanyak 360 orang dan 162 orang guru mengajar di SD swasta di kecamatan Medan Belawan tahun 2020.

4.3 Rumah Sakit, Puskesmas, BPU dan BKIA di Kecamatan Medan Belawan Tahun 2020

Fasilitas kesehatan yang ada di kecamatan Medan Belawan dapat dikatakan masih sedikit namun cukup merata tersebar di setiap kelurahannya.

4.4 Posyandu, Dokter dan Bidan yang melayani KB di Kecamatan Medan Belawan Tahun 2020

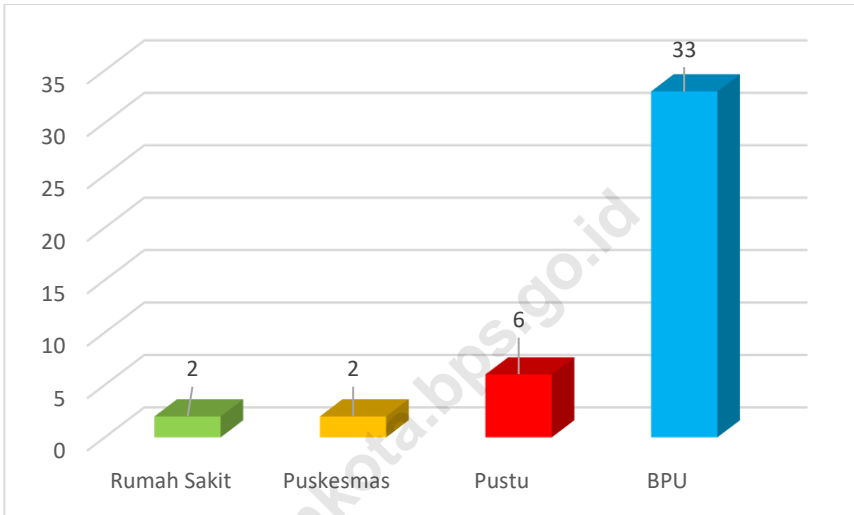
Tenaga medis yang terdapat di kecamatan Medan Belawan ini sudah cukup tersebar di setiap kelurahan dimana pendistribusiannya disesuaikan dengan kebutuhan tiap-tiap kelurahan. Terdapat sebanyak 78 posyandu, 11 dokter dan 48 bidan di kecamatan Medan Belawan. Penduduk kecamatan Medan Belawan tergolong sudah banyak yang berpartisipasi dalam penekanan angka penduduk. Terlihat dari sejumlah wanita usia subur, lebih dari setengahnya sudah menggunakan alat kontrasepsi.

4.5 Sarana Ibadah dan lapangan olah raga di Kecamatan Medan Belawan Tahun 2020

Hampir di setiap kelurahan di kecamatan Medan Belawan ini terdapat sarana ibadah tiap-tiap agama. Sarana olah raga sudah juga cukup tersedia secara merata di kecamatan Medan Belawan walaupun jumlahnya terbatas.

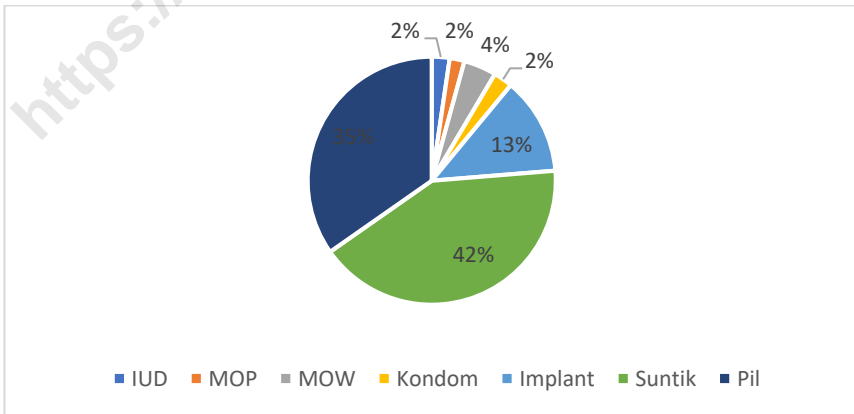
Sosial

Gambar 4.1 Banyaknya Rumah sakit, Puskesmas, Praktek Dokter, Praktek Bidan di Kec. Medan Belawan, 2020



Sumber: Puskesmas Kecamatan Medan Belawan

Gambar 4.2 Persentase penggunaan Alat Kontrasepsi pasangan usia subur di Kecamatan Medan Belawan, 2020



Sumber: PPLKB Kecamatan Medan Belawan

Tabel 4.1 Jumlah Sekolah, Murid, Guru, dan Rasio Murid-Guru PAUD dan Taman Kanak-kanak (TK) Menurut Kelurahan Tahun 2020

Kelurahan	Sekolah	Murid	Guru	Rasio Murid-Guru
(1)	(2)	(3)	(4)	(5)
1. Belawan Pulau Sicanang	5	184	26	0.14
2. Belawan Bahagia	3	45	21	0.47
3. Belawan Bahari	1	46	6	0.13
4. Belawan II	2	136	7	0.05
5. Bagan Deli	6	188	26	0.14
6. Belawan I	7	252	35	0.14
Jumlah	24	851	121	0.14
2019	24	640	207	0.32

Sumber: Website Kementerian Pendidikan dan Kebudayaan

Tabel 4.2 Jumlah Sekolah, Murid, Guru, dan Rasio Murid-Guru Sekolah Dasar (SD) Menurut Kelurahan Tahun 2020

	Kelurahan	Sekolah	Murid	Guru	Rasio Murid-Guru
	(1)	(2)	(3)	(4)	(5)
1.	Belawan Pulau Sicanang	9	1 304	88	0,07
2.	Belawan Bahagia	7	1 551	83	0,05
3.	Belawan Bahari	3	445	30	0,07
4.	Belawan II	7	1 358	85	0,06
5.	Bagan Deli	4	1 514	62	0,04
6.	Belawan I	13	2 297	134	0,06
	Jumlah	43	8 469	482	0,35
	2019	43	10 629	409	0,04

Sumber: Website Kementerian Pendidikan dan Kebudayaan

Tabel 4.3 Jumlah Sekolah, Murid, Guru, dan Rasio Murid-Guru Sekolah Menengah Pertama (SMP) Menurut Kelurahan Tahun 2020

	Kelurahan	Sekolah	Murid	Guru	Rasio Murid-Guru
	(1)	(2)	(3)	(4)	(5)
1.	Belawan Pulau Sicanang	1	511	34	0,07
2.	Belawan Bahagia	3	225	21	0,09
3.	Belawan Bahari	1	575	15	0,03
4.	Belawan II	3	516	24	0,05
5.	Bagan Deli	0			
6.	Belawan I	4	839	52	0,06
	Jumlah	12	2 666	146	0,05
	2019	12	3 214	120	0,04

Sumber: Website Kementerian dan Kebudayaan

Sosial

Tabel 4.4 Jumlah Sekolah, Murid, Guru, dan Rasio Murid-Guru Sekolah Menengah Atas (SMA) Menurut Kelurahan Tahun 2020

Kelurahan	Sekolah	Murid	Guru	Rasio Murid-Guru
(1)	(2)	(3)	(4)	(5)
1. Belawan Pulau Sicanang	0			
2. Belawan Bahagia	1	94	10	0,20
3. Belawan Bahari	1	49	10	0,20
4. Belawan II	0			
5. Bagan Deli	1	*	*	*
6. Belawan I	1	474	24	0,05
Jumlah	4	617	44	0,07
2019	4	956	40	0,04

Sumber: Website Kementerian dan Kebudayaan

Tabel 4.5 Jumlah Sekolah, Murid, Guru, dan Rasio Murid-Guru Sekolah Menengah Atas (SMK) Menurut Kelurahan Tahun 2020

Kelurahan	Sekolah	Murid	Guru	Rasio Murid-Guru
(1)	(2)	(3)	(4)	(5)
1. Belawan Pulau Sicanang	0			
2. Belawan Bahagia	0			
3. Belawan Bahari	2	718	45	0,06
4. Belawan II	0			
5. Bagan Deli	0			
6. Belawan I	2	239	25	0,10
Jumlah	4	957	70	0,07
2019	4	1 314	67	0,05

Sumber: Dinas Pendidikan Kota Medan

Tabel 4.6 Banyaknya Sarana Kesehatan Umum Menurut Kelurahan Tahun 2020

Kelurahan	Rumah Sakit	Puskesmas	Pustu	BPU
(1)	(2)	(3)	(4)	(5)
1. Belawan Pulau				
Sicanang	-	1	1	2
2. Belawan Bahagia	1	-	1	7
3. Belawan Bahari	-	-	1	2
4. Belawan II	-	1	1	6
5. Bagan Deli	-	-	1	4
6. Belawan I	1	-	1	12
Jumlah	2	2	6	33
2019	2	2	6	33

Sumber: Kantor Lurah se-Kecamatan Medan Belawan

Tabel 4.6 Lanjutan

Kelurahan	Posyandu	Poskeskel	Tempat Praktek Dokter	Tempat Praktek Bidan
(1)	(6)	(7)	(8)	(9)
1. Belawan Pulau				
Sicanang	15	1	0	3
2. Belawan Bahagia	13	1	1	2
3. Belawan Bahari	11	1	0	1
4. Belawan II	14	1	0	4
5. Bagan Deli	13	1	0	2
6. Belawan I	12	1	3	5
Jumlah	78	6	4	17
2019	78	6	8	17

Sumber: Kantor Lurah se-Kecamatan Medan Belawan

Tabel 4.7 Banyaknya Tenaga Kesehatan Menurut Kelurahan Tahun 2020

Kelurahan	Dokter (Jiwa)	Bidan (Jiwa)	Perawat (Jiwa)
(1)	(2)	(3)	(4)
1. Belawan Pulau Sicanang	0	4	16
2. Belawan Bahagia	0	0	0
3. Belawan Bahari	0	4	16
4. Belawan II	4	18	0
5. Bagan Deli	1	5	7
6. Belawan I	6	15	11
Jumlah	11	46	50
2019	12	41	54

Sumber: Kantor Lurah se-Kecamatan Medan Belawan

Tabel 4.8 Banyaknya Pasangan Usia Subur (PUS) Menurut Jenis Alat Kontrasepsi dan Kelurahan Tahun 2020

Kelurahan	P U S	Jenis Alat Kontrasepsi		
		Spiral/ I U D	M O P	M O W
(1)	(2)	(3)	(4)	(5)
1. Belawan Pulau Sicanang	2 239	45	19	40
2. Belawan Bahagia	1 524	15	14	47
3. Belawan Bahari	1 585	61	15	28
4. Belawan II	2 357	21	54	89
5. Bagan Deli	2 038	16	14	80
6. Belawan I	2 772	35	44	69
Jumlah	12 515	193	160	353
2019	22 955	76	16	20

Sumber: PPLKB Kecamatan Medan Belawan

Sosial

Tabel 4.8 Lanjutan

Kelurahan	Jenis Alat Kontrasepsi			
	Kondom	Implant	Suntik	Pil
(1)	(2)	(3)	(4)	(5)
1. Belawan Pulau Sicanang	43	321	554	613
2. Belawan Bahagia	13	168	588	364
3. Belawan Bahari	34	186	430	402
4. Belawan II	35	123	960	458
5. Bagan Deli	29	135	915	300
6. Belawan I	52	121	1 080	742
Jumlah	206	1 054	3 447	2 879
2019	960	2 000	1 887	1 907

Sumber: PPLKB Kecamatan Medan Belawan

Tabel 4.9 Banyaknya Sarana Ibadah Menurut Kelurahan Tahun 2020

Kelurahan	Mesjid	Langgar/ Mushola	Gereja	Vihara	Kuil/ Pura	Kelen- teng
(1)	(2)	(3)	(4)	(5)	(6)	(7)
1. Belawan Pulau Sicanang	6	10	21	0	0	0
2. Belawan Bahagia	2	9	3	0	0	1
3. Belawan Bahari	4	8	8	1	0	1
4. Belawan II	5	21	4	1	0	0
5. Bagan Deli	3	2	2	0	1	1
6. Belawan I	29	28	20	4	0	1
Jumlah	49	78	57	6	1	4
2019	49	78	57	6	1	4

Sumber: Kantor Lurah se-Kecamatan Medan Belawan

Sosial

Tabel 4.10 Banyaknya Nikah, Talak, Cerai dan Rujuk Menurut Kelurahan Tahun 2020

Kelurahan	Nikah	Talak	Cerai	Rujuk
(1)	(2)	(3)	(4)	(5)
1. Belawan Pulau Sicanang	27	*	*	*
2. Belawan Bahagia	24	*	*	*
3. Belawan Bahari	13	*	*	*
4. Belawan II	616	*	*	*
5. Bagan Deli	37	*	*	*
6. Belawan I	39	*	*	*
Jumlah	756	*	*	*
2019	-	-	-	-

Sumber: KUA Kecamatan Medan Belawan

Catatan : * = Data tidak diperoleh
Data berupa jumlah jiwa. Talak dan rujuk tidak ada catatan di Lurah/KUA karena tidak ada yang melapor. Cerai mati/hidup dihitung jadi satu

Tabel 4.11 Banyaknya Sarana Lapangan Olahraga Menurut Jenis Olahraga dan Kelurahan Tahun 2020

Kelurahan	Jenis Olahraga					
	Bola Kaki	Bola Volly	Bulu tangkis	Tenis Meja	Futsal	Basket
(1)	(2)	(3)	(4)	(5)	(6)	(7)
1. Belawan Pulau Sicanang	2	2	4	0	0	0
2. Belawan Bahagia	0	0	0	0	0	0
3. Belawan Bahari	0	0	0	0	0	0
4. Belawan II	0	0	0	0	0	0
5. Bagan Deli	0	0	0	0	1	0
6. Belawan I	3	3	2	0	2	0
Jumlah	5	5	6	0	3	0
2019	4	1	1	2	3	1

Sumber: Kantor Lurah Se- Kecamatan Medan Belawan

BAB V INDUSTRI, ENERGI, DAN AIR MINUM



Tahun 2020 di Kecamatan Medan Belawan terdapat 105 Industri Besar/Sedang, 13 Industri Kecil, dan 625 Kerajinan Rumah Tangga. Kelurahan Bagan Deli merupakan kelurahan dengan jumlah Industri Besar/Sedang terbanyak, yaitu sebanyak 96 Industri.



5.1 Banyaknya Perusahaan Industri Besar, Sedang, Kecil dan Kerajinan Rumah Tangga di Kecamatan Medan Belawan Tahun 2020

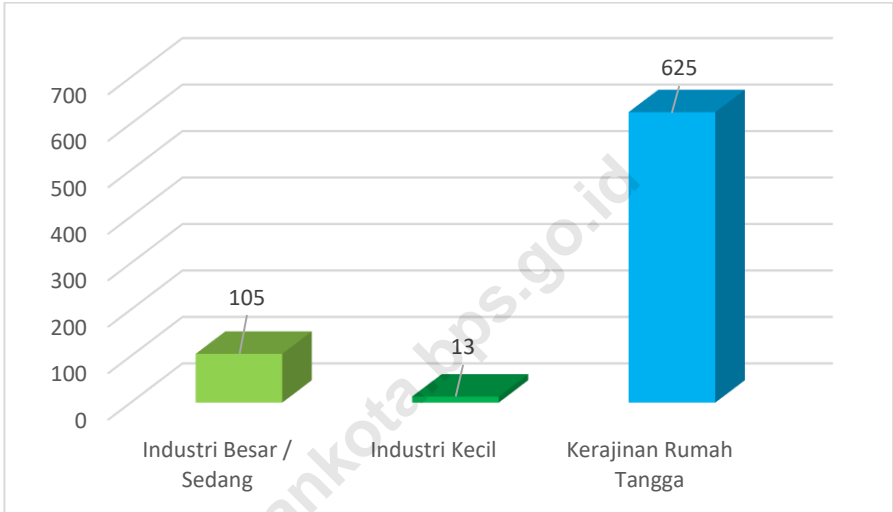
Perusahaan industri di Medan Belawan sudah mulai bermunculan. Perusahaan Industri di Kecamatan Medan Belawan lebih didominasi oleh industri rumah tangga. Tercatat pada tahun 2020 terdapat 105 industri besar sedang, 13 industri kecil dan 625 industri rumah tangga di kecamatan Medan Belawan.

5.2 Banyaknya Rumah Tangga Pelanggan Listrik Negara dan air minum PAM di Kecamatan Medan Belawan Tahun 2020

Pada tahun 2020 ini, Tercatat sebanyak 108.987 rumah tangga yang berlangganan listrik PLN di kecamatan Medan Labuhan.

Industri, Energi, dan Air Minum

Gambar 5.1 Banyaknya Perusahaan Industri Besar, Sedang, Kecil dan Kerajinan Rumah Tangga menurut Kelurahan di Kecamatan Medan Belawan, 2020



Sumber: Profil Kelurahan se Kecamatan Medan Belawan

Tabel 5.1 Banyaknya Perusahaan Industri Besar/Sedang, Kecil, dan Rumah Tangga Menurut Kelurahan Tahun 2020

Kelurahan	Industri Besar/ Sedang	Industri Kecil	Kerajinan Rumah Tangga
(1)	(2)	(3)	(4)
1. Belawan Pulau Sicanang	5	0	2
2. Belawan Bahagia	0	0	0
3. Belawan Bahari	0	0	0
4. Belawan II	1	0	378
5. Bagan Deli	96	7	187
6. Belawan I	3	6	58
Jumlah	105	13	625
2019	105	13	625

Sumber: Profil Kelurahan se Kecamatan Medan Belawan

Industri, Energi, dan Air Minum

Tabel 5.2 Banyaknya Rumah Tangga Pelanggan Listrik Negara Menurut Kelurahan Tahun 2020

Kelurahan	Banyaknya Pelanggan Rumah Tangga (pelanggan)	Banyaknya Pelanggan Non-Ruta (pelanggan)	Jumlah (pelanggan)
(1)	(2)	(3)	(4)
		*	*
1. Belawan Pulau Sicanang	17 396		
	13 564	*	*
2. Belawan Bahagia			
	12 749	*	*
3. Belawan Bahari			
	24 181	*	*
4. Belawan II			
	17 871	*	*
5. Bagan Deli			
	23 226	*	*
6. Belawan I			
Jumlah	108 987	*	*
2019	99 611	*	*

Sumber: BPS Kota Medan

Tabel 5.3 Banyaknya Rumah Tangga Pelanggan Air Minum Melalui PAM Menurut Kelurahan Tahun 2020

Kelurahan	Banyaknya Pelanggan Rumah Tangga (pelanggan)	Banyaknya Pelanggan Non-Ruta (pelanggan)	Jumlah (pelanggan)
(1)	(2)	(3)	(4)
1. Belawan Pulau Sicanang	*	*	*
2. Belawan Bahagia	*	*	*
3. Belawan Bahari	*	*	*
4. Belawan II	*	*	*
5. Bagan Deli	*	*	*
6. Belawan I	*	*	*
Jumlah	*	*	*
2019	*	*	*

Sumber: Kantor Lurah se Kecamatan Medan Belawan

BAB VI

EKONOMI

Pada Tahun 2020, di Kecamatan Medan Belawan terdapat 3 Pasar, 6 Pertokoan, 7 Swalayan/Minimarket. Penyumbang terbanyak adalah Kelurahan Belawan I dengan 5 Kelompok Pertokoan dan 4 Swalayan/Minimarket.



Pada Tahun 2020, di Kecamatan Medan Belawan terdapat 2 SPBU, 45 Bengkel Sepeda Motor, 5 Bengkel Mobil, 4 Doorsmer Mobil, dan 53 Doorsmer Sepeda Motor.

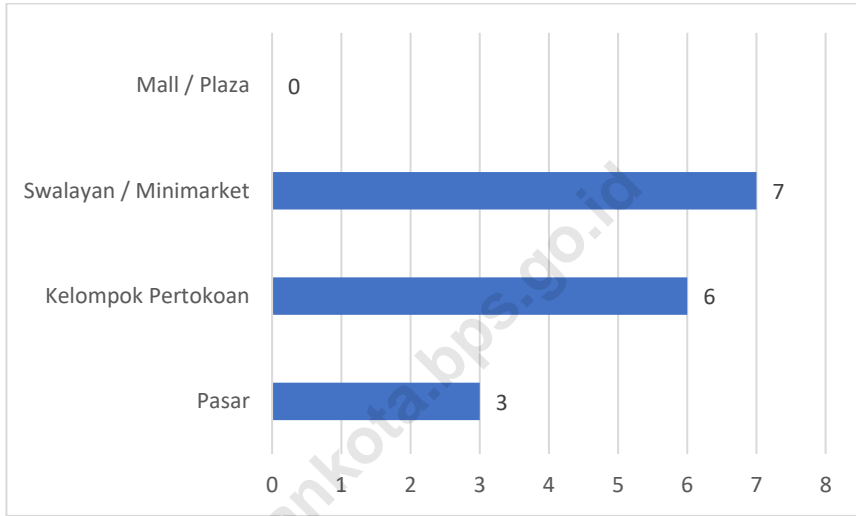
Ekonomi di Kecamatan Medan Belawan

Sejumlah pasar dan pertokoan sudah cukup ramai mendukung kegiatan perekonomian di kecamatan Medan Belawan, diantaranya hanya terdapat 3 pasar, 6 kelompok pertokoan dan 7 swalayan. Terdapat 2 SPBU di kecamatan Medan Belawan. Untuk fasilitas bengkel kendaraan bermotor, bengkel yang ada di kecamatan ini yaitu sebanyak 45 bengkel sepeda motor dan 5 bengkel mobil.

<https://medankota.bps.go.id>

Ekonomi

Gambar 6.1 Banyaknya Pasar dan Pertokoan per Kelurahan di Kecamatan Medan Belawan, 2020



Sumber: Kantor Lurah se Kecamatan Medan Belawan

Tabel 6.1 Jumlah Pasar, Kelompok Pertokoan, Swalayan/Minimarket, dan Mall/Plaza Menurut Kelurahan Tahun 2020

Kelurahan	Pasar	Kelompok Pertokoan	Swala- yan/ mini market	Mall/ Plaza
(1)	(2)	(3)	(4)	(5)
1. Belawan Pulau Sicanang	0	0	0	0
2. Belawan Bahagia	1	0	1	0
3. Belawan Bahari	0	0	0	0
4. Belawan II	1	0	2	0
5. Bagan Deli	1	1	0	0
6. Belawan I	0	5	4	0
Jumlah	3	6	7	0
2019	3	6	7	0

Sumber: Kantor Lurah se Kecamatan Medan Belawan

Tabel 6.2 Jumlah Pasar Menurut Pengelola dan Kelurahan Tahun 2020

Kelurahan	Klasifikasi Pengelola		
	Pasar dikelola Pemerintah	Pasar dikelola Swasta	Pasar Tanpa Pengelola
(1)	(2)	(3)	(4)
1. Belawan Pulau Sicanang	0	0	0
2. Belawan Bahagia	1	0	0
3. Belawan Bahari	0	0	0
4. Belawan II	1	0	0
5. Bagan Deli	1	0	0
6. Belawan I	0	0	0
Jumlah	3	0	0
2019	3	0	0

Sumber: Kantor Lurah se Kecamatan Medan Belawan

Tabel 6.3 Jumlah SPBU dan Agen Minyak Tanah (Pangkalan) Menurut Kelurahan Tahun 2020

Kelurahan	SPBU	Jumlah Agen Minyak Tanah
(1)	(2)	(3)
1. Belawan Pulau Sicanang	0	0
2. Belawan Bahagia	0	0
3. Belawan Bahari	0	0
4. Belawan II	2	2
5. Bagan Deli	0	0
6. Belawan I	0	0
Jumlah	2	2
2019	2	2

Sumber: Kantor Lurah se Kecamatan Medan Belawan

*) SPBU AKR/Solar untuk nelayan

Ekonomi

Tabel 6.4 Jumlah Bengkel Sepeda Motor dan Bengkel Mobil Menurut Kelurahan Tahun 2020

Kelurahan	Bengkel Sepeda Motor	Bengkel Mobil
(1)	(2)	(3)
1. Belawan Pulau Sicanang	6	0
2. Belawan Bahagia	5	0
3. Belawan Bahari	5	1
4. Belawan II	6	1
5. Bagan Deli	11	0
6. Belawan I	12	3
Jumlah	45	5
2018	45	5

Sumber: Kantor Lurah se Kecamatan Medan Belawan

Tabel 6.5 Banyaknya Tempat Pencucian Mobil (Doorsmer) Menurut Kelurahan Tahun 2020

Kelurahan	Banyaknya Doorsmer Mobil	Banyaknya Doorsmer Sepeda motor
(1)	(2)	(3)
1. Belawan Pulau Sicanang	1	6
2. Belawan Bahagia	1	8
3. Belawan Bahari	0	5
4. Belawan II	1	12
5. Bagan Deli	0	10
6. Belawan I	1	12
Jumlah	4	53
2018	4	53

Sumber: Kantor Lurah se Kecamatan Medan Belawan

BAB VII

HOTEL, RESTORAN, DAN PARIWISATA

DI KECAMATAN MEDAN BELAWAN TAHUN 2020 TERDAPAT



3 HOTEL/LOSMEN

TIDAK ADA BISOKOP
BIOSKOP

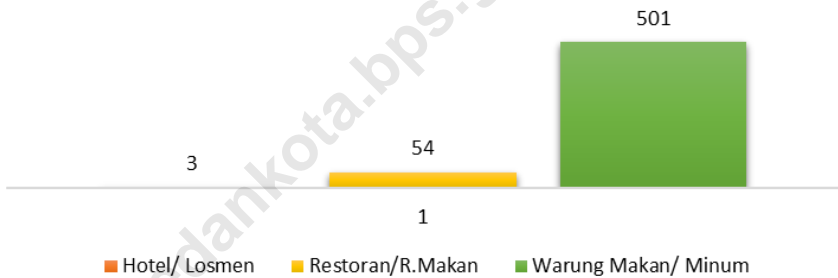


54 RESTORAN/RUMAH MAKAN
501 WARUNG MAKAN/MINUM

Hotel, Restoran dan Pariwisata di Kecamatan Medan Belawan Tahun 2020

Medan Belawan memiliki beberapa fasilitas pariwisata diantaranya hotel, *night club* dan *bilyard* walaupun jumlahnya sangat terbatas. Restoran dan warung makan juga sudah cukup banyak di kecamatan Medan Belawan dan dari semua kelurahan di kecamatan Medan Belawan ini, kelurahan Belawan I memiliki restoran dan rumah makan terbanyak.

Gambar 7.1. Banyaknya Hotel, Restoran, dan Warung Makan / Minum di Kecamatan Medan Belawan, 2020



Sumber: Kantor Lurah Kecamatan Medan Belawan

Tabel 7.1 Jumlah Hotel, Bioskop, Night Club dan Bilyard Menurut Kelurahan Tahun 2020

Kelurahan	Hotel/ Losmen	Bioskop	Night Club/ Karaoke	Bilyard
(1)	(2)	(3)	(4)	(5)
1. Belawan Pulau Sicanang	0	0	0	0
2. Belawan Bahagia	0	0	0	0
3. Belawan Bahari	1	0	0	0
4. Belawan II	1	0	1	0
5. Bagan Deli	0	0	1	0
6. Belawan I	1	0	4	0
Jumlah	3	0	6	0
2019	3	0	6	0

Sumber: Kantor Lurah Kecamatan Medan Belawan

Tabel 7.2 Banyaknya Rumah Makan/Restoran dan Warung Minum Menurut Kelurahan Tahun 2020

Kelurahan	Restoran/ R.Makan	Warung Makan/ Minum
(1)	(2)	(3)
1. Belawan Pulau Sicanang	4	87
2. Belawan Bahagia	4	62
3. Belawan Bahari	6	45
4. Belawan II	6	107
5. Bagan Deli	10	112
6. Belawan I	24	88
Jumlah	54	501
2019	54	501

Sumber: Kantor Lurah se Kecamatan Medan Belawan

Tabel 7.3 Jumlah Panti Pijat, Masseur, Pangkas, Salon dan Praktek Dukun Patah Menurut Kelurahan Tahun 2020

Kelurahan	Panti Pijat/ Masseur	T.Pangkas	Salon Kecantikan	Dukun Patah
(1)	(2)	(3)	(4)	(5)
1. Belawan Pulau Sicanang	0	5	8	1
2. Belawan Bahagia	1	8	5	2
3. Belawan Bahari	1	4	2	0
4. Belawan II	0	7	8	1
5. Bagan Deli	1	6	6	0
6. Belawan I	1	17	15	1
Jumlah	4	47	44	5
2019	4	47	44	5

Sumber: Kantor Lurah se Kecamatan Medan Belawan

Tabel 7.4 Jumlah Tempat Video Game/Play Station, Penyewaan Kaset Video/VCD/DVD dan Warnet/Game Online Menurut Kelurahan Tahun 2020

Kelurahan	Video Game/ Play Station	Penyewaan Kaset Video/ VCD/ DVD	Warnet/ Game Online
(1)	(2)	(3)	(4)
1. Belawan Pulau Sicanang	3	0	3
2. Belawan Bahagia	4	0	2
3. Belawan Bahari	3	0	1
4. Belawan II	4	0	2
5. Bagan Deli	1	0	2
6. Belawan I	3	0	4
Jumlah	18	3	14
2019	18	3	14

Sumber: Kantor Lurah se Kecamatan Medan Belawan

BAB VIII

KEUANGAN DAN HARGA

Pada Tahun 2020 di Kecamatan
Belawan terdapat

5 Bank

1 Leasing/Finance

1 Valuta Asing

5 Koperasi

1 Pegadaian



Banyaknya Lembaga Keuangan menurut Kelurahan di Kecamatan Medan Belawan Tahun 2020

Ketersediaan fasilitas keuangan untuk menunjang kegiatan ekonomi masyarakat di kecamatan Medan Belawan masih sangat terbatas. Terdapat hanya 5 bank, 1 valas, dan 5 koperasi dan 1 unit pegadaian di kecamatan Medan Belawan tahun 2020.

<https://medankota.bps.go.id>

Tabel 8.1 Banyaknya Lembaga Keuangan Menurut Kelurahan Tahun 2020

Kelurahan	BANK	Leasing/ Finance	Valuta Asing
(1)	(2)	(3)	(4)
1. Belawan Pulau Sicanang	0	0	0
2. Belawan Bahagia	0	0	0
3. Belawan Bahari	0	0	0
4. Belawan II	2	0	0
5. Bagan Deli	0	0	0
6. Belawan I	3	1	1
Jumlah	5	1	1
2019	5	1	2

Sumber: Kantor Lurah se Kecamatan Medan Belawan

Tabel 8.1 Lanjutan

Kelurahan	Koperasi	Pegadaian	Jumlah
(1)	(5)	(6)	(7)
1. Belawan Pulau Sicanang	1	0	1
2. Belawan Bahagia	0	1	1
3. Belawan Bahari	1	0	1
4. Belawan II	1	0	3
5. Bagan Deli	1	0	1
6. Belawan I	1	0	6
Jumlah	5	1	13
2019	5	1	14

Sumber: Kantor Lurah se Kecamatan Medan Belawan

The image features a central graphic composed of several overlapping circles. A large black circle is the base, with a smaller blue circle partially overlapping it from the right. This blue circle is further surrounded by a light blue ring and a thin black ring. The word "LAMPIRAN" is written in white, bold, uppercase letters across the center of the black circle. A faint watermark URL is visible in the background.

LAMPIRAN

<http://www.kota.bps.go.id>

Daftar 1: Nama Camat dan Lamanya menjabat di Kecamatan Medan Belawan sejak Tahun 1974 s/d sekarang

No.	N a m a	Tahun Masa Jabatan
(1)	(2)	(3)
1.	H. Mahmud Saidin	1974 – 1980
2.	Agus Salim Daulay, BA	1980 – 1982
3.	Drs. Maward1. G	1982 – 1985
4.	Drs. Afifuddin Lubis	1985 – 1987
5.	Drs. Anwar Ritonga	1987 – 1989
6.	Drs. Syahrial Lubis	1989 – 1991
7.	Ahmad husni Nasution, BA	1991 – 1993
8.	H. Abdul Malik Dalimunte, SH	1993 – 1997
9.	Drs. Abdullah Hutasuhut	1997 – 1999
10.	Drs. Chandra Ansari	1999 – 1999
11.	Drs. Mansur Usman	1999 – 2004
12.	Pardemean Siregar, SH	2004 – 2007
13.	M. Ridho Fahlevi Lubis, AP, MSI	2007 – 2016
14.	Nasib, S.Sos MSi (Plt)	2016 – 2016
15.	Drs. Syaiful Helmy Nst	2016 – 2016
16.	H.Panangaran Nasution, S.Sos	2016 – 2016
17.	Drs. Andi S.Harahap	2016 – 2016
18.	Drs. Said Chaidir, MSP	2016 – 2016
19.	Rudi Faizal Lubis	2016 – 2018
20.	Ahmad, SP	2018 – 2021
21.	Subhan Fajri Harahap, SSTP, M.AP	2021 - Sekarang

Sumber: Kantor Camat Medan Belawan.

Daftar 2: Nama Lurah dan Lamanya Menjabat menurut Kelurahan di Kecamatan Medan Belawan

No (1)	N a m a (2)	Lamanya Menjabat (3)
1.	<u>Belawan Sicanang</u>	
	- Nalo Sinulingga – 1971
	- Beate Barus	1971 – 1981
	- Israel Tumanggor	1981 – 1991
	- Amat Ngali	1991 – 1999
	- Dayat Samosir	1999 – 2000
	- H. Effendi Bintara	2000 – 2004
	- Erwin	2004 – 2006
	- Khoiril Bakti	2006 – 2016
	- Baharuddin	2016 – 2016
	- M. Yusuf Siregar	2016 – 2016
	- Ahmad Fauzi Nastion, S.H	2016 – 2016
	- M. Yusuf Siregar	2016 – 2016
	- Aidil Yusra	2016 – 2020
	- Zulkifly	2020 – 2021
	- Deby Fauziah, S.Sos, MAP	2021 - Sekarang
2.	<u>Belawan Bahagia</u>	
	- Amat Ngali	1998 – 1991
	- Azwar. D	1991 – 2004
	- Djuhari	2004 – 2016
	- Syamsul A. Nasution, S.STP, MAP	2016 – 2016
	- Sahran Siregar, S.Sos	2016 – 2016
	- Aji Torof	2016 – 2020
	- Ali Mukti Nasution, SH	2020 - Sekarang

3.	Belawan Bahari	
	- Abdul Chalik. BA	1988 – 1995
	- Affan Andi	1995 – 1999
	- Badrul Akmal	1997 – 2000
	- Baginda Siregar	2000 – 2002
	- Fahri Matondang	2002 – 2002
	- Suharto P. Hasibuan	2002 – 2004
	- Mopul	2004 – 2005
	- Suryono, BSc	2005 – 2015
	- Yusrizal Nst	2015 – 2017
	- Sonang Saing, SE	2017 – Sekarang

Lampiran

Daftar 2 : Lanjutan.....

No	N a m a	Lamanya Menjabat
(1)	(4)	(5)
4.	<u>Belawan II</u>	
	- Muhayat	1952 – 1969
	- Abbas Negara	1969 – 1971
	- Kasdi	1971 – 1981
	- Machus Bustam1. BSc	1981 – 1986
	- M. Harahap	1986 – 1997
	- Khairul Bakti	1997 – 2004
	- Aidil Arifin	2004 – 2005
	- H. Effendi Bintara	2005 – 2016
	- Rudi Asriandy, S.STP	2016 – 2016
	- Pajaruddin,S.Sos	2016 – 2016
	- Sutrisno	2016 – 2020
	- Yose Ferry, S.Sos	2020 - sekarang
5.	<u>Bagan Deli</u>	
	- Hasyim Syam	1969 – 1988
	- Machus Bustam1. BSc	1988 – 1997
	- Syahrial Amri	1997 – 2000
	- Badrul Akmal	2000 – 2016
	- Khairul Bakti	2016 – 2017
	- Yose Fery, S.Sos	2017 – 2017
	- Irwansyah Lubis, S.H	2017 – 2015
	- Saut Sinaga (PLT)	2015 – 2015
	- Zainal Abidin	2015 – 2020
	- Zulashari, SP	2020 - sekarang

6.	<u>Belawan I</u>	
	- Baiduzzaman	1945 – 1971
	- H. Harunyah	1971 – 1981
	- Slamet	1981 – 1995
	- Bilai Efendi	1995 – 2000
	- Syaifuddin Hrp	2000 – 2002
	- Maulana Hrp	2002 – 2004
	- Aisil Yusra	2004 – 2015
	- Budy Ansary, S.STP, M.Si	2015 – 2015
	- Muhammad H. Jamhur	2015 – 2020
	- Siti Maryam, S.Sos	2020 - sekarang

Sumber: Kantor Camat Medan Belawan.

Lampiran

Daftar 3: Daftar Nama dan Alamat Kantor Kelurahan di Kecamatan Medan Belawan, 2018

Kelurahan	Nama Lurah	Alamat Kantor Kelurahan & Telp.
(1)	(2)	(3)
1. Belawan Pulau Sicanang	Zulkifli	Jl. Kelapa RS Kusta
2. Belawan Bahagia	Ali Mulkti Nst, SH	Jl. Terubuk No. 23
3. Belawan Bahari	Sonang Saing, SE	Jl. Pulau Sinabang
4. Belawan II	Yose Ferry, S.Sos	Jl. Cianjur Gang VII
5. Bagan Deli	Zul Ashari, SP	Jl. Besar Bagan Deli
6. Belawan I	Siti Maryam, S.Sos	Jl. Deli Uni Kampung

Sumber: Kantor Camat Medan Belawan

DATA

MENCERDASKAN BANGSA



**BADAN PUSAT STATISTIK
KOTA MEDAN**

Jl. Gaperta No. 311 Helvetia - Medan 20124
Telp : (061) 8449285, Fax : (061) 8449270
Homepage : <http://medankota.bps.go.id>
E-mail : bps1275@bps.go.id

ISBN 978-602-405-202-7



9 786024 052027