

Katalog : 1102001.1276040

Kecamatan

BINJAI UTARA DALAM ANGKA

Binjai Utara Sub District in Figures

2017



**BADAN PUSAT STATISTIK
KOTA BINJAI**
BPS-Statistics of Binjai Municipality

Kecamatan

BINJAI UTARA DALAM ANGKA

Binjai Utara Sub District in Figures

2017



Kecamatan Binjai Utara Dalam Angka

Binjai Utara Sub District in Figures

2017

ISSN: 2406-8497

No. Publikasi/*Publication Number*: 12760.1710

Katalog/*Catalog*: 1102001.1276040

Ukuran Buku/*Book Size*: 14,8 cm x 21 cm

Jumlah Halaman/*Number of Pages*: xx + 86 halaman /*pages*

Naskah/*Manuscript*:

Badan Pusat Statistik Kota Binjai

BPS-Statistics of Binjai Municipality

Penyunting/*Editor*:

Badan Pusat Statistik Kota Binjai

BPS-Statistics of Binjai Municipality

Gambar Kover oleh/*Cover Designed by*:

Badan Pusat Statistik Kota Binjai

BPS-Statistics of Binjai Municipality

Diterbitkan oleh/*Published by*:

© **BPS Kota Binjai**/*BPS-Statistics of Binjai Municipality*

Dicetak oleh/*Printed by*:

CV. Rilis Grafika

Dilarang mengumumkan, mendistribusikan, mengomunikasikan, dan/atau menggandakan sebagian atau seluruh isi buku ini untuk tujuan komersial tanpa izin tertulis dari Badan Pusat Statistik

Prohibited to announce, distribute, communicate, and/or copy part or all of this book for commercial purpose without permission from BPS-Statistics Indonesia

TIM PENYUSUN

Kecamatan Binjai Utara Dalam Angka
Binjai Utara Sub District in Figures
2017

Penanggung Jawab Umum/Board of Director

Sunanto, SE

Penulis/Author

Ampera J. Sitepu

Naskah/Scripture

Soni Sagita Purba

Penyunting/ Editor

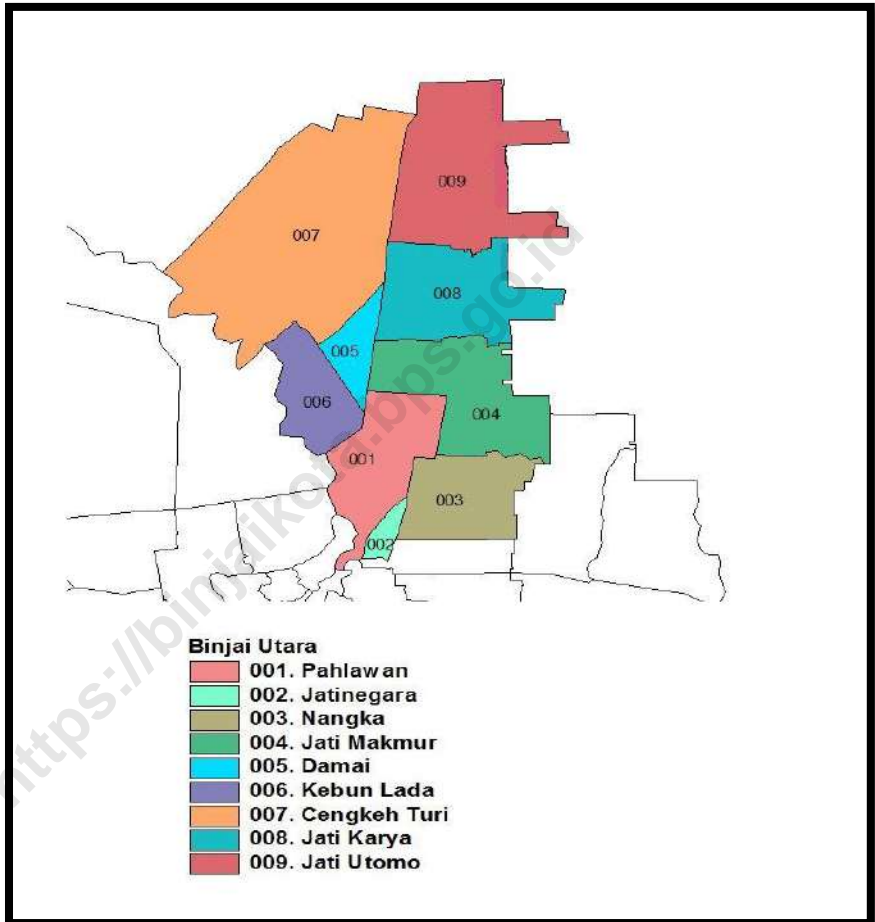
Cornelia Tenar Mannita Tarigan

Gambar Kulit/Cover Design

Template Infografis/Infographic Template

Alfrince Sonifati Hulu

PETA WILAYAH KECAMATAN BINJAI UTARA
MAP OF BINJAI UTARA SUB DISTRICT



KEPALA BPS KOTA BINJAI
CHIEF STATISTICIAN OF BINJAI MUNICIPALITY



SUNANTO, SE



KATA PENGANTAR

Dengan memanjatkan puji syukur kehadirat Tuhan Yang Maha Kuasa Badan Pusat Statistik Kota Binjai telah dapat menyelesaikan Publikasi Kecamatan Binjai Utara Dalam Angka 2017 dengan kondisi dan keadaan akhir tahun 2016. Publikasi ini merupakan lanjutan atas kerjasama antara Koordinator Statistik Kecamatan Binjai Utara dengan Dinas/Jawatan dan Instansi yang berada di Wilayah Kecamatan Binjai Utara.

Kami ucapkan terimakasih kepada Camat Binjai Utara dan Koordinator Statistik Kecamatan Binjai Utara beserta Dinas/Jawatan dan Lurah se Kecamatan Binjai Utara yang telah turut membantu terwujudnya publikasi ini.

Saran dan kritik dari berbagai pihak untuk perbaikan publikasi ini sangat kami harapkan. Akhirnya harapkan kami semoga penyajian data statistik ini dapat membantu dalam memenuhi kebutuhan masing-masing pihak yang memerlukannya serta bermanfaat bagi para pemakainya.

Binjai, Oktober 2017
Kepala Badan Pusat Statistik
Kota Binjai

Sunanto, SE



BPS-Statistics of Binjai Municipality would like to thank God Almighty for have finished and published this book : Binjai Utara Sub District in Figures 2017 with the data condition is the end of 2016. This publication is a continuation of the cooperation between the Statistic Coordinator of Binjai Utara Sub District with civil and urban village head of Binjai Utara.

We would like to express our gratitude to the Sub District Head of Binjai Utara and Statistic Coordinator of Binjai Utara Sub District along civil and urban village head of Binjai Utara complete this book as well.

Suggestions and critics are hopefully needed for the revision of the next edition. At last but not at least, we wish the publication of the statistics data accurately gives information for those who need it.

*Binjai, October 2017
Chief Statistician of
Binjai Municipality*

Sunanto, SE

DAFTAR ISI/CONTENTS

	halaman page
Peta Wilayah Kecamatan Binjai Utara/ <i>Map Of Binjai Utara Sub district.</i>	v
Kepala BPS Kota Binjai/ <i>Chief Statistician Of Binjai Municipality</i>	vii
Kata Pengantar/ <i>Preface</i>	ix
Daftar Isi/ <i>Contents</i>	xi
Daftar Tabel/ <i>List Of Tables</i>	xiii
Daftar Gambar/ <i>List Of Figures</i>	xix
1 Geografi/ <i>Geography</i>	1
2 Pemerintahan/ <i>Government</i>	9
3 Kependudukan/ <i>Population</i>	15
4 Sosial/ <i>Social</i>	29
5 Pertanian/ <i>Agriculture</i>	55
6 Industri/ <i>Industry</i>	67
7 Keuangan dan Harga/ <i>Finance and Price</i>	77
Lampiran/ <i>Appendix</i>	82

DAFTAR TABEL/TABLES

	halaman page
1	GEOGRAFI/ GEOGRAPHY
1.1	Luas Wilayah Kecamatan Binjai Utara menurut Kelurahan, 2016/ <i>Total Area of Binjai Utara Sub district by Locality, 2016...</i> 6
1.2	Perbandingan Curah Hujan di Kecamatan Binjai Utara, 2016/ <i>Comparison of Rainfall in Binjai Utara Sub district, 2016</i> 7
1.3	Jarak (Km) dan Waktu Tempuh (Jam) dari Kantor Kepala Desa/Lurah ke Kantor Camat, 2014/ <i>Mileage and Travelling Time from Office of Locality to Office of Binjai Utara Sub district, 2014</i> 8
2	PEMERINTAHAN/ GOVERNMENT
2.1	Jumlah Satuan Lingkungan Setempat Menurut Kelurahan, 2016/ <i>Total of Neighbourhoods by Locality, 2016</i> 12
2.2	Klasifikasi Kelurahan Menurut Tingkat Perkembangan, 2016/ <i>Classification of Locality By Development Level, 2016</i> 13
2.3	Jumlah Anggota Perlindungan Masyarakat (LINMAS) Menurut Kelurahan, 2016/ <i>Total of Members of Community Protection By Locality, 2016</i> 14
3	KEPENDUDUKAN/ POPULATION
3.1	Luas, Jumlah Penduduk dan Kepadatan Penduduk Menurut Kelurahan, 2016/ <i>Total Area, Total Population and Population Density by Locality, 2016</i> 21
3.2	Jumlah Penduduk Dirinci Menurut Jenis Kelamin dan Kelurahan di Kecamatan Binjai Utara, 2016/ <i>Total Population by Sex and Locality in Binjai Utara Sub district, 2016</i> 22

3.3	Jumlah Penduduk Menurut Jenis Kelamin dan Kelompok Umur di Kecamatan Binjai Utara, 2016/ <i>Total Population by Sex and Group Age in Binjai Utara Sub district, 2016</i>	23
3.4	Jumlah Penduduk, Rumah Tangga dan Rata-rata Jiwa per Rumah Tangga Menurut Kelurahan, 2016/ <i>Total Population, Total Households and Average Member per Household by Locality, 2016</i>	24
3.5	Jumlah Penduduk Kecamatan Binjai Utara Menurut Jenis Kelamin, 2007-2016/ <i>Total Population of Binjai Utara Sub district by Sex, 2007 – 2016</i>	25
3.6	Jumlah Kelahiran, Kematian, Penduduk Datang, dan Penduduk Pergi Menurut Kelurahan, 2016/ <i>Total Births, Deaths, Population In, Population Out by Locality, 2016</i>	26
3.7	Persentase Penduduk Menurut Agama dan Jenis Kelamin di Kecamatan Binjai Utara, 2010/ <i>Percentage of Population by Religion and Sex in Binjai Utara Sub district, 2010</i>	27

4. SOSIAL/SOCIAL

4.1	Jumlah TK, Murid, dan Guru TK Negeri dan Swasta Menurut Kelurahan, 2016/ <i>Total of Public and Private Kindegartens, Pupil and Teachers by Locality, 2016</i>	35
4.2	Jumlah SD, SLTP, SMU/SMK Negeri dan Swasta Menurut Kelurahan, 2016/ <i>Total of Elementary Schools, Junior High Schools and Senior High Schools/Vocational High Schools by Localitty, 2016</i>	36
4.3	Jumlah Sekolah, Murid, dan Guru SD Negeri dan Swasta Menurut Kelurahan, 2016/ <i>Total of Public and Private Elementary Schools, Pupil and Teachers by Locality, 2016</i>	37
4.4	Jumlah Sekolah, Murid, dan Guru SLTP Negeri dan Swasta Menurut Kelurahan 2016/ <i>Total of Public and Private Junior High Schools, Pupil and Teachers by Locality, 2016</i>	38
4.5	Jumlah Sekolah, Murid, dan Guru SMU Negeri dan Swasta Menurut Kelurahan, 2016/ <i>Total of Public and Private Senior High Schools, Pupil and Teachers by Locality, 2016</i>	39

4.6	Jumlah Sekolah, Murid, dan Guru SMK Negeri dan Swasta Menurut Kelurahan, 2016/ <i>Total of Public and Private Vocational Schools, Pupil and Teachers by Locality, 2016</i>	40
4.7	Jumlah Sekolah, Murid, dan Guru Madrasah Negeri dan Swasta di Kecamatan Binjai Utara, 2016/ <i>Total of Public and Private Schools, Pupil and Teachers in Binjai Utara Sub district, 2016</i>	41
4.8	Banyaknya Madrasah, Lokal, Guru dan Murid Diniyah Menurut Kelurahan di Kecamatan Binjai Utara, 2016/ <i>Total of Diniyah Schools, Classrooms and Teachers by Locality in Binjai Utara Sub district, 2016</i>	42
4.9	Banyaknya Madrasah, Lokal, Guru dan Murid Ibtidaiyah Menurut Kelurahan di Kecamatan Binjai Utara, 2016/ <i>Total of Tsanawiyah Schools, Classrooms and Teachers by Locality in Binjai Utara Sub district, 2016</i>	43
4.10	Banyaknya Madrasah, Lokal, Guru dan Murid Tsanawiyah Menurut Kelurahan di Kecamatan Binjai Utara, 2016/ <i>Total of Tsanawiyah Schools, Classrooms and Teachers by Locality in Binjai Utara Sub district, 2016</i>	44
4.11	Banyaknya Madrasah, Lokal, Guru dan Murid Aliyah Menurut Kelurahan di Kecamatan Binjai Utara, 2016/ <i>Total of Tsanawiyah Schools, Classrooms and Teachers by Locality in Binjai Utara Sub district, 2016</i>	45
4.12	Jumlah Sarana Kesehatan di Kecamatan Binjai Utara Menurut Kelurahan, 2016/ <i>Total of Health Facilities in Binjai Utara Sub district by Locality, 2016</i>	46
4.13	Basis Program Keluarga Berencana Nasional di Kecamatan Binjai Utara, 2016/ <i>Basic Program of National Family in Binjai Utara Sub district, 2016</i>	47
4.14	Jumlah Akseptor Keluarga Berencana Aktif Menurut Kelurahan dan Jenis Alat Kontrasepsi yang Digunakan, 2016/ <i>Total of Active Acceptor of Family Planning by Locality and Type of Used Contraceptive Tool, 2016</i>	48

4.15	Jumlah Keluarga Sejahtera (KS) Menurut Tahapan dan Kelurahan di Kecamatan Binjai Utara, 2016/ <i>Total of Prosperous Family by Prosperity Level and Locality in Binjai Utara Sub district, 2016</i>	49
4.16	Jumlah Rumah Ibadah Menurut Kelurahan di Kecamatan Binjai Utara, 2016/ <i>Total of Praying House by Locality in Binjai Utara Sub district, 2016</i>	50

5 PERTANIAN/ AGRICULTURE

5.1	Luas Lahan Menurut Penggunaan di Kecamatan Binjai Utara, 2016 / <i>Land Area by Type of Utilization in Binjai Utara Sub district, 2016</i>	57
5.2	Luas Panen dan Produksi Padi dan Palawija di Kecamatan Binjai Utara, 2016/ <i>Harvest Area and Production of Paddy and Secondary Crops in Binjai Utara Sub district, 2016</i>	58
5.3	Luas Panen dan Produksi Hortikultura di Kecamatan Binjai Utara, 2016/ <i>Harvest Area and Production of Horticulture in Binjai Utara Sub district, 2016</i>	59
5.4	Produksi Buah-buahan di Kecamatan Binjai Utara, 2016/ <i>Poduction of Fruits in Binjai Utara Sub district, 2016</i>	60
5.5	Populasi Ternak Besar di Kecamatan Binjai Utara, 2016/ <i>Large Livestock in Binjai Utara Sub district, 2016</i>	61
5.6	Populasi Ternak Kecil di Kecamatan Binjai Utara, 2016/ <i>Small Livestock in Binjai Utara Sub district, 2016</i>	62
5.7	Populasi Ternak Unggas di Kecamatan Binjai Utara Tahun 2016/ <i>Poultry Population in Binjai Utara Sub district, 2016</i>	63

6 INDUSTRI/ INDUSTRY

6.1	Jumlah Industri Menurut Klasifikasi dan Kelurahan di Kecamatan Binjai Utara, 2016/ <i>Total of Industries by Classification and Locality in Binjai Utara Sub district, 2016</i>	70
-----	---	----

6.2	Jumlah Rumah Tangga Pelanggan Listrik dan PDAM di Kecamatan Binjai Utara, 2016/ <i>Total Household Customers of Electric Power and Water in Binjai Utara Sub district, 2016</i>	71
6.3	Jumlah Pasar Menurut Jenisnya di Kecamatan Binjai Utara, 2014/ <i>Total of Markets by Type in Binjai Utara Sub district, 2014</i>	72
6.4	Jumlah Restoran/Rumah Makan di Kecamatan Binjai Utara, 2014/ <i>Total of Restaurants/Food Corners in Binjai Utara Sub district, 2014</i>	73
6.5	Jumlah Hotel di Kecamatan Binjai Utara, 2014/ <i>Total of Hotels in Binjai Utara Sub district, 2014</i>	74

7 KEUANGAN DAN HARGA/ FINANCE AND PRICE

7.1	Target dan Pencapaian Pajak Bumi dan Bangunan Menurut Kelurahan, 2016/ <i>Target and Realization of Land and Building Tax by Locality, 2016</i>	80
7.2	Jumlah Koperasi dan Jumlah Anggota Koperasi Menurut Jenisnya di Kecamatan Binjai Utara, 2016/ <i>Total of Cooperations and Cooperation Member by Type of Cooperation in Binjai Utara Sub district, 2016</i>	81

LAMPIRAN/ APPENDIX

1	Nama – Nama Camat yang Pernah Menjabat di Kecamatan Binjai Utara/ <i>Names of Sub district Head Offices Served in Binjai Utara Sub district</i>	87
2	Nama Lurah se - Kecamatan Binjai Utara, 2016/ <i>Names of Locality Head Offices of Binjai Utara Sub district, 2016</i>	88

DAFTAR GAMBAR/LIST OF FIGURES

	halaman page
1.1 Luas Wilayah Kecamatan Binjai Utara menurut Kelurahan, 2016/ <i>Total Area of Binjai Utara Sub district by Locality , 2016..</i>	5
3.1 Perkembangan Jumlah Penduduk di Kecamatan Binjai Utara, 2007-2016 / <i>Number of Population by Sex in Binjai Municipality, 2011 – 2016</i>	18
3.2 Perbandingan Jumlah Penduduk Menurut Kelompok Umur dan Jenis Kelamin di Kecamatan Binjai Utara, 2016 / <i>Comparison of Total Population by Group Age and Sex in Binjai Utara Sub district, 2016</i>	19
3.3 Perbandingan Jumlah Penduduk Menurut Kelurahan di Kecamatan Binjai Utara, 2016/ <i>Comparison of Total Population in Binjai Utara Sub district by Locality, 2016</i>	20
4.1 Jumlah Akseptor Keluarga Berencana Aktif Menurut Jenis Alat Kontrasepsi Yang Digunakan di Kecamatan Binjai Utara, 2016/ <i>Total of Active Acceptor of Family Planning by Type of Used Contraceptive Tool in Binjai Utara Sub district, 2016</i>	33
4.2 Jumlah Keluarga Sejahtera (KS) Menurut Tahapan di Kecamatan Binjai Utara , 2016/ <i>Total of Prosperous Family by Prosperity Level in Binjai Utara Sub district, 2016</i>	34
5.1 Luas Panen (Ha) dan Produksi Hortikultura (Ton) di Kecamatan Binjai Utara, 2016/ <i>Harvest Area and Production of Horticulture in Binjai Utara Sub district, 2016</i>	55
5.2 Luas Panen (Ha) dan Produksi Padi dan Palawija (Ton) di Kecamatan Binjai Utara, 2016/ <i>Harvest Area and Production of Paddy and Maize in Binjai Utara Sub district, 2016</i>	56
6.1 Jumlah Industri Menurut Klasifikasi dan Kelurahan di Kecamatan Binjai Utara, 2016/ <i>Total of Industries by Classification and Locality in Binjai Utara Sub district, 2016</i>	69

6.2	Persentase Rumah Tangga yang Memanfaatkan Listrik PLN dan Sumber Air PDAM, 2016/ <i>Percentage of Households Utilized PLN Electric and PDAM Water Supply, 2016</i>	70
7.1	Persentase Pencapaian Pajak Bumi dan Bangunan Menurut Kelurahan, 2016/ <i>Target and Realization of Land and Building Tax by Locality, 2016</i>	78
7.2	Persentase Koperasi Menurut Jenisnya di Kecamatan Binjai Utara, 2016/ <i>Total of Cooperations by Type in Binjai Utara Sub district, 2016</i>	79

<https://binjaitkota.bps.go.id>

GEOGRAFI

Geography

1

RATA-RATA CURAH HUJAN
DI KECAMATAN
BINJAI UTARA, 2016
*Average of Rainfall in
Binjai Utara Sub district,
2016*

211,67_{m/m}



Letak dan Geografis/*Location and Geography*

1. Terletak antara/*Located*

Lintang Utara/*North Latitude* : 3° 31' 40" – 3° 40' 2"

Bujur Timur/*East Longitude* : 98° 27' 3" – 98° 32' 32"

2. Letak diatas permukaan laut/
Heights above mean sea level

: ±30 m

3. Luas wilayah

: ±23,59 km²

4. Berbatasan dengan/*Bordered by*

Sebelah Utara/*North*

: Kab. Deli Serdang dan Kab. Langkat

Sebelah Selatan/*South*

: Kecamatan Binjai Kota dan
Binjai Timur

Sebelah Barat/*West*

: Kecamatan Binjai Utara

Sebelah Timur/*East*

: Kecamatan Binjai Timur dan
Kabupaten Deli Serdang

ULASAN

. Binjai Utara merupakan kecamatan dengan ketinggian rata-rata + 30 meter diatas permukaan laut, terletak pada posisi 3° 31' 40" – 3° 40' 2" Lintang Utara dan 98° 27' 3" – 98° 32' 32" Bujur Timur. Luas wilayah Kecamatan Binjai Utara adalah berupa daratan seluas 23,59 km².

Secara administratif, wilayah Binjai Utara memiliki batas – batas area sebagai berikut :

Utara : Kabupaten Deli Serdang dan Kabupaten Langkat

Selatan : Kecamatan Binjai Kota dan Binjai Timur

Barat : Kecamatan Binjai Utara

Timur : Kecamatan Binjai Timur dan Kabupaten Deli Serdang

Kecamatan Binjai Utara adalah daerah yang beriklim tropis dengan 2 musim yaitu musim hujan dan musim kemarau. Musim hujan dan musim kemarau biasanya ditandai dengan jumlah hari hujan pada tiap bulan terjadinya musim. Curah hujan tertinggi terjadi di bulan Oktober sebesar 609 m/m dengan hari hujan sebanyak 18 hari dalam 1 bulan. Kemudian, curah hujan tertinggi kedua terjadi di bulan September sebesar 386 m/m dengan hari hujan sebesar 20 hari.

DESCRIPTION

Binjai Utara Sub district is a sub district with average height around 30 meters above mean sea level, it is located between 3° 31' 40" – 3° 40' 2" North Latitude and 98° 27' 3" – 98° 32' 32" East Longitude. Binjai Utara sub district area is shaped in land by 23,59 km².

On administrative term, Binjai Utara sub district has areas with the borders as ;

North : Deli Serdang Municipality and Langkat Municipality

South : Binjai Kota and Binjai Timur Sub district

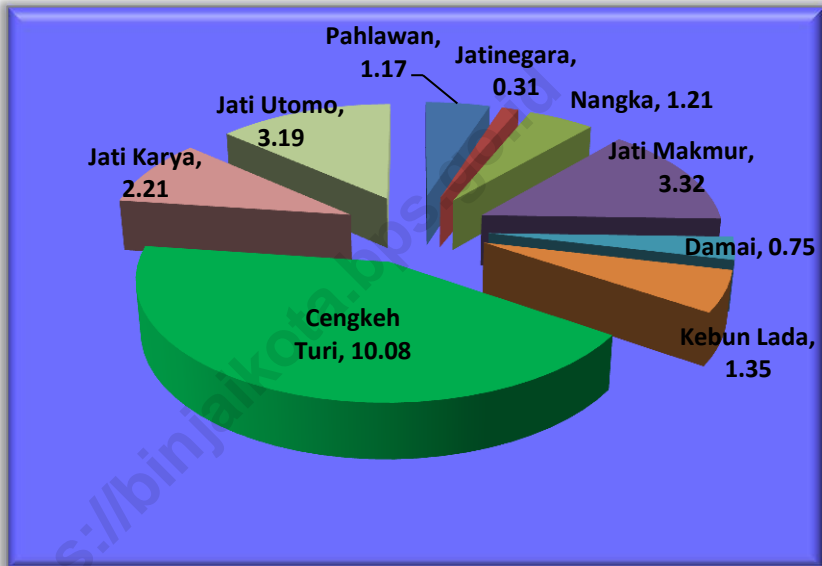
West : Binjai Utara Sub district

Timur : Binjai Timur Sub district and Deli Serdang Municipality

Binjai Utara is the sub district which has tropical climate with 2 (two) seasons, namely rainy season and dry season. Rainy season and dry season are usually are marked by number of rainy days on each of seasons occurring. The highest rainfall occured in August as much 609 m/m with 18 rainy days on a month. Then, the second highest rainfall occured in September as much 386 m/m with 20 rainy days on a month.

Gambar 1.1
Picture

Persentase Luas Wilayah Kecamatan Binjai Utara menurut Kelurahan, 2016
Percentage of Total Area of Binjai Utara Sub district by Locality, 2016



: Kantor Camat Binjai Utara/Office of Binjai Utara Sub district

Tabel 1.1 Luas Wilayah Kecamatan Binjai Utara menurut Kelurahan, 2016
Table Total Area of Binjai Utara Sub district by Locality, 2016

Kelurahan <i>Locality</i>	Luas Wilayah (km ²) <i>Total Area (square.km)</i>	Persentase luas wilayah (%) <i>Percentage of Total Area (%)</i>
(1)	(2)	(3)
1. Pahlawan	1,17	4,96
2. Jatinegara	0,31	1,31
3. Nangka	1,21	5,13
4. Jati Makmur	3,32	14,07
5. Damai	0,75	3,18
6. Kebun Lada	1,35	5,72
7. Cengkeh Turi	10,08	42,73
8. Jati Karya	2,21	9,37
9. Jati Utomo	3,19	13,52
Jumlah/Total	23,59	100,00

Sumber/Source : Kantor Camat Binjai Utara/Office of Binjai Utara Sub district

Tabel 1.2 Perbandingan Curah Hujan di Kecamatan Binjai Utara, 2016
Table Comparison of Rainfall in Binjai Utara Sub district, 2016

	Kelurahan <i>Locality</i>	Curah Hujan <i>Rainfall (m/m)</i>	Hari Hujan <i>Rainy Day</i>
	(1)	(2)	(3)
1.	Januari/ <i>January</i>	91	6
2.	Februari/ <i>February</i>	228	13
3.	Maret/ <i>March</i>	46	3
4.	April/ <i>April</i>	141	4
5.	Mei / <i>May</i>	370	11
6.	Juni/ <i>June</i>	148	13
7.	Juli / <i>July</i>	216	10
8.	Agustus/ <i>August</i>	82	8
9.	September/ <i>September</i>	386	20
10.	Oktober/ <i>October</i>	609	18
11.	November/ <i>November</i>	115	9
12.	Desember/ <i>December</i>	108	12
	Rata-rata/<i>Average</i>	211,67	10,58

Sumber/*Source* : Dinas Pertanian Kota Binjai/*Agriculture Service of Binjai Municipality*

Tabel 1.3 Jarak (Km) dan Waktu Tempuh (Jam) dari Kantor Kepala Desa/Lurah ke Kantor Camat, 2016
Table *Mileage and Travelling Time from Office of Locality to Office of Binjai Utara Sub district, 2016*

Kelurahan <i>Locality</i>	Jarak tempuh <i>Mileage(km)</i>	Waktu tempuh <i>Travelling Time (hour)</i>
(1)	(2)	(3)
1. Pahlawan	3	1
2. Jatinegara	4	1
3. Nangka	4	1
4. Jati Makmur	3	1
5. Damai	2	1
6. Kebun Lada	1	1
7. Cengkeh Turi	2	1
8. Jati Karya	3	1
9. Jati Utomo	3	1

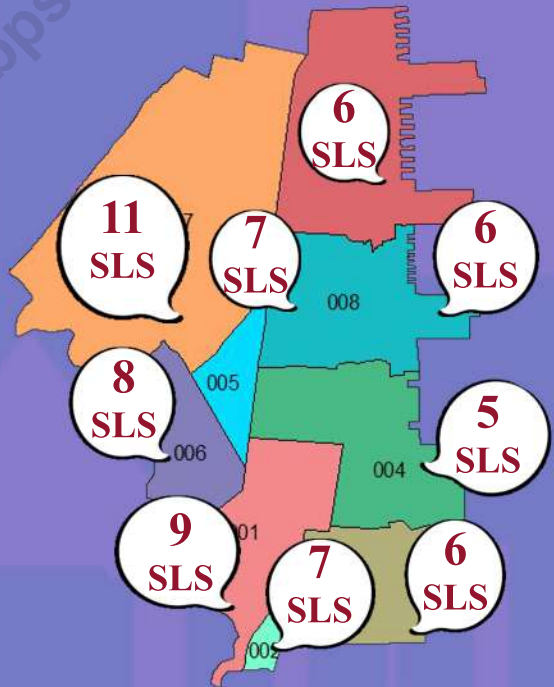
Sumber/Source : Potensi Desa 2014/*Village Potential 2014*



Satuan Lingkungan Setempat Binjai Utara, 2016

Binjai Utara

	001. Pahlawan
	002. Jatinegara
	003. Nangka
	004. Jati Makmur
	005. Damai
	006. Kebun Lada
	007. Cengkeh Turi
	008. Jati Karya
	009. Jati Utomo



ULASAN

Binjai Utara merupakan kecamatan yang memiliki 9 kelurahan dan 64 SLS (Satuan Lingkungan Setempat) yang tersebar di masing-masing kelurahan. Di Kota Binjai, Satuan Lingkungan Setempat dinamakan lingkungan. Kelurahan yang memiliki jumlah lingkungan terbanyak adalah Cengek Turi sebanyak 11 lingkungan.

Dari aspek pengembangan wilayah, semua kelurahan di Kecamatan Binjai Utara telah berada dalam tahap swasembada di berbagai sektor, termasuk sektor ekonomi dan pertanian. Namun, dari aspek ketahanan sosial, tidak terdapat anggota perlindungan masyarakat yang bertugas di wilayah Kecamatan Binjai Utara

DESCRIPTION

Binjai Utara is a sub district which consists of 9 village-level areas and 64 neighbourhoods spread over all the village-level areas. In Binjai municipality, neighbourhood is named by Lingkungan. The locality that has the largest number of lingkungan is Cengek Turi as much 11 Lingkungan.

Viewed by area development aspect, all of the localities in Binjai Utara Sub district have occupied self-supporting level for all sectors, included economy and agriculture sector. However, in aspect of social endurance, there is no member of community protection which officiated in Binjai Utara Sub district.

Tabel 2.1 Jumlah Satuan Lingkungan Setempat menurut Kelurahan, 2016
Table *Total of Neighbourhoods by Locality, 2016*

Kelurahan <i>Locality</i>	Satuan Lingkungan Setempat <i>Neighbourhood</i>	Jumlah <i>Total</i>
(1)	(2)	(3)
1. Pahlawan	Lingkungan	9
2. Jatinegara	Lingkungan	7
3. Nangka	Lingkungan	6
4. Jati Makmur	Lingkungan	5
5. Damai	Lingkungan	8
6. Kebun Lada	Lingkungan	5
7. Cengkeh Turi	Lingkungan	11
8. Jati Karya	Lingkungan	7
9. Jati Utomo	Lingkungan	6
Jumlah/Total		64

Sumber/Source : Kantor Camat Binjai Utara/Office of Binjai Utara Sub district

Tabel 2.2 **Klasifikasi Kelurahan Menurut Tingkat Perkembangan, 2016**
Table **Classification of Locality By Development Level, 2016**

Kelurahan <i>Locality</i>	Swadaya <i>Self - help</i>	Swakarya <i>Self-developing</i>	Swasembada <i>Self-supporting</i>
(1)	(2)	(3)	
1. Pahlawan	-	-	√
2. Jatinegara	-	-	√
3. Nangka	-	-	√
4. Jati Makmur	-	-	√
5. Damai	-	-	√
6. Kebun Lada	-	-	√
7. Cengkeh Turi	-	-	√
8. Jati Karya	-	-	√
9. Jati Utomo	-	-	√
Jumlah/Total	-	-	9

Sumber/Source : Kantor Camat Binjai Utara/Office of Binjai

PENDUDUK *Population*

3

JUMLAH PENDUDUK
Kecamatan BINJAI UTARA
2016

*Total of Population
in Binjai Utara Sub District
2016*

77 011
JIWA

<https://binjaitokota.go.id>

Sumber/Source : Proyeksi Penduduk Kota Binjai 2016/
Binjai Population Projection 2016

ULASAN

Binjai Utara merupakan kecamatan yang memiliki jumlah penduduk terbanyak di Kota Binjai. Pada tahun 2016, jumlah penduduk Kecamatan Binjai Utara adalah sebesar 77.011 jiwa dengan komposisi penduduk laki-laki sebesar 38.637 jiwa dan perempuan sebesar 38.374 jiwa. Jika ditinjau per kelurahan, jumlah penduduk terbanyak disumbang oleh Kelurahan Jati Utomo sebesar 16,45 persen dari total penduduk Kecamatan Binjai Utara (11.330 jiwa).

Sementara itu, kelurahan yang memiliki tingkat kepadatan penduduk tertinggi adalah Jatinegara sebesar 9.752 jiwa/km² dengan jumlah penduduk 3.023 jiwa dan luas wilayah hanya sebesar 0,31 km².

Dilihat dari kelompok umur, Kecamatan Binjai Utara merupakan kecamatan dengan struktur umur muda dengan jumlah penduduk terbanyak berada di kelompok umur 0 – 4 tahun dan 5 – 9 tahun. Di kecamatan ini, akan memungkinkan sekali terjadinya bonus demografi di tahun-tahun mendatang dengan melihat proporsi penduduk usia produktif (15 – 64 tahun) yang lebih besar dibandingkan jumlah penduduk usia non-produktif.

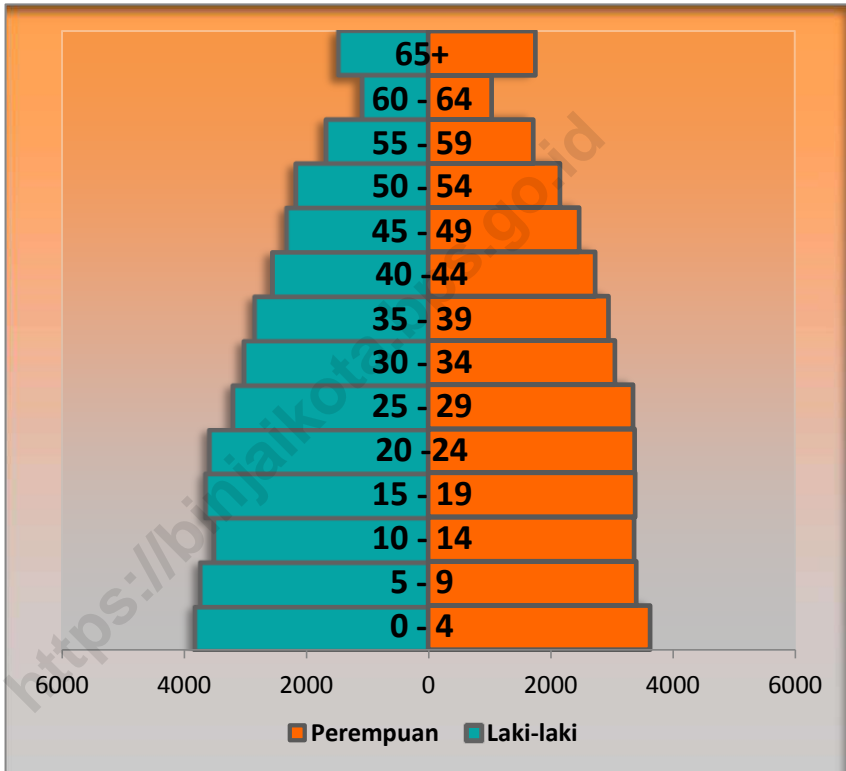
DESCRIPTION

Binjai Utara is the sub district that has the largest number of total population in Binjai municipality. In 2016, total population of Binjai Utara Sub district was 77.011 population comprising 38.637 male population and 38.374 female population. Analyzed by locality level, the largest number of total population was contributed by Cengkeh Turi Village e as much 16,45 percent of all total population in Binjai Utara Sub district (11.330 population).

Meanwhile, the locality with the highest density was Jatinegara as much 9.752 population/km² and total population up to 3.023 persons with total area as much 0,31 km².

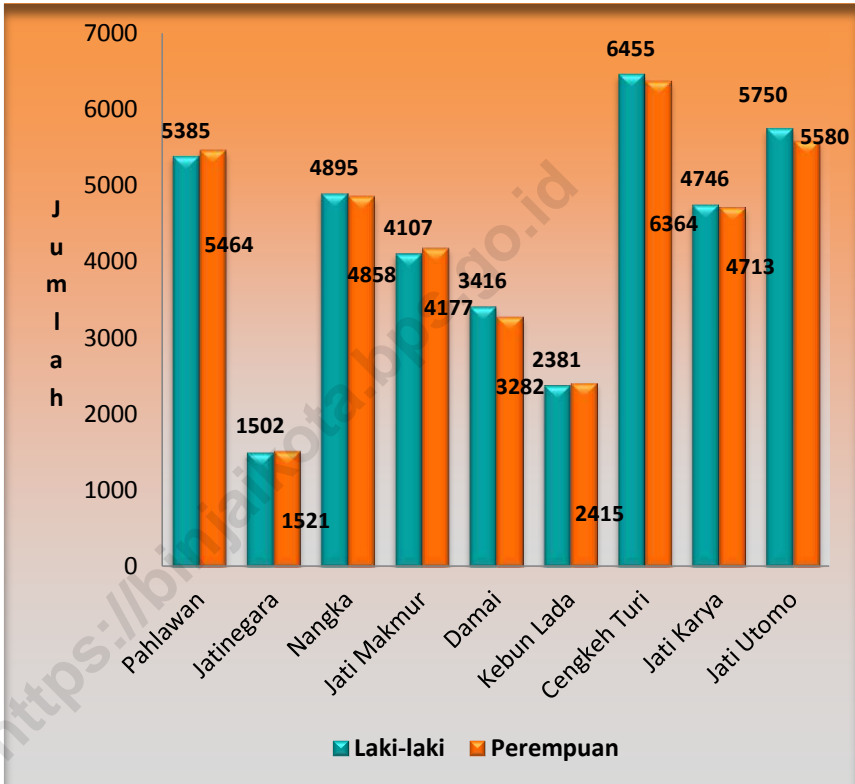
Viewed by group age, Binjai Utara sub district is the young-age structure population with the largest number population occupied by 0-4 years population and 5 – 9 years population. In this sub district, great opportunity comes for demographic dividend on the next years because of the larger proportion of productive-age population (15 – 64 years) than non-productive-age population.

Gambar 3.1 Perbandingan Jumlah Penduduk Menurut Kelompok Umur dan Jenis Kelamin di Kecamatan Utara, 2016
Picture Comparison of Total Population by Group Age and Sex in Binjai Utara Sub district, 2016



Sumber/Source : Proyeksi Penduduk Kota Binjai 2016/Binjai Population Projection 2016

Gambar 3.2 Jumlah Penduduk Dirinci Menurut Jenis Kelamin dan Kelurahan di Kecamatan Binjai Utara, 2016
Picture Total Population by Sex and Locality in Binjai Utara Sub district, 2016



Sumber/Source : Proyeksi Penduduk Kota Binjai 2016/Binjai Population Projection 2016

Tabel 3.1 Luas, Jumlah Penduduk dan Kepadatan Penduduk Menurut Kelurahan di Kecamatan Binjai Utara, 2016
Table *Total Area, Total Population and Population Density by Locality, 2016*

Komoditi <i>Commodity</i>	Luas (Km ²) <i>Total Area (square.km)</i>	Jumlah Penduduk <i>Total Population</i>	Kepadatan Penduduk (per km ²) <i>Population Density (/square.km)</i>
(1)	(2)	(3)	(4)
1. Pahlawan	1,17	10 849	9 273
2. Jatinegara	0,31	3 023	9 752
3. Nangka	1,21	9 753	8 060
4. Jati Makmur	3,32	8 284	2 495
5. Damai	0,75	6 698	8 931
6. Kebun Lada	1,35	4 796	3 553
7. Cengkeh Turi	10,08	6 364	1 272
8. Jati Karya	2,21	9 459	4 280
9. Jati Utomo	3,19	11 330	3 552
Jumlah/Total	23,59	77 011	3 265

Sumber/Source : Proyeksi Penduduk Kota Binjai 2016/*Binjai Population Projection 2016*

Tabel 3.2 Jumlah Penduduk Dirinci Menurut Jenis Kelamin dan Kelurahan di Kecamatan Binjai Utara, 2016
Table Total Population by Sex and Locality in Binjai Selatan Sub district, 2016

	Kelurahan <i>Locality</i>	Laki-laki <i>Male</i>	Perempuan <i>Female</i>	Jumlah <i>Total</i>
	(1)	(2)	(3)	(4)
1.	Pahlawan	5 385	5 464	10 849
2.	Jatinegara	1 502	1 521	3 023
3.	Nangka	4 895	4 858	9 753
4.	Jati Makmur	4 107	4 177	8 284
5.	Damai	3 416	3 282	6 698
6.	Kebun Lada	2 381	2 415	4 796
7.	Cengkeh Turi	6 455	6 364	6 364
8.	Jati Karya	4 746	4 713	9 459
9.	Jati Utomo	5 750	5 580	11 330
	Jumlah/Total	38 637	38 374	77 011

Sumber/Source : Proyeksi Penduduk Kota Binjai 2016/*Binjai Population Projection 2016*

Tabel 3.3 Jumlah Penduduk Menurut Jenis Kelamin dan Kelompok Umur di Kecamatan Binjai Utara, 2016
Total Population by Sex and Group Age in Binjai Utara Sub district, 2016

Golongan Umur <i>Group Age</i>	Laki-laki <i>Male</i>	Perempuan <i>Female</i>	Jumlah <i>Total</i>
(1)	(2)	(3)	(4)
0 - 4	3.813	3.629	7.442
5 - 9	3.726	3.405	7.131
10 - 14	3.506	3.365	6.871
15 - 19	3.637	3.388	7.025
20 - 24	3.581	3.381	6.962
25 - 29	3.198	3.351	6.549
30 - 34	3.018	3.052	6.070
35 - 39	2.843	2.953	5.796
40 - 44	2.559	2.732	5.291
45 - 49	2.321	2.469	4.790
50 - 54	2.175	2.150	4.325
55 - 59	1.685	1.714	3.399
60 - 64	1.095	1.034	2.129
65 - 69	693	764	1.457
70 - 74	413	487	900
75+	374	500	874
Jumlah/Total	38.636	38.377	77011

Sumber/Source : Proyeksi Penduduk Kota Binjai 2016/*Binjai Population Projection 2016*

Tabel 3.4 Jumlah Penduduk, Rumah Tangga dan Rata-rata Jiwa per Rumah Tangga Menurut Kelurahan di Kecamatan Binjai Utara, 2016
Total Population, Total Households and Average Member per Household by Locality, 2016

Kelurahan <i>Locality</i>	Jumlah Penduduk <i>Total Population</i>	Jumlah Rumah Tangga <i>Total Households</i>	Rata-rata Jiwa per Rumah Tangga <i>Average Member per Household</i>
(1)	(2)	(3)	(4)
1. Pahlawan	10 849	2 650	4,09
2. Jatinegara	3 023	854	3,54
3. Nangka	9 753	2 212	4,41
4. Jati Makmur	8 284	2 079	3,98
5. Damai	6 698	1 509	4,44
6. Kebun Lada	4 796	1 154	4,16
7. Cengkeh Turi	6 364	2 678	2,38
8. Jati Karya	9 459	2 171	4,36
9. Jati Utomo	11 330	2 425	4,67
Jumlah/Total	77 011	17 732	4,34

Sumber/Source : Proyeksi Penduduk Kota Binjai 2016/*Binjai Population Projection 2016*

Tabel 3.5 Jumlah Penduduk Kecamatan Binjai Utara Menurut Jenis Kelamin, 2008 - 2016
Total Population of Binjai Utara Sub district by Sex, 2008 - 2016

Tahun Years	Laki-laki Male	Perempuan Female	Jumlah Total
(1)	(2)	(3)	(4)
2008	36 125	36 292	72 417
2009	36 775	36 918	73 693
2010	35 305	35 087	70 392
2011	35 639	35 412	71 051
2012	35 885	35 671	71 556
2013	36 184	35 943	72 127
2014	37 679	37 379	75 058
2015	38 181	37 853	76 034
2016	38 637	38 374	77 011

Sumber/Source : Proyeksi Penduduk Kota Binjai 2008 - 2016/ Binjai Population Projection 2008 - 2017

Tabel 3.6 Jumlah Mutasi Penduduk Menurut Kelurahan di Kecamatan Binjai Utara, 2016
Table Total of Mutations by Locality in Binjai Utara Sub District, 2016

Kelurahan <i>Locality</i>	Kelahiran <i>Birth</i>	Kematian <i>Death</i>	Penduduk Datang <i>Population In</i>	Penduduk Pergi <i>Population Out</i>
(1)	(2)	(3)	(4)	(5)
1. Pahlawan	82	63	87	76
2. Jatinegara	54	49	55	63
3. Nangka	57	36	62	78
4. Jati Makmur	73	71	94	158
5. Damai	56	62	75	119
6. Kebun Lada	63	46	68	101
7. Cengkeh Turi	70	51	93	82
8. Jati Karya	54	51	89	73
9. Jati Utomo	48	39	77	76
Jumlah/Total	566	489	700	826

Sumber/Source : Kantor Camat Binjai Utara/Office of Binjai Utara sub district

Tabel 3.7 **Persentase Penduduk Menurut Agama dan Jenis Kelamin di Kecamatan Binjai Utara, 2010**
Table **Percentage of Population by Religion and Sex in Binjai Utara sub district, 2010**

Agama <i>Religion</i>	Laki-laki <i>Male</i>	Perempuan <i>Female</i>	Jumlah <i>Total</i>
(1)	(2)	(3)	(4)
Islam	90,03	89,87	89,96
Kristen Protestan	70,20	7,30	7,16
Katolik	0,63	0,62	0,62
Hindu	0,07	0,08	0,07
Budha	2,24	2,13	2,18
Konghucu	0,01	0,01	0,01
Lainnya	-	-	-
Jumlah/Total	100,00	100,00	100,00

Sumber/Source : Hasil Sensus Penduduk Kota Binjai 2010/ *Population Census of Binjai Municipality, 2010*

Tabel 3.8 Banyaknya Penduduk Usia 15 ke Atas Dirinci Menurut Pekerjaan Menurut Kelurahan di Kecamatan Binjai Utara, 2016

Kelurahan <i>Locality</i>	Bekerja	Tidak Bekerja	Jumlah
(1)	(2)	(3)	(4)
1. Pahlawan	4 201	1 431	5 632
2. Jatinegara	1 742	374	2 116
3. Nangka	4 473	1 380	5 853
4. Jati Makmur	4 320	1 502	5 822
5. Damai	3 231	1 437	4 668
6. Kebun Lada	2 349	829	3 178
7. Cengkeh Turi	5 191	1 485	6 676
8. Jati Karya	4 563	1 652	6 215
9. Jati Utomo	5 058	1 714	6 772
Jumlah/Total	35 128	11 804	46 932

Sumber/Source : Lurah Se Kecamatan Binjai Utara

Tabel 3.9 Banyaknya Tenaga Kerja Yang Bekerja Menurut Lapangan Pekerjaan Menurut Kelurahan di Kecamatan Binjai Utara, 2016

Kelurahan <i>Locality</i>	Pertanian	Indusri Rumah Tangga	PNS / ABRI	Lainnya	Jumlah
(1)	(2)	(3)	(4)	(5)	(6)
1. Pahlawan	61	156	182	3 802	4 201
2. Jatinegara	18	98	79	1 547	1 742
3. Nangka	82	182	118	4 091	4 473
4. Jati Makmur	89	164	138	3 929	4 320
5. Damai	68	167	173	2 823	3 231
6. Kebun Lada	66	176	162	1 945	2 349
7. Cengkeh Turi	194	169	81	4 747	5 191
8. Jati Karya	183	177	96	4 107	4 563
9. Jati Utomo	198	245	59	4 556	5 058
Jumlah/Total	959	1 534	1 088	31 547	35 128

Sumber/Source : Lurah Se Kecamatan Binjai Utara

SOSIAL Social

4

JUMLAH SEKOLAH DI KECAMATAN Binjai Utara 2016

*Total of school s in Binjai Utara
SUB DISTRICT 2016*



SD

Elementary School

45

SMP

Junior High School

13

SMA

Senior High School

15

ULASAN

Pada tahun 2016, infrastruktur di Kota Binjai telah berada pada kondisi yang baik. Di Kecamatan Binjai Utara, infrastruktur seperti pendidikan dan kesehatan merupakan suatu aspek yang telah berkembang dan menjadi fokus pembangunan wilayah setempat. Armada sarana dan tenaga kesehatan dan sarana dan tenaga pendidik merupakan hal yang tidak perlu dikhawatirkan lagi.

Pada tahun 2016, berdasarkan data yang diperoleh dari Dinas Pendidikan Kota Binjai, terhitung sebanyak 45 Sekolah Dasar (SD) yang terdiri dari 35 SD Negeri dan 10 SD Swasta, 13 Sekolah Menengah Pertama (SMP) yang terdiri dari 3 SMP Negeri dan 10 SMP Swasta, 15 Sekolah Menengah Umum/Sekolah Menengah Kejuruan (SMU/SMK) yang terdiri dari 1 SMU/SMK Negeri dan 14 SMU/SMK swasta yang tersebar di seluruh kelurahan di Binjai Utara .

Dilihat dari armada tenaga pendidikan, terdapat sekitar 521 guru SD, yang terdiri dari 448

DESCRIPTION

In 2016, infrastructure in Binjai municipality has been at good condition level. In Binjai Utara Sub district, infrastructure such as education and health are developed aspects and have been target to local area development. The existence of health facilities and practitioners as well as education facilities and teachers is undoubtedly case by population of Binjai municipality.

In 2016, based on data collected from Education Service of Binjai Municipality, recorded 45 elementary schools comprising 35 public elementary schools and 10 private elementary schools, 13 junior high school comprising 3 public junior high school and 10 private junior high school, 15 senior high school/vocational high school comprising 1 public senior high school/vocational high school and 14 senior high school/vocational high school spread over all of the localities in Binjai Utara Sub district.

Viewed by education practitioners, there are 521 elementary school teachers,

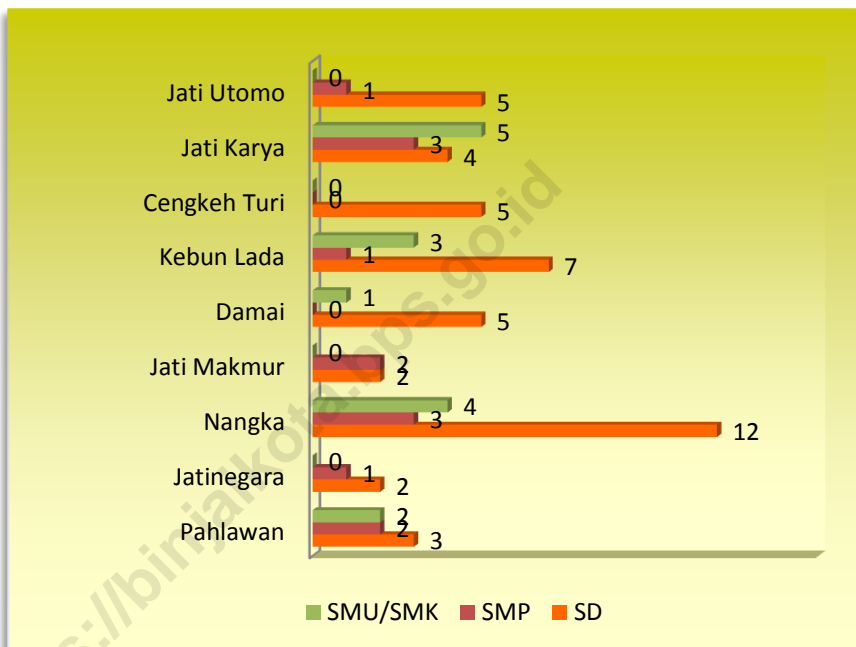
guru negeri dan 73 guru SD swasta, 245 guru SMP yang terdiri dari 134 guru SMP negeri dan 111 guru SMP swasta, 147 guru SMA yang terdiri dari 61 guru SMU negeri, 86 guru SMU swasta dan 113 guru SMK swasta.

Ditinjau dari aspek kesehatan, terdapat banyak sarana kesehatan yang ada di Kecamatan Binjai Utara terdiri dari 3 unit rumah sakit, 2 unit puskesmas, 4 unit pustu, 57 unit posyandu, 31 praktek dokter dan 8 unit praktek bidan.

comprising 448 public teachers and 73 private teachers, 245 junior high school teachers comprising 134 public teachers and 111 private teachers, 147 senior high school teachers comprising 61 public teachers, 86 private teachers and 113 vocational high school teachers.

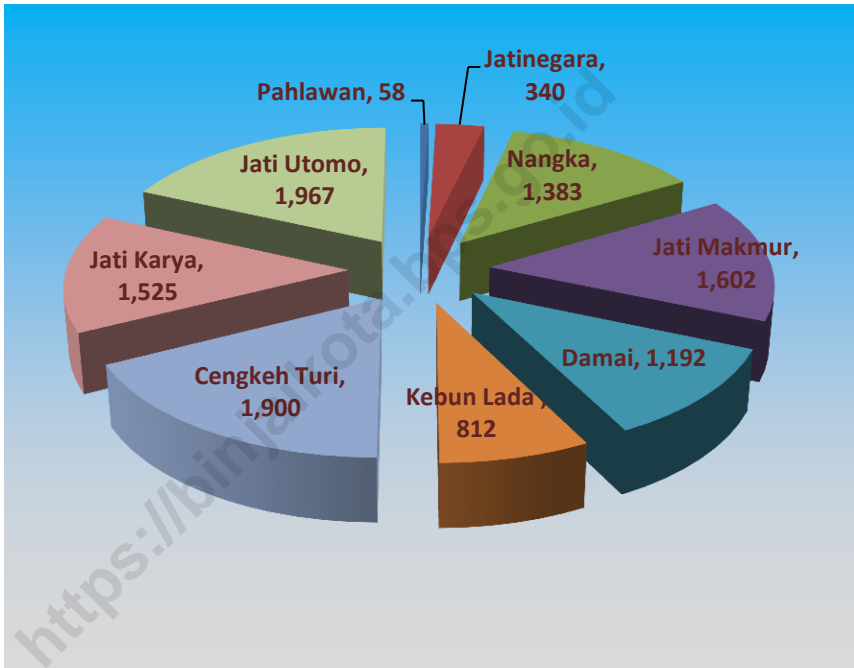
Analyzing by health aspect, there are many health facilities in Binjai Utara Sub district, consisting 3 hospitals, 2 public health centres, 4 unit public health sub centres, 57 integrated health service centres, 31 doctor practices and 8 midwife practices.

Gambar 4.1 Jumlah SD, SMP, dan SMU/SMK Menurut Kelurahan, 2016
Picture Total of Elementary Schools, Junior High Schools and Senior High Schools/Vocational High Schools by Locality, 2016



Sumber/Source : Dinas Pendidikan Kota Binjai/Education Service of Binjai Municipality

Gambar 4.2 **Persentase Pasangan Usia Subur (PUS) yang Menggunakan Alat Kontrasepsi Menurut Kelurahan di Kecamatan Binjai Utara, 2016**
Picture **Percentage of Total of Fertile-Age Couples Using Contraceptives According by Locality in Binjai Utara Sub District, 2016**



Sumber/Source : Dinas Pengendalian Penduduk dan Keluarga Berencana/Control of Population and Family Planning Office Binjai Municipality

Tabel 4.1 Jumlah TK, Murid, dan Guru TK Negeri dan Swasta Menurut Kelurahan, 2016
Table Total of Public and Private Kindegartens, Pupil and Teachers by Locality, 2016

Kelurahan <i>Locality</i>	TK <i>Kindegarten</i>		Murid TK <i>Pupil</i>		Guru <i>Teacher</i>	
	Negeri <i>Public</i>	Swasta <i>Private</i>	Negeri <i>Public</i>	Swasta <i>Private</i>	Negeri <i>Public</i>	Swasta <i>Private</i>
(1)	(2)	(3)	(4)	(5)	(6)	(7)
1. Pahlawan	-	1	-	41	-	5
2. Jatinegara	-	-	-	-	-	-
3. Nangka	-	2	-	95	-	10
4. Jati Makmur	-	4	-	81	-	14
5. Damai	-	-	-	-	-	-
6. Kebun Lada	-	1	-	16	-	2
7. Cengkeh Turi	1	1	16	43	3	6
8. Jati Karya	-	2	-	130	-	13
9. Jati Utomo	-	3	-	131	-	15
Jumlah/Total	1	14	16	537	3	65

Sumber/Source : Dinas Pendidikan Kota Binjai/Education Service of Binjai Municipality

Tabel 4.2 Jumlah SD, SMP, dan SMU/SMK Negeri dan Swasta Menurut Kelurahan, 2016
Table Total of Elementary Schools, Junior High Schools and Senior High Schools/Vocational High Schools by Locality, 2016

Kelurahan Locality	SD Elementary School		SLTP Junior High School		SMU/SMK Senior / Vocational High School	
	Negeri Public	Swasta Private	Negeri Public	Negeri Public	Swasta Private	Negeri Public
	(2)	(3)	(4)	(5)	(6)	(7)
1. Pahlawan	2	1	1	1	-	2
2. Jatinegara	2	-	-	1	-	-
3. Nangka	10	2	-	3	1	3
4. Jati Makmur	1	1	1	1	-	-
5. Damai	4	1	-	-	-	1
6. Kebun Lada	6	1	-	1	-	3
7. Cengkeh Turi	4	1	-	-	-	-
8. Jati Karya	2	2	-	3	-	5
9. Jati Utomo	4	1	1	-	-	-
Jumlah/Total	35	10	3	10	1	14

Sumber/Source : Dinas Pendidikan Kota Binjai/Education Service of Binjai Municipality

Tabel 4.3 Jumlah Sekolah, Murid, dan Guru SD Negeri dan Swasta Menurut Kelurahan di Kecamatan Binjai Utara, 2016
Total of Public and Private Elementary Schools, Pupil and Teachers by Locality, 2016

Kelurahan <i>Locality</i>	SD <i>Elementary School</i>		Murid <i>Pupil</i>		Guru <i>Teacher</i>	
	Negeri <i>Public</i>	Swasta <i>Private</i>	Negeri <i>Public</i>	Swasta <i>Private</i>	Negeri <i>Public</i>	Swasta <i>Private</i>
	(1)	(2)	(3)	(4)	(5)	(6)
1. Pahlawan	2	1	254	83	22	7
2. Jatinegara	2	-	471	-	27	-
3. Nangka	10	2	1529	269	118	2
4. Jati Makmur	1	1	406	232	21	12
5. Damai	4	1	677	108	58	8
6. Kebun Lada	6	1	771	118	58	8
7. Cengkeh Turi	4	1	881	138	50	1
8. Jati Karya	2	2	557	436	30	26
9. Jati Utomo	4	1	1461	53	80	7
Jumlah/Total	35	10	7007	1437	448	73

Sumber/Source : Dinas Pendidikan Kota Binjai/Education Service of Binjai Municipality

Tabel 4.4 Jumlah Sekolah, Murid, dan Guru SLTP Negeri dan Swasta Menurut Kelurahan di Binjai Utara, 2016
Table Total of Public and Private Junior High Schools, Pupil and Teachers by Locality, 2016

Kelurahan Locality	SMP Junior High School		Murid Pupil		Guru Teacher	
	Negeri Public	Swasta Private	Negeri Public	Swasta Private	Negeri Public	Swasta Private
(1)	(2)	(3)	(4)	(5)	(6)	(7)
1. Pahlawan	1	2	997	232	60	15
2. Jatinegara	-	1	-	22	-	6
3. Nangka	-	2	-	256	-	23
4. Jati Makmur	1	1	690	56	45	5
5. Damai	-	-	-	-	-	-
6. Kebun Lada	-	1	-	115	-	9
7. Cengkeh Turi	-	-	-	-	-	-
8. Jati Karya	-	3	-	792	-	53
9. Jati Utomo	1	-	299	-	29	-
Jumlah/Total	3	10	1986	1473	134	111

Sumber/Source : Dinas Pendidikan Kota Binjai/Education Service of Binjai Municipality

Tabel 4.5 Jumlah Sekolah, Murid, dan Guru SMU Negeri dan Swasta Menurut Kelurahan di Binjai Utara, 2016
Table Total of Public and Private Senior High Schools, Pupil and Teachers by Locality, 2016

Kelurahan Locality	SMU Senior High School		Murid Pupil		Guru Teacher	
	Negeri Public	Swasta Private	Negeri Public	Swasta Private	Negeri Public	Swasta Private
(1)	(2)	(3)	(4)	(5)	(6)	(7)
1. Pahlawan	-	1	-	86	-	6
2. Jatinegara	-	-	-	-	-	-
3. Nangka	1	3	842	176	61	21
4. Jati Makmur	-	-	-	-	-	-
5. Damai	-	-	-	-	-	-
6. Kebun Lada	-	2	-	316	-	26
7. Cengkeh Turi	-	-	-	-	-	-
8. Jati Karya	-	3	-	463	-	33
9. Jati Utomo	-	-	-	-	-	-
Jumlah/Total	1	9	842	1023	61	86

Sumber/Source : Dinas Pendidikan Kota Binjai/Education Service of Binjai Municipality

Tabel 4.6 Jumlah Sekolah, Murid, dan Guru SMK Menurut Kelurahan di Binjai Utara, 2016
Table Total of Public and Private Senior High Schools, Pupil and Teachers by Locality, 2016

Kelurahan Locality	SMK Vocational School		Murid Pupil		Guru Teacher	
	Negeri Public	Swasta Private	Negeri Public	Swasta Private	Negeri Public	Swasta Private
(1)	(2)	(3)	(4)	(5)	(6)	(7)
1. Pahlawan	-	1	-	455	-	29
2. Jatinegara	-	-	-	-	-	-
3. Nangka	-	-	-	-	-	-
4. Jati Makmur	-	-	-	-	-	-
5. Damai	-	1	-	153	-	18
6. Kebun Lada	-	1	-	741	-	45
7. Cengkeh Turi	-	-	-	-	-	-
8. Jati Karya	-	2	-	305	-	21
9. Jati Utomo	-	-	-	-	-	-
Jumlah/Total	-	5	-	1654	-	113

Sumber/Source : Dinas Pendidikan Kota Binjai/Education Service of Binjai Municipality

Tabel 4.7 Jumlah Sekolah, Murid, dan Guru Madrasah Negeri dan Swasta di Kecamatan Binjai Utara, 2016
Table Total of Public and Private Schools, Pupil and Teachers in Binjai Utara Sub district, 2016

Madrasah School	Madrasah School		Murid Pupil		Guru Teacher	
	Negeri Public	Swasta Private	Negeri Public	Swasta Private	Negeri Public	Swasta Private
(1)	(2)	(3)	(4)	(5)	(6)	(7)
1. Diniyah	-	33	-	857	-	123
2. Ibtidaiyah	-	4	-	525	34	-
3. Tsanawiyah	-	8	-	1049	122	-
4. Aliyah	-	2	-	331	39	-
Sumber/Source	: Kementerian Agama Kota Binjai/Religion Office of Binjai Municipality					

Tabel 4.8 Banyaknya Madrasah, Lokal, Guru dan Murid Diniyah Menurut Kelurahan di Kecamatan Binjai Utara, 2016
Table Total of Diniyah Schools, Classrooms and Teachers by Locality in Binjai Utara Sub district, 2016

Kelurahan <i>Locality</i>	Madrasah <i>School</i>	Lokal <i>Class room</i>	Guru <i>Teacher</i>		Murid <i>Pupil</i>
			PNS <i>Civil</i>	Honor <i>Supportive</i>	
(1)	(2)	(3)	(4)	(5)	(6)
1. Pahlawan	2	8	-	6	69
2. Jatinegara	2	8	-	5	83
3. Nangka	5	19	-	18	107
4. Jati Makmur	7	28	-	24	182
5. Damai	3	12	-	12	70
6. Kebun Lada	-	-	-	-	-
7. Cengkeh Turi	5	20	-	22	138
8. Jati Karya	6	24	-	24	146
9. Jati Utomo	3	10	-	12	62
Jumlah/Total	33	129	-	123	857

Sumber/Source : Kementerian Agama Kota Binjai/Religion Office of Binjai Municipality

Tabel 4.9 Banyaknya Madrasah, Lokal, Guru dan Murid Ibtidaiyah Menurut Kelurahan di Kecamatan Binjai Utara, 2016
Total of Tsanawiyah Schools, Classrooms and Teachers by Locality in Binjai Utara Sub district, 2016

Kelurahan <i>Locality</i>	Madrasah <i>School</i>	Lokal <i>Class room</i>	Guru <i>Teacher</i>		Murid <i>Pupil</i>
			PNS <i>Civil</i>	Honor <i>Supportive</i>	
(1)	(2)	(3)	(4)	(5)	(6)
1. Pahlawan	1	6	2	8	102
2. Jatinegara	-	-	-	-	-
3. Nangka	-	-	-	-	-
4. Jati Makmur	-	-	-	-	-
5. Damai	1	6	-	9	193
6. Kebun Lada	1	7	-	12	202
7. Cengkeh Turi	1	1	-	3	28
8. Jati Karya	-	-	-	-	-
9. Jati Utomo	-	-	-	-	-
Jumlah/Total	4	20	-	32	525

Sumber/Source : Kementerian Agama Kota Binjai/Religion Office of Binjai Municipality

Tabel 4.10 Banyaknya Madrasah, Lokal, Guru dan Murid Tsanawiyah Menurut Kelurahan di Kecamatan Binjai Utara, 2016
Table Total of Tsanawiyah Schools, Classrooms and Teachers by Locality in Binjai Utara Sub district, 2016

Kelurahan <i>Locality</i>	Madrasah <i>School</i>	Lokal <i>Class room</i>	Guru <i>Teacher</i>		Murid <i>Pupil</i>
			PNS <i>Civil</i>	Honor <i>Supportive</i>	
(1)	(2)	(3)	(4)	(5)	(6)
1. Pahlawan	1	6	1	19	238
2. Jatinegara	-	-	-	-	-
3. Nangka	2	9	8	27	126
4. Jati Makmur	-	-	-	-	-
5. Damai	1	3	-	11	66
6. Kebun Lada	2	9	-	27	284
7. Cengkeh Turi	1	3	1	13	100
8. Jati Karya	-	-	-	-	-
9. Jati Utomo	1	7	-	15	235
Jumlah/Total	8	37	10	112	1 049

Sumber/Source : Kementerian Agama Kota Binjai/Religion Office of Binjai Municipality

Tabel 4.11 Banyaknya Madrasah, Lokal, Guru dan Murid Aliyah Menurut Kelurahan di Kecamatan Binjai Utara, 2016
Table Total of Aliyah Schools, Classrooms and Teachers by Locality in Binjai Utara Sub district, 2016

Kelurahan <i>Locality</i>	Madrasah <i>School</i>	Lokal <i>Class room</i>	Guru <i>Teacher</i>		Murid <i>Pupil</i>
			PNS <i>Civil</i>	Honor <i>Supportive</i>	
(1)	(2)	(3)	(4)	(5)	(6)
1. Pahlawan	1	6	-	24	198
2. Jatinegara	-	-	-	-	-
3. Nangka	-	-	-	-	-
4. Jati Makmur	-	-	-	-	-
5. Damai	-	-	-	-	-
6. Kebun Lada	1	5	-	15	133
7. Cengkeh Turi	-	-	-	-	-
8. Jati Karya	-	-	-	-	-
9. Jati Utomo	-	-	-	-	-
Jumlah/Total	2	11	-	39	331

Sumber/Source : Kementerian Agama Kota Binjai/Religion Office of Binjai Municipality

Tabel 4.12 Jumlah Sarana Kesehatan di Kecamatan Binjai Utara Menurut Kelurahan di Binjai Utara, 2016
Total of Health Facilities in Binjai Utara Sub district by Locality, 2016

Kelurahan <i>Locality</i>	Rumah Sakit <i>Hospital</i>	Puskes- mas <i>Public Health Centre</i>	Pustu <i>Public Health Sub centre</i>	Posyandu Integrated Health Service Centre	Klinik/ Balai Pengobatan Clinic/Curin g Medical Centre	Praktik Dokter <i>Doctor Practice</i>	Praktik Bidan <i>Midwife Practice</i>
(1)	(2)	(3)	(4)	(5)	(6)	(7)	(8)
1. Pahlawan	-	-	-	7	1	11	4
2. Jatinegara	-	-	-	4	-	-	-
3. Nangka	-	-	1	6	-	1	1
4. Jati Makmur	1	1	-	5	-	7	1
5. Damai	-	-	-	6	-	-	-
6. Kebun Lada	2	1	-	5	1	12	1
7. Cengkeh Turi	-	-	1	12	-	-	-
8. Jati Karya	-	-	1	7	-	-	-
9. Jati Utomo	-	-	1	5	-	-	1
Jumlah/Total	3	2	4	57	2	31	8

Sumber/Source : Dinas Kesehatan Kota Binjai/ Health Service of Binjai Muicpality

Tabel 4.13 Banyaknya Tenaga Kesehatan Menurut Kelurahan di Kecamatan Binjai Utara, 2016
Table *Total of Health Personnel by Locality in Binjai Utara Sub district, 2016*

Kelurahan <i>Locality</i>	Dokter	Bidan	Perawat	Mantri Kesehatan	Dukun Bayi	Jumlah
(1)	(2)	(3)	(4)	(5)	(6)	(7)
1. Pahlawan	-	-	-	-	-	-
2. Jatinegara	-	-	-	-	-	-
3. Nangka	2	4	6	-	-	12
4. Jati Makmur	3	3	6	-	-	12
5. Damai	-	-	-	-	-	-
6. Kebun Lada	6	7	14	-	-	27
7. Cengkeh Turi	2	3	11	-	-	16
8. Jati Karya	4	4	6	-	-	14
9. Jati Utomo	3	6	10	-	-	19
Jumlah/Total	20	27	53	-	-	100

Sumber/Source : Dinas Kesehatan Kota Binjai/ Health Service of Binjai Muicpality

Tabel 4.14 Basis Program Keluarga Berencana Nasional di Kecamatan Binjai Utara, 2016
Table *Basic Program of National Family in Binjai Utara Sub district, 2016*

	Basis <i>Basic</i>	Jumlah <i>Total</i>
	(1)	(2)
1.	PPKBD	9
2.	Sub PPKBD	71
3.	Kelompok KB	9
4.	Kelompok Kegiatan BKB	17
5.	Kelompok Kegiatan BKR	15
6.	Kelompok PIK-R	7
7.	Kelompok Kegiatan BKL	14
8.	Kelompok UPPKS	3
	Jumlah/ <i>Total</i>	145

Sumber/*Source* : Dinas Pengendalian Penduduk dan Keluarga Berencana

Tabel 4.15 Banyaknya Pasangan Usia Subur (PUS) yang Menggunakan dan Tidak Menggunakan Alat Kontrasepsi Menurut Kelurahan di Kecamatan Binjai Utara, 2016

Kelurahan <i>Locality</i>	Jumlah PUS	Alat Kontrasepsi	
		Menggunakan	Tidak Menggunakan
(1)	(2)	(3)	(4)
1. Pahlawan	1 377	1 041	336
2. Jatinegara	340	262	78
3. Nangka	1 383	988	396
4. Jati Makmur	1 602	1 186	416
5. Damai	1 192	894	298
6. Kebun Lada	812	591	221
7. Cengkeh Turi	1 900	1 441	464
8. Jati Karya	1 525	1 125	400
9. Jati Utomo	1 967	1 488	479
Jumlah/Total	24 202	12 104	3 088

Sumber/Source : Dinas Pengendalian Penduduk dan Keluarga Berencana

Tabel 4.16 Jumlah Peserta KB Aktif Menurut Kelurahan dan Jenis Alat Kontrasepsi yang Digunakan, 2016
Total of Active Acceptor of Family Planning by Locality and Type of Used Contraceptive Tool, 2016

Kelurahan <i>Locality</i>	IUD <i>IUD</i>	Pil <i>Pill</i>	Kondom <i>Condom</i>	Suntik <i>Injection</i>	Implant <i>Implanta- tion</i>	MOP/ MOW <i>MOP/MOW</i>
(1)	(2)	(3)	(4)	(5)	(6)	(7)
1. Pahlawan	91	272	48	381	158	6/85
2. Jatinegara	30	63	2	125	9	3/30
3. Nangka	85	275	30	390	112	5/91
4. Jati Makmur	42	406	15	563	105	5/50
5. Damai	24	305	63	326	97	6/73
6. Kebun Lada	35	166	25	205	89	4/67
7. Cengkeh Turi	117	483	25	599	126	3/88
8. Jati Karya	51	405	62	405	95	6/101
9. Jati Utomo	49	561	42	609	199	2/26
Jumlah/Total	524	2 036	312	3 603	990	40/611

Sumber/Source : Dinas Pengendalian Penduduk dan Keluarga Berencana

Tabel 4.17 Jumlah Rumah Ibadah Menurut Kelurahan di Kecamatan Binjai Utara, 2016
Table *Total of Praying House by Locality in Binjai Utara Sub district, 2016*

Kelurahan <i>Locality</i>	Masjid <i>Mosque</i>	Musholla <i>Musholla</i>	Gereja <i>Church</i>	Pura <i>Temple</i>	Vihara/ Klenteng <i>Monastery</i>
(1)	(2)	(3)	(4)	(5)	(6)
1. Pahlawan	3	8	2	-	2
2. Jatinegara	3	3	1	-	-
3. Nangka	7	5	1	-	-
4. Jati Makmur	5	5	2	-	-
5. Damai	4	2	-	-	-
6. Kebun Lada	5	4	-	-	-
7. Cengkeh Turi	9	5	-	-	-
8. Jati Karya	7	2	-	-	-
9. Jati Utomo	8	1	1	-	2
Jumlah/Total	51	35	7	-	4

sumber/Source : Kantor Lurah se- Kecamatan Binjai Utara/ *Locality Offices of Binjai Utara Sub district*

Tabel 4.17 Jumlah Penduduk Menurut Kelurahan dan Agama yang Dianut di Kecamatan Binjai Utara, 2016

Kelurahan <i>Locality</i>	Islam	Protes tan	Katholik	Hindu	Budha	Lain	Jumlah
(1)	(2)	(3)	(4)	(5)	(6)	(7)	(8)
1. Pahlawan	10 261	499	369	15	175	-	11 319
2. Jatinegara	3 257	865	60	24	19	-	4 195
3. Nangka	9 339	1 376	16	11	11	-	10 735
4. Jati Makmur	8 709	1 040	37	-	-	-	9 786
5. Damai	7 411	27	-	-	-	-	7 348
6. Kebun Lada	5 704	16	-	-	-	-	5 720
7. Cengkeh Turi	13 931	443	30	-	-	-	14 404
8. Jati Karya	8 354	1 260	-	-	-	-	9 614
9. Jati Utomo	10 298	623	50	10	1 667	10	12 658
Jumlah/Total	77 264	6 149	562	60	1 872	10	85 779

Sumber/Source : KUA Kecamatan Binjai Utara

Tabel 4.18 Banyaknya Nikah, Talak, Cerai dan rujuk Dirinci Menurut Kelurahan di Kecamatan Binjai Utara, 2016

Kelurahan <i>Locality</i>	Nikah	Talak	Cerai	Rujuk
(1)	(2)	(4)	(5)	(6)
1. Pahlawan	26	-	-	-
2. Jatinegara	14	-	1	-
3. Nangka	409	-	1	-
4. Jati Makmur	36	-	2	-
5. Damai	27	-	1	-
6. Kebun Lada	25	-	-	-
7. Cengkeh Turi	12	-	3	-
8. Jati Karya	40	-	-	-
9. Jati Utomo	40	-	2	-
Jumlah/Total	629	-	10	-

Sumber/Source : KUA Kecamatan Binjai Utara

Tabel 4.19 Jumlah Korban Bencana Menurut Jenis Bencana di Kecamatan Binjai Utara, 2016
Table Number of Victims by Kind Disasters in Binjai Utara Sub district, 2016

Bencana/ Kelurahan	Jumlah Kejadian	Korban				
		Mening- gal	Luka- luka	Hilang	Rumah Rusak	Meng- ungsi
(1)	(2)	(3)	(4)	(5)	(6)	(7)
1. Bencana Banjir						
a. Pahlawan	2	-	-	-	33	-
b. Kebun Lada	1	-	-	-	29	-
2. Bencana Angin Puting Beliung						
a. Kebun Lada	1	-	-	-	15	-
b. Cengkeh Turi	1	-	-	-	36	-
3. Bencana Kebakaran						
a. Jati Makmur	2	-	-	-	2	-
b. Jati Utomo	1	-	-	-	1	-
c. Nangka	1	-	-	-	1	-
d. Damai	1	-	-	-	1	-
b. Pahlawan	1	-	-	-	8	-
c. Cengkeh Turi	2	-	-	-	1	-
d. Jati Negara	1	-	-	-	1	-
Jumlah/Total	14	-	-	-	128	-

Sumber/Source : Badan Penanggulangan Bencana Daerah Kota Binjai/Agency of Regional Disaster Evacuation of Binjai Municipality

PERTANIAN *Agriculture*

5

LUAS LAHAN SAWAH di KECAMATAN BINJAI UTARA, 2016

Wetland Area in Binjai Utara Sub District, 2016

825,00 Ha



Sumber/Source : Dinas Ketahanan Pangan dan Pertanian Kota Binjai/
Service of Food Security and Agriculture of Binjai Municipality

ULASAN

Sebagai wilayah administratif yang masih terdapat lahan pertanian di dalamnya, Kota Binjai memiliki lahan sawah yang tersebar di 5 kecamatan. Lahan sawah di Kota Binjai terdiri dari lahan sawah dengan irigasi dan lahan sawah tanpa irigasi. Lahan sawah dengan irigasi hanya terdapat di 2 kecamatan saja, yaitu Binjai Utara dan Binjai Selatan. Di Kecamatan Binjai Utara tahun 2015, luas lahan sawah sebesar 825 Ha dan luas lahan pertanian non sawah sebesar 384,91 Ha. Luas lahan sawah dan luas lahan pertanian bukan sawah terluas berada di Kelurahan Cengkeh Turi dengan luas 432 Ha dan 166,13 Ha.

Dilihat dari hasil produksi pertanian, total produksi terbesar di Kecamatan Binjai Utara adalah tanaman padi sebesar 9.228,20 ton dengan luas panen 1.515 Ha dan tanaman jagung sebesar 1.735,60 ton dengan luas panen 270 Ha. Untuk tanaman buah-buahan, produksi terbesar adalah buah Melinjo mencapai 180 kuintal pada tahun 2016.

Dilihat dari hasil peternakan, populasi ternak terbesar adalah populasi ternak kecil dan unggas, yaitu kambing mencapai 2.820 ekor

DESCRIPTION

As an administrative area which still has agricultural fields inside, Binjai Municipality has wetland area spread over 5 sub districts. Wetland area of Binjai consists of wetland area with irrigation and wetland area without irrigation. Wetland areas with irrigation are located only at 2 sub districts, namely Binjai Utara sub-district and Binjai Selatan sub district. In Binjai Utara Sub district for 2015, there were wetland areas as much 825 Ha and non-wetland areas as much 384,91 Ha. The widest wetland and non-wetland area were located in Cengkeh Turi Village as much 432 Ha and 166,13 Ha.

Observed by the production of agricultural crops, the largest production was paddy as much 9.228,20 tons by harvest area up to 1.515 Ha and maize as much 1.735,60 ton with harvest area as much 270 Ha. For fruits commodity, the greatest production was melinjo produced up to 180 quintals in 2016.


Observed by production of livestock, the largest production of livestock were small livestock and poultry, comprising goats as much

dan domba mencapai 3.144 ekor. Sementara itu, untuk populasi ternak unggas terbesar adalah populasi ayam ras petelur yang mencapai 202.600 ekor pada tahun 2016.

2.820 and sheeps up to 3.144. Meanwhile, the largest production of poultry was egg layer population which reached 202.600 in 2016.

<https://binjainkota.bps.go.id>

Gambar 5.1 Luas Lahan Pertanian Bukan Sawah dan Bukan Pertanian Menurut di Kecamatan Binjai Utara (Ha), 2016
Picture Land Non-Wetland Area and Non Agriculture in Binjai Utara Sub district (Ha), 2016



Sumber/Source : Dinas Ketahanan Pangan dan Pertanian Kota Binjai/Service of Food Security and Agriculture of Binjai Municipality

Tabel 5.1 Luas Lahan Menurut Penggunaan di Kecamatan Binjai Utara, 2016
Table
Land Area by Type of Utilization in Binjai Utara Sub district, 2016

Kelurahan <i>Locality</i>	Luas Kelurahan (Ha) <i>Village Total Area</i>	Luas Lahan Sawah (Ha) <i>Wetland Area (Ha)</i>	Lahan Pertanian Bukan Sawah (Ha) <i>Non-wetland area (Ha)</i>	Lahan Non Pertanian (Ha) <i>Non- agriculture land</i>
(1)	(2)	(3)	(4)	(5)
1. Pahlawan	117	14	13,77	89,23
2. Jatinegara	31,12	-	0,60	30,90
3. Nangka	121,25	26	19,38	75,87
4. Jati Makmur	331,62	115	47,15	169,47
5. Damai	75,50	5	8,4	62,10
6. Kebun Lada	134,75	-	35,89	98,86
7. Cengkeh Turi	1 007,82	432	166,13	409,69
8. Jati Karya	220,87	103	29,69	88,18
9. Jati Utomo	318,81	130	63,9	124,91
Jumlah/Total	2 359,12	825	384,91	1 149,21

Sumber/Source : Dinas Pertanian Kota Binjai/Agriculture Service of Binjai Municipality

Tabel 5.2 Luas Panen (Ha) dan Produksi Padi dan Palawija (Ton) di Kecamatan Binjai Utara, 2016
Table Harvest Area and Production of Paddy and Secondary Crops in Binjai Utara Sub district, 2016

	Komoditi <i>Commodity</i>	Luas Panen (Ha) <i>Harvest Area</i>	Produksi (Ton) <i>Production (Ton)</i>	Rata-rata Produksi (Kw/Ha) <i>Yield Rate (Kw/Ha)</i>
	(1)	(2)	(3)	(4)
1.	Padi/ <i>Paddy</i>	1 515	9 228,20	60,91
2.	Jagung/ <i>Maize</i>	270	1 735,60	64,28
3.	Kedelai/ <i>Soybean</i>	12	9,60	8,00
4.	Kacang Tanah/ <i>Peanut</i>	32	64,20	20,06
5.	Kacang Hijau/ <i>Small Green Pea</i>	125	87,50	7,00
6.	Ubi Kayu/ <i>Cassava</i>	22	572,00	260,00
7.	Ubi Jalar/ <i>Sweet Potato</i>	14	252,00	180,00

Sumber/*Source* : Dinas Pertanian Kota Binjai/*Agriculture Service of Binjai Municipality*

Tabel 5.3 Luas Panen (Ha) dan Produksi Hortikultura (Kw) di Kecamatan Binjai Utara, 2016
Table Harvest Area and Production of Horticulture in Binjai Utara Sub district, 2016

	Komoditi <i>Commodity</i>	Luas Panen (Ha) <i>Harvest Area</i>	Produksi (Kw) <i>Production (Kw)</i>	Rata-rata Produksi (Kw/Ha) <i>Yield Rate (Kw/Ha)</i>
	(1)	(2)	(3)	(4)
1	Kacang Panjang/ <i>Yard long</i>	23	230	100,00
2	Cabe/ <i>Chilli</i>	14	70	50,00
3	Terong	4	28	70,00
4	Timun/ <i>Cucumber</i>	18	198	110,00

Sumber/*Source* : Dinas Pertanian Kota Binjai/*Agriculture Service of Binjai Municipality*

Tabel 5.4 **Produksi Buah-buahan di Kecamatan Binjai Utara, 2016**
Table **Production of Fruits in Binjai Utara Sub district, 2016**

	Komoditi <i>Commodity</i>	Satuan (Pohon/Rumpun/ Buah/Ton, dsb) <i>Unit</i> (<i>Tree/Cluster/Fruit/Ton, etc</i>)	Produksi(kwintal) <i>Production (quintal)</i>
	(1)	(2)	(3)
1	Alpukat/ <i>Avocado</i>	144	50
2	Belimbing/ <i>Starfruit</i>	-	-
3	Duku/Langsar/ <i>Lanzones</i>	580	-
4	Durian/ <i>Durian</i>	1 161	-
5	Jambu Biji/ <i>Guava</i>	-	-
6	Jambu Air/ <i>Water cherry</i>	12 863	14
7	Jeruk Besar/ <i>Orange</i>	-	-
8	Mangga/ <i>Mango</i>	1 921	145
9	Manggis/ <i>Mangosteen</i>	540	30
10	Nangka/ <i>Jackfruit</i>	566	130
11	Nenas/ <i>Pineapple</i>	-	-
12	Pepaya/ <i>Papaya</i>	-	-
13	Pisang/ <i>Banana</i>	540	100
14	Rambutan/ <i>Rambootan</i>	4 680	-
15	Salak/ <i>Thorny Palm</i>	-	-
16	Sawo/ <i>Sapodilla</i>	798	145
17	Markisa/ <i>Passionfruit</i>	-	-
18	Sirsak / <i>Soursop</i>	90	10
19	Sukun/ <i>Breadfruit</i>	60	20
20	Melinjo/ <i>Melinjo</i>	1 808	180

Sumber/*Source* : Dinas Pertanian Kota Binjai/*Agriculture Service of Binjai Municipality*

Tabel 5.5 Populasi Ternak Besar di Kecamatan Binjai Utara, 2016
Table Large Livestock in Binjai Utara Sub district, 2016

	Jenis Type	Jumlah Total
	(1)	(2)
1	Sapi Perah/ <i>Dairy Cattle</i>	-
2	Kerbau/ <i>Buffalo</i>	71
3	Sapi/Lembu/ <i>Cow</i>	1 923
4	Kuda/ <i>Horse</i>	-

Sumber/Source : Dinas Pertanian Kota Binjai/*Agriculture Service of Binjai Municipality*

Tabel 5.6 **Populasi Ternak Kecil di Kecamatan Binjai Utara, 2016**
Table **Small Livestock in Binjai Utara Sub district, 2016**

	Jenis Type	Jumlah Total
	(1)	(2)
1	Kambing/Goat	2 820
2	Domba/Sheep	3 144
3	Babi/Pig	216

Sumber/Source : Dinas Pertanian Kota Binjai/Agriculture Service of Binjai Municipality

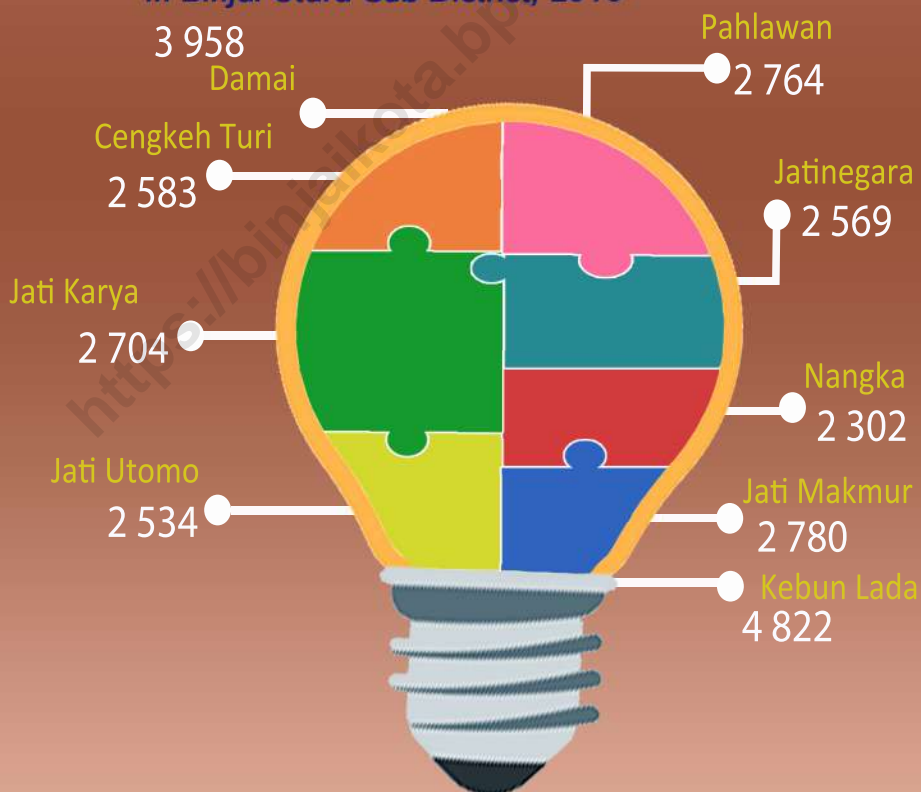
Tabel 5.7 **Populasi Ternak Unggas di Kecamatan Binjai Utara Tahun 2016**
Table **Poultry Population in Binjai Utara Sub district, 2016**

	Jenis Type	Jumlah Total
	(1)	(2)
1	Ayam Petelur/ <i>Egg Layer</i>	202 600
2	Ayam Pedaging/ <i>Broiler</i>	7 000
3	Ayam Kampung/ <i>Local Chicken</i>	19 967
4	Itik/ <i>Duck</i>	3 478
5	Burung/ <i>Bird</i>	414

Sumber/Source : Dinas Pertanian Kota Binjai/*Agriculture Service of Binjai Municipality*

JUMLAH RUMAH TANGGA PELANGGAN PLN KECAMATAN BINJAI UTARA, 2016

*Total Household Customers of Electric Power
in Binjai Utara Sub District, 2016*



ULASAN

Sektor perindustrian merupakan sektor yang cukup memegang peranan penting dalam pembangunan Kota Binjai. Hal ini terlihat dari jumlah industri yang cukup banyak dan berkembang di kota ini sejak beberapa tahun yang lalu.

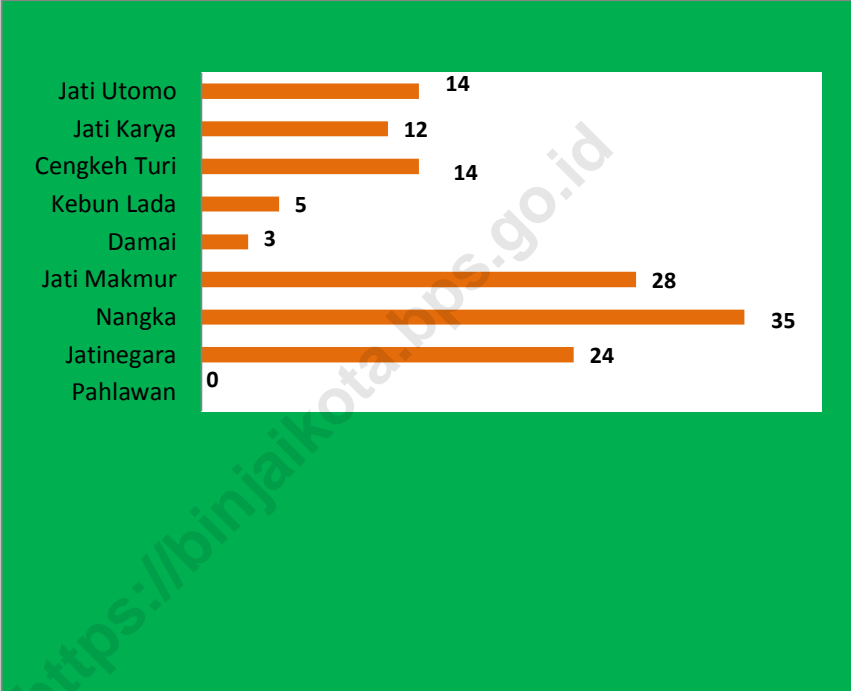
Berdasarkan pendataan Potensi Desa Tahun 2014, di Kecamatan Binjai Utara pada tahun 2014 memiliki 8 buah pasar yang terdiri dari 1 buah pasar dengan bangunan permanen, 1 buah pasar dengan bangunan semi permanen dan 6 buah pasar tanpa bangunan. Untuk restoran/rumah makan, terdapat 23 buah restoran yang terdapat di Binjai Utara. Di Kota Binjai, tahun 2016 rumah tangga yang telah memanfaatkan sumber air PDAM sebanyak 15,89 persen (2.817 dari 17.732).

DESCRIPTION

Manufacturing is the sector that contribute an important role on development of Binjai municipality. It is descibed by large number of industries increasing in this municipality since preceeding years.

Based on record of Village Potention 2014, Binjai Utara Sub district had 8 markets comprising 1 permanent market, 1 semi-permanent market and 6 non-permment markets. Besides, there were 23 restaurants located in Binjai Utara Sub district. In Binjai City, 2016 as much 15,89 percent of households has utilized water supply from Agency of Public Water Supply and Resource (PDAM).

Gambar 6.1 Jumlah Industri Menurut Kelurahan di Kecamatan Binjai Utara, 2016
Picture Total of Industries by Locality in Binjai Utara Sub district, 2016



Sumber/Source : Dinas Koperasi, Usaha Kecil dan Menengah Kota Binjai/ Service of Cooperative, Small and Medium Scale Businesse of Binjai Municipality

Tabel 6.1 Jumlah Industri Menurut Klasifikasi dan Kelurahan di Kecamatan Binjai Utara, 2016
Table *Total of Industries by Classification and Locality in Binjai Utara Sub district, 2016*

Kelurahan <i>Locality</i>	Industri Besar/ Sedang <i>Macro/Middle industry</i>	Industri Kecil <i>Micro industry</i>	Industri Rumah Tangga <i>Home industry</i>	Jumlah <i>Total</i>
(1)	(2)	(3)	(4)	(5)
1. Pahlawan	-	-	-	-
2. Jatinegara	-	10	14	24
3. Nangka	-	14	21	35
4. Jati Makmur	2	6	20	28
5. Damai	-	-	3	3
6. Kebun Lada	-	1	4	5
7. Cengkeh Turi	-	10	4	14
8. Jati Karya	-	2	10	12
9. Jati Utomo	1	5	8	14
Jumlah/Total	3	48	84	135

Sumber/Source : Dinas Koperasi, Usaha Kecil dan Menengah Kota Binjai/ *Service of Cooperative, Small and Medium Scale Businesse of Binjai Municipality*

Tabel 6.2 Jumlah Rumah Tangga Pelanggan Listrik dan PDAM di Kecamatan Binjai Utara, 2016
Table Total Household Customers of Electric Power and Water in Binjai Utara Sub district, 2016

Kelurahan Locality	PLN PLN	PDAM PDAM
(1)	(2)	(3)
1. Pahlawan	2 764	531
2. Jatinegara	2 569	385
3. Nangka	2 302	194
4. Jati Makmur	2 780	352
5. Damai	3 958	390
6. Kebun Lada	4 822	93
7. Cengkeh Turi	2 583	296
8. Jati Karya	2 704	469
9. Jati Utomo	2 534	107
Jumlah/Total	27 016	2 817

Sumber/Source : PLN Area Binjai dan PDAM Tirtasari Kota Binjai/Civil Electric Agency of Binjai Municipality and Tirtasari PDAM of Binjai Municipality

Tabel 6.3 Jumlah Pasar Menurut Jenisnya di Kecamatan Binjai Utara, 2014
Table Total of Markets by Type in Binjai Utara Sub district, 2014

Kelurahan <i>Locality</i>	Jenis Pasar <i>Type of Market</i>		
	Pasar dengan Bangunan <i>Permanent Market</i>	Pasar dengan Semi Bangunan <i>Semi-permanent Market</i>	Pasar Tanpa Bangunan <i>Non-permanent Market</i>
(1)	(2)	(3)	(4)
1. Pahlawan	1	1	-
2. Jatinegara	-	-	-
3. Nangka	-	-	-
4. Jati Makmur	-	-	1
5. Damai	-	-	1
6. Kebun Lada	-	-	-
7. Cengkeh Turi	-	-	1
8. Jati Karya	-	-	1
9. Jati Utomo	-	-	2
Jumlah/Total	1	1	6

Sumber/Source : Potensi Desa 2014/Village Potential 2014

Tabel 6.4 Jumlah Restoran/Rumah Makan di Kecamatan Binjai Utara, 2014
Table Total of Restaurants/Food Corners in Binjai Utara Sub district, 2014

Kelurahan <i>Locality</i>	Jumlah Restoran/Rumah Makan <i>Total of Restaurants and Food Corners</i>
(1)	(2)
1. Pahlawan	1
2. Jatinegara	4
3. Nangka	4
4. Jati Makmur	-
5. Damai	-
6. Kebun Lada	-
7. Cengkeh Turi	6
8. Jati Karya	--
9. Jati Utomo	8
Jumlah/Total	23

Sumber/Source : Potensi Desa 2014/*Village Potential 2014*

Tabel 6.5 Jumlah Hotel di Kecamatan Binjai Utara, 2014
Table Total of Hotels in Binjai Utara Sub district, 2014

Kelurahan <i>Locality</i>	Jumlah Hotel <i>Total of Hotels</i>
(1)	(2)
1. Pahlawan	-
2. Jatinegara	-
3. Nangka	-
4. Jati Makmur	-
5. Damai	-
6. Kebun Lada	-
7. Cengkeh Turi	-
8. Jati Karya	--
9. Jati Utomo	-
Jumlah/Total	-
Sumber/Source : Potensi Desa 2014/Village Potential 2014	

Keuangan dan Harga

Finance & Price

7

Pajak Bumi & Bangunan Binjai Utara, 2016

Target

1.843.246.642

Pencapaian

1.627.755.295

Persentase

88,31%



ULASAN

Pada tahun 2016 di Kecamatan Binjai Utara , pencapaian target pajak bumi dan bangunan telah mencapai 88,31 persen. Tingkat pencapaian tertinggi adalah di Kelurahan Jatinegara sebesar 125,47 persen dengan target pada tahun 2016 sebesar Rp.51.841.358,- dan realisasi pencapaian sebesar Rp.65.047.227,-. Tingkat realisasi terendah adalah di Kelurahan Jati Makmur sebesar 70,78 persen dengan target pada tahun 2016 sebesar Rp. 269.562.560,- dan realisasi pencapaian sebesar Rp.190.784.607,-.

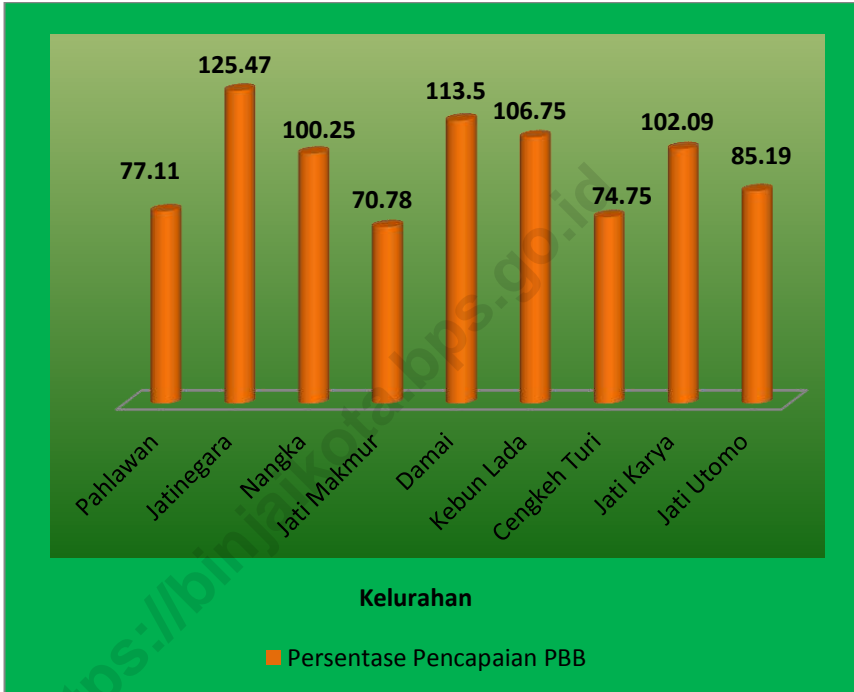
Dilihat dari banyaknya jumlah koperasi dan keterlibatan penduduk dalam keanggotaan, terdapat sekitar 15 koperasi dengan jumlah anggota koperasi sebanyak 795 jiwa atau sekitar 0,10 persen dari total penduduk di Kecamatan Binjai Utara.

DESCRIPTION

The realization of land and building tax in Binjai Utara Sub district on 2016 has reached 88,31 percent. The highest rate of tax realization was in Jatinegara Village as much 125,47 percent with target in 2016 Rp.51.841.358,- and realization Rp.65.047.227,-. The lowest rate of realization was in Jati Makmur Village as much 79,78 percent with target in 2016 Rp. 269.562.560,- and realization Rp.190.784.607,-.

Observed by total of cooperations and population involvement in membership, there were about 15 cooperations with total members of cooperation as much 795 persons or about 0,10 percent of all population in Binjai Utara Sub district.

Gambar 7.1 **Persentase Pencapaian Pajak Bumi dan Bangunan**
Picture **Menurut Kelurahan di Kecamatan Binjai Timur, 2016**
Percentage of Realization of Land and Building Tax by
Locality, 2016



Sumber/Source : Badan Pengelolaan Keuangan, Pendapatan dan Aset Daerah Kota Binjai/
 Service of Finance, Revenue and Asset Management of Binjai Municipality

Tabel 7.1 Target dan Pencapaian Pajak Bumi dan Bangunan Menurut Kelurahan di Kecamatan Binjai Utara, 2016
Target and Realization of Land and Building Tax by Locality, 2016

Kelurahan <i>Locality</i>	Target (Rp) <i>Target</i>	Pencapaian (Rp) <i>Realization</i>	Persentase <i>Percentage</i>
(1)	(2)	(3)	(4)
1. Pahlawan	369 227 776	284 727 060	77,11
2. Jatinegara	51 841 358	65 047 227	125,47
3. Nangka	212 949 817	213 489 314	100,25
4. Jati Makmur	269 562 560	190 784 607	70,78
5. Damai	58 678 273	66 602 192	113,50
6. Kebun Lada	89 800 151	95 869 377	106,76
7. Cengkeh Turi	216 069 051	161 515 090	74,75
8. Jati Karya	353 842 863	361 222 714	102,09
9. Jati Utomo	221 274 792	188 497 714	85,19
Jumlah/Total	1 843 246 642	1 627 755 295	88,31

Sumber/Source : Badan Pengelolaan Keuangan, Pendapatan dan Aset Daerah Kota Binjai/

Tabel 7.2 Jumlah Koperasi dan Jumlah Anggota Koperasi Menurut Jenisnya di Kecamatan Binjai Utara, 2016
Table *Total of Cooperations and Cooperation Members by Type of Cooperation in Binjai Utara Sub district, 2016*

Jenis Koperasi <i>Type of cooperation</i>	Jumlah <i>Total</i>	Jumlah Anggota <i>Total of Member</i>
(1)	(2)	(3)
1. Koperasi Unit Desa	-	-
2. Koperasi Simpan Pinjam	2	23
3. Koperasi Serba Usaha	12	749
4. Koperasi lainnya	1	23

Sumber/Source : Dinas Koperasi, Usaha Kecil dan Menengah Kota Binjai/ *Service of Cooperative, Small and Medium Scale Business of Binjai Municipality*

LAMPIRAN

APPENDIX

<https://binjarkota.go.id>

Lampiran 1 Nama – nama Camat yang Pernah Menjabat di Kecamatan
Appendix Binjai Utara
*Names of Sub district Head Offices Served in Binjai Utara
 Sub District*

Kelurahan <i>Locality</i>	Periode <i>period</i>
(1)	(2)
1. Kamaludin, BA	
2. Drs. Amirsyah	
3. Drs. Amiruddin Tham	
4. Drs. Yahya Sumardi	
5. Armaya Lubis, BA	
6. Drs. Muhammad Tulen	
7. Muh. Taufiq Bahagia S.Sos	
8. Drs. Martal	
9. Irwansyah Nasution	2006 – 2007
10. Irwansyah Putra AP	2007 – 2008
11. Supendi S.Sos	2008 – 2009
12. Drs. Martal	2009 – 2010
13. Asri Dalimunte	2010 – 2012
14. Sugiono, SE	2012

Sumber/Source : Kantor Camat Binjai Utara/ Office of Binjai Utara Sub district

Lampiran 2 Nama Lurah se – Kecamatan Binjai Utara, 2016
Appendix Names of Locality Head Offices of Binjai Utara
Sub district, 2016

Kelurahan <i>Locality</i>	Nama <i>Name</i>
(1)	(2)
1. Pahlawan	Iwan Hartopo
2. Jatinegara	Sugiono, SE
3. Nangka	Khairi Noini, BA
4. Jati Makmur	Wira Juwita SSTP
5. Damai	Neppi Yenti AMD
6. Kebun Lada	Ahmad Khair Hsb S,Ag
7. Cengkeh Turi	Margono S,Sos
8. Jati Karya	Drs. Wakidi
9. Jati Utomo	Plt. Suparto

Sumber/Source : Kantor Camat Binjai Utara/ *Office of Binjai Utara Sub district*

DATA

MENCERDASKAN BANGSA

— Enlighten The Nation —



**BADAN PUSAT STATISTIK
KOTA BINJAI**

BPS-Statistics of Binjai Municipality

Jl. WR. Mongonsidi No. 22 Binjai 20714

Telp. (061) 8826571, Fax: (061) 8821146

Homepage: <http://www.binjaikota.bps.go.id>, E-mail : bps1276@bps.go.id

ISSN 2406-8497

