

ISSN 0852-0225  
3324.A.09040



**KECAMATAN PATEAN  
DALAM ANGKA  
Tahun 2008  
Patean in Figure**



Disusun oleh :  
**KOORDINATOR STATISTIK  
KECAMATAN PATEAN**



**Badan Pusat Statistik Kabupaten Kendal**

## KATA SAMBUTAN

Assalamu'alaikum Wr. Wb.

Dengan memanjatkan puji syukur kehadiran Tuhan Yang Maha Esa, saya menyambut baik atas diterbitkannya buku "KECAMATAN PATEAN DALAM ANGKA TAHUN 2008" yang disusun oleh Koordinator Statistik Kecamatan Patean.

Buku ini merupakan kumpulan data wilayah Kecamatan Patean yang dapat memberikan gambaran potensi yang ada di wilayah Kecamatan Patean, baik potensi sumber daya alam maupun sumber daya manusiannya.


Dengan terbitnya buku ini dapat menambah pandangan dan wawasan baru terhadap upaya-upaya membangun wilayah Kecamatan Patean serta memberi kontribusi terhadap strategi dan langkah-langkah operasional pembangunan wilayah Kecamatan Patean.

Akhirnya saya mengucapkan terima kasih kepada Koordinator Statistik Kecamatan Patean dan semua pihak yang telah membantu penerbitan buku ini dan semoga buku ini bermanfaat bagi semua pihak.

Wassalamu'alaikum Wr. Wb.

Patean, Mei 2009.

Camat Patean



*Heru Purnomo RR, SH.MM.*  
HERU PURNOMO RR, SH.MM.

NIP. 19600530.198607.1.001

**KATA PENGANTAR**

Assalamu'alaikum Wr. Wb.

Dengan penuh rasa syukur alhamdulillah kepada Tuhan Yang Maha Esa saya dapat menyusun buku "KECAMATAN PATEAN DALAM ANGKA TAHUN 2008" dengan baik. Buku ini saya susun dengan maksud untuk memberi gambaran potensi yang ada di wilayah Kecamatan Patean. Adapun data-data yang saya sajikan sangat sederhana, yang dikumpulkan dari monografi desa, potensi desa, dan dari dinas-dinas di Kecamatan Patean.

Saya ucapkan banyak terima kasih kepada Bapak Camat Patean yang telah banyak membantu sehingga buku "KECAMATAN PATEAN DALAM ANGKA TAHUN 2008" ini dapat terbit serta tak lupa juga kepada dinas yang ada di Kecamatan Patean yang telah memberikan datanya.

Sekian dan Terima kasih.

Wassalamu'alaikum Wr. Wb.

Patean, Mei 2009.

**Koordinator Statistik Kec.Patean**



**DWI EDI WALUYO**

**NIP. 340007162**

## DAFTAR ISI

	hlm
Sambutan Camat Patean .....	i
Kata Pengantar.....	ii
Daftar isi .....	iii
Daftar Grafik.....	vii
Letak Geografis .....	viii
Peta Wilayah Kabupaten Kendal .....	ix
Peta Wilayah Kecamatan Patean .....	x

### **BAB I PEMERINTAHAN**

Tabel 1.1 Luas Wilayah Dirinci Menurut Desa.....	1
Tabel 1.2 Jarak Desa ke Ibukota Kecamatan.....	2
Tabel 1.3 Luas Wilayah Dirinci Menurut Penggunaan .....	3
Tabel 1.4 Luas Tanah Sawah Menurut Jenis Pengairannya .....	5
Tabel 1.5 Luas Tanah Kering Dirinci Menurut Jenisnya .....	6
Tabel 1.6 Banyaknya Hari Hujan .....	8
Tabel 1.7 Banyaknya Curah Hujan.....	9
Tabel 2.1 Banyaknya Dusun/Dukuh,Rukun Warga, dan Rukun Tetangga .....	10
Tabel 2.2 Banyaknya Balai Desa Dan Kantor Desa.....	11
Tabel 2.3 Banyaknya Perangkat Desa .....	12

### **BAB II SOSIAL KEPENDUDUKAN**

Tabel 3.1 Banyaknya Rumah Tangga dan Bangunan Tempat Tinggal .....	13
Tabel 3.2 Kepadatan Rumah Tangga.....	14
Tabel 3.3 Banyaknya Keluarga Menurut Tahapan .....	15

Tabel 3.4	Banyaknya Tempat Tinggal Penduduk.....	16
Tabel 3.5	Banyaknya Penduduk Dirinci Menurut Jenis Kelamin ..	17
Tabel 3.6	Kepadatan Penduduk Dirinci Per Desa .....	18
Tabel 3.7	Sex Ratio Penduduk Laki-laki Terhadap Perempuan.....	19
Tabel 3.8	Perkembangan Penduduk Per Tahun.....	20
Tabel 3.9	Banyaknya Penduduk Menurut Kelompok Umur dan Jenis Kelamin.....	21
Tabel 3.10	Banyaknya Penduduk Umur 5-6, 7-12, 13-15 .....	23
Tabel 3.11	Banyaknya Mutasi Penduduk .....	24
Tabel 3.12	Banyaknya Penduduk Dirinci Menurut Pendidikan .....	25
Tabel 3.13	Banyaknya Penduduk Dirinci Menurut Mata Pencarian .....	27
Tabel 4.1	Banyaknya PUS Akseptor KB Aktif .....	30
Tabel 5.1	Banyaknya Pemeluk Agama .....	32
Tabel 5.2	Banyaknya Tempat Ibadah .....	33
Tabel 5.3	Peserta Calon Jamaah Haji .....	34
Tabel 5.4	Banyaknya Ulama, Mubaligh, dan Khotib .....	35
Tabel 5.5	Banyaknya Nikah, Talak, Cerai dan Rujuk .....	36
Tabel 6.1	Banyaknya Sekolah TK, Murid, dan Guru .....	37
Tabel 6.2	Banyaknya Sekolah Dasar Negeri, Murid, dan Guru .....	38
Tabel 6.3	Banyaknya Madrasah Ibtidaiyah, Murid, dan Guru .....	39
Tabel 6.4	Banyaknya Sekolah Lanjutan Pertama Negeri, Murid, dan Guru .....	40

Tabel 6.5	Banyaknya Madrasah Tsanawiyah, Murid, dan Guru .....	41
Tabel 6.6	Banyaknya Sekolah Lanjutan Atas Negeri, Murid,dan Guru .....	42
Tabel 6.7	Banyaknya Sekolah Lanjutan Atas Swasta, Murid,dan Guru .....	43
Tabel 7.1	Banyaknya Dokter, Tenaga Medis, Bidan, Dukun Bayi dan Juru Sunat.....	44
Tabel 7.2	Banyaknya Fasilitas Kesehatan .....	45
Tabel 7.3	Banyaknya Sarana Air Bersih .....	47
Tabel 7.4	Banyaknya Jamban Umum, Inpres, dan Swadaya.....	48
Tabel 8.1	Banyaknya Penderita Cacat .....	49

### **BAB III    PERTANIAN, PETERNAKAN, PERKEBUNAN DAN PERIKANAN**

Tabel 9.1	Luas Panen dan Produksi Padi Sawah dan Gogo .....	50
Tabel 9.2	Luas Panen dan Produksi Padi Dan Jagung.....	51
Tabel 9.3	Luas Panen dan Produksi Ubi Kayu dan Ubi Jalar.....	52
Tabel 9.4	Luas Panen dan Produksi Kacang Tanah dan Kedelai ....	53
Tabel 9.5	Produksi Tanaman Perdagangan .....	54
Tabel 9.6	Banyaknya Produksi Ikan.....	55
Tabel 9.7	Banyaknya Pemilik Tambak/Kolam.....	56
Tabel 9.8	Banyaknya Unggas.....	57
Tabel 9.9	Produksi Telur Unggas .....	59
Tabel 9.10	Banyaknya Ternak .....	60

## **BAB IV PERHUBUNGAN DAN KOMUNIKASI**

Tabel 10.1	Banyaknya Sarana Angkutan Darat Kendaraan Bermotor .....	62
Tabel 10.2	Banyaknya Sarana Angkutan Darat Kendaraan Tak Bermotor .....	63
Tabel 10.3	Jenis Permukaan, Kondisi, dan Kelas Jalan .....	64
Tabel 10.4	Banyaknya Jembatan Desa .....	65
Tabel 11.1	Banyaknya Televisi, Radio, Listrik PLN dan Telephon .....	66

## **BAB V LAIN-LAIN**

Tabel 12.1	Banyaknya Lapangan Olahraga .....	67
Tabel 13.1	Banyaknya Surat Pemberitahuan Pajak Terdaftar.....	68
Tabel 13.2	Pemasukan Pajak Bumi dan Bangunan.....	69

**DAFTAR GRAFIK**

Grafik 1. Luas Wilayah Dirinci Menurut Penggunaan .....	4
Grafik 2. Banyaknya Penduduk Menurut Kelompok Umur dan Jenis Kelamin .....	22

<https://kendalkab.bps.go.id>



## LETAK GEOGRAFIS

Kecamatan Patean terletak dalam :

Wilayah Pembantu Bupati : Sukorejo  
Kabupaten : Kendal  
Propinsi : Jawa Tengah

Batas-batas wilayah :

Sebelah utara : Kecamatan Pageruyung  
Sebelah selatan : Kab. Temanggung, Kec. Bejen  
Sebelah barat : Kecamatan Sukorejo  
Sebelah timur : Kecamatan Singorojo

Jarak dari Ibukota Patean ke beberapa kota :

Kota Propinsi Jawa Tengah : 73 Km  
Kota Kabupaten Kendal : 44 Km  
Kota Kecamatan Sukorejo : 6 Km

Ketinggian tanah : 530 m dpl

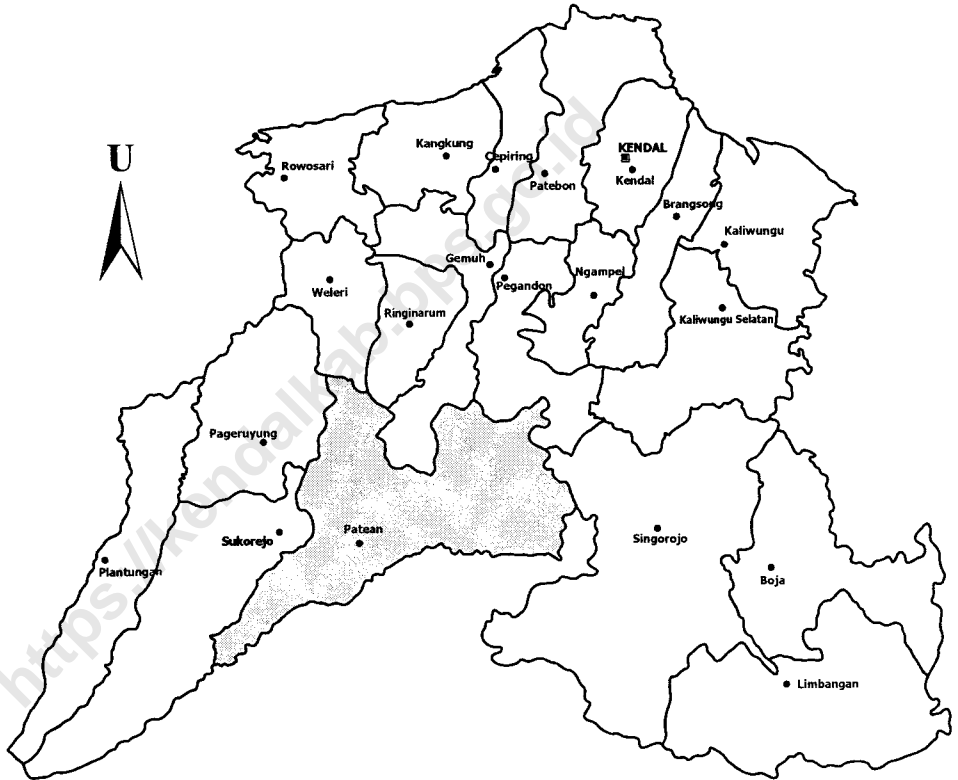
Suhu Udara : 27 – 30 °C

Kemiringan Tanah : 25 – 30 derajat

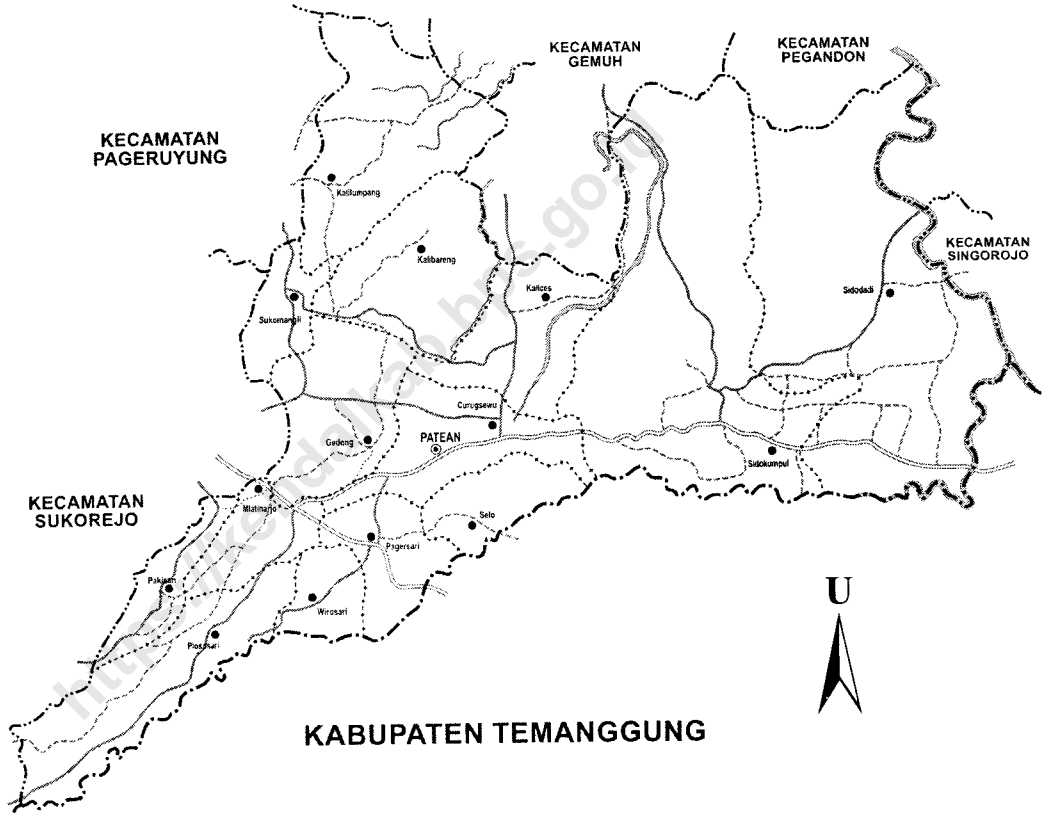
Jenis Tanah : Latusol

Bujur Timur	: 109 41	110 18
Lintang Selatan	: 6 32	7 24

## KABUPATEN KENDAL



## KECAMATAN PATEAN



TABEL : 1.1.

Luas Wilayah Kecamatan Patean  
Dirinci Menurut Desa  
Tahun : 2008

Desa	Luas (Km-2)	Persentase (%)
(1)	(2)	(3)
01. Pakisan	2.06	2.22
02. Mlatiharjo	2.66	2.86
03. Plososari	6.29	6.77
04. Wirosari	2.09	2.25
05. Pagersari	3.78	4.07
06. S e l o	3.06	3.29
07. Curugsewu	5.00	5.38
08. G e d o n g	5.61	6.04
09. Sukomangli	1.96	2.11
10. Kalibareng	5.12	5.51
11. Kalilumpang	7.00	7.53
12. Kalices	5.69	6.12
13. Sidokumpul	19.58	21.07
14. Sidodadi	23.03	24.78
Jumlah	92.94	100.00

BPS Kabupaten Kendal

Sumber data : Kantor Kecamatan Patean

Catatan :

TABEL : 1.2

Jarak Desa Ke Ibukota Kecamatan  
Kecamatan Patean  
Tahun : 2008

Desa	Jarak
(1)	(Km) (2)
01. Pakisan	8.00
02. Mlatiharjo	5.00
03. Plososari	7.00
04. Wirosari	5.00
05. Pagersari	3.00
06. S e l o	2.00
07. Curugsewu	0.00
08. G e d o n g	4.00
09. Sukomangli	11.00
10. Kalibareng	13.00
11. Kalilumpang	13.00
12. Kalices	2.00
13. Sidokumpul	5.00
14. Sidodadi	8.00

TABEL : 1.3

**Luas Wilayah Kecamatan Patean  
Dirinci Menurut Penggunaan  
Tahun : 2008**

<b>Jenis Penggunaan</b>	<b>Luas (Km-2)</b>	<b>Persentase (%)</b>
<b>(1)</b>	<b>(2)</b>	<b>(3)</b>
01. Tanah Sawah	14.21	15.29
02. Tanah Pekarangan	10.00	10.76
03. Tanah Tegalan	32.00	34.43
04. Tambak dan Kolam	0.00	0.00
05. Hutan	18.58	19.99
06. Perkebunan	16.63	17.89
07. Lain-lain	1.52	1.64
<b>Jumlah</b>	<b>92.94</b>	<b>100.00</b>

BPS Kabupaten Kendal

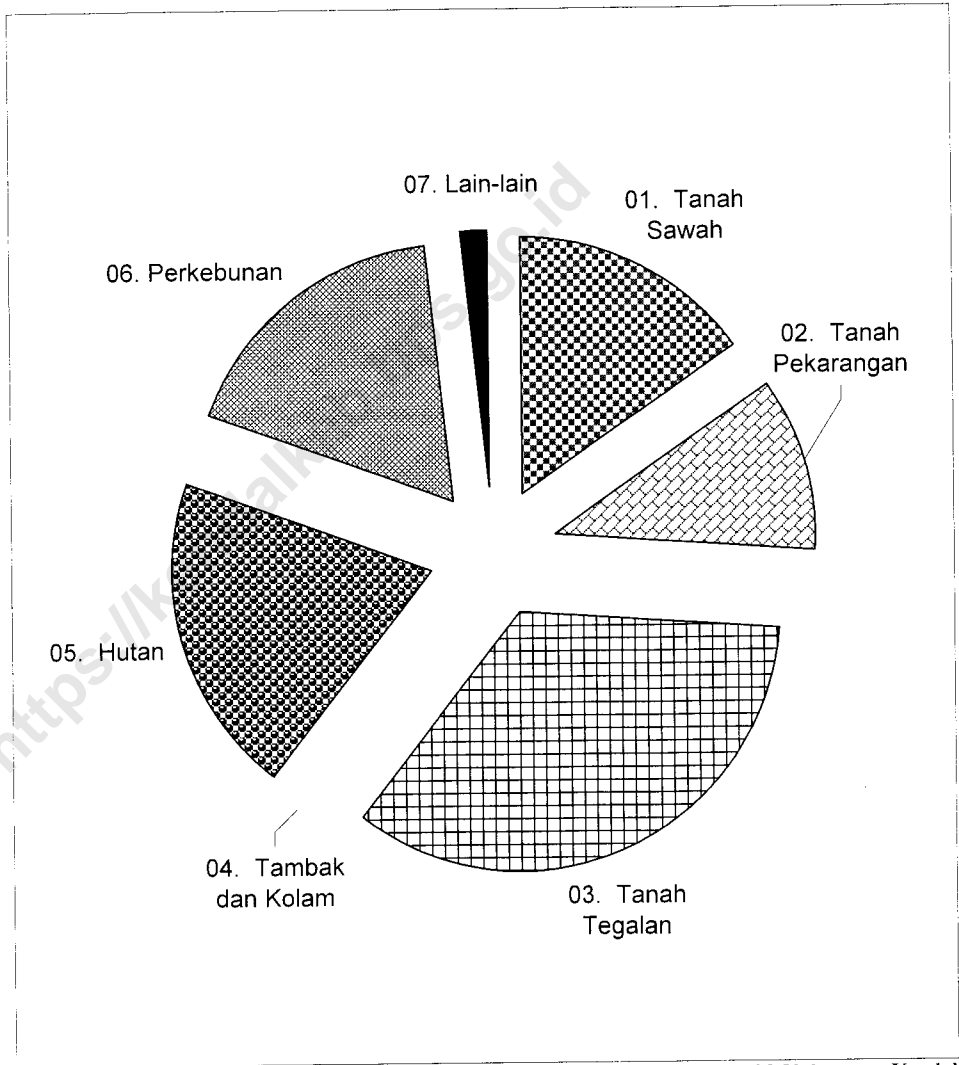
Sumber data : Statistik Kecamatan Patean

Catatan :

GRAFIK : 1

Luas Wilayah Kecamatan Patean  
Dirinci Menurut Penggunaan

Tahun : 2008



BPS Kabupaten Kendal

Sumber data : Statistik Kecamatan Patean

Catatan :

**TABEL: 1.4**  
**Luas Tanah Sawah Menurut Jenis Pengairannya**  
**Kecamatan Patean**  
**Tahun : 2008**

Desa	Tehnis	Setengah	Non	Tadah	Jumlah	
	( Ha )	Tehnis ( Ha )	Tehnis ( Ha )	Hujan Diusahakan ( Ha )		
(1)	(2)	(3)	(4)	(5)	(6)	
01. Pakisan	0.00	0.00	95.00	0.00	95.00	
02. Mlatiharjo	0.00	0.00	135.00	0.00	135.00	
03. Plososari	0.00	0.00	306.30	0.00	306.30	
04. Wirosari	0.00	0.00	125.00	0.00	125.00	
05. Pagersari	0.00	0.00	93.00	0.00	93.00	
06. S e l o	0.00	0.00	71.40	0.00	71.40	
07. Curugsewu	0.00	0.00	44.80	0.00	44.80	
08. G e d o n g	0.00	0.00	75.00	0.00	75.00	
09. Sukomangli	0.00	0.00	25.70	0.00	25.70	
10. Kalibareng	0.00	0.00	61.00	0.00	61.00	
11. Kalilumpang	0.00	0.00	104.90	0.00	104.90	
12. Kalices	0.00	0.00	43.00	0.00	43.00	
13. Sidokumpul	0.00	0.00	131.40	0.00	131.40	
14. Sidodadi	0.00	0.00	109.78	0.00	109.78	
	Jumlah 2008	0.00	0.00	1,421.28	0.00	1,421.28
	2007	0.00	0.00	1,421.28	0.00	1,421.28
	2006	0.00	0.00	1,431.81	0.00	1,431.81

BPS Kabupaten Kendal

Sumber data : Monografi Desa 2008

Catatan :



**TABEL : 1.5**  
**Luas Tanah Kering Dirinci Menurut Jenisnya**  
**Kecamatan Patean**  
**Tahun : 2008**

Desa	Peka-	Tegalan	Penggem-	Tambak	Kolam	
	rangan		balaan			
(1)	( Ha )	( Ha )	( Ha )	( Ha )	( Ha )	
(1)	(2)	(3)	(4)	(5)	(6)	
01. Pakisan	45.95	52.08	0.00	0.00	0.00	
02. Mlatiharjo	42.86	75.70	0.00	0.00	0.00	
03. Plososari	122.42	124.54	0.00	0.00	0.00	
04. Wirosari	47.46	35.26	0.00	0.00	0.00	
05. Pagersari	92.96	177.85	0.00	0.00	0.00	
06. S e l o	48.35	27.87	0.00	0.00	0.00	
07. Curugsewu	158.89	211.00	0.00	0.00	0.00	
08. G e d o n g	148.02	170.29	0.00	0.00	0.00	
09. Sukomangli	11.98	18.54	0.00	0.00	0.00	
10. Kalibareng	30.50	288.43	0.00	0.00	0.00	
11. Kalilumpang	40.50	326.25	0.00	0.00	0.00	
12. Kalices	53.79	267.03	0.00	0.00	0.00	
13. Sidokumpul	64.55	546.91	0.00	0.00	0.00	
14. Sidodadi	91.62	878.19	0.00	0.00	0.00	
Jumlah	2008	999.85	3,199.94	0.00	0.00	0.00
	2007	999.85	3,199.94	0.00	0.00	0.00
	2006	994.75	3,194.51	0.00	0.00	0.00

BPS Kabupaten Kendal

Sumber data : Monografi Desa 2005

Catatan :

**TABEL : 1.5 (Lanjutan)**  
**Luas Tanah Kering Dirinci Menurut Jenisnya**  
**Kecamatan patean**  
**Tahun : 2008**

Desa	Hutan		Perkebunan		Lain- lain	Jumlah
	Rakyat	Negara	Rakyat	Negara/ Swasta		
(1)	(Ha) (7)	(Ha) (8)	(Ha) (9)	(Ha) (10)	(Ha) (11)	(Ha) (12)
01. Pakisan	0.00	0.00	0.00	0.00	13.03	111.06
02. Mlatiharjo	0.00	0.00	0.00	0.00	12.05	130.61
03. Plososari	0.00	0.00	0.00	63.43	12.76	323.15
04. Wirosari	0.00	0.00	0.00	0.00	1.52	84.24
05. Pagersari	0.00	0.00	0.00	0.00	14.06	284.87
06. S e l o	0.00	0.00	0.00	148.41	10.00	234.63
07. Curugsewu	0.00	0.00	0.00	70.23	15.51	455.63
08. G e d o n g	0.00	0.00	0.00	151.52	16.42	486.25
09. Sukomangli	0.00	0.00	0.00	137.37	2.52	170.41
10. Kalibareng	0.00	0.00	0.00	115.70	16.50	451.13
11. Kalilumpang	0.00	0.00	0.00	220.44	8.10	595.29
12. Kalices	0.00	175.00	0.00	21.24	8.54	525.60
13. Sidokumpul	0.00	643.75	0.00	564.63	6.74	1,826.58
14. Sidodadi	0.00	1,039.38	0.00	169.83	14.44	2,193.46
Jumlah 2008	0.00	1,858.13	0.00	1,662.80	152.19	7,872.91
2007	0.00	1,858.13	0.00	1,662.80	152.19	7,872.91
2006	0.00	1,858.13	0.00	1,662.80	152.19	7,862.38

BPS Kabupaten Kendal

Sumber data : Monografi Desa 2008

Catatan : Perkebunan rakyat dan hutan rakyat hanya tumpang sari dan jadi satu di tegalan

TABEL : 1.6

**Banyaknya Hari Hujan  
Kecamatan Patean  
Tahun 2005 - 2008**

Bulan	2005	2006	2007	2008
(1)	(2)	(3)	(4)	(5)
01. Januari	19	26	28	25
02. Pebruari	18	21	23	22
03. Maret	20	17	19	18
04. April	11	16	18	17
05. Mei	14	12	15	13
06. Juni	4	3	8	7
07. Juli	6	0	2	1
08. Agustus	2	1	2	1
09. September	5	0	5	4
10. Oktober	8	2	6	5
11. Nopember	15	10	16	14
12. Desember	21	15	18	18
Jumlah	143	123	160	145
Rata-rata	12	10	13	12

BPS Kabupaten Kendal

Sumber data : Pengairan Skj

Catatan :

TABEL : 1.7

**Banyaknya Curah Hujan  
Kecamatan Patean  
Tahun 2005 - 2008**

Bulan	2005	2006	2007	2008
(1)	(2)	(3)	(4)	(5)
01. Januari	329	461	465	459
02. Pebruari	361	459	461	462
03. Maret	463	151	360	286
04. April	140	202	208	204
05. Mei	376	145	150	148
06. Juni	42	11	32	27
07. Juli	37	0	33	25
08. Agustus	11	2	10	8
09. September	36	0	29	21
10. Oktober	79	6	82	71
11. Nopember	139	99	140	87
12. Desember	366	190	359	282
Jumlah	2,379	1,726	2,329	2,080
Rata-rata	198	144	194	173

BPS Kabupaten Kendal

Sumber data : Pengairan Skj

Catatan :

**TABEL : 2.1**  
**Banyaknya Dusun/Dukuh, Rukun Warga, Dan Rukun Tetangga**  
**Kecamatan Patean**  
**Tahun : 2008**

Desa	Dusun/ Dukuh	Rukun Warga	Rukun Tetangga	
(1)	(2)	(3)	(4)	
01. Pakisan	3	3	17	
02. Mlatiharjo	4	4	26	
03. Plososari	9	9	37	
04. Wirosari	2	2	15	
05. Pagersari	4	4	21	
06. S e l o	3	3	10	
07. Curugsewu	11	11	32	
08. G e d o n g	10	10	32	
09. Sukomangli	2	1	8	
10. Kalibareng	4	4	8	
11. Kalilumpang	7	7	21	
12. Kalices	4	4	9	
13. Sidokumpul	12	13	48	
14. Sidodadi	10	10	43	
	<b>Jumlah 2008</b>	<b>85</b>	<b>85</b>	<b>327</b>
	2007	85	85	327
	2006	85	85	315

BPS Kabupaten Kendal

Sumber data : Statistik Kecamatan Patean

Catatan :

TABEL : 2.2.

Banyaknya Balai Desa Dan Kantor Desa  
Kecamatan Patean  
Tahun : 2008

Desa	Balai Desa	Kantor Desa
(1)	(2)	(3)
01. Pakisan	1	1
02. Mlatiharjo	1	1
03. Plososari	1	1
04. Wirosari	1	1
05. Pagersari	1	1
06. S e l o	1	1
07. Curugsewu	1	1
08. G e d o n g	1	1
09. Sukomangli	1	1
10. Kalibareng	1	1
11. Kalilumpang	1	1
12. Kalices	1	1
13. Sidokumpul	1	1
14. Sidodadi	1	1
Jumlah	14	14

BPS Kabupaten Kendal

Sumber data : Kantor Kecamatan Patean  
Catatan :

Tabel : 2.3

**Banyaknya Perangkat Desa  
Kecamatan Patean  
Tahun : 2008**

Desa	Kaur											Jumlah	
	Kades /Kel	Carik	Pemrintahan	Kaur Keuangan	Bekel	Kebaran	Ba ulu- yan Ta ni	Ulu- Baya	Jaga Baya	Mo- din	Kami Tuwo		
(1)	(2)	(3)	(4)	(5)	(6)	(7)	(8)	(9)	(10)	(11)	(12)	(13)	
01. Pakisan		1	1	1	1	2	3	1	0	2	1	3	16
02. Mlatibarjo		1	1	1	2	3	4	2	1	2	2	2	21
03. Plososari		1	1	2	2	2	2	2	2	3	2	4	23
04. Wirosari		1	1	1	2	1	2	1	0	2	2	2	15
05. Pagersari		1	1	2	2	2	3	1	1	3	2	2	20
06. S e l o		1	1	1	1	2	2	1	0	2	1	3	15
07. Curugsewu		1	1	2	2	2	3	1	1	4	2	3	22
08. G e d o n g		1	1	2	2	5	3	2	1	5	2	4	28
09. Sukomangli		1	1	1	1	1	2	1	0	1	1	1	11
10. Kalibareng		1	1	1	2	1	2	1	0	2	1	1	13
11. Kalilumpang		1	0	1	2	2	2	1	0	3	2	3	17
12. Kalices		1	1	1	1	1	2	1	0	2	1	2	13
13. Sidokumpul		1	1	2	2	3	5	2	2	6	3	4	31
14. Sidodadi		1	1	2	2	3	4	2	2	6	2	5	30
<b>Jumlah</b>		<b>14</b>	<b>13</b>	<b>20</b>	<b>24</b>	<b>30</b>	<b>39</b>	<b>19</b>	<b>10</b>	<b>43</b>	<b>24</b>	<b>39</b>	<b>275</b>

Sumber data : Kantor Kecamatan Patean

Catatan :

**TABEL: 3.1.**  
**Banyaknya Rumah Tangga Dan Bangunan Tempat Tinggal**  
**Kecamatan Patean**  
**Tahun : 2008**

Desa	Rumah Tangga	Bangunan Tempat Tinggal
(1)	(2)	(3)
01. Pakisan	519	518
02. Mlatiharjo	818	837
03. Plososari	1,526	1,367
04. Wirosari	567	573
05. Pagersari	928	924
06. S e l o	446	449
07. Curugsewu	1,342	1,188
08. G e d o n g	1,326	1,239
09. Sukomangli	286	262
10. Kalibareng	461	444
11. Kalilumpang	652	646
12. Kalices	412	430
13. Sidokumpul	1,940	1,845
14. Sidodadi	1,691	1,634
Jumlah 2008	12,914	12,356
2007	12,096	12,221
2006	12,041	11,496

BPS Kabupaten Kendal

Sumber data : Statistik Kecamatan Patean

Catatan :



TABEL: 3.2

**Kepadatan Rumah Tangga  
Kecamatan Patean  
Tahun : 2008**

Desa	Penduduk	Rumah Tangga	Kepadatan (Orang/RT)
(1)	(2)	(3)	(4)
01. Pakisan	1,915	519	3.69
02. Mlatiharjo	3,445	818	4.21
03. Plososari	6,002	1,526	3.93
04. Wirosari	2,038	567	3.60
05. Pagersari	3,569	928	3.84
06. S e l o	1,720	446	3.86
07. Curugsewu	5,032	1,342	3.75
08. G e d o n g	4,921	1,326	3.71
09. Sukomangli	1,138	286	3.98
10. Kalibareng	1,876	461	4.07
11. Kalilumpang	2,680	652	4.11
12. Kalices	1,683	412	4.08
13. Sidokumpul	7,535	1,940	3.88
14. Sidodadi	5,768	1,691	3.41
	<b>Jumlah 2008</b>	<b>49,322</b>	<b>12,914</b>
	2007	49,014	12,584
	2006	48,593	12,345

BPS Kabupaten Kendal

Sumber data : Statistik Kecamatan Patean

Catatan :

TABEL : 3.3

**Banyaknya Keluarga Menurut Tahapan  
Kecamatan Patean**

**Tahun : 2008**

Desa	Pra Sejah- tera	Sejah- tera I	Sejah- tera II	Sejah- tera III	sejah- tera III Plus	Jum- lah (KK)
(1)	(2)	(3)	(4)	(5)	(6)	(7)
01. Pakisan	340	59	7	185	0	591
02. Mlatiharjo	366	125	106	271	0	868
03. Plososari	1,045	117	91	602	9	1,864
04. Wirosari	284	66	54	239	0	643
05. Pagersari	327	118	75	492	46	1,058
06. S e l o	247	19	85	143	0	494
07. Curugsewu	551	150	159	526	42	1,428
08. G e d o n g	560	129	143	608	51	1,491
09. Sukomangli	91	28	40	143	11	313
10. Kalibareng	275	85	42	122	3	527
11. Kalilumpang	387	211	90	19	0	707
12. Kalices	277	114	53	26	0	470
13. Sidokumpul	1,175	279	136	487	6	2,083
14. Sidodadi	1,081	528	90	89	0	1,788
<b>Jumlah 2008</b>	<b>7,006</b>	<b>2,028</b>	<b>1,171</b>	<b>3,952</b>	<b>168</b>	<b>14,325</b>
<b>2007</b>	<b>7,070</b>	<b>1,989</b>	<b>1,198</b>	<b>3,898</b>	<b>166</b>	<b>14,281</b>
<b>2006</b>	<b>6,946</b>	<b>1,906</b>	<b>1,132</b>	<b>3,884</b>	<b>161</b>	<b>14,029</b>

BPS Kabupaten Kendal

Sumber data : PPLKB Kecamatan Patean

Catatan :

TABEL : 3.4

Banyaknya Tempat Tinggal Penduduk  
Kecamatan Patean  
Tahun : 2008

Desa	Per- manen	Semi Per- manen	Papan	Bambu	Jumlah
(1)	(2)	3	(4)	(5)	(6)
01. Pakisan	182	101	235	0	518
02. Mlatiharjo	297	192	348	0	837
03. Plososari	349	174	844	0	1,367
04. Wirosari	240	138	195	0	573
05. Pagersari	403	296	225	0	924
06. S e l o	159	116	174	0	449
07. Curugsewu	444	298	446	0	1,188
08. G e d o n g	651	192	396	0	1,239
09. Sukomangli	112	49	101	0	262
10. Kalibareng	156	107	181	0	444
11. Kalilumpang	170	141	335	0	646
12. Kalices	149	99	182	0	430
13. Sidokumpul	498	352	995	0	1,845
14. Sidodadi	424	362	848	0	1,634
Jumlah 2008	4,234	2,617	5,505	0	12,356
2007	3,999	2,356	5,866	0	12,221
2006	3,360	1,847	6,289	0	11,496

BPS Kabupaten Kendal

Sumber data : Statistik Kecamatan Patean

Catatan :

**TABEL : 3.5**  
**Banyaknya Penduduk Dirinci Menurut Jenis Kelamin**  
**Kecamatan Patean**  
**Tahun : 2008**

Desa	Laki-laki	Perempuan	Jumlah
(1)	(2)	(3)	(4)
01. Pakisan	927	988	1,915
02. Mlatiharjo	1,797	1,648	3,445
03. Plososari	3,074	2,928	6,002
04. Wirosari	1,004	1,034	2,038
05. Pagersari	1,826	1,743	3,569
06. S e l o	829	891	1,720
07. Curugsewu	2,173	2,859	5,032
08. G e d o n g	2,519	2,402	4,921
09. Sukomangli	563	575	1,138
10. Kalibareng	921	955	1,876
11. Kalilumpang	1,319	1,361	2,680
12. Kalices	817	866	1,683
13. Sidokumpul	3,698	3,837	7,535
14. Sidodadi	2,905	2,863	5,768
Jumlah 2008	24,372	24,950	49,322
2007	24,196	24,818	49,014
2006	24,054	24,679	48,733

BPS Kabupaten Kendal

Sumber data : Monografi DESA tahun 2008

Catatan :

TABEL : 3.6

**Kepadatan Penduduk  
Kecamatan Patean  
Tahun : 2008**

Desa	Penduduk	Luas (Km-2)	Kepadatan (Orang/Km-2)
(1)	(2)	(3)	(4)
01. Pakisan	1,915	2.06	930
02. Mlatiharjo	3,445	2.66	1,295
03. Plososari	6,002	6.29	954
04. Wirosari	2,038	2.09	975
05. Pagersari	3,569	3.78	944
06. S e l o	1,720	3.06	562
07. Curugsewu	5,032	5.00	1,006
08. G e d o n g	4,921	5.61	877
09. Sukomangli	1,138	1.96	581
10. Kalibareng	1,876	5.12	366
11. Kalilumpang	2,680	7.00	383
12. Kalices	1,683	5.69	296
13. Sidokumpul	7,535	19.58	385
14. Sidodadi	5,768	23.03	250
<b>Jumlah 2008</b>	<b>49,322</b>	<b>92.94</b>	<b>531</b>
2007	49,014	92.94	527
2006	48,733	92.94	524

BPS Kabupaten Kendal

Sumber data : Statistik Kecamatan Patean

Catatan :

**TABEL : 3.7**  
**Sex Ratio Penduduk Laki-laki Terhadap Perempuan**  
**Kecamatan Patean**  
**Tahun : 2008**

Desa	Penduduk		Sex Ratio (Per 1000)	
	Laki-laki	Perempuan		
(1)	(2)	(3)	(4)	
01. Pakisan	927	988	938	
02. Mlatiharjo	1,797	1,648	1,090	
03. Plososari	3,074	2,928	1,050	
04. Wirosari	1,004	1,034	971	
05. Pagersari	1,826	1,743	1,048	
06. S e l o	829	891	930	
07. Curugsewu	2,173	2,859	760	
08. G e d o n g	2,519	2,402	1,049	
09. Sukomangli	563	575	979	
10. Kalibareng	921	955	964	
11. Kalilumpang	1,319	1,361	969	
12. Kalices	817	866	943	
13. Sidokumpul	3,698	3,837	964	
14. Sidodadi	2,905	2,863	1,015	
	<b>Jumlah 2008</b>	<b>24,372</b>	<b>24,950</b>	<b>977</b>
	<b>2007</b>	<b>24,196</b>	<b>24,818</b>	<b>975</b>
	<b>2006</b>	<b>24,054</b>	<b>24,679</b>	<b>975</b>

BPS Kabupaten Kendal

Sumber data : Statistik Kecamatan Patean

Catatan :

TABEL : 3.8

Perkembangan Penduduk Per Tahun  
Kecamatan Patean  
Tahun 1988 - 2008

Tahun	Penduduk	Perkembangan Penduduk (%)
(1)	(2)	(3)
1988	40,786	
1989	41,033	0.61
1990	41,922	2.17
1991	42,114	0.46
1992	42,401	0.68
1993	42,602	0.47
1994	42,861	0.61
1995	43,465	1.41
1996	44,732	2.91
1997	44,911	0.40
1998	45,050	0.31
1999	45,374	0.72
2000	45,905	1.17
2001	46,185	0.61
2002	46,414	0.50
2003	46,579	0.36
2004	47,446	1.86
2005	48,593	2.42
2006	48,733	0.29
2007	49,014	0.58
2008	49,322	0.63

**TABEL : 3.9**  
**Banyaknya Penduduk Menurut Kelompok Umur**  
**Dan Jenis Kelamin**  
**Kecamatan Patean**  
**Tahun : 2008**

Umur	Laki-laki	Perempuan	Jumlah
(1)	(2)	(3)	(4)
0 - 4	1,294	1,346	2,640
5 - 9	2,070	2,091	4,161
10 - 14	2,782	2,798	5,580
15 - 19	2,938	2,887	5,825
20 - 24	2,878	2,889	5,767
25 - 29	2,758	2,978	5,736
30 - 39	3,081	3,156	6,237
40 - 49	2,298	2,398	4,696
50 - 59	1,820	2,044	3,864
60 keatas	2,453	2,363	4,816
<b>Jumlah 2008</b>	<b>24,372</b>	<b>24,950</b>	<b>48,692</b>
<b>2007</b>	<b>24,196</b>	<b>24,818</b>	<b>49,014</b>
<b>2006</b>	<b>24,054</b>	<b>24,679</b>	<b>48,733</b>

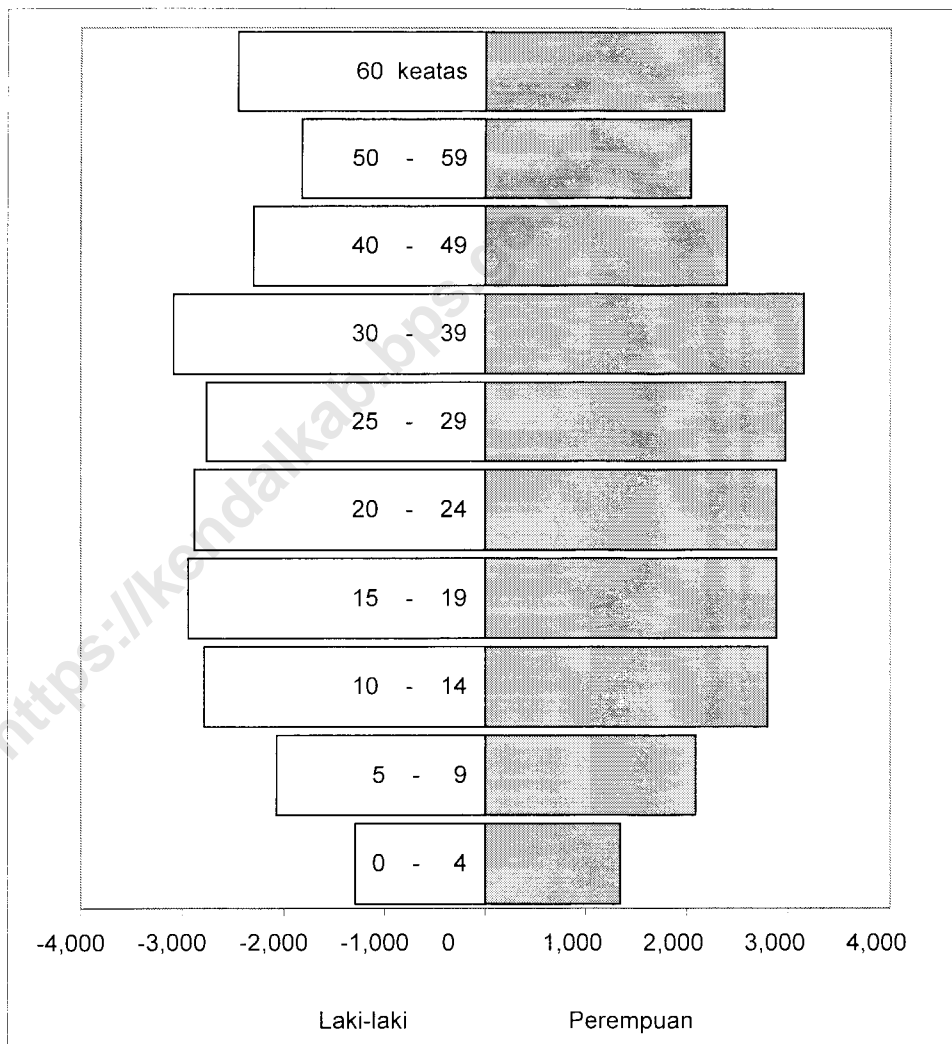
BPS Kabupaten Kendal

Sumber data : Statistik Kecamatan Patean

Catatan :



**GRAFIK : 2**  
**Banyaknya Penduduk Menurut Kelompok Umur**  
**Dan Jenis Kelamin**  
**Kecamatan Patean**  
**Tahun : 2008**



BPS Kabupaten Kendal

Sumber data : Statistik Kecamatan Patean

Catatan :

**TABEL : 3.10**  
**Banyaknya Penduduk Umur 5 - 6, 7 - 12, 13 - 15**  
**Kecamatan Patean**  
**Tahun : 2008**

Desa	5 - 6	7 - 12	13 - 15
(1)	(2)	(3)	(4)
01. Pakisan	56	142	131
02. Mlatiharjo	85	198	168
03. Plososari	11	396	328
04. Wirosari	73	206	180
05. Pagersari	90	361	331
06. S e l o	41	196	149
07. Curugsewu	115	451	440
08. G e d o n g	131	563	511
09. Sukomangli	28	100	129
10. Kalibareng	57	259	202
11. Kalilumpang	100	260	207
12. Kalices	56	121	135
13. Sidokumpul	210	936	352
14. Sidodadi	198	621	354
Jumlah 2008	1,251	4,810	3,617
2007	1,366	4,952	3,531
2006	1,545	5,015	3,488

BPS Kabupaten Kendal

Sumber data : Statistik Kecamatan Patean

Catatan :

TABEL : 3.11

Banyaknya Mutasi Penduduk  
Kecamatan Patean  
Tahun : 2008

Desa	Kela- hiran	Kema- tian	Datang	Pergi
(1)	(2)	(3)	(4)	(5)
01. Pakisan	20	12	0	1
02. Mlatiharjo	49	8	16	0
03. Plososari	46	14	2	3
04. Wirosari	23	16	0	0
05. Pagersari	43	10	8	0
06. S e l o	20	9	0	0
07. Curugsewu	49	9	5	0
08. G e d o n g	62	13	22	3
09. Sukomangli	5	5	1	1
10. Kalibareng	16	20	0	0
11. Kalilumpang	17	22	1	1
12. Kalices	24	9	4	2
13. Sidokumpul	53	26	4	4
14. Sidodadi	45	40	1	2
<b>Jumlah 2008</b>	<b>472</b>	<b>213</b>	<b>64</b>	<b>17</b>
<b>2007</b>	<b>209</b>	<b>152</b>	<b>228</b>	<b>151</b>
<b>2006</b>	<b>335</b>	<b>180</b>	<b>124</b>	<b>139</b>

BPS Kabupaten Kendal

Sumber data : Kantor Kecamatan Patean  
Catatan :

**TABEL : 3.12**

**Banyaknya Penduduk Diatas 5 Tahun  
Dirinci Menurut Pendidikan  
Kecamatan Patean  
Tahun : 2008**

Desa	Tidak	Tidak	Belum	Tamat SD
	Sekolah	Tamat SD		
(1)	(2)	(3)	(4)	(5)
01. Pakisan	12	116	189	1,170
02. Mlatiharjo	11	120	242	2,118
03. Plososari	21	138	545	4,130
04. Wirosari	6	18	228	1,415
05. Pagersari	21	32	345	2,536
06. S e l o	10	25	192	2,003
07. Curugsewu	32	62	578	2,687
08. G e d o n g	31	68	698	2,702
09. Sukomangli	3	15	137	1,245
10. Kalibareng	14	43	299	998
11. Kalilumpang	32	168	400	1,468
12. Kalices	8	80	201	1,008
13. Sidokumpul	68	192	1,172	4,530
14. Sidodadi	64	142	979	3,435
<b>Jumlah 2008</b>	<b>333</b>	<b>1,219</b>	<b>6,205</b>	<b>31,445</b>
<b>2007</b>	<b>415</b>	<b>1,312</b>	<b>6,168</b>	<b>31,409</b>
<b>2006</b>	<b>446</b>	<b>1,397</b>	<b>6,180</b>	<b>31,439</b>

Sumber data : Statistik Kecamatan Patean  
Catatan :

**TABEL: 3.12 (Lanjutan)**  
**Banyaknya Penduduk Diatas 5 Tahun**  
**Dirinci menurut Pendidikan**  
**Kecamatan Patean**  
**Tahun 2008**

Desa	Tamat		
	SLTP	SLTA	PT /Akademi
(1)	(6)	(7)	(8)
01. Pakisan	110	84	7
02. Mlatiharjo	261	229	12
03. Plososari	238	259	9
04. Wirosari	178	119	12
05. Pagersari	630	325	52
06. S e l o	200	80	6
07. Curugsewu	835	382	44
08. G e d o n g	472	374	30
09. Sukomangli	226	111	9
10. Kalibareng	220	105	4
11. Kalilumpang	272	129	5
12. Kalices	121	61	7
13. Sidokumpul	498	282	42
14. Sidodadi	500	284	28
<b>Jumlah 2008</b>	<b>4,761</b>	<b>2,824</b>	<b>267</b>
<b>2007</b>	<b>4,701</b>	<b>2,772</b>	<b>260</b>
<b>2006</b>	<b>4,629</b>	<b>2,738</b>	<b>249</b>

BPS Kabupaten Kendal

Sumber data : Statistik Kecamatan Patean  
 Catatan :

**TABEL : 3.13**  
**Banyaknya Penduduk Diatas 10 Tahun Yang Bekerja**  
**Dirinci Menurut Mata Pencaharian**  
**Kecamatan patean**  
**Tahun : 2008**

Desa	Pertanian		Pertambangan dan Penggalian		Industri Pengolahan	
	Pengusaha	Buruh	Pengusaha	Buruh	Pengusaha	Buruh
(1)	(2)	(3)	(4)	(5)	(6)	(7)
01. Pakisan	702	850	0	0	3	6
02. Mlatiharjo	875	1,239	0	0	3	6
03. Plososari	2,506	2,426	0	0	2	6
04. Wirosari	719	802	3	11	3	8
05. Pagersari	802	1,380	4	20	3	13
06. S e l o	645	877	2	6	1	2
07. Curugsewu	1,268	1,822	0	0	4	16
08. G e d o n g	1,301	2,526	0	0	2	10
09. Sukomangli	187	475	0	0	1	3
10. Kalibareng	490	1,015	0	0	2	6
11. Kalilumpang	742	1,489	0	0	3	7
12. Kalices	576	590	0	0	4	12
13. Sidokumpul	3,420	2,038	0	0	5	16
14. Sidodadi	3,029	1,538	0	0	5	14
Jumlah 2008	17,262	19,067	9	37	41	125
2007	17,226	19,049	9	37	39	119
2006	17,209	19,018	8	27	38	103

BPS Kabupaten Kendal

Sumber data : Statistik Kecamatan Patean

**TABEL : 3.13 (Lanjutan)**  
**Banyaknya Penduduk Diatas 10 Tahun Yang Bekerja**  
**Dirinci menurut Mata Pencapaian**  
**Kecamatan Patean**  
**Tahun : 2008**

Desa	Listrik, Gas Dan Air Minum		Bangunan		Perdagangan, Hotel Dan Restoran	
	Pengusaha	Buruh	Pengusaha	Buruh	Pengusaha	Buruh
[1]	[8]	[9]	[10]	[11]	[12]	[13]
01. Pakisan	0	0	1	138	32	8
02. Mlatiharjo	0	2	2	62	205	21
03. Plososari	0	0	1	58	86	16
04. Wirosari	0	0	2	57	99	27
05. Pagersari	0	0	4	60	170	38
06. S e l o	0	0	1	28	30	10
07. Curugsewu	0	2	4	72	392	45
08. G e d o n g	1	3	2	76	258	32
09. Sukomangli	0	0	0	15	15	8
10. Kalibareng	0	0	1	32	22	12
11. Kalilumpang	0	0	2	62	36	18
12. Kalices	0	0	2	67	38	13
13. Sidokumpul	0	0	6	429	106	42
14. Sidodadi	0	0	4	403	102	43
Jumlah 2008	1	7	32	1,559	1,591	333
2007	1	7	32	1,491	1,565	314
2006	1	7	31	1,347	1,523	247

BPS Kabupaten Kendal

Sumber data : Statistik Kecamatan Patean

**TABEL : 3.13 Lanjutan**  
**Banyaknya Penduduk Diatas 10 Tahun Yang Bekerja**  
**Dirinci Menurut Mata Pencaharian**  
**Kecamatan Patean**  
**Tahun : 2008**

Desa	Pengangkutan Dan Komunikasi		Keuangan Dan Persewaan		Jasa-jasa		Jumlah	
	Pengu- saha	Buruh	Pengu- saha	Buruh	Pengu- saha	Buruh	Pengu- saha	Buruh
[1]	[14]	[15]	[16]	[17]	[18]	[19]	[20]	[21]
01. Pakisan	2	4	1	4	10	5	46	159
02. Mlatiharjo	4	44	3	7	23	6	237	142
03. Plososari	3	6	2	6	22	7	114	93
04. Wirosari	3	9	2	5	22	6	128	156
05. Pagersari	12	53	4	11	37	8	227	170
06. S e l o	1	5	1	2	10	4	43	49
07. Curugsewu	14	24	4	8	43	12	457	161
08. G e d o n g	8	22	3	6	31	13	203	152
09. Sukomangli	1	2	1	2	16	4	33	31
10. Kalibareng	2	3	1	2	12	4	31	84
11. Kalitumpang	2	8	1	2	10	6	51	96
12. Kalices	1	4	1	2	10	5	52	91
13. Sidokumpul	5	18	4	9	65	12	186	510
14. Sidodadi	7	22	3	6	60	10	176	484
Jumlah 2008	65	224	31	72	371	102	1,984	2,378
2007	76	236	31	70	363	89	1,934	21,412
2006	82	241	31	68	353	76	18,890	20,859

BPS Kabupaten Kendal

Sumber data : Kantor Kecamatan Patean

Catatan :



TABEL : 4.1.

**Banyaknya PUS Akseptor KB Aktif  
Kecamatan Patean  
Tahun : 2008**

Desa	PUS	Kontrasepsi		
		IUD	PIL	Kondom
(1)	(2)	(3)	(4)	(5)
01. Pakisan	422	8	83	0
02. Mlatiharjo	647	14	63	3
03. Ptososari	1,381	40	198	0
04. Wirosari	433	27	95	0
05. Pagersari	791	36	92	3
06. Selo	372	21	36	0
07. Curugsewu	1,013	28	179	1
08. Gedong	1,099	30	146	1
09. Sukomangli	200	17	23	1
10. Kalibareng	418	11	51	0
11. Kalilumpang	662	51	104	0
12. Kalices	385	28	96	0
13. Sidokumpul	1,543	42	283	3
14. Sidodadi	1,512	34	351	0
Jumlah 2008	10,878	387	1,800	12
2007	10,826	357	1,744	11
2006	10,524	395	1,740	14

BPS Kabupaten Kendal

Sumber data : PPLKB Kecamatan Patean

Catatan :

**TABEL : 4.1. (Lanjutan)**  
**Banyaknya PUS Akseptor KB Aktif**  
**Kecamatan Patean**  
**Tahun : 2008**

Desa	Kontrasepsi				Jumlah
	INP	Suntik	MOP	MOW	
(1)	(6)	(7)	(8)	(9)	(10)
01. Pakisan	37	213	0	21	362
02. Mlatiharjo	27	295	9	86	497
03. Plososari	72	653	19	180	1,162
04. Wirosari	23	184	0	33	362
05. Pagersari	29	418	9	27	614
06. S e l o	28	195	1	31	312
07. Curugsewu	48	466	2	70	794
08. G e d o n g	22	629	5	45	878
09. Sukomangli	12	111	3	12	179
10. Kalibareng	14	237	1	9	323
11. Kalilumpang	66	156	27	56	460
12. Kalices	63	90	3	13	293
13. Sidokumpul	59	710	3	122	1,222
14. Sidodadi	123	469	8	46	1,031
<b>Jumlah 2008</b>	<b>623</b>	<b>4,826</b>	<b>90</b>	<b>751</b>	<b>8,489</b>
<b>2007</b>	<b>611</b>	<b>4,793</b>	<b>90</b>	<b>752</b>	<b>8,358</b>
<b>2006</b>	<b>697</b>	<b>4,672</b>	<b>98</b>	<b>781</b>	<b>8,397</b>

BPS Kabupaten Kendal

Sumber data : PPLKB Kecamatan Patean  
 Catatan :

TABEL : 5.1

**Banyaknya Pemeluk Agama  
Kecamatan Patean  
Tahun : 2008**

Desa	Islam	Kristen		Budha	Hindu	Lainnya	
		PROT.	KTL.				
(1)	(2)	(3)	(4)	(5)	(6)	(7)	
01. Pakisan	1,915	0	0	0	0	0	
02. Mlatiharjo	3,400	2	7	7	29	0	
03. Plososari	5,916	5	6	34	41	0	
04. Wirosari	2,031	1	5	0	0	0	
05. Pagersari	3,550	8	6	5	0	0	
06. S e l o	1,720	0	0	0	0	0	
07. Curugsewu	4,986	26	16	0	4	0	
08. G e d o n g	4,866	8	45	0	2	0	
09. Sukomangli	1,113	15	10	0	0	0	
10. Kalibareng	1,876	0	0	0	0	0	
11. Kalilumpang	2,671	0	9	0	0	0	
12. Kalices	1,679	4	0	0	0	0	
13. Sidokumpul	7,466	21	38	6	4	0	
14. Sidodadi	5,605	11	147	5	0	0	
	<b>Jumlah 2008</b>	<b>48,794</b>	<b>101</b>	<b>289</b>	<b>57</b>	<b>80</b>	<b>0</b>
	2007	48,492	100	285	57	80	0
	2006	48,231	92	277	54	79	0

BPS Kabupaten Kendal

Sumber data : Statistik Kecamatan Patean

Catatan :

TABEL : 5.2

**Banyaknya Tempat Ibadah  
Kecamatan Patean  
Tahun : 2008**

Desa	Masjid	Mushola	Gereja	Kuil/ Pura
(1)	(2)	(3)	(4)	(5)
01. Pakisan	8	10	0	0
02. Mlatiharjo	8	13	0	1
03. Plososari	8	19	0	1
04. Wirosari	3	13	0	0
05. Pagersari	8	13	0	0
06. S e l o	3	4	0	0
07. Curugsewu	8	18	2	0
08. G e d o n g	12	21	1	0
09. Sukomangli	1	2	1	0
10. Kalibareng	3	4	0	0
11. Kalilumpang	4	8	0	0
12. Kalices	2	5	0	0
13. Sidokumpul	15	22	2	1
14. Sidodadi	14	21	2	0
<b>Jumlah 2008</b>	<b>97</b>	<b>173</b>	<b>8</b>	<b>3</b>
<b>2007</b>	<b>97</b>	<b>168</b>	<b>8</b>	<b>3</b>
<b>2006</b>	<b>95</b>	<b>156</b>	<b>8</b>	<b>3</b>

BPS Kabupaten Kendal

Sumber data : Statistik DESA di Kecamatan Patean

Catatan :

TABEL : 5.3

Peserta Calon Jamaah Haji  
Kecamatan Patean  
Tahun : 2006 - 2008

Desa	2006	2007	2008
(1)	(2)	(3)	(4)
01. Pakisan	0	2	1
02. Mlatiharjo	3	3	4
03. Plososari	1	2	2
04. Wirosari	0	0	0
05. Pagersari	5	6	8
06. S e l o	0	0	0
07. Curugsewu	1	2	2
08. G e d o n g	2	4	3
09. Sukomangli	0	0	0
10. Kalibareng	0	0	0
11. Kalilumpang	0	0	0
12. Kalices	0	0	0
13. Sidokumpul	2	0	0
14. Sidodadi	0	0	0
Jumlah	14	19	20

BPS Kabupaten Kendal

Sumber data : KUA Kecamatan Patean  
Catatan :

TABEL : 5.4

**Banyaknya Ulama, Mubaligh, Dan Khotib  
Kecamatan Patean**

**Tahun : 2008**

Desa	Ulama	Mubaligh	Khotib
(1)	(2)	(3)	(4)
01. Pakisan	1	2	15
02. Mlatiharjo	4	2	17
03. Plososari	2	2	28
04. Wirosari	2	2	10
05. Pagersari	1	5	16
06. S e l o	3	1	5
07. Curugsewu	6	3	17
08. G e d o n g	8	2	5
09. Sukomangli	1	0	4
10. Kalibareng	2	1	7
11. Kalilumpang	5	1	14
12. Kalices	3	1	5
13. Sidokumpul	10	2	33
14. Sidodadi	12	2	20
Jumlah 2008	60	26	196
2007	60	11	191
2006	60	7	183

BPS Kabupaten Kendal

Sumber data : KUA Kecamatan Patean

Catatan :

TABEL : 5.5

Banyaknya Nikah, Talak, Cerai Dan Rujuk  
Kecamatan Patean  
Tahun : 2008

Desa	Nikah	Talak	Cerai	Rujuk
(1)	(2)	(3)	(4)	(5)
01. Pakisan	20	0	2	0
02. Mlatiharjo	44	1	3	0
03. Plososari	80	1	5	0
04. Wirosari	16	0	1	0
05. Pagersari	43	1	1	0
06. S e l o	11	0	0	0
07. Curugsewu	52	2	5	0
08. G e d o n g	62	1	5	0
09. Sukomangli	6	0	0	0
10. Kalibareng	18	0	0	0
11. Kalitumpang	42	0	2	0
12. Kalices	15	0	1	0
13. Sidokumpul	91	2	6	0
14. Sidodadi	73	2	3	0
Jumlah 2008	573	10	34	0
2007	535	28	32	0
2006	489	21	39	1

BPS Kabupaten Kendal

Sumber data : KUA Kecamatan Patean

Catatan :

TABEL : 6.1

**Banyaknya Sekolah TK, Murid, Dan Guru  
Kecamatan Patean**

**Tahun : 2008**

Desa	Sekolah	Murid	Guru
(1)	(2)	(3)	(4)
01. Pakisan	2	43	3
02. Mlatiharjo	2	40	3
03. Plososari	1	21	2
04. Wirosari	2	32	3
05. Pagersari	3	74	4
06. S e l o	1	17	1
07. Curugsewu	3	73	4
08. G e d o n g	3	59	4
09. Sukomangli	1	16	1
10. Kalibareng	1	15	1
11. Kalilumpang	1	14	1
12. Kalices	1	17	1
13. Sidokumpul	1	21	2
14. Sidodadi	1	0	0
<b>Jumlah 2008</b>	<b>23</b>	<b>442</b>	<b>30</b>
<b>2007</b>	<b>22</b>	<b>437</b>	<b>30</b>
<b>2006</b>	<b>22</b>	<b>338</b>	<b>25</b>

BPS Kabupaten Kendal

Sumber data : Masing-masing Sekolah di Kecamatan Patean

Catatan :



**TABEL : 6.2**  
**Banyaknya Sekolah Dasar Negeri, Murid, Dan Guru**  
**Kecamatan Patean**  
**Tahun : 2008**

Desa	Sekolah	Murid	Guru
(1)	(2)	(3)	(4)
01. Pakisan	1	171	8
02. Mlatiharjo	1	231	8
03. Plososari	4	540	34
04. Wirosari	2	211	18
05. Pagersari	2	330	18
06. S e l o	1	187	8
07. Curugsewu	3	598	25
08. G e d o n g	3	698	25
09. Sukomangli	1	130	8
10. Kalibareng	2	302	16
11. Kalilumpang	2	383	16
12. Kalices	1	189	8
13. Sidokumpul	6	1,189	46
14. Sidodadi	4	946	32
<b>Jumlah 2008</b>	<b>33</b>	<b>6,105</b>	<b>270</b>
<b>2007</b>	<b>33</b>	<b>6,094</b>	<b>271</b>
<b>2006</b>	<b>33</b>	<b>6,073</b>	<b>263</b>

BPS Kabupaten Kendal

Sumber data : Masing-masing Sekolah di Kecamatan Patean

Catatan :

**TABEL : 6.3**  
**Banyaknya Madrasah Ibtida'iyah, Murid dan Guru**  
**Kecamatan Patean**  
**Tahun : 2008**

Desa	Sekolah	Murid	Guru
(1)	(2)	(3)	(4)
01. Pakisan	1	111	8
02. Mlatiharjo	1	145	8
03. Plososari	0	0	0
04. Wirosari	0	0	0
05. Pagersari	1	230	9
06. S e l o	0	0	0
07. Curugsewu	0	157	8
08. G e d o n g	0	0	0
09. Sukomangli	0	0	0
10. Kalibareng	0	0	0
11. Kalilumpang	0	0	0
12. Kalices	0	0	0
13. Sidokumpul	0	0	0
14. Sidodadi	1	106	8
Jumlah 2008	4	749	41
2007	5	745	41
2006	5	757	41

BPS Kabupaten Kendal

Sumber data : Masing-masing Sekolah di Kecamatan Patean

Catatan :

**TABEL : 6.4**  
**Banyaknya Sekolah Lanjutan Pertama Negeri, Murid, Dan Guru**  
**Kecamatan Patean**  
**Tahun : 2008**

Desa	Sekolah	Murid	Guru
(1)	(2)	(3)	(4)
01. Pakisan	0	0	0
02. Mlatiharjo	1	612	42
03. Plososari	0	0	0
04. Wirosari	0	0	0
05. Pagersari	0	0	0
06. S e l o	0	0	0
07. Curugsewu	1	476	36
08. G e d o n g	0	0	0
09. Sukomangli	0	0	0
10. Kalibareng	0	0	0
11. Kalilumpang	0	0	0
12. Kalices	0	0	0
13. Sidokumpul	1	378	31
14. Sidodadi	0	0	0
Jumlah 2008	3	1,466	109
2007	3	1,364	106
2006	3	1,336	99

BPS Kabupaten Kendal

Sumber data : Masing-masing Sekolah di Kecamatan Patean  
Catatan : Termasuk SLTP Kejuruan Negeri

**TABEL : 6.5**  
**Banyaknya Madrasah Tsanawiyah, Murid Dan Guru**  
**Kecamatan Patean**  
**Tahun : 2008**

Desa	Sekolah	Murid	Guru
(1)	(2)	(3)	(4)
01. Pakisan	0	0	0
02. Mlatiharjo	0	0	0
03. Plososari	0	0	0
04. Wirosari	0	0	0
05. Pagersari	1	248	33
06. S e l o	0	0	0
07. Curugsewu	1	82	10
08. G e d o n g	0	0	0
09. Sukomangli	0	0	0
10. Kalibareng	0	0	0
11. Kalilumpang	0	0	0
12. Kalices	0	0	0
13. Sidokumpul	0	0	0
14. Sidodadi	0	0	0
Jumlah 2008	2	330	43
2007	1	236	33
2006	1	229	28

BPS Kabupaten Kendal

Sumber data : Masing-masing Sekolah di Kecamatan Patean

Catatan :

**TABEL : 6.6**  
**Banyaknya Sekolah Lanjutan Atas Negeri, Murid, Dan Guru**  
**Kecamatan Patean**  
**Tahun : 2008**

Desa	Sekolah	Murid	Guru
(1)	(2)	(3)	(4)
01. Pakisan	0	0	0
02. Mlatiharjo	0	0	0
03. Plososari	0	0	0
04. Wirosari	0	0	0
05. Pagersari	1	43	12
06. S e l o	0	0	0
07. Curugsewu	1	345	31
08. G e d o n g	0	0	0
09. Sukomangli	0	0	0
10. Kalibareng	0	0	0
11. Kalilumpang	0	0	0
12. Kalices	0	0	0
13. Sidokumpul	0	0	0
14. Sidodadi	0	0	0
Jumlah 2008	2	388	43
2007	1	158	2
2006	1	108	18

BPS Kabupaten Kendal

Sumber data : Masing-masing Sekolah di Kecamatan Patean

Catatan :

**TABEL : 6.7**  
**Banyaknya Sekolah Lanjutan Atas Swasta, Murid, Dan Guru**  
**Kecamatan Patean**  
**Tahun : 2008**

Desa	Sekolah	Murid	Guru
(1)	(2)	(3)	(4)
01. Pakisan	0	0	0
02. Mlatiharjo	0	0	0
03. Plososari	0	0	0
04. Wirosari	0	0	0
05. Pagersari	0	0	0
06. S e l o	0	0	0
07. Curugsewu	1	206	26
08. G e d o n g	0	0	0
09. Sukomangli	0	0	0
10. Kalibareng	0	0	0
11. Kalilumpang	0	0	0
12. Kalices	0	0	0
13. Sidokumpul	0	0	0
14. Sidodadi	0	0	0
<b>Jumlah 2008</b>	<b>1</b>	<b>206</b>	<b>26</b>
<b>2007</b>	<b>1</b>	<b>158</b>	<b>25</b>
<b>2006</b>	<b>1</b>	<b>108</b>	<b>18</b>

BPS Kabupaten Kendal

Sumber data : Masing-masing Sekolah di Kecamatan Patean

Catatan :

**TABEL : 7.1**  
**Banyaknya Dokter, Tenaga Medis (Mantri Kesehatan),**  
**Bidan, Dukun Bayi, Juru Sunat**  
**Kecamatan Patean**  
**Tahun : 2008**

Desa	Dokter	Mantri Kes.	Bidan	Dukun Bayi	Juru Sunat
(1)	(2)	(3)	(4)	(5)	(6)
01. Pakisan	0	0	1	2	0
02. Mlatiharjo	1	0	1	2	0
03. Plososari	0	0	1	4	1
04. Wirosari	0	0	1	2	0
05. Pagersari	1	1	2	2	1
06. S e l o	0	0	1	2	0
07. Curugsewu	0	0	2	3	1
08. G e d o n g	0	0	1	3	0
09. Sukomangli	0	0	1	2	0
10. Kalibareng	0	0	1	2	0
11. Kalilumpang	0	0	1	3	0
12. Kalices	0	0	1	2	0
13. Sidokumpul	0	0	1	5	0
14. Sidodadi	0	0	1	5	0
<b>Jumlah 2008</b>	<b>2</b>	<b>1</b>	<b>16</b>	<b>39</b>	<b>3</b>
<b>2007</b>	<b>2</b>	<b>1</b>	<b>16</b>	<b>39</b>	<b>3</b>
<b>2006</b>	<b>2</b>	<b>1</b>	<b>15</b>	<b>39</b>	<b>3</b>

BPS Kabupaten Kendal

Sumber data : Puskesmas Kecamatan Patean  
 Catatan :

**TABEL : 7.2**

**Banyaknya Fasilitas Kesehatan  
Kecamatan Patean  
Tahun : 2008**

Desa	RSU	Puskesmas	Puskesmas Pembantu
(1)	(2)	(3)	(4)
01. Pakisan	0	0	0
02. Mlatiharjo	0	0	0
03. Plososari	0	0	1
04. Wirosari	0	0	0
05. Pagersari	0	1	0
06. Sel o	0	0	0
07. Curugsewu	0	0	1
08. Gedong	0	0	0
09. Sukomangli	0	0	1
10. Kalibareng	0	0	0
11. Kalilumpang	0	0	0
12. Kalices	0	0	0
13. Sidokumpul	0	0	0
14. Sidodadi	0	0	1
<b>Jumlah 2008</b>	<b>0</b>	<b>1</b>	<b>4</b>
2007	0	1	4
2006	0	1	4

BPS Kabupaten Kendal

Sumber data: Puskesmas Kecamatan Patean  
Catatan :



**TABEL : 7.2 (Lanjutan)**  
**Banyaknya Fasilitas Kesehatan**  
**Kecamatan Patean**  
**Tahun :2008**

Desa	Dokter Umum	Dokter Gigi	Rumah Bersalin
(1)	(5)	(6)	(7)
01. Pakisan	0	0	0
02. Mlatiharjo	1	0	0
03. Plososari	0	0	0
04. Wirosari	0	0	0
05. Pagersari	1	1	1
06. S e l o	0	0	0
07. Curugsewu	0	0	0
08. G e d o n g	0	0	0
09. Sukomangli	0	0	1
10. Kalibareng	0	0	0
11. Kalilumpang	0	0	0
12. Kalices	0	0	0
13. Sidokumpul	0	0	0
14. Sidodadi	0	0	0
Jumlah 2008	2	1	1
2007	2	1	1
2006	2	1	1

BPS Kabupaten Kendal

Sumber data: Puskesmas Kecamatan Patean  
Catatan :

TABEL : 7.3

Banyaknya Sarana Air Bersih  
Kecamatan Patean  
Tahun : 2008

Desa	Sumur Artetis	SPT	Sumur Gali	Pelang gan PAM
(1)	(2)	(3)	(4)	(5)
01. Pakisan	0	0	20	0
02. Mlatiharjo	0	0	52	33
03. Plososari	0	0	56	12
04. Wirosari	0	0	18	0
05. Pagersari	0	0	90	38
06. S e l o	0	0	20	1
07. Curugsewu	0	0	112	109
08. G e d o n g	0	0	110	29
09. Sukomangli	0	0	5	0
10. Kalibareng	0	0	11	0
11. Kalilumpang	0	0	18	0
12. Kalices	0	0	9	0
13. Sidokumpul	0	0	148	0
14. Sidodadi	0	0	132	0
Jumlah 2008	0	0	801	222
2007	0	0	811	222
2006	0	0	811	222

BPS Kabupaten Kendal

Sumber data : Puskesmas Kecamatan Patean  
Catatan :

**TABEL : 7.4**  
**Banyaknya Jamban Umum, Inpres, Dan Swadaya**  
**Kecamatan Patean**  
**Tahun : 2008**

Desa	Umum	Inpres	Swadaya
(1)	(2)	(3)	(4)
01. Pakisan	0	0	134
02. Mlatiharjo	0	0	110
03. Plososari	0	21	168
04. Wirosari	1	0	129
05. Pagersari	2	4	422
06. S e l o	0	0	65
07. Curugsewu	0	0	226
08. G e d o n g	0	32	376
09. Sukomangli	0	0	114
10. Kalibareng	0	0	88
11. Kalilumpang	0	0	110
12. Kalices	1	0	56
13. Sidokumpul	0	0	118
14. Sidodadi	0	0	128
Jumlah 2008	4	57	2,244
2007	4	57	2,204
2006	4	57	2,097

BPS Kabupaten Kendal

Sumber data : Puskesmas Kecamatan Patean  
Catatan :

TABEL : 8.1

**Banyaknya Penderita Cacat  
Kecamatan Patean  
Tahun : 2008**

Desa	Jenis Penderita Cacat					Jumlah
	Tuna netra	Tubuh	Men tal	Bisu Tuli	Psi- kotik	
(1)	(2)	(3)	(4)	(5)	(6)	(7)
01. Pakisan	0	5	0	0	4	9
02. Mlatiharjo	3	3	6	1	0	13
03. Plososari	3	6	6	5	0	20
04. Wirosari	1	2	4	0	4	11
05. Pagersari	3	10	2	7	1	23
06. S e l o	0	3	1	1	0	5
07. Curugsewu	3	9	1	5	1	19
08. G e d o n g	0	12	8	0	11	31
09. Sukomangli	2	3	0	0	0	5
10. Kalibareng	2	4	4	5	3	18
11. Kalilumpang	3	7	1	6	0	17
12. Kalices	3	3	0	2	0	8
13. Sidokumpul	3	9	10	3	10	35
14. Sidodadi	5	14	4	6	3	32
<hr/>						
Jumlah 2008	31	90	47	41	37	246
2007	33	100	48	43	35	259
2006	34	84	68	28	19	229

BPS Kabupaten Kendal

Sumber data : Petugas Sosial Kecamatan Patean

Catatan :

**TABEL : 9.1**  
**Luas Panen dan Produksi Padi Sawah Dan Gogo**  
**Kecamatan Patean**  
**Tahun : 2008**

Desa	Padi Sawah		Padi Gogo	
	Luas ( Ha )	Produksi ( Ton )	Luas ( Ha )	Produksi ( Ton )
(1)	(2)	(3)	(4)	(5)
01. Pakisan	95.10	489.25	0.00	0.00
02. Mlatiharjo	125.20	677.50	0.00	0.00
03. Plososari	337.60	1,819.80	0.00	0.00
04. Wirosari	152.32	825.36	0.00	0.00
05. Pagersari	210.44	1,180.20	0.00	0.00
06. S e l o	197.75	1,103.20	0.00	0.00
07. Curugsewu	90.36	491.40	0.00	0.00
08. G e d o n g	77.05	414.26	0.00	0.00
09. Sukomangli	23.10	112.70	0.00	0.00
10. Kalibareng	85.70	420.75	0.00	0.00
11. Kalilumpang	110.32	547.80	0.00	0.00
12. Kalices	91.04	493.22	0.00	0.00
13. Sidokumpul	268.00	1,479.36	15.06	58.55
14. Sidodadi	188.73	988.88	25.30	100.20
<b>Jumlah 2008</b>	<b>2,052.71</b>	<b>11,043.68</b>	<b>40.36</b>	<b>158.75</b>
<b>2007</b>	<b>1,909.91</b>	<b>9,461.05</b>	<b>113.90</b>	<b>324.80</b>
<b>2006</b>	<b>1,909.91</b>	<b>9,539.43</b>	<b>125.90</b>	<b>349.20</b>

BPS Kabupaten Kendal

Sumber data : Petugas Statistik Pertanian Kecamatan Patean

Catatan :

TABEL : 9.2

Luas Panen Dan Produksi Padi Dan Jagung  
Kecamatan Patean

Tahun : 2008

Desa	Padi		Jagung	
	Luas ( Ha )	Produksi ( Ton )	Luas ( Ha )	Produksi ( Ton )
(1)	(2)	(3)	(4)	(5)
01. Pakisan	95.10	489.25	165.00	937.50
02. Mlatiharjo	125.20	677.50	212.00	1,272.00
03. Plososari	337.60	1,819.80	475.00	2,945.00
04. Wirosari	152.32	825.36	205.00	1,353.00
05. Pagersari	210.44	1,180.20	5.00	28.00
06. S e l o	197.75	1,103.20	0.00	0.00
07. Curugsewu	90.36	491.40	0.00	0.00
08. G e d o n g	77.05	414.26	78.00	499.20
09. Sukomangli	23.10	112.70	41.00	229.60
10. Kalibareng	85.70	420.75	121.00	701.80
11. Kalilumpang	110.32	547.80	155.00	914.50
12. Kalices	91.04	493.22	0.00	0.00
13. Sidokumpul	268.00	1,479.36	101.00	606.00
14. Sidodadi	188.73	988.88	120.00	720.00
<b>Jumlah 2008</b>	<b>2,052.71</b>	<b>11,043.68</b>	<b>1,678.00</b>	<b>10,206.60</b>
<b>2007</b>	<b>1,909.91</b>	<b>9,461.05</b>	<b>113.90</b>	<b>324.80</b>
<b>2006</b>	<b>1,909.91</b>	<b>9,539.43</b>	<b>125.00</b>	<b>349.20</b>

BPS Kabupaten Kendal

Sumber data : Petugas Statistik Pertanian Kecamatan Patean

Catatan :

**TABEL : 9.3**  
**Luas Panen Dan Produksi Ubi Kayu Dan Ubi Jalar**  
**Kecamatan Patean**  
**Tahun : 2008**

Desa	Ubi Kayu		Ubi jalar	
	Luas (Ha)	Prod (Ton)	Luas (Ha)	Prod (Ton)
(1)	(2)	(3)	(4)	(5)
01. Pakisan	2.00	37.20	4.00	50.00
02. Mlatiharjo	3.00	56.40	7.00	87.50
03. Plososari	8.00	150.40	15.00	187.50
04. Wirosari	1.00	18.70	6.00	75.00
05. Pagersari	3.00	55.80	0.00	2.70
06. S e l o	8.00	148.80	0.00	0.00
07. Curugsewu	5.00	93.00	0.00	0.00
08. G e d o n g	4.00	74.80	2.00	25.00
09. Sukomangli	2.00	37.20	0.00	0.00
10. Kalibareng	3.00	56.10	0.00	0.00
11. Kalilumpang	10.00	188.00	0.00	0.00
12. Kalices	7.00	131.60	0.00	0.00
13. Sidokumpul	6.00	112.20	0.00	0.00
14. Sidodadi	8.00	150.40	1.00	12.50
<b>Jumlah 2008</b>	<b>70.00</b>	<b>1,310.60</b>	<b>35.00</b>	<b>440.20</b>
2007	332.54	7,384.89	40.77	462.44
2006	432.54	7,803.09	41.31	461.10

BPS Kabupaten Kendal

Sumber data : Petugas Statistik Pertanian Kecamatan Patean  
 Catatan :

**TABEL : 9.4**  
**Luas Panen Dan Produksi Kacang Tanah dan Kedelai**  
**kecamatan Patean**  
**Tahun : 2008**

Desa	Kacang Tanah		Kedelai	
	Luas (Ha)	Prod (Ton)	Luas (Ha)	Prod (Ton)
(1)	(2)	(3)	(4)	(5)
01. Pakisan	91.00	318.50	0.00	0.00
02. Mlatiharjo	115.00	402.50	0.00	0.00
03. Plososari	280.00	980.00	0.00	0.00
04. Wirosari	115.00	402.50	0.00	0.00
05. Pagersari	0.00	0.00	0.00	0.00
06. Sel o	0.00	0.00	0.00	0.00
07. Curugsewu	0.00	0.00	0.00	0.00
08. G e d o n g	30.00	105.00	0.00	0.00
09. Sukomangli	25.00	87.50	0.00	0.00
10. Kalibareng	10.00	35.00	0.00	0.00
11. Kalilumpang	30.00	105.00	3.00	3.60
12. Kalices	0.00	0.00	0.00	0.00
13. Sidokumpul	20.00	70.00	0.00	0.00
14. Sidodadi	20.00	70.00	4.00	4.70
<b>Jumlah 2008</b>	<b>736.00</b>	<b>2,576.00</b>	<b>7.00</b>	<b>8.30</b>
<b>2007</b>	<b>748.10</b>	<b>2,954.83</b>	<b>0.00</b>	<b>0.00</b>
<b>2006</b>	<b>734.10</b>	<b>2,928.83</b>	<b>0.00</b>	<b>0.00</b>

BPS Kabupaten Kendal

Sumber data : Petugas Statistik Pertanian Kecamatan Patean  
 Catatan :



TABEL : 9.5

**Produksi Tanaman Perdagangan  
Kecamatan Patean  
Tahun : 2000 - 2008**

Tahun	Kelapa	Tembakau	Kapok
	(Butir)	(Kw)	(Kw)
(1)	(2)	(3)	(4)
2000	236,008	2.86	98,904.00
2001	242,263	4.03	99,392.41
2002	250,406	301.00	99,812.09
2003	250,259	109.21	99,830.00
2004	250,471	100.63	100,006.00
2005	252,690	85.92	112,000.53
2006	266,818	48.80	119,128.00
2007	297,216	46.64	116,120.30
2008	307,700	47.38	11,078,040

Sumber data : Petugas Perkebunan Kecamatan Patean

BPS Kabupaten Kendal

Catatan :

TABEL : 9.6

**Produksi Ikan  
Kecamatan Patean  
Tahun : 2008**

Bulan	Produksi			
	Bandeng	Udang	Lele	Rucah
	( Ton )	( Ton )	( Ton )	( Ton )
(1)	(2)	(3)	(4)	(5)
01. Januari	0.00	0.00	0.088	0.092
02. Pebruari	0.00	0.00	0.092	0.051
03. Maret	0.00	0.00	0.265	0.16
04. April	0.00	0.00	0.3	0.075
05. Mei	0.00	0.00	0.621	0.084
06. Juni	0.00	0.00	0.737	0.077
07. Juli	0.00	0.00	0.031	0.095
08. Agustus	0.00	0.00	0.04	0.071
09. September	0.00	0.00	0.397	0.104
10. Oktober	0.00	0.00	0.90	0.4
11. Nopember	0.00	0.00	0.822	0.288
12. Desember	0.00	0.00	0.925	0.341
Jumlah 2008	0.00	0.00	5.22	1.838
2007	0.00	0.00	5774	1647
2006	0.00	0.00	1412	0.918

BPS Kabupaten Kendal

Sumber data : Mantri Perikanan Kecamatan Patean

Catatan :

TABEL: 9.7

Banyaknya Pemilik Tambak/Kolam  
Kecamatan Patean  
Tahun : 2008

Desa	Luas	Pemilik
	(Ha)	(Orang)
(1)	(2)	(3)
01. Pakisan	0.0900	9
02. Mlatiharjo	0.0655	4
03. Plososari	0.1975	10
04. Wirosari	0.0250	8
05. Pagersari	0.0800	8
06. S e l o	0.0050	1
07. Curugsewu	0.3500	8
08. G e d o n g	0.0500	5
09. Sukomangli	0.0096	6
10. Kalibareng	0.0100	1
11. Kalilumpang	0.0250	4
12. Kalices	0.7500	5
13. Sidokumpul	0.2000	6
14. Sidodadi	0.0750	11
Jumlah 2008	1.9326	86
2007	1.7170	84
2006	1.5228	79

TABEL : 9.8

**Banyaknya Unggas  
Kecamatan Patean  
Tahun : 2008**

Desa	Ayam Kampung	Ayam Ras Petelor	Ayam Ras Pedaging	Bebek/ itik	
(1)	(2)	(3)	(4)	(5)	
01. Pakisan	1,560	3,400	3,000	48	
02. Mlatiharjo	1,300	21,450	6,200	160	
03. Plososari	1,620	3,650	9,000	265	
04. Wirosari	1,688	1,700	2,100	76	
05. Pagersari	1,306	26,600	3,600	300	
06. S e l o	1,400	10,455	4,000	127	
07. Curugsewu	1,293	41,000	7,500	80	
08. G e d o n g	1,670	100,000	32,000	12	
09. Sukomangli	362	0	0	8	
10. Kalibareng	1,403	500	0	144	
11. Kalilumpang	1,375	600	0	62	
12. Kalices	1,898	455	0	200	
13. Sidokumpul	3,411	7,000	3,100	204	
14. Sidodadi	2,670	4,500	2,600	256	
<b>Jumlah</b>	<b>2008</b>	<b>22,956</b>	<b>221,310</b>	<b>73,100</b>	<b>1,942</b>
	<b>2007</b>	<b>16,314</b>	<b>133,690</b>	<b>55,050</b>	<b>1,745</b>
	<b>2006</b>	<b>17,143</b>	<b>116,185</b>	<b>36,913</b>	<b>1,211</b>

BPS Kabupaten Kendal

Sumber data : Petugas Peternakan Kecamatan Patean  
Catatan :

TABEL : 9.8 (Lanjutan)

Banyaknya Unggas  
Kecamatan Patean  
Tahun: 2008

Desa	Itik Manila/ Entog	Burung Puyuh	Angsa
(1)	(6)	(7)	(8)
01. Pakisan	416	0	0
02. Mlatiharjo	380	0	18
03. Plososari	517	0	40
04. Wirosari	284	2,800	6
05. Pagersari	233	2,600	34
06. S e l o	289	0	0
07. Curugsewu	410	4,250	0
08. G e d o n g	573	0	52
09. Sukomangli	62	0	11
10. Kalibareng	104	0	0
11. Kalilumpang	201	0	0
12. Kalices	108	4,710	0
13. Sidokumpul	804	0	32
14. Sidodadi	789	0	28
Jumlah 2008	5,170	14,360	221
2007	3,888	11,600	178
2006	3,297	0	131

Sumber data : Petugas Peternakan Kecamatan Patean  
Catatan :

TABEL: 9.9

**Produksi Telur Unggas  
Kecamatan Patean  
Tahun : 2008**

Desa	Ayam	Ayam	Itik	Burung	
	Ras	Buras		Puyuh	
(1)	(Kg) (2)	(Kg) (3)	(Kg) (4)	(Kg) (5)	
01. Pakisan	300	8	9	0	
02. Mlatiharjo	12,686	12	18	0	
03. Plososari	728	16	20	0	
04. Wirosari	815	7	19	19	
05. Pagersari	16,783	6	21	11	
06. S e l o	6,824	6	22	0	
07. Curugsewu	18,900	11	20	16	
08. G e d o n g	28,670	21	22	0	
09. Sukomangli	0	3	4	0	
10. Kalibareng	400	96	3	0	
11. Kalilumpang	180	13	8	0	
12. Kalices	2,976	20	9	21	
13. Sidokumpul	890	21	26	0	
14. Sidodadi	665	16	25	0	
<b>Jumlah</b>	<b>2008</b>	<b>90,817</b>	<b>256</b>	<b>226</b>	<b>67</b>
	<b>2007</b>	<b>30,888</b>	<b>97</b>	<b>128</b>	<b>32</b>
	<b>2006</b>	<b>19,964</b>	<b>130</b>	<b>141</b>	<b>0</b>

BPS Kabupaten Kendal

Sumber data : Petugas Peternakan Kecamatan Patean  
Catatan :

**TABEL : 9.10**

**Banyaknya Ternak  
Kecamatan paten  
Tahun : 2008**

Desa	Sapi Biasa	Sapi Perah	Kerbau	Kuda
(1)	(2)	(3)	(4)	(5)
01. Pakisan	116	0	0	0
02. Mlatiharjo	130	0	0	0
03. Plososari	317	0	0	0
04. Wirosari	222	0	0	0
05. Pagersari	143	0	20	2
06. S e l o	162	0	36	0
07. Curugsewu	354	0	20	0
08. G e d o n g	728	0	36	2
09. Sukomangli	28	0	0	0
10. Kalibareng	82	0	29	0
11. Kalilumpang	139	0	38	0
12. Kalices	117	0	8	0
13. Sidokumpul	448	0	166	0
14. Sidodadi	369	0	221	0
<b>Jumlah 2008</b>	<b>3,355</b>	<b>0</b>	<b>574</b>	<b>4</b>
<b>2007</b>	<b>3,253</b>	<b>0</b>	<b>548</b>	<b>4</b>
<b>2006</b>	<b>3,079</b>	<b>0</b>	<b>475</b>	<b>3</b>

BPS Kabupaten Kendal

Sumber data : Petugas Peternakan Kecamatan Patean  
Catatan :

**TABEL: 9.10 (Lanjutan)**

**Banyaknya Ternak  
Kecamatan Patean  
Tahun : 2008**

Desa	Kambing	Domba	Babi	
(1)	(6)	(7)	(8)	
01. Pakisan	276	121	0	
02. Mlatiharjo	268	43	0	
03. Plososari	644	426	0	
04. Wirosari	394	49	0	
05. Pagersari	348	101	0	
06. S e l o	439	90	0	
07. Curugsewu	551	296	0	
08. G e d o n g	400	253	0	
09. Sukomangli	261	121	0	
10. Kalibareng	342	208	0	
11. Kalilumpang	421	327	0	
12. Kalices	311	312	0	
13. Sidokumpul	1,274	296	0	
14. Sidodadi	1,058	309	0	
<b>Jumlah</b>	<b>2008</b>	<b>6,987</b>	<b>2,952</b>	<b>0</b>
	<b>2007</b>	<b>6,585</b>	<b>2,763</b>	<b>0</b>
	<b>2006</b>	<b>6,792</b>	<b>2,973</b>	<b>0</b>

BPS Kabupaten Kendal

Sumber data : Petugas Peternakan Kecamatan Patean

Catatan :



**TABEL : 10.1**

**Banyaknya Sarana Angkutan Darat  
Kendaraan Bermotor  
Kecamatan Patean  
Tahun : 2008**

Desa	Colt	Bus*	Truk	Mobil Pribadi/ Dinas	Sepeda Motor
(1)	(2)	(3)	(4)	(5)	(6)
01. Pakisan	2	0	0	5	66
02. Mlatiharjo	2	1	2	11	100
03. Plososari	3	0	1	6	124
04. Wirosari	3	0	1	11	71
05. Pagersari	5	1	5	19	135
06. S e l o	0	0	0	6	42
07. Curugsewu	10	0	5	18	158
08. G e d o n g	2	0	3	16	225
09. Sukomangli	0	0	0	3	38
10. Kalibareng	2	0	0	3	56
11. Kalilumpang	2	0	0	3	71
12. Kalices	0	0	0	2	52
13. Sidokumpul	8	0	2	15	179
14. Sidodadi	3	1	2	19	180
<b>Jumlah 2008</b>	<b>42</b>	<b>3</b>	<b>21</b>	<b>137</b>	<b>1,497</b>
<b>2007</b>	<b>62</b>	<b>3</b>	<b>24</b>	<b>122</b>	<b>1,232</b>
<b>2006</b>	<b>70</b>	<b>2</b>	<b>23</b>	<b>104</b>	<b>1,111</b>

BPS Kabupaten Kendal

Sumber data : Statistik Kecamatan Patean  
Catatan :

TABEL : 10.2

Banyaknya Sarana Angkutan Darat  
Kendaraan Tak Bermotor  
Kecamatan patean  
Tahun : 2008

Desa	Dokar	Gerobak Dorong	Gerobak Hewan	Becak	Sepeda
(1)	(2)	(3)	(4)	(5)	(6)
01. Pakisan	0	0	0	0	8
02. Mlatiharjo	0	0	0	0	17
03. Plososari	0	0	0	0	14
04. Wirosari	0	0	0	0	20
05. Pagersari	1	0	0	0	16
06. S e l o	0	0	0	0	9
07. Curugsewu	0	0	0	0	19
08. G e d o n g	1	0	0	0	18
09. Sukomangli	0	0	0	0	4
10. Kalibareng	0	0	0	0	3
11. Kalilumpang	0	0	0	0	0
12. Kalices	0	0	0	0	0
13. Sidokumpul	0	0	0	0	20
14. Sidodadi	0	0	0	0	28
Jumlah 2008	2	0	0	0	176
2007	2	0	0	0	228
2006	2	0	0	0	221

BPS Kabupaten Kendal

Sumber data : Statistik Kecamatan Patean

Catatan :

TABEL : 10.3

Jenis Permukaan, Kondisi, Dan Kelas Jalan  
Kecamatan Patean  
2008

Keadaan	Panjang Jalan		
	2006 (Km) (2)	2007 (Km) (3)	2008 (Km) (4)
<b>I. Jenis Permukaan</b>			
a. Aspal	65.00	71.00	73.50
b. Kerikil	88.90	82.50	80.00
c. Tanah	6.10	4.25	4.00
d. Lainnya	0.25	2.50	2.75
<b>Jumlah</b>	<b>160.25</b>	<b>160.25</b>	<b>160.25</b>
<b>II. Kondisi Jalan</b>			
a. Baik	155.00	157.00	156.00
b. Sedang	2.05	2.00	3.00
c. Rusak	3.20	1.25	1.25
d. Rusak Berat	0.00	0.00	0.00
<b>Jumlah</b>	<b>160.25</b>	<b>160.25</b>	<b>160.25</b>
<b>III. Kelas Jalan</b>			
a. Kelas I	0.00	0.00	0.00
b. Kelas II	0.00	0.00	0.00
c. Kelas III	0.00	0.00	0.00
d. Kelas IIIA	0.00	0.00	0.00
e. Kelas IV	22.00	22.00	22.00
f. Kelas V	20.25	20.25	20.25
g. Lainnya	118.00	118.25	118.00
<b>Jumlah</b>	<b>160.25</b>	<b>160.25</b>	<b>160.25</b>

BPS Kabupaten Kendal

Sumber data : Kantor Kecamatan Patean

Catatan :

TABEL : 10.4

Banyaknya Jembatan Desa  
Kecamatan Patean  
Tahun : 2008

Desa	Jembatan			
	Besi	Beton	Kayu	Bambu
(1)	(2)	(3)	(4)	(5)
01. Pakisan	0	1	0	0
02. Mlatiharjo	0	2	0	0
03. Plososari	0	4	0	0
04. Wirosari	0	5	0	0
05. Pagersari	0	6	0	0
06. S e l o	0	2	0	0
07. Curugsewu	0	2	0	0
08. G e d o n g	0	5	0	0
09. Sukomangli	0	2	0	0
10. Kalibareng	0	1	0	0
11. Kalilumpang	0	2	0	0
12. Kalices	0	3	0	0
13. Sidokumpul	0	2	0	0
14. Sidodadi	0	4	0	0
Jumlah 2008	0	41	0	0
2007	0	41	0	0
2006	0	40	1	0

BPS Kabupaten Kendal

Sumber data : Kantor Kecamatan Patean  
atatan :

**TABEL : 11.1**  
**Banyaknya Televisi, Radio, Listrik PLN, dan Telephon**  
**Kecamatan Patean**  
**Tahun : 2008**

Desa	TV	Radio	Listrik PLN	Telephon
(1)	(2)	(3)	(4)	(5)
01. Pakisan	121	19	452	7
02. Mlatiharjo	166	21	172	24
03. Plososari	163	100	1,544	0
04. Wirosari	125	10	541	1
05. Pagersari	167	61	906	23
06. S e l o	82	5	401	36
07. Curugsewu	277	42	1,125	24
08. G e d o n g	279	30	1,187	2
09. Sukomangli	84	4	235	0
10. Kalibareng	126	16	417	0
11. Kalilumpang	122	25	636	0
12. Kalices	152	8	361	0
13. Sidokumpul	207	100	1,821	0
14. Sidodadi	198	96	1,566	0
Jumlah 2008	2,269	537	11,364	117
2007	2,066	671	11,941	117
2006	2,034	684	11,923	115

Sumber data : Statistik Kecamatan Patean  
 Catatan :

BPS Kabupaten Kendal

TABEL : 12.1

**Banyaknya Lapangan Olahraga  
Kecamatan Patean  
Tahun : 2008**

Desa	Sepak Bola	Volley	Bulu Tangkis	Tenis
(1)	(2)	(3)	(4)	(5)
01. Pakisan	0	1	1	0
02. Mlatiharjo	1	2	3	0
03. Plososari	1	2	1	0
04. Wirosari	1	1	2	0
05. Pagersari	1	3	3	0
06. S e l o	1	1	1	0
07. Curugsewu	1	2	3	1
08. G e d o n g	1	2	2	0
09. Sukomangli	1	2	3	1
10. Kalibareng	0	1	1	0
11. Kalilumpang	1	1	0	0
12. Kalices	0	1	0	0
13. Sidokumpul	1	2	1	0
14. Sidodadi	1	2	1	0
<b>Jumlah 2008</b>	<b>11</b>	<b>23</b>	<b>22</b>	<b>2</b>
2007	11	23	18	2
2006	11	18	18	2

BPS Kabupaten Kendal

Sumber data : Kantor Kecamatan Patean

Catatan :

**TABEL : 13.1**  
**Banyaknya Surat Pemberitahuan Pajak Terdaftar**  
**Kecamatan Patean**  
**Tahun : 2008**

Desa	Banyaknya	
	Surat Pemberitahuan Pajak Terdaftar	
(1)	(2)	
01. Pakisan		1,506
02. Mlatiharjo		1,763
03. Plososari		4,998
04. Wirosari		1,333
05. Pagersari		1,941
06. S e l o		1,077
07. Curugsewu		2,892
08. G e d o n g		2,664
09. Sukomangli		586
10. Kalibareng		1,387
11. Kalilumpang		1,555
12. Kalices		1,082
13. Sidokumpul		3,084
14. Sidodadi		3,591
	Jumlah 2008	29,459
	2007	27,683
	2006	27,568

Sumber data : Kantor Kecamatan Patean  
Catatan :

BPS Kabupaten Kendal

TABEL : 13.2

**Pemasukan Pajak Bumi Dan Bangunan  
Kecamatan Patean  
Tahun : 2008**

Desa	Pemasukan PBB
(1)	(2)
01. Pakisan	32,164,241
02. Mlatiharjo	62,795,463
03. Plososari	119,868,035
04. Wirosari	62,406,421
05. Pagersari	39,925,257
06. S e l o	30,327,407
07. Curugsewu	64,717,966
08. G e d o n g	83,262,065
09. Sukomangli	18,105,267
10. Kalibareng	51,410,571
11. Kalilumpang	38,715,530
12. Kalices	28,275,054
13. Sidokumpul	65,261,348
14. Sidodadi	152,695,692
<b>Jumlah 2008</b>	<b>849.930.317</b>
2007	540.464.687
2006	483.168.648

BPS Kabupaten Kendal

Sumber data : BKK Kecamatan Patean

Catatan : \*) Data tak tersedia