

Kecamatan
KOKOP
DALAM ANGKA

2018



**BADAN PUSAT STATISTIK
KABUPATEN BANGKALAN**

Kecamatan
KOKOP
DALAM ANGKA

2018



Kecamatan Kokop Dalam Angka 2018

ISSN: -

No. Publikasi: 35260.1820

Katalog: 1102001.3526150

Ukuran Buku: 14,8 cm x 21 cm

Jumlah Halaman: xii + 39 halaman

Naskah:

Badan Pusat Statistik Kabupaten Bangkalan

Desain Cover:

Badan Pusat Statistik Kabupaten Bangkalan

Ilustrasi Cover:

Bukit Kapur Arosbaya – Arosbaya, Kabupaten Bangkalan

Sumber Ilustrasi:

www.angkisland.com

Diterbitkan oleh:

© BPS Kabupaten Bangkalan

Dicetak oleh:




-

Dilarang mengumumkan, mendistribusikan, mengomunikasikan, dan/atau menggandakan sebagian atau seluruh isi buku ini untuk tujuan komersial tanpa izin tertulis dari Badan Pusat Statistik

**PETA WILAYAH
KECAMATAN KOKOP**



Skala : 1 : 75.000

-  Jalan Propinsi
-  Batas Kecamatan
-  Batas Desa/Kelurahan



KATA PENGANTAR

Kecamatan Dalam Angka 2018 merupakan publikasi tahunan yang diterbitkan oleh BPS Kabupaten Bangkalan. Disadari bahwa publikasi ini belum sepenuhnya memenuhi harapan pihak pemakai data khususnya para perencana, namun diharapkan dapat membantu melengkapi penyusunan rencana pembangunan di wilayah Kabupaten Bangkalan.

Kepada semua pihak yang telah memberikan bantuan hingga terwujudnya publikasi ini, disampaikan penghargaan dan terima kasih yang sebesar - besarnya.

Untuk perbaikan publikasi ini, tanggapan dan saran yang bersifat konstruktif dari para pemakai sangat diharapkan.

Bangkalan, September 2018

Kepala BPS

Kabupaten Bangkalan

Drs. Widarto Adiswanto

DAFTAR ISI

	<i>Halaman</i>
Halaman Judul	i
Katalog	ii
Peta	iii
Kata Pengantar	v
Daftar Isi	vii
Daftar Tabel	ix
Bab I Geografis	1
Bab II Iklim	4
Bab III Pemerintahan	5
Bab IV Penduduk	10
Bab V Sosial	15
Bab VI Pertanian	31
Bab VII Industri	37
Bab VIII Tranportasi dan Komunikasi	38

DAFTAR TABEL

Halaman

I Geografis

1.1	Letak Geografis	1
1.2	Luas Wilayah dan Jarak Desa.ke.Ibukota.Kecamatan.....	2
1.3	Luas Wilayah menurut Jenis Penggunaa.Tanah.(Ha).....	3

II Iklim

2.1	Banyaknya Curah Hujan dan Hari.Hujan.per.Bulan.....	4
-----	---	---

III Pemerintahan

3.1	Jumlah Kampung/ Dusun, RT.dan.RW.per.desa.....	5
3.2	Pembagian Wilayah Administrasi.Pemerintahan.....	6
3.3	Jumlah Desa Menurut Kategori.LPM.....	7
3.4	Jumlah Aparat Pemerintah Desa./Pamong.Desa.....	8
3.5	Luas Tanah Bengkok/ Percatón.Desa.(Ha).....	9

IV Penduduk

4.1	Luas Wilayah, Jumlah Rumah.Tangga.dan.Jumlah.Penduduk.....	10
4.2	Jumlah Kelahiran dan Kematian.Menurut.Jenis.Kelamin.....	11
4.3	Jumlah Rumah Tangga menurut.Penggunaan.Penerangan.....	12
4.4	Jumlah Rumah Tangga menurut.Penggunaan.Bahan.Bakar.....	13
4.5	Jumlah Rumah Tangga menurut.Penggunaan.Sumber.Air.....	14

V Sosial

5.1	Sekolah, Murid dan Guru Sekolah.Dasar.Negeri.dan.Swasta.....	15
5.2	Sekolah, Murid dan Guru Sekolah.Lanjutan.Tingkat.Pertama.....	16
5.3	Sekolah, Murid dan Guru Sekolah.Menengah.Umum.Negeri.dan.Swasta.....	17
5.4	Sekolah, Murid dan Guru Sekolah.Menengah.Kejuruan.Negeri.dan.Swasta.....	18
5.5	Lembaga Pendidikan dalam Binaan.Kemন্ত্রian.Agama.....	19
5.6	Jumlah Sarana Kesehatan	20
5.7	Jumlah Tenaga Kesehatan	21
5.8	Jumlah Pasien Berobat Jalan.ke.Puskesmas, Pustu dan Polindes.....	22
5.9	Data 15 Penyakit Rawat Jalan.Terbanyak.....	23
5.10	Jumlah Keluarga Menurut Tahapan.Kesejahteraan.....	24
5.11	Jumlah Peserta KB Menurut Penggunaan.Alat.Kontrasepsi.....	25
5.12	Target dan Realisasi Pencapaian.Akseptor.KB.Baru.....	26
5.13	Jumlah Pemeluk Agama	27
5.14	Jumlah Tempat Peribadatan.....	28
5.15	Jumlah Nikah, Talak/Cerai dan Rujuk.....	29
5.16	Jumlah Jemaah Haji	30

VI Pertanian

6.1	Produk Unggulan	31
6.2	Luas Tanah Sawah menurut Jenis.Irigasi.(Ha).....	32
6.3	Luas Tanah Kering menurut Penggunaannya.(Ha).....	33
6.4	Luas Panen dan Produksi Padi.Sawah.....	34
6.5	Luas Panen dan Produksi Padi.Ladang.....	35
6.6	Luas Panen dan Produksi Jagung.....	36

VII Industri

7.1	Jumlah Industri (Unit)	37
-----	--------------------------------	----

VIII Tranportasi dan Komunikasi

8.1	Jumlah Sarana dan alat Komunikasi.....	38
-----	--	----

8.2	Jumlah Kendaraan Tidak Bermotor.....	39
-----	--------------------------------------	----

<https://bangkalankab.bps.go.id>

TABEL 1.1

Letak Geografis

Luas, Ketinggian dan Batas Wilayah

- I. Luas : 12575,00 Ha atau
: 125,75km
- II. Tinggi Dari
Permukaan Laut : 44,00 m
- III. Batas-batasnya :
- Sebelah Utara : Kec. Tanjung Bumi
 - Sebelah Timur : Kab. Sampang
 - Sebelah Selatan : Kec. Konang
 - Sebelah Barat : Kec. Sepulu

Sumber Data : Kantor Kecamatan

TABEL 1.2
Luas Wilayah dan Jarak Desa ke Ibukota Kecamatan
Tahun 2017

Kode Desa	Desa/ Kelurahan	Luas (Km ²)	% thd. Luas Kecamatan	Jarak ke Ibukota Kec.
(1)	(2)	(3)	(4)	(5)
001	Lembung Gunung	4,68	3,72	8,00
002	Amparaan	5,18	4,12	10,00
003	Kokop	8,32	6,62	9,00
004	Tlokoh	13,14	10,45	14,00
005	Durjan	18,89	15,02	23,00
006	Mano'An	9,77	7,77	12,00
007	Mandung	13,62	10,83	14,00
008	Bandang Laok	12,52	9,96	4,00
009	Tramok	10,01	7,96	5,00
010	Katol Timur	11,52	9,16	7,00
011	Banda Soleh	4,74	3,77	2,00
012	Dupok	10,00	7,95	0,00
013	Batokorogan	3,36	2,67	4,00
Jumlah		125,75	100,00	

Sumber Data : Kantor Kecamatan

TABEL 1.3
Luas Wilayah menurut Jenis Penggunaa Tanah (Ha)
Tahun 2017

Kode Desa	Desa/ Kelurahan	Tanah Sawah	Tanah Tegalan	Bangunan/ Pekarangan	Hutan Negara	Lain-lain	Jumlah
(1)	(2)	(3)	(4)	(5)	(6)	(7)	(8)
001	Lembung Gunung	80,00	261,00	21,00	91,00	15,00	468,00
002	Amparaan	52,40	324,90	25,00	89,70	16,00	508,00
003	Kokop	132,30	460,10	57,00	171,30	11,00	831,70
004	Tlokoh	242,10	701,80	56,00	260,10	54,00	1 314,00
005	Durjan	195,00	1 113,50	85,00	441,50	54,00	1 889,00
006	Mano'An	146,10	562,90	43,00	180,00	45,00	977,00
007	Mandung	156,30	807,30	61,00	280,00	57,00	1 361,60
008	Bandang Laok	80,30	807,00	59,00	274,00	32,00	1 252,30
009	Tramok	150,30	567,70	44,00	197,00	42,00	1 001,00
010	Katol Timur	177,80	650,70	50,00	231,90	42,00	1 152,40
011	Banda Soleh	41,20	302,40	23,00	86,40	33,00	486,00
012	Dupok	140,70	558,70	45,00	205,70	50,00	1 000,10
013	Batokorogan	78,40	178,80	16,00	44,80	18,00	336,00
Jumlah		1 672,90	7 296,80	585,00	2 553,40	469,00	12 577,10

Sumber Data : Kantor Kecamatan

TABEL 2.1
Banyaknya Curah Hujan dan Hari Hujan per Bulan
Tahun 2017

No.	Bulan	Curah Hujan (mm)	Hari Hujan	Rata-rata Curah Hujan (mm/hari)
(1)	(2)	(3)	(4)	(5)
1	Januari	403,00	19,00	21,21
2	Februari	261,00	20,00	13,05
3	Maret	206,00	16,00	12,88
4	April	127,00	9,00	14,11
5	Mei	102,00	8,00	12,75
6	Juni	-	-	-
7	Juli	-	-	-
8	Agustus	-	-	-
9	September	-	-	-
10	Oktober	43,00	7,00	6,14
11	Nopember	131,00	14,00	9,36
12	Desember	227,00	10,00	22,70
Jumlah		1 500,00	103,00	14,56

Sumber Data : Kantor Kecamatan

TABEL 3.1
Jumlah Kampung/ Dusun, RT dan RW per desa
Tahun 2017

Kode Desa	Desa/ Kelurahan	Kampung/ Dusun	Rukun Warga (RW)	Rukun Tetangga (RT)
(1)	(2)	(3)	(4)	(5)
001	Lembung Gunung	2	4	8
002	Amparaan	4	4	8
003	Kokop	4	8	16
004	Tlokoh	4	8	16
005	Durjan	6	12	24
006	Mano'An	4	8	16
007	Mandung	8	16	32
008	Bandang Laok	4	8	16
009	Tramok	5	10	20
010	Katol Timur	4	8	16
011	Banda Soleh	4	8	16
012	Dupok	4	8	16
013	Batokorogan	4	8	16
Jumlah		57	110	220

Sumber Data : Kantor Kecamatan

TABEL 3.2
Pembagian Wilayah Administrasi Pemerintahan
Tahun 2017

Kode Desa	Desa/ Kelurahan	Swadaya	Swakarsa	Swasembada
(1)	(2)	(3)	(4)	(5)
001	Lembung Gunung	-	-	1
002	Amparaan	-	-	1
003	Kokop	-	-	1
004	Tlokoh	-	-	1
005	Durjan	-	-	1
006	Mano'An	-	-	1
007	Mandung	-	-	1
008	Bandang Laok	-	-	1
009	Tramok	-	-	1
010	Katol Timur	-	-	1
011	Banda Soleh	-	-	1
012	Dupok	-	-	1
013	Batokorogan	-	-	1
Jumlah		-	-	13

Sumber Data : Kantor Kecamatan

TABEL 3.3
Jumlah Desa Menurut Kategori LPM
Tahun 2017

Kode Desa	Desa/ Kelurahan	Kategori LPM			
		0	1	2	3
(1)	(2)	(3)	(4)	(5)	(6)
001	Lambung Gunung	-	-	1	-
002	Amparaan	-	-	1	-
003	Kokop	-	-	-	1
004	Tlokoh	-	-	1	-
005	Durjan	-	-	1	-
006	Mano'An	-	-	-	1
007	Mandung	-	-	1	-
008	Bandang Laok	-	-	1	-
009	Tramok	-	-	1	-
010	Katol Timur	-	-	1	-
011	Banda Soleh	-	-	1	-
012	Dupok	-	-	-	1
013	Batokorogan	-	-	1	-
Jumlah		-	-	10	3

Sumber Data : Kantor Kecamatan

TABEL 3.4
Jumlah Aparat Pemerintah Desa / Pamong Desa
Tahun 2017

Kode Desa	Desa/ Kelurahan	Kepala Desa	Sekr. Desa	Kepala		Staf/ Pemb.	Jml.
				Dusun	Urusan		
(1)	(2)	(3)	(4)	(5)	(6)	(7)	(8)
001	Lambung Gunung	1	1	2	5	1	10
002	Amparaan	1	1	4	5	1	12
003	Kokop	1	1	4	5	1	12
004	Tlokoh	1	1	4	5	1	12
005	Durjan	1	1	7	5	1	15
006	Mano'An	1	1	5	5	1	13
007	Mandung	1	1	9	5	2	18
008	Bandang Laok	1	1	4	5	1	12
009	Tramok	1	1	5	5	1	13
010	Katol Timur	1	1	4	5	1	12
011	Banda Soleh	1	1	5	5	1	13
012	Dupok	1	1	4	5	2	13
013	Batokorogan	1	1	4	5	1	12
Jumlah		13	13	61	65	15	167

Sumber Data : Kantor Kecamatan

TABEL 3.5
Luas Tanah Bengkok/ Percatun Desa (Ha)
Tahun 2017

Kode Desa	Desa/ Kelurahan	Kepala Desa		
		Sawah	Tegal	Jumlah
(1)	(2)	(3)	(4)	(5)
001	Lembung Gunung	-	0,61	0,61
002	Amparaan	-	1,27	1,27
003	Kokop	-	1,13	1,13
004	Tlokoh	-	1,81	1,81
005	Durjan	-	0,56	0,56
006	Mano'An	-	0,87	0,87
007	Mandung	-	0,63	0,63
008	Bandang Laok	-	0,65	0,65
009	Tramok	-	1,84	1,84
010	Katol Timur	-	0,87	0,87
011	Banda Soleh	-	1,05	1,05
012	Dupok	-	1,20	1,20
013	Batokorogan	-	0,05	0,05
Jumlah		-	12,54	12,54

Sumber Data : Kantor Kecamatan

TABEL 4.1
Luas Wilayah, Jumlah Rumah Tangga dan Jumlah Penduduk
Tahun 2017

Kode Desa	Desa / Kelurahan	Luas (Km ²)	Jumlah	
			Rumah Tangga	Penduduk
(1)	(2)	(3)	(4)	(5)
001	Lembung Gunung	4,68	1 103	3 860
002	Amparaan	5,18	671	2 154
003	Kokop	8,32	823	4 492
004	Tlokoh	13,14	1 262	5 873
005	Durjan	18,89	2 513	9 361
006	Mano'An	9,77	1 204	4 817
007	Mandung	13,62	1 466	6 142
008	Bandang Laok	12,52	1 439	5 641
009	Tramok	10,01	1 424	4 432
010	Katol Timur	11,52	2 016	7 674
011	Banda Soleh	4,74	809	3 226
012	Dupok	10,00	1 412	5 499
013	Batokorogan	3,36	762	2 110
Jumlah		125,75	16904,00	65281,00

Sumber Data : Kantor Kecamatan

TABEL 4.2
Jumlah Kelahiran dan Kematian Menurut Jenis Kelamin
Tahun 2017

Kode Desa	Desa / Kelurahan	Kelahiran			Kematian		
		L	P	Jml.	L	P	Jml.
(1)	(2)	(3)	(4)	(5)	(6)	(7)	(8)
001	Lembung Gunung	17	16	33	7	8	15
002	Amparaan	13	14	27	3	10	13
003	Kokop	16	12	28	8	8	16
004	Tlokoh	19	21	40	11	13	24
005	Durjan	24	26	50	14	14	28
006	Mano'An	31	33	64	18	12	30
007	Mandung	27	26	53	14	13	27
008	Bandang Laok	19	16	35	15	11	26
009	Tramok	11	13	24	14	12	26
010	Katol Timur	14	15	29	11	14	25
011	Banda Soleh	16	17	33	10	13	23
012	Dupok	12	15	27	14	16	30
013	Batokorogan	16	11	27	11	3	14
Jumlah		235	235	470 #	150	147	297

Sumber Data : Kantor Kecamatan

TABEL 4.3
Jumlah Rumah Tangga menurut Penggunaan Penerangan
Tahun 2017

Kode Desa	Desa / Kelurahan	Listrik	Minyak Tanah	Lain-nya	Jumlah
(1)	(2)	(3)	(4)	(5)	(6)
001	Lembung Gunung	157	-	-	157
002	Amparaan	152	-	-	152
003	Kokop	132	-	-	132
004	Tlokoh	480	-	-	480
005	Durjan	681	-	-	681
006	Mano'An	393	-	-	393
007	Mandung	465	-	-	465
008	Bandang Laok	716	-	-	716
009	Tramok	324	-	-	324
010	Katol Timur	463	-	-	463
011	Banda Soleh	311	-	-	311
012	Dupok	740	-	-	740
013	Batokorogan	362	-	-	362
Jumlah		5 376	-	-	5 376

Sumber Data : Kantor Kecamatan

TABEL 4.4
Jumlah Rumah Tangga menurut Penggunaan Bahan Bakar
Tahun 2017

Kode Desa	Desa/ Kelurahan	Kayu Bakar	Minyak Tanah	Listrik/ Gas	Jumlah
(1)	(2)	(3)	(4)	(5)	(6)
001	Lembung Gunung	418	-	104	522
002	Amparaan	320	-	59	379
003	Kokop	548	-	52	600
004	Tlokoh	862	-	164	1 026
005	Durjan	1 527	-	210	1 737
006	Mano'An	1 017	-	123	1 140
007	Mandung	979	-	119	1 098
008	Bandang Laok	892	-	220	1 112
009	Tramok	959	-	317	1 276
010	Katol Timur	822	-	502	1 324
011	Banda Soleh	421	-	206	627
012	Dupok	490	-	802	1 292
013	Batokorogan	310	-	293	603
Jumlah		9 565	-	3 171	12 736

TABEL 4.5
Jumlah Rumah Tangga menurut Penggunaan Sumber Air
Tahun 2017

Kode Desa	Desa/ Kelurahan	PDAM/ Ledeng	Sumur/ Pompa	Mata Air	Sungai/ Danau	Perigi
(1)	(2)	(3)	(4)	(5)	(6)	(7)
001	Lembung Gunung	-	572	635	-	-
002	Amparaan	-	323	443	-	-
003	Kokop	-	72	498	-	-
004	Tlokoh	-	1 047	993	-	-
005	Durjan	-	1 759	1 685	-	-
006	Mano'An	-	934	690	-	-
007	Mandung	-	819	712	-	-
008	Bandang Laok	-	796	1 259	-	-
009	Tramok	-	937	524	-	-
010	Katol Timur	-	821	1 124	-	-
011	Banda Soleh	-	321	501	-	-
012	Dupok	204	975	309	-	-
013	Batokorogan	53	398	389	-	-
Jumlah		257	9 774	9 762	-	-

TABEL 5.1
Sekolah, Murid dan Guru Sekolah Dasar Negeri dan Swasta
Tahun 2017

Kode Desa	Desa/ Kelurahan	Sekolah		Murid		Guru	
		N	S	N	S	N	S
(1)	(2)	(3)	(4)	(5)	(6)	(7)	(8)
001	Lembung Gunung	2	-	442	-	8	-
002	Amparaan	2	-	551	-	10	-
003	Kokop	3	-	694	-	12	-
004	Tlokoh	3	-	1 301	-	13	-
005	Durjan	3	-	805	-	12	-
006	Mano'An	3	-	1 232	-	14	-
007	Mandung	3	-	1 275	-	13	-
008	Bandang Laok	3	-	841	-	12	-
009	Tramok	3	-	832	-	13	-
010	Katol Timur	3	-	975	-	14	-
011	Banda Soleh	2	-	721	-	9	-
012	Dupok	4	-	1 034	-	16	-
013	Batokorogan	2	-	392	-	10	-
Jumlah		36	-	11 095	-	156	-

Sumber: Kantor Kecamatan

TABEL 5.2
Sekolah, Murid dan Guru Sekolah Lanjutan Tingkat Pertama
Tahun 2017

Kode Desa	Desa/ Kelurahan	Sekolah		Murid		Guru	
		N	S	N	S	N	S
(1)	(2)	(4)		(5)	(6)	(6)	(7)
001	Lembung Gunung	-	-	-	-	-	-
002	Amparaan	-	-	-	-	-	-
003	Kokop	-	-	-	-	-	-
004	Tlokoh	1	-	177	-	14	-
005	Durjan	-	-	-	-	-	-
006	Mano'An	-	-	-	-	-	-
007	Mandung	-	-	-	-	-	-
008	Bandang Laok	-	-	-	-	-	-
009	Tramok	1	-	115	-	8	-
010	Katol Timur	-	-	-	-	-	-
011	Banda Soleh	-	-	-	-	-	-
012	Dupok	1	-	417	-	37	-
013	Batokorogan	-	-	-	-	-	-
Jumlah		3	-	709	-	59	-

Sumber: Kantor Kecamatan

TABEL 5.3
Sekolah, Murid dan Guru Sekolah Menengah Umum Negeri dan Swasta
Tahun 2017

Kode Desa	Desa/ Kelurahan	Sekolah		Murid		Guru	
		N	S	N	S	N	S
(1)	(2)	(4)		(5)	(6)	(7)	(8)
001	Lembung Gunung	-	-	-	-	-	-
002	Amparaan	-	-	-	-	-	-
003	Kokop	-	-	-	-	-	-
004	Tlokoh	-	-	-	-	-	-
005	Durjan	-	-	-	-	-	-
006	Mano'An	-	-	-	-	-	-
007	Mandung	-	-	-	-	-	-
008	Bandang Laok	-	-	-	-	-	-
009	Tramok	-	-	-	-	-	-
010	Katol Timur	-	-	-	-	-	-
011	Banda Soleh	-	-	-	-	-	-
012	Dupok	-	-	-	-	-	-
013	Batokorogan	-	-	-	-	-	-
Jumlah		-	-	-	-	-	-

Sumber: Kantor Kecamatan

TABEL 5.4
Sekolah, Murid dan Guru Sekolah Menengah Kejuruan Negeri dan Swasta
Tahun 2017

Kode Desa	Desa/ Kelurahan	Sekolah		Murid		Guru	
		N	S	N	S	N	S
(1)	(2)	(4)		(5)	(6)	(7)	(8)
001	Lembung Gunung	-	-	-	-	-	-
002	Amparaan	-	-	-	-	-	-
003	Kokop	-	-	-	-	-	-
004	Tlokoh	-	-	-	-	-	-
005	Durjan	-	-	-	-	-	-
006	Mano'An	-	-	-	-	-	-
007	Mandung	-	-	-	-	-	-
008	Bandang Laok	-	-	-	-	-	-
009	Tramok	-	-	-	-	-	-
010	Katol Timur	-	-	-	-	-	-
011	Banda Soleh	-	-	-	-	-	-
012	Dupok	-	-	-	-	-	-
013	Batikorogan	-	-	-	-	-	-
Jumlah		-	-	-	-	-	-

Sumber: Kantor Kecamatan

TABEL 5.5
Lembaga Pendidikan dalam Binaan Kementerian Agama
Tahun 2017

Kode Desa	Desa/ Kelurahan	Diniyah	Ibtidaiyah	Tsanawiyah	Aliyah	Ponpes
(1)	(2)	(4)	(5)	(6)	(7)	
001	Lembung Gunung	1	1	-	-	-
002	Amparaan	2	1	-	-	-
003	Kokop	2	1	-	-	-
004	Tlokoh	4	1	2	-	-
005	Durjan	4	1	1	1	-
006	Mano'An	1	3	-	-	1
007	Mandung	4	1	1	-	-
008	Bandang Laok	1	2	-	-	-
009	Tramok	3	1	1	-	-
010	Katol Timur	1	1	1	1	-
011	Banda Soleh	2		1	-	-
012	Dupok	6	4	1	-	-
013	Batokorogan	2	-	1	-	-
Jumlah		33	17	9	2	1

Sumber: Kantor Kecamatan

TABEL 5.6
Jumlah Sarana Kesehatan
Tahun 2017

Kode Desa	Desa / Kelurahan	Pos-yandu	Polin-des	Poli-klinik	Pus-kesmas	Pustu	RS Ber-salin	Dokter Praktek
(1)	(2)	3)	(4)	(5)	(6)	(7)	(8)	(9)
001	Lembung Gunung	2	1	-	-	-	-	-
002	Amparaan	5	-	-	-	1	-	-
003	Kokop	4	1	-	-	-	-	-
004	Tlokoh	5	1	-	-	-	-	-
005	Durjan	6	-	-	-	1	-	-
006	Mano'An	5	-	-	-	1	-	-
007	Mandung	5	-	-	-	1	-	-
008	Bandang Laok	4	1	-	-	-	-	-
009	Tramok	5	1	-	-	-	-	-
010	Katol Timur	4	1	-	-	-	-	-
011	Banda Soleh	5	1	-	-	-	-	-
012	Dupok	5	-	1	1	-	-	1
013	Batokorogan	3	1	-	-	-	-	-
Jumlah		58	8	1	1	4	-	1

Sumber: Kantor Kecamatan

TABEL 5.7
Jumlah Tenaga Kesehatan
Tahun 2017

Kode Desa	Desa / Kelurahan	Dokter	Perawat	Bidan	Dukun Bersalin
(1)	(2)	(3)	(4)	(5)	(6)
001	Lembung Gunung	-	1	1	-
002	Amparaan	-	2	1	-
003	Kokop	-	2	2	-
004	Tlokoh	-	2	2	-
005	Durjan	-	2	2	-
006	Mano'An	-	-	2	-
007	Mandung	-	-	2	-
008	Bandang Laok	-	-	2	-
009	Tramok	-	-	2	-
010	Katol Timur	-	-	2	-
011	Banda Soleh	-	-	1	-
012	Dupok	1	10	8	-
013	Batokorogan	-	-	1	-
Jumlah		1	19	28	-

Sumber: Kantor Kecamatan

TABEL 5.8
Jumlah Pasien Berobat Jalan ke Puskesmas, Pustu dan Polindes
Tahun 2017

No	Bulan	Laki-laki	Perempuan	Jumlah
(1)	(2)	(3)	(4)	(5)
1	Januari	267	407	674
2	Februari	331	473	804
3	Maret	242	266	508
4	April	217	224	441
5	Mei	326	356	682
6	Juni	236	292	528
7	Juli	402	397	799
8	Agustus	417	361	778
9	September	335	372	707
10	Oktober	462	436	898
11	Nopember	371	437	808
12	Desember	392	361	753
Jumlah		3 998	4 382	8 380

Sumber: Puskesmas Kecamatan

TABEL 5.9
Data 15 Penyakit Rawat Jalan Terbanyak
Tahun 2017

No	Jenis Penyakit	Jumlah	%
(1)	(2)	(3)	(4)
1	Artritis	3 883	17,3
2	Hipertensi	3 065	13,7
3	Gastritis	2 590	11,6
4	Diare	2 267	10,1
5	Asma	2 083	9,3
6	Caries Gigi	2 048	9,1
7	Ispa	1 626	7,3
8	Typhoid	770	3,4
9	Peny. Kulit Infeksi	746	3,3
10	Kencing Manis	623	2,8
11	Infeksi Penyakit Usus Lain	607	2,7
12	Conjungtivitis	577	2,6
13	Dysentri	558	2,5
14	Anemia	479	2,1
15	Neurosa	476	2,1

Sumber: Puskesmas Kecamatan

TABEL 5.10
Jumlah Keluarga Menurut Tahapan Kesejahteraan
Tahun 2017

Kode Desa	Desa / Kelurahan	Pra Sejahtera	Sejahtera Tahap			
			I	II	III	III +
(1)	(2)	(3)	(4)	(5)	(6)	(7)
001	Lembung Gunung	331	466	271	61	-
002	Amparaan	348	519	83	34	-
003	Kokop	302	420	69	22	-
004	Tlokoh	151	516	103	26	-
005	Durjan	391	763	131	51	-
006	Mano'An	303	391	142	93	-
007	Mandung	459	452	162	27	-
008	Bandang Laok	342	461	122	31	-
009	Tramok	193	504	132	54	-
010	Katol Timur	512	759	213	21	-
011	Banda Soleh	211	389	119	24	-
012	Dupok	214	527	141	24	4
013	Batokorogan	157	371	129	34	-
Jumlah		3 914	6 538	1 817	502	4

Sumber: Kantor Kecamatan

TABEL 5.11
Jumlah Peserta KB Menurut Penggunaan Alat Kontrasepsi
Tahun 2017

Kode Desa	Desa / Kelurahan	IUD / Spiral	Pil	Suntik	Susuk / Norplant	Kon-dom	MOP / MOW
(1)	(2)	(3)	(4)	(5)	(6)	(7)	(8)
001	Lembung Gunung	53	190	152	42	-	-
002	Amparaan	52	182	237	51	-	-
003	Kokop	53	153	192	32	-	4
004	Tlokoh	43	224	173	41	-	3
005	Durjan	61	323	341	117	-	5
006	Mano'An	43	201	163	61	-	6
007	Mandung	47	303	197	43	-	2
008	Bandang Laok	62	192	167	51	-	3
009	Tramok	43	216	143	31	-	1
010	Katol Timur	61	281	248	33	-	1
011	Banda Soleh	35	218	130	53	-	3
012	Dupok	73	234	191	56	-	3
013	Batokorogan	31	142	160	20	-	-
Jumlah		657	2 859	2 494	631	-	31

Sumber: Kantor Kecamatan

TABEL 5.12
Target dan Realisasi Pencapaian Akseptor KB Baru
Tahun 2017

Kode Desa	Desa / Kelurahan	Target	Pencapaian Akseptor KB Baru					%
			IUD	Pil	Suntik	Lain	Jumlah	
(1)	(2)	(3)	(4)	(5)	(6)	(7)	(8)	(9)
001	Lembung Gunung	140	-	10	24	3	37	26,43
002	Amparaan	136	-	12	26	4	42	30,88
003	Kokop	122	-	9	13	-	22	18,03
004	Tlokoh	111	-	6	7	-	13	11,71
005	Durjan	124	-	4	18	-	22	17,74
006	Mano'An	121	-	4	24	2	30	24,79
007	Mandung	134	-	4	21	1	26	19,40
008	Bandang Laok	212	-	10	33	21	64	30,19
009	Tramok	226	-	19	23	10	52	23,01
010	Katol Timur	273	-	16	41	1	58	21,25
011	Banda Soleh	278	-	19	31	1	51	18,35
012	Dupok	200	-	4	12	3	19	9,50
013	Batokorogan	271	-	15	34	5	54	19,93
Jumlah		2 348	-	132	307	51	490	20,87

Sumber: Kantor Kecamatan

TABEL 5.13
Jumlah Pemeluk Agama
Tahun 2017

Kode Desa	Desa / Kelurahan	Islam	Katolik	Protestan	Hindu	Budha
(1)	(2)	(3)	(4)	(5)	(6)	(7)
001	Lembung Gunung	3 860	-	-	-	-
002	Amparaan	2 154	-	-	-	-
003	Kokop	4 492	-	-	-	-
004	Tlokoh	5 873	-	-	-	-
005	Durjan	9 361	-	-	-	-
006	Mano'An	4 817	-	-	-	-
007	Mandung	6 142	-	-	-	-
008	Bandang Laok	5 641	-	-	-	-
009	Tramok	4 432	-	-	-	-
010	Katol Timur	7 674	-	-	-	-
011	Banda Soleh	3 226	-	-	-	-
012	Dupok	5 499	-	-	-	-
013	Batokorogan	2 110	-	-	-	-
Jumlah		65 281	-	-	-	-

Sumber: KUA Kecamatan

TABEL 5.14
Jumlah Tempat Peribadatan
Tahun 2017

Kode Desa	Desa / Kelurahan	Masjid	Surau / Langgar	Gereja	Pura / Wihara
(1)	(2)	(3)	(4)	(5)	(6)
001	Lembung Gunung	3	5	-	-
002	Amparaan	3	14	-	-
003	Kokop	3	10	-	-
004	Tlokoh	5	16	-	-
005	Durjan	9	15	-	-
006	Mano'An	4	31	-	-
007	Mandung	7	3	-	-
008	Bandang Laok	5	30	-	-
009	Tramok	3	15	-	-
010	Katol Timur	3	30	-	-
011	Banda Soleh	4	12	-	-
012	Dupok	10	10	-	-
013	Batokorogan	3	8	-	-
Jumlah		62	199	-	-

Sumber: KUA Kecamatan

TABEL 5.15
Jumlah Nikah, Talak/Cerai dan Rujuk
Tahun 2017

Kode Desa	Desa / Kelurahan	Nikah	Talak/Cerai	Rujuk
(1)	(2)	(3)	(4)	(5)
001	Lembung Gunung	39	-	-
002	Amparaan	48	-	-
003	Kokop	108	-	-
004	Tlokoh	131	-	-
005	Durjan	142	-	-
006	Mano'An	94	-	-
007	Mandung	107	-	-
008	Bandang Laok	84	-	-
009	Tramok	92	-	-
010	Katol Timur	106	-	-
011	Banda Soleh	77	-	-
012	Dupok	143	-	-
013	Batokorogan	43	-	-
Jumlah		1 214	-	-

Sumber: KUA Kecamatan

TABEL 5.16
Jumlah Jemaah Haji
Tahun 2017

Kode Desa	Desa/Kelurahan	Laki-Laki	Perempuan	Jumlah
(1)	(2)	(3)	(4)	(5)
001	Lembung Gunung	1	1	2
002	Amparaan	-	-	-
003	Kokop	-	-	-
004	Tlokoh	1	1	2
005	Durjan	1	1	2
006	Mano'An	-	-	-
007	Mandung	-	-	-
008	Bandang Laok	-	-	-
009	Tramok	-	-	-
010	Katol Timur	-	-	-
011	Banda Soleh	-	-	-
012	Dupok	1	1	2
013	Batokorogan	-	-	-
	Jumlah	4	4	8

Sumber Data : Kantor Urusan Agama Kecamatan

TABEL 6.1
Produk Unggulan
Tahun 2017

No	Produk	Lokasi	Volume	
			Satuan	Jumlah
(1)	(2)	(3)	(4)	(5)
1.	Genteng	Bandang Laok,Dupok Mandung,Tlokoh	Rumga	55
2.	Pandai Besi	Bandang Laok,Dupok Mandung	Rumga	35
3.	Tikar	Mano'an,Durjan Dupok	Rumga	300
4.	Madu	Mandung Mano'an	Rumga	25
5.	Sangkar Burung	Mandung,Mano'an	Rumga	30
6	Tali Kobel	Bandang Laok,Dupok Mandung	Rumga	150

Sumber Data : Kantor Kecamatan

TABEL 6.2
Luas Tanah Sawah menurut Jenis Irigasi (Ha)
Tahun 2017

Kode Desa	Desa/ Kelurahan	Tadah Hujan	Teknis	Setengah Teknis	Sederhana	Jumlah
(1)	(2)	(3)	(4)	(5)	(6)	(7)
001	Lambung Gunung	79,73	-	-	-	79,73
002	Amparaan	47,38	-	-	5,00	52,38
003	Kokop	132,32	-	-	-	132,32
004	Tlokoh	240,12	-	-	2,00	242,12
005	Durjan	193,00	-	-	2,00	195,00
006	Mano'An	146,10	-	-	-	146,10
007	Mandung	144,65	-	-	12,00	156,65
008	Bandang Laok	80,30	-	-	-	80,30
009	Tramok	150,26	-	-	-	150,26
010	Katol Timur	177,84	-	-	-	177,84
011	Banda Soleh	39,23	-	-	2,00	41,23
012	Dupok	110,67	30,00	-	-	140,67
013	Batokorogan	23,43	40,00	15,00	-	78,43
Jumlah		1 565,03	70,00	15,00	23,00	1 673,03

Sumber Data : Kantor Kecamatan

TABEL 6.3
Luas Tanah Kering menurut Penggunaannya (Ha)
Tahun 2017

Kode Desa	Desa/ Kelurahan	Tegal / Ladang	Pekarangan /Bangunan	Tam- bak	Lain-lain	Jumlah
(1)	(2)	(3)	(4)	(5)	(6)	(7)
001	Lembung Gunung	260,77	21,00	-	15,00	296,77
002	Amparaan	324,88	25,00	-	16,00	365,88
003	Kokop	460,08	57,00	-	11,00	528,08
004	Tlokoh	701,78	56,00	-	54,00	811,78
005	Durjan	1 113,48	85,00	-	54,00	1 252,48
006	Mano'An	562,86	43,00	-	45,00	650,86
007	Mandung	807,37	61,00	-	57,00	925,37
008	Bandang Laok	807,00	59,00	-	32,00	898,00
009	Tramok	567,74	44,00	-	42,00	653,74
010	Katol Timur	650,30	50,00	-	42,00	742,30
011	Banda Soleh	301,42	23,00	-	22,00	346,42
012	Dupok	558,67	45,00	-	50,00	653,67
013	Batokorogan	178,76	16,00	-	18,00	212,76
Jumlah		7 295,11	585,00	0,00	458,00	8 338,11

Sumber Data : Kantor Kecamatan

TABEL 6.4
Luas Panen dan Produksi Padi Sawah
Tahun 2017

Kode Desa	Desa/ Kelurahan	Luas Panen (Ha)	Produksi (Ton)	Produktivitas (Ton/Ha)
(1)	(2)	(3)	(4)	(5)
001	Lembung Gunung	102,64	603,00	5,87
002	Amparaan	73,46	524,00	7,13
003	Kokop	180,12	816,00	4,53
004	Tlokoh	303,89	1 295,00	4,26
005	Durjan	178,11	831,00	4,67
006	Mano'An	195,21	804,00	4,12
007	Mandung	216,34	927,00	4,28
008	Bandang Laok	185,15	743,00	4,01
009	Tramok	189,18	756,00	4,00
010	Katol Timur	217,35	864,00	3,98
011	Banda Soleh	121,76	622,00	5,11
012	Dupok	192,19	801,00	4,17
013	Batokorogan	96,60	725,00	7,51
Jumlah		2 252,00	10 311,00	4,58

Sumber Data : Mantri Pertanian Kecamatan

TABEL 6.5
Luas Panen dan Produksi Padi Ladang
Tahun 2017

Kode Desa	Desa/ Kelurahan	Luas Panen (Ha)	Produksi (Ton)	Produktivitas (Ton/Ha)
(1)	(2)	(3)	(4)	(5)
001	Lembung Gunung	80,00	93,00	1,16
002	Amparaan	52,00	104,00	1,98
003	Kokop	162,00	136,00	0,83
004	Tlokoh	242,00	73,00	0,30
005	Durjan	195,00	1 173,00	0,83
006	Mano'An	146,00	109,00	0,74
007	Mandung	157,00	103,00	0,66
008	Bandang Laok	80,00	113,00	1,39
009	Tramok	150,00	69,00	0,45
010	Katol Timur	178,00	89,00	0,49
011	Banda Soleh	41,00	59,00	1,41
012	Dupok	141,00	81,00	0,55
013	Batokorogan	50,00	41,00	0,78
Jumlah		1 674,00	2 243,00	1,34

Sumber Data : Mantri Pertanian Kecamatan

TABEL 6.6
Luas Panen dan Produksi Jagung
Tahun 2017

Kode Desa	Desa/ Kelurahan	Luas Panen (Ha)	Produksi (Ton)	Produktivitas (Ton/Ha)
(1)	(2)	(3)	(4)	(5)
001	Lembung Gunung	80,00	347,00	4,55
002	Amparaan	52,00	443,00	8,46
003	Kokop	162,00	824,00	5,09
004	Tlokoh	242,00	694,00	2,85
005	Durjan	195,00	1 162,00	5,90
006	Mano'An	146,00	559,00	3,82
007	Mandung	157,00	844,00	5,36
008	Bandang Laok	80,00	529,00	6,53
009	Tramok	150,00	509,00	3,38
010	Katol Timur	178,00	519,00	2,91
011	Banda Soleh	41,00	321,00	7,63
012	Dupok	141,00	365,00	2,59
013	Batokorogan	50,00	262,00	5,20
Jumlah		1 674,00	7 378,00	4,41

Sumber Data : Mantri Pertanian Kecamatan

TABEL 7.1
Jumlah Industri (Unit)
Tahun 2017

Kode Desa	Desa/ Kelurahan	Kecil/Kera- jinan Ruta	Sedang	Besar	Jumlah
(1)	(2)	(3)	(4)	(5)	(6)
001	Lembung Gunung	25	-	-	25
002	Amparaan	37	-	-	37
003	Kokop	46	-	-	46
004	Tlokoh	54	-	-	54
005	Durjan	32	-	-	32
006	Mano'An	41	-	-	41
007	Mandung	67	-	-	67
008	Bandang Laok	59	-	-	59
009	Tramok	34	-	-	34
010	Katol Timur	26	-	-	26
011	Banda Soleh	39	-	-	39
012	Dupok	41	-	-	41
013	Batokorogan	17	-	-	17
Jumlah		518	-	-	518

Sumber Data : Kantor Kecamatan

TABEL 8.1
Jumlah Sarana dan alat Komunikasi
Tahun 2017

Kode Desa	Desa/ Kelurahan	Radio	Televisi	Rata-rata HO/ Ruta	Kantor Pos/ Pembantu	Warnet
(1)	(2)	(3)	(4)	(5)	(6)	(7)
001	Lembung Gunung	-	-	1	2	-
002	Amparaan	-	-	1	2	-
003	Kokop	-	-	1	2	-
004	Tlokoh	-	-	1	2	-
005	Durjan	-	-	1	2	-
006	Mano'An	-	-	1	2	-
007	Mandung	-	-	1	2	-
008	Bandang Laok	-	-	1	2	-
009	Tramok	-	-	1	2	-
010	Katol Timur	-	-	1	2	-
011	Banda Soleh	-	-	1	2	-
012	Dupok	-	-	1	2	-
013	Batokorogan	-	-	1	2	-
Jumlah		-	-	13	26	-

Sumber Data : Kantor Kecamatan

TABEL 8.2
Jumlah Kendaraan Tidak Bermotor
Tahun 2017

Kode Desa	Desa/ Kelurahan	Dokar	Becak	Sepeda	Gerobak	Jumlah
(1)	(2)	(3)	(4)	(5)	(6)	(7)
001	Lembung Gunung	-	-	33	-	33
002	Amparaan	-	-	27	-	27
003	Kokop	-	-	18	-	18
004	Tlokoh	-	-	39	-	39
005	Durjan	-	-	67	-	67
006	Mano'An	-	-	31	-	31
007	Mandung	-	-	45	-	45
008	Bandang Laok	-	-	22	-	22
009	Tramok	-	-	29	-	29
010	Katol Timur	-	-	38	-	38
011	Banda Soleh	-	-	23	-	23
012	Dupok	-	-	106	-	106
013	Batokorogan	-	-	34	-	34
Jumlah		-	-	512	-	512

Sumber Data : Kantor Kecamatan

DATA

MENCERDASKAN BANGSA



**BADAN PUSAT STATISTIK
KABUPATEN BANGKALAN**

Jl. Halim Perdana Kusuma No.5, Bangkalan
Telp. (031)3095622, Fax.(031)3095622
e-mail: bps3526@bps.go.id