

KATALOG BPS : |102001.1707050

LEBONG UTARA DALAM ANGKA

Lebong Utara in Figures

2016



**BADAN PUSAT STATISTIK
KABUPATEN LEBONG**
Statistics Of Lebong Regency

LEBONG UTARA DALAM ANGKA

Lebong Utara in Figures

2016



LEBONG UTARA DALAM ANGKA 2015

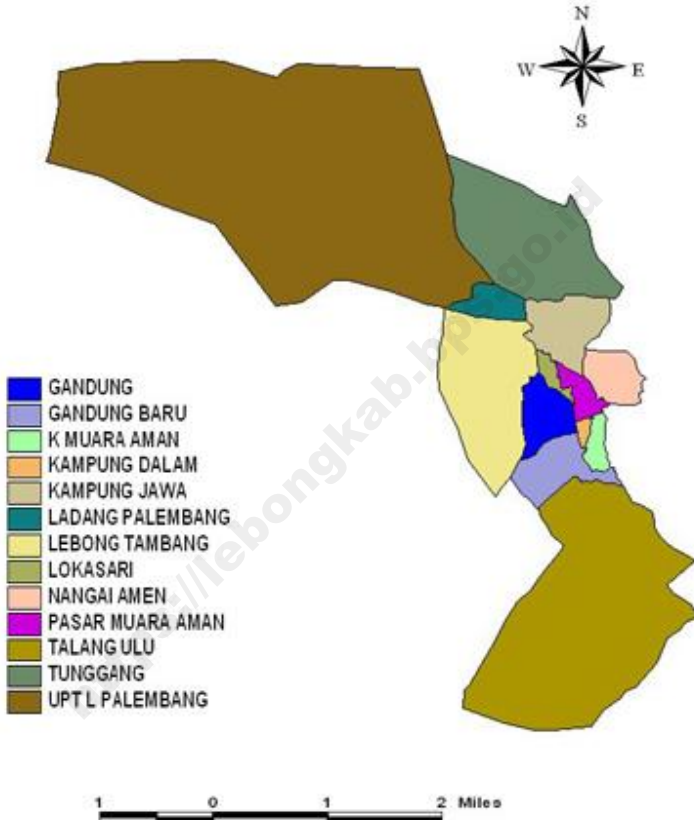
LEBONG UTARA IN FIGURES 2015

No. ISBN	:	
No. Publikasi <i>Publication Number</i>	:	17070.1616
Katalog BPS <i>BPS Catalogue</i>	:	1102001.1707050
Ukuran Buku <i>Book Size</i>	:	14,8 x 21 cm
Jumlah halaman <i>Number of Pages</i>	:	xiv + 81
Penyusun Naskah <i>Manuscript</i>	:	BPS KABUPATEN LEBONG
Penyunting <i>Editor</i>	:	BPS KABUPATEN LEBONG
Gambar Kulit <i>Cover Design</i>	:	BPS KABUPATEN LEBONG
Diterbitkan Oleh <i>Published by</i>	:	@BPS Kabupaten Lebong

Dilarang mengumumkan, mendistribusikan, mengkomunikasikan, dan/atau menggandakan sebagian atau seluruh isi buku ini untuk tujuan komersil tanpa izin tertulis dari Badan Pusat Statistik /

Prohibited to announce, distribute, communicate, and/or copy part or all of this book for commercial purpose without permission from BPS – Statistics Indonesia

SKETSA PETA WILAYAH ADMINISTRASI KECAMATAN LEBONG UTARA MENURUT BPS



Maps of Lebong Utara District by BPS

Peringatan : Sketsa Peta ini dibuat oleh BPS berdasarkan Blok Sensus Wilayah Pemetaan pada saat Sensus Penduduk 2010. Sketsa peta ini hanya digunakan untuk memudahkan kegiatan pendataan oleh BPS. Sketsa ini tidak bisa diklaim untuk dijadikan sebagai batas wilayah administrasi kecamatan.

KEPALA BPS KABUPATEN LEBONG



YULIAN EFENDI, S.E



KATA PENGANTAR

Buku publikasi **LEBONG UTARA DALAM ANGKA 2016** merupakan publikasi statistik rutin tahunan yang dilakukan oleh Badan Pusat Statistik (BPS) Kabupaten Lebong.

Data dalam publikasi ini terdiri atas data primer dan data sekunder. Data primer bersumber dari BPS melalui kegiatan survei ataupun sensus, dan data sekunder bersumber dari dinas/instansi/ lembaga pemerintahan baik yang ada di Kabupaten Lebong maupun instansi di kabupaten lain yang dapat mendukung kelengkapan data dalam publikasi ini. Untuk memudahkan pemahaman, kami sertakan juga analisis sederhana.

Akhir kata, kami mengharapkan saran, masukan, ataupun kritik yang bermanfaat guna perbaikan publikasi selanjutnya. Demikian disampaikan, terima kasih.

Tubei, Juli 2016
KEPALA BPS LEBONG

YULIAN EFENDI, S.E

DAFTAR ISI

List of Content

Uraian	Halaman
<i>Description</i>	<i>Page</i>
KATA PENGANTAR	
<i>Introduction</i>	v
DAFTAR ISI	
<i>List of Content</i>	vi
DAFTAR TABEL	
<i>List of Tables</i>	vii
DAFTAR GAMBAR	
<i>List of Draws</i>	xii
PENJELASAN UMUM	
<i>Explanatory Notes</i>	xiii
BAB I GEOGRAFI DAN IKLIM	1
BAB II PEMERINTAHAN	9
BAB III PENDUDUK DAN KETENAGAKERJAAN.....	20
BAB IV SOSIAL	26
BAB V PERTANIAN	52
BAB VI PERINDUSTRIAN, PERTAMBANGAN DAN ENERGI.....	64
BAB VII PERDAGANGAN, TRANSPORTASI, DAN KOMUNIKASI...	71
BAB VIII KEUANGAN	76

DAFTAR TABEL

List of Tables

Tabel <i>Table</i>	Halaman <i>Page</i>
BAB I	
1.1. Luas Wilayah Menurut Kecamatan di Kabupaten Lebong, 2015	4
1.2. Luas Kawasan Hutan Menurut Kecamatan dan Status Hutan di Kabupaten Lebong, 2015	5
1.3. Lokasi Desa/Kelurahan Terhadap Kawasan Hutan di Kecamatan Lebong Utara, 2015	6
1.4. Keberadaan Aliran Sungai, Saluran Irigasi dan Danau/Waduk/Situ Menurut Desa/Kelurahan di Kecamatan Lebong Utara, 2015	7
1.5. Rata-Rata Curah Hujan dan Hari Hujan Menurut Bulan Kalender di Kabupaten Lebong, 2015	8
BAB II	
2.1. Nama Kecamatan, Ibukota Kecamatan, dan Jumlah Desa/Kelurahan di Kabupaten Lebong, 2015	12
2.2. Banyaknya Kelurahan, Desa, dan Satuan Lingkungan Setempat Lainnya di Kecamatan Lebong Utara, 2015	13
2.3. Jarak Desa/Kelurahan di Kecamatan Lebong Utara ke Kantor Kecamatan Lebong Utara , 2015	14
2.4. Jarak Desa/Kelurahan di Kecamatan Lebong Utara ke Ibukota Kabupaten Lebong, 2015	15

2.5. Jumlah Tenaga Kerja/Pegawai di Kantor Kecamatan Lebong Utara, 2012 - 2015	16
2.6. Jumlah Tenaga Kerja/Pegawai di Kantor Kecamatan Lebong Utara Menurut Tingkat Pendidikan, 2015	17
2.7. Jumlah Kepala Dusun (Kadus), Kepala Urusan (Kaur), Badan Pertimbangan Desa (BPD), dan Lainnya menurut Desa/Kelurahan di Kecamatan Lebong Utara, 2015	18
2.8. Jumlah Kepala Dusun (Kadus), Kepala Urusan (Kaur), Badan Pertimbangan Desa (BPD), dan Lainnya menurut Tingkat Pendidikan di Kecamatan Lebong Utara, 2015	21

BAB III

3.1. Jumlah Penduduk Menurut Kecamatan dan Jenis Kelamin di Kabupaten Lebong, 2015	23
3.2. Jumlah Penduduk di Kecamatan Lebong Utara, 2010 - 2015	24
3.3. Sumber Penghasilan Utama dan Komoditas Utama Penduduk Menurut Desa/Kelurahan di Kecamatan Lebong Utara, 2015	25

BAB IV

4.1. Jumlah Sekolah Menurut Jenjang dan Statusnya pada Sekolah Dalam Naungan Dinas Pendidikan Kabupaten Lebong di Kecamatan Lebong Utara, 2015	32
4.2. Jumlah Murid, Guru dan Rasionya Menurut Jenjang & Status Sekolah Dalam Naungan Dinas Pendidikan Kabupaten Lebong di Kecamatan Lebong Utara, 2015	33
4.3. Banyaknya Ruang Kelas dan Lulusan Menurut Status Sekolah di Sekolah dalam Naungan Dinas Pendidikan Kabupaten Lebong di Kecamatan Lebong Utara, 2015	34

4.4	Jumlah Sekolah Menurut Jenjang dan Status Sekolah pada Sekolah Dalam Naungan Kantor Kementerian Agama Kabupaten Lebong di Kecamatan Lebong Utara, 2015	35
4.5	Jumlah Murid, Guru dan Rasionya Menurut Jenjang Pendidikan dan Status Sekolah Dalam Naungan Kementerian Agama Kabupaten Lebong di Kecamatan Lebong Utara, 2015	36
4.6	Banyaknya Ruang Kelas dan Lulusan di Sekolah dalam Naungan Kantor Kementerian Agama Kabupaten Lebong Menurut Status Sekolah di Kecamatan Lebong Utara, 2015	37
4.7	Banyaknya Fasilitas Kesehatan di Kecamatan Lebong Utara, 2015	38
4.8	Banyaknya Tenaga Kesehatan di Kecamatan Lebong Utara, 2012-2015	39
4.9	Jumlah Peserta Jaminan Pemeliharaan Kesehatan Pra Bayar di Kecamatan Lebong Utara, 2014 - 2015	40
4.10	Jumlah Pasangan Usia Subur (PUS), Akseptor Aktif, dan Akseptor Baru di Kecamatan Lebong Utara, 2014 - 2015 .	41
4.11	Jumlah Pasangan Usia Subur (PUS) Peserta Keluarga Berencana Menurut Metode Kontrasepsi di Kecamatan Lebong Utara, 2014 - 2015	42
4.12	Jumlah Tempat Pelayanan Keluarga Berencana di Kecamatan Lebong Utara, 2015	43
4.13	Jumlah Penyandang Masalah Kesejahteraan Sosial di Kecamatan Lebong Utara, 2015	44
4.14	Banyaknya Pekerja Sosial di Kecamatan Lebong Utara, 2012-2015	45
4.15	Jumlah Panti Asuhan, Organisasi Sosial, dan Karang Taruna di Kecamatan Lebong Utara, 2015	46

4.16	Banyaknya Tenaga BABINSA dan BABINKANTIBMAS di Kecamatan Lebong Utara, 2015	47
4.17	Jumlah Tempat Ibadah Menurut Desa/Kelurahan di Kecamatan Lebong Utara, 2015	48
4.18	Jumlah Lembaga Non Profit Menurut Desa/Kelurahan di Kecamatan Lebong Utara, 2015	49
4.19	Objek Wisata dan Cagar Budaya di Kecamatan Lebong Utara, 2015	50
4.20	Jumlah Kelompok Kesenian di Kecamatan Lebong Utara, 2015	51

BAB V

5.1	Jumlah Kelompok Tani Menurut Kelasnya di Kecamatan Lebong Utara, 2015	55
5.2	Jumlah Gabungan Kelompok Tani di Kecamatan Lebong Utara, 2015	56
5.3	Jumlah Tenaga Penyuluh Pertanian Lapangan (PPL) di Kecamatan Lebong Utara, 2015	57
5.4	Luas Panen, Produksi Padi Sawah dan Padi Ladang di Kecamatan Lebong Utara, 2011-2015	58
5.5	Luas Panen dan Produksi Palawija Menurut Jenis Palawija di Kecamatan Lebong Utara, 2015	59
5.6	Banyaknya Ternak/Unggas di Kecamatan Lebong Utara, 2010 - 2015	60
5.7	Luas Panen dan Produksi Usaha Perikanan Darat di Kecamatan Lebong Utara, 2015	61
5.8	Luas Panen dan Produksi Tanaman Buah di Kecamatan Lebong Utara, 2015	62

5.9	Jumlah Tempat Penggilingan Padi Menurut Desa/Kelurahan di Kecamatan Lebong Utara, 2015	63
-----	--	----

BAB VI

6.1.	Jumlah Usaha Mikro Menurut Jenis Usaha di Kecamatan Lebong Utara, 2015	67
6.2.	Jumlah Usaha Kecil Menurut Jenis Usaha di Kecamatan Lebong Utara, 2015	68
6.3.	Jumlah Usaha Menengah Menurut Jenis Usaha di Kecamatan Lebong Utara, 2015	69
6.4.	Bahan Bakar yang Digunakan Sebagian Besar Masyarakat Menurut Desa/Kelurahan di Kecamatan Lebong Utara, 2015	70
6.5.	Jumlah Sambungan Air Minum PDAM Menurut Jenis Sambungan di Kecamatan Lebong Utara, 2015	71
6.6.	Jumlah Keluarga Pengguna Listrik PLN, Listrik Non PLN, dan Non Listrik di Kecamatan Lebong Utara, 2015	72

BAB VII

7.1	Jenis Usaha di Kecamatan Lebong Utara, 2015	74
7.2	Keberadaan Sarana Perdagangan Menurut Jenis di Kecamatan Lebong Utara, 2015	75

BAB VIII

8.1	Jumlah Wajib Pajak di Kecamatan Lebong Utara, 2015....	79
8.2	Target Pajak Bumi dan Bangunan di Kecamatan Lebong Utara, 2015	80
8.3	Realisasi Pajak Bumi dan Bangunan di Kecamatan Lebong Utara, 2015	81

DAFTAR GAMBAR

List of Draws

Gambar	Halaman
<i>Draws</i>	<i>Page</i>
1. Grafik Perkembangan Jumlah Penduduk di Kecamatan Lebong Utara, 2010 – 2015	21
2. Perkembangan Jumlah Murid Menurut Jenjang Pendidikan di Kecamatan Lebong Utara, 2010 – 2015	27
3. Jumlah Guru Menurut Jenjang Pendidikan di Kecamatan Lebong Utara, 2010 – 2015	28

PENJELASAN UMUM

Explanatory Notes

Tanda-tanda, satuan-satuan dan lain-lainnya yang digunakan dalam publikasi ini, adalah sebagai berikut:

1. TANDA-TANDA / *Symbols*

Data tidak tersedia	:	-
Data dapat diabaikan	:	0
Tanda desimal	:	,

2. SATUAN / *Units*

Kilometer (km)	:	1.000 meter
Hektar (ha)	:	10.000 m ²
Ton	:	1.000 kg

3. SINGKATAN / *Abbreviations*

BPS	:	Badan Pusat Statistik
KSK	:	Koordinator Statistik Kecamatan
KB	:	Keluarga Berencana
KUD	:	Koperasi Unit Desa
Perda	:	Peraturan Daerah
Pemda	:	Pemerintah Daerah
TK	:	Taman Kanak-kanak
SD	:	Sekolah Dasar
SMP	:	Sekolah Menengah Pertama
SMA	:	Sekolah Menengah Atas
SMK	:	Sekolah Menengah Kejuruan
SLTP	:	Sekolah Lanjutan Tingkat Pertama
SLTA	:	Sekolah Lanjutan Tingkat Atas
SLS	:	Satuan Lingkungan Setempat
RSUD	:	Rumah Sakit Umum Daerah
Puskesmas	:	Pusat Kesehatan Masyarakat
Posyandu	:	Pos Pelayanan Terpadu
Poskesdes	:	Pos Kesehatan Desa

BAB I

GEOGRAFI DAN IKLIM

<https://lebongkab.bps.go.id>

BAB I. GEOGRAFI DAN IKLIM

A. Geografi

Kabupaten Lebong terletak pada 101° Bujur Barat sampai dengan 102° Bujur Timur dan 02°65' Lintang Utara sampai dengan 03°6' Lintang Selatan.

Kecamatan Lebong Utara merupakan salah satu kecamatan di Kabupaten Lebong yang terdiri atas 12(dua belas) wilayah administratif setingkat desa/kelurahan yakni Kelurahan Pasar Muara Aman, Kelurahan Kampung Jawa, Desa Nangai Amen, Desa Kampung Muara Aman, Desa Gandung, Desa Gandung Baru, Desa Tunggang, Desa Lokasari, Desa Lebong Tambang, Desa Ladang Palembang, Desa Kampung Dalam dan Desa Talang Ulu.

Berdasarkan data dari Badan Pertanahan Nasional Kabupaten Lebong luas wilayah Kabupaten Lebong ± 166.522 Ha (tidak termasuk luas Kecamatan Padang Bano) yang terbagi atas 13 (tiga belas) kecamatan, dan wilayah Kecamatan Lebong Utara seluas 3.209,66 ha.

Berikut batas-batas wilayah Kecamatan Lebong Utara :

- Sebelah utara berbatasan dengan Kecamatan Pinang Belapis
- Sebelah selatan berbatasan dengan Kecamatan Pelabai
- Sebelah timur berbatasan dengan Amen
- Sebelah barat berbatasan dengan Kabupaten Bengkulu Utara.

Kecamatan Lebong Utara merupakan pusat ekonomi di Kabupaten Lebong karena terdapat pasar tradisional dan pusat pertokoan.

Kabupaten Lebong hampir seluruh kecamatannya dilewati sungai besar yang dikenal dengan Sungai Ketahun dan di Kecamatan Lebong Utara, beberapa desa/kelurahan dilewati anak sungai Air Amen, Air Kotok, Air Baloy, dan Air Racun yang semuanya bermuara ke Sungai Ketahun.

B. Iklim

Secara umum, iklim di Kecamatan Lebong Utara hampir sama dengan kondisi di Kabupaten Lebong. Menurut data dari Stasiun Klimatologi Bengkulu, curah hujan yang terjadi di Kabupaten Lebong antara 1 mm hingga 276 mm atau rata-rata 148,25 mm perbulan. Curah hujan terendah terjadi pada Bulan September dan tertinggi pada Bulan Desember.

Jumlah hari hujan dalam tahun 2015, rata-rata terjadi sebanyak 9,67 hari. Hujan paling jarang terjadi di Bulan Agustus dan September yakni hanya 1 hari dan terbanyak selama 16 hari terjadi pada Bulan Desember.

Tabel 1.1 Luas Wilayah Menurut Kecamatan di Kabupaten Lebong, 2015
Table Total Area by District in Lebong Regency, 2015

(Ha-%)		
Kecamatan <i>District</i>	Luas Wilayah <i>Total Area</i>	Persentase %
(1)	(2)	(3)
Rimbo Pengadang	8 571,08	5,15
Topos	34 428,36	20,67
Lebong Selatan	21 168,93	12,71
Bingin Kuning	8 689,15	5,22
Lebong Sakti	8 868,83	5,33
Lebong Tengah	7 096,83	4,26
Amen	1 728,49	1,04
Uram Jaya	4 295	2,58
Lebong Utara	3 209,66	1,93
Pinang Belapis	60 800,55	36,51
Pelabai	4 070,91	2,44
Lebong Atas	3 599,84	2,16
Padang Bano*	-	-
Jumlah/Total	166 527,63	100

*) Data tidak tersedia dari BPN Lebong

Sumber : BPN Kabupaten Lebong
 Source : BPN of Lebong Regency
Lebong Utara Dalam Angka 2016

Tabel 1.2 Luas Kawasan Hutan Menurut Kecamatan dan Status Hutan di Kabupaten Lebong, 2015
Table 1.2 Total Area by Distric and Forest Status In lebong Regency, 2015

(Ha)

Kecamatan <i>District</i>	Status Hutan <i>Forest Status</i>			
	TNKS <i>National Forest</i>	Hutan Lindung <i>Protect Forest</i>	Cagar Alam <i>Natural Forest</i>	Hutan Produksi <i>Forest for Production</i>
(1)	(2)	(3)	(4)	(5)
Rimbo Pengadang	4 216,34	3 136	0	0
Topos	20 00,54	0	0	0
Lebong Selatan	10 784,78	11 176	2 817,63	0
Bingin Kuning	5 665,93	1 057	0	0
Lebong Sakti	3 411,47	0	0	0
Lebong Tengah	0	6 882,60	0	0
Amen	0	0	0	0
Uram Jaya	5 830,24	0	0	0
Lebong Utara	1 536,64	0	0	0
Pinang Belapis	57 816,39	0	0	0
Pelabai	0	661	204,52	0
Lebong Atas	0	1 232	0	0
Padang Bano	31 301,12	4 907	0	42 506
Jumlah/ Total	140 563,45	29 051,62	3 022,15	42 506

Sumber : Dinas Kehutanan dan Perkebunan Kabupaten Lebong
 Source : The Forestry and Estate Service of Lebong Regency
Lebong Utara Dalam Angka 2016

Tabel 1.3 Lokasi Desa/Kelurahan Terhadap Kawasan Hutan di Kecamatan Lebong Utara, 2015
Table 1.3 Location of Village By Forest Area in Lebong Utara District, 2015

Desa/ Kelurahan	Didalam Kawasan Hutan	Ditepi/ Sekitar Kawasan Hutan	Diluar Kawasan Hutan	Fungsi Hutan (Konservasi/ Produksi)
(1)	(2)	(3)	(4)	(5)
Kel. Pasar Muara Aman	-	-	√	-
Kel. Kampung Jawa	-	-	√	-
Desa Kampung Muara Aman	-	-	√	-
Desa Kampung Dalam	-	-	√	-
Desa Talang Ulu	-	√	-	-
Desa Tunggang	-	√	-	-
Desa Nangai Amen	-	-	√	-
Desa Gandung	-	√	-	-
Desa Gandung Baru	-	√	-	-
Desa Lokasari	-	-	√	-
Desa Lebong Tambang	-	√	-	-
Desa Ladang Palembang	-	√	-	-

Sumber : Kantor Kecamatan Lebong Utara
Source : Office of Lebong Utara District

Tabel Keberadaan Aliran Sungai, Saluran Irigasi dan Danau/Waduk/Situ Menurut Desa/Kelurahan di Kecamatan Lebong Utara, 2015

Table 1.4 *Existence Watershed, Irrigation Channel and Lake/Reservoir/Situ According Village in District Lebong Utara, 2015*

Desa/Kelurahan <i>Village</i>	Keberadaan (ada/tidak ada) <i>Existence</i>	Nama Aliran/saluran <i>Stream Name/Channel</i>
(1)	(2)	(3)
Kel. Pasar Muara Aman	Ada	Air Amen
Kel. Kampung Jawa	Ada	Air Amen
Desa Kampung Muara Aman	Ada	Air Amen
Desa Kampung Dalam	Tidak ada	-
Desa Talang Ulu	Ada	Air Amen
Desa Tunggang	Ada	Air Kotok, Air Ketahun
Desa Nangai Amen	Ada	Air Kotok
Desa Gandung	Tidak Ada	-
Desa Gandung Baru	Ada	Air Baloy
Desa Lokasari	Tidak Ada	-
Desa Lebong Tambang	Ada	Air Racun
Desa Ladang Palembang	Ada	Air Ketahun

Sumber : Kantor Kecamatan Lebong Utara
 Source : *Office of Lebong Utara District*

Tabel 1.5 Rata-rata Curah Hujan dan Hari Hujan Menurut Bulan Kalender di Kabupaten Lebong, 2015
Table 1.5 Average Rainfall and Rainy Day by Month in Lebong Regency, 2015

Bulan/ Month	Hari Hujan (hari) Rainy Day (day)	Curah Hujan (mm) Rainfall (day)
(1)	(2)	(3)
Januari / <i>January</i>	14	216
Februari / <i>February</i>	13	150
Maret / <i>March</i>	13	171
April / <i>April</i>	14	209
Mei / <i>May</i>	12	251
Juni / <i>June</i>	10	174
Juli / <i>July</i>	4	40
Agustus / <i>August</i>	1	8
September / <i>September</i>	1	1
Oktober / <i>October</i>	3	28
November / <i>November</i>	15	255
Desember / <i>December</i>	16	276
Rata-Rata (Average)	9.67	148.25

Sumber : Stasiun Klimatologi KL.II Pulau Baai Bengkulu
 Source : *The Station of Climatology KL. II Pulau Baai of Bengkulu*

BAB II

PEMERINTAHAN

<https://lebongkab.bps.go.id>

BAB II. PEMERINTAHAN

Kecamatan Lebong Utara merupakan kecamatan induk di kabupaten Lebong. Sejak awal berdirinya Kabupaten Lebong, Kecamatan Lebong Utara sudah terbentuk. Berdasarkan Peraturan Daerah (PERDA) tahun 2008, Kecamatan Lebong Utara terbagi menjadi 5 Kecamatan yaitu Kecamatan Lebong Utara, Kecamatan Amen, Kecamatan Pinang Belapis, Kecamatan Uram Jaya, dan Kecamatan Lebong Tengah.

Pusat pemerintahan (Kantor Kecamatan) di Kecamatan Lebong Utara terletak di Desa Gandung Baru. Jarak antar desa ke pusat pemerintahan di Kecamatan Lebong Utara dapat dikatakan relatif berdekatan, sehingga masyarakat di kecamatan ini tergolong mudah untuk mengakses atau berhubungan langsung dengan pusat pemerintahan setempat.

Desa yang memiliki akses jarak terdekat dengan pusat pemerintahan adalah Desa Gandung Baru dengan jarak 0 Km dan akses desa terjauh adalah Desa Ladang Palembang dengan jarak akses 3 Km dari pusat pemerintahan di Kecamatan Lebong Utara. Untuk akses desa dengan ibukota Kabupaten, maka akses desa terjauh di Kecamatan Lebong Utara terletak di Desa Ladang Palembang dengan jarak tempuh

8 Km dan akses desa terdekat adalah Desa Talang Ulu dengan jarak tempuh hanya 3 Km.

Di tahun 2015, Kantor Kecamatan Lebong Utara sudah memiliki pegawai sebanyak 24 orang yang terdiri atas 11 orang pegawai negeri dan 13 orang tenaga kontrak/honorer. Dari 22 orang pegawai tersebut, 1 orang berpendidikan setingkat SD, 17 orang setingkat SMA, dan 6 orang berpendidikan S1

<https://lebongkab.bps.go.id>

Tabel 2.1 Nama Kecamatan, Ibukota Kecamatan dan Jumlah Desa/Kelurahan di Kabupaten Lebong , 2015
Table 2.1 Name of District, Capitals, and Number of Village in Lebong Regency, 2015

Kecamatan <i>Districts</i>	Nama Ibukota <i>Capitals</i>	Jumlah / <i>Total</i>	
		Desa <i>Villages</i>	Kelurahan <i>Wards</i>
(1)	(2)	(3)	(4)
Rimbo Pengadang	Rimbo Pengadang	5	1
Topos	Topos	7	1
Lebong Selatan	Tes	6	4
Bingin Kuning	Bungin	9	0
Lebong Sakti	Ujung Tanjung	9	0
Lebong Tengah	Embong Panjang	10	1
Amen	Amen	9	1
Uram Jaya	Tangua	7	0
Lebong Utara	Pasar Muara Aman	10	2
Pinang Belapis	Ketenong I	8	0
Pelabai	Tanjung Agung	7	1
Lebong Atas	Tabek Blau	6	0
Padang Bano	Padang Bano	5	0
Jumlah / <i>Total</i>		98	11

Sumber : Bagian Pemerintahan Sekda Kabupaten Lebong
Source : The Local Government Secretary of Lebong Regency

Tabel 2.2 Banyaknya Kelurahan, Desa dan Satuan Lingkungan Setempat Lainnya di Kecamatan Lebong Utara, 2015
Table 2.2 Number of Village and Other Level Area in Lebong Utara District, 2015

Uraian <i>Description</i>	Jumlah <i>Total</i>
(1)	(2)
Kelurahan (<i>Village</i>)	2
Desa (<i>Village</i>)	10
Dusun (<i>Small Village</i>)	30
RW/RK (<i>Pillars of Residents</i>)	7
RT (<i>Groups of Neighborhood</i>)	20

Sumber : Kantor Kecamatan Lebong Utara
Source : Office of Lebong Utara District

Tabel 2.3 Jarak Desa/Kelurahan di Kecamatan Lebong Utara ke Kantor Kecamatan Lebong Utara, 2015
Table 2.3 Distance of Village to District Office in Lebong Utara District, 2015

(Km)

Desa/Kelurahan <i>Village</i>	Jarak ke Kantor Kecamatan <i>Distance to District Office</i>
(1)	(2)
Kel. Pasar Muara Aman	1
Kel. Kampung Jawa	1,5
Desa Kampung Muara Aman	0,1
Desa Kampung Dalam	0,5
Desa Talang Ulu	1
Desa Tunggang	2
Desa Nangai Amen	1,1
Desa Gandung	0,2
Desa Gandung Baru	0
Desa Lokasari	1,5
Desa Lebong Tambang	1,5
Desa Ladang Palembang	3

Sumber : Kantor Kecamatan Lebong Utara
Source : Office of Lebong Utara District

Tabel 2.4 **Jarak Desa/Kelurahan di Kecamatan Lebong Utara ke Ibukota Kabupaten Lebong, 2015**
Table 2.4 *Distance of Village to Capital of Regency in Lebong Utara District, 2015*

(Km)	
Desa/Kelurahan <i>Village</i>	Jarak ke Ibukota Kabupaten <i>Distance to Capital of Regency</i>
(1)	(2)
Kel. Pasar Muara Aman	6,0
Kel. Kampung Jawa	6,5
Desa Kampung Muara Aman	5,1
Desa Kampung Dalam	5,2
Desa Talang Ulu	4,0
Desa Tunggang	7,0
Desa Nangai Amen	6,1
Desa Gandung	5,2
Desa Gandung Baru	5,0
Desa Lokasari	6,1
Desa Lebong Tambang	6,5
Desa Ladang Palembang	8,0

Sumber : Kantor Kecamatan Lebong Utara
Source : *Office of Lebong Utara District*

Tabel 2.5 Jumlah Tenaga Kerja/Pegawai di Kantor Kecamatan Lebong Utara, 2013-2015
Table 2.5 Number of Servants on District Office in Lebong Utara District, 2013-2015

(Orang/Person)

Uraian <i>Description</i>	Jumlah/Total		
	2013	2014	2015
(1)	(2)	(3)	(4)
Fungsional		1	1
PNS (Struktural/Staf)		16	10
Honorer/Kontrak		14	13
Jumlah/Total		31	24

Sumber : Kantor Kecamatan Lebong Utara
 Source : Office of Lebong Utara District

Tabel 2.6 Jumlah Tenaga Kerja/Pegawai di Kantor Kecamatan Lebong Utara Menurut Tingkat Pendidikan, 2015
Table 2.6 Number of Servants on Lebong Utara District Office by Education Level in Lebong Utara District, 2015

(Orang/Person)

Tingkat Pendidikan <i>Education Level</i>	PNS <i>Civil Servant</i>	TKK	Total <i>Total</i>
(1)	(2)	(3)	(3)
SD			1
SMP			-
SMA			17
D1			-
D2			-
D3			-
S1			6
S2			-
Jumlah/Total			24

Sumber : Kantor Kecamatan Lebong Utara
 Source : Office of Lebong Utara District

Tabel 2.7 Jumlah Kepala Dusun (Kadus), Kepala Urusan (Kaur), Badan Pertimbangan Desa (BPD) dan lainnya Menurut Desa/Kelurahan di Kecamatan Lebong Utara, 2015

Table Number of KADUS, KAUR and Other Servants in Village in Lebong Utara District, 2015

(Orang/Person)

Desa/ Kelurahan	Kadus/ RT	RW	Kaur/ Kasi	BPD/ LPM	Lainnya
(1)	(2)	(3)	(4)	(5)	(6)
Kel. Pasar Muara Aman	7	2	3	13	1
Kel. Kampung Jawa	13	4	3	12	1
Desa Kampung Muara Aman	3		3	7	1
Desa Kampung Dalam	2		3	5	1
Desa Talang Ulu	2		3	5	1
Desa Tunggang	3		3	5	1
Desa Nangai Amen	3		3	5	1
Desa Gandung	3		3	7	1
Desa Gandung Baru	2		3	5	1
Desa Lokasari	2		3	5	1
Desa Lebong Tambang	5		3	5	1
Desa Ladang Palembang	5		3	5	1
Jumlah/Total	50	6	36	79	12

Sumber : Kantor Kecamatan Lebong Utara
 Source : Office of Lebong Utara District

Tabel 2.8 Jumlah Kepala Dusun (Kadus), Kepala Urusan (Kaur) Badan Pertimbangan Desa (BPD) dan lainnya Menurut Tingkat Pendidikan di Kecamatan Lebong Utara, 2015

Table Number of KADUS, KAUR and Other Servants by Education Level in Lebong Utara District, 2015

(Orang/Person)

Tingkat Pendidikan <i>Education Level</i>	Jumlah <i>Total</i>
(1)	(2)
SD	-
SMP	69
SMA	98
D1	-
D2	-
D3	6
S1	-
S2	-
Jumlah/Total	173

Sumber : Kantor Kecamatan Lebong Utara
Source : *Office of Lebong Utara District*

BAB III

PENDUDUK DAN KETENAGAKERJAAN

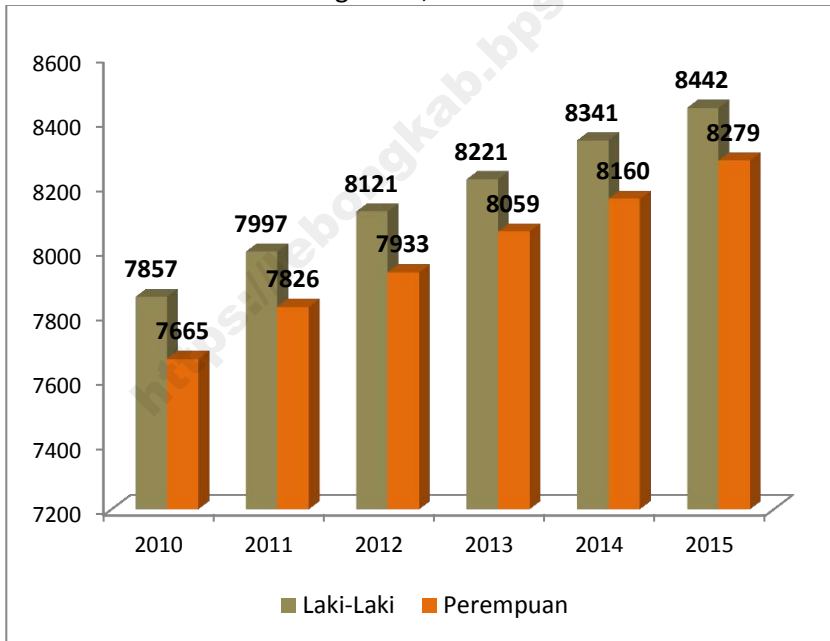
<https://lebongkab.bps.go.id>

BAB III PENDUDUK DAN KETENAGAKERJAAN

A. Penduduk

Tahun 2015, jumlah penduduk Kecamatan Lebong Utara sebanyak 16.721 jiwa dengan penduduk laki-laki sebanyak 8.442 jiwa dan penduduk perempuan sebanyak 8.279 jiwa dengan rasio 102,61.

Gambar 1. Grafik Perkembangan Jumlah Penduduk di Kecamatan Lebong Utara, 2010 – 2015



Keterangan :

Tahun 2010 : Data hasil Sensus Penduduk 2010

Tahun 2011 dst : Data hasil proyeksi penduduk nasional 2010 – 2035

B. Ketenagakerjaan

Penduduk di Kecamatan Lebong Utara memiliki pekerjaan yang cukup beragam. Hal ini dikarenakan heterogenitas masyarakat dari segi pendidikan, sosial, dan ekonomi.

Sektor pekerjaan yang hingga saat ini banyak mengundang tenaga kerja adalah kegiatan pertambangan emas. Mulai dari penggalan, pemisahan emas menggunakan “gelundung”, jual beli hasil pertambangan, hingga perdagangan emas. Di subsektor penggalan, di Kabupaten Lebong memiliki banyak wilayah penggalan seperti di Kecamatan Lebong Utara sendiri terdapat daerah tambang yang berada di Desa Lebong Tambang, dan Desa Ladang Palembang. Kemudian di subsektor pemisahan emas dengan menggunakan gelundung banyak dilakukan oleh sebagian besar penduduk, baik yang memiliki peralatan sendiri maupun dengan cara menyewa. Kegiatan yang seharusnya hanya boleh dilakukan di wilayah tambang, di kecamatan Lebong Utara masyarakatnya membangun di rumah masing-masing.

Tabel 3.1 Jumlah Penduduk Menurut Kecamatan dan Jenis Kelamin di Kabupaten Lebong, 2015¹
Table 3.1 Number of Population by District and Sex in Lebong Regency, 2015¹

(Jiwa)

Kecamatan <i>District</i>	Laki-Laki <i>Men</i>	Perempuan <i>Woman</i>	Jumlah* <i>Total</i>
(1)	(2)	(3)	(4)
Rimbo Pengadang	2 551	2 411	4 962
Topos	3 158	3 094	6 252
Lebong Selatan	7 643	7 305	14 948
Bingin Kuning	5 324	5 219	10 543
Lebong Tengah	5 508	5 355	10 863
Lebong Sakti	4 632	4 580	9 212
Lebong Atas	2 674	2 526	5 200
Padang Bano	2 916	2 365	5 281
Pelabai	3 716	3 517	7 233
Lebong Utara	8 442	8 279	16 721
Amen	3 889	3 789	7 678
Uram Jaya	2 748	2 758	5 506
Pinang Belapis	2 515	2 276	4 791
Jumlah/Total	55 716	53 474	109 190

¹ Angka Sementara Proyeksi Penduduk

Sumber : BPS Provinsi Bengkulu
 Source : BPS Bengkulu Province

Tabel 3.2 Jumlah Penduduk Kecamatan Lebong Utara, 2010 – 2015
Table 3.2 Number of Population in Lebong Utara District, 2010 - 2015

Tahun Years	Laki-Laki Men	Perempuan Woman	Jumlah Total
(1)	(2)	(3)	(4)
2010 ¹	7 857	7 665	15 522
2011 ²	7 997	7 826	15 823
2012 ²	8 121	7 933	16 054
2013 ²	8 221	8 059	16 280
2014 ²	8 341	8 160	16 501
2015 ²	8 442	8 279	16 721

¹) Hasil Sensus Penduduk 2010.

²) Angka Sementara hasil Proyeksi Penduduk

Sumber : BPS Provinsi Bengkulu
 Source : BPS Bengkulu Province

Tabel **Sumber Penghasilan Utama Dan Komoditas Utama Penduduk Menurut Desa/Kelurahan di Kecamatan Lebong Utara, 2015**
3.3
Table *Main Income and Primary Comodities of Mostly Population by Village in Lebong Utara District, 2015*

Desa/Kelurahan <i>villages</i>	Sumber Penghasilan Utama (Sektor)	Komoditas Utama
(1)	(2)	(3)
Kel. Pasar Muara Aman	Perdagangan	-
Kel. Kampung Jawa	Pertanian	Padi
Desa Kampung Muara Aman	Jasa	-
Desa Kampung Dalam	Perdagangan	-
Desa Talang Ulu	Pertanian	Padi
Desa Tunggang	Pertanian	Padi
Desa Nangai Amen	Pertanian	Padi, Ubi Kayu
Desa Gandung	Pertanian	Padi
Desa Gandung Baru	Pertanian	Padi
Desa Lokasari	Jasa	-
Desa Lebong Tambang	Pertambangan	Emas
Desa Ladang Palembang	Perkebunan	Kopi

Sumber : Kantor Kecamatan Lebong Utara
 Source : Office of Lebong Utara District

BAB IV

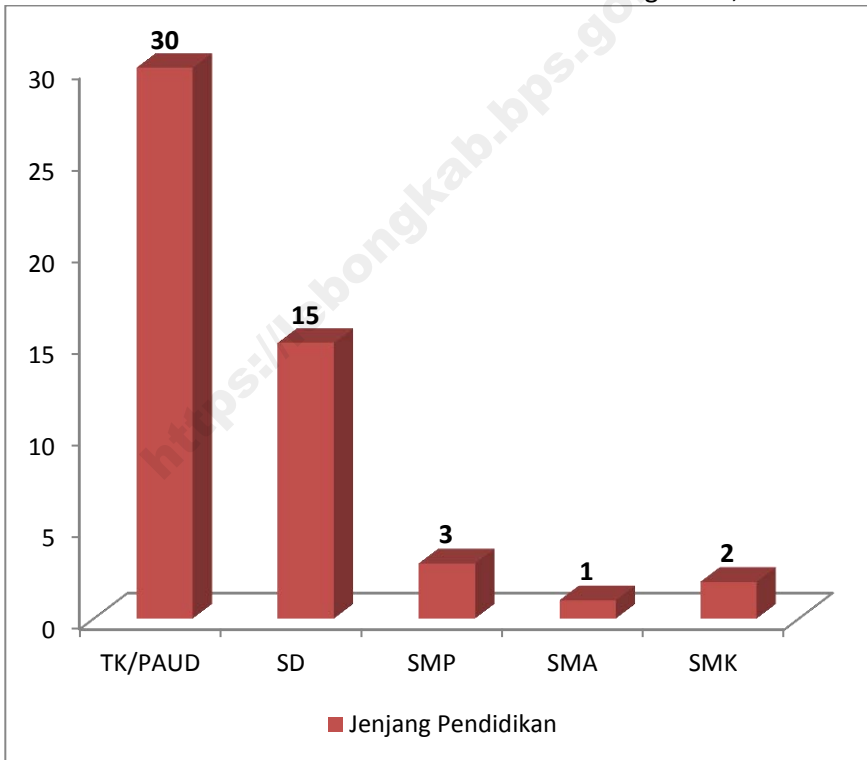
SOSIAL

<https://lebongkab.bps.go.id>

BAB IV. SOSIAL**1. Pendidikan**

Berdasarkan data Dinas Pendidikan Nasional Kabupaten Lebong, di Kecamatan Lebong Utara sudah ada sekolah dari TK/PAUD hingga SMA/SMK sebanyak 51 unit. Sekolah-sekolah ini tersebar di desa-desa dan kelurahan dalam Kecamatan Lebong Utara.

Gambar 2. Sarana Pendidikan di Kecamatan Lebong Utara, 2015*



*) Data Diknas Kab Lebong, 2015

Tersedianya sarana pendidikan yang cukup membantu peningkatan standar pendidikan masyarakat, apalagi dengan adanya sarana tersebut di dalam kecamatan, maka masyarakat tidak perlu jauh-jauh hingga keluar kecamatan untuk mengakses pendidikan yang tinggi.

Jumlah guru pun mengalami perubahan yang cukup signifikan dan pada umumnya mengalami penambahan. Dengan adanya penambahan jumlah guru ini diharapkan dapat meningkatkan kualitas mengajar sehingga rasio guru terhadap murid dapat mendekati ideal.

2. Kesehatan

Hingga tahun 2015 di Kecamatan Lebong Utara tercatat terdapat 1 sarana Puskesmas yang berada di Desa Kampung Muara Aman. Puskesmas ini merupakan Puskesmas rawat inap dengan standar rumah sakit mini. Selain itu terdapat 5 unit puskesmas pembantu, 18 unit posyandu, dan terdapat 4 unit Apotek.

Pada masing-masing fasilitas kesehatan ini telah didukung oleh tenaga kesehatan yang berada dalam pengawasan Puskesmas sebagai pusat layanan kesehatan di Kecamatan Lebong Utara. Jumlah seluruh tenaga kesehatan di Kecamatan Lebong Utara adalah sebanyak 31

orang. Untuk pelayanan kesehatan, di Kecamatan Lebong Utara sudah dibantu dengan dokter aktif di Puskesmas sebanyak 2 orang.

Layanan kesehatan secara gratis belum bisa diberikan kepada seluruh masyarakat di Kecamatan Lebong Utara. Hanya sebagian penduduk yang mendapat pelayanan berobat gratis melalui Jaminan Pemeliharaan Kesehatan pra bayar dalam bentuk Jamkesmas yakni sebanyak 4.902 orang dan 1.337 orang ditanggung dengan menggunakan fasilitas Jamkesda.

3. Keluarga Berencana

Di tahun 2015 terjadi terdapat pasangan usia subur sebanyak 3.164 pasangan dengan akseptor aktif sebanyak 2.299 pasangan. Artinya hanya sekitar 72,6 persen pasangan usia subur yang menjalankan program KB.

Pengguna alat kontrasepsi terbanyak pada metode PIL dan Suntik. Hal ini dikarenakan mudahnya akses mendapatkan alat kontrasepsi metode ini di bidan dan sarana kesehatan terdekat.

4. Keadaan Sosial

Kondisi sosial masyarakat di Kecamatan Lebong Utara cukup beragam dan mayoritas penduduk adalah berasal dari Suku Rejang. Beberapa suku yang telah menjadi bagian masyarakat Kecamatan Lebong Utara antara lain Suku Lembak, Jawa, Serawai, dan Batak. Keberadaan penduduk diluar Suku Rejang ini dikarenakan wilayah Kecamatan Lebong Utara adalah salah satu daerah di Kabupaten Lebong yang menjadi daerah sasaran transmigrasi yang salah satunya terdapat di Desa Ladang Palembang.

Sebagai mewujudkan partisipasi dalam kegiatan sosial kemasyarakatan, pemuda-pemuda di Kecamatan Lebong Utara telah membentuk karang taruna sebagai bagian meningkatkan keahlian dan keterampilan. Dalam tahun 2015, tercatat ada 8 organisasi karang taruna di Kecamatan Lebong Utara, dan 1 unit Panti Asuhan. Untuk organisasi sosial lainnya tidak ada laporan keberadaannya selama tahun 2015.

Sebagai sarana ibadah bagi umat Islam, di Kecamatan Lebong Utara sudah dibangun beberapa masjid dan sudah ada di setiap desa/kelurahan. Sedangkan bangunan ibadah bagi umat lainnya di Kecamatan Lebong Utara terdapat Gereja Katolik dan Gereja Protestan.

Di Kecamatan Lebong Utara saat ini sedang dikembangkan wisata alam Lobang Kacamata, dimana pengunjung pada waktu-waktu

tertentu diperbolehkan ikut memasuki lobang tambang emas tradisional yang berada di perut bumi atau melihat dari dekat proses penambangan emas secara tradisional.

<https://lebongkab.bps.go.id>

Tabel 4.1 Jumlah Sekolah Menurut Jenjang dan Statusnya pada Sekolah Dalam Naungan Dinas Pendidikan Kabupaten Lebong di Kecamatan Lebong Utara, 2015
Table 4.1 Number of School by Education Level and Status on Education Service of Lebong Regency In Lebong Utara District, 2015

(Unit)

Jenjang Pendidikan <i>Education Level</i>	Status Sekolah <i>School Status</i>		Jumlah <i>Total</i>
	Negeri <i>Public</i>	Swasta <i>Private</i>	
(1)	(2)	(3)	(4)
TK/PAUD	-	30	30
SD	13	2	15
SMP	2	1	3
SMA	1	0	1
SMK	1	1	2
Jumlah/Total			

Sumber : Dinas Pendidikan Nasional Kabupaten Lebong
 Source : *The National Education Service of Lebong Regency*

Tabel 4.2 Jumlah Murid, Guru dan Rasionya Menurut Jenjang Dalam Naungan Dinas Pendidikan Kabupaten Lebong di Kecamatan Lebong Utara, 2015
Table 4.2 Number of Student, Teachers, and Ratio of Teachers by Education Level and Status on Education Service of Lebong Regency In Lebong Utara District, 2015

(Orang/Person)

Jenjang Pendidikan <i>Education Level</i>	Murid <i>Student</i>		Guru <i>Teacher</i>		Rasio <i>Ratio</i>	
	Negeri	Swasta	Negeri	Swasta	Negeri	Swasta
	(1)	(2)	(3)	(4)	(5)	(6)
TK/PAUD		514		63		8,16
SD	1 823	42	160	12	11,39	3,50
SMP	496	180	60	9	8,27	20,00
SMA	-	-	-	-	-	-
SMK	270	263	21	20	12,86	13,15

Sumber : Dinas Pendidikan Nasional Kabupaten Lebong
 Source : The National Education Service of Lebong Regency

Tabel 4.3 Banyaknya Ruang Kelas dan Lulusan Menurut Status Sekolah di Sekolah Dalam Naungan Dinas Pendidikan Kabupaten Lebong di Kecamatan Lebong Utara, 2014-2015

Table Number of Class Room, and Fresh Graduate by Education Level on Education Service of Lebong Regency In Lebong Utara District, 2014-2015

Jenjang Pendidikan Education Level	Ruang Kelas (ruang) Class room (room)		Lulusan (orang) Graduate (people)	
	Negeri	Swasta	Negeri	Swasta
(1)	(2)	(3)	(4)	(5)
TK/PAUD	-	-	-	-
SD	88	5	292	0
SMP	25	4	248	19
SMA	18	-	164	-
SMK	10	9	-	70

Sumber : Dinas Pendidikan Nasional Kabupaten Lebong
Source : The National Education Service of Lebong Regency

Tabel 4.4 Jumlah Sekolah Menurut Jenjang dan Status Sekolah Pada Sekolah Dalam Naungan Kantor Kementerian Agama Kabupaten Lebong di Kecamatan Lebong Utara, 2015

Table Number of School by Level and Status on Religius Ministri of Lebong Regency In Lebong Utara District, 2015

(Buah/Unit)

Jenjang Pendidikan <i>Education Level</i>	Status Sekolah <i>School Status</i>		Jumlah <i>Total</i>
	Negeri <i>Public</i>	Swasta <i>Private</i>	
(1)	(2)	(3)	(4)
TK			
MI	1	2	3
MTS	1	0	1
MA	1	0	1

Sumber : Kantor Kementerian Agama Kabupaten Lebong
Source : Ministry of Religius Affairs Lebong Regency

Tabel 4.5 Jumlah Murid, Guru dan Rasionya Menurut Jenjang Pendidikan dan Status Sekolah Dalam Naungan Kantor Kementerian Agama Kabupaten Lebong di Kecamatan Lebong Utara, 2015

Table Number of Student, Teachers, and Ratio of Teachers by Education Level and Status on Religious Ministry of Lebong Regency In Lebong Utara District, 2015

(Orang/Person)

Jenjang Pendidikan <i>Education Level</i>	Murid <i>Student</i>		Guru <i>Teacher</i>		Rasio <i>Ratio</i>	
	Negeri <i>Public</i>	Swasta <i>Private</i>	Negeri <i>Public</i>	Swasta <i>Private</i>	Negeri <i>Public</i>	Swasta <i>Private</i>
	(1)	(2)	(3)	(4)	(5)	(6)
TK						
MI	198	219	16	18	12,38	12,17
MTS	308	0	15	0	20,53	0
MA	162	0	24	0	6,75	0

Sumber : Kantor Kementerian Agama Kabupaten Lebong
 Source : Ministry of Religious Affairs Lebong Regency

Tabel **Banyaknya Ruang Kelas dan Lulusan di Sekolah dalam Naungan Kantor Kementerian Agama Kabupaten Lebong Menurut Status Sekolah di Kecamatan Lebong Utara, 2015**

Table *Number of Class Room, and Fresh Graduade by Education Level on Religius Ministry of Lebong Regency In Lebong Utara District, 2015*

Jenjang Pendidikan <i>Education Level</i>	Ruang Kelas (ruang) <i>Class room (room)</i>		Lulusan (orang) <i>Graduate (people)</i>	
	Negeri <i>Public</i>	Swasta <i>Private</i>	Negeri <i>Public</i>	Swasta <i>Private</i>
(1)	(2)	(3)	(4)	(5)

TK

MI 20 12 58 22

MTS 11 - 94 -

MA 9 - 66 -

Sumber : Kantor Kementerian Agama Kabupaten Lebong
Source : Ministry of Religius Affairs Lebong Regency

Tabel 4.7 **Banyaknya Fasilitas Kesehatan Di Kecamatan Lebong Utara, 2015**
Table 4.7 Number of Health Facilities in Lebong Utara District, 2015

(Buah/Unit)	
Fasilitas Kesehatan <i>Health Facilities</i>	Jumlah <i>Total</i>
(1)	(2)
Rumah Sakit Umum	0
Rumah Sakit Swasta	0
Puskesmas	1
Puskesmas Pembantu*)	5
Puskesmas Keliling	0
Poskesdes *)	1
Posyandu	18
Apotek	4

*) Data merupakan keberadaan fasilitas

Sumber : Dinas Kesehatan Kabupaten Lebong
 Source : *The Public Health Service of Lebong Regency*

Tabel 4.8 **Banyaknya Tenaga Kesehatan di Kecamatan Lebong Utara, 2013-2015**
Table 4.8 *Number of Paramedic in Lebong Utara District, 2013-2015*

(Orang/Person)

Tenaga Kesehatan <i>Paramedic</i>	Jumlah/ <i>Total</i>		
	2013	2014	2015
(1)	(2)	(3)	(4)
Dokter Umum		2	2
Dokter Spesialis		0	0
Dokter Gigi		0	0
Sarjana Keperawatan		2	2
Paramedik Perawat		6	6
Bidan		5	6
Tenaga Kefarmasian		0	2
Tenaga Gizi		2	2
Sarjana Kesehatan Masyarakat		5	7
Sarjana Sanitasi		0	2
Tenaga Teknis Medis		0	0
Fisioterapis		0	2
Jumlah/<i>Total</i>		22	31

Sumber : Dinas Kesehatan Kabupaten Lebong
Source : The Public Health Service of Lebong Regency

Tabel 4.9 Jumlah Peserta Jaminan Pemeliharaan Kesehatan Pra Bayar di Kecamatan Lebong Utara, 2012-2015
Number of Participants Pre-Paid Health Insurance in Lebong Utara District, 2012-2015

(Orang/Person)

Tahun <i>Years</i>	Jamsostek	Askeskin/ Jamkesmas	Lainnya (Jamkesda)	Jumlah
(1)	(2)	(3)	(4)	(5)
2014	815	4 902	1 337	7 054
2015	-	4 902	1 337	6 239

Sumber : Dinas Kesehatan Kabupaten Lebong
 Source : The Public Health Service of Lebong Regency

Tabel Jumlah Pasangan Usia Subur(PUS), Akseptor Aktif dan Akseptor Baru di Kecamatan Lebong Utara, 2012-2015

Table 4.10 *Number of Fertile Couples, Active User, and New Users of Family Planning in Lebong Utara District, 2012-2015*

Uraian <i>Description</i>	(Pasangan/Couple)	
	Jumlah/Total	
	2014	2015
(1)	(2)	(3)
Pasangan Usia Subur	2 418	3 164
Akseptor Aktif	1 997	2 299
Persentase Terhadap PUS (%)	82,59	72,6
Akseptor Baru	793	757

Sumber : BPMPP dan KB Kabupaten Lebong
 Source : BPMPP and KB of Lebong Regency

Tabel 4.11 Jumlah Pasangan Usia Subur (PUS) Peserta Keluarga Berencana Menurut Metode Kontrasepsi di Kecamatan Lebong Utara, 2012-2015

Table Number of Fertile Couple of Family Planning Member by Contraception Method in Lebong Utara District, 2012-2015

Metode Kontrasepsi (Contraception Method)	Jumlah/Total	
	2014	2015
(1)	(2)	(3)
IUD	236	192
PIL	717	801
KONDOM	120	497
OV	0	0
MOW	18	20
MOP	6	6
SUNTIK	1 004	730
IMPLAN	261	203
Jumlah/Total	2 362	2 449

Sumber : BPMPP dan KB Kabupaten Lebong
 Source : BPMPP and KB of Lebong Regency

Tabel 4.12 Jumlah Tempat Pelayanan Keluarga Berencana di Kecamatan Lebong Utara, 2015
Table 4.12 Number of Family Planning Service in Lebong Utara District, 2015

(Buah/Unit)	
Uraian <i>Description</i>	Jumlah <i>Total</i>
(1)	(2)
Posyandu	12
Sub PPKB	50
PPKB	12
Klinik	1

Sumber : BPMPP dan KB Kabupaten Lebong
Source : BPMPP and KB of Lebong Regency

Tabel 4.13 Jumlah Penyandang Masalah Kesejahteraan Sosial di Kecamatan Lebong Utara, 2015
Table 4.13 Number of People with Social Properously Problem in Lebong Utara District, 2015

(Orang/Person)

Jenis Masalah Kesejahteraan Sosial (Social Properously Problem)	Jumlah/ Total
(1)	(2)
Keluarga Fakir Miskin	4 202
Keluarga Berumah Tak Layak Huni	14
Lansia Terlantar	257
Lansia Korban Tindak Kekerasan	0
Pekerja Migran Terlantar	0
Masyarakat Tinggal di daerah Rawan Bencana	0
Korban Bencana Alam	1
Korban Bencana Sosial/Pengungsi	28
Wanita Rawan Sosial Ekonomi	56
Wanita Korban Tindak Kekerasan	0
Balita Terlantar	0
Anak Terlantar	0
Anak Korban Tindak Kekerasan	0
Anak Nakal	0
Anak Jalanan	0
Anak Cacat	4
Penyandang Cacat	40
Tuna Susila	0
Bekas Narapidana	23
Korban Penyalahguna Napza	0
Bekas Penderita Penyakit Kronis	0
Keluarga Bermasalah Sosial Psikologis	0
Pengidap HIV/AIDS	0

Sumber : Dinsosnakertrans Kabupaten Lebong

Source : Office of Social, Manpower, Transmigration of Lebong Regency

Tabel **Banyaknya Pekerja Sosial di Kecamatan Lebong Utara, 2009-2013**
Table **4.14** *Number of Social Worker in Lebong Utara District, 2009-2013*

(Orang/Person)

Tahun Years (1)	Jumlah Total (2)
2012	11
2013	11
2014	7
2015	2

Sumber Dinsosnakertrans Kabupaten Lebong
 Source : *Office of Social, Manpower, Transmigration of Lebong Regency*

Tabel **Jumlah Panti Asuhan, Organisasi Sosial dan Karang Taruna di Kecamatan Lebong Utara, 2015**
Table **4.15** *Number of Orphanages, Social Organizations and Youth Associations in Lebong Utara District, 2015*

(Buah/Unit)

Uraian <i>Description</i>	Jumlah <i>Total</i>
(1)	(2)
Panti Asuhan	1
Organisasi Sosial	-
Karang Taruna	8

Sumber Dinsosnakertrans Kabupaten Lebong
Source : *Officet of Social, Manpower, Transmigration of Lebong Regency*

Tabel **Banyaknya Tenaga BABINSA dan BABINKAMTIBMAS di Kecamatan Lebong Utara, 2015**
Table **4.16** *Number of BABINSA and BABINKAMTIBMAS in Lebong Utara District, 2015*

(Orang/Person)	
Uraian <i>Description</i>	Jumlah <i>Total</i>
(1)	(2)

BABINSA

BABINKAMTIBMAS

Catatan : Babinsa masih gabung dengan kecamatan rimbo pengadang

Sumber : Kantor Kecamatan Lebong Utara
 Source : Lebong Utara District Office

Tabel 4.17 Jumlah Tempat Ibadah Menurut Desa/Kelurahan di Kecamatan Lebong Utara, 2015
Table 4.17 Number of Religious Facilities by Village/Ward in Lebong Utara District, 2015

(Buah/Unit)

Desa/Kelurahan <i>Village</i>	Masjid <i>Masjid</i>	Mushola <i>Mushola</i>	Lainnya <i>Others</i>
(1)	(2)	(3)	(4)
Kel. Pasar Muara Aman	2	3	2*
Kel. Kampung Jawa	1	5	-
Desa Kampung Muara Aman	1	2	-
Desa Kampung Dalam	1	-	-
Desa Talang Ulu	1	-	-
Desa Tunggang	1	3	-
Desa Nangai Amen	1	2	-
Desa Gandung	2	1	-
Desa Gandung Baru	1	-	-
Desa Lokasari	1	-	-
Desa Lebong Tambang	1	7	-
Desa Ladang Palembang	1	2	-

*) lainnya : Gereja kristen 1 unit, dan Gereja Katolik 1 unit

Sumber : Kantor Kecamatan Lebong Utara
Source : Office of Lebong Utara District

Tabel Jumlah Lembaga Non Profit Menurut
Desa/Kelurahan di Kecamatan Lebong Utara,
4.18 2015
Table Number of Non Profit Institutions by Village in
 Lebong Utara District, 2015

(Buah/Unit)

Desa/Kelurahan <i>Village</i>	Jenis * <i>Kind</i>	Jumlah <i>Total</i>
(1)	(2)	(3)
Kel. Pasar Muara Aman	a	2
Kel. Kampung Jawa	a	2
Desa Kampung Muara Aman	a	2
Desa Kampung Dalam	a	2
Desa Talang Ulu	f	3
Desa Tunggang	d	2
Desa Nangai Amen	a	2
Desa Gandung	a	2
Desa Gandung Baru	a	2
Desa Lokasari	a	2
Desa Lebong Tambang	a	2
Desa Ladang Palembang	a	2

*Ket * a) Org Kemasyarakatan; b) Org sosial; c) Org Profesi; d) Perkumpulan Sosial/Masyarakat/Olahraga/Hobi; e) LSM; f) Lembaga Keagamaan; g) Org Bantuan Kemanusiaan/Beasiswa*

Sumber : Kantor Kecamatan Lebong Utara
 Source : Office of Lebong Utara District

Tabel 4.19 **Objek Wisata dan Cagar Budaya di Kecamatan Lebong Utara, 2015**
Table 4.19 Tour Object and Pledge Culture Object in Lebong Utara District, 2015

(Km)	
Uraian <i>Description</i>	Lokasi <i>Location</i>
(1)	(2)
Lobang Kacamata (Lokasi Tambang Emas)	Desa Lebong Tambang
Keramat Ulau Dues (Wisata religi)	Desa Tunggang

Sumber : Dinas Perhubungan dan Parnsribud Kabupaten Lebong
Source : The Transportation, Culture, art and Tourism Service of Lebong Regency

Tabel Jumlah Kelompok Kesenian di Kecamatan Lebong Utara, 2015
Table 4.20 Number of Art Group in Lebong Utara District, 2015

(Kelompok/Group)	
Uraian <i>Description</i>	Jumlah <i>Total</i>
(1)	(2)
Sanggar	4
Musik	-
Orgen Tunggal	7
Lainnya	-

Sumber : Dinas Perhubungan dan Parnsibud Kabupaten Lebong
 Source : *The Transportation, Culture, art and Tourism Service of Lebong Regency*

BAB V

PERTANIAN

<https://lebongkab.bps.go.id>

BAB V. PERTANIAN

Di tahun 2015 terdapat 46 kelompok tani pemula dengan total anggota sebanyak 1.150 orang dan bergabung dalam 12 Gapoktan (gabungan kelompok tani) dengan total anggota sebanyak 1.168 orang.

Dalam rangka pembinaan, para petani juga mendapatkan dukungan dari Dinas Pertanian Kabupaten Lebong dengan menurunkan tenaga Penyuluh Pertanian Lapangan (PPL). Saat ini ada 17 orang Penyuluh Pertanian Lapangan di wilayah Kecamatan Lebong Utara yang berasal dari 5 orang PNS/Fungsional dan 5 orang Tenaga Kontrak baik kontrak pusat maupun kontrak daerah, dan 1 orang tenaga penyuluh swakarsa.

Tidak banyak masyarakat di Kecamatan Lebong Utara yang berusaha di sektor pertanian khususnya Padi Sawah. Pada tahun 2015, hanya sekitar 381 hektar luas sawah yang panen dengan produksi 2.080 Ton padi GKP. Terbanyak kasawan persawahan di Kecamatan Lebong Utara berada di Desa Tunggang, dan Desa Nangai Amen.

Selama tahun 2015, terdapat 96 ekor sapi dan 20 ekor kambing yang dipotong dan dilaporkan di Dinas Peternakan. Untuk kegiatan budidaya perikanan, terdapat 18 rumah tangga yang melakukan budidaya ikan di kolam dan 864 rumah tangga melakukannya di areal persawahan (mina padi).

Untuk tanaman buah di Kecamatan Lebong Utara, tidak ada laporan dari Dinas Pertanian dan Tanaman Pangan Kabupaten Lebong sehingga tidak bisa ditampilkan.

Tahun 2015, tercatat 15 unit penggilingan padi (Heler) yang tersebar di 7 desa/kelurahan. Terbanyak berada di Kelurahan Kampung Jawa (4 unit).

<https://lebongkab.bps.go.id>

Tabel 5.1 Jumlah Kelompok Tani Menurut Kelasnya di Kecamatan Lebong Utara, 2015
Table 5.1 Number of Farmer Groups by Classes in Lebong Utara District, 2015

(Kelompok/Groups)

Uraian <i>Description</i>	Jumlah <i>Total</i>
(1)	
Kelas Kelompok Tani	
• Pemula	46
• Lanjut	0
• Madya	0
• Utama	0
Total Anggota (Orang)	1 150

Sumber : Badan Pelaksana Penyuluhan Pertanian, Perikanan dan Kehutanan (BP4K) Kabupaten Lebong
Source : BP4K of Lebong Regency

Tabel 5.2 Jumlah Gabungan Kelompok Tani di Kecamatan Lebong Utara, 2015
Table 5.2 Number of Cluster Farmer Groups in Lebong Utara District, 2015

(Kelompok/Groups)	
Uraian <i>Description</i>	Jumlah <i>Total</i>
(1)	(2)
Jumlah Gapoktan	12
Jumlah Kelompok yang Bergabung	46
Total Anggota	1 168

Sumber : Badan Pelaksana Penyuluhan Pertanian, Perikanan dan Kehutanan (BP4K) Kabupaten Lebong
Source : BP4K of Lebong Regency

Tabel 5.3 Jumlah Tenaga Penyuluhan Pertanian Lapangan (PPL) di Kecamatan Lebong Utara, 2015
Table 5.3 Number of Agricultural Extension Worker in Lebong Utara District, 2015

		(Orang/Person)
Uraian <i>Description</i>	Jumlah <i>Total</i>	
(1)	(2)	
Fungsional*	5	
PNS*	5	
Kontrak	Pusat	0
	Daerah	5
Penyuluh Swakarsa	2	

**Pegawai PNS juga Fungsional*

Sumber : Badan Pelaksana Penyuluhan Pertanian, Perikanan dan Kehutanan (BP4K) Kabupaten Lebong
Source : BP4K of Lebong Regency

Tabel 5.4 Luas Panen, Produksi Padi Sawah dan Sawah Ladang di Kecamatan Lebong Utara, 2014 – 2015
Table 5.4 Harvested Area, Production of Wet Land Paddy and Dry Land Paddy in Lebong Utara District, 2014 - 2015

Jenis Padi <i>Kind of Paddy</i>	Tahun <i>Years</i>	Luas Panen (Ha) <i>Harvested Area (Ha)</i>	Produksi (Ton) <i>Production (Ton)</i>
(1)	(2)	(3)	(4)
Padi Sawah <i>Wet Land</i>	2014	381	1 869
	2015	381	2 080
Padi Ladang, <i>Dry Land</i>	2014	0	0
	2015	0	0

**Data tahun 2014 tidak tersedia*

Sumber : Dinas Pertanian dan Ketahanan Pangan Kabupaten Lebong
Source : *Agriculture and Food Security Service of Lebong Regency*

Tabel 5.5 Luas Panen dan Produksi Palawija Menurut Jenis Palawija di Kecamatan Lebong Utara, 2015
Table 5.5 Harvested Area and Production of Palawija By Kind of Palawija in Lebong Utara District, 2015

Jenis Palawija <i>Kind of Palawija</i>	Luas Panen (Ha) <i>Harvested Area (Ha)</i>	Produksi (Ton) <i>Production (Ton)</i>
(1)	(2)	(3)
Jagung	1	8
Ubi Kayu	12	464
Ubi Jalar	1	9
Kacang Tanah	-	-
Kedelai	-	-
Kacang Hijau	-	-

Sumber : Dinas Pertanian dan Ketahanan Pangan Kabupaten Lebong
 Source : Agriculture and Food Security Service of Lebong Regency

Tabel 5.6 Banyaknya Ternak yang di potong di Kecamatan Lebong Utara, 2015
Table Livestock Slaughtered in Lebong Utara District, 2015
 (Ekor/Pcs)

Jenis Ternak <i>Type of Livestock</i>	Jumlah <i>Total</i>
(1)	(2)
Sapi Potong	96
Kerbau	-
Kambing	20
Domba	-
Babi	-
Ayam Buras	-
Ayam Pedaging	-
Jumlah	106

Sumber : Dinas Perikanan dan Peternakan Kabupaten Lebong
 Source : Office of Fisheries and Livestock Lebong Regency

Tabel 5.7 Luas Panen dan Produksi Usaha Perikanan Darat di Kecamatan Lebong Utara, 2015
Table 5.7 Cultured Areal and Production of Inland Fisheries in Lebong Utara District, 2015

(Ha-Ton)

Jenis Usaha <i>Type of Business</i>	Rumah Tangga <i>Household</i>	Produksi (Ton) <i>Production</i>
(1)	(2)	(3)

Budidaya

1. Kolam	18	-
2. Sawah/Mina Padi	864	-

Penangkapan

1. Kolam	-	104
2. Sawah/Mina Padi	-	182

Sumber : Dinas Perikanan dan Peternakan Kabupaten Lebong
 Source : *The Fisheries and Livestock Service of Lebong Regency*

Tabel 5.8 Luas Panen dan Produksi Tanaman Buah di Kecamatan Lebong Utara, 2015
Table 5.8 Harvested Area and Production of Fruits Plant in Lebong Utara District, 2015

Tanaman Buah	Tanaman yang menghasilkan (pohon)	Produksi (Ton)	Luas Tanam yang Menghasilkan (Ha)
(1)	(2)	(3)	(4)
Alpoklat			
Belimbing			
Durian			
Jambu Biji			
Jambu Air			
Jeruk Siam/Keprok			
Mangga			
Manggis			
Nangka/Cempedak			
Pepaya			
Pisang			
Rambutan			
Salak			
Sawo			
Sukun			
Petai			
Jengkol			

Sumber : Dinas Pertanian dan Ketahanan Pangan Kabupaten Lebong
Source : Office of Agriculture and food Lebong Regenc

Tabel **Jumlah Tempat Penggilingan Padi Menurut**
Desa/Kelurahan di Kecamatan Lebong Utara, 2014
Table **5.9** *Number of Rice Milling Unit by Village/Ward in*
Lebong Utara District, 2014

(Unit)

Desa/Kelurahan <i>Village</i>	Jumlah <i>Total</i>
(1)	(2)
Kel. Pasar Muara Aman	1
Kel. Kampung Jawa	4
Desa Kampung Muara Aman	0
Desa Kampung Dalam	0
Desa Talang Ulu	2
Desa Tunggang	3
Desa Nangai Amen	3
Desa Gandung	0
Desa Gandung Baru	1
Desa Lokasari	0
Desa Lebong Tambang	0
Desa Ladang Palembang	1
Jumlah	15

Sumber : Kantor Kecamatan Lebong Utara
Source : *Office of Lebong Utara District*

BAB VI

PERINDUSTRIAN, PERTAMBANGAN DAN ENERGI

<https://lebongkab.bps.go.id>

BAB VI. PERINDUSTRIAN, PERTAMBANGAN DAN ENERGI

1. Perindustrian

Kegiatan usaha sebagian penduduk Kecamatan Lebong Utara yang terdata oleh Dinas Koperasi dan UKM Kabupaten Lebong selama tahun 2015 terdiri atas 67 usaha mikro, 324 usaha kecil, dan 1 usaha menengah.

2. Pertambangan

Untuk kegiatan pertambangan, Kecamatan Lebong Utara memiliki potensi pertambangan emas yang sudah ada sejak Pendudukan Belanda di Lebong. Hingga saat ini di Desa Lebong Tambang yang dikenal dengan Lobang Kacamata merupakan kawasan pertambangan yang aktif. Sampir seluruh penduduk di Desa Lebong Tambang menggantungkan hidupnya dari usaha pertambangan baik menambang secara langsung ataupun menjadi pengolah emas dengan menggunakan glundung yang dibangun disekitar rumah.

3. Energi

Dalam pemanfaatan energi, sebagian besar penduduk di Kecamatan Lebong Utara sudah merasakan perkembangan dan

pemanfaatan energi listrik yang bersumber dari PLN. Dan untuk kegiatan memasak, sebagian besar penduduk sudah menggunakan gas elpiji sebagai bahan bakar, namun beberapa diantaranya masih tetap menggunakan kayu sebagai bahan bakar.

<https://lebongkab.bps.go.id>

Tabel 6.1 Jumlah Usaha Mikro Menurut Jenis Usaha di Kecamatan Lebong Utara, 2014
Table 6.1 Number of Micro Business by Tipe in Lebong Utara District, 2014

Jenis Usaha <i>Kind of Business</i>	Jumlah <i>Total</i>
(1)	(2)
Perdagangan	0
Usaha Non Pertanian	0
Usaha Pertanian	65
Aneka Jasa	2
Jumlah/Total	67

Sumber : Dinas Koperasi UKM dan Perindag Kabupaten Lebong
 Source : Koperasi UKM and Perindag Service of Lebong Regency

Tabel 6.2 Jumlah Usaha Kecil Menurut Jenis Usaha di Kecamatan Lebong Utara, 2014
Table 6.2 Number of Small Business by Tipe in Lebong Utara District, 2014

Jenis Usaha <i>Kind of Business</i>	Jumlah <i>Total</i>
(1)	(2)
Perdagangan	285
Usaha Non Pertanian	18
Usaha Pertanian	0
Aneka Jasa	21
Jumlah/Total	324

Sumber : Dinas Koperasi UKM dan Perindag Kabupaten Lebong
 Source : Koperasi UKM and Perindag Service of Lebong Regency

Tabel 6.3 Jumlah Usaha Menengah dan Besar Menurut Jenis Usaha di Kecamatan Lebong Utara, 2014
Table 6.3 Number of Medium and Big Business by Tipe in Lebong Utara District, 2014

Jenis Usaha <i>Kind of Business</i>	Jumlah <i>Total</i>
(1)	(2)
Perdagangan	-
Usaha Non Pertanian	-
Usaha Pertanian	1
Aneka Jasa	-
Jumlah/Total	1

Sumber : Dinas Koperasi UKM dan Perindag Kabupaten Lebong
 Source : *Koperasi UKM and Perindag Service of Lebong Regency*

Tabel 6.4 Bahan Bakar yang Digunakan Sebagian Besar Masyarakat Menurut Desa/Kelurahan di Kecamatan Lebong Utara, 2014
Table 6.4 Fuels Used Most of The Population by Village in Lebong Utara District, 2014

Desa/kelurahan <i>Village</i>	LPG	Minyak Tanah/ Kerosene	Kayu Bakar/ Firewood	Lainnya (batu bara, arang dll)/Other
(1)	(2)	(3)	(4)	(5)
Kel. Pasar Muara Aman	√	-	-	-
Kel. Kampung Jawa	√	-	-	-
Desa Kampung Muara Aman	√	-	-	-
Desa Kampung Dalam	√	-	-	-
Desa Talang Ulu	√	-	-	-
Desa Tunggang	√	-	-	-
Desa Nangai Amen	√	-	√	-
Desa Gandung	√	-	√	-
Desa Gandung Baru	√	-	-	-
Desa Lokasari	√	-	-	-
Desa Lebong Tambang	√	-	-	-
Desa Ladang Palembang	√	-	√	-

Sumber : Kantor Kecamatan Lebong Utara
 Source : Office of Lebong Utara District

BAB VII

PERDAGANGAN, TRANSPORTASI DAN KOMUNIKASI

<https://lebongkab.bps.go.id>

BAB VII. PERDAGANGAN, TRANSPORTASI DAN KOMUNIKASI

A. PERDAGANGAN

Sebagai pusat perekonomian di Kabupaten Lebong, Kecamatan Lebong Utara banyak terdapat tempat-tempat usaha baik berupa pasar maupun berupa toko ataupun warung.

Di Kecamatan Lebong Utara sudah terdapat pasar permanen yang kegiatan perdagangannya sudah dilakukan setiap hari.

B. TRANSPORTASI

Sarana transportasi di Kecamatan Lebong Utara sangat mudah diakses. Hal ini dikarenakan lalu lalang kendaraan pasti akan melewati Kecamatan Lebong Utara baik itu moda transportasi dalam kota maupun antar kota. Moda transportasi dalam kota tersedia kendaraan ojek motor, ojek motor gandeng, angkutan mobil trayek dalam kota, angkutan mobil antar kota (travel).

C. KOMUNIKASI

Di Kecamatan Lebong Utara sudah memiliki jalur telepon PSTN dari PT Telkom. Untuk telepon selular, di beberapa lokasi dalam Kecamatan ini pun tampak beberapa BTS dari beberapa operator selular, yang artinya akses telepon bergerak (selular) sudah sangat mudah.

<https://lebongkab.bps.go.id>

Tabel 7.1 Jumlah Usaha di Kecamatan Lebong Utara, 2015
Table Number of Business in the Lebong Utara, 2015

(unit)

Jenis Usaha <i>Kind of Business</i>	Jumlah <i>Total</i>
(1)	(2)
Depot Air Minum	8
Depot Kayu	-
Pangkalan Elpiji	1
Jual Beli Hasil Bumi	5
Toko Bangunan	3
Jasa Pemborong	-
Jumlah/Total	17

Sumber : Kantor Kecamatan Lebong Utara
Source : Office of Lebong Utara District

Tabel 7.2 Keberadaan Sarana Perdagangan Menurut Jenis di Kecamatan Lebong Utara, 2015
Table 7.2 Number of Trade Facility by Kind in Lebong Utara District, 2015

(Unit)

Jenis Sarana <i>Kind of Service</i>	Jumlah Sarana <i>Total</i>
(1)	(2)
Pasar Permanen	1
Pasar/Pekan	0
Mini Market	0
Warung/Toko/Kedai	1 751
Restoran/Rumah Makan	28

Sumber : Dinas Koperasi UKM dan Perindag Kabupaten Lebong
 Source : *Koperasi UKM and Perindag Service of Lebong Regency*

BAB VIII

KEUANGAN

<https://lebongkab.bps.go.id>

BAB VIII. KEUANGAN

Penerimaan pajak khususnya Pajak Bumi dan Bangunan sebagaimana yang diatur dalam Peraturan Pemerintah Nomor 55 Tahun 2005 tentang Dana Perimbangan, bahwa 64,8 persen dari penerimaan Pajak Bumi dan Bangunan akan kembali ke kabupaten/kota yang bersangkutan. Artinya besar kecilnya penerimaan PBB dari Kabupaten Lebong akan mempengaruhi besar kecilnya dana bagi hasil yang akan dikucurkan ke Kabupaten Lebong.

Sejak tahun 2014, pengelolaan Pajak Bumi dan Bangunan sudah dikembalikan ke daerah dalam hal ini Dinas Pendapatan dan Pengelolaan Keuangan dan Aset Daerah yang sebelumnya masih dikelola oleh Kantor Pelayanan Pajak. Dengan pengelolaan pajak langsung dilaksanakan oleh daerah, diharapkan daerah akan mampu mengelola sendiri target dan realisasi penerimaan pajak tahunan khususnya dari penerimaan Pajak Bumi dan Bangunan.

Pada tahun 2015, jumlah wajib pajak (PBB) di Kecamatan Lebong Utara sebanyak 4.262 wajib pajak. Terbanyak jumlah wajib pajak berada di Kelurahan Kampung Jawa yakni sebanyak 694 wajib pajak dan terendah di Desa Kampung Dalam sebanyak 161 wajib pajak.

Target penerimaan pajak tahun 2015 adalah sebesar Rp. 284.361.625, dengan realisasi penerimaan sebesar Rp. 244.595.121 atau 86,02 %. Realisasi tertinggi sebesar 100% terjadi di desa Kampung Dalam dan Desa Tunggang. Sedangkan realisasi terendah di desa Nangai Amen sebesar 2,32 %.

<https://lebongkab.bps.go.id>

Tabel 8.1 Jumlah Wajib Pajak di Kecamatan Lebong Utara, 2015
Table Taxpayers in Lebong Utara District, 2015

Desa/Kelurahan <i>Village</i>	Wajib Pajak <i>Taxpayer</i>
(1)	(2)
Kel. Pasar Muara Aman	371
Kel. Kampung Jawa	694
Desa Kampung Muara Aman	401
Desa Kampung Dalam	161
Desa Talang Ulu	304
Desa Tunggang	417
Desa Nangai Amen	403
Desa Gandung	388
Desa Gandung Baru	216
Desa Lokasari	171
Desa Lebong Tambang	474
Desa Ladang Palembang	262
Jumlah/Total	4 262

Sumber : Dinas Pendapatan, Pengelolaan Keuangan dan Aset Daerah Kabupaten Lebong
Source : Revenue, Finance and Asset Management Service of Lebong Regency

Tabel 8.2 Target Pajak Bumi dan Bangunan di Kecamatan Lebong Utara, 2015
Table 8.2 Target of Land and Building Tax in Lebong Utara District, 2015

Desa/Kelurahan <i>Village</i>	Target Pajak <i>Target of Revenue</i>
(1)	(2)
Kel. Pasar Muara Aman	28 328 800
Kel. Kampung Jawa	23 031 645
Desa Kampung Muara Aman	10 651 545
Desa Kampung Dalam	2 359 614
Desa Talang Ulu	4 459 272
Desa Tunggang	9 117 127
Desa Nangai Amen	6 018 482
Desa Gandung	4 680 078
Desa Gandung Baru	3 621 110
Desa Lokasari	3 854 442
Desa Lebong Tambang	6 832 739
Desa Ladang Palembang	181 406 771
Jumlah/Total	284 361 625

Sumber : Dinas Pendapatan, Pengelolaan Keuangan dan Aset Daerah Kabupaten Lebong
Source : Revenue, Finance and Asset Management Service of Lebong Regency

Tabel 8.3 Realisasi Pajak Bumi dan Bangunan di Kecamatan Lebong Utara, 2015
Table 8.3 Realization of Land and Building Tax in Lebong Utara District, 2015

Desa/Kelurahan <i>Village</i>	Realisasi Pajak <i>Realisation of Revenue</i>
(1)	(2)
Kel. Pasar Muara Aman	19 703 917
Kel. Kampung Jawa	15 453 251
Desa Kampung Muara Aman	6 455 426
Desa Kampung Dalam	2 359 614
Desa Talang Ulu	1 328 974
Desa Tunggang	9 117 127
Desa Nangai Amen	139 485
Desa Gandung	2 341 957
Desa Gandung Baru	2 728 558
Desa Lokasari	2 921 530
Desa Lebong Tambang	2 997 390
Desa Ladang Palembang	179 047 892
Jumlah/Total	244 595 121

Sumber : Dinas Pendapatan, Pengelolaan Keuangan dan Aset Daerah Kabupaten Lebong
 Source : *Revenue, Finance and Asset Management Service of Lebong Regency*

DATA

MENCERDASKAN BANGSA



**BADAN PUSAT STATISTIK
KABUPATEN LEBONG**

Jalan Jalur Dua Komplek Perkantoran Tubei - Lebong

Telp (0738) 2200032

website : <http://lebongkab.bps.go.id>; e-mail : bps1707@bps.go.id