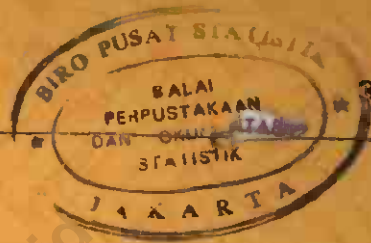


33240.150

LABEL SEMENTARA
SENSUS BARANG 2014

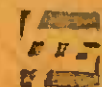
Ruang	ID	Lokasi	Petugas
B2309	121.0191.8531-1	KEC II	RUC

Kec. Kota Kendal D.A.



KECAMATAN
KOTA KENDAL
DALAM ANGKA
1985

315.598
Kec.
Knd.
Biro Pusat Statistik

Oleh:
Mantis Kec. Kota Kendal
KABUPATEN  KENDAL
PROPINSI JAWA TENGAH



3324A 8617

KECAMATAN KOTA KENDAL DALAM ANGKA 1985



Oleh :

Mantis Kec. Kota Kendal

KABUPATEN



KENDAL

PROPINSI JAWA TENGAH


SALURAN CAHAY KOTA KENDAL .

Penerbitan buku " KECAHAYAN KOTA KENDAL DALAM -
ALOKA TAHUN 1985 " adalah merupakan salah satu -
langkah didalam upaya menyajikan perwujudan Pamba -
ngunan dalam wilayah Kecamatan Kota Kendal th.1985.

Dengan angka Statistik akan lebih memuahkan -
kepada para pembaca mengetahui apa sebenarnya yang -
dibangun didalam wilayah ini dan bagaimana hasil -
hasil yang dicapai.

Suatu data Statistik juga merupakan suatu tolok-
ukuran akan keberhasilan pembangunan , namun juga -
sangat fundamental sebagai bahan perencanaan dimasa-
masa yang akan datang.

Harapan kami , marilah dengan apa yang telah
dicapai dalam kurun waktu ini lebih kita tingkatkan -
semangat membangun didalam pelaksanaan pelita-pelita-
selanjutnya , sehingga pembangunan manusia seutuhnya-
yang penuh dengan kemakmuran dan keadilan sebagaimana
yang dicita-citakan bangsa Indonesia dalam Pembukaan
UUD. 1945 bisa terwujud.



KATA PENGANTAR

Dengan rasa syukur kami panjatkan kehadiran Tuhan - yang Maha Kuasa atas taufik dan ridhonya bahwa penerbitan Publikasi "KECAHATAN MALIH ANGGKA TAHUN 1985" dapat tersusun .

Selanjutnya atas berhasilnya penerbitan publikasi ini tidak lepas berkat kerja sama serta partisipasi yang baik dari semua pihak.

Maka dalam kesempatan ini kami menyampaikan ucapan-banyak terima kasih kepada yang terhormat :


- 1 . Bp. Camat Kota Kendal beserta staffnya yang telah membantu hingga terbitnya buku ini .
- 2 . Bp. Kepala Kantor Statistik Kabupaten Kendal atas-petunjuk dan saran atas penyusunan buku ini.
- 3 . Kepala Dinas / Instansi / Jawatan tingkat Kecamatan-Kota Kendal yang telah berpartisipasi memberikan batanya.

Akhirnya kami menyadari bahwa dalam penerbitan - publikasi ini masih banyak kekurangan , oleh karena itu kami sangat mengharapkan kritik dan saran yang bersifat membangun untuk perbaikan penyusunan publikasi untuk tahun - tahun berikutnya.

Semoga buku ini bermanfaat bagi semua pihak yang membutuhkan , Amin .

Kendal , 11 Juli 1985.

MANTRI STATISTIK KEC. KENDAL


TUGAYONO
NIP / 340.007.153.

D A F T A R I S I

Halaman

KATA SAMBUTAN CAMAT KOTA KENDAL	i
KATA PENGANTAR	ii
DAFTAR ISI	iii
PETA KABUPATEN DATI II KENDAL	
PETA KECAMATAN KOTA KENDAL	
<u>TABEL - TABEL TINGKAT KECAMATAN</u>	
TABEL 1.1 Letak Geografis	1
TABEL 1.2 Luas Wilayah Kecamatan Kota Kendal	2
TABEL 1.3 Luas Wilayah diperinci menurut peng- gunaan tanah di Kecamatan Kota Kendal dal	3
TABEL 1.4 Banyak hari hujan di Kecamatan Kota Kendal	4
TABEL 1.5 Banyaknya curah hujan di Kecamatan Kota Kendal	5
TABEL 1.6 Luas Wilayah diperinci menurut areal yang tidak pernah tergenang air dan yang kadang-kadang tergenang air ...	6
TABEL 2.1 Banyaknya Dukuh RK dan RT di Kecamatan Kota Kendal Tahun 1985	7
TABEL 2.2 Banyak Balai Desa dan Kantor Desa - di Kecamatan Kota Kendal 1985	8
TABEL 2.3 Klasifikasi Tingkat Pengembangan - Data di Kecamatan Kota Kendal tahun 1985	9
TABEL 2.4 Banyaknya Perangkat Kelurahan di - Kecamatan Kota Kendal Th.1985	10

TABEL	2.5	Luas Bengkulu berdasarkan penguasaan di Kecamatan Kota Kendal tahun 1985 / 1986	11
TABEL	2.6	Luas Tanah Ex. Bengkulu dan Bondo-Desa Kecamatan Kota Kendal tahun-1985 / 1986	12
TABEL	2.7	Penggunaan Tanah Sawak Ex. Bengkulu dan Bondo Desa di Kecamatan Kota-Kendal th. 1985 / 1986	13
TABEL	2.8	Kekuatan/Anggota Pertahanan Sipil di Kecamatan Kota Kendal tahun : 1985 / 1986	14
TABEL	2.9	Banyaknya Anggota Hansip yang telah mengikuti Kursus/Pendidikan - di Kecamatan Kota Kendal tahun : 1985 / 1986	15
TABEL	2.10	Jumlah Kejadian Kriminil di Kecamatan Kota Kendal Th. 1985	16
TABEL	3.1	Banyaknya Rumah Tangga dan Bangunan Tempat Tinggal di Kecamatan Kota Kendal tahun 1985	17
TABEL	3.2	Penduduk diperinci per Kelurahan- di Kecamatan Kota Kendal	18
TABEL	3.3	Penduduk Kecamatan Kota Kendal - diperinci per Kelurahan dan Jenis Kelamin	19
TABEL	3.4	Banyaknya Penduduk Dewasa dan Anak-anak di perinci per Kelurahan di- Kecamatan Kota Kendal	20
TABEL	3.5	Penduduk menurut Kelompok Umur - dan Jenis Kelamin di Kecamatan - Kota Kendal	21
TABEL	3.6	Jumlah penduduk Laki-laki tiap - 1.000 Perempuan (Sek. Ratio) di perinci per Kelurahan th. 1985...	22

TABEL 3.7	Kepadatan Penduduk diperinci per Kelurahan di Kecamatan Kota Kendal	23
TABEL 3.8	Banyaknya Penduduk W.N.A. Dewasa dan Anak-anak diperinci per Kelurahan di Kecamatan Kota Kendal tahun 1985	24
TABEL 3.9	Banyaknya Penduduk menurut Lapangan Pekerjaan/Mata Pencacaharian (bagi Umur 10 tahun keatas) di Kecamatan Kota Kendal th.1985...	25
TABEL 3.10	Banyaknya Kelahiran, Kematian , datang dan pindah per Kelurahan di Kecamatan Kota Kendal tahun - 1985	26
TABEL 3.11	Penduduk menurut Agama yang di anut, di perinci per Kelurahan di Kecamatan Kota Kendal tahun : 1985	27
TABEL 3.12	Banyaknya Transmigrasi, diperinci per Kelurahan di Kecamatan Kota-Kendal tahun 1985	28
TABEL 3.13	Perkembangan Penduduk/Tahun di Kecamatan Kota Kendal th.1985...	29
TABEL 3.14	Banyaknya Penduduk di Kecamatan-Kota Kendal di peronci menurut Pendidikan th. 1985	30
TABEL 4.1	Banyaknya Sekolah Taman Kanak - Kanak, Murid dan Guru diperinci per Kelurahan di Kecamatan Kota-Kendal tahun 1985/1986	31
TABEL 4.2	Banyaknya Sekolah Dasara Negeri-dan Swasta Murid dan Guru dipe rinci per Kelurahan di Kecamatan Kota Kendal th. 1985/1986.....	32

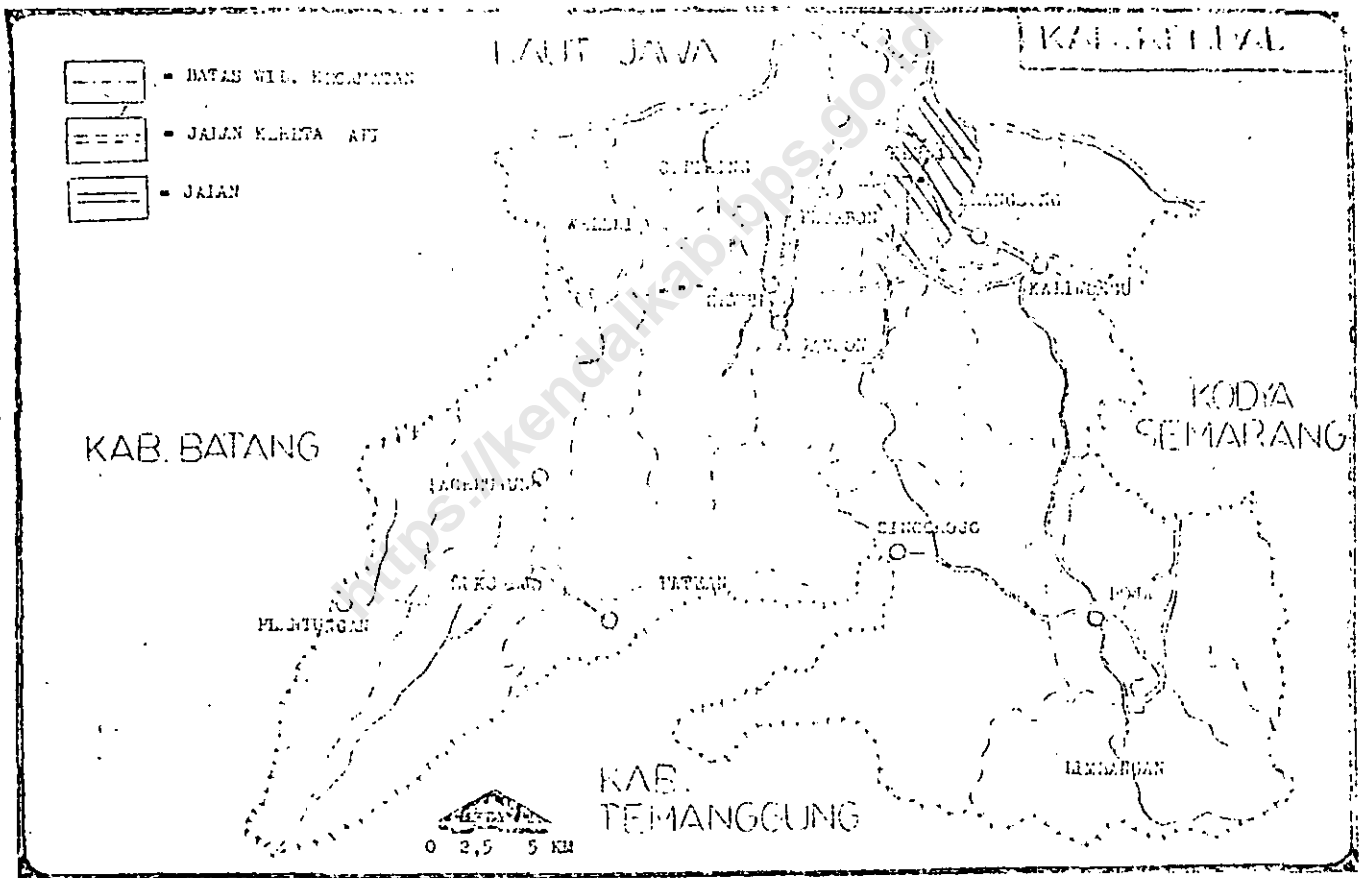
TABEL	4.3	Banyaknya Sekolah S.L.P. Negeri dan Swasta, Murid dan Guru diperinci per rinci per Kelurahan di Kecamatan an Kota Kendal th. 1985/1986,....	35
TABEL	4.4	Banyaknya Sekolah S.M.T.A. Negeri dan Swasta Murid dan Guru terperinci per Kelurahan di Kecamatan Kendal - tahun 1985 / 1986	34
TABEL	4.5	Banyaknya peserta Evaluasi belajar - tahap ahir (Ebta) dan yang lulus - T K .SD di Kecamatan Kota Kendal - tahun 1985 / 1986.	35
TABEL	4.6	Ratio SD Negri Swasta terhadap Guru- di Kecamatan Kota Kendal th 1985/86.	36
TABEL	4.7	Banyaknya Dokter ,Tenaga Medis/Mantri Kesehatan Bidan ,Dukun Bayi ,Juru - Sunat , diperinci per Kelurahan - di Kecamatan Kota Kendal th.1985....	37
TABEL	4.8	Jumlah penderita penyakit menurut - jenis penyakit se Kecamatan Kendal. tahun 1985 / 1986	38
TABEL	4.9	Banyaknya penderita Demam berdarah (DHF) di Kecamatan Kota Kendal - tahun 1984/ 1985 / 1986	39
TABEL	4.10	Banyaknya PUS dan Akseptor KB Aktip per Kelurahan di Kec. Kendal tahun-- 1985 / 1986	40
TABEL	4.11	Kegiatan Sosial PKK Kecamatan Kota - Kendal tahun 1985 / 1986	41
TABEL	4.12	Banyaknya Imunisasi yang diberikan - Balita di Kecamatan Kota Kendal - tahun 1985 / 1986	42

TABEL 4.13	Banyaknya Tempat Ibadah di - perinci per Kelurahan di Kec - Kota Kendal th. 1985	45
TABEL 4.14	Banyaknya Nikah ,Talak Cerai - Rujuk di Kecamatan Kota - Kendal tahun 1985 / 1986.....	44
TABEL 5.1	Luas lahan / sawah di perinci- per Kelurahan di Kecamatan - Kota Kendal tahun 1985.....	45
TABEL 5.2	Luas Panen dan Produksi padi - di perinci per Kelurahan di - Kecamatan Kota Kendal th 1985.	46
TABEL 5.3	Banyaknya tani teladab , maju- Kontak Tani , kelompok. Pembrantas hama , Dama Tirta- di perinci per Kelurahan di - Kecamatan Kota Kendal 1985....	47
TABEL 5.4	Produksi jagung dan polo wijo- di Kecamatan Kota Kendal - tahun 1980 s/d 1985(dalam kwt	48
TABEL 5.5	Produksi tanaman perdagangan - di Kecamatan Kota Kendal tahun 1982 s/d 1985	48
TABEL 5.6	Banyaknya ternak besar dan - ternak kecil diperinci per - Kelurahan di Kecamatan Kota - Kendal tahun 1985 / 1986.....	49
TABEL 5.7	Banyaknya unggas diperinci per Kelurahan di Kecamatan Kendal- tahun 1985 / 1986	50

TABEL 5.8	Hasil produksi ternak dan Unggas - di Kecamatan Kota Kendal tahun - tahun 1982 s/d 1985	51
TABEL 5.9	Produksi perikanan di Kecamatan - Kota Kendal tahun 1981 s/d 1986 - (dalam kwintal)	52
TABEL 6.1	Banyaknya sarana angkuta darat - jenis kendaraan bermotor diperinci per Kelurahan di Kecamatan Kota - Kendal tahun 1985	53
TABEL 6.2	Banyaknya sarana angkutan darat - jenis kendaraan tak bermotor di - perinci per Kelurahan di Kecamatan Kota Kendal tahun 1985	54
TABEL 6.3	Banyaknya pesawat Radio , Televisi dan Telepon di perinci per Kelurahan di Kecamatan Kota Kendal tahun - 1985	55
TABEL 6.4	Banyaknya hari putar , penonton - dan penjualan karcis bioskop - " GAJAH MADA " THEATER di Kecamatan Kota Kendal tahun 1985	56
TABEL 6.5	Jumlah penonton bioskop " GAJAH - MADA " Theater di perinci menurut- jenis Film di Kecamatan Kota - Kendal tahun 1985	57
TABEL 6.6	Banyaknya langganan dan KWH yang - dikeluarkan diperinci tiap bulan - dari perusahaan kistrik Negara - Ranting Kendal th. 1985/ 1986.....	58

TABEL	6.7	Panjang jalan di Kecamatan Kota - Kendal diperinci menurut kelas .. jalan tahun 1985	59
TABEL	6.8	Sumber Dana Pembangunan dalam - Repelita III di Kecamatan Kota - Kendal tahun 1985 / 86	60
TABEL	7.1	Banyaknya penderita cacat di - Kecamatan Kota Kendal tahun - 1985 / 1985	61
TABEL	7.2	Keadaan gisi balita di Kecamatan- Kota Kendal tahun 1985 / 1986....	62.

00= rb=00



- BATES WIL. KECAMATAN



- JALAN KERETA API



- JALAN


LAUT JAWA

KAB. KULON

KAB. BATANG

KOTA SEMARANG

KAB. TEMANGGUNG



LETAK GEOGRAFIS

Tabel:1.1.

- 1 . Kecamatan Kota Kendal terletak di :
 - a . Wilayah Pembantu Bupati : Kendal
 - b . Kabupaten Dati II : Kendal
 - c . P r o p i n s i : Jawa Tengah
- 2 . Batas Wilayah :
 - a . Sebelah Utara : Laut Jawa
 - b . Sebelah Timur : Kec.Brangsong
 - c . Sebelah Selatan : Kec.Pegandon
 - d . Sebelah Barat : Kec.Patebon
- 3 . Jarak dari Ibu Kota Kec.Kendal ke beberapa kota :
 - a . Kecamatan Brangsong : 5 Km
 - b . Kecamatan Pegandon : 9 Km
 - c . Kecamatan Patebon : 5 Km
 - d . Pembantu Bupati : 1 Km
 - e . Kabupaten Dati II Kendal : 0 Km
 - f . Propinsi Jawa Tengah : 29 Km
- 4 . Ketinggian tanah antara Os/d 4 M
- 5 . Temperatur / suhu Udara Rata-rata : 27°C.

LUAS WILAYAH KECAMATAN KOTA KENDAL
 Tabel : 1.2. (dalam Km²)

KELURAHAN	LUAS (km ²)	PROSENTASE (%)
(1)	(2)	(3)
1. Langenharjo	1,44895	5,27
2. Pegulon	0,23000	0,84
3. Pekauman	0,35925	1,31
4. Patukangan	0,13199	0,48
5. Ngilir	1,04963	3,82
6. Balok	2,53917	9,24
7. Ban'engan	1,96873	7,16
8. Karang Sari	4,03092	14,66
9. Panyutowo	3,04907	11,09
10. Ketapang	1,49760	5,45
11. Kehondalem	1,30678	4,75
12. Kalibuntu wt	3,01648	10,97
13. Trompo	0,93225	3,39
14. Candiroto	1,08081	3,93
15. Sukodono	1,17800	4,28
16. Jotang	0,96059	3,49
17. Sijeruk	1,08320	3,94
18. Tunggulrejo	0,38994	1,42
19. Jetis	0,56160	2,04
20. Rugangin	0,68000	2,47
Jumlah	27,49496	100,00

SUMBER DATA : MONOGRAFI DESA / KELURAHAN .

LUAS WILAYAH DIPERINCI MENURUT PENGGUNAAN TANAH
 DI KECAMATAN KOEA KENTAL
 TAHUN 1965.

Tabel : 1.3.

MENURUT PENGGUNAAN TANAH.	LUAS (HA).
(1)	(2)
1. <u>Tanah Sawah</u> :	1.545,000
a. Irigasi Tehnis.	1.545,00
b. Irigasi setengah teknis.	-
c. Irigasi sederhana.	-
d. Tadah Hujan.	-
2. <u>Tanah Kering</u> :	
a. Bekarangan/bangunan dll.	959,255
b. Tegalan / kebun.	483,519
c. Padang gambala.	77,036
d. Tambak / kolam.	398,700
e. R a w a.	-
3. Hutan Negara.	-
4. Perkebunan Negara/swasta.	-
5. Lain-lain (sungai, jalan	
kuburan, pantai dll.	245,241
JUMLAH (LUAS WILAYAH)	2.749,496

BANYAKNYA HARI HUJAN

DI KECAMATAN : KOTA KENDAL

TAHUN : 1983-1985

Tabel : 1.4.

B U L A N	1982	1983	1984	1985
1	2	3	4	5
1. Januari	24	13	10	7
2. Pebruari	19	7	18	11
3. Maret	8	4	13	6
4. April	7	8	8	8
5. M e i	2	12	11	11
6. J u n i	3	2	4	10
7. J u l i	5	1	5	6
8. Agustus	0	0	3	4
9. September	0	0	7	3
10. Oktober	0	13	5	12
11. Nopenber	8	13	12	8
12. Desember	7	13	14	10
J u m l a h	83	86	128	96
Rata-rata	7	7	10	8

SUMBER DATA : DINAS PENGAIRAN KECAMATAN KENDAL.

BANYAKNYA CURAH HUJAN.
DI KECAMATAN KOTA KENDAL
TAHUN : 1983 - 1985 .
(DALAM MM)

Tabel : 1.5.

B U L A N	1982	1983	1984	1985
(1)	(2)	(3)	(4)	(5)
1. Januari	676	227	463	190
2. Pebruari	475	114	426	324
3. Maret	81	76	291	125
4. April	19	81	294	229
5. M e i	29	273	186	324
6. J u n i	7	28	23	133
7. J u l i	69	4	59	46
8. Agustus	0	0	28	74
9. September	0	0	78	29
10. Oktober	0	347	135	243
11. Nopember	97	149	243	140
12. Desember	47	144	309	133
J U M L A H	1.500	1.443	2.535	1.990
666				
Rata-rata	125	120	211	166

SUMBER DATA : DINAS PENGAIRAN KECAMATAN KOTA KENDAL .

LUAS WILAYAH TERPERINCI MEMURUT AREAL YANG
TIDAK PERNAH TERGENANG AIR DAN YANG KADANG
KADANG TERGENANG AIR DI KEC. KOTA KENDAL.

Tabel : 1.6.

NAMA KELURAHAN	A R E A L				Luas Desa	Jumlah
	Tidak pernah tergenang,	% kadang-kadang,	% kadang-kadang,	% kadang-kadang,		
1. Langenharjo.	35,000	24	109,895	7	144,895	100
2. Pegulon.	23,000	100	-	-	23,000	100
3. Pekauman.	30,000	85	5,925	15	35,925	100
4. Patukangan.	13,199	100	-	-	13,199	100
5. Ngilir.	78,722	75	26,241	25	104,963	100
6. Balok.	9,229	4	244,688	96	253,817	100
7. Bandengan.	10,240	5	186,633	95	196,873	100
8. Karang Sari.	131,890	33	271,202	67	403,092	100
9. Banyutowo.	103,907	25	201,000	75	304,907	100
10. Ketapang.	37,440	25	112,320	75	149,760	100
11. Kehondalem.	100,622	77	30,056	23	130,678	100
12. Kalihuntu wt.	65,000	22	236,698	78	301,648	100
13. Trompo.	92,225	99	1,000	1	93,225	100
14. Candiroto.	11,445	11	96,636	89	108,081	100
15. Sukodono.	97,293	83	20,517	17	117,810	100
16. Jotang.	95,150	99	0,909	1	96,059	100
17. Sijeruk.	98,320	91	10,000	9	108,320	100
18. Tunggulrejo.	6,057	16	32,937	84	38,994	100
19. Jetis.	53,342	95	2,808	5	56,150	100
20. Bugangin.	5,883	15	58,117	85	68,000	100

SUMBER DATA : KANTOR WAKIL KECAMATAN KENDAL.

BANYAKNYA DUKUH, RUKUN KAMPUNG DAN RUKUN

TETANGGA, DI KECAMATAN : KOTA KENDAL

TAHUN : 1985

Tabel : 2.1.

KELURAHAN	DUKUH	RUKUN KAMPUNG	RUKUN TETANGGA.
(1)	(2)	(3)	(4)
1. Lengenharjo.	5	5	19
2. Pegulon.	3	8	19
3. Pekauman.	-	1	12
4. Patukangan.	3	3	12
5. Ngilir.	2	2	8
6. Balok.	-	1	5
7. Bendengan.	4	3	9
8. Karang Sari.	4	5	20
9. Banyutowo.	2	5	10
10. Ketapang.	6	8	26
11. Kebondalem.	3	6	24
12. Kalihuntu wt	1	2	10
13. Trompo.	3	3	11
14. Candiroto.	2	3	10
15. Sukocono.	2	2	6
16. Jotang.	1	3	9
17. Sijeruk.	3	3	10
18. Tunggulrejo.	1	1	5
19. Jetis.	-	1	33
20. Bugangin.	2	2	10
J U M L A H	47	69	238

BANYAKNYA BALAI DESA DAN KANTOR DESA

DI KECAMATAN : KOTA KENDAL

TAHUN : 1985

Tabel : 2.2.

KELURAHAN.	BALAI DESA	KANTOR KELURAHAN.
(1)	(2)	(3)
1. Languharjo.	1	-
2. Pegulon.	1	-
3. Pekauman.	1	-
4. Patukangan.	1	-
5. Ngilir.	1	-
6. Balok.	1	-
7. Pandengan.	1	-
8. Karang Sari.	1	1
9. Banyutowo.	1	-
10. Ketapang.	1	1
11. Kebondalem.	1	-
12. Kalibuntu wt.	1	-
13. Trompo.	1	-
14. Candiroto.	1	-
15. Sukodono.	1	-
16. Jotang.	1	-
17. Sijeruk.	1	-
18. Tunggulrejo.	1	1
19. Jetis.	1	-
20. Bugangin.	1	-
J U M L A H	19	3

KLASIFIKASITINGKAT PENGEMBANGAN DESA
 DI KECAMATAN KOTA KENDAL
 TAHUN : 1985/1986.

Tabel : 2.3.

KELURAHAN	SWADAYA	SWAKARYA	SWASEMBADA
(1)	(2)	(3)	(4)
1. Langenharjo	-	-	1
2. Pegulon	-	-	1
3. Pekauman	-	-	1
4. Patukangan	-	-	1
5. Ngilir	-	-	1
6. Balok	-	-	1
7. Bandengan	-	-	1
8. Karang Sari	-	-	1
9. Banyutowo	-	-	1
10. Ketapang	-	-	1
11. Kebondalem	-	-	1
12. Kalibuntu Wt	-	-	1
13. Trompo	1	-	1
14. Candiroto	1	-	1
15. Sukoono	-	-	1
16. Jotang	-	-	1
17. Sijeruk	-	-	1
18. Tunggulrejo	-	1	-
19. Jetis	-	1	-
20. Bugangin	-	-	1
JUNJAH TH.85/86	-	2	18
JUNJAH TH.84/85	-	3	17
JUNJAH TH.83/84	1	3	17

SUMBER DATA : KANTOR BANDES KECAMATAN KOTA KENDAL.

BANYAKNYA PERANGKAT KELURAHAN
 DIKECAMATAN KOTA KENDAL.
 TAHUN : 1985/86.

Tabel : 2.4.

(1.)	Ka. Kelurahan.	Sek. Kelurahan.	Ka. Ur. Pemerin- Jalan	Ka. Ur. Ekonomi- Pembangunan	Ka. Ur. Kesra.	Ka. Ur. Keuangan	Ka. Ur. Umum.	Pamong Desa.	Jumlah
(1.)	2	3.	4	5	6	7	8	9	10
1. Lengenharjo.	1	1	1	1	1	1	1	4	10
2. Pegulon.	1	1	-	1	1	1	1	-	5
3. Pekauman.	1	1	1	1	1	1	1	-	6
4. Patukangan.	1	1	1	1	1	1	1	-	6
5. Ngilir.	1	1	1	1	1	1	1	1	8
6. Balok.	1	1	1	1	1	1	1	1	8
7. Bandengan.	1	1	1	1	1	1	-	1	6
8. Karang Sari.	1	1	1	1	1	1	1	6	13
9. Banyutowo.	1	1	1	1	1	1	1	6	13
10. Ketapang.	1	1	1	1	1	1	1	3	9
11. Kehondalem.	1	1	1	1	1	1	-	5	11
12. Kalihuntu Wt.	1	1	1	-	1	1	-	4	9
13. Trompo.	1	1	1	1	1	1	1	3	8
14. Gandiroto.	1	1	-	1	1	1	1	-	6
15. Sukodono.	1	1	-	-	1	1	1	-	4
16. Jotang.	1	1	1	1	1	1	1	2	8
17. Sijeruk.	1	1	1	1	1	1	-	2	7
18. Tunggulrejo.	1	1	1	-	1	1	1	1	6
19. Jetis.	1	1	1	-	-	1	1	-	3
20. Bugangin.	1	1	1	1	1	1	1	-	6
Jumlah	120	117	115	116	118	115	113	38	157

**BANYAKNYA PEGAWAI DIPERINCI
MENURUT INSTANSI DAN GOLOMGAH
DIREKSI KEHUT. KEMBAL.**
TAHUN : 1985/ 86.

Tabel : 2.4.1

INSTANSI	G O L O M G A H :			JUMLAH.
	I	II	III	
1.	2	3	4	5.
1. Kantor Camat	11.	6.	1.	18
2. Perangkat. lurah.	96.	15.	-	111
3. Mawil Kamsip.	-	1	-	1
4. Bangdes.	-	2	-	2
5. Pertanian.	-	3	-	3
6. Peternakar.	-	1	-	1
7. Perikanan.	1	2	-	3
8. Penerangan.	1	2	-	3
9. Puskesmas.	11	11.	2	24
10. BINBU.	2	6	-	8
11. Dep. Dik. Bud.	2	3.	5	10
12. Dinas P&K.	24	241	40	305
13. K.U.A.	8.	19	1	27
14. Disban.	-	1	-	1
15. Sosial.	1	-	-	1
16. Statistik.	-	1	-	1
17. P.U.J.T.	7	2	-	9
18. Y.R.I.	-	8	-	8
19. Kopresi.	-	1.	-	1
Jumlah	164	324	49	537

Number lots : Loding -mesing Dings.

LUAS BENGKOK BERDASARKAN PENGUASAAN DI PERINCI
PER KELURAHAN DI KECAMATAN KOTA KENDAL

TAHUN : 1985 / 1986 .

Tabel : 2.5.

KELURAHAN	BE	DIKUASAI	DIKUASAI
	BENGKOK	PENDA	PAMONG
		(EX BENGKOK	DESA
(1)	(2)	(3)	(4)
1. Langenharjo	20,250	15,395	4,855
2. Pegulon	-	-	-
3. Pekauman	-	-	-
4. Patukangan	1,500	1,500	0,000
5. Ngilir	16,726	16,704	0,022
6. Balok	12,373	12,545	0,330
7. Bandengan	13,075	13,075	0,000
8. Karang Sari	37,390	29,035	8,355
9. Banyuwoto	31,040	20,399	10,641
10. Ketapang	19,755	19,755	0,000
11. Kebondalem	17,035	5,590	11,445
12. Kalibuntu	21,090	16,495	4,595
13. Trompo	10,125	6,365	3,760
14. Candircto	13,000	11,845	1,155
15. Sukodono	13,870	12,565	1,305
16. Jotang	12,573	11,165	1,208
17. Sijeruk	13,360	12,275	1,585
18. Tunggulrejo	6,655	6,655	0,000
19. Jetis	8,340	8,340	0,000
20. Bugangin	9,235	9,011	0,224
JUMLAH	278,194	229,374	48,820

LUAS TANAH EX BENGKOK DAN BONDO DESA.
KECAMATAN KOTA KENDAL
TAHUN : 1985/86.
(DALAM Ha).

Tabel : 2.6.

KELURAHAN	EX BENGKOK	BONDO DESA	JUMLAH
(1)	(2)	(3)	(4)
1. Langenharjo	14,750	4,590	19,340
2. Pegulon	-	-	-
3. Pekauman	-	-	-
4. Patukangan	-	-	-
5. Ngilir	10,775	2,866	13,641
6. Balok	9,855	2,645	12,500
7. Bandengan	13,075	2,105	15,180
8. Karang Sari	28,080	9,660	37,740
9. Banyutowo	19,060	3,448	22,508
10. Ketapang	14,825	2,105	16,930
11. Kebondalem	5,285	3,335	8,620
12. Kalibuntu Wt	16,498	4,845	21,343
13. Trompo	6,120	0,680	6,800
14. Candiroto	11,345	-	11,345
15. Sukodono	12,565	0,628	13,193
16. Jotang	11,165	2,438	13,603
17. Sijeruk	8,390	0,260	8,650
18. Tunggulrejo	2,716	0,630	3,346
19. Jetis	6,260	1,740	8,000
20. Bugangin	9,011	1,050	10,061
J U M L A H	199,775	43,025	242,800

SUMBER DATA : KECAMATAN KOTA KENDAL.

PENGGUNAAN TANAH SAWAH EX PENGGOK DAN BUNDO DESA
DI KECAMATAN KOTA KENDAL
TAHUN : 1985/86.
(DALAM Ha)

Tabel : 2.7.

KELURAHAN	TRIS	TRIS	KBD	DI LE	JUMLAH
	84/85	85/86	HT85/86	LANG TH TH 85	
(1)	(2)	(3)	(4)	(5)	(6)
1. Langenharjo	-	-	-	19,340	19,340
2. Pegulon	-	-	-	-	-
3. Pekauman	-	-	-	-	-
4. Patukangan	-	-	-	-	-
5. Ngilir	-	0,991	0,095	12,555	13,641
6. Balok	-	-	-	12,500	12,500
7. Bandengan	-	-	-	15,180	15,180
8. Karang Sari	11,360	-	1,720	34,660	37,740
9. Banyutowo	-	0,220	-	22,288	22,508
10. Ketapang	-	2,105	0,200	14,625	16,930
11. Kebondalem	-	1,695	-	6,925	8,620
12. Kalibuntu Wt	-	-	-	21,343	21,343
13. Trompo	-	2,135	-	4,665	6,800
14. Candioto	-	2,810	-	8,535	11,345
15. Sukodono	-	3,198	-	9,995	13,193
16. Jotang	-	2,030	9,268	2,305	13,603
17. Sijeruk	-	6,300	-	2,350	8,650
18. Tunggulrejo	-	-	-	3,346	3,346
19. Jetis	-	-	-	8,000	8,000
20. Bugangin	-	-	-	10,061	10,061
J U M L A H	1,360	21,484	11,283	208,673	242,800

SUMBER DATA : KECAMATAN KOTA KENDAL.

KEKUATAN / ANGGOTA PERTAHANAN SIPIL
DI KECAMATAN KOTA KENDAL
TAHUN : 1985/86.

Tabel : 2.8.

KELURAHAN	KEKUATAN / ANGGOTA			JUMLAH
	LIMAS	WANRA	KANRA	
(1)	(2)	(3)	(4)	(5)
1. Langenharjo	25	2	3	30
2. Pegulon	21	2	1	24
3. Pekauman	20	3	7	30
4. Patukangan	12	3	2	17
5. Ngilir	15	6	1	22
6. Balok	23	5	1	29
7. Bandengan	22	5	5	32
8. Karang Sari	21	6	3	30
9. Pa nyutowo	24	5	3	32
10. Ketapang	20	4	1	25
11. Kehon'alem	22	3	5	30
12. Kalihuntu wt	24	5	1	30
13. Trompo	11	3	6	20
14. Can'itoto	14	5	2	21
15. Suko'ono	20	5	2	27
16. J o t a n g	26	5	2	33
17. Sieruk	12	10	10	32
18. Tunggulrejo	25	5	1	31
19. J e t i s	38	1	2	41
20. Bugangin	27	4	1	32
J U M L A H	421	87	59	568

SUMBER DATA : MAJIL HANSIP KECAMATAN KENDAL.

PANYAKNYA ANGGOTA HANSIP YANG TELAH
 MENGIKUTI KURSUS/PEMBIDIKAN
 DI KECAMATAN KOTA KENDAL
 TAHUN : 1985/86.

Tabel : 2.9.

KELURAHAN	LAT PRA	LAT SUS SAT LAK	SUSKALAKI TK.I	SUSKALAKI TK.II	LAT SAR
(1)	(2)	(3)	(4)	(5)	(6)
1. Langenharjo	-	-	-	-	-
2. Pegulon	-	-	-	-	-
3. Pekauman	-	-	1	-	-
4. Patokangan	-	-	-	-	-
5. Ngilir	-	-	-	-	-
6. Balok	-	-	-	-	-
7. Pan'engan	-	-	-	-	-
8. Karang Sari	-	-	-	-	-
9. Manyutowo	-	1	-	-	1
10. Ketapang	3	-	-	-	3
11. Kebon'alem	-	-	1	1	-
12. Kalihuntu	-	-	1	1	-
13. Trompo	-	1	1	1	-
14. Candiroto	-	-	1	-	-
15. Sukodono	-	-	1	-	-
16. Jotang	-	-	-	-	-
17. Sijeruk	-	-	2	-	2
18. Tunggulrejo	-	-	-	1	-
19. Jetis	-	-	-	1	-
20. Bygangan	3	-	-	1	3
JUMLAH	6	2	8	6	6

SUMBER DATA : KAMIL HANSIP KECAMATAN KENDAL.

JUMLAH KEJADIAN KRIMINIL
DI KECAMATAN : KOTA KENDAL.
TAHUN : 1985.

Tabel: 2.10.

KELURAHAN	PENCURILAN	PERANI POKAN.	PEMBU NUHAN	PEMER KOSAAN	LAIN- LAIN
(1)	(2)	(3)	(4)	(5)	(6)
1. Langenharjo	2	1	-	1	-
2. Pegulon.	1	1	-	1	-
3. Pekauman.	3	1	-	1	-
4. Patukangan.	1	1	-	1	-
5. Ngilir.	1	1	-	1	-
6. Balok.	-	1	-	1	-
7. Bandengan.	-	1	-	1	-
8. Karang Sari.	-	1	-	1	-
9. Banyutopo.	-	1	-	1	-
10. Ketapang.	-	1	-	1	-
11. Kehon'alem.	-	1	-	1	-
12. KalihuntuWt	-	1	-	1	-
13. Trompo.	-	1	-	1	-
14. Candioto.	-	1	-	1	-
15. Sukodono.	-	1	-	1	-
16. Jotang.	1	1	1	-	-
17. Sijeruk.	3	1	-	1	-
18. Tunggulrejo	-	1	-	1	-
19. Jetis.	-	1	-	1	-
20. Bugangin.	-	1	-	1	-
JUMLAH TH. 1985	12	1	1	1	-
JUMLAH TH. 1984	17	-	-	1	3

SUMBER DATA : KANTOR KECAMATAN KENDAL.

JUMLAH KERUGIAN KEJADIAN KRIMINAL
DAN BENCANA ALAM DIKECAMATAN KOTA
K E M D A L.
TAHUN : 1985/86.

Tabel : 2.10.1

Kelurahan	Pencu- Irian. (600Rp)	Perampo- Ikan. (000Rp.)	Kebaka- Irian. (000Rp.)	Kebanjir- Irian. (Ha.)	Mein- Irian. (000 Rp)
1.	2.	3.	4.	5.	6.
1. Lengeharjo	113.	-	-	85.	-
2. Pegulon.	350.	-	-	-	-
3. Pekaumen.	345.	-	-	-	-
4. Patukangan.	60.	-	-	-	-
5. Ngilir.	160.	-	-	-	5
6. Belok.	-	-	-	87.	-
7. Bendengan.	-	-	4.934	30.	-
8. Karangseri.	-	-	-	-	70.
9. Banyutowo.	-	-	-	-	-
10. Ketapang.	-	-	-	-	-
11. Kebondalem.	-	-	-	-	-
12. Halibuntun.	-	-	-	65.	-
13. Trompe.	88.	-	-	-	-
14. Candirotto.	-	-	4.119.	-	-
15. Sukodono.	-	-	-	-	-
16. Jetang.	120.	107.	-	6	-
17. Sigeruk.	602.	-	-	20	-
18. Tunggulrejo.	-	-	-	-	-
19. Jatis.	-	-	-	-	-
20. Pugungian.	-	-	-	-	-
JUMLAH	1910.	107.	9.052.	293.	75.

Sumber Data : L.P.P.

BANYAKNYA RUMAH TANGGA DAN BANGUNAN TEMPAT
TINGGAL DI KECAMATAN KOTA KENDAL

TAHUN : 1985

Tabel : 3.1.

KELURAHAN	RUMAH TANGGA	BANYAKNYA TEMPAT TINGGAL
(1)	(2)	(3)
1 . Langenharjo	758	696
2 . Pegulon	503	480
3 . Pekauman	232	244
4 . Patukangan	315	271
5 . Ngilär	383	349
6 . Balok	250	195
7 . Bandengan	655	499
8 . Karang Sari	778	698
9 . Banyutowo	789	546
10 . Ketapang	638	629
11 . Kebondalem	875	754
12 . Kalibuntu wt	429	416
13 . Trompo	420	386
14 . Candiroto	453	443
15 . Sukedono	322	307
16 . Jotang	312	297
17 . Sijeruk	396	381
18 . Tunggulrejo	108	90
19 . Jetis	182	183
20 . Bugangin	249	249
JUMLAH	9.047	7.987

SUMBER DATA : STATISTIK KECAMATAN KENDAL.

PEMUDUK DIPERINCI PER KELURAHAN
DI KECAMATAN KOTA KENDAL
TAHUN : 1983-1985

Tabel : 3.2.

KELURAHAN	1983	1984	1985
(1)	(2)	(3)	(4)
1 . Langenharjo	3.609	3.657	3.668
2 . Pegulon	3.245	3.260	3.280
3 . Pekauman	1.366	1.347	1.317
4 . Patukangan	1.472	1.493	1.494
5 . Ngilir	1.681	1.738	1.765
6 . Balok	889	931	951
7 . Ban'engan	2.758	2.793	2.833
8 . Karang Sari	3.787	3.874	3.903
9 . Banyutowo	2.644	2.692	2.759
10. Ketapang	2.779	2.837	2.877
11. Kebon'alem	4.223	4.309	4.382
12. Kalibuntu Mt.	1.838	1.930	1.992
13. Trompo	1.743	1.784	1.829
14. Candiroto	1.965	2.021	2.057
15..Suko'ono	1.569	1.602	1.628
16. Jotang	1.389	1.386	1.411
17. Sijeruk	1.632	1.672	1.698
18. Tunggulrejo	459	463	470
19. Jetis	668	675	680
20. Bugangin	969	989	1.005
J U M L A H	40.685	41.453	41.999

PERDUREK KECAMATAN KOTA KENDAL DIPERINCI
PER KELURAHAN DAN JENIS KELAMIN
TAHUN : 1983 - 1985.

Tabel : 3.3.

KELURAHAN	L	P	JUMLAH
(1)	(2)	(3)	(4)
1. Langenharjo	1.805	1.863	3.668
2. Pegulon	1.689	1.591	3.280
3. Pekauman	654	663	1.317
4. Patukangan	740	754	1.494
5. Ngilir	844	921	1.765
6. Ralok	471	480	951
7. Pandengan	1.368	1.465	2.833
8. Karang Sari	1.989	1.914	3.903
9. Panyutowo	1.367	1.392	2.759
10. Ketapang	1.414	1.463	2.877
11. Kehon'alem	2.175	2.207	4.382
12. Kalihuntu Wt.	949	1.043	1.992
13. Trompo	897	932	1.829
14. Candiroto	1.020	1.037	2.057
15. Suko'ono	790	838	1.628
16. Jotang	692	719	1.411
17. Sijeruk	856	842	1.698
18. Tunggulrejo	244	226	470
19. Jetis	331	349	680
20. Rugangin	483	522	1.005
Jumlah Th. 1985	20.778	21.221	41.999
Jumlah Th. 1984	20.497	20.956	41.453
Jumlah Th. 1983	19.992	20.693	40.685

From Through - Kawaii

At 173 / The Kawaii Kawaii

Kee Kawaii Kawaii / The

The Kawaii Kawaii Kawaii

Kawaii Kawaii Kawaii

Kawaii Kawaii Kawaii

Kawaii Kawaii

- 40 -

**BANYAKNYA PENDUDUK DEWASA DAN ANAK - ANAK DI
PERINCI PER KELURAHAN DI KABUPATEN KENDAL
PER TAHUN : 1982 - 1985**

Tabel : 3.4.

KELURAHAN	DEWASA		ANAK - ANAK		JUMLAH
	L	P	L	P	
(1)	(2)	(3)	(4)	(5)	(6)
1. Langenharjo	1.128	1.211	677	652	3.668
2. Pegulom	1.034	967	655	624	3.280
3. Pekauman	361	406	293	257	1.317
4. Patulungan	431	457	309	297	1.494
5. Ngigelir	558	629	286	292	1.765
6. Balok	293	298	178	182	951
7. Bendengan	895	960	473	505	2.833
8. Karang Sari	1.192	1.149	797	765	3.903
9. Banyutowo	889	907	478	465	2.759
10. Ketepang	974	1.000	440	463	2.877
11. Kebondalem	1.437	1.440	738	707	4.382
12. Kalibuntu	595	665	354	378	1.992
13. Trompo	562	585	335	347	1.829
14. Candiroti	641	655	379	382	2.057
15. Sukodono	523	546	267	290	1.626
16. Jotang	433	467	259	252	1.411
17. Sijeruk	565	535	291	306	1.698
18. Tunggulrejo	150	156	94	70	470
19. Jetis	215	234	116	115	680
20. Bugangin	299	332	184	190	1.005
JUMLAH TH.1985	13.175	13.602	7.603	7.619	41.999
JUMLAH TH.1984	13.005	13.412	7.492	7.544	40.453
JUMLAH TH.1983	12.703	13.277	7.289	7.416	40.685
JUMLAH TH.1982	12.572	13.108	7.104	7.272	40.057

PENDUDUK MENURUT KELOMPOK UMUR DAN JENIS
KELAMIN DI KECAMATAN KOTA KENDAL

TAHUN : 1985.

Tabel : 3.5.

KELOMPOK UMUR	L	P	JUMLAH
(1)	(2)	(3)	(4)
0 - 4	2.935	2.951	5.886
5 - 9	2.382	2.315	4.697
10 - 14	2.286	2.353	4.639
15 - 19	2.355	2.377	4.732
20 - 24	2.143	2.220	4.363
25 - 29	2.159	2.198	4.357
29 - 39	2.189	2.266	4.455
40 - 49	1.865	1.987	3.852
50 - 59	1.592	1.612	3.204
60 -	872	942	1.814
JUMLAH	20.778	21.221	41.999

SUMBER DATA : STATISTIK KECAMATAN KENDAL.

JUMLAH PENDUDUK LAKI - LAKI TIAP 1.000 PEREMPUAN
 (SEX RATIO) DIPERINCI PER KELURAHAN
 T A H U N : 1 9 8 5

Tabel : 3.6.

KELURAHAN	L	P	SEX RATIO
(1)	(2)	(3)	(4)
1. Langenharjo	1.805	1.863	969
2. Pegulon	1.689	1.591	1.062
3. Pekauman	654	663	986
4. Patukangan	740	754	981
5. Ngilir	844	921	916
6. Balok	471	480	981
7. Bandengan	1.363	1.465	934
8. Karang Sari	1.989	1.914	1.039
9. Banyutowo	1.367	1.392	982
10. Ketapang	1.414	1.463	967
11. Kebondalem	2.175	2.207	986
12. Kalibuntu	940	1.043	910
13. Trompo	897	932	962
14. Candirote	1.020	1.037	984
15. Sukodono	790	830	943
16. Jotang	692	719	962
17. Sijeruk	856	842	1.017
18. Tunggulrejo	244	226	1.080
19. Jetis	331	349	948
20. Bugangin	483	522	925
J U M L A H 1985	20.778	21.221	979
J U M L A H 1984	20.497	20.956	978
J U M L A H 1983	19.992	20.693	966
J U M L A H 1982	19.676	20.381	965

SUMBER DATA : STATISTIS REKAMAN KENDAL.

KEPADATAN PENDUDUK DIPERINCI PER KELURAHAN
DI KECAMATAN KOTA KENDAL
TAHUN : 1985

Tabel : 3.7.

KELURAHAN	PENDUDUK (ORANG)	LUAS (KM ²)	KEPADATAN (ORG/KM ²)
1. Lengenharjo	3.668	1,45	2.530
2. Pegulom	3.280	0,23	14.261
3. Fekauman	1.317	0,36	3.659
4. Patukangan	1.494	0,13	11.493
5. K g i l i r	1.765	1,05	1.681
6. B a l o k	951	2,54	375
7. Bandengan	2.833	1,97	1.438
8. Karang Sari	3.902	4,03	969
9. Banyutowo	2.759	3,05	905
10. Ketapang	2.877	1,50	1.918
11. Kebondalem	4.382	1,31	3.345
12. Kalibunta	1.992	3,02	660
13. T r o m p o	1.829	0,93	1.967
14. Candirote	2.057	1,08	1.905
15. Sukodono	1.628	1,18	1.380
16. Jetang	1.411	0,96	1.470
17. Sijeruk	1.698	1,08	1.573
18. Tunggulrejo	470	0,39	1.206
19. J e t i s	680	0,56	1.215
20. Bugangin	1.005	0,68	1.478
J U M L A H 1985	41.999	27,49	1.528
J U M L A H 1984	41.453	27,49	1.508

SUMBER DATA : STATISTIK KECAMATAN KOTA KENDAL .

BANYAKNYA PENDUDUK W.N.A. DEWASA DAN ANAK-ANAK
 DI PERINCI PER KELURAHAN DI KECAMATAN
 KOTA KENDAL . TAHUN : 1985 .

Tabel : 3.8.

KELURAHAN	W N A		JUMLAH
	DEWASA	ANAK-ANAK	
1. Langenharjo	-	-	-
2. Pegulon	7	-	7
3. Pekauman	19	10	29
4. Patukangan	-	-	-
5. Ngilir	-	-	-
6. Balok	-	-	-
7. Bandengan	1	-	1
8. Karang Sari	-	-	-
9. Banyutowo	-	-	-
10. Ketapang	-	-	-
11. Kalibuntu	-	-	-
12. Kebondalem	-	-	-
13. Trompo	-	-	-
14. Candirote	-	-	-
15. Sukodono	-	-	-
16. Jetang	-	-	-
17. Sijeruk	-	-	-
18. Tunggulrejo	-	-	-
19. Jetis	-	-	-
20. Bugaggin	-	-	-
8			
JUMLAH :	27	10	37

BANYAKNYA PENDUDUK MENURUT LAPANGAN PEKERJAAN/
 JENIS PENCAKARIAN (BAGI UMUR 10 TH. KEATAS)
 DI
 DI KECAMATAN KOTA KENDAL
 TAHUN : 1982 - 1985

Tabel : 3.9.

LAPANGAN PEKERJAAN/ JENIS PENCAKARIAN	1982	1983	1984	1985
(1)	(2)	(3)	(4)	(5)
1. Petani sendiri	3.345	2.640	2.715	2.830
2. Buruh Tani	6.648	6.851	7.887	6.829
3. N e l a y a n	1.517	1.419	1.301	1.642
4. Pengusaha Industri	375	323	308	417
5. Buruh Industri	1.030	1.183	1.190	1.781
6. Pedangang	687	739	881	886
7. Buruh Bangunan	373	630	734	889
8. Pengangkutan	468	464	473	593
9. Pegawai Negeri/ABRI	1.768	1.819	1.991	2.017
10. Pensiunan	550	670	824	807
11. Lain - lain	7.883	10.682	10.638	10.366
J U M L A H	25.144	26.237	28.942	29.057

BANYAKNYA KELAHIRAN, KEMATIAN, DATANG DAN PINDAH
PER KELURAHAN DI KECAMATAN KOTA KENDAL

T A H U N : 1 9 8 5

Tabél : 3.10.

KELURAHAN	KELAHIRAN	KEMATIAN	DATANG	PINCI
(1)	(2)	(3)	(4)	(5)
1. Lengenharjo	45	29	32	37
2. Pegulon	64	9	53	88
3. Pekawen	23	10	13	56
4. Patukangan	32	11	23	43
5. Hilir	40	15	36	34
6. Balok	29	9	11	11
7. Bandengan	71	32	10	9
8. Karangasid	54	35	29	59
9. Banyutoko	57	17	4	17
10. Ketapang	67	12	8	23
11. Kebondelon	105	23	100	109
12. Kalibuntu	57	15	43	23
13. Trompo	68	16	4	11
14. Candiroto	62	29	3	-
15. Sukodono	20	9	18	3
16. Jotang	35	11	6	5
17. Sijeruk	36	11	10	9
18. Tunggulrejo	11	3	-	1
19. Jetis	10	6	1	-
20. Bugangin	28	7	14	19
J U M L A H	994	309	418	557

SUMBER DATA : STATISTIKA KECAMATAN KOTA KENDAL.

PENDUDUK MENURUT AGAMA YANG DIANUT, DIPERINCI
 PER KELURAHAN DI KECAMATAN KOTA KENDAL
 TAHUN : 1985

Tabel : 3.11.

KELURAHAN	KRISTEN		KRISTEN ITAN	PROTES	BUDHA	HINDU	JUMLAH
	ISLAM	KATOLIK					
(1)	(2)	(3)	(4)	(5)	(6)	(7)	
1. Langenharjo	13579	86	3	-	-	13668	
2. Pegulon	13062	136	24	6	2	13280	
3. Pekauman	11217	16	38	46	-	11317	
4. Patukangan	11400	53	34	-	7	11494	
5. Ngilir	11748	4	7	6	-	11765	
6. Balok	1938	-	13	-	-	951	
7. Bandengan	12831	-	-	-	2	12833	
8. Karang Sari	13746	37	111	9	-	13903	
9. Banyutowo	12759	-	-	-	-	12759	
10. Ketapang	12874	1	-	-	2	12877	
11. Kebondalem	14306	27	42	2	-	14382	
12. Kalihuntu Wt.	11949	43	-	-	-	11992	
13. T r c m p o	11821	-	8	-	-	11829	
14. Candiroto	12055	2	-	-	-	12057	
15. Sukotono	11623	5	-	-	-	11628	
16. J o t a n g	11411	-	-	-	-	11411	
17. Sijeruk	11693	5	-	-	-	11698	
18. Tunggulrejo	1463	7	-	-	-	470	
19. Jetis	1680	-	-	-	-	680	
20. Bugangin	11001	4	-	-	-	1005	
JUMLAH	141.156	426	335	69	13	141.999	

SUMBER DATA : MONOGRAFI KELURAHAN

BANYAKNYA TRANSMIGRASI DIPERINCI
PER KELURAHAN DIKECAMATAN KOTA -
K E N D A L.
TAHUN : 1984/85.

Tabel : 3.12.

Kelurahan	Kepala Keluarga	Jiwa
1.	2.	3.
1. Langenharjo.	-	-
2. Pegulon.	1	7
3. Pekauman.	-	-
4. Patukangen.	-	-
5. M g i l i r.	-	-
6. B a l o k.	-	-
7. Bandengan.	-	-
8. Kerangsari.	-	-
9. Banyutowo.	-	-
10. Ketapsang.	-	-
11. Kebondalem.	-	-
12. Kalibuntu Mt.	1	7
12. T r o m p o.	-	-
14. Candiroti.	-	-
15. S u k o d o n o.	-	-
16. J o t o n g.	-	-
17. S i j e r u k.	-	-
18. Punggulrejo.	-	-
19. J e t i s.	-	-
20. Bugangin.	-	-
Jumlah th. 1984/85	2	14
Jumlah th. 1983/84	-	-
Jumlah th. 1982/83	7	20
Jumlah th. 1981/82	10	51

Sumber data : Div. Dep. Transmigrasi of Kab. Kendal.

PERKEMBANGAN PENDUDUK / TAHUN
DI KECAMATAN KOTA KENDAL
TAHUN: 1973 s/d 1985

Tabel : 3.13.

TAHUN	JUMLAH PENDUDUK	PERKEMBANGAN PENDUDUK
(1)	(2)	(3)
1973.	32.397	2,61
1974	33.241	1,52
1975	33.745	0,73
1976	33.991	1,38
1977	34.451	3,34
1978	35.611	2,18
1979	36.389	6,54
1980	38.769	1,16
1981	39.219	2,14
1982	40.057	1,57
1983	40.685	1,89
1984	41.453	1,32
1985	41.999	-

SUMBER DATA : STATISTIK KECAMATAN KOTA KENDAL.

BANYAKNYA PENDUDUK DI KECAMATAN KOTA KENDAL
DIPERINCI LINTAS PENDIDIKAN
(BAGI USIA 5 TH. KEATAS)
TAHUN : 1983 - 1985 .

Tabel : 3.14.

! PENDIDIKAN !	! 1983 !	! 1984 !	! 1985 !
! (1) !	! (2) !	! (3) !	! (4) !
! 1. Tamat Akademi !			
! Perguruan Tinggi !	! 247 !	! 256 !	! 291 !
! 2. Tamat SMA !	! 2.189 !	! 2.265 !	! 2.326 !
! 3. Tamat S D P F !	! 2.400 !	! 2.667 !	! 2.860 !
! 4. Tamat S D !	! 11.480 !	! 11.981 !	! 12.534 !
! 5. Tidak Tamat SD !	! 6.742 !	! 6.686 !	! 6.795 !
! 6. Belum Tamat SD !	! 7.135 !	! 6.972 !	! 6.828 !
! 7. Tidak Sekolah !	! 5.044 !	! 4.810 !	! 4.484 !
! J U M L A H !	! 35.237 !	! 35.637 !	! 36.113 !

SUMBER DATA : STATISTIK KECAMATAN KOTA KENDAL.

BANYAKNYA SEKOLAH TAMAN KANAK-KANAK, MURID
 DAN GURU DIPERLENGKAPI PER KELURAHAN
 DI KECAMATAN : KOTA KENDAL
 TAHUN : 1985/1986

Tabel : 4.1.

KELURAHAN	BANYAKNYA		
	SEKOLAH	MURID	GURU
1	2	3	4
1. Langenharjo	2	39	6
2. Pegulon	3	197	11
3. Pekauman	2	45	4
4. Patukingen	1	50	2
5. Ngilir	-	-	-
6. Balok	1	22	1
7. Bandengan	2	35	2
8. Karangasari	1	50	3
9. Bangutoko	-	-	-
10. Ketapang	1	37	2
11. Albandan	2	70	5
12. Kalibuntu	1	30	2
13. Wonompoko	-	-	-
14. Candiroto	-	-	-
15. Sukodono	2	26	2
16. Jombang	-	-	-
17. Sijemur	-	-	-
18. Tunggalrejo	-	-	-
19. Jombang	-	-	-
20. Bugangin	1	35	2
J U M L A H	17	626	42

SUMBER DATA : KANTOR DEP DIBUD KECAMATAN KENDAL.

BANYAKNYA SEKOLAH DASAR NEGERI DAN SWASTA
 NURID DAN GURU DIPERINCI PER KELURAHAN
 DI KECAMATAN : KOTA KENDAL
 TAHUN AJARAN : 1985/1986

Tabel : 4.2.

KELURAHAN	NEGERI		SWASTA			
	SEKOLAH	MURID	GURU	SEKOLAH	MURID	GURU
1	2	3	4	5	6	7
1. Langenharjo	4	556	24	-	-	-
2. Fogulon	2	402	20	-	-	-
3. Pekawman	1	153	6	1	74	6
4. Patukangen	2	445	19	-	-	-
5. Ngalin	2	229	15	-	-	-
6. Balok	1	73	4	-	-	-
7. Bondongan	3	603	28	-	-	-
8. Kawangsari	3	511	22	-	-	-
9. Banyutoko	2	411	16	-	-	-
10. Kotapang	2	433	17	-	-	-
11. Kebondalem	2	281	18	-	-	-
12. Kalibuntu	1	197	6	1	103	6
13. Kocopo	2	236	16	-	-	-
14. Candiroto	2	304	15	-	-	-
15. Sukodono	2	328	16	-	-	-
16. Jetang	2	236	15	-	-	-
17. Sijeruk	2	207	15	-	-	-
18. Jetis	-	-	-	-	-	-
19. Tunggulrejo	1	76	8	-	-	-
20. Bugungin	1	344	13	-	-	-

J U M L A H 1. 37 16.025 300 2 177 18

SUMBER DATA : LAPORAN KEPERUSAHAAN DAN MANAJEMEN

BANYAKNYA SEKOLAH S.L.P. NEGERI DAN SWASTA
MURID DAN GURU DIPERINCI PER KELURAHAN
DI KECAMATAN : KOTA KENDAL
TAHUN AJARAN : 1985/1986

Tabel : 4.3.

KELURAHAN	NEGERI			SWASTA		
	SEKOLAH	MURID	GURU	SEKOLAH	MURID	GURU
1	2	3	4	5	6	7
1. Langenharjo	1	400	24	1	250	18
2. Pegulon	-	-	-	2	191	24
3. Patukangen	3	1.058	54	-	-	-
4. Ngilir	-	-	-	-	-	4
5. Balok	-	-	-	-	-	-
6. Pandengen	-	-	-	-	-	-
7. Karang Sari	-	-	-	-	-	-
8. Banyutowo	-	-	-	-	-	-
9. Ketapang	-	-	-	-	-	-
10. Kebondalem	-	-	-	1	236	21
11. Lalibuntu	-	-	-	-	-	4
12. Trompo	-	-	-	-	-	-
13. Candirote	-	-	-	-	-	-
14. Sukedono	1	265	21	-	-	-
15. Jotang	-	-	-	-	-	-
16. Sijeruk	-	-	-	-	-	-
17. Tunggalrejo	-	-	-	-	-	-
18. Jetis	-	-	-	-	-	-
19. Dagangan	-	-	-	-	-	-
20. Pegulon	-	-	-	-	-	-
J U M L A H	5	1.813	99	4	677	63

SUMBER DATA : PER SEKOLAH.

BANYAKNYA SEKOLAH S.H.T.A. NEGERI DAN SWASTA
MURID DAN GURU TERPERINCI PER KELURAHAN
DI KECAMATAN : KOTA KENDAL
TAHUN AJARAN : 1985/1986

Tabel : 4.4.

KELURAHAN	NEGERI			SWASTA		
	SEKOLAH	MURID	GURU	SEKOLAH	MURID	GURU
1	2	3	4	5	6	7
1. Langenharjo	-	-	-	-	-	-
2. Peguon	-	-	-	1	292	20
3. Pekauman	-	-	-	1	79	20
4. Patukengen	-	-	-	-	-	-
5. Ngilir	-	-	-	1	144	25
6. Balok	-	-	-	-	-	-
7. Bandengan	-	-	-	-	-	-
8. Karangasari	-	-	-	-	-	-
9. Banyatomo	-	-	-	-	-	-
10. Ketapang	-	-	-	-	-	-
11. Kebondalem	-	-	-	1	450	23
12. Kabibuntu	-	-	-	-	-	-
13. Trompo	-	-	-	-	-	-
14. Candiroto	-	-	-	-	-	-
15. Sekodono	-	-	-	-	-	-
16. Jotang	-	-	-	-	-	-
17. Sijeruk	-	-	-	-	-	-
18. Tunggulrejo	-	-	-	-	-	-
19. Jedd	-	-	-	-	-	-
20. Bugangin	-	-	-	1	552	25
J U M L A H				5	1.517	113

SUMBER DATA : PER SEKOLAHAN .

BANYAKNYA PESERTA EVALUASI BELAJAR TAHAP AKHIR (EBTA)
 DAN YANG LULUS TINGKAT S.D. DI KECAMATAN KENDAL
 T A H U N : 1984 / 1985

Tabel : 4.5.

KELURAHAN	PESERTA EBTA	YANG LULUS	PERSENTASE (%)
1	2	3	4
1. Langenharjo	114	112	98
2. Pegulon	67	67	100
3. Pekauman	20	20	100
4. Patukengan	71	71	100
5. Nggilir	60	58	96
6. B a l o k	-	-	-
7. Bandengan	51	50	98
8. Karang Sari	75	75	100
9. Banyutowo	57	55	96
10. Ketapang	78	76	97
11. Kebondalem	43	42	97
12. Kalibuntu	29	29	100
13. Trompoc	35	32	91
14. Gandi roto	33	31	93
15. Sukodono	50	47	94
16. Jotang	30	28	93
17. Sijeruk	40	40	100
18. Tunggulrejo	16	16	100
19. Jetis	-	-	-
20. Bugangin	30	28	93
JUMLAH TH.1984/85!	899	877	97
JUMLAH TH.1983/84!	864	828	96
JUMLAH TH.1982/83!	783	753	96
JUMLAH TH.1981/82!	759	719	95

SUMBER DATA : KANTOR DEPDIKBUDKEM KENDAL

RATIO SD NEGRI SWASTA TERHADAP GURU
DI KECAMATAN KOTA KENDAL
TAHUN.1985/86

Tabel 4.6.

KELURAHAN	MURID	GURU	RATIO MURID THD.GURU
(1)	(2)	(3)	(4)
1. Langenharjo	556	24	13
2. Pegulon	402	20	20
3. Pekauman	227	12	19
4. Patukangan	445	19	23
5. Ngilir	229	15	15
6. Balok	73	4	18
7. Bandengan	603	28	22
8. Karang Sari	511	22	23
9. Banyutowo	411	16	26
10. Ketapang	433	17	25
11. Kebondalem	281	18	16
12. Kalibuntu	300	14	21
13. Trompo	236	16	15
14. Candirotto	304	15	20
15. Sukodono	328	16	21
16. Jotang	236	15	16
17. Sijeruk	207	15	14
18. Tunggulrejo	76	8	10
19. Jetis	-	-	-
20. Bugangin	344	18	19
JUMLAH 85/86	6.202	312	20
84/85	6.430	279	23

BANYAKNYA DOKTER ,TENAGA MEDIS (MANTRI KESEHATAN ,
 BIDAN , DUKUN BAYI ,JURU SUNAT) DIPERINCI
 PER KELURAHAN DI KECAMATAN KENDAL

TAHUN : 1985

Tabel : 4.7.

KELURAHAN	BANYAKNYA					
	DOKTER KESEHATAN	MANTRI KESEHATAN	BIDAN BAYI	DUKUN BAYI	JURU SUNAT	
(1)	(2)	(3)	(4)	(5)	(6)	
1. Langenharjo	2	-	1	3	-	
2. Pegulon	1	-	3	-	-	
3. Pekauman	-	-	1	-	-	
4. Patukangan	1	-	-	-	-	
5. Ngilir	1	-	-	1	-	
6. Balok	-	-	-	4	-	
7. Bandengan	-	-	-	1	1	
8. Karang Sari	-	-	1	3	-	
9. Banyutowo	-	-	-	4	-	
10. Ketapang	-	-	-	1	-	
11. Kebondalem	1	-	2	1	-	
12. Kalibuntu	-	-	1	1	-	
13. Trompo	-	-	-	3	-	
14. Candiroti	-	-	-	1	-	
15. Sukodono	1	1	-	2	-	
16. Jotang	-	-	-	1	-	
17. Sijeruk	-	-	-	2	-	
18. Unggulrejo	-	-	-	-	-	
19. Jetis	-	-	-	1	-	
20. Bugangin	-	1	-	-	-	
JUMLAH	7	2	9	23	1	

SUMBER DATA : PUSKESMAS KECAMATAN KENDAL.

JUMLAH PENDERITA PENYAKIT MENURUT JENIS

PENYAKIT SE NECE-MATIN KENDAL

TAHUN : 1985 / 1986

Tabel : 4.8.

JENIS PENYAKIT	JUMLAH	PROSEN FASE
(1)	(2)	(3)
1. Penyakit saluran Pernafasan bagian atas .	7.912	34,15
2. Penyakit Kulit dan Jaringan bawah kulit .	3.085	13,32
3. Defisiensi Gizi	2.271	9,80
4. Penyakit Efisiensi Pada Usus	2.017	8,71
5. Penyakit Mata	1.481	6,39
6. Penyakit Efisiensi karena parasit / akibat kemudian .	1.353	5,84
7. Penyakit lain pada saluran pernapasan .	1.128	4,87
8. Penyakit lain pada sistem pencernaan .	823	3,55
9. Kecelakaan	610	2,63
10. Penyakit gigitan Hulut	474	2,05
11. Penyakit lain - lain	2.012	8,69
J U M L A H	23.166	100 %

SUMBER DATA : PUSKESMAS KEC. LINDIL .

BANYAKNYA PENDERITA DEMAM BERDARAH (DHF)
DI KECAMTAN KOTA KENDAL
TAHUN : 1984/85.

Tabel : 4.9

KELURAHAN	1984	1985
(1)	(2)	(4)
1 . Langenharjo	8	9
2 . Pegulon	11	15
3 . Pekauman	3	5
4 . Patukangan	3	6
5 . Ngilir	3	9
6 . Balok	-	3
7 . Bandengan	3	4
8 . Karang Sari	10	5
9 . Banyutowo	2	-
10 . Ketapang	4	3
11 . Kebondalem	9	18
12 . Kalibuntu wt.	1	11
13 . Trompo	-	5
14 . Candiroto	-	1
15 . Sukodono	8	6
16 . Jotang	-	3
17 . Sijeruk	2	4
18 . Tunggulrejo	-	-
19 . Jetis	-	-
20 . Sugangin	4	5
JUMLAH	71	112

SUMBER DATA : PUSKESNAS KECAMTAN KENDAL.

BANYAKNYA PUS DAN AKSEPTOR K.B. AKTIF -
 PER. KEMIRAHAN DI KECAMATAN KENDAL.

TAHUN : 1985/86.

Tabel : 4.10

KELURAHAN	PUS	ALAT KONTRASEPSI.							Jml.
		IUD	PIL	KONDOMI	S	MP.	MW		
1.	2.	3.	4.	5.	6.	7.	8.	9.	
1. Langenharjo	502	47.	256.	20.	6	4..	18.	351.	
2. Pegulon.	328	52	87	29.	31.	116.	21.	240.	
3. Pekauman.	158	20.	41	6	30	-	7.	44.	
4. Patukangan.	218	35	70	7.	27	2.	12.	158.	
5. Ngilir.	207	34.	65	4	26	1.	3.	144.	
6. Balok.	163	17.	88	7	9	-	1.	123.	
7. Pandengan.	645	19	273	10	61	-	1.	364.	
8. Karang Sari.	429	23	243.	30	15	4.	9.	324.	
9. Banyutowo.	452	5	372.	19	14	-	-	411.	
10. Ketapang.	401	12	288	15	44	-	10.	369.	
11. Kebondalem.	462.	58	204	27	54	2.	17.	362.	
12. Kalihuntu Wt.	264	30.	96	50	58	3.	9.	247.	
13. Trompo.	243	12	137	2	17	-	-	168.	
14. Candiroto.	261	3	175	28	8	-	-	214.	
15. Sukodono.	239.	14	99	3	5.	-	-	122.	
16. Jotang.	234	6	195.	3	11.	-	-	215.	
17. Sijeruk.	252	11	112	29	31.	-	3	158.	
18. Tunggulrejo.	72	7	39.	1.	6.	-	1.	57.	
19. Jetis.	125	2	93	1	8.	-	-	103.	
20. Pugangin.	205	8	125	7	19.	-	2.	164.	
Jumlah	15.855	415.	13059	300.	470.	34.	115.	14416.	

Sumber Data : BKKBN. Kecamatan Kendal.

KEGIATAN SOSIAL P K K KECAMATAN KENDAL
TAHUN : 1985/1986.

Tabel : 4.11.

KEGIATAN SOSIAL	JUMLAH
(1)	(2)
1. Kader Umum.	1.542
2. Kader Khusus.	1.067
3. Warga P.K.K.	4.379
4. Kelompok belajar.	76
5. Warga belajar.	770
6. Perpustakaan.	20
7. Koperasi.	20
8. Industri Makanan.	124
9. Kerajinan.	51
10. Kelompok Sinoman.	22
11. S.K.D.	4.053
12. Kader Gizi.	286
13. Taman Gizi.	45
14. Kelompok Jimpitan.	20

SUMBER DATA : PKK KECAMATAN KENDAL.

BANYAKNYA IMUNISASI YANG DIBERIKAN BALITA
DI KECAMATAN KOTA KENDAL
TAHUN : 1985/86.

Tabel : 4.12.

KELURAHAN	B	DPT			FOLIO			ICAM	TFT	
	C	I	II	III	I	II	III	PAK	I	II
	G	I	I	I	I	I	I	I	I	I
(1)	(2)	(3)	(4)	(5)	(6)	(7)	(8)	(9)	(10)	(11)
1. Langenharjo	149	136	134	113	159	127	127	2	18	-
2. Pegulon	145	129	126	119	121	122	151	2	13	-
3. Pekauman	124	124	116	104	117	106	121	-	14	-
4. Patukangan	114	112	109	101	110	107	121	1	12	-
5. Ngilir	121	107	110	103	110	110	103	4	18	-
6. Balok	130	139	132	119	132	123	111	-	16	-
7. Bandengan	123	117	107	106	117	108	103	2	17	-
8. Karang Sari	155	147	143	116	140	119	107	-	13	140
9. Banyutowo	132	138	134	134	130	121	104	-	113	-
10. Ketapang	137	140	120	111	139	121	121	-	14	134
11. Kebondalem	155	152	157	118	134	136	117	-	18	122
12. Kalibuntu	156	153	130	111	152	131	131	-	17	118
13. Trompo	131	121	122	-	123	120	-	-	2	119
14. Candiroti	140	139	136	116	149	136	114	-	136	114
15. Sukodono	121	116	106	-	148	104	121	-	110	120
16. Jotang	138	145	150	109	111	147	141	113	-	101
17. Sijeruk	145	150	139	111	147	141	113	-	101	116
18. Tunggulrejo	111	105	107	107	108	105	106	-	104	-
19. Jetis	115	117	108	105	116	109	104	-	106	-
20. Bugangin	130	124	126	109	127	122	101	-	121	-
JUMLAH :	1674	1605	1428	1206	1632	1397	1178	24	176	1197

SUMBER DATA : PUSKESMAS KECAMATAN KENDAL.

PANYAKNYA TEMPAT IBADAH DIPERINCI PER KELURAHAN
DI KECAMATAN KOTA KENDAL
TAHUN : 1985

Tabel : 4.13

KELURAHAN	MESJID	GEREJA	KUIL	SURAU/ MUSHOLA
(1)	(2)	(3)	(4)	(5)
1. Langenharjo	-	-	-	7
2. Pegalon	1	1	-	3
3. Pekauman	1	-	-	3
4. Patukangan	2	1	+	5
5. Ngilir	-	-	-	4
6. Balok	-	-	-	3
7. Pandengan	1	-	-	3
8. Karangsasri	-	1	-	8
9. Banyutowo	1	-	-	12
10. Ketapang	1	-	-	13
11. Kebondalem	1	3	-	17
12. Kalihuntu	-	-	-	8
13. Trompo	1	-	-	9
14. Candiroto	1	-	-	9
15. Sukodono	1	-	-	10
16. Jotang	1	-	-	5
17. Sijeruk	1	-	-	4
18. Tunggulrejo	-	-	-	1
19. Jetis	1	-	-	4
20. Sugangin	1	-	-	3
Jumlah	13	6	-	133

BANYAKNYA NIKAH, TALAK/CERAI, RUJUK.
 DIKECAMATAN KOTA KENDAL.
 TAHUN : 1985/86.

Tabel : 4.14.

Kelurahan	Nikah	Talak	Cerai	Rujuk
1	2	3	4	5
1. Langenharjo.	18	5	1	1
2. Pegulon.	17	6	1	1
3. Pekauman.	6	3	-	-
4. Patukangan.	10	2	-	-
5. Ngilir.	11	3	-	-
6. B e l o k.	13	3	-	-
7. Bandengan.	29	14	0	-
8. Kerangsari.	30	7	2	-
9. Banjutowo.	24	9	-	-
10. Kotopang.	15	7	1	-
11. Kebondsalem.	19	5	-	-
12. Kalibuntu.W.	12	6	1	-
13. T r o m p o.	24	4	-	-
14. Candiroti.	6	6	-	-
15. Sukodono.	11	3	-	0
16. Jotang.	11	2	-	1
17. Sijeruk.	7	1	1	-
18. Tunggulrejo.	1	-	-	-
19. Jetis.	5	-	1	-
20. Lugangin.	6	3	-	-
Jumlah	272	80	3	3

Sumber Data : K.U.A. Kec. Kota Kendal.

LUAS LAHAN / SAMAH DIPERINCI PER KELURAHAN

DI KECAMATAN : KOTA KENDAL

TAHUN : 1985

Tabel : 5.1. (Dalam Ha)

KELURAHAN	1x Tanam/ PER TAHUN	2x Tanam/ PER TAHUN	JUMLAH
(1)	(2)	(3)	(4)
1. Langenharjo	81,000	12,000	93,000
2. Pegulon.	-	-	-
3. Pekauman.	-	25,000	25,000
4. Patukangan.	-	-	-
5. Ngilir.	-	77,000	77,000
6. Balok.	-	86,000	86,000
7. Pandengan.	-	67,000	67,000
8. Karang Sari.	-	232,000	232,000
9. Banyutowo.	-	201,000	201,000
10. Ketapang.	-	95,000	95,000
11. Kebondalem.	-	83,000	83,000
12. Kalibuntu wt	-	130,000	130,000
13. Trompo.	-	51,000	51,000
14. Candiroto.	30,000	27,000	57,000
15. Suko'ono.	56,000	17,000	73,000
16. Jotang.	-	68,000	68,000
17. Sijeruk.	-	75,000	75,000
18. Tunggulrejo.	32,000	-	32,000
19. Jetis.	45,000	-	45,000
20. Bugangin.	-	55,000	55,000
JUMLAH	244,000	1.301,000	1.545,000

SUMBER DATA : DIPERTA KECAMATAN KENDAL

LUAS PANEN DAN PRODUKSI PADI DIPERINCI PER KELURAHAN
DI KECAMATAN : KOTA KENDAL
TAHUN : 1985

Tabel : 5.2.

KELURAHAN	LUAS PANEN (HA)	PRODUKSI (KWT)
(1)	(2)	(3)
1. Langenbarjo.	103	4738
2. Pegulon.	-	-
3. Pekauman.	23	1058
4. Patulcangan.	-	-
5. Ngilir.	80	3680
6. Balok.	162	7452
7. Bandengan.	117	5382
8. Karang Sari.	409	18814
9. Banyutowo.	374	17204
10. Ketapang.	83	3818
11. Kebondalem.	70	3220
12. Kalihuntu wt.	252	11592
13. Trompo.	49	2254
14. Candiroto.	23	1059
15. Sukodono.	45	2070
16. Jotang.	56	2576
17. Sijeruk.	80	3680
18. Tunggulrejo.	16	736
19. Jetis.	15	690
20. Bugangin.	96	4416
J U M L A H :	2.053	94438

SUMBER DATA : DIPERTA KECAMATAN KENDAL.

BANYAK TANI : TELADAN, MAJU, KONTAK TANI, KELOMPOK -
 PEMPERANTAS HAMA, DARMA TIRTA DIPERINCI PER KELURAHAN
 DI KECAMATAN : KOTA KENDAL
 TAHUN : 1985

Tabel : 5.3.

KELURAHAN	BANYAKNYA TANI				
	TLT	MAJU	KTN	KPH	D. TIRTA
(1)	(2)	(3)	(4)	(5)	(6)
1. Lengharjo.	2	14	2	1	1
2. Pegulon	-	-	-	-	-
3. Pekauman.	2	19	2	1	1
4. Patukangan	-	-	-	-	-
5. Ngilir.	2	15	2	1	1
6. Balok	3	21	3	1	1
7. Bandengan	2	17	2	1	1
8. Karang Sari	4	25	4	1	1
9. Banyutowo.	5	30	5	4	1
10. Ketapang	3	15	3	1	1
11. Kehondalem	3	20	3	1	1
12. Kalibuntu wt	3	15	3	1	1
13. Trompo	3	17	3	1	1
14. Candiroto.	3	20	3	1	1
15. Sukodono.	3	19	3	1	1
16. Jotang	2	18	2	1	1
17. Sijeruk.	3	24	3	1	1
18. Tunggulrejo.	2	14	2	1	1
19. Jetis.	2	15	2	1	1
20. Bugangin.	2	18	2	1	1

JUMLAH : 49 336 49 22 18

SUMBER DATA : DIPERTA KECAMATAN KENDAL.

PRODUKSI JAGUNG DAN POLOWIJO
 DI KECAMATAN : KOTA KENDAL
 TAHUN : 1980 s/d
 1985
 (DALAM KWT)

Tabel : 5.4.

TAHUN	JAGUNG	KETEPELA POHON	KETEPELA RAMBAT	KACANG TANAH	KEDELE
(1)	(2)	(3)	(4)	(5)	(6)
1980	319	380	-	304	144
1981	49	880	200	104	-
1982	1.462	1.650	300	208	-
1983	950	1.480	170	376	154
1984	690	24	-	-	-
1985	1.504	1.680	-	-	-

SUMBER DATA : DIPERTA KECAMATAN KENDAL.

PRODUKSI TANAMAN PERDAGANGAN
 DI KECAMATAN : KOTA KENDAL
 TAHUN : 1982 s/d
 1985

Tabel : 5.5.

T A H U N.	KELAPA (BUTIR)	TEMPAKAU (KWT)	KAPOK (KG).
(1)	(2)	(3)	(4)
1982	289.824	1.212	403
1983	278.520	1.810	773
1984	271.024	1.372	439
1985	272.000	1.650	507

SUMBER DATA : DISURUN KECAMATAN KENDAL.

BANYAKNYA TERNAK BESAR DAN TERNAK KECIL
DIPERINCI PER KELURAHAN DI KEC. KENDAL
TAHUN : 1985/86.

Tabel : 5.6.

KELURAHAN	TERNAK BESAR			TERNAK KECIL	
	SAPI	KERBAU	KUDA	KALITINGI	DOMPA
(1)	(2)	(3)	(4)	(5)	(6)
11. Langenharjo	-	57	-	26	32
12. Pegulon	-	-	-	5	-
13. Pekauman	-	-	-	7	12
14. Patukangan	-	-	-	12	4
15. Ngilir	-	-	2	21	43
16. Balok	-	4	-	8	7
17. Ban'engan	-	-	-	99	74
18. Karang Sari	-	21	-	34	136
19. Banyutowo	-	79	-	140	25
110. Ketapang	-	19	-	78	87
111. Kebon'alem	-	10	4	58	38
112. Kalihuntu	-	26	-	19	30
113. Trompo	-	9	8	21	15
114. Can'iroto	21	16	1	125	173
115. Sukofono	-	-	1	148	129
116. Jotang	-	9	-	15	10
117. Sijeruk	-	-	1	18	9
118. Tunggulrejo	-	8	-	-	6
119. Jetis	6	-	-	-	-
120. Bugangin	-	5	-	16	22
JUMLAH	29	263	17	855	852

SUMBER DATA : STATISTIK KECAMATAN KOTA KENDAL.

BANYAKNYA UNGGAS DIPERINCI PER KELURAHAN
DI KECAMATAN KOTA KENDAL
TAHUN : 1985/86

Tabel : 5.7.

KELURAHAN	AYAM KAMPUNG	AYAM S A S	ITIK (4)	ITIK MANILA (5)
(1)	(2)	(3)	(4)	(5)
1 . Langenharjo	1476	-	149	54
2 . Pegulon	3112	70	6	7
3 . Pekauman	1281	8	13	20
4 . Patukangan	680	-	-	-
5 . N g i l i r	1358	25	225	61
6 . B a l o k	400	-	300	2
7 . Bandengan	1450	-	58	26
8 . Karanhsari	2357	-	2650	98
9 . Banyutowo	1230	-	800	-
10 . Katapang	2437	-	267	87
11 . Kebondalem	2112	-	113	-
12 . Kalobuntu	1261	-	21	11
13 . Trompo	765	-	200	10
14 . Candiroto	3932	-	25	14
15 . Sukodono	2927	-	-	11
16 . Jotang	1750	-	100	-
17 . Sijeruk	2200	-	-	10
18 . Tunggulrejo	425	-	25	28
19 . J e t i s	725	150	100	-
20 . Bugangin	416	-	170	18
JUMLAH	32.294	235	5.222	457

SUMBER DATA : STATISTIK KECAMATAN KENDAL.

HASIL PRODUKSI TERNAKAN UNGGAS
DI KECAMATAN KOTA KENDAL
TAHUN 1982-1985

Tabel : 5.8³

KELURAHAN	DAGING (Kg)	KELIT (Lembar)	TELOR (Butir)
(1)	(2)	(3)	(4)
1 . Langenharjo	10.860	-	31.188
2 . Pegulon	42.600	1.086	52.600
3 . Pekauman	6.720	-	61.800
4 . Patukangan	4.720	-	20.400
5 . Ngilir	13.460	37	58.700
6 . Balok	1.640	-	28.220
7 . Bandengan	2.160	-	24.200
8 . Karang Sari	5.960	-	176.500
9 . Banyutowo	2.240	-	71.650
10 . Ketapang	3.250	-	76.520
11 . Kebondalem	24.600	1.026	57.400
12 . Kalobuntu	15.820	372	31.720
13 . Trompo	1.080	-	28.400
14 . Candiroto	1.640	-	28.420
15 . Sukodono	2.700	-	24.860
16 . Jotang	1.092	-	24.360
17 . Sijeruk	2.720	-	25.600
18 . Tunggulrejo	1.060	-	18.820
19 . J e t i s	1.650	-	21.450
20 . Bugangin	3.690	-	28.840
Jumlah Th. 1985	149.662	2.521	1891.648
Jumlah Th. 1984	187.900	2.473	1828.765
Jumlah Th. 1983	125.517	2.534	1785.460

SUMBER DATA : DINAS PETERNAKAN KEC. KENDAL.

PRODUKSI PERIKANAN
DI KECAMATAN KOTA KENDAL
TAHUN : 1981/1982-85 / 86
(DALAM KWINTAL)

Tabel : 5.9.

T A H U N	J E N I S I K A N		
	LAUT	TAMBAK	KOLAM
(1)	(2)	(3)	(4)
81/82	4.593,76	1.927,98	7,75
82/83	3.873,97	963,20	9,55
83/84	4.082,84	2.060,75	7,50
84/85	2.355	2.699	12,25
85/86	2.792,5	3.480	10,9

Catatan : Produksi Tambak 8,82Kwt/Ha/Th.

SUMBER DATA : BINAS PERIKANAN KECAMATAN KOTA KENDAL.

BANYAKNYA SARANA ANGKUTAN DARAT JENIS KENDARAAN
 PERMOTOR TIPE/LECI PER KELURAHAN DI KEC. KENDAL
 T A H U N : 1 9 8 5

Tabel ; 6.1

KELURAHAN	KENDARAAN PERMOTOR					
	10PLET / 1COLT	TRUK	MOBIL	MOBIL	SEPEDA	
	(1)	(2)	(3)	(4)	(5)	(6)
11. Langenharjo	14	8	2	-		125
12. Pegulon	15	10	11	-		100
13. Pekauman	11	8	7	-		79
14. Patukangan	7	3	5	-		62
15. Ngilir	5	-	-	-		26
16. Balok	3	-	-	-		9
17. Pandengan	2	7	-	-		9
18. Karang Sari	3	3	5	-		58
19. Panyutowo	4	-	-	-		30
110. Ketapang	6	3	-	-		22
111. Kewon'alem	5	3	7	-		128
112. Kalihuntu wt.	5	2	-	-		14
113. Trompo	1	-	-	-		16
114. Candiroto	-	-	-	-		22
115. Suko'ono	3	-	-	-		27
116. Jotang	-	-	-	-		9
117. Sijeruk	5	-	-	-		16
118. Tungg Irejo	-	-	-	-		7
119. Jetis	2	-	-	-		29
120. Rugangin	4	-	-	-		29
JUMLAH	95	47	37	-		817

SUMBER DATA : STATISTIK KECAMATAN KOTA KENDAL.

PANYAKNYA SARANA ANGKUTAN DARAT JENIS KENDARAAN TAK
BERMOTOR DIPERINCI PER - KELURAHAN
DI KECAMATAN KOTA KENDAL.

TAHUN : 1985.

Tabel : 6.2.

KELURAHAN	KENDARAAN TAK BERMOTOR.			
	DOKAR / ANDONG	GEROPAK DORONG	SEPEDA	BECAK
(1)	(2)	(3)	(4)	(5)
11. Langenharjo	-	6	311	15
12. Pegulon.	-	2	144	3
13. Pekauman.	-	-	181	6
14. Patukangan.	-	-	123	14
15. Ngilir.	2	-	125	25
16. Palok.	-	-	60	6
17. Randengan.	-	-	82	12
18. Karang Sari.	-	-	134	7
19. Panyutowo.	-	-	150	6
10. Ketapang.	-	3	76	28
11. Kebondalem.	4	2	321	67
12. Kalibuntu Wt.	-	3	150	34
13. Trompo.	7	5	160	13
14. Candiroto.	1	1	234	1
15. Suko'ono.	1	5	159	20
16. Totang.	-	-	55	24
17. Sijeruk.	1	-	349	20
18. Tunggulrejo.	-	-	26	3
19. Jemis.	-	-	50	2
20. Pugangin.	-	-	22	5
Jumlah	16	27	3.012	311

Sumber Data : Statistik Kecamatan Kota Kendal.-

BANYAKNYA PESAWAT RADIO, TELEVISI DAN TELEPON
 DI PERINCI PER KELURAHAN DIKECAMATAN KENDAL.
 T A H U N : 1985.

Tabel : 6.3.

KELURAHAN.	PESAWAT RADIO.	TELEVISI.	TELEPON.
(1)	(2)	(3)	(4)
1. Langenharjo.	164	247	17.
2. Pegulon.	161	170.	63.
3. Pekauman.	127.	118.	24.
4. Patukangan.	167.	156.	23.
5. Ngilir.	34.	84.	7.
6. Balok.	15.	22.	-
7. Bandengan.	88.	65.	1.
8. Karang Sari.	46.	88.	5.
9. Banyutowo.	70.	17.	-
10. Ketapang.	72.	26.	3.
11. Kebondalem.	100.	219.	17.
12. Kalihunti Wetan.	24.	51.	2.
13. Trompo.	40.	14.	-
14. Candiroto.	46.	7.	-
15. Sukodono.	129.	13.	-
16. Jotang.	20.	9.	-
17. Sijeruk.	72.	32.	-
18. Tunggulrejo.	13.	6.	-
19. Jetis.	10.	28.	-
20. Bugangin.	15.	43.	3.
J u m l a h	1413.	1914.	165.

SUMBER DATA : LAPORAN KELURAHAN / DESA.

BANYAKNYA HARI PUTAR, PENONTON DAN PENJUALAN
KARCIS BIOSKOP "GAJAH MADA" THEATER
DI KECAMATAN ; KOTA KENDAL
TAHUN : 1985.

Tabel : 6.4

BULAN.	HARI PUTAR	PENONTON (ORANG)	PENJUALAN KARCIS (Rp.).
(1)	(2)	(3)	(4)
Januari.	31	4.550	1.767.050
Pebruari.	28	5.064	2.025.600
Maret.	31	4.523	1.767.450
April.	29	3.696	1.478.400
Mei.	31	3.897	1.558.800
Juni.	30	4.516	2.258.000
Juli.	28	3.780	1.701.450
Agustus.	31	4.623	2.135.450
September.	27	5.704	2.919.950
Oktober.	31	4.017	1.808.150
November.	28	5.171	2.293.350
Desember.	31	5.348	2.574.350
JUMLAH :	356	27.889	24.288.000

SUMBER DATA : BANTOR STATISTIK KAB. KENDAL.

JUMLAH PENONTON BIOSKOP "GAJAH MADA" THEATER
DIPERINCI MENURUT JENIS FILM/NEGARA PEMBUAT

DI KECAMATAN : KOTA KENDAL.

TAHUN : 1985.

Tabel. 6.5

BULAN.	INDO NESIA	IN DIA	AMI RIKA	HONG KONG	LAIN LAIN	JUMLAH
(1)	(2)	(3)	(4)	(5)	(6)	(7)
1. Januari.	1.827	921	433	1.016	353	4.550
2. Februari.	1.595	246	2426	592	205	5.064
3. Maret	802	684	1740	960	337	4.523
4. April.	973	904	863	956	-	3.696
5. Mei.	1.697	809	576	679	136	3.897
6. Juni.	1.993	899	856	436	332	4.516
7. Juli.	1.954	620	644	190	372	3.750
8. Agustus.	3.014	501	754	256	98	4.623
9. September.	3.325	681	925	44	729	5.704
10. Oktober.	1.355	344	1225	768	325	4.017
11. Nopember.	1.681	335	2017	704	434	3.171
12. Desember.	2.608	611	537	509	783	5.348
JUMLAH	22.824	17555	12996	17410	4104	54.889

SUMBER DATA : KANTOR STATISTIA KEC. KENDAL.

BANYAKNYA LANGGANAN DAN KWH YANG DIKELUARKAN
 DIPERINCI TIAP BULAN DARI PERUSAHAAN
 LISTRIK NEGARA RANTING KENDAL.

TAHUN : 1985 / 1986.

Tabel : 6.6

BULAN	JUMLAH LANGGANAN	KWH YANG DI KELUARKAN
(1)	(2)	(3)
Januari	10.139	1.862.219
Pebuari	10.239	1.083.769
Maret	10.461	1.020.000
April	10.839	930.774
Mei	10.958	1.156.424
Juni	11.195	1.183.458
Juli	11.442	1.289.297
Agustus	11.632	1.449.619
September	11.762	1.313.113
Oktober	12.041	1.332.823
Desember	12.279	1.404.510
JUMLAH TAHUN 1985	XX	13.909.075
1984	XX	14.388.178
1983	XX	5.165.050

SUMBER DATA : PERUSAHAAN LISTRIK NEGARA RT.KENDAL.

PANJANG JALAN DI KECAMATAN KOTA KENDAL.

DIPERINCI MENURUT KELAS JALAN.

TAHUN : 1985.

Tabel : 6.7

		PANJANG.
KELAS JALAN		(KI)
(1)		(2)
1. Kelas II.		3,8.
2. Kelas III.		9,5.
3. Kelas III-A.		2,4.
4. Kelas IV.		9,6.
5. Jalan Desa Aspal.		1,3.
6. Jalan Desa Bukan Aspal.		8,6.
Jumlah		35,2.

SUMBER DATA : Kantor Dpu Kab. Kendal

SUMBER DANA PEMBANGUNAN DALAM REPELITA III
DI KECAMATAN KOTA KENDAL
(DALAM RIBUAN RUPIAH)

Tabel : 6.8

TAHUN ANGGARAN	BANTUAN PUSAT (BANDES)	SWADAYA IMASYARAKAT	JUMLAH	
			DANA	PROYEK
(1)	(2)	(3)	(4)	(5)
1979/1980	9.000	10.730	19.730	21
1980/1981	15.000	8.675	23.675	77
1981/1982	20.000	6.220	26.220	40
1982/1983	25.000	6.466	31.466	41
1983/1984	25.000	4.325	29.325	41
1984/1985	25.000	12.050	37.050	41
1985/1986	27.000	22.862,5	49.862,5	41
JUMLAH	146.000	71.328,5	130.416	302

SUMBER DATA : KANTOR BANGDES KECAMATAN KENDAL.

BANYAKNYA PENDERITA CACAT
KECAMATAN KOTA KENDAL

TAHUN : 1985/86.

Tabel : 7.1

KELURAHAN	TUNA NETRA	MENTAL TUBUH	BISU TULI	K.R.	JUMLAH	
(1)	(2)	(3)	(4)	(5)	(6)	(7)
1. Langenharjo	3	5	2	-	-	10
2. Pegulon	2	3	-	-	-	5
3. Pekauman	-	2	-	-	-	2
4. Patukangan	-	2	-	-	-	2
5. Ngilir	-	2	-	-	1	3
6. Balok	1	3	-	-	-	4
7. Bandengan	2	4	2	2	-	10
8. Karang Sari	1	3	-	-	-	4
9. Banyutowo	4	7	2	4	-	17
10. Ketapang	3	6	-	-	-	9
11. Kebondalem	4	5	2	-	-	11
12. Kalibuntu	2	2	2	-	-	6
13. Trompo	1	4	2	-	-	7
14. Candiroti	4	4	-	-	-	8
15. Sukodono	2	4	-	2	-	8
16. Jotang	4	2	-	-	-	6
17. Sijeruk	3	4	2	-	-	9
18. Tunggulrejo	-	-	-	1	-	1
19. Jetis	-	2	-	-	-	2
20. Bugangin	1	1	1	-	-	3
JUMLAH	37	65	15	9	1	127

SUMBER DATA : DINAS SOSIAL KEC. KENDAL .

- 82 -

KEADAAN GIZI BALITA
DI KECAMATAN KOTA KEBAL
TAHUN 1985.

Tabel 7.2.

KELURAHAN	Jumlah	Balita	Balita	Balita	Balita	Balita
	Balita	Dg. KMS	Dg. Timbang	naik EBnya	diberi Vit.A.	BGM.
(1)	(2)	(3)	(4)	(5)	(6)	(7)
1. Langenharjo.	510	142	142	-	85	1
2. Pegulom.	526	204	42	15	60	-
3. Pekauman.	237	89	40	12	175	-
4. Patukangan.	208	108	81	18	83	-
5. Ngilir.	210	155	102	61	82	-
6. Balok.	166	123	59	26	111	-
7. Bendengan.	336	114	96	45	-	-
8. Karang Sri.	600	91	22	-	-	-
9. Banyutowo.	252	-	-	-	45	-
10. Ketapang.	308	169	66	31	-	-
11. Kebondalem.	621	110	41	15	200	1
12. Kalibuntawt.	285	218	83	49	168	1
13. Trompo.	266	56	38	12	59	-
14. Candiroto.	261	209	36	10	200	-
15. Sukodono.	210	123	48	19	-	-
16. Jotang.	178	56	46	10	457	-
17. Sijeruk.	347	80	26	12	90	-
18. Tunggulrejo.	50	50	39	12	31	-
19. Jetis.	85	70	69	43	67	-
20. Sugangin.	160	98	68	10	80	-
JUMLAH	5.816	2267	1144	400	1656	3