

10.0606.1455.

ISSN 0852 - 0229
3324.A 0409

LABEL SEMENTARA
SENSUS BARANG 2014

Ruang	ID	Lokasi	Petugas
B2309	121.0106.1436-1	KECIS	EKA



33240 090

Paprus

KECAMATAN BRANGSONG DALAM ANGKA

KECAMATAN BRANGSONG DALAM ANGKA TAHUN 2004



315.598
Kec.
Ind.
BPS Badan Pusat Statistik

Disusun Oleh :
KOORDINATOR STATISTIK
KECAMATAN BRANGSONG

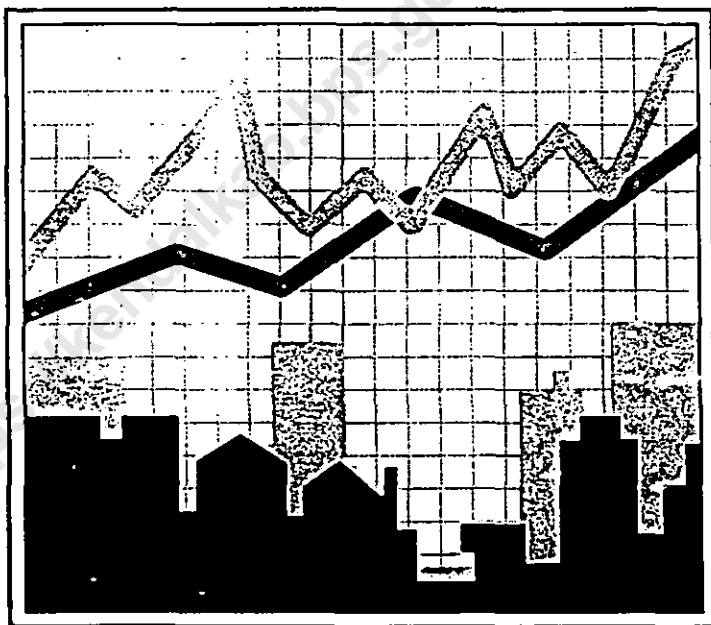
BPS BADAN PUSAT STATISTIK KABUPATEN KENDAL
Jl. Pramuka (Komplek Perkantoran) Telp. (0294) 381461-383461 Fax. (0294) 383461

BPS Badan Pusat Statistik Kabupaten Kendal



ISSN 0852 - 0229
3324.A 0409

KECAMATAN BRANGSONG DALAM ANGKA TAHUN 2004



Disusun Oleh :
KOORDINATOR STATISTIK
KECAMATAN BRANGSONG

BPS *Badan Pusat Statistik Kabupaten Kendal*


KATA SAMBUTAN

Puji syukur saya sampaikan kehadirat Allah SWT atas diterbitkannya buku "KECAMATAN BRANGSONG DALAM ANGKA TAHUN 2004" oleh Koordinator Statistik Kecamatan Brangsong.

Buku ini merupakan sumber data yang benar-benar sangat bermanfaat, baik untuk kepentingan penyelenggara pemerintahan maupun untuk kepentingan masyarakat secara umum dalam rangka ikut berpartisipasi dalam pelaksanaan pembangunan di Kecamatan Brangsong.

Bersama ini saya minta kepada semua jajaran Dinas/Instansi tingkat kecamatan agar hendaknya bisa memanfaatkan buku ini sebagai sumber data dan informasi sebagai acuan dalam pelaksanaan tugas sehari-hari di bidang pemerintahan, pembangunan maupun kemasyarakatan. Terlebih di era reformasi ini, dimana segala kegiatan diharapkan bisa disuguhkan secara transparan sehingga semua pihak dapat mengetahui mulai dari perencanaan, pelaksanaan, pengawasan serta sasaran dari kegiatan yang dimaksud.

Semoga buku ini bermanfaat dan bisa menjadi pelengkap bagi setiap kebijakan pembangunan yang ada.



Brangsong, April 2005
Kecamatan Brangsong

[Signature]
ANANTO, S.Sos.
NIP: 500067003

KATA PENGANTAR

Buku "KECAMATAN BRANGSONG DALAM ANGKA TAHUN 2004" ini merupakan publikasi yang diterbitkan setiap tahun dengan harapan untuk memberikan informasi data yang berkesinambungan dan mencakup tentang letak geografis, pemerintahan, sumber daya manusia serta sosial ekonomi.

Buku ini mungkin belum dapat sepenuhnya memenuhi harapan dari para pengguna data walaupun kami telah berupaya untuk mencukupinya. Oleh karena itu dalam kesempatan kali ini kami tetap berharap bantuan dari Dinas/Instansi tingkat Kecamatan Brangsong serta seluruh jajaran sekretariat pemerintahan kecamatan, untuk penyempurnaan bagi penerbitan berikutnya.

Ucapan terima kasih disampaikan kepada yang terhormat Bapak Camat Brangsong, yang telah dengan berbagai hal mendorong terbitnya buku ini.

Ucapan serupa disampaikan kepada semua pihak, yang telah membantu penerbitan buku ini.

Harapan kami semoga buku ini bermanfaat dan bisa dipakai sebagai bahan kajian menurut keperluan.

Brangsong, April 2005

Peltu Koordinator Statistik Kecamatan Brangsong



ARI SUGIH MULIA, SE

NIP: 340015780

DAFTAR ISI

	hlm
Sambutan Camat Brangsong	i
Kata Pengantar	ii
Daftar isi	iii
Daftar Grafik	vii
Letak Geografis	viii
Peta Wilayah Kabupaten Kendal	1
Peta Wilayah Kecamatan Brangsong	2
BAB I	PEMERINTAHAN
Tabel 1.1 Luas Wilayah Dirinci Menurut Desa	3
Tabel 1.2 Jarak Desa ke Ibukota Kecamatan ..	4
Tabel 1.3 Luas Wilayah Dirinci Menurut Peng gunaan	5
Tabel 1.4 Luas Tanah Sawah Menurut Jenis Pengairannya	7
Tabel 1.5 Luas Tanah Kering Menurut Jenis- nya	8
Tabel 1.6 Banyaknya Hari Hujan	10
Tabel 1.7 Banyaknya Curah Hujan	11
Tabel 2.1 Banyaknya Dusun/Dukuh, Rukun War- ga, dan Rukun Tetangga	12
Tabel 2.2 Banyaknya Balai Desa Dan Kantor Desa	13
Tabel 2.3 Banyaknya Perangkat Desa	14
BAB II	SOSIAL KEPENDUDUKAN
Tabel 3.1 Banyaknya Rumah Tangga dan Bangu- nan Tempat Tinggal	15
Tabel 3.2 Kepadatan Rumah Tangga	16
Tabel 3.3 Banyaknya Keluarga Menurut Tahap- an	17

Tabel	3.4	Banyaknya Tempat Tinggal Penduduk	18
Tabel	3.5	Banyaknya Penduduk Dirinci Menurut Jenis Kelamin	19
Tabel	3.6	Kepadatan Penduduk Dirinci Per Desa	20
Tabel	3.7	Sex Ratio Penduduk Laki-laki Terhadap Perempuan	21
Tabel	3.8	Perkembangan Penduduk Per Tahun .	22
Tabel	3.9	Banyaknya Penduduk Menurut Kelompok Umur dan Jenis Kelamin.....	23
Tabel	3.10	Banyaknya Penduduk Umur 5-6, 7-12, 13-15	25
Tabel	3.11	Banyaknya Mutasi Penduduk	26
Tabel	3.12	Banyaknya Penduduk Dirinci Menurut Pendidikan	27
Tabel	3.13	Banyaknya Penduduk Dirinci Menurut Mata Pencaharian	29
Tabel	4.1	Banyaknya PUS Akseptor KB Aktif .	32
Tabel	5.1	Banyaknya Pemeluk Agama	34
Tabel	5.2	Banyaknya Tempat Ibadah	35
Tabel	5.3	Banyaknya Calon Jamaah Haji	36
Tabel	5.4	Banyaknya Ulama, Mubaligh, Khotib	37
Tabel	5.5	Banyaknya Nikah, Talak, Rujuk dan Cerai	38
Tabel	5.6	Banyaknya Pondok Pesantren, TPQ, Santri dan Siswa	39
Tabel	6.1	Banyaknya Sekolah Taman Kanak-Kanak, Murid, dan Guru	40
Tabel	6.2	Banyaknya Sekolah Dasar Negeri, Murid, dan Guru	41
Tabel	6.3	Banyaknya Madrasah Ibtidaiyah, Murid, dan Guru	42
Tabel	6.4	Banyaknya Sekolah Lanjutan Pertama Negeri, Murid, dan Guru	43

Tabel 6.5	Banyaknya Sekolah Lanjutan Pertama Swasta, Murid, dan Guru	44
Tabel 6.6	Banyaknya Madrasah Tsanawiyah, Murid, dan Guru	45
Tabel 7.1	Banyaknya Dokter, Tenaga Medis, Bidan, Dukun Bayi, dan Juru Sunat	46
Tabel 7.2	Banyaknya Fasilitas Kesehatan ...	47
Tabel 7.3	Banyaknya Sarana Air Bersih	49
Tabel 7.4	Banyaknya Jamban Umum, Inpres, dan Swadaya	50
Tabel 8.1	Banyaknya Penderita Cacat	51
Tabel 8.2	Banyaknya Anak Terlantar, Anak Nakal, Anak Jalanan, WTS dan Waria .	52

BAB III PERTANIAN, PETERNAKAN, PERKEBUNAN DAN PERIKANAN

Tabel 9.1	Luas Panen dan Produksi Padi Sawah dan Gogo	53
Tabel 9.2	Luas Panen dan Produksi Padi Dan Jagung	54
Tabel 9.3	Luas Panen dan Produksi Ubi Kayu Dan Kacang Tanah	55
Tabel 9.4	Produksi Tanaman Perdagangan	56
Tabel 9.5	Produksi Ikan	57
Tabel 9.6	Banyaknya Pemilik Tambak	58
Tabel 9.7	Banyaknya Unggas	59
Tabel 9.8	Produksi Telur Unggas	61
Tabel 9.9	Banyaknya Ternak	62

BAB IV PERHUBUNGAN DAN KOMUNIKASI

Tabel 10.1	Banyaknya Sarana Angkutan Darat Kendaraan Bermotor	64
Tabel 10.2	Banyaknya Sarana Angkutan Darat Kendaraan Tak Bermotor	65

Tabel 10.3	Jenis Permukaan, Kondisi, dan Kelas Jalan	66
Tabel 10.4	Banyaknya Jembatan Desa	67
Tabel 11.1	Banyaknya Televisi, Radio, Listrik, PLN dan Telephon	68
BAB V	LAIN-LAIN	
Tabel 12.1	Banyaknya Lapangan Olahraga	69
Tabel 13.1	Banyaknya Surat Pemberitahuan Pajak Terdaftar	70
Tabel 13.2	Pemasukan Pajak Bumi dan Bangunan	71

DAFTAR GRAFIK

Grafik 1.	Luas Wilayah Dirinci Menurut Penggunaan	6
Grafik 2.	Banyaknya Penduduk Menurut Kelompok Umur dan Jenis Kelamin.....	24

BAB I.
PEMERINTAHAN

<https://kepalakab.bps.go.id>

LETAK GEOGRAFIS

1. Kecamatan Brangsong terletak dalam:

Kabupaten : Kendal
Propinsi : Jawa Tengah

2. Batas-batas wilayah:

Sebelah utara : Laut Jawa
Sebelah selatan : Kecamatan Singorojo
Sebelah barat : Kecamatan Kota Kendal dan
Kecamatan Pegandon
Sebelah timur : Kecamatan Kaliwungu

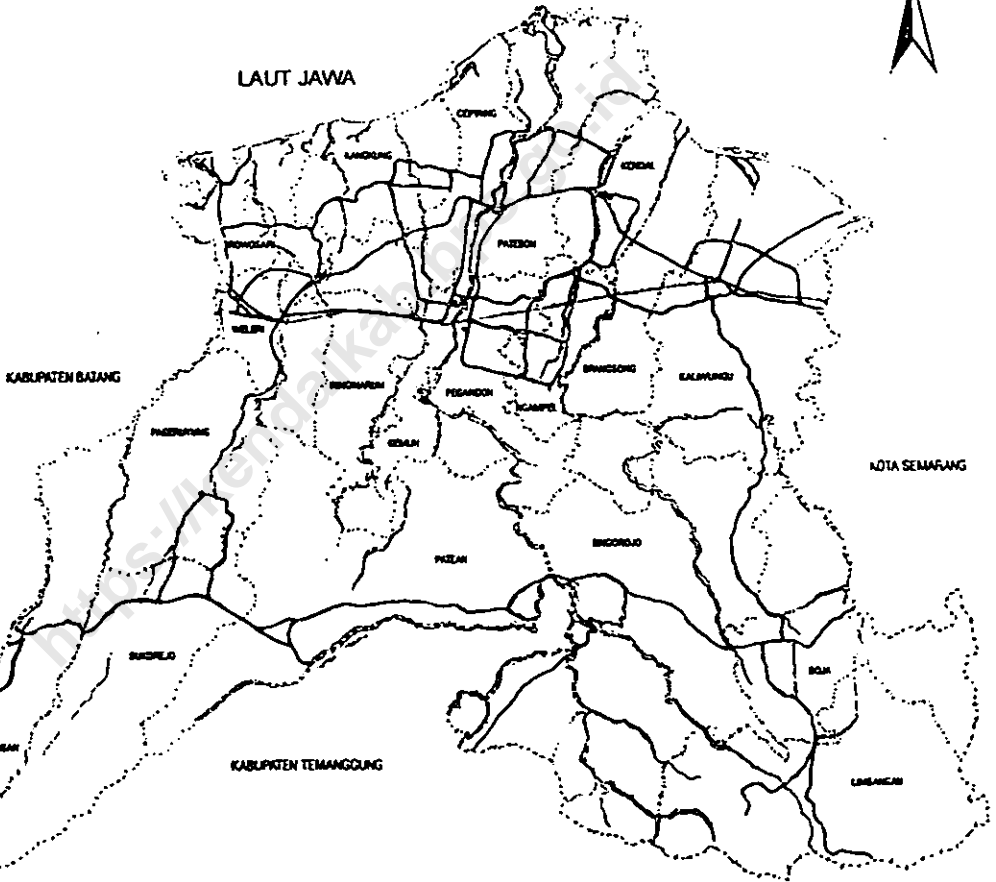
3. Jarak dari Ibukota Brangsong ke beberapa kota:

Kota Propinsi Jawa Tengah : 30 Km
Kota Kabupaten Kendal : 3 Km
Kota Kecamatan Kaliwungu : 3 Km
Kota Kecamatan Pegandon : 8 Km

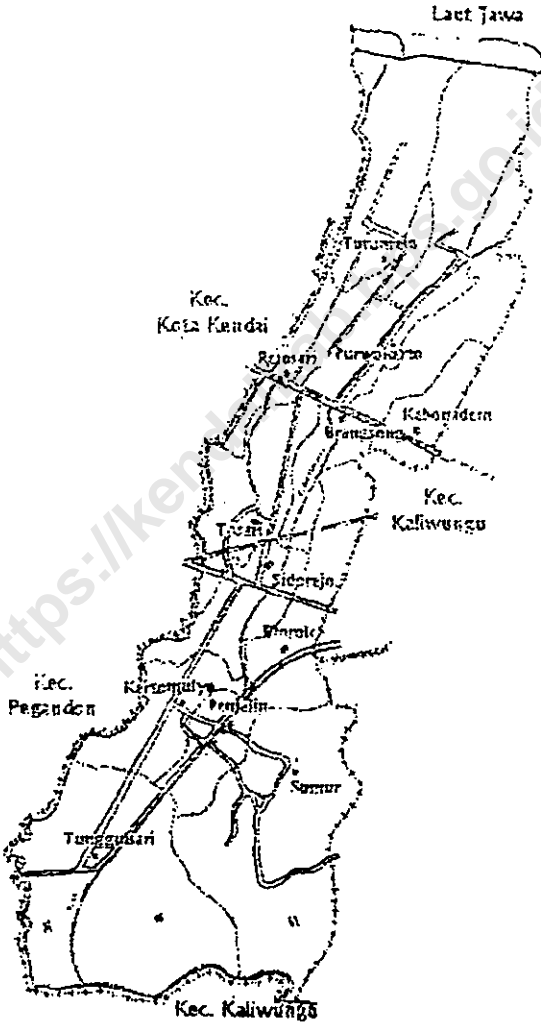
4. Ketinggian tanah:

Tertinggi : 23 m dpl
Secang : 12 m dpl
Terendah : 0 m dpl

PETA KABUPATEN KENDAL



KECAMATAN BRANGSONG



U
A

Tabel : 1.1.

LUAS WILAYAH KECAMATAN BRANGSONG
DIRINCI MENURUT DESA
TAHUN : 2004

DESA	LUAS	PERSENTASE
	(Km ²)	(%)
(1)	(2)	(3)
01. Tunggulsari	5,36	15,52
02. Sumur	2,48	7,18
03. Penjalin	2,46	7,12
04. Kertomulyo	2,61	7,56
05. Blorok	1,57	4,55
06. Sidorejo	1,49	4,31
07. Tosari	1,51	4,37
08. Rejosari	1,51	4,37
09. Turunrejo	8,21	23,77
10. Purwokerto	3,57	10,34
11. Brangsong	2,84	8,22
12. Kebonadem	0,93	2,69
JUMLAH	34,54	100,00

BPS Kabupaten Kendal

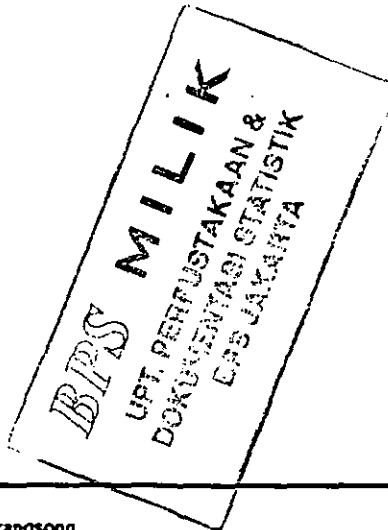
Sumber data : Kantor Kecamatan Brangsong

Catatan :

Tabel : 1.2

JARAK DESA KE IBUKOTA KECAMATAN
KECAMATAN BRANGSONG
TAHUN : 2004

DESA	JARAK
(1)	(Km) (2)
01. Tunggulsari	7,30
02. Sumur	7,20
03. Penjalin	6,00
04. Kertomulyo	5,60
05. Blorok	5,00
06. Sidorejo	4,20
07. Tosari	4,00
08. Rejosari	1,20
09. Turunrejo	3,20
10. Purwokerto	0,60
11. Brangsong	0,00
12. Kebonadem	0,50



Tabel : 1.3

LUAS WILAYAH KECAMATAN BRANGSONG
DIRINCI MENURUT PENGGUNAAN

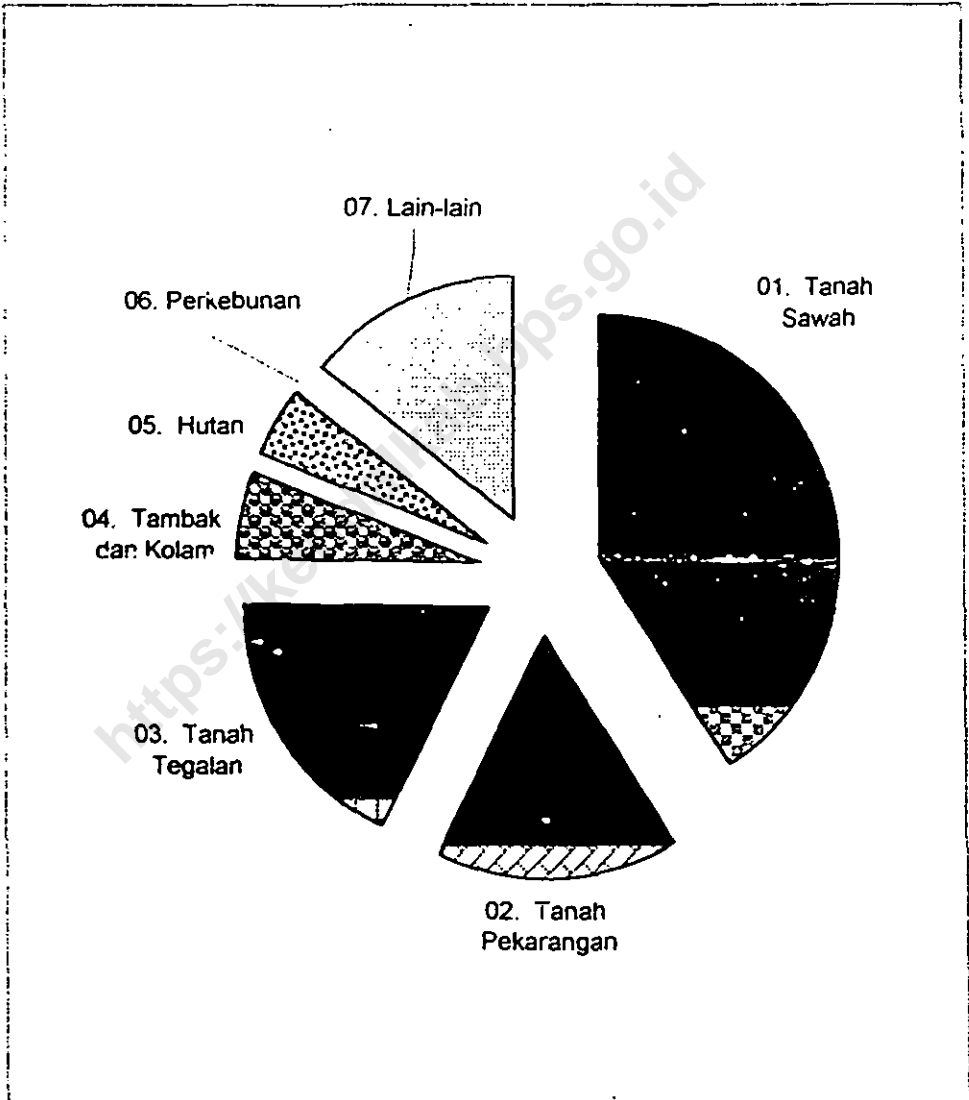
TAHUN : 2004

JENIS PENGGUNAAN	LUAS (Km ²)	PERSENTASE (%)
(1)	(2)	(3)
01. Tanah Sawah	14,18	41,07
02. Tanah Pekarangan	5,54	16,05
03. Tanah Tegalan	6,27	18,15
04. Tambak dan Kolam	2,00	5,79
05. Hutan	1,65	4,76
06. Perkebunan	0,00	0,00
07. Lain-lain	4,90	14,18
JUMLAH	34,54	100,00

Grafik : 1

LUAS WILAYAH KECAMATAN BRANGSONG
DIRINCI MENURUT PENGGUNAAN

TAHUN : 2004



Tabel : 1.4

**LUAS TANAH SAWAH MENURUT JENIS PENGAIRANNYA
KECAMATAN BRANGSONG**

TAHUN : 2004

DESA	TEHNIS	SETENGAH	NOW	TADAH	JUMLAH
	(Ha)	TEHNIS (Ha)	TEHNIS (Ha)	HUJAN DIUSAHAKAN (Ha)	
(1)	(2)	(3)	(4)	(5)	(6)
01. Tungulsari	83,18	0,00	0,00	0,00	83,18
02. Sumur	0,00	0,00	0,00	0,00	0,00
03. Penjalin	75,00	0,00	0,00	0,00	75,00
04. Kertomulyo	176,00	0,00	0,00	0,00	176,00
05. Blorok	58,00	0,00	0,00	0,00	58,00
06. Sidorejo	83,91	0,00	0,00	0,00	83,91
07. Tosari	108,35	0,00	0,00	0,00	108,35
08. Rejosari	103,00	0,00	0,00	6,00	109,00
09. Turunrejo	239,15	0,00	0,00	0,00	239,15
10. Purwokerto	225,50	0,00	0,00	0,00	225,50
11. Brangsong	200,46	0,00	0,00	0,00	200,46
12. Kebonadem	59,87	0,00	0,00	0,00	59,87
JUMLAH 2004	1.412,42	0,00	0,00	6,00	1.418,42
2003	236,62	1.063,18	133,00	6,00	1.438,80
2002	236,62	1.063,18	133,00	6,00	1.438,80

BPS Kabupaten Kendal

Sumber data : Monografi Desa 2004

Catatan :

Tabel : 1.5

LUAS TANAH KERING DIRINCI MENURUT JENISNYA
KECAMATAN BRANGSONG

TAHUN : 2004

DESA	PEKA- RANGAN	TEGALAN	PENGGEM- BALAAN	TAMBAK	KOLAM
(1)	(Ha) (2)	(Ha) (3)	(Ha) (4)	(Ha) (5)	(Ha) (6)
01. Tunggulsari	45,00	215,00	0,00	0,00	0,00
02. Sumur	48,00	192,00	0,00	0,00	0,00
03. Penjalin	26,40	140,00	0,00	0,00	0,00
04. Kartomulyo	69,80	0,00	0,00	0,00	0,00
05. Blorok	22,00	70,00	0,00	0,00	0,00
06. Sidorejo	51,50	0,00	0,00	0,00	0,00
07. Tosari	42,00	0,00	0,00	0,00	0,00
08. Rejosari	40,00	0,00	0,00	0,00	0,00
09. Turunrejo	84,40	0,00	0,00	125,00	0,00
10. Purwokerto	43,00	10,00	0,00	75,00	0,00
11. Brangsong	65,44	0,00	0,00	0,00	0,00
12. Kebonadem	16,84	0,00	0,00	0,00	0,00
JUMLAH 2004	554,38	627,00	0,00	200,00	0,00
2003	534,00	627,00	0,00	200,00	0,00
2002	534,00	627,00	0,00	200,00	0,00

BPS Kabupaten Kendal

Sumber data : Monografi Desa 2004

Catatan :

Tabel : 1.5 (lanjutan)

**LUAS TANAH KERING DIRINCI MENURUT JENISNYA
KECAMATAN BRANGSONG**

TAHUN : 2004

DESA	HUTAN		PERKEBUNAN		LAIN-	JUMLAH
	RAKYAT	NEGARA	RAKYAT	NEGARA	LAIN	
	(Ha)	(Ha)	(Ha)	(Ha)	(Ha)	
(1)	(7)	(8)	(9)	(10)	(11)	(12)
01. Tunggulsari	0,00	164,50	0,00	0,00	28,32	452,82
02. Sumur	0,00	0,00	0,00	0,00	8,00	248,00
03. Penjalin	0,00	0,00	0,00	0,00	4,60	171,00
04. Kertomulyo	0,00	0,00	0,00	0,00	15,20	85,00
05. Blorok	0,00	0,00	0,00	0,00	7,00	99,00
06. Sidorejo	0,00	0,00	0,00	0,00	13,59	65,09
07. Tosari	0,00	0,00	0,00	0,00	0,65	42,65
08. Rejosari	0,00	0,00	0,00	0,00	2,00	42,00
09. Turunrejo	0,00	0,00	0,00	0,00	372,45	581,85
10. Purwokerto	0,00	0,00	0,00	0,00	3,50	131,50
11. Brangsong	0,00	0,00	0,00	0,00	18,10	83,54
12. Kebonadem	0,00	0,00	0,00	0,00	16,29	33,13
JUMLAH 2004	0,00	164,50	0,00	0,00	489,70	2.035,58
2003	0,00	164,50	0,00	0,00	489,70	2.015,20
2002	0,00	164,50	0,00	0,00	489,70	2.015,20

BPS Kabupaten Kendal

Sumber data : Monografi Desa 2004

Catatan :

Tabel : 1.6

BANYAKNYA HARI HUJAN
KECAMATAN BRANGSONG
TAHUN 2001 - 2004

BULAN	2001	2002	2003	2004
(1)	(2)	(3)	(4)	(5)
01. Januari	11	15	16	15
02. Pebruari	13	22	18	13
03. Maret	17	8	12	8
04. April	11	7	12	9
05. Mei	6	4	6	9
06. Juni	8	1	3	3
07. Juli	5	0	0	4
08. Agustus	0	0	0	0
09. September	2	0	6	5
10. Oktober	8	0	7	4
11. Nopember	12	12	13	14
12. Desember	7	12	21	13
JUMLAH	100	81	114	97
Rata-rata	8	7	10	8

BPS Kabupaten Kendal

Sumber data : Cabang Dinas Pengairan Wilayah Kiriwungu
Catatan : Stasiun Blorok No. 25 e

Tabel : 1.7

**BANYAKNYA CURAH HUJAN
KECAMATAN BRANGSONG
TAHUN 2001 - 2004**

BULAN	2001	2002	2003	2004
(1)	(2)	(3)	(4)	(5)
01. Januari	235	345	238	104
02. Pebruari	273	527	558	309
03. Maret	302	80	218	104
04. April	222	106	150	87
05. Mei	83	54	52	159
06. Juni	119	15	52	24
07. Juli	58	0	0	35
08. Agustus	0	0	0	0
09. September	6	0	114	42
10. Oktober	118	0	104	32
11. Nopember	214	270	105	111
12. Desember	101	153	313	94
JUMLAH	1.731	1.550	1.904	1.101
Rata-rata	144	129	159	92

BPS Kabupaten Kendal

Tabel : 2.1

**BANYAKNYA DUSUN/DUKUH, RUKUN WARGA, DAN RUKUN TETANGGA
KECAMATAN BRANGSONG**

TAHUN : 2004

DESA	DUSUN/ DUKUH	RUKUN WARGA	RUKUN TETANGGA
(1)	(2)	(3)	(4)
01. Tunggulsari	3	9	26
02. Sumur	8	5	31
03. Penjalin	3	3	10
04. Kertomulyo	3	7	27
05. Blorok	3	6	12
06. Sidorejo	4	3	33
07. Tosari	2	5	16
08. Rejosari	3	4	18
09. Turunrejo	4	9	25
10. Purwokerto	4	4	16
11. Brangsong	3	8	24
12. Kebonadem	4	4	11
JUMLAH 2004	44	72	249
2003	44	66	246
2002	44	66	243

BPS Kabupaten Kendal

Sumber data : Statistik Kecamatan Brangsong

Catatan :

Tabel : 2.2

**BANYAKNYA BALAI DESA DAN KANTOR DESA
KECAMATAN BRANGSONG**

TAHUN : 2004

DESA	BALAI DESA	KANTOR DESA
(1)	(2)	(3)
01. Tunggulsari	1	1
02. S u m u r	1	1
03. Penjalin	1	1
04. Kertomulyo	1	1
05. B l o r o k	1	1
06. Sidorejo	1	1
07. Tosari	1	1
08. Rejosari	1	1
09. Turunrejo	1	1
10. Purwokerto	1	1
11. Brangsong	1	1
12. Kebonadem	1	1
JUMLAH	12	12

BPS Kabupaten Kendal

Sumber data : Kantor Kecamatan Brangsong

Catatan :

Tabel : 2.3

**BANYAKNYA PERANGKAT DESA
KECAMATAN BRANGSONG
TAHUN : 2004**

DESA	KA DES/ KEL	CA RUK	KAUR UMUM	KAUR KEU ANGAN	BE KEL	KE BA YAN	BA YAN TANI	ULU ULU	JAGA BAYA	MO DIN	KAMI TUWO	JUM LAH
(1)	(2)	(3)	(4)	(5)	(6)	(7)	(8)	(9)	(10)	(11)	(12)	(13)
01. Tunggulsari	1	1	1	1	1	0	0	1	0	1	3	10
02. S u m u r	1	1	1	1	1	0	1	0	0	2	0	8
03. Penjalin	1	1	1	0	1	1	1	0	0	0	2	8
04. Kertomulyo	1	1	1	1	1	1	1	0	2	2	2	13
05. B l o r o k	1	1	1	0	1	0	1	0	0	1	3	9
06. Sidorejo	1	1	1	1	1	1	0	1	0	1	3	11
07. Tosari	1	1	1	1	1	0	1	0	0	2	2	10
08. Rejosari	1	1	1	0	1	0	1	0	0	2	3	10
09. Turunrejo	1	1	1	1	1	2	1	2	1	2	4	17
10. Purwokerto	1	1	1	1	1	0	1	1	1	2	3	13
11. Brangsong	1	1	1	1	1	1	1	1	1	2	3	14
12. Kebonadem	1	0	1	0	0	1	1	0	0	1	2	7
JUMLAH 2004	12	11	12	8	11	7	10	6	5	18	30	130
2003	12	12	12	8	12	9	9	7	5	19	30	135

Sumber data : Kantor Kecamatan Brangsong

Catatan :

<https://kepdalkab.bps.go.id>

BAB II.

SOSIAL KEPENDUDUKAN

Tabel : 3.1.

**BANYAKNYA RUMAH TANGGA DAN BANGUNAN TEMPAT TINGGAL
KECAMATAN BRANGSONG**

TAHUN : 2004

DESA	RUMAH TANGGA	BANGUNAN TEMPAT TINGGAL
(1)	(2)	(3)
01. Tunggulsari	1.019	1.052
02. Sumur	1.148	882
03. Penjalin	456	467
04. Kertomulyo	1.172	1.363
05. Blorok	595	496
06. Sidorejo	1.205	974
07. Tosari	885	658
08. Rejosari	841	712
09. Turunrejo	1.003	827
10. Purwokerto	843	628
11. Brangsong	1.376	1.019
12. Kebonadem	519	375
JUMLAH 2004	11.062	9.453
2003	10.704	9.261
2002	10.680	9.212

BPS Kabupaten Kendal

Sumber data : Statistik Kecamatan Brangsong

Catatan :

Tabel : 3.2

KEPADATAN RUMAH TANGGA
KECAMATAN BRANGSONG

TAHUN : 2004

DESA	PENDUDUK	RUMAH TANGGA	KEPADATAN
			(Orang/RT)
(1)	(2)	(3)	(4)
01. Tunggulsari	4.569	1.019	4
02. S u m u r	4.137	1.148	4
03. Penjalin	1.761	456	4
04. Kertomulyo	4.454	1.172	4
05. B l o r o k	2.180	595	4
06. Sidorejo	5.332	1.205	4
07. Tosari	3.173	885	4
08. Rejosari	3.768	841	4
09. Turunrejo	4.156	1.003	4
10. Purwokerto	3.873	843	5
11. Brangsong	5.712	1.376	4
12. Kebonadem	1.961	519	4
JUMLAH 2004			4
2003			4
2002			4

BPS Kabupaten Kendal

Sumber data : Statistik Kecamatan Brangsong

Catatan :

Tabel : 3.3

**BANYAKNYA KELUARGA MENURUT TAHAPAN
KECAMATAN BRANGSONG**

TAHUN : 2004

DESA	PRA SEJAHTERA		SEJAHTERA I		SEJAH- TERA	JUM
	ALEK	BAE	ALEK	BAE	UMH	LAH
(1)	(2)	(3)	(4)	(5)	(6)	(7)
01. Tunggulsari	448	372	14	65	255	1.154
02. Sumur	457	524	58	100	74	1.213
03. Penjalin	199	119	0	20	113	451
04. Kertomulyo	260	428	53	175	142	1.058
05. Blorok	197	160	16	17	167	557
06. Sidorejo	347	95	164	106	697	1.409
07. Tosari	193	212	10	52	311	778
08. Rejosari	162	190	12	105	440	909
09. Turunrejo	293	194	24	83	410	1.004
10. Purwokerto	233	134	32	10	531	940
11. Brangsong	336	259	16	211	554	1.376
12. Kebonadem	118	68	5	74	253	519
Jumlah 2004	3.243	2.756	404	1.018	3.947	11.368
2003	3.157	2.891	391	1.128	3.676	11.243
2002	3.296	2.827	231	1.015	3.724	11.093

BPS Kabupaten Kendal

Sumber data : PPLXB Kecamatan Brangsong

Catatan : - ALEK : Alasan Ekonomi

- BAE : Bukan Alasan Ekonomi

Tabel : 3.4

**BANYAKNYA TEMPAT TINGGAL PENDUDUK
KECAMATAN BRANGSONG**

TAHUN : 2004

DESA	PER- MANEN	SEMI PER- MANEN	PAPAN	BAMBU	JUMLAH
(1)	(2)	(3)	(4)	(5)	(6)
01. Tunggutsari	81	405	532	34	1.052
02. S u m u r	15	29	629	209	882
03. Penjalin	53	66	315	33	467
04. Kertomulyo	75	1.170	58	60	1.363
05. B l o r o k	66	168	242	20	496
06. Sidorejo	427	301	230	16	974
07. Tosari	162	46	315	135	658
08. Rejosari	150	237	200	125	712
09. Turunrejo	81	547	177	22	827
10. Purwokerto	72	102	254	200	628
11. Brangsong	125	481	299	114	1.019
12. Kebonadem	59	200	98	18	375
JUMLAH 2004	1.366	3.752	3.349	986	9.453
2003	1.161	3.777	3.242	1.081	9.261
2002	1.139	3.774	3.229	1.070	9.212

BPS Kabupaten Kendal

Sumber data : Statistik Kecamatan Brangsong

Catatan :

Tabel : 3.5

**BANYAKNYA PENDUDUK DIRINCI MENURUT JENIS KELAMIN
KECAMATAN BRANGSONG**

TAHUN : 2004

DESA	LAKI-LAKI	PEREMPUAN	JUMLAH
(1)	(2)	(3)	(4)
01. Tunggulsari	2.309	2.260	4.569
02. Sumur	2.079	2.058	4.137
03. Penjalin	888	873	1.761
04. Kertomulyo	2.248	2.206	4.454
05. Blorok	1.055	1.125	2.180
06. Sidorejo	2.614	2.719	5.333
07. Tosari	1.518	1.555	3.173
08. Rejosari	1.888	1.880	3.768
09. Turunrejo	2.050	2.106	4.156
10. Purwokerto	1.890	1.983	3.873
11. Brangsong	2.851	2.861	5.712
12. Kebonadem	980	981	1.961
JUMLAH 2004	22.370	22.707	45.077
2003	22.118	22.467	44.585
2002	22.002	22.379	44.381

BPS Kabupaten Kendal

Sumber data: Monografi DESA

Catatan :

Tabel : 3.6

**KEPADATAN PENDUDUK
KECAMATAN BRANGSONG**

TAHUN : 2004

DESA	PENDUDUK	LUAS	KEPADATAN
(1)	(2)	(Km ²) (3)	(Orang/Km ²) (4)
01. Tunggulsari	4.569	5,36	852
02. Sumur	4.137	2,48	1.668
03. Penjalin	1.761	2,46	716
04. Kertomulyo	4.454	2,61	1.707
05. Blorok	2.180	1,57	1.389
06. Sidorejo	5.333	1,49	3.579
07. Tosari	3.173	1,51	2.101
08. Rejosari	3.768	1,51	2.495
09. Turunrejo	4.156	8,21	506
10. Purwokerto	3.873	3,57	1.085
11. Brangsong	5.712	2,84	2.011
12. Kebonadem	1.961	0,93	2.109
JUMLAH 2004	45.077	34,54	1.305
2003	44.585	34,54	1.291
2002	44.381	34,54	1.285

BPS Kabupaten Kendal

Sumber data : Statistik Kecamatan Brangsong

Catatan :

Tabel : 3.7

**SEX RATIO PENDUDUK LAKI-LAKI TERHADAP PEREMPUAN
KECAMATAN BRANGSONG**

TAHUN : 2004

DESA	PENDUDUK		SEX RATIO (PER 1000)
	LAKI-LAKI	PEREMPUAN	
(1)	(2)	(3)	(4)
01. Tunggulsari	2.309	2.260	1.022
02. Sumur	2.079	2.058	1.010
03. Penjalin	888	873	1.017
04. Kertomulyo	2.248	2.206	1.019
05. Borok	1.055	1.125	938
06. Sidorejo	2.614	2.719	961
07. Tosari	1.518	1.655	917
08. Rejosari	1.888	1.880	1.004
09. Turunrejo	2.050	2.106	973
10. Purwokerto	1.890	1.983	953
11. Brangsong	2.851	2.861	997
12. Kebonadem	980	981	999
JUMLAH 2004	22.370	22.707	985
2003	22.118	22.467	984
2002	22.002	22.379	983

BPS Kabupaten Kendal

Sumber data : Statistik Kecamatan Brangsong

Catatan :

Tabel : 3.8

PERKEMBANGAN PENDUDUK PER TAHUN
KECAMATAN BRANGSONG

TAHUN : 1987 - 2004

TAHUN	PENDUDUK	PERKEMBANGAN
		PENDUDUK (%)
(1)	(2)	(3)
1986		-
1987	35.751	-
1988	35.874	0,34
1989	36.055	0,50
1990	37.349	3,59
1991	38.180	2,22
1992	38.399	0,57
1993	38.614	0,56
1994	38.835	0,57
1995	39.075	0,62
1996	41.910	7,26
1997	41.955	0,11
1998	42.036	0,19
1999	43.654	3,85
2000	43.953	0,68
2001	44.151	0,45
2002	44.381	0,52
2003	44.585	0,46
2004	45.077	1,10

BPS Kabupaten Kendal

Sumber data : Statistik Kecamatan Brangsong

Catatan :

Tabel : 3.9

BANYAKNYA PENDUDUK MENURUT KELOMPOK UMUR
DAN JENIS KELAMIN
KECAMATAN BRANGSONG
TAHUN : 2004

UMUR	LAKI-LAKI	PEREMPUAN	JUMLAH
(1)	(2)	(3)	(4)
0 - 4	2.033	2.066	4.099
5 - 9	2.474	2.394	4.868
10 - 14	2.532	2.461	4.993
15 - 19	2.307	2.199	4.506
20 - 24	2.010	1.867	3.877
25 - 29	1.743	1.859	3.602
30 - 39	3.575	3.653	7.228
40 - 49	2.623	2.303	4.926
50 - 59	1.405	1.613	3.018
60 keatas	1.668	2.292	3.960
JUMLAH 2004	22.370	22.707	45.077
2003	22.118	22.467	44.585
2002	22.002	22.379	44.381

BPS Kabupaten Kendal

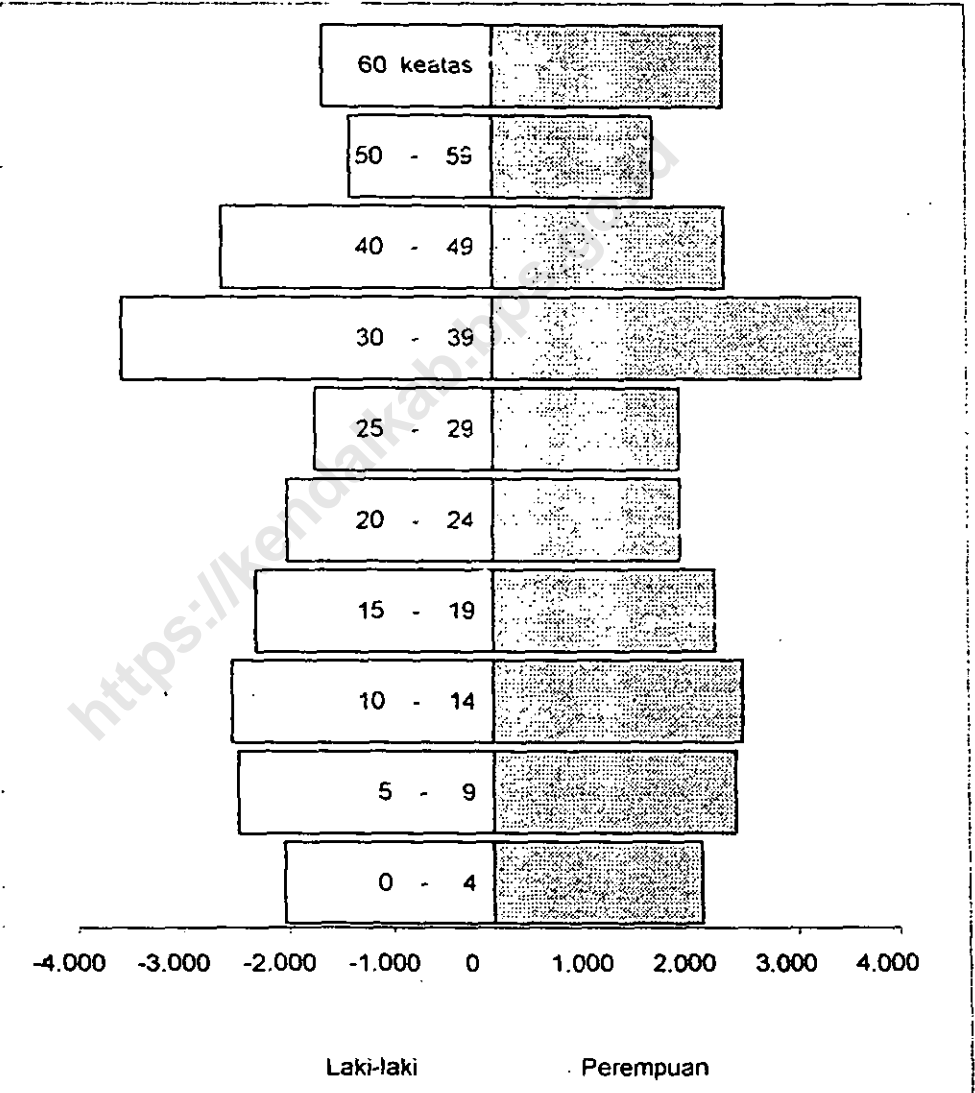
Sumber data : Statistik Kecamatan Brangsong

Catatan :

Grafik : 2

BANYAKNYA PENDUDUK MENURUT KELOMPOK UMUR
DAN JENIS KELAMIN
KECAMATAN BRANGSONG

TAHUN : 2004



Sumber data : Statistik Kecamatan Brangsong

BPS Kabupaten Kendal

Tabel : 3.10

BANYAKNYA PENDUDUK UMUR 5 - 6, 7 - 12, 13 - 15
KECAMATAN BRANGSONG

TAHUN : 2004

DESA	5 - 6	7 - 12	13 - 15
(1)	(2)	(3)	(4)
01. Tunggulsari	197	603	296
02. S u m u r	179	546	268
03. Penjalin	76	233	114
04. Kertomulyo	192	568	268
05. B l o r o k	94	268	141
06. Sidorejo	230	704	345
07. Tosari	137	418	205
08. Rejosari	163	497	244
09. Turunrejo	179	548	269
10. Purwokerto	167	511	250
11. Brangsong	247	754	370
12. Kebonadem	85	259	127
JUMLAH 2004	1.946	5.949	2.917
2003	2.122	6.908	3.031
2002	2.113	6.881	3.018

BPS Kabupaten Kendal

Sumber data : Statistik Kecamatan Brangsong

Catatan :

Tabel : 3.11

BANYAKNYA MUTASI PENDUDUK
KECAMATAN BRANGSONG

TAHUN : 2004

DESA	KELA- HIRAN	KEMA- TIAN	DATANG	PERGI
(1)	(2)	(3)	(4)	(5)
01. Tunggulsari	8	19	4	5
02. S u m u r	13	18	20	15
03. Penjalin	28	15	3	14
04. Kertomulyo	43	36	6	13
05. B l o r o k	25	9	3	2
06. Sidorejo	61	31	377	37
07. Tosari	48	22	16	7
08. Rejosari	43	33	25	11
09. Turunrejo	3	5	0	5
10. Purwokerto	32	18	6	6
11. Brangsong	7	14	0	3
12. Kebonadem	33	11	48	14
JUMLAH 2004	344	231	508	132
2003	425	293	152	90
2002	456	283	163	106

BPS Kabupaten Kendal

Sumber data : Statistik Kecamatan Brangsong

Catatan :

Tabel : 3.12

**BANYAKNYA PENDUDUK DI ATAS 5 TAHUN
DIRINCI MENURUT PENDIDIKAN
KECAMATAN BRANGSONG
TAHUN : 2004**

DESA	TIDAK	TIDAK	BELUM	TAMAT SD
	SEKOLAH	TAMAT SD		
(1)	(2)	(3)	(4)	(5)
01. Tunggulsari	521	450	850	1.793
02. S u m u r	219	123	850	2.189
03. Penjalin	88	320	224	561
04. Kertomulyo	105	444	524	1.568
05. B l o r o k	186	586	227	508
06. Sidorejo	101	343	854	1.445
07. Tosari	536	452	881	478
08. Rejosari	114	754	733	971
09. Turunrejo	102	317	654	1.948
10. Purwokerto	257	221	493	1.568
11. Brangsong	92	674	845	1.673
12. Kebonadem	82	204	157	876
JUMLAH 2004	2.403	4.888	7.292	15.578
2003	2.307	4.782	7.045	15.025
2002	2.357	4.827	7.021	14.891

BPS Kabupaten Kendal

Sumber data : Statistik Kecamatan Brangsong

Catatan :

Tabel : 3.12 (lanjutan)

**BANYAKNYA PENDUDUK DI ATAS 5 TAHUN
DIRINCI MENURUT PENDIDIKAN
KECAMATAN BRANGSONG
TAHUN : 2004**

DESA	TAMAT		
	SLTP	SLTA	PT IAKADEMI
(1)	(6)	(7)	(8)
01. Tunggulsari	354	172	13
02. S u m u r	242	131	7
03. Penjalin	237	143	28
04. Kertomulyo	1.200	196	12
05. B l o r o k	299	150	26
06. Sidorejo	1.435	582	88
07. Tosari	357	147	33
08. Rejosari	465	341	47
09. Turunrejo	390	347	20
10. Purwokerto	513	411	58
11. Brangsong	1.107	756	46
12. Kebonadern	268	147	49
JUMLAH 2004	6.867	3.523	427
2003	6.570	3.457	392
2002	6.518	3.398	386

BPS Kabupaten Kendal

Sumber data : Statistik Kecamatan Brangsong

Catatan :

Tabel : 3.13

**BANYAKNYA PENDUDUK DIATAS 10 TAHUN YANG BEKERJA
DIRINCI MENURUT MATA PENCAHARIAN
KECAMATAN BRANGSONG
TAHUN : 2004**

DESA	PERTANIAN		PERTAMBANGAN DAN PENGALIAN		INDUSTRI PENGOLAHAN	
	PENGU- SAHA	BURUH	PENGU- SAHA	BURUH	PENGU- SAHA	BURUH
(1)	(2)	(3)	(4)	(5)	(6)	(7)
01. Tunggulsari	1.408	378	0	0	4	92
02. Sumur	548	1.287	0	0	2	81
03. Penjalin	208	338	0	0	1	188
04. Kertomulyo	694	873	0	0	1	431
05. Blorok	185	174	0	0	1	330
06. Sidorejo	210	286	0	0	12	199
07. Tosari	305	389	0	0	10	184
08. Rejosari	374	891	0	0	18	177
09. Turunrejo	634	686	0	0	1	267
10. Purwokerto	323	281	0	0	24	131
11. Brangsong	760	725	0	0	6	643
12. Keboradem	246	354	0	0	9	142
JUMLAH 2004	5.895	7.262	0	0	89	2.865

BPS Kabupaten Kendal

Sumber data : Statistik Kecamatan Brangsong

Tabel : 3.13 (lanjutan)

BANYAKNYA PENDUDUK DIATAS 10 TAHUN YANG BEKERJA
DIRINCI MENURUT MATA PENCAHARIAN
KECAMATAN BRANGSONG
TAHUN : 2004

DESA	LISTRIK, GAS DAN AIR MINUM		BANGUNAN		PERDAGANGAN, HOTEL DAN RESTORAN	
	PENGU- SAHA	BURUH	PENGU- SAHA	BURUH	PENGU- SAHA	BURUH
[1]	[8]	[9]	[10]	[11]	[12]	[13]
01. Tunggulsari	0	2	0	55	16	214
02. Sumur	0	2	0	47	52	210
03. Penjalin	0	1	0	110	22	41
04. Kertomulyo	0	2	0	254	132	193
05. Blorok	0	1	0	195	18	105
06. Sidorejo	0	2	0	118	140	211
07. Tosari	0	1	0	108	28	143
08. Rejosari	0	3	0	105	25	256
09. Turunrejo	0	3	0	157	25	260
10. Purwokerto	0	2	0	77	20	184
11. Brangsong	0	1	0	380	58	108
12. Kebonadem	0	1	0	83	56	90
JUMLAH 2004	0	21	0	1.689	592	2.015

BPS Kabupaten Kendal

Sumber data : Statistik Kecamatan Brangsong

Tabel : 3.13 (lanjutan)

**BANYAKNYA PENDUDUK DIATAS 10 TAHUN YANG BEKERJA
DIRINCI MENURUT MATA PENCAHARIAN
KECAMATAN BRANGSONG
TAHUN 2004**

DESA	PENGANGKUTAN DAN KOMUNIKASI		KEUANGAN DAN PERSEWAAN		JASA-JASA	
	PENGU- SAHA	BURUH	PENGU- SAHA	BURUH	PENGU- SAHA	BURUH
[1]	[14]	[15]	[16]	[17]	[18]	[19]
01. Tunggulsari	7	140	0	7	146	35
02. Sumur	23	138	0	7	144	12
03. Penjalin	15	27	0	1	29	8
04. Kertomulyo	19	127	0	6	132	13
05. Biorok	11	69	0	4	72	36
06. Sidorejo	46	138	0	7	144	42
07. Tosari	26	94	0	5	98	43
08. Rejosari	22	168	0	8	175	64
09. Turunrejo	27	171	0	8	178	22
10. Purwokerto	30	121	0	6	126	20
11. Brangsong	58	71	0	4	74	59
12. Kebonadem	48	59	0	3	61	24
JUMLAH 2004	332	1.323	0	66	1.379	378

Sumber data : Statistik Kecamatan Brangsong

BPS Kabupaten Kendal

Tabel : 4.1

**BANYAKNYA PUS AKSEPTOR KB AKTIF
KECAMATAN BRANGSONG**

TAHUN : 2004

DESA	PUS	KONTRASEPSI		
		IUD	PIL	KONDOM
(1)	(2)	(3)	(4)	(5)
01. Tunggulsari	791	3	177	0
02. Sumur	724	6	221	0
03. Penjalin	316	0	93	0
04. Kertomulyo	709	2	230	0
05. Blorok	419	5	77	0
06. Sidorejo	1.083	15	172	0
07. Tosari	554	14	193	0
08. Rejosari	644	9	111	0
09. Turunrejo	633	3	133	0
10. Purwokerto	652	5	171	0
11. Brangsong	958	29	219	0
12. Kebonadem	350	9	65	0
JUMLAH 2004	7.833	100	1.862	0
2003	7.575	123	1.443	3
2002	7.542	126	2.127	3

BPS Kabupaten Kendu

Sumber data : PPLKB Kecamatan Brangsong

Catatan :

Tabel : 4.1. (lanjutan)

**BANYAKNYA PUS AKSEPTOR KB AKTIF
KECAMATAN BRANGSONG**

TAHUN : 2004

DESA	KONTRASEPSI				
	INP	SUNTIK	MOP	MOW	JUMLAH
(1)	(7)	(8)	(9)	(10)	(11)
01. Tunggulsari	119	273	6	29	607
02. Sumur	29	290	1	8	555
03. Penjalim	23	122	2	10	250
04. Kertomulyo	48	216	0	6	502
05. Biorok	25	210	1	22	340
06. Sidorejo	15	602	4	15	823
07. Tosari	6	192	3	11	419
08. Rejosari	18	313	0	4	455
09. Turunrejo	16	304	0	9	465
10. Purwokerto	22	314	3	16	531
11. Brangsong	42	428	1	24	743
12. Kebonadem	6	170	2	10	262
JUMLAH 2004	369	3.434	23	164	5.952
2003	462	3.441	23	191	5.686
2002	453	2.618	23	183	5.533

BPS Kabupaten Kendal

Sumber data : PPLKB Kecamatan Brangsong

Catatan :

Tabel : 5.1

**BANYAKNYA PEMELUK AGAMA
KECAMATAN BRANGSONG**

TAHUN : 2004

DESA	ISLAM	KRISTEN		BUDHA	HINDU	LAINNYA
		PROT.	KTL			
(1)	(2)	(3)	(4)	(5)	(6)	(7)
01. Tunggulsari	4.569	0	0	0	0	0
02. Sumur	4.137	0	0	0	0	0
03. Penjalin	1.761	0	0	0	0	0
04. Kertomulyo	4.454	0	0	0	0	0
05. Blorok	2.176	4	0	0	0	0
06. Sidorejo	5.212	94	27	0	0	0
07. Tosari	3.169	4	0	0	0	0
08. Rejosari	3.768	0	0	0	0	0
09. Turunrejo	4.151	5	0	0	0	0
10. Purwokerto	3.873	0	0	0	0	0
11. Brangsong	5.710	2	0	0	0	0
12. Kebonadem	1.961	0	0	0	0	0
JUNLAH 2004	44.941	109	27	0	0	0
2003	44.444	114	27	0	0	0
2002	44.237	119	25	0	0	0

BPS Kabupaten Kendal

Sumber data : Statistik Kecamatan Brangsong

Catatan :

Tabel : 5.2

**BANYAKNYA TEMPAT IBADAH
KECAMATAN BRANGSONG**

TAHUN : 2004

DESA	MASJID	MUSHOLA	GEREJA	KUILJ PURA
(1)	(2)	(3)	(4)	(5)
01. Tunggulsari	3	17	0	0
02. Sumur	1	26	0	0
03. Penjalin	1	7	0	0
04. Kertomulyo	3	25	0	0
05. Blorok	2	8	0	0
06. Sidorejo	3	21	0	0
07. Tosari	2	16	0	0
08. Rejosari	1	16	0	0
09. Turunrejo	4	12	0	0
10. Purwokerto	3	12	0	0
11. Brangsong	2	24	0	0
12. Kebonadem	2	6	0	0
JUNMLAH 2004	27	190	0	0
2003	27	188	0	0
2002				

BPS Kabupaten Kendal

Sumber data : Statistik Kecamatan Brangsong

Catatan :

Tabel : 5.3

PESERTA CALON JAMAAH HAJI
KECAMATAN BRANGSONG
TAHUN: 2002 - 2004

DESA	2002	2003	2004
(1)	(2)	(3)	(4)
01. Tunggulsari		1	1
02. Sumur		0	0
03. Penjalin		1	1
04. Kertomulyo		1	0
05. Blorok		4	4
06. Sidorejo		2	2
07. Tosari		0	0
08. Rejosari		4	2
09. Turunrejo		0	0
10. Purwokerto		4	1
11. Brangsong		0	0
12. Kebonadem		4	4
JUMLAH		21	15

Sumber data : KUA Kecamatan Brangsong
Catatan :

BPS Kabupaten Kendal

Tabel : 5.4

**BANYAKNYA ULAMA, MUBALIGH, DAN KHOTIB
KECAMATAN BRANGSONG**

TAHUN : 2004

DESA	ULAMA	MUBALIGH	KHOTIB
(1)	(2)	(3)	(4)
01. Tunggulsari	18	0	15
02. S u m u r	42	3	5
03. Penjalin	12	3	5
04. Kertomulyo	30	2	10
05. B l o r o k	23	0	12
06. Sidorejo	35	0	10
07. Tosari	4	6	6
08. Rejosari	16	2	5
09. Turunrejo	38	0	20
10. Purwokerto	29	5	15
11. Brangsong	30	2	10
12. Kebonadem	7	3	10
JUMLAH 2004	284	26	123
2003	201	23	128
2002	181	19	125

BPS Kabupaten Kendal

Sumber data : KUA Kecamatan Brangsong

Catatan :

Tabel :5.5

**BANYAKNYA NIKAH, TALAK, CERAI DAN RUJUK
KECAMATAN BRANGSONG**

TAHUN : 2004

DESA	NIKAH	TALAK	CERAI	RUJUK
(1)	(2)	(3)	(4)	(5)
01. Tunggulsari	35	3	3	0
02. S u m u r	38	5	5	0
03. Penjalin	14	1	0	0
04. Kertomulyo	37	3	5	0
05. B l o r o k	12	0	2	0
06. Sidorejo	47	2	2	0
07. Tosari	21	2	2	0
08. Rejosari	31	1	2	0
09. Turunrejo	34	0	2	0
10. Purwokerto	39	0	2	0
11. Brangsong	46	4	7	0
12. Kebonadem	16	2	2	0
JUMLAH 2004	370	23	34	0
2003	378	12	13	0
2002	430	18	29	0

BPS Kabupaten Kendal

Sumber data : KUA Kecamatan Brangsong

Catatan :

Tabel : 5.6.

**BANYAKNYA PONDOK PESANTREN,
TAMAN PENDIDIKAN AL QUR'AN, SANTRI DAN SISWA
KECAMATAN BRANGSONG
TAHUN : 2004**

DESA	PONPES	JUMLAH SANTRI	TPQ	JUMLAH SISWA
(1)	(2)	(3)	(4)	(5)
01. Tunggulsari	0	0	1	122
02. S u m u r	1	21	3	400
03. Penjalin	1	65	1	151
04. Kertomulyo	2	40	2	130
05. B l o r o k	0	0	2	135
06. Sidorejo	1	6	2	352
07. Tosari	0	0	1	125
08. Rejosari	0	0	1	45
09. Turunrejo	0	0	2	464
10. Purwokerto	0	0	2	205
11. Brangsong	2	35	3	400
12. Kebonadem	1	50	1	120
JUMLAH 2004	8	217	21	2.649
2003	8	158	17	3.084
2002	6	131	15	1.828

BPS Kabupaten Kendal

Sumber data : KUA Kecamatan Brangsong

Catatan :

Tabel : 6.1

**BANYAKNYA SEKOLAH TK, MURID DAN GURU
KECAMATAN BRANGSONG**

TAHUN : 2004

DESA	SEKOLAH	MURID	GURU
(1)	(2)	(3)	(4)
01. Tunggulsari	1	33	2
02. Sumur	1	26	2
03. Penjalin	0	0	0
04. Kertomulyo	0	0	0
05. Blorok	0	0	0
06. Sidorejo	2	85	5
07. Tosari	1	35	2
08. Rejosari	1	27	2
09. Turunrejo	2	48	4
10. Purwokerto	3	111	9
11. Brangsong	2	70	5
12. Kebonadem	1	33	2
JUMLAH 2004	14	468	33
2003	14	486	30
2002	14	495	29

BPS Kabupaten Kendal

Sumber data : Masing-masing Sekolah di Kecamatan Brangsong

Catatan :

Tabel : 6.2

**BANYAKNYA SEKOLAH DASAR NEGERI, MURID DAN GURU
KECAMATAN BRANGSONG**

TAHUN : 2004

DESA	SEKOLAH	MURID	GURU
(1)	(2)	(3)	(4)
01. Tunggulsari	2	557	17
02. Sumur	2	607	18
03. Penjalin	1	259	7
04. Kertomulyo	2	398	14
05. Blorok	2	293	17
06. Sidorejo	4	650	33
07. Tosari	2	286	14
08. Rejosari	2	407	17
09. Turunrejo	2	514	17
10. Purwokerto	2	511	15
11. Brangsong	2	579	17
12. Kebonadem	2	438	17
JUMLAH 2004	25	5.499	203
2003	25	5.634	188
2002	25	5.799	185

BPS Kabupaten Kendal

Sumber data : Masing-masing Sekolah di Kecamatan Brangsong

Catatan :

Tabel : 6.3

**BANYAKNYA MADRASAH IBTIDAYAH, MURID DAN GURU
KECAMATAN BRANGSONG**

TAHUN : 2004

DESA	SEKOLAH	MURID	GURU
(1)	(2)	(3)	(4)
01. Tunggulsari	0	0	0
02. S u m u r	0	0	0
03. Penjalin	0	0	0
04. Kertomulyo	1	174	5
05. B l o r o k	0	0	0
06. Sidorejo	0	0	0
07. Tosari	0	0	0
08. Rejosari	0	0	0
09. Turunrejo	1	154	7
10. Purwokerto	0	0	0
11. Brangsong	1	195	7
12. Kebonadem	0	0	0
JUMLAH 2004	3	523	19
2003	3	545	18
2002	3	544	21

BPS Kabupaten Kendal

Sumber data : Masing-masing Sekolah di Kecamatan Brangsong

Catatan :

Tabel : 6.4

**BANYAKNYA SEKOLAH LANJUTAN PERTAMA NEGERI, MURID DAN GURU
KECAMATAN BRANGSONG**

TAHUN : 2004

DESA	SEKOLAH	MURID	GURU
(1)	(2)	(3)	(4)
01. Tunggulsari	0	0	0
02. Sumur	0	0	0
03. Penjalin	0	0	0
04. Kertomulyo	1	532	26
05. Blorok	0	0	0
06. Sidorejo	0	0	0
07. Tosari	0	0	0
08. Rejosari	0	0	0
09. Turunrejo	0	0	0
10. Purwokerto	0	0	0
11. Brangsong	1	933	51
12. Kebonadem	0	0	0
JUMLAH 2004	2	1.465	77
2003	2	1.428	66
2002	2	1.343	66

BPS Kabupaten Kendal

Sumber data : Masing-masing Sekolah di Kecamatan Brangsong
Catatan : Termasuk SLTP Kejuruan Negeri

Tabel : 6.5

**BANYAKNYA SEKOLAH LANJUTAN PERTAMA SWASTA, MURID DAN GURU
KECAMATAN BRANGSONG**

TAHUN : 2004

DESA	SEKOLAH	MURID	GURU
(1)	(2)	(3)	(4)
01. Tunggulsari	0	0	0
02. S u m u r	0	0	0
03. Penjalin	0	0	0
04. Kertomulyo	0	0	0
05. B l o r o k	1	302	15
06. Sidorejo	1	168	12
07. Tosari	0	0	0
08. Rejosari	1	468	26
09. Turunrejo	0	0	0
10. Purwokerto	0	0	0
11. Brangsong	0	0	0
12. Kebonadem	0	0	0
JUMLAH 2004	3	938	53
2003	3	1.027	61
2002	3	1.040	62

BPS Kabupaten Kendal

Sumber data : Masing-masing Sekolah di Kecamatan Brangsong

Catatan : Termasuk SLTP Kejuruan Swasta

Tabel : 6.6

**BANYAKNYA MADRASAH TSANAWIYAH, MURID DAN GURU
KECAMATAN BRANGSONG**

TAHUN : 2004

DESA	SEKOLAH	MURID	GURU
(1)	(2)	(3)	(4)
01. Tunggulsari	0	0	0
02. Sumur	0	0	0
03. Penjalin	0	0	0
04. Kertomulyo	0	0	0
05. Blorok	0	0	0
06. Sidorejo	0	0	0
07. Tosari	0	0	0
08. Rejosari	0	0	0
09. Turunrejo	0	0	0
10. Purwokerto	1	549	29
11. Brangsong	0	0	0
12. Kebonadem	0	0	0
JUMLAH 2004	1	549	29
2003	1	549	29
2002	1	525	27

BPS Kabupaten Kendal

Sumber data : Masing-masing Sekolah di Kecamatan Brangsong
Catatan :

Tabel : 7.1

**BANYAKNYA DOKTER, TENAGA MEDIS (MANTRI KESEHATAN),
 BIDAN, DUKUN BAYI, DAN JURU SUNAT
 KECAMATAN BRANGSONG
 TAHUN : 2004**

DESA	DOKTER	MANTRI KES.	BIDAN	DUKUN BAYI	JURU SUNAT
(1)	(2)	(3)	(4)	(5)	(6)
01. Tunggulsari	0	1	1	3	0
02. S u m u r	0	0	1	3	0
03. Penjalin	0	1	0	1	0
04. Kertomulyo	0	0	1	4	0
05. S l o r o k	0	1	1	1	0
06. Sidorejo	0	1	2	3	0
07. Tosari	1	1	1	1	0
08. Rejosari	0	1	2	0	0
09. Turunrejo	0	1	1	0	0
10. Purwokerto	0	0	1	1	0
11. Brangsong	1	0	2	1	0
12. Kebonadem	0	0	2	0	0
JUMLAH 2004	2	7	15	18	0
2003	2	12	15	21	2
2002	4	9	15	23	2

BPS Kabupaten Kendal

Sumber data : Puskesmas Kecamatan Brangsong
 Catatan :

Tabel : 7.2

**BANYAKNYA FASILITAS KESEHATAN
KECAMATAN BRANGSONG**

TAHUN : 2004

DESA	RSU	PUSKESMAS	PUSKESMAS PEMBANTU
(1)	(2)	(3)	(4)
01. Tunggulsari	0	0	1
02. Sumur	0	0	1
03. Penjalin	0	0	0
04. Kertomulyo	0	0	0
05. Blorok	0	0	0
06. Sidorejo	0	1	0
07. Tosari	0	0	0
08. Rejosari	0	0	0
09. Turunrejo	0	0	1
10. Purwokerto	0	0	0
11. Brangsong	0	1	0
12. Kebonadem	0	0	0
JUMLAH 2004	0	2	3
2003	0	2	3
2002	0	2	3

BPS Kabupaten Kendal

Sumber data: Puskesmas Kecamatan Brangsong

Catatan :

Tabel : 7.2 (lanjutan)

**BANYAKNYA FASILITAS KESEHATAN
KECAMATAN BRANGSONG**

TAHUN : 2004

DESA	DOKTER UMUM	DOKTER GIGI	RUMAH BERSALIN
(1)	(5)	(6)	(7)
01. Tunggulsari	0	0	0
02. Sumur	0	0	0
03. Penjalin	0	0	0
04. Kertomulyo	0	0	0
05. Blorok	0	0	0
06. Sidorejo	0	0	1
07. Tosari	1	0	0
08. Rejosari	0	0	0
09. Turunrejo	0	0	0
10. Purwokerto	0	0	0
11. Brangsong	1	0	1
12. Kebonadem	0	0	1
JUNLAH 2004	2	0	3
2003	2	0	2
2002	2	0	2

BPS Kabupaten Kendal

Sumber data: Puskesmas Kecamatan Brangsong

Catatan :

Tabel : 7.3

**BANYAKNYA SARANA AIR BERSIH
KECAMATAN BRANGSONG**

TAHUN : 2004

DESA	SUMUR	SPT	SUMUR	PELANG- GAN
	ARTETIS		GALI	PAM
(1)	(2)	(3)	(4)	(5)
01. Tunggulsari	0	255	245	0
02. Sumur	0	130	330	0
03. Penjalin	0	68	135	0
04. Kertomulyo	0	165	387	0
05. Blorok	0	124	130	0
06. Sidorejo	1	270	482	425
07. Tosari	0	120	283	10
08. Rejosari	43	1	410	213
09. Turunrejo	99	0	190	0
10. Purwokerto	11	6	206	219
11. Brangsong	26	8	860	293
12. Kebonadem	11	1	239	225
JUMLAH 2004	191	1.152	3.897	1.385
2003	184	179	3.679	1.202
2002	27	136	3.515	1.160

BPS Kabupaten Kendal

Sumber data : Puskesmas Kecamatan Brangsong

Catatan : Pelanggan PAM diambil dari data BKK Brangsong dan tidak termasuk Hidran Umum

Tabel : 7.4

**BANYAKNYA JAMBAAN UMUM, INPRES, DAN SWADAYA
KECAMATAN BRANGSONG**

TAHUN : 2004

DESA	UMUM	INPRES	SWADAYA
(1)	(2)	(3)	(4)
01. Tunggulsari	0	0	402
02. S u m u r	0	0	310
03. Penjalin	1	0	188
04. Kertomutyo	0	0	627
05. B l o r o k	1	0	200
06. Sidorejo	0	0	959
07. Tosari	0	0	442
08. Rejosari	1	0	205
09. Turunrejo	0	0	115
10. Purwokerto	0	0	279
11. Brangsong	4	0	216
12. Kebonadem	0	0	228
JUMLAH 2004	7	0	4.172
2003	15	0	1.607
2002	12	13	1.234

BPS Kabupaten Kendal

Sumber data : Puskesmas Kecamatan Brangsong

Catatan :

Tabel : 8.1

**BANYAKNYA PENDERITA CACAT
KECAMATAN BRANGSONG
TAHUN : 2004**

DESA	JENIS PENDERITA CACAT					JUM LAH
	TUNA NETRA	TUBUH	MEN TAL	BISU TULI	PSI KOTIK	
(1)	(2)	(3)	(4)	(5)	(6)	(7)
01. Tunggulsari	2	7	0	6	0	15
02. Sumur	5	6	0	1	0	12
03. Penjalin	3	5	0	2	0	10
04. Kertomulyo	2	5	0	5	0	12
05. Blorok	1	5	1	5	0	12
06. Sidorejo	7	4	5	3	0	19
07. Tosari	9	3	2	6	0	20
08. Rejosari	2	6	0	4	0	12
09. Turunrejo	2	11	3	4	5	25
10. Purwokerto	2	4	3	2	0	11
11. Brangsong	3	6	0	2	0	11
12. Kebonadem	4	6	4	1	0	15
JUMLAH 2004	42	68	18	41	5	174
2003	27	74	28	25	14	168
2002	27	74	28	25	14	168

BPS Kabupaten Kendal

Sumber data : Kantor Kecamatan Brangsong
Catatan :

Tabel : 8.2

BANYAKNYA ANAK TERLANTAR, ANAK NAKAL
ANAK JALANAN, WTS DAN WARIA
KECAMATAN BRANGSONG
TAHUN : 2004

DESA	ANAK			WTS	WARIA
	TERLAN TAR	NAKAL	JALAN AN		
(1)	(2)	(3)	(4)	(5)	(6)
01. Tunggulsari	43	0	0	0	0
02. Sumur	39	0	0	0	0
03. Penjalin	31	0	0	0	0
04. Kertomulyo	45	0	0	0	0
05. Blorok	28	0	0	0	0
06. Sidorejo	18	0	0	0	0
07. Tosari	29	0	0	0	0
08. Rejosari	23	0	0	1	0
09. Turunrejo	30	0	0	0	0
10. Purwokerto	42	0	0	0	0
11. Brangsong	39	0	0	0	0
12. Kebonadem	32	0	0	0	0
JUMLAH 2004	399	0	0	1	0

BPS Kabupaten Kendal

Sumber data : Petugas Sosial Kec. Brangsong

Catatan :

BAB III.

PERTANIAN, PETERNAKAN PERKEBUNAN DAN PERIKANAN

Tabel : 9.1

**LUAS PANEN DAN PRODUKSI PADI SAWAH DAN GOGO
KECAMATAN BRANGSONG
TAHUN : 2004**

DESA	PADI SAWAH		PADI GOGO	
	LUAS (Ha)	PRODUKSI (Ton)	LUAS (Ha)	PRODUKSI (Ton)
(1)	(2)	(3)	(4)	(5)
01. Tunggulsari	160,00	1.056,00	50,00	220,00
02. S u m u r	0,00	0,00	75,00	345,00
03. Penjalin	150,00	1.005,00	25,00	112,50
04. Kertomulyo	310,00	2.325,00	0,00	0,00
05. B l o r o k	116,00	788,80	25,00	117,50
06. Sidorejo	125,00	900,00	0,00	0,00
07. Tosari	192,00	1.440,00	0,00	0,00
08. Rejosari	206,00	1.483,20	0,00	0,00
09. Turunrejo	341,00	2.523,40	0,00	0,00
10. Purwokerto	311,00	2.239,20	0,00	0,00
11. Brangsong	215,00	1.591,00	0,00	0,00
12. Kebonadem	110,00	803,00	0,00	0,00
JUMLAH 2004	2.236,00	16.154,60	175,00	795,00
2003	2.237,00	13.748,80	275,00	767,40
2002	1.442,00	9.021,60	175,00	805,00

BPS Kabupaten Kendal

Sumber data : Mantri Tani Kecamatan Brangsong

Catatan :

Tabel : 9.2

**LUAS PANEN DAN PRODUKSI PADI DAN JAGUNG
KECAMATAN BRANGSONG**

TAHUN : 2004

DESA	PADI		JAGUNG	
	LUAS	PRODUKSI	LUAS	PRODUKSI
	(Ha)	(Ton)	(Ha)	(Ton)
(1)	(2)	(3)	(4)	(5)
01. Tunggulsari	210,00	1.276,00	25,00	107,50
02. Sumur	75,00	345,00	30,00	123,00
03. Penjalin	175,00	1.117,50	15,00	67,50
04. Kertomulyo	310,00	2.325,00	12,00	52,80
05. Blorok	141,00	906,30	0,00	0,00
06. Sidorejo	125,00	900,00	0,00	0,00
07. Tosari	192,00	1.440,00	0,00	0,00
08. Rejosari	206,00	1.483,20	0,00	0,00
09. Turunrejo	341,00	2.523,40	0,00	0,00
10. Purwokerto	311,00	2.239,20	0,00	0,00
11. Brangsong	215,00	1.591,00	0,00	0,00
12. Kebonadem	110,00	803,00	0,00	0,00
JUMLAH 2004	2.411,00	16.949,60	82,00	350,80
2003	2.512,00	14.516,20	67,00	295,20
2002	1.617,00	9.826,60	125,00	528,00

BPS Kabupaten Kendal

Sumber data : Mantri Tani Kecamatan Brangsong

Catatan :

Tabel : 9.3

**LUAS PANEN DAN PRODUKSI UBI KAYU DAN KACANG TANAH
KECAMATAN BRANGSONG**

TAHUN : 2004

DESA	UBI KAYU		KACANG TANAH	
	LUAS	PROD	LUAS	PROD
	(Ha)	(Ton)	(Ha)	(Ton)
(1)	(2)	(3)	(4)	(5)
01. Tunggulsari	126,00	2.646,00	15,00	28,50
02. S u m u r	121,00	2.662,00	29,00	63,80
03. Penjalin	42,00	756,00	12,00	22,80
04. Kertomulyo	0,00	0,00	0,00	0,00
05. B l o r o k	38,00	722,00	17,00	34,00
06. Sidorejo	0,00	0,00	0,00	0,00
07. Tosari	0,00	0,00	0,00	0,00
08. Rejosari	0,00	0,00	0,00	0,00
09. Turunrejo	0,00	0,00	0,00	0,00
10. Purwokerto	0,00	0,00	0,00	0,00
11. Brangsong	0,00	0,00	0,00	0,00
12. Kebonadem	0,00	0,00	0,00	0,00
JUMLAH 2004	327,00	6.786,00	73,00	149,10
2003	306,00	6.372,00	65,00	133,30
2002	190,00	4.693,50	18,00	16,60

BPS Kabupaten Kendal

Sumber data : Mantri Tani Kecamatan Brangsong

Catatan :

Tabel : 9.5

**PRODUKSI TANAMAN PERDAGANGAN
KECAMATAN BRANGSONG
TAHUN : 1997 - 2004**

TAHUN	KELAPA	TEBKAU	KAPUK
(1)	(Butir) (2)	(Kw) (3)	(Kw) (4)
1997	64.082	360,00	30,10
1998	63.720	324,00	31,80
1999	63.980	180,00	32,30
2000	64.308	215,00	31,94
2001	65.800	548,00	12,54
2002	56.700	580,02	10,50
2003	311.850	1.210,30	19,88
2004	357.007	682,50	13,44

BPS Kabupaten Kendal

Sumber data : Petugas Perkebunan Brangsong
Catatan :

Tabel : 9.6

**PRODUKSI IKAN
KECAMATAN BRANGSONG
TAHUN : 2004**

BULAN	PRODUKSI			
	BANDENG	UDANG	LELE	RUCAH
	(Ton)	(Ton)	(Ton)	(Ton)
(1)	(2)	(3)	(4)	(5)
01. Januari	29,53	2,41	0,00	21,15
02. Pebruari	27,98	1,93	0,00	0,00
03. Maret	37,96	3,20	0,00	19,02
04. April	16,98	1,94	0,00	4,14
05. Mei	37,35	1,57	0,00	3,31
06. Juni	36,47	3,92	0,00	3,96
07. Juli	31,79	2,54	0,00	7,57
08. Agustus	37,46	4,41	0,00	5,14
09. September	38,56	11,44	0,00	3,21
10. Oktober	36,35	1,20	0,00	5,15
11. Nopember	39,49	1,41	0,00	6,01
12. Desember	38,52	10,32	0,00	0,00
JUMLAH 2004	408,56	45,39	0,00	78,66
2003	259,65	52,65	0,00	112,71
2002	299,87	138,21	0,00	181,31

BPS Kabupaten Kendal

Sumber data : Mantri Perikanan Kecamatan Brangsong

Catatan :

Tabel : 9.7

**BANYAKNYA PEMILIK TAMBAK
KECAMATAN BRANGSONG**

TAHUN : 2004

DESA	LUAS	PEMILIK
(1)	(Ha) (2)	(Orang) (3)
01. Turus Rejo	188,55	80
02. Purwokerto	100,00	35
JUMLAH 2004	288,55	115
2003	288,55	115
2002	288,55	115

BPS Kabupaten Kendal

Sumber data : Petugas Pengukuran di Kecamatan Brangsong

Catatan :

Tabel : 9.8

**BANYAKNYA UNGGAS
KECAMATAN BRANGSONG**

TAHUN : 2004

DESA	AYAM KAMPUNG	AYAM RAS PETELOR	AYAM RAS PEDAGING	BEBEKU ITK
(1)	(2)	(3)	(4)	(5)
01. Tunggulsari	6.108	0	0	711
02. Sumur	11.512	0	0	0
03. Penjalin	3.400	0	0	267
04. Kertomulyo	3.186	0	0	3.555
05. Blokok	3.053	0	0	764
06. Sidorejo	3.742	0	0	0
07. Tosari	3.420	0	0	533
08. Rejosari	2.484	0	0	577
09. Turunrejo	3.523	0	0	1.494
10. Purwokerto	3.710	0	0	12.443
11. Brangsong	3.871	0	0	489
12. Kebonadem	2.636	0	0	267
Jumlah 2004	50.645	0	0	21.100
2003	50.645	0	0	21.050
2002	43.465	0	0	11.870

BPS Kabupaten Kendal

Sumber data : Petugas Peternakan Kecamatan Brangsong

Catatan :

Tabel : 9.8 (lanjutan)

**BANYAKNYA UNGGAS
KECAMATAN BRANGSONG**

TAHUN : 2004

DESA	ITIK MANILA/ ENTOG	BURUNG PUYUH	ANGSA
(1)	(6)	(7)	(8)
01. Tunggulsari	252	0	4
02. Sumur	74	0	0
03. Penjalin	115	0	0
04. Kertomulyo	382	0	5
05. Blorok	190	0	10
06. Sidorejo	109	0	7
07. Tosari	112	0	2
08. Rejosari	162	0	7
09. Turunrejo	376	0	6
10. Purwokerto	245	2.500	4
11. Brangsong	162	0	7
12. Kebonadem	121	0	4
JUMLAH 2004	2.300	2.500	56
2003	2.300	2.500	56
2002	1.480	2.800	181

BPS Kabupaten Kendal

Sumber data : Petugas Peternakan Kecamatan Brangsong
Catatan :

Tabel : 9.9

**PRODUKSI TELUR UNGGAS
KECAMATAN BRANGSONG**

TAHUN : 2004

DESA	AYAM	AYAM	ITIK	BURUNG
	RAS	BURAS		PUYUH
	(Kg)	(Kg)		(Kg)
(1)	(2)	(3)	(4)	(5)
01. Tunggulsari	0	4.949	2.597	0
02. Sumur	0	10.353	0	0
03. Penjalin	0	1.780	895	0
04. Kertomulyo	0	1.846	26.989	0
05. Blorok	0	1.912	2.901	0
06. Sidorejo	0	3.041	0	0
07. Tosari	0	2.291	2.013	0
08. Rejosari	0	1.846	2.664	0
09. Turunrejo	0	2.571	3.597	0
10. Purwokerto	0	2.806	59.214	3.646
11. Brangsong	0	2.569	2.285	0
12. Kebonadem	0	1.691	1.255	0
JUMLAH 2004	0	37.655	104.410	3.646
2003	0	37.655	104.408	3.646
2002	0	16.520	107.430	2.704

BPS Kabupaten Kendal

Sumber data : Petugas Peternakan Kecamatan Brangsong
Catatan :

Tabel : 9.10

**BANYAKNYA TERNAK
KECAMATAN BRANGSONG**

TAHUN : 2004

DESA	SAPI	SAPI	KERBAU	KUDA	
	BIASA	PERAH			
(1)	(2)	(3)	(4)	(5)	
01. Tunggulsari	9	0	21	0	
02. Sumur	6	0	0	3	
03. Penjalin	3	0	0	14	
04. Kertomulyo	3	0	9	11	
05. Blorok	3	0	0	9	
06. Sidorejo	8	0	16	27	
07. Tosari	0	0	22	6	
08. Rejosari	0	0	6	0	
09. Turuhrejo	0	0	53	9	
10. Purwokerto	0	0	0	0	
11. Brangsong	3	0	36	7	
12. Kebonadem	0	0	15	0	
	JUMLAH 2004	35	0	178	86
	2003	35	0	208	91
	2002	55	0	149	94

BPS Kabupaten Kendal

Sumber data : Petugas Peternakan Kecamatan Brangsong

Catatan :

Tabel : 9.10 (lanjutan)

**BANYAKNYA TERNAK
KECAMATAN BRANGSONG**

TAHUN : 2004

DESA	KAMBING	DOMBA	BABI
(1)	(6)	(7)	(8)
01. Tunggulsari	614	44	0
02. Sumur	328	59	0
03. Penjalin	212	52	0
04. Kertomulyo	48	96	0
05. Blorok	166	55	0
06. Sidorejo	107	295	0
07. Tosari	144	144	0
08. Rejosari	86	166	0
09. Turunrejo	66	114	0
10. Purwokerto	23	55	0
11. Brangsong	134	147	0
12. Kebonadem	51	103	0
Jumlah 2004	1.979	1.330	0
2003	1.979	1.330	0
2002	2.532	361	0

BPS Kabupaten Kendal

Sumber data : Petugas Peternakan Kecamatan Brangsong

Catatan :

BAB IV.
PERHUBUNGAN DAN KOMUNIKASI

Tabel : 10.1

**BANYAKNYA SARANA ANGKUTAN DARAT
KENDARAAN BERMOTOR
KECAMATAN BRANGSONG
TAHUN : 2004**

DESA	COLT	BUS	TRUK	MOBIL PRIBADU/ DINAS	SEPEDA MOTOR
(1)	(2)	(3)	(4)	(5)	(6)
01. Tunggulsari	11	0	1	0	217
02. Sumur	0	0	0	15	168
03. Penjalin	3	0	0	4	80
04. Kertomulyo	3	0	0	5	216
05. Blorok	7	0	0	4	123
06. Sidorejo	0	0	0	34	314
07. Tosari	0	0	0	5	113
08. Rejosari	5	0	2	8	139
09. Turunrejo	13	0	0	6	124
10. Purwokerto	3	0	0	7	116
11. Brangsong	7	15	33	17	137
12. Kebonadem	7	10	1	10	124
JUMLAH 2004	59	25	37	115	1.871
2003	47	7	32	82	1.730
2002	80	0	30	69	1.341

BPS Kabupaten Kendu

Sumber data : Statistik Kecamatan Brangsong

Catatan :

Tabel : 10.2

**BANYAKNYA SARANA ANGKUTAN DARAT
KENDARAAN TAK BERMOTOR
KECAMATAN BRANGSONG
TAHUN : 2004**

DESA	DOKAR	GEROBAK	GEROBAK	BECAK	SEPEDA
		DORONG	HEWAN		
(1)	(2)	(3)	(4)	(5)	(6)
01. Tunggulsari	1	7	0	1	215
02. S u m u r	0	0	0	0	162
03. Penjalin	13	0	0	9	98
04. Kertomutyo	25	0	0	16	554
05. B l o r o k	8	0	0	9	149
06. Sidorejo	24	0	0	26	539
07. Tosari	7	3	0	11	135
08. Rejosari	0	0	0	11	247
09. Turunrejo	0	0	0	17	722
10. Purwokerto	0	0	0	41	183
11. Brangsong	6	14	0	21	473
12. Kebonadem	0	8	0	4	185
JUMLAH 2004	84	32	0	166	3.662
2003	80	34	1	178	3.584
2002	79	22	0	149	2.857

BPS Kabupaten Kendal

Sumber data : Statistik Kecamatan Brangsong

Catatan :

Tabel : 10.3

**JENIS PERMUKAAN, KONDISI, DAN KELAS JALAN
KECAMATAN BRANGSONG**

TAHUN : 2004

KEADAAN	PANJANG JALAN		
	2002 (Km) (2)	2003 (Km) (3)	2004 (Km) (4)
(1)			
I. Jenis Permukaan			
a. Aspal	14,30	14,30	14,30
b. Kerikil	3,00	3,00	3,00
c. Tanah	5,00	5,00	5,00
d. Lainnya	0,00	0,00	0,00
Jumlah	22,30	22,30	22,30
II. Kondisi Jalan			
a. Baik	4,20	4,20	4,20
b. Sedang	8,00	8,00	8,00
c. Rusak	7,50	7,50	7,50
d. Rusak Berat	2,60	2,60	2,60
Jumlah	22,30	22,30	22,30
III. Kelas Jalan			
a. Kelas I	0,00	0,00	0,00
b. Kelas II	5,30	5,30	5,30
c. Kelas III	3,00	3,00	3,00
d. Kelas IIIA	8,00	8,00	8,00
e. Kelas IV	6,00	6,00	6,00
f. Kelas V	0,00	0,00	0,00
g. Lainnya	0,00	0,00	0,00
Jumlah	22,30	22,30	22,30

Sumber data : Kantor Kecamatan Brangsong
Catatan :

BPS Kabupaten Kendal

Tabel : 10.4

**BANYAKNYA JEMBATAN DESA
KECAMATAN BRANGSONG**

TAHUN : 2004

DESA	JEMBATAN			
	BESI	BETON	KAYU	BAMBU
(1)	(2)	(3)	(4)	(5)
01. Tunggulsari	2	11	4	0
02. Sumur	0	5	2	0
03. Penjalin	0	10	1	1
04. Kertomulyo	0	0	0	0
05. Blorok	0	4	0	0
06. Sidorejo	0	9	2	0
07. Tosari	0	13	5	0
08. Rejosari	0	18	0	0
09. Turunrejo	1	7	0	0
10. Purwokerto	0	13	1	2
11. Brangsong	1	13	1	0
12. Kebonadem	0	8	0	0
JUMLAH 2004	4	111	16	3
2003	4	111	15	3
2002	4	111	16	2

BPS Kabupaten Kendal

Sumber data : Statistik Kecamatan Brangsong

Catatan :

Tabel 11.1

**BANYAKNYA TELEVISI, RADIO, LISTRIK PLN, DAN TELEPHON
KECAMATAN BRANGSONG**

TAHUN : 2004

DESA	TV	RADIO	LISTRIK PLN	TELEPHON
(1)	(2)	(3)	(4)	(5)
01. Tunggulsari	343	113	484	1
02. Sumur	90	60	462	1
03. Penjalin	139	76	204	1
04. Kertomulyo	212	120	498	1
05. Blorok	251	187	339	5
06. Sidorejo	493	342	711	16
07. Tosari	117	26	463	1
08. Rejosari	432	97	653	18
09. Turunrejo	232	24	681	0
10. Purwokerto	211	76	589	12
11. Brangsong	526	417	1.160	23
12. Kebonadem	121	180	294	18
JUMLAH 2004	3.167	1.718	6.538	97
2003	2.901	1.623	6.266	69
2002	2.197	1.142	6.254	69

BPS Kabupaten Kendal

Sumber data : Statistik Kecamatan Brangsong

Catatan : Data listrik PLN dari KUD Dewi Ratih Kecamatan Brangsong

BAB V.
LAIN - LAIN

<https://keajaib.bps.go.id>

Tabel : 12.1

**BANYAKNYA LAPANGAN OLAHRAGA
KECAMATAN BRANGSONG**

TAHUN : 2004

DESA	SEPAK BOLA	VOLLEY	BULU TANGKIS	TENIS
(1)	(2)	(3)	(4)	(5)
01. Tunggulsari	1	2	3	0
02. S u m u r	1	1	1	0
03. Penjalin	0	1	1	0
04. Kertomulyo	1	2	3	0
05. B l o r o k	0	2	3	0
06. Sidorejo	1	4	6	0
07. Tosari	0	5	2	0
08. Rejosari	1	1	3	0
09. Turunrejo	1	0	0	0
10. Purwokerto	1	2	0	0
11. Brangsong	1	2	5	0
12. Kebonadem	0	2	1	0
JUMLAH 2004	8	24	28	0
2003	7	23	15	0
2002	7	23	15	0

BPS Kabupaten Kendal

Sumber data : Kantor Kecamatan Brangsong

Catatan :

Tabel : 13.1

**BANYAKNYA SURAT PEMBERITAHUAN PAJAK TERDAFTAR
KECAMATAN BRANGSONG**

TAHUN : 2004

DESA	BANYAKNYA SURAT PEMBERITAHUAN PAJAK TERDAFTAR
(1)	(2)
01. Tunggulsari	3.346
02. Sumur	2.532
03. Penjalin	1.747
04. Kertomulyo	2.408
05. Blorok	1.299
06. Sidorejo	2.095
07. Tosari	1.275
08. Rejosari	1.366
09. Turunrejo	2.160
10. Purwokerto	1.900
11. Brangsong	2.852
12. Kebonadem	831
JUMLAH 2004	23.811
2003	23.770
2002	23.675

BPS Kabupaten Kendal

Sumber data : BKK Kecamatan Brangsong

Catatan :

Tabel : 13.2

**PEMASUKAN PAJAK BUMI DAN BANGUNAN
KECAMATAN BRANGSONG**

TAHUN : 2004

DESA	PEMASUKAN PBB
(1)	(000) (2)
01. Tunggulsari	28.952,11
02. S u m u r	17.765,94
03. Penjalin	20.555,38
04. Kertomulyo	30.845,04
05. B l o r o k	19.945,58
06. Sidorejo	30.481,62
07. Tosari	25.881,03
08. Rejosari	35.889,00
09. Turunrejo	58.402,49
10. Purwokerto	63.694,98
11. Brangsong	58.865,15
12. Kebonadem	27.043,06
JUNLAH 2004	418.321,37
2003	313.650,51
2002	258.176,95

BPS Kabupaten Kendal

Sumber data : BKK Kecamatan Brangsong

Catatan :