

10.1104.3587

LABEL SEMENTARA  
SENSUS BARANG 2014

Ruang	ID	Lokasi	Petugas
02309	121.0304.0695-1	CB12	NK

**BPS MILIK**  
UPT. PERPUSTAKAAN &  
DOKUMENTASI STATISTIK  
BPS JAWARA

D  
A  
M  
A  
N  
G  
K  
A



Katalog BPS : 1404.3308

WILDA : 33080.048

**KECAMATAN SOLAM  
KABUPATEN MAGELANG**

**BPS MILIK**  
UPT. PERPUSTAKAAN &  
DOKUMENTASI STATISTIK  
BPS JAWARA

**315.598**  
Kec.  
Ind.  
*BPS* Badan Pusat Statistik

**DALAM ANGKA  
TAHUN 2003**



**BADAN PUSAT STATISTIK KABUPATEN MAGELANG**



**BADAN PUSAT STATISTIK KABUPATEN MAGELANG**  
Jl. Let. Tukiyat No. 4 Telp. (0293) 788143 Fax. (0293) 788143 Kota Mungkid 56511  
E-Mail : bps3308@magelang.wasantara.net.id

U  
3



Katalog BPS : 1404.3308

# KECAMATAN KABUPATEN MAGELANG

NO. PUST W	: 10 1104.3587
M F N	: 14456
MILIKI UPT, PERPUSTAKAAN & DOK. STAT. BPS - JAKARTA	



## DALAM ANGKA TAHUN 2003

**BPS**

BADAN PUSAT STATISTIK KABUPATEN MAGELANG

## MOTTO

♥ *Data Sulit dicari dan mahal, tetapi lebih sulit dan mahal membangun tanpa data*

♥ *Perencanaan tanpa data yang akurat bagaikan berlayar tanpa kendali*

## CAMAT SALAM

---

### SAMBUTAN ;

Assalamu'alaikum Wr. Wb.

Dengan memanjatkan puji dan syukur kehadiran Tuhan Yang Maha Esa, kami sambut gembira penerbitan buku "**KECAMATAN SALAM DALAM ANGKA**". Guna mendukung pelaksanaan Otonomi Daerah, penyediaan data sampai wilayah terkecil menjadi kebutuhan yang sangat mendesak dan mutlak diperlukan. Untuk itu kami berharap agar penganekaragaman data statistik sampai wilayah terkecil dapat ditingkatkan, baik dari segi jenis, kualitas data maupun ketepatan waktu penyajiannya.

Kepada semua Instansi/Dinas/Lembaga baik Pemerintah maupun Swasta di Kecamatan Salam yang telah membantu terwujudnya buku ini kami sampaikan terima kasih.


Kami berharap agar kerjasama lebih ditingkatkan dalam penyusunan buku ini dan dapat dilanjutkan untuk masa yang akan datang.

Akhirnya, semoga publikasi ini dapat dimanfaatkan sebagai dasar perencanaan dan evaluasi pelaksanaan pembangunan yang berkesinambungan di wilayah ini.

Wassalamu'alaikum Wr. Wb.

Salam, .....

Camat Salam



Drs. H. Hamam Komari

NIP. 010 082 151

## KATA PENGANTAR

KECAMATAN SALAM DALAM ANGKA adalah publikasi tahunan yang diterbitkan oleh Mantri Statistik. Publikasi ini menyajikan data secara komprehensif dari berbagai bidang. Buku ini dimaksudkan untuk memberi gambaran tentang keadaan geografi, ciri-ciri dan keadaan sosial ekonomi penduduk tingkat kecamatan.

Publikasi tahun 2003 merupakan lanjutan publikasi tahun sebelumnya, memuat beberapa perubahan dan perbaikan, penambahan dan penyederhanaan tabel-tabel. Dalam semua tabel telah diusahakan untuk dapat menyajikan data tahun terakhir. Jika data tahun terakhir belum tersedia, maka disajikan data tahun sebelumnya.

Kami menyadari bahwa publikasi ini dapat terwujud berkat kerjasama dan partisipasi yang baik dari berbagai pihak.

Oleh karenanya kami ucapkan terima kasih kepada:

1. Yth. Kepala Badan Pusat Statistik Kab. Magelang.
2. Yth. Camat Salam beserta jajarannya.
3. Yth. Kepala Instansi/Dinas/Lembaga/Badan baik Pemerintah maupun Swasta.
4. Yth. Kepala Desa beserta jajarannya.

Publikasi ini masih banyak kekurangannya, demi perbaikan dan penyempurnaan di masa datang, tanggapan dan saran yang bersifat membangun sangat diharapkan.

Semoga publikasi ini dapat bermanfaat hendaknya.

Salam, .....

Koordinator Statistik  
Kecamatan Salam



Bagus Budiarto

NIP.

## DAFTAR ISI

Motto .....	i
Sambutan Camat .....	ii
Kata Pengantar .....	iii
Daftar isi .....	iv-v
Peta Kabupaten Magelang .....	1
Peta Kecamatan Salam .....	2

### Tabel-tabel

## GEOGRAFI

1.1. A. Batas-batas wilayah kecamatan Salam .....	3
B. Ketinggian DPL .....	
C. Jarak ibukota kecamatan Salam ke daerah .....	
1.2. Luas wilayah menurut jenis penggunaan tanah .....	4
1.3. Luas tanah sawah .....	5
1.4. Luas tanah kering .....	6-8
1.5. Curah hujan .....	9
- Grafik curah hujan .....	10-11

## EMERINTAHAN

2.1. Nama kepala desa dan sekretaris desa .....	12
2.2. Banyaknya dusun, RT dan RW .....	13
2.3. Penduduk menurut kelompok umur .....	14

## SOSIAL KEPENDUDUKAN

3.1. Penduduk menurut kewarganegaraan .....	15
3.2. Penduduk menurut dewasa dan anak-anak .....	16
3.3. Penduduk menurut jenis kelamin .....	17
3.4. Penduduk menurut tingkat pendidikan .....	18-19
3.5. kepadatan Penduduk .....	20
3.6. Penduduk menurut rata-rata jiwa per rumah tangga .....	21
3.7. Penduduk menurut kelahiran, kematian, datang dan pindah .....	22-23
a. Piramida penduduk .....	24
b. Grafik kelahiran dan kematian penduduk .....	25
3.8. Penduduk menurut mata pencaharian .....	26
3.9. Penduduk menurut mata pencaharian, umur 10 tahun ke atas .....	27
3.10. Tingkat kelahiran kasar .....	28
3.11. Tingkat kematian kasar .....	29
3.12. Jumlah pasangan usia subur (PUS) .....	30
3.13. Jumlah PUS bukan peserta KB .....	31
3.14. Tahapan keluarga pra sejahtera dan (KS 1) .....	32
3.15. Tahapan keluarga sejahtera (1&2) .....	33

3.16. Partisipasi keluarga berencana .....	34
3.17. Penduduk menurut six ratio .....	35

#### **SARANA DAN PRASARANA SOSIAL**

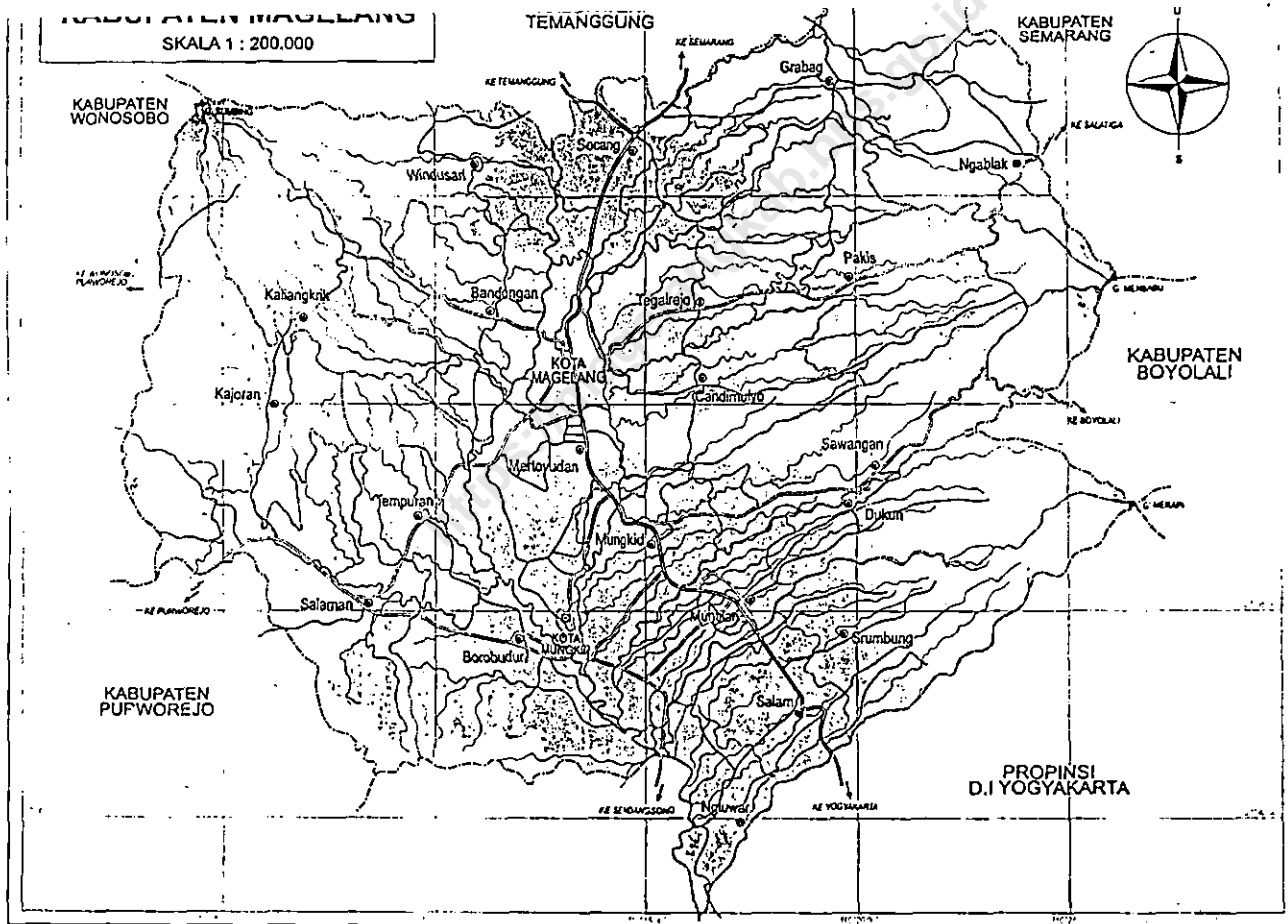
4.1. Jumlah penduduk menurut agama dan kepercayaan .....	36
4.2. Jumlah sarana tempat ibadah .....	37
4.3. Tempat tinggal menurut jenis dinding .....	38
4.4. Banyaknya nikah talak/cerai dan rujuk .....	39
4.5. Banyaknya sekolah, murid dan guru, TK, SD, SLTP dan SLTA .....	40-41
4.6. Banyaknya sekolah murid dan guru di luar DEPDIKNAS .....	42

#### **SARANA DAN PRASARANA PEREKONOMIAN**

5.1. Jumlah pasar menurut jenisnya .....	43
5.2. Banyaknya ternak besar dan kecil .....	44
5.3. Banyaknya ternak unggas .....	45

#### **PERHUBUNGAN DAN KOMUNIKASI**

6.1. Banyaknya sarana angkutan .....	46-47
6.2. Banyaknya pesawat radio, TV & telepon .....	48
6.3. Panjang jalan menurut jenisnya .....	49





# KECAMATAN SALAM

SKALA 1 : 30 000

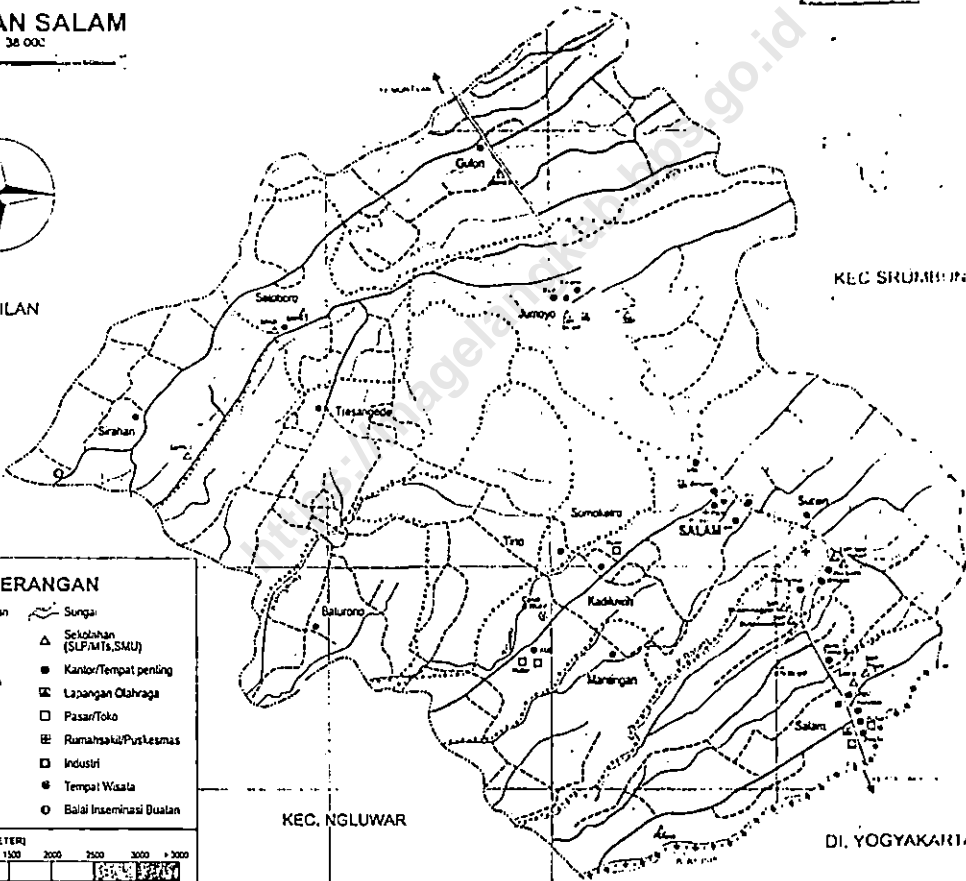
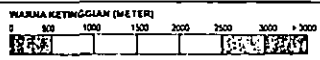


KEC. MUNTILAN

KEC SRUMBUNG

## KETERANGAN

- Ibu kota Kecamatan
- Kantor Desa
- - - - Batas Kabupaten
- - - - Batas Kecamatan
- - - - Batas Desa
- ==== Jalan Negara
- ==== Jalan Propinsi
- ==== Jalan Kabupaten
- ==== Jalan Desa
- ~~~~ Sungai
- △ Sekolah (SLP/MTs,SMU)
- Kantor/Tempat penting
- ▭ Lapangan Olahraga
- ▭ Pasar/Toko
- ▭ Rumahsakit/Polkesmas
- ▭ Industri
- Tempat Wisata
- Balai Inseminasi Duanan



KEC. NGLUWAR

DI. YOGYAKARTA

## 1. GEOGRAFI KECAMATAN SALAM

Tabel 1.1

<b>A. BATAS-BATAS WILAYAH KECAMATAN SALAM</b>	
1	Sebelah Utara Kecamatan Salam
2	Sebelah Timur Kecamatan Tempel (DIY)
3	Sebelah Selatan Kecamatan Ngluwar
4	Sebelah Barat Kecamatan Muntilan

<b>B. KETINGGIAN IBUKOTA KEC. SALAM DARI PERMUKAAN LAUT</b>	
Tinggi Wilayah Kec. Salam = 335 M DPL.	

<b>C. JARAK DARI IBUKOTA KEC. SALAM KE DAERAH DAN DESA (km)</b>	
<b>Ibukota Kab. Magelang</b>	<b>18</b>
<b>Nama Daerah/Desa</b>	<b>Jarak (km)</b>
1 Sirahan	5
2 Tersan Gede	6
3 Baturono	5
4 Tirta	3
5 Seloboro	5
6 Gulon	4
7 Jumoyo	2
8 Sucen	1
9 Somoketro	2
10 Kadiluwih	1
11 Mantingan	3
12 Salam	2

LUAS WILAYAH MENURUT JENIS PENGGUNAAN  
TANAH DAN DESA PADA AKHIR TAHUN 2003

Tabel 1.2

Desa	Tanah Sawah	Tanah Tegalan	Bangunan/ Pekarangan	Hutan Negara	Lain-lain	Jumlah
(1)	(2)	(3)	(4)	(5)	(6)	(7)
Sirahan	221,04	-	48,21	-	4,75	274,64
Tersan Gede	175,94	56,49	81,56	-	7,01	343,06
Baturono	89,62	3,11	34,34	-	6,84	127,91
Tirto	121,16	83,09	60,88	-	13,25	278,38
Seloboro	80,79	9,89	37,64	-	8,07	147,39
Gulon	246,16	15,22	93,12	-	78,09	482,59
Jumoyo	196,44	50,02	112,08	-	13,32	380,08
Sucen	231,75	8,74	74,32	-	8,23	323,06
Somoketro	38,77	25,11	15,86	-	8,57	88,31
Kadiluwih	146,34	13,09	45,32	-	11,37	216,13
Mantingan	110,38	3,05	29,66	-	5,54	198,64
Salam	179,72	63,02	109,53	-	20,36	372,63
Jumlah	1901,15	338,84	742,52	-	180,27	3162,75
Tahun yang lalu:	1902,15	338,84	741,52	-	180,27	3162,75

Sumber Data: EPT 1983

**LUAS WILAYAH MENURUT PENGGUNAAN TANAH  
DIRINCI PER DESA DI KECAMATAN SALAM  
PADA AKHIR TAHUN 2003**

Tabel 1.3

DESA	TANAH SAWAH			
	Irigasi Teknis	Irigasi ½ Teknis	Irigasi Sederhana	Tadah Hujan
(1)	(2)	(3)	(4)	(5)
Sirahan	44,75	64	112,290	-
Tersan Gede	-	-	173,121	2,821
Baturono	-	-	89,619	-
Tirto	-	-	114,709	6,450
Seloboro	17	35,50	29,294	-
Gulon	48	-	245,081	3,083
Jumoyo	-	-	197,445	-
Sucen	-	-	231,749	-
Somoketro	-	-	38,774	-
Kadiluwih	-	-	142,345	4,00
Mantingan	-	-	110,384	-
Salam	-	-	176,722	3,00
Jumlah	109,75	99,50	1673,543	19,354
Tahun yang lalu	109,75	99,50	1673,543	19,354

Sumber data: Monografi Desa

**LUAS WILAYAH MENURUT PENGGUNAAN TANAH  
DIRINCI PER DESA DI KECAMATAN SALAM  
PADA AKHIR TAHUN 2003**

Tabel 1.4

DESA	TANAH KERING		
	Pekarangan Bangunan	Tegalan/ Kebun	Padang Gembala
(1)	(2)	(3)	(4)
Sirahan	48,210	-	-
Tersan Gede	81,563	56,490	-
Baturono	34,341	3,106	-
Tirto	60,883	83,090	-
Seloboro	37,640	9,891	-
Gulon	93,115	15,220	-
Jumoyo	111,079	50,018	-
Sucen	74,322	8,737	-
Somoketro	15,860	25,106	-
Kadiluwih	45,321	13,090	-
Mantingan	29,662	3,050	-
Salam	109,532	63,019	-
<b>Jumlah</b>	<b>741,518</b>	<b>338,837</b>	<b>-</b>
<b>Tahun yang lalu</b>	<b>741,518</b>	<b>338,837</b>	<b>-</b>

Sumber data: Monografi Desa

**LUAS WILAYAH MENURUT PENGGUNAAN TANAH  
DIRINCI PER DESA DI KECAMATAN SALAM  
PADA AKHIR TAHUN 2003**

Tabel 1.4 Lanjutan

DESA	TANAH KERING		
	Tambak/ Kolam (Ha)	Rawa	Hutan Negara
(1)	(5)	(6)	(7)
Sirahan	0,546	-	-
Tersan Gede	0,410	-	-
Baturono	0,150	-	-
Tirto	0,250	-	-
Seloboro	0,450	-	-
Gulon	0,440	-	-
Jumoyo	0,370	-	-
Sucen	0,424	-	-
Somoketro	0,100	-	-
Kadiluwih	0,480	-	-
Mantingan	1,000	-	-
Salam	0,579	-	-
Jumlah	5,109	-	-
Tahun yang lalu	5,109		

Sumber data: Monografi Desa

**LUAS WILAYAH MENURUT PENGGUNAAN TANAH  
DIRINCI PER DESA DI KECAMATAN SALAM  
PADA AKHIR TAHUN 2003**

Tabel 1.4 Lanjutan

DESA	TANAH KERING		
	Perkebunan Negara/ Swasta	Lain-lain	Jumlah
(1)	(8)	(9)	(10)
Sirahan	-	4,290	274,635
Tersan Gede	-	6,596	343,061
Baturono	-	6,694	127,910
Tirto	-	13,000	278,382
Seloboro	-	7,618	147,393
Gulon	-	77,652	482,591
Jumoyo	-	13,154	380,076
Sucen	-	7,804	323,056
Somoketro	-	8,470	88,310
Kadiluwih	-	10,892	216,128
Mantingan	-	4,541	198,637
Salam	-	19,776	372,628
Jumlah	-	175,126	3162,747
Tahun yang lalu	-	175,126	3162,747

Sumber data: Monografi Desa

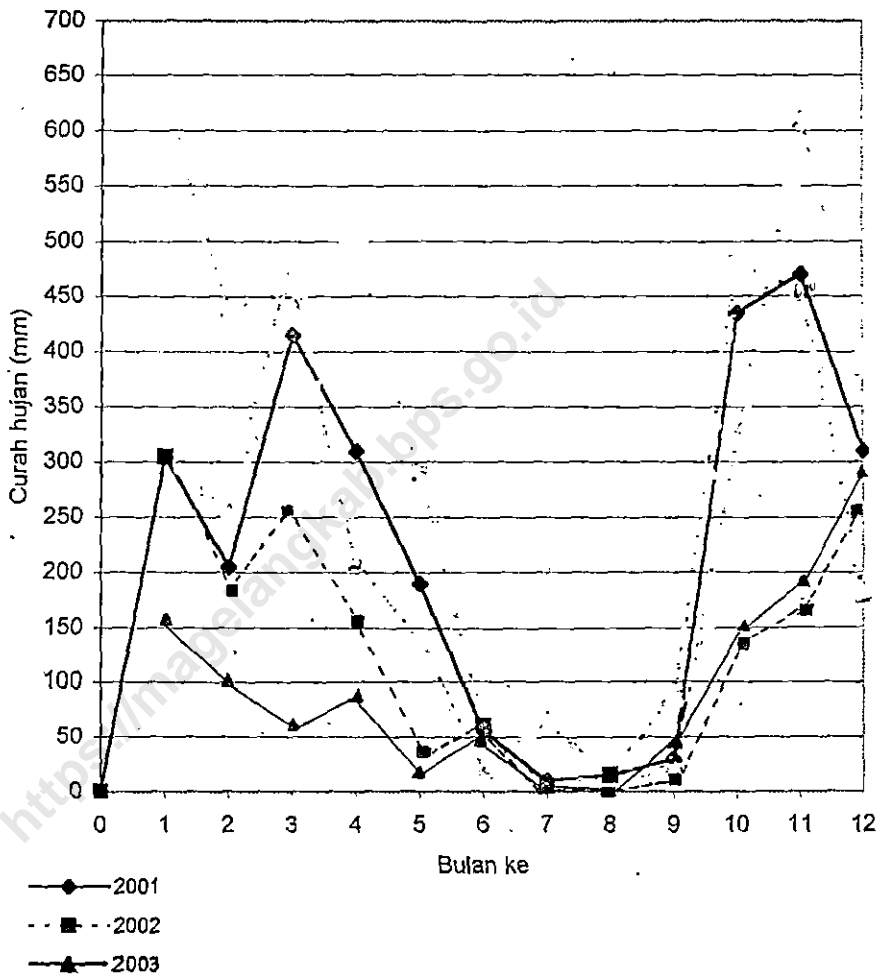
**BANYAKNYA HARI HUJAN DAN CURAH HUJAN  
DI KECAMATAN SALAM PADA TAHUN 2003**

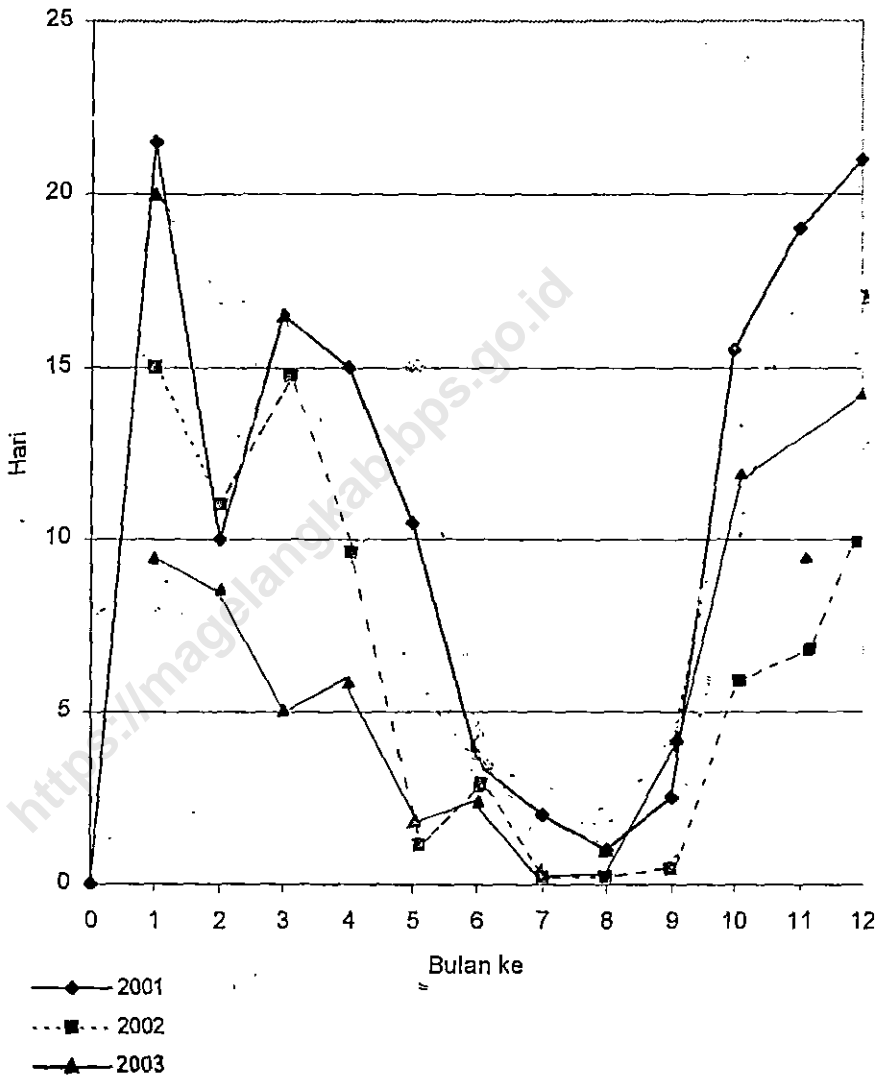
Tabel 1.5

Bulan	Curah Hujan (mm)	Jumlah Hari Hujan (hari)
(1)	(2)	(3)
Januari	154	9
Februari	105	8
Maret	65	5
April	82	6
Mei	30	2
Juni	53	3
Juli	-	-
Agustus	-	-
September	34	4
Oktober	150	12
Nopember	184	9
Desember	287	14
Jumlah	1144	72
Tahu yang lalu	1645	84

Sumber Data: Dipertan







**NAMA KEPALA DESA DAN SEKRETARIS DESA  
DI KECAMATAN SALAM PADA AKHIR TAHUN 2003**

Tabel 2.1

Desa	Nama Kepala Desa	Nama Sekretaris Desa
(1)	(2)	(3)
Sirahan	Ny. Sukarti	M. Marsono
Tersan Gede	Sumaryono	A. Suwandi
Baturono	Suharto	Hartono
Tirto	Supriyanto	P. Setiawan
Seloboro	Suhardi	Suyanto
Gulon	Sutrisno	Hari
Jumoyo	Siswandi	Joko hartono
Sucen	Hartono, BA	M. Kholyubi
Somoketro	Nur Mujib	Kushoi
Kadiluwih	Fatchurochman	Marjono
Mantingan	A.R. Munanto	Damanhuri
Salam	H. Jumali	Komarudin
Jumlah	12	12
Tahun yang lalu	12	12

Sumber Data: Sie Pemerintahan

**BANYAKNYA DUSUN RW DAN RT MENURUT DESA  
DI KECAMATAN SALAM KEADAAN AKHIR  
TAHUN 2003**

Tabel 2.2

Desa	Banyaknya		
	Dusun	Rukun Warga	Rukun Tetangga
(1)	(2)	(3)	(4)
Sirahan	8	8	31
Tersan Gede	8	8	31
Baturono	4	4	16
Tirto	7	7	23
Seloboro	4	4	23
Gulon	15	15	70
Jumoyo	13	13	69
Sucen	8	8	35
Somoketro	3	3	15
Kadiluwih	6	6	24
Mantingan	4	4	15
Salam	16	16	68
Jumlah	96	96	420
Tahun yang lalu	96	96	420

Sumber data: Monografi Desa

**BANYAKNYA PENDUDUK DIRINCI MENURUT KELOMPOK UMUR  
DAN ANGKATAN KERJA DI KECAMATAN SALAM  
PADA TAHUN 2003**

Tabel 2.3

Kelompok Umur (dalam tahun)	Menurut Jenis Kelamin		
	Laki-laki	Perempuan	Jumlah
(1)	(2)	(3)	(4)
0 - 4	1727	1632	3359
5 - 9	1827	1672	3499
10 - 14	1873	1716	3589
15 - 19	2204	1982	4186
20 - 24	1841	1603	3444
25 - 29	1703	1782	3485
30 - 34	1779	1861	3640
35 - 49	1606	1672	3278
40 - 44	1548	1481	3029
45 - 49	1194	1105	2299
50 - 54	930	1005	1935
55 - 59	905	952	1857
60 - 64	826	895	1721
65 - 69	645	752	1397
70 - 74	509	570	1097
75+	441	510	951
Jumlah	21558	21190	42748
Tahun Sebelumnya	20922 21019	20658 20745	41764

Sumber data: Monografi Desa

**JUMLAH PENDUDUK DIRINCI PER DESA MENURUT KEWARGANEGARAAN  
DI KECAMATAN SALAM PADA TAHUN 2003**

Tabel 3.1

Desa	Penduduk		Jumlah
	Warga Negara Indonesia	Warga Negara Asing	
(1)	(2)	(3)	(4)
Sirahan	2962	-	2962
Tersan Gede	2825	-	2825
Baturono	1263	-	1263
Tirto	2137	-	2137
Seloboro	2131	-	2131
Gulon	7754	2	7756
Jumoyo	7089	-	7089
Sucen	4915	1	4916
Somoketro	1076	-	1076
Kadiluwih	2506	-	2506
Mantingan	1878	-	1878
Salam	6207	2	6209
Jumlah	42743	5	42748
Tahun sebelumnya	41760	4	41764

Sumber data: Monografi Desa

**JUMLAH PENDUDUK KECAMATAN SALAM  
DIRINCI MENURUT DEWASA DAN ANAK  
PADA AKHIR TAHUN 2003**

Tabel 3.2

Desa	Dewasa		Anak-anak		Jumlah
	Laki-laki	Perem puan	Laki-laki	Perem puan	
(1)	(2)	(3)	(4)	(5)	(6)
Sirahan	1132	1149	343	338	2962
Tersan Gede	1096	1182	305	242	2825
Baturono	453	523	156	131	1263
Tirto	811	820	260	246	2137
Seloboro	782	832	257	260	2131
Gulon	3007	2874	959	916	7756
Jumoyo	2604	2586	943	956	7089
Sucen	1631	1631	900	754	4916
Somoketro	412	395	134	135	1076
Kadiluwih	987	974	288	257	2506
Mantingan	703	714	240	221	1878
Salam	2355	2324	816	714	6209
Jumlah	15973	16004	5601	5170	42748
Tahun Sebelumnya	15653	15801	5317	4944	41764

Sumber Data: Monografi Desa

PENDUDUK MENURUT JENIS KELAMIN  
DIRINCI PER DESA DI KECAMATAN SALAM  
KEADAAN AKHIR TAHUN 2003

Tabel 3.3

Desa	Penduduk		
	Laki-laki	Perempuan	Jumlah
(1)	(2)	(3)	(4)
Sirahan	1492	1470	2962
Tersan Gede	1408	1417	2825
Baturono	624	639	1263
Tirto	1060	1077	2137
Seloboro	1062	1069	2131
Gulon	3911	3845	7756
Jumoyo	3559	3530	7089
Sucen	2562	2354	4916
Somoketro	523	553	1076
Kadiluwih	1262	1244	2506
Mantingan	955	923	1878
Salam	3140	3069	6209
Jumlah	21558	21190	42748
Tahun yang lalu	21019	20745	41764

Sumber Data: Monografi Desa



**PENDUDUK BERUMUR 5 TH KE ATAS BERDASARKAN TINGKAT PENDIDIKAN  
DIRINCI PER DESA KEADAAN AKHIR TAHUN 2003**

Tabel 3.4

Desa	Tingkat Pendidikan			
	Tidak/belum tamat SD	Tamat SD	Tamat SMP	Tamat SLTA
(1)	(2)	(3)	(4)	(5)
Sirahan	910	98	422	320
Tersan Gede	817	1022	486	374
Baturono	462	386	151	163
Tirto	779	602	265	224
Seloboro	552	614	341	345
Gulon	1623	2689	1261	1136
Jumoyo	1916	1955	1153	1064
Sucen	1423	1321	731	654
Somoketro	298	338	166	94
Kadiluwih	495	998	432	355
Mantingan	682	584	256	175
Salam	1585	1412	1385	1135
<b>Jumlah</b>	<b>11541</b>	<b>12908</b>	<b>7050</b>	<b>6039</b>
<b>Tahun yan lalu</b>	<b>11541</b>	<b>12908</b>	<b>7050</b>	<b>6039</b>

Sumber Data: Monografi Desa

**PENDUDUK BERUMUR 5 TH KE ATAS BERDASARKAN TINGKAT PENDIDIKAN  
DIRINCI PER DESA KEADAAN AKHIR TAHUN 2003**

Tabel 3.4 Lanjutan

Desa	Tingkat Pendidikan			Jumlah
	Tamat DI/II	Tamat Akademi/ DIV	Tamat Perguruan Tinggi/ DIV	
(1)	(6)	(7)	(8)	(9)
Sirahan	27	10	15	2692
Tersan Gede	3	5	22	2730
Baturono	8	10	-	1180
Tirto	1	4	27	1902
Seloboro	7	10	7	1875
Gulon	20	69	88	6887
Jumoyo	30	36	58	6212
Sucen	21	51	70	4270
Somokerto	2	-	3	902
Kadiluwih	8	19	10	2317
Mantingan	9	-	2	1709
Salam	14	62	44	5638
<b>Jumlah</b>	<b>151</b>	<b>277</b>	<b>347</b>	<b>3812</b>
<b>Tahun yan lalu</b>	<b>151</b>	<b>277</b>	<b>347</b>	<b>3812</b>

Sumber data : Monografi Desa

**KEPADATAN PENDUDUK KECAMATAN SALAM  
DIRINCI PER DESA PADA TAHUN 2003**

Tabel 3.5.

Desa	Luas Wilayah (Km)	Jumlah Penduduk Akhir tahun 2001	Tingkat kepadatan penduduk
(1)	(2)	(3)	(4)
Sirahan	2,75	2962	1077
Tersan Gede	3,23	2825	874
Baturono	1,28	1263	987
Tirto	2,78	2137	769
Seloboro	1,47	2131	1449
Gulon	4,83	7756	1606
Jumoyo	3,80	7089	1866
Sucen	3,23	4916	1522
Somoketro	0,88	1076	1223
Kadiluwih	2,16	2506	1161
Mantingan	1,49	1878	1260
Salam	3,73	6209	1664
Jumlah	31,63	42748	1352
Tahun Sebelumnya	31,63	41764	1320

Sumber Data: Monografi Desa

**RATA-RATA JUMLAH JIWA TIAP RUMAH TANGGA  
DIRINCI PER DESA PADA TAHUN 2003**

Tabel 3.6

Desa	Jumlah Penduduk	Jumlah Rumah Tangga/KK	Rata-rata jiwa per rumah tangga
(1)	(2)	(3)	(4)
Sirahan	2962	839	3,5
Tersan Gede	2825	809	3,5
Baturono	1263	355	3,6
Tirto	2137	606	3,5
Seloboro	2131	587	3,7
Gulon	7756	1872	4,1
Jumoyo	7089	1797	3,9
Sucen	4916	1034	4,7
Somoketro	1076	276	3,9
Kadiluwih	2506	659	3,8
Mantingan	1878	526	3,6
Salam	6209	1481	4,1
Jumlah	42748	10841	3,9
Tahun Sebelumnya	41764	11007	3,8

Sumber Data: Monografi Desa

**BANYAKNYA LAHIR, MATI, DATANG DAN PINDAH  
DI KECAMATAN SALAM PADA TAHUN 2003**

Tabel 3.7

Desa	Banyaknya					
	Lahir			Mati		
	Lk	Pr	Jumlah	Lk	Pr	Jumlah
(1)	(2)	(3)	(4)	(5)	(6)	(7)
Sirahan	12	11	23	14	5	19
Tersan Gede	14	17	31	6	8	14
Baturono	8	11	19	6	4	10
Tirto	20	22	42	9	3	12
Seloboro	23	24	47	7	7	14
Gulon	59	38	97	11	16	27
Jumoyo	35	40	75	25	26	51
Sucen	10	16	26	5	3	8
Somoketro	5	11	16	3	4	7
Kadiluwih	7	15	22	2	10	12
Mantingan	12	13	25	2	5	7
Salam	31	39	70	30	19	49
Jumlah	236	257	493	120	110	240
Tahun Sebelumnya	234	202	436	111	84	195

Sumber Data: Monografi Desa


**BANYAKNYA LAHIR, MATI, DATANG DAN PINDAH  
DI KECAMATAN SALAM PADA TAHUN 2003**

Tabel 3.7 Lanjutan

Desa	Banyaknya					
	Pendatang			Pindah		
	Lk	Pr	Jumlah	Lk	Pr	Jumlah
(1)	(2)	(3)	(4)	(5)	(6)	(7)
Sirahan	2	2	4	1	2	3
Tersan Gede	9	4	13	3	5	8
Baturono	7	8	15	-	2	2
Tirto	1	2	3	3	4	7
Seloboro	3	8	11	-	-	-
Gulon	23	35	58	5	8	13
Jumoyo	7	10	17	2	-	2
Sucen	8	10	18	2	2	4
Somoketro	4	7	11	2	1	3
Kadiluwih	9	7	16	2	3	5
Mantingan	5	6	11	-	-	-
Salam	13	12	25	9	3	11
Jumlah	91	111	202	29	30	59
Tahun Sebelumnya	27	30	60	46	83	108

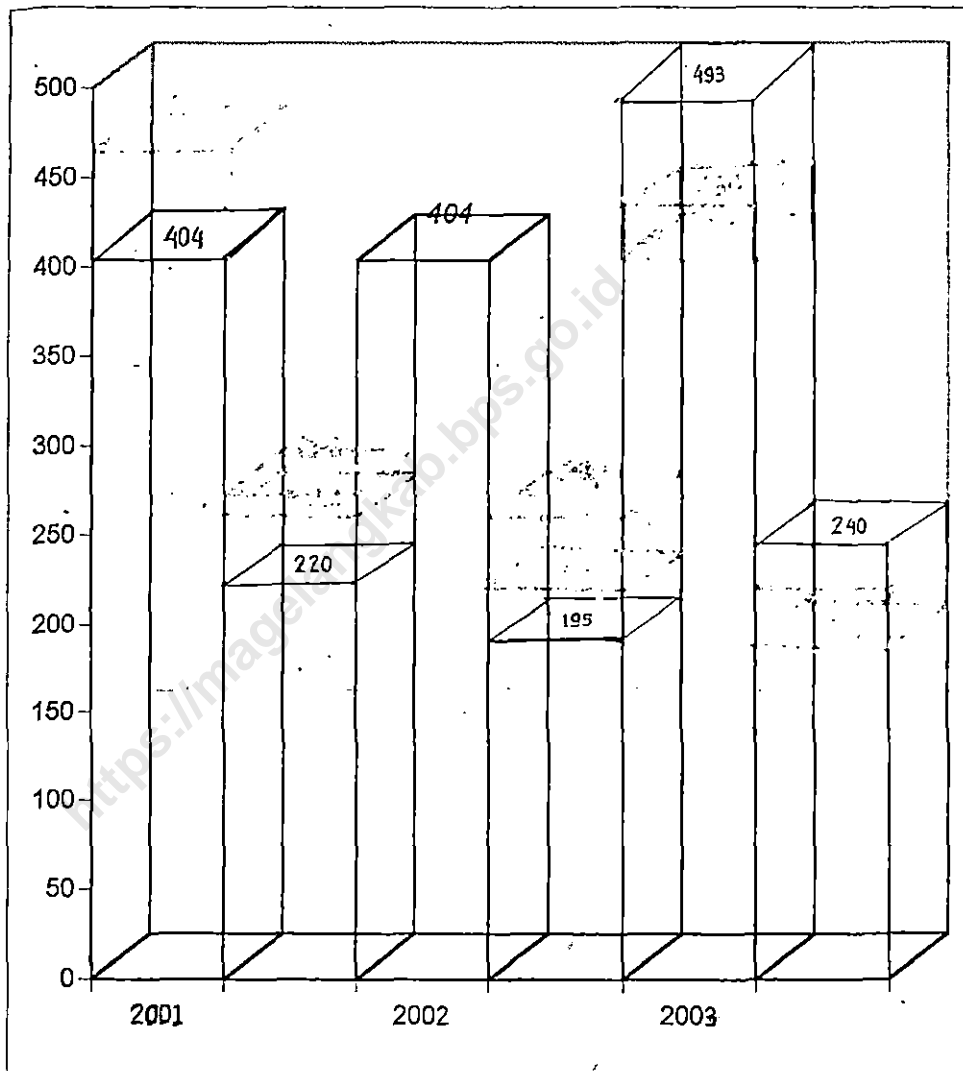
Sumber Data: Monografi Desa

## Piramida Penduduk Kecamatan Salam Tahun 2003



Laki-laki
  Perempuan

Grafik Banyaknya Kelahiran dan Kematian di Kecamatan Salam  
Selama Tahun 2001





**JUMLAH PENDUDUK DIRINCI MENURUT MATA PENCAHARIAN  
BAGI PENDUDUK USIA 10 TAHUN KE ATAS  
DI KECAMATAN SALAM PADA TAHUN 2003**

Tabel 3.8

Desa	Petani Sendiri	Buruh Tani	Perdagangan	Pengangkutan
(1)	(2)	(3)	(4)	(5)
Sirahan	560	1027	190	17
Tersan Gede	558	843	233	15
Baturono	257	356	76	6
Tirto	319	285	135	7
Seloboro	395	363	148	10
Gulon	458	639	1149	44
Jumoyo	604	566	636	102
Sucen	403	522	395	34
Somoketro	187	103	87	18
Kadiluwih	476	519	165	2
Mantingan	459	307	238	16
Salam	489	649	403	85
Jumlah	5165	5657	3858	349
Tahun Sebelumnya	5158	6149	3821	360

Sumber Data: Monografi Desa

**JUMLAH PENDUDUK DIRINCI MENURUT MATA PENCAHARIAN  
BAGI PENDUDUK USIA 10 TAHUN KE ATAS  
DI KECAMATAN SALAM PADA TAHUN 2003**

Tabel 3.9

Desa	Industri	Jasa	Lain-Lain	Jumlah yang bekerja
(1)	(2)	(3)	(4)	(5)
Sirahan	83	119	91	2087
Tersan Gede	231	215	35	2130
Baturono	50	58	23	826
Tirto	376	93	123	1338
Seloboro	56	50	290	1312
Gulon	312	1006	621	4229
Jumoyo	545	700	1193	4346
Sucen	99	377	314	2144
Somoketro	113	132	8	648
Kadiluwih	123	110	153	1548
Mantingan	72	111	37	1240
Salam	196	704	656	3182
Jumlah	2256	3675	3544	25030
Tahun Sebelumnya	2256	3675	3493	24916

Sumber Data: Monografi Desa

**TINGKAT KELAHIRAN KASAR (CRUDE BIRTH RATE)  
DI KECAMATAN SALAM DIRINCI PER DESA TAHUN 2003  
TIAP-TIAP 100 PENDUDUK**

Tabel 3.10

Desa	Jumlah penduduk bulan Juni 2003	Jumlah kelahiran hidup selama tahun 2003	Crude Birth Rate (CBR) Kol (3) : kol (2)
(1)	(2)	(3)	(4)
Sirahan	2962	23	0,77
Tersan Gede	2825	31	1,09
Baturono	1263	19	1,50
Tirto	2137	42	1,96
Seloboro	2131	47	2,20
Gulon	7756	97	1,25
Jumoyo	7089	75	1,05
Sucen	4916	26	0,52
Somoketro	1076	16	1,48
Kadiluwih	2506	22	0,87
Mantingan	1878	25	1,33
Salam	6209	70	1,12
Jumlah	42748	493	1,15
Tahun Sebelumnya	41580	436	1,04

Sumber Data: K.S.K.

**TINGKAT KEMATIAN KASAR (CRUDE DEATH RATE)  
DI KECAMATAN SALAM DIRINCI PER DESA TAHUN 2003  
TIAP-TIAP 100 PENDUDUK**

Tabel 3.11

Desa	Jumlah penduduk bulan Juni 2003	Jumlah kematian hidup selama tahun 2003	Crude Death Rate (CDR) Kol (3) : kol (2)
(1)	(2)	(3)	(4)
Sirahan	2962	19	0,64
Tersan Gede	2825	14	0,49
Baturono	1263	10	1,79
Tirto	2137	12	0,56
Seloboro	2131	14	1,65
Gulon	7756	27	0,34
Jumoyo	7089	51	0,71
Sucen	4916	8	0,16
Somoketro	1076	7	1,65
Kadiluwih	2506	12	0,47
Mantingan	1878	7	0,37
Salam	6209	49	0,78
Jumlah	42748	240	0,56
Tahun Sebelumnya	41580	195	0,92

Sumber Data: K.S.K.

**JUMLAH PASANGAN USIA SUBUR (PUS) MENURUT USIA ISTERI  
DI KECAMATAN SALAM PADA AKHIR TAHUN 2003**

Tabel 3.12

Desa	Banyaknya PUS menurut umur isteri			
	Kurang dari 20 tahun	20-29 tahun	30 tahun ke atas	Jumlah
(1)	(2)	(3)	(4)	(5)
Sirahan	-	116	391	507
Tersan Gede	2	73	417	492
Baturono	7	60	168	235
Tirto	4	100	302	406
Seloboro	-	103	259	362
Gulon	10	334	911	1255
Jumoyo	14	323	863	1200
Sucen	6	162	584	752
Somoketro	4	65	142	211
Kadiluwih	-	107	344	451
Mantingan	-	82	267	349
Salam	13	239	725	977
Jumlah	60	1764	5373	7197
Tahun yang lalu	59	1606	5212	6882

Sumber Data: Pengawas PPLKB

**JUMLAH PASANGAN USIA SUBUR (PUS) BUKAN PESERTA  
KELUARGA BERENCANA DI KECAMATAN SALAM  
PADA AKHIR TAHUN 2003**

Tabel 3.13

Desa	Jumlah PUS bukan peserta KB			
	Hamil	Ingin anak	Tidak ingin anak	Jumlah
(1)	(2)	(3)	(4)	(5)
Sirahan	11	37	57	105
Tersan Gede	29	72	92	193
Baturono	8	17	20	45
Tirto	13	41	72	126
Seloboro	8	15	23	46
Gulon	36	170	114	320
Jumoyo	61	107	121	289
Sucen	28	124	29	181
Somoketro	5	40	38	83
Kadiluwih	17	44	29	90
Mantingan	9	26	36	71
Salam	51	90	100	241
Jumlah	276	783	731	1796
Tahun yang lalu	312	937	804	2053

Sumber Data: Pengawas PPLKB

**JUMLAH TAHAPAN KELUARGA SEJAHTERA DI KECAMATAN SALAM  
BERDASARKAN HASIL PENDATAAN DIRINCI PER DESA  
PADA AKHIR TAHUN 2002/2003**

Tabel 3.14

Desa	Tahapan Keluarga Sejahtera			
	PSAE	PSNAE	KS I AE	KS IN
(1)	(2)	(3)	(4)	(5)
Sirahan	100	61	57	93
Tersan Gede	137	197	25	142
Baturono	46	13	21	49
Tirto	101	123	16	123
Seloboro	24	49	35	72
Gulon	266	85	102	198
Jumoyo	218	123	81	276
Sucen	124	159	110	198
Somoketro	57	17	22	48
Kadiluwih	103	101	36	98
Mantingan	52	21	25	44
Salam	205	71	92	209
Jumlah	1433	1020	622	1550
Tahun yang lalu	1519	1133	937	1266

Sumber Data: Pengawas PPLKB

**JUMLAH TAHAPAN KELUARGA SEJAHTERA DI KECAMATAN SALAM  
BERDASARKAN HASIL PENDATAAN DIRINCI PER DESA  
PADA TAHUN 2002/2003**

Tabel 3.15

Desa	Tahapan Keluarga Sejahtera		
	K.S Tahap II	K.S Tahap III	K.S Tahap III+
(1)	(2)	(3)	(4)
Sirahan	203	207	108
Tersan Gede	56	241	61
Baturono	110	126	40
Tirto	75	213	15
Seloboro	145	202	78
Gulon	504	542	284
Jumoyo	200	634	302
Sucen	197	169	173
Somoketro	55	111	2
Kadiluwih	104	124	136
Mantingan	103	202	62
Salam	333	577	118
Jumlah	2085	3348	1378
Tahun Sebelumnya	1308	3651	1291

Sumber Data: Pengawas PPLKB



**JUMLAH PESERTA KELUARGA BERENCANA YANG AKTIF SELAMA TAHUN  
2003 MENURUT JENIS PELAYANAN DIRINCI PER DESA  
DI KECAMATAN SALAM**

Tabel 3.16

Desa	Menurut jalur pelayanan		
	Pemerintah (tak bayar)	Swasta (bayar)	Jumlah
(1)	(2)	(3)	(4)
Sirahan	167	235	402
Tersan Gede	137	162	299
Baturono	61	129	190
Tirto	128	152	280
Seloboro	99	217	316
Gulon	487	448	935
Jumoyo	422	497	919
Sucen	269	302	571
Somoketro	59	69	128
Kadiluwih	186	175	361
Mantingan	161	117	278
Salam	240	488	728
<b>Jumlah</b>	<b>2416</b>	<b>2991</b>	<b>5407</b>
<b>Tahun yang lalu</b>	<b>2407</b>	<b>2422</b>	<b>4829</b>

Sumber Data: PPLKB

**PENDUDUK MENURUT SIX RATIO DIRINCI PER DESA  
DI KECAMATAN SALAM AKHIR TAHUN 2003**

Tabel 3.17

Desa	Penduduk			
	Laki-laki	Perempuan	Jumlah	Six ratio
(1)	(2)	(3)	(4)	(5)
Sirahan	1492	1470	2962	101
Tersan Gede	1408	1417	2825	99
Baturono	624	639	1263	97
Tirto	1060	1077	2137	98
Seloboro	1062	1069	2131	99
Gulon	3911	3845	7756	102
Jumoyo	3559	3530	7089	100
Sucen	2562	2354	4916	108
Somoketro	523	553	1076	95
Kadiluwih	1262	1244	2506	101
Mantingan	955	923	1878	103
Salam	3140	3069	6209	103
Jumlah	21558	21190	42748	102
Tahun yang lalu	21019	20745	41764	101

Sumber Data: Monografi Desa

**BANYAKNYA PENDUDUK MENURUT AGAMA DAN KEPERCAYAAN  
TERHADAP TUHAN YANG MAHA ESA DIRINCI PER DESA  
DI KECAMATAN SALAM PADA TAHUN 2003**

Tabel 4.1

Desa	Penduduk menurut agama						Jumlah
	Islam	Katholik	Protestan	Hindu	Budha	Lainnya	
(1)	(2)	(3)	(4)	(5)	(6)	(7)	(8)
Sirahan	2881	19	62	-	-	-	2962
Tersan Gede	2807	18	-	-	-	-	2825
Baturono	1235	28	-	-	-	-	1263
Tirto	2123	14	-	-	-	-	2137
Seloboro	2071	14	46	-	-	-	2131
Gulon	7125	480	151	-	-	-	7756
Jumoyo	6928	160	-	-	-	1	7089
Sucen	4702	211	3	-	-	-	4916
Somoketro	1076	-	-	-	-	-	1076
Kadiluwih	2480	26	-	-	-	-	2506
Mantingan	1878	-	-	-	-	-	1878
Salam	5959	240	10	-	-	-	6209
Jumlah	41266	1210	272	-	-	1	42748
Tahun yang lalu	40393	1104	266	-	-	1	41764

Sumber Data: Monografi Desa

**BANYAKNYA TEMPAT IBADAH MENURUT DESA  
DI KECAMATAN SALAM PADA TAHUN 2002**

Tabel 4.2

Desa	Banyaknya			
	Masjid	Langgar, surau	Gereja	Kuil/pura Wihara
(1)	(2)	(3)	(4)	(5)
Sirahan	6	16	1	-
Tersan Gede	5	8	-	-
Baturono	1	6	-	-
Tirto	5	9	-	-
Seloboro	3	9	-	-
Gulon	12	25	-	1
Jumoyo	11	24	1	-
Sucen	8	19	-	-
Somokerto	1	4	-	-
Kadiluwih	7	11	-	-
Mantingan	3	9	-	-
Salam	12	19	1	-
<b>Jumlah</b>	<b>74</b>	<b>159</b>	<b>3</b>	<b>1</b>
Tahun yang lalu	74	159	2	1

Sumber Data: Monografi Desa

**BANYAKNYA RUMAH PENDUDUK MENURUT JENIS DINDING RUMAH  
DIRINCI PER DESA DI KECAMATAN SALAM PADA TAHUN 2003**

Tabel 4.3

Desa	Jenis Dinding Rumah				Jumlah
	Dinding permanen	Semi permanen	Dinding dari kayu	Dinding dari bambu	
(1)	(2)	(3)	(4)	(5)	(6)
Sirahan	555	-	-	251	806
Tersan Gede	248	-	4	624	876
Baturono	303	-	1	58	362
Tirto	300	117	-	149	565
Seloboro	329	-	-	208	537
Gulon	1098	8	-	560	1669
Jumoyo	779	-	9	698	1494
Sucen	298	1	16	664	959
Somoketro	252	-	-	22	299
Kadiluwih	293	92	4	266	660
Mantingan	389	4	-	151	547
Salam	377	12	16	974	1378
Jumlah	5027	234	50	4666	10152
Tahun yang lalu	4951	260	52	4858	10128

Sumber Data: Monografi Desa

**BANYAKNYA NIKAH, TALAK/CERAI DAN RUJUK  
DI KECAMATAN SALAM DIRINCI PER DESA  
SELAMA TAHUN 2003**

Tabel 4.4

Desa	Nikah	Talak	Cerai	Rujuk
(1)	(2)	(3)	(4)	(5)
Sirahan	27	3	1	-
Tersan Gede	28	-	2	-
Baturono	10	1	2	-
Tirto	9	1	-	-
Seloboro	14	1	1	-
Gulon	80	1	4	-
Jumoyo	75	-	6	-
Sucen	41	-	3	1
Somoketro	8	-	-	-
Kadiluwih	37	2	1	-
Mantingan	14	1	-	-
Salam	52	1	2	-
Jumlah	393	11	21	1
Tahun Sebelumnya	433	3	2	-

Sumber data: Monografi Desa

**BANYAKNYA SEKOLAH MURID DAN GURU MENURUT JENIS SEKOLAH  
TIAP DESA DI KECAMATAN SALAM PADA AKHIR TAHUN 2003**

Tabel 4.5

Desa	Banyaknya					
	TK			SD		
	Sekolah	Guru	Murid	Sekolah	Guru	Murid
(1)	(2)	(3)	(4)	(5)	(6)	(7)
Sirahan	2	4	15	2	16	101
Tersan Gede	2	2	97	3	24	370
Baturono	1	2	25	1	17	157
Tirto	2	3	48	1	7	74
Seloboro	4	6	69	1	16	175
Gulon	8	16	240	5	42	1080
Jumoyo	6	12	101	4	48	831
Sucen	7	14	161	3	37	842
Somoketro	1	2	30	1	9	58
Kadiluwih	3	3	43	2	17	297
Mantingan	3	5	41	1	9	81
Salam	4	12	141	3	24	491
Jumlah	46	77	911	27	266	4557
Tahun yang lalu	46	77	1045	27	266	4571

Sumber Data: Monografi Desa

**BANYAKNYA SEKOLAH MURID DAN GURU MENURUT JENIS SEKOLAH  
DIRINCI PER DESA DI KECAMATAN SALAM PADA AKHIR TAHUN 2003**

Tabel 4.5 Lanjutan

Desa	Banyaknya					
	SLTP			SLTA		
	Sekolah	Guru	Murid	Sekolah	Guru	Murid
(1)	(8)	(9)	(10)	(11)	(12)	(13)
Sirahan	1	56	333	-	-	-
Tersan Gede	-	-	-	-	-	-
Baturono	-	-	-	-	-	-
Tirto	-	-	-	-	-	-
Seloboro	-	-	-	1	39	375
Gulon	1	32	531	1	25	417
Jumoyo	-	-	-	2	49	975
Sucen	2	24	412	2	48	141
Somoketro	-	-	-	-	-	-
Kadiluwih	1	18	283	-	-	-
Mantingan	-	-	-	-	-	-
Salam	2	65	282	1	40	840
Jumlah	7	195	1841	7	201	2748
Tahun yang lalu	7	195	1869	7	201	2752

Sumber Data: Monografi Desa



**BANYAKNYA SEKOLAH MURID DAN GURU DI LUAR LINGKUNGAN  
DEP. DIK. BUD. DIRINCI PER DESA DI KECAMATAN SALAM  
PADA AKHIR TAHUN 2003**

Tabel 4.6

Desa	Banyaknya					
	Ibtidaiyah			Tsanawiyah		
	Sekolah	Guru	Murid	Sekolah	Guru	Murid
(1)	(2)	(3)	(4)	(5)	(6)	(7)
Sirahan	1	6	39	-	-	-
Tersan Gede	-	-	-	-	-	-
Baturono	-	-	-	-	-	-
Tirto	1	10	93	-	-	-
Seloboro	1	6	56	-	-	-
Gulon	-	-	-	-	-	-
Jumoyo	2	7	120	1	8	55
Sucen	3	23	200	-	-	-
Somoketro	-	-	-	-	-	-
Kadiluwih	1	8	61	-	-	-
Mantingan	1	7	89	-	-	-
Salam	4	30	251	1	9	89
Jumlah	15	107	809	2	17	144
Tahun yang lalu	15	107	899	2	17	134

Sumber Data: Monografi Desa

**JUMLAH PASAR, TOKO, KIOS, WARUNG MAKAN  
DIRINCI PER DESA DI KECAMATAN SALAM  
SELAMA TAHUN 2003**

Tabel 5.1

Desa	Banyaknya			
	Pasar umum	Pasar hewan	Toko kios	Warung makan
(1)	(2)	(3)	(4)	(5)
Sirahan	-	-	7	-
Tersan Gede	-	-	8	-
Baturono	-	-	8	-
Tirto	-	-	19	-
Seloboro	-	-	8	-
Gulon	1	-	46	16
Jumoyo	1	-	53	11
Sucen	-	-	78	6
Somoketro	-	-	10	-
Kadiluwih	1	-	24	2
Mantingan	-	-	16	-
Salam	1	-	46	7
Jumlah	4	-	323	42
Tahun Sebelumnya	4	-	323	42

Sumber data: Monografi Desa

**BANYAKNYA TERNAK BESAR DAN KECIL  
DI KECAMATAN SALAM DIRINCI PER DESA  
PADA AKHIR TAHUN 2003**

Tabel 5.2

Desa	Banyaknya ternak			
	Sapi	Kerbau	Kuda	Kambing, domba
(1)	(2)	(3)	(4)	(5)
Sirahan	95	11	2	471
Tersan Gede	400	24	-	347
Baturono	15	70	-	31
Tirto	9	60	-	300
Seloboro	26	34	19	176
Gulon	120	106	36	375
Jumoyo	72	164	24	327
Sucen	-8	36	-	97
Somoketro	22	10	-	115
Kadiluwih	49	118	-	283
Mantingan	94	45	-	408
Salam	66	174	-	1253
Jumlah	980	852	81	3183
Tahun yang lalu	972	887	76	3178

Sumber data: Monografi Desa

**BANYAKNYA TERNAK UNGGAS DI KECAMATAN SALAM  
DIRINCI PER DESA PADA AKHIR TAHUN 2003**

Tabel 5.3

Desa	Banyaknya Ternak				
	Ayam Buras	Ayam Ras	Itik	Angsa	Itik Manila
(1)	(2)	(3)	(4)	(5)	(6)
Sirahan	8490	21700	600	152	469
Tersan Gede	7490	12700	700	30	57
Baturono	1450	460	950	45	88
Tirto	1751	280	1500	31	260
Seloboro	1575	2500	315	10	7
Gulon	8292	10000	1100	27	1411
Jumoyo	4100	18000	300	50	200
Sucen	1690	12500	155	36	51
Somoketro	1800	1650	210	35	9
Kadiluwih	6195	-	817	21	390
Mantingan	2285	500	129	3	70
Salam	11000	700	1570	80	1200
Jumlah	56118	80990	8346	520	4212
	57100	80990	8346	520	4212

Sumber Data: Monografi Desa

**BANYAKNYA SARANA ANGKUTAN DAN JENIS KENDARAAN BERMOTOR  
MENURUT DESA DI KECAMATAN SALAM PADA AKHIR TAHUN 2003**

Tabel 6.1

Desa	Jenis angkutan kendaraan					
	Mobil Dinas	Mobil Pribadi	Colt/ Oplet	Bus	Truk	Sepeda Motor
(1)	(2)	(3)	(4)	(5)	(6)	(7)
Sirahan	-	9	9	-	1	125
Tersan Gede	-	12	-	-	-	137
Baturono	-	4	3	-	-	70
Tirto	-	1	4	-	5	87
Seloboro	-	12	11	-	1	197
Gulon	-	13	7	-	6	340
Jumoyo	-	3	12	-	11	93
Sucen	2	43	4	-	9	181
Somoketro	-	4	13	-	3	113
Kadiluwih	-	16	7	-	1	134
Mantingan	-	-	4	-	2	106
Salam	3	40	9	-	25	515
<b>Jumlah</b>	<b>5</b>	<b>157</b>	<b>83</b>	<b>-</b>	<b>64</b>	<b>2098</b>
<b>Tahun yang lalu</b>	<b>5</b>	<b>148</b>	<b>83</b>	<b>-</b>	<b>64</b>	<b>2098</b>

Sumber Data: Monografi Desa

**BANYAKNYA KENDARAAN TAK BERMOTOR  
DI KECAMATAN SALAM DIRINCI PER DESA  
PADA AKHIR TAHUN 2003**

Tabel 6.1

Desa	Jenis kendaraan tak bermotor			
	Sepeda ontel	Andong dokar	Gerobak dorong	Becak
(1)	(2)	(3)	(4)	(5)
Sirahan	346	1	-	-
Tersan Gede	374	-	-	-
Baturono	117	-	-	-
Tirto	183	-	-	-
Seloboro	139	12	-	-
Gulon	438	26	6	7
Jumoyo	375	26	-	5
Sucen	183	-	23	-
Somoketro	52	-	-	-
Kadiluwih	143	1	-	1
Mantingan	118	-	-	-
Salam	363	-	-	-
Jumlah	2730	64	29	13
Tahun yang lalu	2730	64	29	13

Sumber data: Monografi Desa

**BANYAKNYA PESAWAT RADIO, TV, TELEPON  
DI KECAMATAN SALAM AKHIR TAHUN 2003**

Tabel 6.2

Desa	Banyaknya			
	Radio	Televisi	Telepon wartel	Kantor pos (pos pembantu)
(1)	(2)	(3)	(4)	(5)
Sirahan	267	670	-	-
Tersan Gede	246	167	-	-
Baturono	53	288	3	-
Tirto	106	430	-	-
Seloboro	24	187	-	-
Gulon	183	1306	70	-
Jumoyo	92	866	47	-
Sucen	231	726	16	1
Somoketro	136	163	-	-
Kadiluwih	176	551	-	-
Mantingan	83	360	-	-
Salam	142	1211	80	-
Jumlah	1739	6925	216	1
Tahun yang lalu	1739	6925	216	1

Sumber data: Monografi Desa

**PANJANG JALAN PROPINSI KABUPATEN DAN DESA  
DIRINCI PER DESA DI KECAMATAN SALAM  
KEADAAN AKHIR TAHUN 2003**

Tabel 6.3

Desa	Kriteria		
	Jalan Propinsi	Jalan Kabupaten	Jalan Desa
(1)	(2)	(3)	(4)
Sirahan	-	5	7
Tersan Gede	-	3	12,5
Baturono	-	3,5	4,1
Tirto	-	-	8,5
Seloboro	-	6,5	7,5
Gulon	1,5	3	11
Jumoyo	2,5	3	9,5
Sucen	2	2,5	11,4
Somoketro	-	-	4
Kadiluwih	-	3	6
Mantingan	-	-	7
Salam	2	4	13
Jumlah	8	33,5	102,5
Tahun yang lalu	8	25,5	102,5

Sumber Data: Monografi Desa



<https://magelangkab.bps.go.id>



**BADAN PUSAT STATISTIK KABUPATEN MAGELANG**

Jl. Let. Tukiyat No. 4 Telp. (0293) 788143 Fax. (0293) 788143 Kota Mungkid 56511

E-Mail : [bps3308@magelang.wasantara.net.id](mailto:bps3308@magelang.wasantara.net.id)