

LABEL SEMENTARA  
SENSUS BARANG 2014

Ruang	D	Lokasi	P
B2303	121.0295.0262/1	KEC 11	M



WILDA 33240.12

**KECAMATAN  
ROWOSARI**

**DALAM ANGKA  
1994**

disusun oleh  
**MANTRI STATISTIK  
ROWOSARI**

.598  
ec  
nd  
BPS Pusat Statistik

**BIRO PUSAT STATISTIK**

KANTOR STATISTIK **BPS** KABUPATEN KENDAL

**BIRO PUSAT STATISTIK**  
Kantor Statistik Kabupaten Kendal  
Jln. Raya Barat No. 42 A Telp. (0294) 81461  
KENDAL

**BPS**



**KECAMATAN  
ROWOSARI**

No. PUSTAKA : 10.0247.0292

M F N : 32.010

MILIK : UPT. PUSTAKAAN & DOK. STAT.  
DPS - JAKARTA

**DALAM ANGKA  
1994**

disusun oleh  
**MANTRI STATISTIK  
ROWOSARI**

**BIRO PUSAT STATISTIK**

KANTOR STATISTIK *BPS* KABUPATEN KENDAL

FEMERINTAH KABUFATEN DAERAH TINGKAT II KENDAL  
K E C A M A T A N R O W O S A R I

Jl. Raya Bahari Km.5 Kp : 51454 Telp: 41697

=====

"K A T A S A M B U T A N "

Dengan mengucapkan puji syukur kehadiran Tuhan Yang Maha Esa, akhirnya buku Kecamatan Rowosari Dalam Angka Tahun 1994 telah dapat diterbitkan.

Buku yang memuat data yang menyangkut keadaan alam, data penduduk dan ciri-cirinya, serta data data yang lain akan dapat memberikan gambaran/potensi yang ada dalam mengambil keputusan, seiring kebutuhan untuk pembangunan yang cepat pada masa ini.

Walaupun buku ini disajikan dengan penuh kesadaran namun tidak mengurangi arti penting seperti pepatah "Data itu mahal, tetapi lebih mahal dari Pembangunan yang tanpa data". Maka dengan disusunnya buku Kecamatan Dalam Angka Tahun 1994 ini oleh Mantri Statistik Kecamatan Rowosari tidak lain kami ucapkan teri-

ma kasih dengan harapan buku ini dapat berguna dengan sebaik-baiknya.

Akhirnya kami harapkan kepada Dinas/Instansi Kecamatan Rowosari untuk selalu memberikan data yang berkualitas sesuai dengan bidang dan datanya masing-masing agar bisa terpadu dan berkesinambungan.

KABUPATEN  
Rowosari  
4 September 1996  
PEMERINTAH KABUPATEN  
CAMAT ROWOSARI  
CAMAT  
ROWOSARI  
ABDUL WAHAB BA.  
KENDAL 0-0 081 512

" K A T A P E N G A N T A R "

Buku Kecamatan Dalam Angka Tahun 1994 untuk Kecamatan Rowosari untuk kali ini merupakan penerbitan yang ke-dua-kalinya semenjak berdirinya Kecamatan Rowosari.

Dengan segala daya serta upaya dalam proses penyusunan buku ini yang sudah menjadi tugas yang harus kami laksanakan walaupun penuh tantangan disela kesibukan rutin ataupun survei survei yang dipercayakan pada kami. Namun berkat rahmat dari Allah semata kami mampu menyelesaikan apa yang telah dibebankan .

Pada kesempatan ini kami ucapkan terima kasih kepada - yang terhormat :

1. Bapak Pembantu Bupati Wilayah kerja Weleri
2. Bapak Camat Rowosari
3. Bapak Kepala Kantor Statistik Kabupaten Kendal
4. Bapak Kepala Dinas/Fetugas Instansi sekecamatan Rowosari yang ikut membantu menyumbangkan datanya
5. Teman-teman se Kantor Statistik Kabupaten Kendal.

Kami menyadari sepenuhnya penyajian buku kecamatan Dalam Angka Tahun 1994 ini masih banyak kekurangan dan kiranya belum dapat memenuhi tuntutan dari semua pihak. Maka dengan penuh harap adanya kritik dan masukan yang positif untuk menyempurnakan dan mengembangkan penyajian yang selanjutnya.

Akhirnya semoga buku ini dapat bermanfaat serta berguna bagi semua pihak yang memerlukan.

Rowosari, 19 September 1996

Mantri Statistik Kecamatan Rowosari

Rowosari

CHAIRU ROZIKIN

NIP. 340 014 649

## D A P T A R - I S I

1. KATA SAMBUTAN CAMAT	i
2. KATA PENGANTAR	iii
3. DAFTAR - ISI	iv
4. PETA KABUPATEN	vii
5. PETA KECAMATAN	viii
6. BAB - BAB	
I    GEOGRAEIS	1
II.  Pemerintahan	11
III.  Penduduk	16
IV.  S O S I A L	28
V.   PERTANIAN	41
VI.  PERHUBUNGAN	43
<u>G E O G R A F I S</u>	
I.a.  Letak geografis	1
b.   Luas wilayah menurut penggunaan tanah di Kecamatan Rowosari	4
c.   Luas Kecamatan Rowosari. (dalam Km <sup>2</sup> )	8
d.   Banyaknya curah hujan	9
e.   Banyaknya hari hujan	10

PEMERINTAHAN

III.a. Jumlah sarana pemerintahan desa	11
b. Pembagian Wilayah Administrasi	12
c. Hasil pengolahan Kartu suara Pemilu'92	13

KEPENDUDUKAN

III.a. Penduduk kecamatan menurut kelompok umur	16
b. Banyaknya penduduk menurut pekerjaan	22
c. Banyaknya penduduk menurut pendidikan	26

S O S I A L

IV.a. Banyaknya sekolah, murid dan guru TK	28
b. Banyaknya sekolah, murid dan guru SD	30
c. Banyaknya sekolah, murid dan guru MI	32
d. Banyaknya sekolah SMP/SLTA, murid dan guru di kec. Rowosari	34
e. Banyaknya pemeluk Agama	36
f. Banyaknya tempat Peribadatan	37=
g. Banyaknya rumah penduduk	38
h. Banyaknya peserta Akseptor KB	39



PERTANJIAN

- V.a. Jumlah luas padi, polowijo dan Produksinya 41
- b. Banyaknya Produksi Buah buahan 42


PERHUBUNGAN

- VI.a. Banyaknya Radio dan Televisi 43
- b. Banyaknya Kendaraan bermotor dan tidak ber motor menurut jenisnya 44

-----ooOoo-----

# KABUPATEN KENDAL

LAUT JAWA

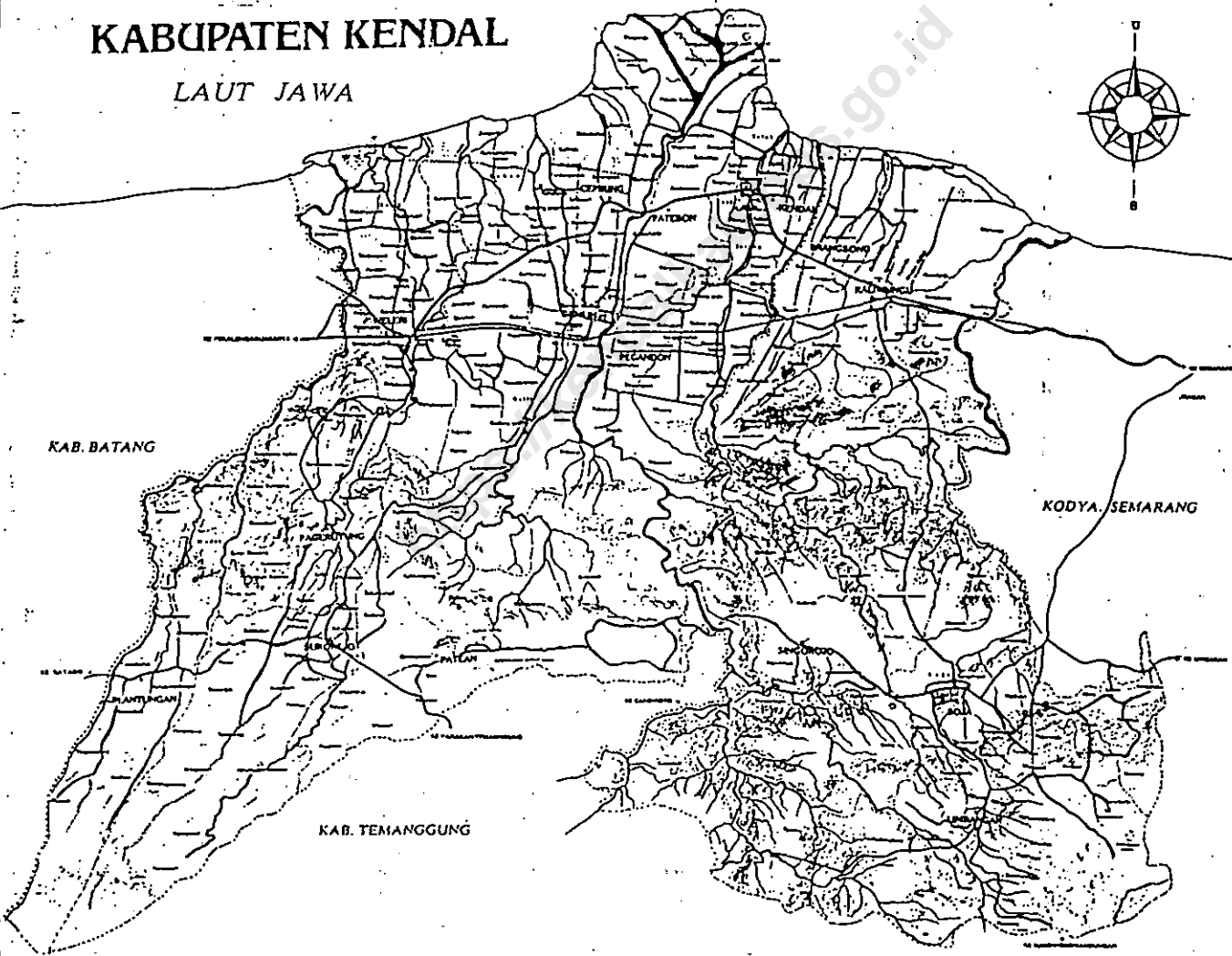


KAB. BATANG

KODYA. SEMARANG

KAB. TEMANGGUNG

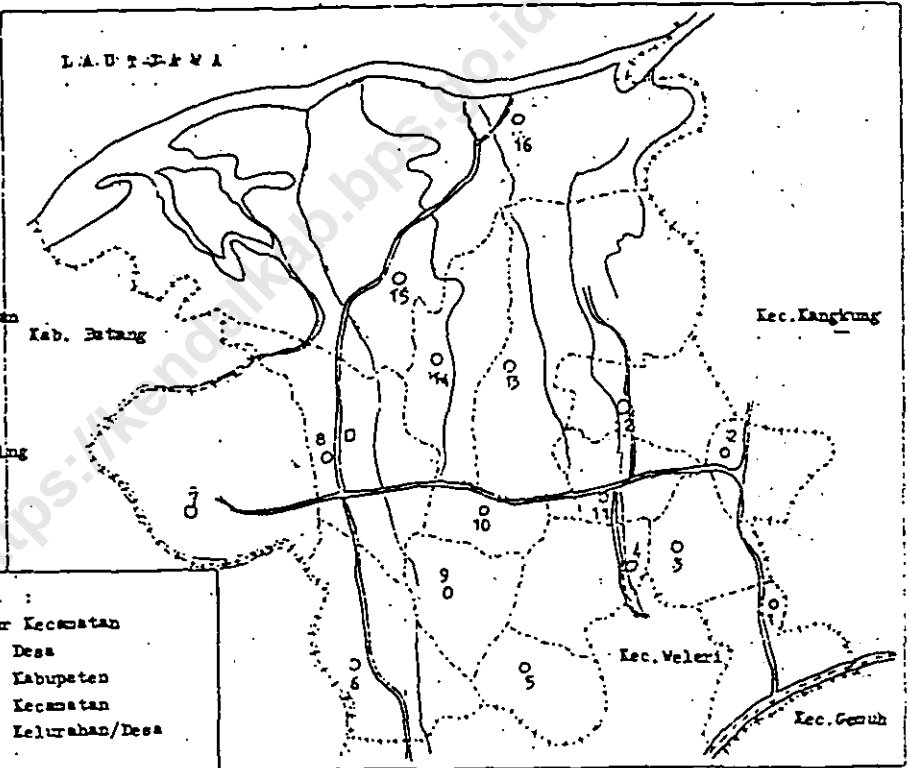
111A



## PETA KECAMATAN ROWOSARI

## KEMERANGAN :

1. Vototenggang
2. Pajoksari
3. Bandusari
4. Krangsari
5. Perakan
6. Tambaksari
7. Jatipurwo
8. Rowosari
9. Tanjungari
10. Tanjungan
11. Sendangdewutan
12. Kebonsari
13. Bulak
14. Cebangan
15. Gempalsari
16. Sendangsilucing



## G E O G R A F I S

Tabel : I.A.

1. Kecamatan Rowosari berada pada letak diantara :

- a. Wilayah Pembantu Bupati : W e l e r i
- b. Kabupaten Dati II : K e n d a l
- c. Propinsi : Jawa Tengah

Batas Wilayah disebelah :

Utara : Laut Jawa

Timur : Kecamatan Kangkung

Tenggara : Kecamatan Gemuh

Selatan : Kecamatan Weleri

Barat : Kecamatan Gringsing Kabupaten  
Batang.

2. Jarak dari Kecamatan Rowosari ke beberapa kota :

- a. Kecamatan Gringsing Kab. Batang : 5 Km
- b. Kecamatan Weleri : 4 Km
- c. Kecamatan Pageruyung : 17 Km

- d. Kecamatan Sukorejo : 21 Km
- e. Kecamatan Gemuh : 13 Km
- f. Kecamatan Cepiring : 15 Km
- g. Kecamatan Kangkung : 13 Km
- h. Pembantu Bupati Wilayah Weleri : 4 Km
- i. Kabupaten Kendal : 21 Km
- j. Propinsi Jawa Tengah : 53 Km

3. Jarak dari Kecamatan Rowosari ke tempat-tempat obyek wisata yang berada di Wilayah Kab, Kendal a.l. :

- a. Air terjun Curug Sewu di Kec. Patean : 25 Km
- b. Goa Kiskendo Kec. Singorojo : 35 Km
- c. Pantai Laut Sendang Sikucing : 0 Km
- d. Pantai Laut Mororejo Kec. Kaliwungu : 27 Km
- e. Sumber Air Panas Gonoharjo Kec. Limbangan : 59 Km

Ketinggian tanah dari permukaan laut :

- Wilayah bagian Utara merupakan daerah dataran pantai

dengan ketinggian antara 0 s/d 2 meter.

- Sebelah selatan merupakan dataran rendah dengan ketinggian antara 02 s/d 10 meter.

oooo000 \* 000oooo

<https://kendalkab.bps.go.id>

Tabel : II, b.

LUAS WILAYAH MENURUT JENIS PENGGUNAAN TANAH  
DI KECAMATAN ROWOSARI

No. 1	NAMA DESA	JENIS TANAH		
		SAWAH	TEGALAN	Bngn/Pkrg.
(1)	(2)	(3)	(4)	(5)
01.	Wonotenggang	80,390	-	20,850
02.	Pojoksari	65,950	-	17,990
03.	Randusari	86,270	-	15,195
04.	Karangsari	90,216	-	31,225
05.	Parakan	66,995	-	14,933
06.	Tambaksari	67,827	6,726	27,078
07.	Jatipurwo	133,250	38,258	70,642
08.	Rowosari	112,515	12,295	33,775
09.	Tanjungsari	72,510	-	31,115
10.	Tanjunganom	36,135	-	21,265
11.	Sendangdawuhan	71,005	-	36,750
12.	Kebonsari	109,095	-	26,890
13.	B u l a k	194,675	-	35,805
	Bersambung .....			





Tabel : F.8. (lanjutan)

No.	JENIS TANAH			JUMLAH
	HUTAN	PERKEBUNAN	LAIN <sup>2</sup>	
(1)	(6)	(7)	(8)	(9)
01.	-	-	13,025	114,265
02.	-	-	14,570	98,510
03.	-	-	16,885	118,350
04.	-	-	16,265	138,415
05.	-	-	13,230	95,158
06.	-	-	37,172	138,415
07.	-	-	22,850	265,000
08.	-	-	13,615	172,200
09.	-	-	0,910	104,535
10.	-	-	10,784	68,184
11.	-	0	13,185	120,940
12.	-	-	10,870	146,855
13.	-	-	22,585	253,065

Bersambung .....

Tabel : I.b.b (lanjutan)

(1)	(6)	(7)	(8)	(9)
13.	.....			
14.	-	-	3,009	124,250
15.	-	-	259,858	473,070
16.	-	-	63,796	831,615
J.	-	-	532,319	3 262,206

Sumber data : Monografi Desa di Kecamatan Rowosari

Tabel : I.c<sup>e</sup>

## LUAS KECAMATAN ROWOSARI

( DALAM Km.<sup>2</sup> )

D E S A	LUAS ( Km )	Prosentase
( 1 )	( 2 )	( 3 )
01. Wonotenggang	1,14	1,81
02. Fojoksari	0,98	1,56
03. Randusari	1,18	1,88
04. Karang Sari	1,38	2,19
05. Parakan	0,95	1,51
06. Tambaksari	1,39	2,20
07. Jatipurwo	2,65	4,21
08. Rowosari	1,72	2,73
09. Tanjungsari	1,04	1,66
10. Tanjunganom	0,68	1,08
11. Sendangdawuhan	1,21	1,92
12. Kebonsari	1,47	2,33
13. B u l a k	2,53	4,02
14. Gebanganom	1,24	1,97
15. Gempolsewu	4,73	7,51
16. Sendangsikucing	8,32	13,21
J u m l a h :	32,62	100,00

BANYAKNYA CURAH HUJAN DI KECAMATAN  
ROWOSARI TAHUN 1994. (Millimeter).

Tabel : I.d.

Bulan	Tahun 1994	Tahun 1993	Th892
( 1 )	( 2 )	( 3 )	( 4 )
JANUARI	319	880	239
FEBRUARI	143	317	81
M A R E T	565	164	293
A P R I L	327	192	154
M E I	95	123	166
J U N I	26	62	40
J U L I	-	5	90
AGUSTUS	-	26	90
SEPTEMBER	-	62	118
OKTOBER	43	23	217
NOVEMBER	250	48	155
DESEMBER	332	69	121

BANYAKNYA HARI HUJAN DI KECAMATAN  
ROWOSARI TAHUN 1994. (Milimeter)

Tabel : I.e.e.

=====			
B U L A N	TAHUN 1994	TAHUN 1993	TAHUN '92
( 1 )	( 2 )	( 3 )	( 4 )
JANUARI	17	15	14
FEBRUARI	14	13	11
M A R E T	22	9	17
A P R I L	11	13	16
M E I	2	8	11
J U N I	3	1	5
J U L I	-	1	5
AGUSTUS	-	6	5
SEPTEMBER	-	6	7
OKTOBER	3	3	12
NOVEMBER	13	6	10
DESEMBER	15	9	13

## PEMEHINTAHAN

Tabel : II.8.

## JUMLAH SARANA PEMEHINTAHAN DESA

DIPERINCI PERDESA TAHUN 1994

DESA	R.T	R.W	DUSUN	Pos kamli
( 1 )	(2)	(3)	(4)	(5)
01. Wonotenggang	11	3	2	3
02. Pojoksari	19	5	2	3
03. Randusari	11	3	4	4
04. Karang Sari	15	4	4	4
05. Parakan	13	3	3	3
06. Tambaksari	23	6	5	9
07. Jatipurwo	19	5	5	3
08. Rowosari	23	6	6	6
09. Tanjungsari	21	6	4	8
10. Tanjunganom	9	2	2	5
11. Sendangdawuhan	26	4	4	4
12. Kebonsari	15	4	4	4
13. B u l a k	30	6	5	9
14. Gebanganom	15	5	2	7
15. Gempolsewu	65	15	16	10
16. Sendangsikucing	16	5	4	7
J u m l a h	:331	82	70	89

Tabel : II.6.

PEMBAGIAN WILAYAH ADMINISTRASI  
PEMERINTAHAN PADA AKHIR TAHUN 1994

D E S A	! KLASIFIKASI !	SCORE ( NILAI )	
		1993	1994
( 1 )	( 2 )	( 3 )	( 4 )
01. Wonotenggang	Swasembada	131	129
02. Pojoksari	Swasembada	128	130
03. Randusari	Swasembada	132	130
04. Karang Sari	Swasembada	122	127
05. Parakan	Swasembada	126	131
06. Tambaksari	Swasembada	121	129
07. Jatipuro	Swasembada	121	130
08. Rowosari	Swasembada	126	130
09. Tanjungsari	Swasembada	116	126
10. Tanjunganom	Swasembada	114	127
11. Sendangdawuhan	Swasembada	120	130
12. Kebonsari	Swasembada	110	128
13. B u l a k	Swasembada	120	126
14. Gebanganom	Swasembada	128	128
15. Gempolsewu	Swasembada	127	129
16. Sendangsikucing	Swasembada	127	131

Tabel : III.c.

HASIL PEROLEHAN KARTU SUARA PADA PEMILU  
TAHUN 1992 Diperinci perdesa

D E S A	!TPS!	BANYAKNYA KARTU FPP		
		DPR	! DPRD I !	DPRD II
( 1 )	(2)	( 3 )	( 4 )	( 5 )
Wonotenggang	3	57	60	58
Pojoksari	3	153	152	151
Randusari	2	275	275	274
Karangsari	4	130	126	120
Parakan	2	246	257	251
Tambaksari	4	586	590	580
Jatipurwo	4	596	598	607
Rowosari	6	540	551	556
Tanjungsari	4	420	416	423
Tanjunganom	2	258	261	264
Sendangdawuhan	4	306	313	307
Kebonsari	3	599	600	607
B u l a k	5	1067	1091	1068
Gebanganom	3	539	542	537
Gempolsek	16	944	914	961
Sendangsikucing	5	110	112	115
<b>J u m l a h</b>	<b>70</b>	<b>6826</b>	<b>6885</b>	<b>6879</b>



Tabel : II. c. ( lanjutan )

D E S A	!TPS!	BANYAKNYA KARTU GOLKAR		
		DPR	! DPHD I	! DPHD II
( 1 )	( 2 )	( 3 )	( 4 )	( 5 )
Wonotenggang	3	399	400	398
Pojoksari	3	384	387	381
Randusari	2	192	192	192
Karangsari	4	603	603	604
Parakan	2	274	271	275
Tambaksari	4	392	396	390
Jatipurwo	4	579	565	551
Rowosari	6	804	799	788
Tanjungsari	4	401	408	390
Tanjunganpm	2	426	421	410
Sendangdawuhan	4	233	227	234
Kebonsari	3	333	332	320
B u l a k	5	559	366	367
Gebanganom	3	419	416	420
Gempolsek	16	2833	2865	2812
Sendangsikucing	5	917	925	915
<b>J u m l a h</b>	<b>70</b>	<b>9548</b>	<b>9543</b>	<b>9447</b>

Tabel : III. c. ( lanjutan )

D E S A ( 1 )	! TPS! ( 2 )	BANYAKNYA KARTU SUARA PDI		
		DPR ( 3 )	! DPHD I ( 4 )	! DPHD II ( 5 )
Wonotenggang	3	255	259	259
Pojoksari	3 3	171	172	171
Randusari	2	136	131	131
Karangsari	4	275	278	276
Parakan	2	92	94	95
Tambaksari	4	369	362	367
Jatipurwo	4	195	196	194
Rowosari	6	444	433	427
Tanjungsari	4	578	576	585
Tanjunganom	2	35	32	34
Sendangdawuhan	4	483	487	486
Kebonsari	3	147	158	151
B u l a k	5	223	216	214
Gebanganom	3	71	74	72
Gempolsewu	16	1998	1984	2003
Sendangsikucing	5	105	107	103
J u m l a h	70	5577	5559	5566

## KEPENDUDUKAN

## PENDUDUK KECAMATAN ROWOSARI

MENURUT KELOMPOK UMUR

Tahun 1994

Tabel : III, a.

D E S A	0 - 4		5 - 9			
	L	P	J	L	P	J
( 1 )	(2)	(3)	(4)	(5)	(6)	(7)
01. Wonotenggang	65	57	122	86	74	160
02. Pojoksari	110	90	200	54	57	111
03. Randusari	58	63	121	63	73	136
04. Karang Sari	45	56	101	124	130	254
05. Parakan	95	87	182	42	45	87
06. Tambaksari	103	103	206	151	131	282
07. Jatipurwo	100	115	215	123	143	266
08. Rowosari	83	107	190	208	225	433
09. Tanjungsari	181	190	371	189	187	376
10. Tanjunganom	108	108	216	78	82	160
11. Sendangdawuhan	150	133	283	121	126	247
12. Kebonsari	217	189	406	107	105	212
13. B u l a k	169	305	474	223	236	459
14. Gebanganom	112	106	218	93	90	183
15. Gempolsewu	773	741	1514	416	477	893
16. Sendangsikucing	79	60	139	38	37	75
Jumlah	2448	2510	4958	2116	2218	4334
Tahun 1993	2268	2203	4471	2093	2227	4323

Tabel : III. a. Lanjutan

D E S A ( 1 )	10 - 14		15 - 19			
	L	P	J	L	P	J
	(8)	(9)	(10)	(11)	(12)	(13)
01. Wonotenggang	85	93	178	77	71	148
02. Pojoksari	68	71	139	80	61	141
03. Randusari	71	73	144	74	76	150
04. Karang Sari	155	149	304	148	154	302
05. Parakan	43	51	94	47	69	116
06. Tambaksari	129	152	281	124	139	263
07. Jatipurwo	143	126	269	134	139	273
08. Rowosari	201	201	402	141	175	316
09. Tanjungsari	155	137	292	127	124	251
10. Tanjunganom	62	66	128	68	83	151
11. Sendangdawuhan	132	136	268	133	183	316
12. Kebonsari	99	102	201	93	98	191
13. B u l a k	198	240	438	202	225	427
14. Gebanganom	96	94	190	98	95	193
15. Gempolsewu	490	598	1088	535	517	1052
16. Sendangsikucing	42	37	79	45	48	93
J u m l a h	2169	2326	4495	2126	2257	4383
Tahun 1993	2174	2225	4399	2064	2170	4234

Tabel : ~~III~~ a. lanjut

D E S A	20 - 24		25 - 29			
	L	P	J	L	P	J
( 1 )	(14)	(15)	(16)	(17)	(18)	(19)
01. Wonotenggang	71	65	136	73	67	140
02. Pojoksari	76	74	150	69	72	141
03. Randusari	59	59	118	64	67	131
04. Karang Sari	138	153	291	101	143	244
05. Parakan	26	27	53	24	28	52
06. Tambaksari	139	163	302	154	155	309
07. Jatipurwo	138	141	279	130	129	259
08. Rowosari	159	154	313	154	156	310
09. Tanjungsari	132	143	275	108	128	236
10. Tanjunganom	58	64	122	52	43	95
11. Sendangdawuhan	120	184	254	136	127	263
12. Kebonsari	98	106	204	105	118	223
13. B u l a k	194	183	377	187	186	373
14. Gebanganom	99	95	194	96	95	191
15. Gempolsewu	446	491	937	580	543	1123
16. Sendangsikucing	59	61	120	75	77	152
J u m l a h	2068	2219	4287	2108	2134	4242
Tahun 1993	2139	2243	4382	2126	2108	4234

Tabel : III a. (lanjutan)

D E S A	30 - 39			40 - 49		
	L	P	J	L	P	J
( 1 )	(20)	(21)	(22)	(23)	(24)	(25)
01. Wonotenggang	126	164	290	88	72	160
02. Pojoksari	71	100	171	74	69	143
03. Randusari	85	89	174	72	78	150
04. Karang Sari	96	122	218	88	116	204
05. Parakan	60	55	115	75	62	137
06. Tambaksari	185	175	360	136	130	266
07. Jatipurwo	184	172	356	142	143	285
08. Rowsari	221	234	455	306	212	518
09. Tanjungsari	204	221	425	128	156	284
10. Tanjunganom	56	55	111	52	50	102
11. Sendangdawuhan	133	127	260	121	124	245
12. Kebonsari	104	109	213	118	120	238
13. B u l a k	247	235	482	205	229	434
14. Gebanganom	127	126	253	120	135	255
15. Gempolsewu	558	613	1171	514	504	1018
16. Sendangsikucing	181	185	366	173	189	362
J u m l a h	2638	2782	2420	2412	2389	4601
Tahun 1993	2678	2848	5526	2402	2458	4860

Tabel : III. a. Lanjutan

D E S A	50 - 59   60 ke atas					
	L	I	P	J	L	P
( 1 )	(26)	(27)	(28)	(29)	(30)	(31)
01. Wonotenggang	71	88	159	48	90	138
02. Pojoksari	75	49	124	81	39	120
03. Randusari	52	53	105	9	6	15
04. Karang Sari	87	121	208	57	71	128
05. Parakan	90	86	176	67	58	125
06. Tambaksari	142	116	258	110	110	220
07. Jatipurwo	124	108	232	102	96	198
08. Rowosari	240	293	533	82	155	237
09. Tanjungsari	116	120	236	75	97	172
10. Tanjunganom	50	50	100	26	16	42
11. Sendangdawuhan	38	49	87	36	39	75
12. Kebonsari	56	117	173	130	141	271
13. B u l a k	184	163	347	146	110	256
14. Gebanganom	102	107	209	19	20	39
15. Gempolsewu	516	580	1096	272	250	522
16. Sendangsikucing	132	137	269	209	214	423
J u m l a h	2075	2237	4312	1469	1522	2981
Tahun 1993	2134	2232	4366	1327	1500	2827

Tabel : III. dan Lanjutan

D E S A	J U M L A H		
	L	P	J
( 1 )	(32)	(33)	(34)
01. Wonotenggang	790	841	1631
02. Pojoksari	758	682	1440
03. Randusari	605	637	1242
04. Karang Sari	1039	1215	2254
05. Farakan	570	568	1138
06. Tambaksari	1379	1374	2748
07. Jatipurwo	1320	1312	2632
08. Rowosari	1795	1912	3707
09. Tanjungsari <sup>1415</sup>	1415	1503	2918
10. Tanjunganom	610	517	1127
11. Sendangdawuhan	1120	1228	2348
12. Kebonsari	1127	1205	2332
13. B u l a k	1955	2112	4067
14. Gebanganom	952	963	1915
15. Gempolsewu	5212	5424	10636
16. Sendangdikucing	1033	1045	2078
J U M L A H	21675	22538	44213
Tahun 1993	21405	22214	43619



**BANYAKNYA PENDUDUK MENURUT MATA PENCAHARIAN**  
 ( Bagi umur 10 tahun ke atas dirinci desa )  
 TAHUN 1994

Tabel : III. b.

D E S A	B A N Y A K N Y A			
	Tani	B. Tani	Nelayan	Peng- usaha
01. Wonotenggang	132	688	-	3
02. Pojoksari	171	762	-	-
03. Randusari	259	358	-	-
04. Karang Sari	225	942	6	5
05. Parakan	129	375	-	-
06. Tambaksari	132	305	10	323
07. Jatipurwo	520	291	132	1
08. Rowosari	157	123	339	15
09. Tanjungsari	140	61	5	2
10. Tanjunganom	49	39	47	5
11. Sendangdawuhan	117	263	9	9
12. Kebonsari	225	1089	45	3
13. B u l a k	126	922	1	1
14. Gebanganom	190	603	374	1
15. Gempolsewu	125	608	2921	18
16. Sendangsikucing	143	400	346	-
<b>J U M L A H</b>	<b>2840</b>	<b>7834</b>	<b>3889</b>	<b>386</b>

Tabel : III. b. Lanjutan.

D E S A	B A N Y A K N Y A		
	Buruh Industr.	B. Bang- unan	Pedagang
( 1 )	( 6 )	( 7 )	( 8 )
01. Wonotenggang	15	40	15
02. Pojoksari	-	-	-
03. Randusari	-	-	-
04. Karang Sari	15	30	30
05. Parakan	8	28	14
06. Tambaksari	246	256	289
07. Jatipurwo	6	28	25
08. Rowosari	65	118	364
09. Tanjungsari	226	325	760
10. Tanjunganom	-	31	211
11. Sendangdawuhan	91	125	75
12. Kebonsari	55	25	5
13. B u l a k	1	29	22
14. Gebanganom	32	52	65
15. Gempolsewu	12	20	130
16. Sendangsikucing	4	30	30
J u m l a h	776	1137	2035

Tabel : II. B. lanjut

D E S A ( 1 )	B A N Y A K N Y A		
	Angkutan	PN. ABRI	Pensiun
	( 9 )	( ' 0 )	( 1 1 )
01. Wonotenggang	25	23	3
02. Pojoksari	-	19	-
03. Randusari	-	9	2
04. Karang Sari	20	24	8
05. Farakan	7	9	2
06. Tambaksari	87	28	5
07. Jatipurwo	22	23	1
08. Rowosari	16	64	20
09. Tanjuhgsari	33	26	6
10. Tanju nganom	7	2	3
11. Sendangdawuhan	19	39	11
12. Kebonsari	1	11	1
13. B u l a k	11	26	6
14. Gebanganom	1	11	6
15. Gempolsewu	17	12	12
16. Sendangsikucing	10	8	12
J u m l a h	276	334	90

Tabel : III B. Lanjutan

N A M A D E S A ! ( 1 )	B A N Y A K N Y A	
	Lain- lain ! ( 12 )	J u m l a h ( 13 )
01. Wonotenggang	405	1349
02. Pojoksari	172	1129
03. Randuseri	357	985
04. Karang Sari	594	1899
05. Farekan	297	869
06. Tambaksari	579	2260
07. Jatipurwo	102	2151
08. Rowosari	1805	3086
09. Tanjungsari	581	2171
10. Tanjunganom	357	751
11. sendangdawuhan	1060	1818
12. Kebonsari	244	1714
13. B u l a k	1809	3134
14. Gebanganom	179	1514
15. Gempolsewu	4354	8229
16. Sendangsikucing	889	1864
J u m l a h	14964	34561

BANYAKNYA PENDUDUK MENURUT PENDIDIKAN  
( umur 5 tahun ke atas )

Dirinci perdesa Th 1994

Tabel : III. C.

No.	NAMA DESA	PENDIDIKAN YANG DITAMATKAN			
		PT/Ah.	SMTA	SMP	SD
(1)	(2)	(3)	(4)	(5)	(6)
01.	Wonotenggang	8	74	142	613
02.	Pojoksari	9	49	75	537
03.	Randusari	9	65	135	495
04.	Karang Sari	15	50	148	400
05.	Parakan	6	25	64	429
06.	Tambaksari	8	83	98	251
07.	Jatipurwo	15	93	135	483
08.	Rowosari	40	148	117	275
09.	Tanjung Sari	7	42	35	580
10.	Tanjunganom	8	30	56	264
11.	Sendangdawuhan	12	87	268	997
12.	Kebonsari	7	56	62	1165
13.	B u l a k	6	55	66	1735
14.	Gebanganom	1	55	72	373
15.	Gempolsewu	58	62	314	3931
16.	Sendangsikucing	7	40	60	400
J U M L A H		216	1014	1847	12928
Tahun 1993		195	951	1866	11588

Tabel : III. c. Lanjutan

No. Desa	PENDIDIKAN YANG DITAMATKAN			Jumlah
	Tidak ta mat SD	Belum ta mat SD	Tidak Sekolah	
-( 1 )	( 7 )	( 8 )	( 9 )	( 10 )
01.	158	235	279	1509
02.	282	206	62	1220
03.	136	141	140	1121
04.	600	500	278	2153
05.	164	160	128	956
06.	289	679	1134	2542
07.	190	461	1040	2417
08.	505	99	971	1517
09.	550	610	723	2547
10.	231	250	105	844
11.	81	532	88	2065
12.	109	309	218	1926
13.	673	795	447	3593
14.	270	278	642	1697
15.	616	1684	2466	9060
16.	505	209	718	1939
Jum	5359	8649	9242	39255
'93	8513	7502	8631	

## S O S I A L

Tabel : IV. a.

BANYAKNYA SEKOLAH, MURID DAN GURU TK DIKECAMATAN  
ROWOSARI DIRINCI MENURUT DESA TAHUN 1994

No.	N A M A D E S A	! NAMA SEKOLAH !	BANYAKNYA MURID		
			! L !	! P !	! J TH94
( 1 )	( 2 )	( 3 )	( 4 )	( 5 )	
01.	Wonotenggang	P e r t i w i	14	21	35
02.	Pojoksari	Bustanul Atf	19	17	36
03.	Tambaksari	Tarbiatul Atf	13	11	24
		Wijaya Kusuma	20	16	36
04.	Jatipurwo	Tarbiatul Atf	20	21	41
05.	Rowosari	Bustanul Atf	37	25	62
06.	Tanjungsari	Bunga Tanjung	34	49	83
07.	Tanjunganom	Bustanul Atf	7	23	30
08.	B u l a k	Tarbiatul Atf	18	13	31
		Bustanul Atf 1	56	64	120
		" 2	15	13	28
09.	Gempolsewu	Bahari	44	44	88
		Tarbiatul Atf	36	43	79
10.	Sendangsikucing	P e r t i w i	27	23	50
11.	Gebanganom	Bustanul Atf	46	32	78
J u m l a h			406	415	821

Tabel : IV. a. Lanjutan

No.	NAMA SEKOLAH	B A N Y A K N Y A	
		J Th 1993	GURU
	( 2 )	( 6 )	( 7 )
01.	P e r t i w i	40	2
02.	Bustanul Athfal	40	2
03.	Tarbiatul Athfal	35	2
	Wijaya Kusuma	42	2
04.	Tarbiatul Athfal	47	2
05.	Bustanul Athfal	50	2
06.	Bunga Tanjung	89	3
07.	Bustanul Athfal	40	2
08.	Tarbiatul Athfal	26	2
09.	Bustanul Athfal 1	110	5
	Bustanul Athfal 2	24	2
	B a h a r i	88	2
	Tarbiatul Athfal	79	3
10.	P e r t i w i	58	2
66 11.	Bustanul Athfal	78	3
J u m l a h		768	36

Sumber data : Kant. DEPDIKBUD Weleri



**BANYAKNYA SEKOLAH, MURID DAN GURU SD  
DIKECAMATAN ROWOSARI DIRINCI MENURUT**

**DESA TAHUN 1994**

Tabel : IV.6 b.

No	D E S A	BANYAKNYA					
		SEKOLAH		MURID		GURU	
		! 94	! 93	! 94	! 93	! 94	! 93!
( 1 )	(2)	(3)	(4)	(5)	(6)	(7)	
01.	Wonotenggang	1	1	235	235	6	6
02.	Pojoksari	1	1	95	95	7	6
03.	Randusari	1	1	155	150	9	8
04.	Karangsari	2	2	279	266	11	11
05.	Parakan	1	1	160	158	6	5
06.	Tambaksari	1	1	306	302	7	9
07.	Jatipurwo	1	1	238	257	6	6
08.	Rowosari	2	2	366	350	16	14
09.	Tanjungsari	2	2	427	420	15	14
10.	Tanjunganom	1	1	213	203	7	8
11.	Sendangdawuhan	2	2	398	353	15	15
12.	Kebonsari	2	2	474	472	13	14
13.	B u l a k	3	3	496	502	19	20
14.	Gebanganom	1	1	309	297	6	7
15.	Gempolsewu	6	6	1542	1453	40	40
16.	Sendangsikucing	1	1	297	280	6	6
J u m l a h		28	28	5990	5793	189	189

Sumber data : Dinas Pendidikan dan Kebudayaan  
Kec. Rowosari

Tabel : IV. b. Lanjutan

No.	N A M A D E S A	BANYAKNYA	
		LULUSAN 1994	SD TAHUN 1993
	(7)	(8)	(9)
01.	Wonotenggang	32	28
02.	Pojoksai	14	11
03.	Randusari	16	21
04.	Karangsari	39	40
05.	Parakan	22	18
06.	Tambaksari	48	40
07.	Jatipurwo	38	35
08.	Tanjungsari	44	44
09.	Rowosari	51	56
10.	Tanjunganom	18	16
11.	Sendangdawuhan	38	45
12.	Kebonsari	61	56
13.	B u l a k	67	58
14.	Gebanganom	38	40
15.	Gempolsewu	160	162
16.	Sendangsikucing	36	36
J u m l a h		722	706

Sumber data : Dinas P & K Kec. Rowoseri

**MILIK**  
 UPT. PERPUSTAKAAN &  
 DOKUMENTASI STATISTIK  
 BIRO PUSAT STATISTIK

BANYAKNYA SEKOLAH MADRASAH IBTIDAIYAH  
DIKECAMATAN ROWOSARI DIRINCI PERDESA  
TAHUN 1994

Tabel : IV c.

No.	Nama MI Desa	B A N Y A K N Y A						
		MI	MURID '94/'95		G U R U		L	
(1)	(2)	(3)	(4)	(5)	(6)	(7)	(8)	
01.	Pojoksari	1	54	45	99	96	6	6
02.	Tambaksari	1	127	136	263	279	6	7
03.	Jatipurwo	1	119	106	225	223	7	6
04.	Rowosari	2	112	96	208	229	11	13
05.	Tanjunganom	1	80	59	139	135	6	6
06.	Gebanganom	-	-	-	-	-	-	-
07.	Gempolsewu	1	117	108	225	223	5	6
J u m l a h		7	609	550	1159	1185	41	44

Sumber data : Kant. KUA Kec. Rowosari

Tabel : IV. c. lanjutan.

No.	Nama ME Desa	B A N Y A K N Y A	
		LULUSAN 1994	TAHUN 1993
	( 1 )	( 9 )	( 10 )
01.	Pojoksari	14	11
02.	Tambaksari	41	27
03.	Jatipurwo	26	25
04.	Rowosari	32	24
05.	Tanjunganom	19	13
06.	Gebanganom	-	-
07.	Gempolsewo	20	16
J u m l a h		152	116

Sumber data : Kant. KUA Kec. Rowosari

**BANYAKNYA SEKOLAH SMP/SLTA, MURID DAN GURU  
DIKECAMATAN ROWOSARI DERINGE MENURUT  
SEKOLAH TAHUN 1994**

Tabel : IV. d. lanjutan

NO.	SEKOLAH	MURID			LULUSAN		
		L	P	J	L	P	J
( 1 )	( 2 )	( 3 )	( 4 )	( 5 )	( 6 )	( 7 )	
01.	SMPN 2 Weleri	340	283	623	107	73	180
02.	SMPNU Gempolsewu Kec. Rowosari	257	258	515	54	80	134
Jumlah		590	541	1131	161	153	314
Tahun 1993				1169			153
03.	STM NU Rowo sari	183	3	186	-	-	-
Jumlah		183	3	186	-	-	-

Sumber data :

1. SMPN 2 WELWRI
2. SMPNU GEMPOLSEWU
3. STMNU ROWOSARI

Tabel : IV.d. Lanjutan

NO.	Nama Sekolah	GURU		
		L	P	J
	( 1 )	( 8 )	( 9 )	( 10 )
01.	SMPN 2 WELERI	19	4	23
02.	SMPNU HEMPOLSEWU	19	4	23
Jumlah		38	8	46
J. Tahun 1993				42
03.	SMNU ROWOSARI	12	2	14
Jumlah		12	2	14

## BANYAKNYA FEMELUK AGAMA

## DIKECAMATAN ROWOSARI

DIRINCI PERDESA TAHUN 1994

Tabel : FV e.

D E S A	Banyaknya Femeluk Agama			
	Islam!	K. Ka !	K.Pro !	Budha !
( 1 )	(2)	(3)	(4)	(5)
01. Wonotenggang	1631	-	-	-
02. Fojoksari	1440	-	-	-
03. Randusari	1242	-	-	-
04. Karang Sari	2254	-	-	-
05. Parakan	1138	-	-	-
06. Tambaksari	2743	3	-	-
07. Jatipurwo	2632	-	-	-
08. Rowosari	3698	9	-	-
09. Tanjungsari	2918	-	-	-
10. Tanjunganom	1127	-	-	-
11. Sendangdawuhan	2235	3	20	-
12. Kebonsari	2330	2	-	-
13. B u l a k	4067	-	-	-
14. Gebanganom	1915	-	-	-
15. Gempolsewu	10511	24	-	1
16. Sendangsikucing	2078	-	-	-
J u m l a h	43961	41	20	1
Tahun 1993	43559	37	22	1

**BANYAKNYA SARANA PERIBADATAN  
DIKECAMATAN ROWOSARI TAHUN 1994**

Tabel : IV. f.

D E S A	! MASJID	! GEREJA	! MUSOLA
01. Wonotenggang	1	-	3
02. Pojoksari	1	-	4
03. Randusari	2	-	6
04. Karang Sari	2	-	8
05. Patukan	1	-	5
06. Tambaksari	1	-	9
07. Jatipurwo	2	-	12
08. Rowosari	3	-	7
09. Tanjungsari	1	-	9
10. Tanjunganom	2	-	3
11. Sendangdawuhan	2	-	4
12. Kebonsari	2	-	8
13. B u l a k	3	-	15
14. Gebanganom	1	-	6
15. Gempolsewu	4	-	17
16. Sendangsikucing	2	-	5
J u m l a h	30	-	121



BANYAKNYA RUMAH PENDUDUK DIKECAMATAN  
ROWOSARI DIRINCI MENURUT JENISNYA  
TAHUN 1994

Tabel : IV.g.

D E S A	!Dinding !terbuat !dariba !tu	!Dinding !terbuat !dari ½ !batu	!Dari ka !yu/papan bam ! !	!Dari ! bu !
( 1 )	( 2 )	( 3 )	( 4 )	( 5 )
01. Wonotenggang	45	2	223	104
02. Pojeksari	8	9	221	111
03. Randusari	3	2	139	136
04. Karang Sari	100	120	213	133
05. Parakan	7	6	184	40
06. Tambaksari	41	106	345	28
07. Jatipurwo	18	21	527	35
08. Rowosari	145	-	489	121
09. Tanjungsari	549	23	322	197
10. Tanjunganom	24	-	175	81
11. Sendangdawuhan	21	22	221	244
12. Kebonsari	6	4	345	15
13. B u l a k	13	-	691	75
14. Gebanganom	11	11	342	71
15. Gempolsewu	68	83	888	967
16. Sendangsikucing	30	54	196	94
J u m l a h	1089	463	5734	519

BANYAKNYA PESERTA AKSEPTOR KELUARGA BEREN  
CANA DIPERINCI PERDESA DIKECAMATAN ROWOSARI  
TAHUN 1994

Tabel : *IV. h.*

D E S A	! P.U.S !	B A N Y A K N Y A		
		IUD	! MOP	! MOW
( 1 )	( 2 )	(3)	(4)	( 5 )
01. Wonotenggang	213	4	6	10
02. Pojoksari	199	6	-	9
03. Randusari	161	1	2	10
04. Karang Sari	299	3	2	7
05. Parakan	167	10	2	3
06. Tambaksari	448	10	1	5
07. Jatipurwo	435	17	3	7
08. Rowosari	551	20	5	16
09. Tanjungsari	374	7	-	10
10. Tanjunganom	205	3	2	1
11. Sendangdawuhan	323	4	3	5
12. Kebonsari	336	12	1	5
13. B u l a k	506	11	3	6
14. Gebanganom	319	6	5	8
15. Gempolsewu	1898	27	49	82
16. Sendangsikucing	348	11	3	14
J u m l a h	6782	146	87	197

Sumber data : Petugas PLKB Kec. Rowosari

Tabel : IV. h. lanjutan

D E S A	BANYAKNYA PESERTA KB				
	IMP	SUNTIK	PIL	KONDOM	J.
( 1 )	(6)	(7)	(8)	(9)	(10)
01. Wonotenggang	22	56	69	1	170
02. Pojoksari	43	37	61	3	159
03. Randusati	22	43	52	-	129
04. Karang Sari	61	77	83	6	239
05. Parakan	28	42	49	-	134
06. Tambaksari	48	146	151	2	360
07. Jatipurwo	43	91	189	-	350
08. Rowosari	66	158	174	-	439
09. Tanjungsari	32	88	158	3	298
10. Tanjunganom	2	67	89	-	161
11. Sendangdawuhan	29	91	121	1	269
12. Kebonsari	45	78	127	1	254
13. B u l a k	17	119	239	-	395
14. Gebanganom	25	80	132	0	256
15. Gempolsewu	74	431	876	-	1539
16. Sendangsikucing	4	118	127	1	278
J u m l a h	561	1724	2697	18	5430

## " P E R T A N I A N "

Tabel : V. a.

JUMLAH LUAS PADE DAN POLOWIJO

DIKECAMATAN ROWOSARI TAHUN:

1994

JENIS TANAMAN	L U A S (Ha) ! Rata-rata Prod.Kw	
	1994	1994
( 1 )	( 2 )	( 3 )
PADE SAWAH	3.364	74,2
K E D E L A I	25	14,4
J A G U N G	125	41,0

Sumber data : Dinas Pertanian Tanaman Pangan  
Kecamatan Rowosari

Tabel : V, b.

**BANYAKNYA PRODUKSI BUAH BUAHAN  
DEKECAMATAN ROWOSARI TAHUN  
1994**

KOMODITAS	! JUMLAH TANAMAN !	! YG MENG !	! PROD. !
		! HASILKAN !	! (Kw) !
01. Blimbing	2 300	1 666	62
02. D u k u	120	-	-
03. Jambu biji	700	400	20
04. Jeruk	950	300	14
05. Mangga	18 200	10 000	3000
06. Manggis	200	-	-
07. Nangka	5 175	2 500	625
08. Nanas	725	250	1,3
09. Pepaya	4 000	1 500	225
10. Pisang	418 100	200 000	20 000
11. Rambutan	2 280	1 100	660
12. S a w o	810	440	240
13. S u k u n	3 975	2 500	2 250
14. Melinjo	30000	2 000	20

Sumber data : Dinas Pertanian Tanaman Pangan  
Kec. Rowosari

## PERHUBUNGAN

Tabel : <sup>VI</sup> a.

BANYAKNYA RADIO, TELEVISI DAN BERBAGAI MACAM  
ALAT TRANSPORTASI DIRINCI PERDESA  
TAHUN 1994

N A M A D E S A !	SARANA INFORMASI		
	Radio !	Televisi !	Jumlah
( 1 )	( 2 )	( 3 )	( 4 )
01. Wonotenggang	54	73	127
02. Fojoksari	9	42	51
03. Randusari	65	17	82
04. Karang Sari	35	48	83
05. Farañan	37	21	58
06. Tambañsari	58	46	104
07. Jatipurwo	48	90	138
08. Rowosari	110	81	191
09. Tanjungsari	36	70	106
10. Tanjunganom	41	36	77
11. Sendangdawuhan	119	44	163
12. Kebonsari	15	11	26
13. B u l a k	25	32	57
14. Gebanganom	31	96	127
15. Gempolsewu	64	181	248
16. Sendangsikucung	152	41	193
J u m l a h	899	929	1831

Tabel : VI. b. lanjutan

BANYAKNYA KENDARAAN BERMOTOR DAN TAK  
BERMOTOR MENURUT JENISNYA  
TAHUN 1994

D E S A	SARANA TRANSPORTASI BERMOTOR		
	S. Motor	Mb. Dinas	Mb. Pribadi
( 1 )	( 2 )	( 3 )	( 4 )
01. Wonotenggang	31	-	1
02. Fojoksari	12	-	2
03. Randusari	15	-	-
04. Karangseri	54	-	5
05. Parakan	11	-	2
06. Tambaksari	40	-	2
07. Jatipurwo	49	-	-
08. Rowosari	15	1	1
09. Tanjungsari	40	-	1
10. Tanjunganom	61	-	-
11. Swndangdawuhan	27	1	2
12. Kebonsari	15	-	2
13. B u l a k	27	-	1
14. Gebanganom	31	-	-
15. Gempolsek	67	-	4
16. Sendangsikucing	25	-	2
J u m l a h	520	2	25

Tabel : ~~VI~~.bb. lanjutan

NAMA DESA	TRANSPORTASI BERMOTOR		
	COLT	BIS	TRUCK
( 1 )	( 5 )	( 6 )	( 7 )
01. Wonotenggang	4	-	2
02. Pojoksari	1	-	-
03. Randusari	-	-	-
04. Karang Sari	4	-	-
05. Parakan	-	-	-
06. Tambaksari	5	-	11
07. Jatipurwo	5	-	2
08. Rowosari	2	-	8
09. Tanjungsari	3	-	1
10. Tanjunganom	-	-	-
11. Sendangdawuhan	2	-	2
12. Kebonsari	2	-	3
13. B u l a k	9	-	10
14. Gebanganom	-	-	-
15. Gempolsewu	3	-	3
16. Sendangsikucing	2	-	1
<b>J u m l a h</b>	<b>42</b>	<b>-</b>	<b>43</b>



Tabel : ~~VI~~ b. Lanjutan

NAMA DESA ( 1 )	TRANSPORTASI TAK BERMOTOR		
	Sepeda ( 8 )	Dokar ( 9 )	Grobak dor. ( 10 )
01. Wonotenggang	86	-	-
02. Pojoksari	35	11	-
03. Randusari	115	-	-
04. Karang Sari	125	-	-
05. Parakan	49	-	-
06. Tambaksari	101	5	5
07. Jatipurwo	225	6	7
08. Rowosari	151	15	3
09. Tanjungsari	193	2	2
10. Tanjunganom	90	3	4
11. Sendangdawuhan	151	2	-
12. Kebonsari	50	1	-
13. B u l a k	100	5	-
14. Gebanganom	200	-	-
15. Gempolsewu	84	5	4
16. Sendangsikucing	184	6	2
<b>J u m l a h</b>	<b>1874</b>	<b>61</b>	<b>27</b>

Tabel : VI. b. Lanjutan

NAMA DESA	TRANS. TAK BERMOTOR	
	B e c a k	J U M L A H
01. Wonotenggang	20	143
02. Pojoksari	16	77
03. Randusari	12	142
04. Karangsari	12	200
05. Parakan	7	60
06. Tambaksari	50	219
07. Jatipurwo	14	308
08. Rowosari	48	244
09. Tanjungsari	35	277
10. Tanjunganom	25	183
11. Sendangdawuhan	24	211
12. Kebonsari	2	56
13. B u l a k	11	163
14. Gebanganom	8	209
15. Gempolsewu	31	201
16. Sendangsikucing	6	192
J U M L A H	321	2885