

# STATISTIK DAERAH KECAMATAN CANDI LARAS SELATAN 2015



<http://tapinkab.bps.go.id>



Badan Pusat Statistik  
Kabupaten Tapin

# Statistik Daerah Kecamatan Candi Laras Selatan 2015

**B  
P  
S  
  
T  
A  
P  
I  
N**

No. Publikasi : 63050.15.27  
Katalog Buku : 1101002.6305090  
Ukuran Buku : 17,6 cm x 25 cm  
Jumlah Halaman : iv + 11 halaman

Naskah : Koordinator Statistik Kecamatan Candi Laras Selatan

Gambar Kulit : Koordinator Statistik Kecamatan Candi Laras Selatan

Diterbitkan Oleh : Badan Pusat Statistik Kabupaten Tapin

Dicetak Oleh : Badan Pusat Statistik Kabupaten Tapin

*Boleh dikutip dengan menyebutkan sumbernya.*





## KATA SAMBUTAN

Dengan memanjatkan puji dan syukur kehadiran Tuhan Yang Maha Esa, Publikasi **Statistik Daerah Kecamatan Candi Laras Selatan Tahun 2015** yang ketiga dan disusun oleh Koordinator Statistik Kecamatan dapat di terbitkan. Publikasi Statistik Daerah Kecamatan Candi Laras Selatan Tahun 2015 diterbitkan guna untuk melengkapi publikasi Kecamatan Dalam Angka (KCA) yang sudah terbit secara rutin dalam memotret kondisi daerah.

Saya berharap, publikasi ini mampu memberikan informasi secara cepat dan tepat kepada pemerintah daerah, masyarakat dan semua pengguna data sebagai dasar perencanaan, monitor dan evaluasi mengenai perkembangan pembangunan khususnya di Kecamatan Candi Laras Selatan.

Akhirnya, saya mengucapkan terima kasih dan penghargaan setinggi-tingginya kepada semua pihak yang telah berpartisipasi hingga terbitnya publikasi ini, semoga Tuhan Yang Maha Kuasa senantiasa meridhoi usaha kita.

Rantau, November 2015  
Kepala Badan Pusat Statistik  
Kabupaten Tapin

**Ir. Tri Agus Budi Prihanto**  
NIP. 19640803 199401 1 001





## KATA PENGANTAR

Dengan memanjatkan puji dan syukur kehadiran Tuhan Yang Maha Esa, Publikasi **Statistik Daerah Kecamatan Candi Laras Selatan Tahun 2015** yang ketiga dapat kami terbitkan. Publikasi Statistik Daerah Kecamatan Candi Laras Selatan Tahun 2015 diterbitkan untuk melengkapi publikasi statistik Kecamatan Dalam Angka (KCA) yang sudah terbit secara rutin setiap tahunnya.

Publikasi ini disajikan dalam bentuk tabel, grafik, dan analisis deskriptif sederhana secara ringkas berbagai informasi/indikator terpilih terkait dengan pembangunan di berbagai bidang di Kecamatan Candi Laras Selatan. Diharapkan publikasi ini dapat menjelaskan potensi dan perkembangan Kecamatan Candi Laras Selatan, sehingga dapat menjadi bahan rujukan atau kajian dalam perencanaan dan evaluasi pembangunan.

Kritik dan saran konstruktif dari berbagai pihak sangat kami harapkan untuk penyempurnaan penerbitan tahun mendatang. Semoga publikasi ini mampu memenuhi tuntutan kebutuhan data statistik, baik kalangan pemerintah, swasta dan masyarakat.

Akhirnya, kepada semua pihak yang telah membantu hingga selesainya publikasi ini, kami ucapkan terima kasih yang tak terhingga. Semoga apa yang telah kita lakukan dapat bermanfaat untuk kita semua.

Margasari, November 2015  
Koordinator Statistik Kecamatan  
Candi Laras Selatan,

**ANANG SARMAN**  
NIP. 19720117 200701 1 002





**Daftar Isi**

1. Geografi & Iklim	1
2. Pemerintahan	2
3. Penduduk	3
4. Pendidikan	4
5. Kesehatan	5
6. Pertanian	6
7. Hotel & Pariwisata	7
8. Transportasi & Komunikasi	8
9. Pendapatan Regional	9
10. Perbandingan antar Kecamatan	10



## GEOGRAFI & IKLIM

### Seluruh Wilayah Kecamatan Candi Laras Selatan Merupakan Dataran Rendah yang berawa.

Seluruh wilayah Kecamatan Candi Laras Selatan berada pada ketinggian 0-7 m dari permukaan laut. Sehingga wilayah ini merupakan hamparan dataran rendah yang mempunyai potensi alam sektor pertanian padi dan perikanan.

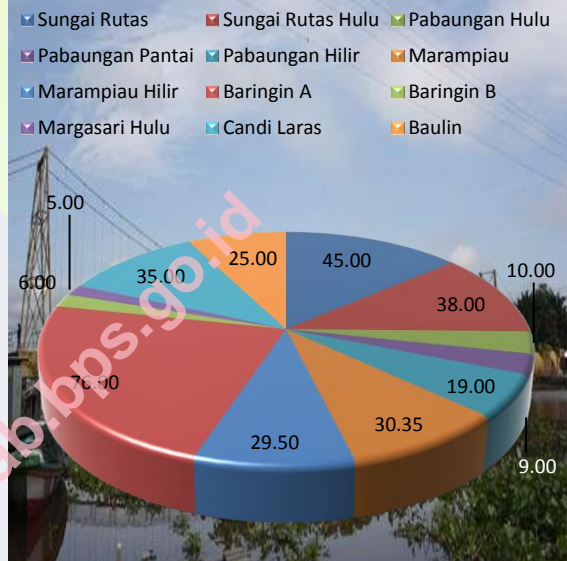


Luas wilayah kecamatan Candi Laras Selatan adalah 327,85 km<sup>2</sup> atau 12,14 persen dari luas wilayah Kabupaten Tapin. Letak kecamatan Candi Laras Selatan berbatasan sebelah utara dengan Kabupaten Hulu Sungai Selatan. Sebelah selatan dengan kecamatan Tapin Tengah dan sebelah timur berbatasan dengan kecamatan Bakarangan. Sedangkan sebelah barat berbatasan dengan kecamatan Candi Laras Utara. Seluruh wilayah kecamatan ini berada pada ketinggian 0-7 m dari permukaan laut. Dengan melihat tingkat ketinggian tersebut, wilayah kecamatan ini merupakan dataran rendah dan rawa, sehingga sumber daya alamnya sangat potensi untuk daerah pertanian padi dan perikanan. Jumlah desa di kecamatan Candi Laras Selatan berjumlah 12 buah yang semuanya berstatus desa.

Desa Baringin mempunyai wilayah yang paling luas yaitu 76,00 km<sup>2</sup> atau 23,18 persen dari luas kecamatan Candi Laras Selatan. Sedangkan luas wilayah yang paling kecil adalah desa Margasari Hulu dengan luas 5,00 km<sup>2</sup> atau hanya 1,53 persen dari total luas kecamatan Candi Laras Selatan.

Selama tahun 2014 total curah hujan 2.527 mm. Jumlah curah hujan tertinggi terjadi pada bulan November yaitu sebanyak 376 mm dan yang terendah pada bulan September yang hanya 15,5 mm. Sedangkan menurut jumlah hari hujan, bulan Maret merupakan jumlah tertinggi dengan 23 hari hujan. Sedangkan terkecil bulan September terjadi 7 hari hujan. Kalau kita perhatikan, pada Januari s/d April 2014 masih mengalami musim hujan. Sedangkan bulan Mei s/d September sudah memasuki musim panas, dimana selama kurun waktu lima rata-rata curah hujan perhari rendah dibawah 10 mm per hari.

#### Luas Wilayah Kecamatan Candi Laras Selatan Per Desa (km<sup>2</sup>)



Sumber: Kec.CLS Dalam Angka 2015

#### Banyaknya Curah Hujan dan Hari Hujan per Bulan Kecamatan Candi Laras Selatan Tahun 2014

Bulan	Jumlah curah hujan (mm)	Jumlah hari hujan	Rata-rata curah hujan per hari
Januari	312.5	20	16
Pebruari	320	21	15
Maret	322.5	23	14
April	332.5	17	20
Mei	65.0	11	6
Juni	108	13	8
Juli	85.5	14	6
Agustus	70.5	10	7
September	15.5	7	2
Oktober	210.5	11	19
November	376	21	18
Desember	308.5	21	15
<b>Jumlah</b>	<b>2,527.0</b>	<b>189.0</b>	<b>13</b>

Sumber: Kec.CLS Dalam Angka 2015

# 2

## PEMERINTAHAN

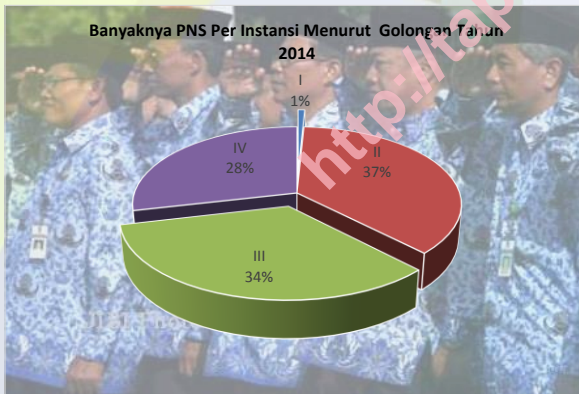
### Mayoritas PNS di kecamatan Candi Laras Utara berpendidikan Sarjana

Jumlah PNS yang ada ditingkat kecamatan Tapin Tengah sebanyak 255 orang, sebanyak 82,5 persen atau 206 orang sudah sarjana

#### Banyaknya PNS Per Instansi Menurut Pendidikan Tahun 2014

Instansi	≤SLTP	SLTA	D1-D3	D4/S1/S2	Jlh
Kantor Camat	3	9	1	5	18
B P P	-	3	1	5	9
K U.A	-	1	-	1	2
Puskesmas	-	5	23	4	32
BKKBN	-	-	-	1	1
Mantri Statistik	-	1	-	-	1
UPT.Din.Pendidikan	-	4	-	6	10
Guru TK / RA	-	-	5	1	6
Guru, TU SD / MI	-	18	62	50	130
Guru, TU SMP/MTs	-	4	-	25	29
Guru,TU SMA/MA	-	1	-	16	17
Jumlah	3	46	92	114	255

Sumber:Kec.CLS Dalam Angka 2015



Sumber:Kec.CLS Dalam Angka 2015

#### Banyaknya RT dan RW serta Anggota BPD & LKMD di Kecamatan Candi Laras Selatan Tahun 2013

Organisasi	Jumlah
RT	67
RW	28
BPD	60
LPM/LKMD	84

Sumber:Kec.CLS Dalam Angka 2015

Statistik tahun 2014 menunjukkan jumlah pegawai negeri sipil (PNS) yang bekerja pada instansi ditingkat kecamatan Candi Laras Selatan berjumlah 255 orang. Ada 7 instansi ditingkat kecamatan Candi Laras Selatan yaitu Kantor Camat, Puskesmas, Dinas Pendidikan (UPT, guru TK,SD,SLTP), Dinas Pertanian (BPP, mantri tani), Depag (KUA,Guru MI), BKKBN dan BPS. Dinas Pendidikan mempunyai jumlah PNS terbanyak yaitu 192 orang atau 75,3 persen dari total PNS dikecamatan Candi Laras Selatan, yang terdiri atas 6 guru TK, 130 guru SD, 29 orang guru SLTP, 17 orang guru SLTA serta 10 orang di UPT Diknas.

Kalau dilihat dari pendidikannya, maka sebanyak 114 PNS (44,7%) sudah berpendidikan D4/S1 keatas. Berpendidikan D1-D3 sebanyak 92 PNS atau 36,1 persen. Sedangkan PNS yang berpendidikan SLTA sebanyak 46 PNS atau 18 persen. PNS yang masih berpendidikan SLTP ke bawah hanya ada 3 orang atau 1,2 persen.

Satuan Lingkungan Setempat (SLS) terkecil di Kecamatan Candi Laras Selatan adalah Rukun Tetangga (RT). Di atas RT ada tingkat Rukun Wilayah (RW). Pada Tahun 2014 wilayah kecamatan Candi Laras Selatan terdiri dari 67 RT dan 28 RW yang tersebar di 12 desa. Desa Pabaungan Hilir dan Sungai Rutas merupakan desa dengan jumlah RT terbanyak yaitu 8 RT. Jumlah RW terbanyak adalah desa Sungai Rutas dan Baringin A dengan 4 RW. Anggota Badan Perwakilan Desa (BPD) yang tercatat hingga tahun 2013 berjumlah 60 orang, dan Lembaga Ketahanan Masyarakat Desa (LKMD) sebanyak 84 orang yang tersebar di seluruh desa.

## PENDUDUK

### Jumlah penduduk desa Baringin A terbesar se Kecamatan Candi Laras Selatan

Berdasarkan hasil proyeksi penduduk tahun 2014 jumlah penduduk desa Baringin A berjumlah 1.915 jiwa atau 14,98 persen dari total penduduk se kecamatan Candi Laras Selatan yang berjumlah 12.663 jiwa.

# 3

Berdasarkan hasil proyeksi jumlah penduduk kecamatan Candi Laras Selatan pada tahun 2014 berjumlah 12.781 jiwa yang terbagi atas 6.462 penduduk laki-laki dan 6.341 penduduk perempuan. Desa/kelurahan dengan jumlah penduduk terbanyak adalah desa Baringin dengan 1.915 jiwa atau 15 persen dari total jumlah penduduk kecamatan Candi Laras Selatan. Penduduk desa Baringin terdiri atas 927 jiwa penduduk laki-laki dan 988 jiwa penduduk perempuan. Sedangkan desa dengan jumlah penduduk terkecil adalah desa Pabaungan Pantai yang hanya mempunyai jumlah penduduk sebesar 462 jiwa atau hanya 3,61 persen.

Tingkat kepadatan penduduk kecamatan Candi Laras Selatan pada tahun 2014 sebesar 39 jiwa per km<sup>2</sup>. Jika dibandingkan dengan tahun sebelumnya tidak terjadi peningkatan kepadatan penduduk, dimana pada tahun 2013 kepadatan penduduknya juga hanya 39 jiwa/km<sup>2</sup>. Sedangkan pada tingkat desa/kelurahan tingkat kepadatan penduduk tertinggi adalah desa Margasari Hulu dengan kepadatan 180 jiwa/km<sup>2</sup>. Sedangkan desa Sungai Rutas Hulu merupakan desa dengan kepadatan penduduk terkecil yaitu 20 jiwa/km<sup>2</sup>.

Seks rasio kecamatan Candi Laras Selatan sebesar 102, artinya jumlah penduduk laki-laki lebih besar dibandingkan jumlah penduduk perempuan. Atau dengan kata lain untuk setiap 100 penduduk perempuan terdapat 102 penduduk laki-laki. Jika kita lihat ke tingkat desa, maka desa Baringin B mempunyai seks rasio tertinggi yaitu 111, sedangkan desa dengan seks rasio terkecil adalah desa Baringin dengan nilai hanya 94.

#### JUMLAH PENDUDUK PER DESA KECAMATAN TAPIN UTARA TAHUN 2014



Sumber: Kec.CLS Dalam Angka 2015

#### Statistik Kependudukan Kecamatan Candi Laras Selatan Tahun 2013-2014

Uraian	2013	2014
Jumlah Penduduk	12.663	12.781
-Laki-Laki	6.374	6.462
-Perempuan	6.289	6.341
Kepadatan Penduduk	39	39
Rasio Jenis Kelamin	101	102
Jumlah Rumah Tangga	3.480	3.480
Rata-rata ART	3,6	4

Sumber: Kec.CLS Dalam Angka 2015

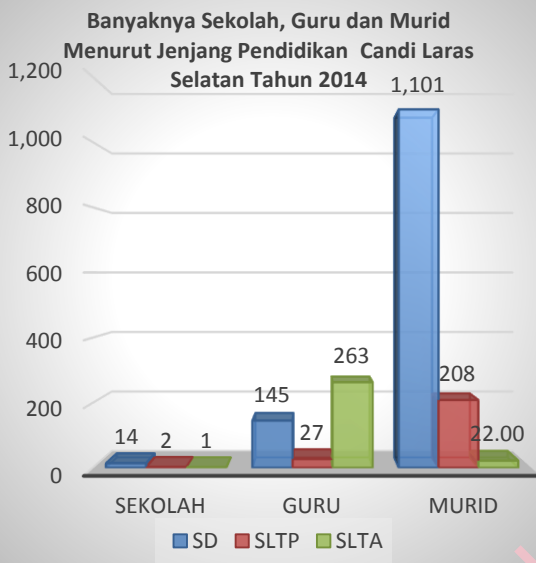


# 4

## PENDIDIKAN

### Hanya Terdapat 2 Sekolah SLTP di Kecamatan Candi Laras Selatan

Menurut data UPT dinas Pendidikan Kecamatan Candi Laras Selatan terdapat hanya terdapat 2 sekolah SLTP yang ada di Kecamatan Candi Laras Selatan yang terletak di Desa Sungai Rutas dan Desa Baringin



Sumber: Kec.CLS Dalam Angka 2015

### Ratio Murid Terhadap Guru Jenjang Sekolah Dasar Per Desa Kecamatan Candi Laras Selatan Tahun 2014

Desa	Murid	Guru	Ratio
Sungai Rutas	19	198	10
Sungai Rutas Hulu	0	0	0
Pabaungan Hulu	8	82	10
Pabaungan Pantai	8	31	4
Pabaungan Hilir	17	109	6
Marampiaou	11	88	8
Marampiaou Hilir	8	87	11
Baringin A	21	200	10
Baringin B	10	92	9
Margasari Hulu	11	83	8
Candi Laras	8	79	10
Baulin	10	52	5
Kecamatan	131	1,101	91

Sumber: Kec.CLS Dalam Angka 2015

Berdasarkan data statistik Pada tahun 2014 di kecamatan Candi Laras Selatan terdapat 14 buah sekolah tingkat dasar yang semuanya berada dibawah dinas pendidikan. Jumlah sekolah lanjutan tingkat pertama berjumlah 2 buah sekolah yang semuanya juga dibawah dinas pendidikan. Sedangkan sekolah lanjutan tingkat atas (SLTA) hanya ada 1 buah dikecamatan ini, sehingga penduduk kecamatan Candi Laras Selatan yang ingin bersekolah SLTA tidak harus sekolah ke wilayah kecamatan lain.

Pada sekolah tingkat dasar, hanya ada satu desa yang belum mempunyai fasilitas sekolah yaitu desa Sungai Rutas Hulu. Seluruh sekolah tingkat dasar di kecamatan Candi Laras Selatan mempunyai jumlah murid sebanyak 1.101 orang dengan jumlah guru pengajar sebanyak 145 orang. Secara rata-rata 1 orang guru mengajar 8 orang murid. Kalau dirinci perdesa, untuk desa Sungai Rutas merupakan desa dengan rasio murid terhadap guru yang tertinggi yaitu 1 orang guru membawahi 12 orang murid. Sedangkan rasio terkecil adalah desa Pabaungan Pantai yang hanya mempunyai jumlah murid sebanyak 31 orang dan jumlah guru 9 orang, sehingga rata-rata 1 orang guru hanya membawahi 3 orang murid. Pada tingkat sekolah lanjutan tingkat pertama terdapat guru pengajar sebanyak 27 orang dan jumlah murid sebanyak 208 orang. Maka rata-rata 1 orang guru mengajar 9 orang murid. Sedangkan tingkat SLTA dengan rasio guru terhadap murid 1 banding 8. Dengan rasio yang terbilang sangat kecil tersebut diharapkan kegiatan belajar mengajar lebih maksimal.



Ketersediaan fasilitas kesehatan yang baik merupakan hal wajib yang harus dipenuhi pemerintah. Tahun 2014 Fasilitas kesehatan yang ada di kecamatan Candi Laras Selatan terdiri dari puskesmas 1 buah, Pustu 2 buah, puskesdes 7 buah, polindes belum tersedia, rumah bidan 7 buah dan Posyandu 22 buah. Dalam pelayanan kesehatan di kecamatan Candi Laras Selatan didukung oleh tenaga kesehatan seperti dokter umum 1 orang, dokter gigi 1 orang, bidan 13 orang dan perawat sebanyak 13 orang, serta 4 orang dukun bayi yang sudah terlatih. Pelayanan yang ada di puskesmas antara lain pemeriksaan ibu hamil, KB, imunisasi anak, imunisasi calon pengantin (catin) dan ibu hamil (bumil), pemeriksaan gigi, pemeriksaan laboratorium dan pemeriksaan penyakit umum lainnya. Sebagian besar desa yang ada dikecamatan Candi Laras Selatan sudah mempunyai bidan desa, sehingga proses kelahiran dapat dengan segera terlayani. Fasilitas kesehatan posyandu sudah tersedia diseluruh desa dikecamatan ini, sehingga kegiatan pelayanan imunisasi untuk balita sudah berjalan dengan baik diwilayah ini.

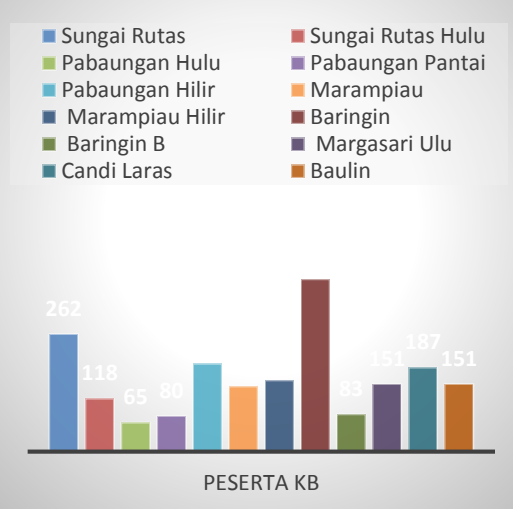
Program Keluarga Berencana bermanfaat bagi kesejahteraan keluarga. Pada tahun 2014 terdapat 2.435 peserta KB yang tercatat aktif di Kecamatan Candi Laras Selatan atau persentasinya mencapai 81 persen dari pasangan usia subur yang ada. Wilayah yang memiliki peserta KB aktif terbanyak adalah Desa Baringin dengan jumlah peserta KB sebanyak 384 peserta. Sedangkan peserta KB yang paling sedikit adalah di Desa Pabaungan Hulu hanya sebanyak 65 peserta. Namun jika dilihat keaktifan Pasangan Usia Subur wilayah yang memiliki Persentasi partisipasi KB tertinggi adalah Desa Margasari Ulu dengan persentasi Peserta KB dari banyaknya PUS adalah 92 persen. Partisipasi KBnya paling rendah adalah Desa Pabaungan Hulu.

**Banyaknya Fasilitas & Tenaga Kesehatan Kecamatan Candi Laras Selatan Tahun 2014**

Fasilitas & Tenaga Kesehatan	Jumlah
Puskesmas	1
Pustu	2
Puskesdes	7
Polindes	-
Rumah Bidan	7
Posyandu	22
Dokter Umum	3
Dokter Gigi	1
Perawat	14
Bidan	12
Dukun Terlatih	4

Sumber: Kec.CLS Dalam Angka 2015

**Grafik Banyaknya Peserta KB Aktif Menurut Desa Tahun 2014**



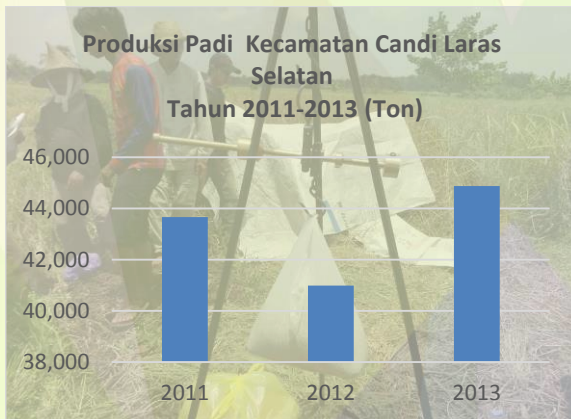
Sumber: Kec.CLS Dalam Angka 2015

# 6

## PERTANIAN

### Produksi Padi Kecamatan Candi Laras Selatan Meningkat

Produksi padi kecamatan Candi Laras Selatan selama periode 2014 sebesar 36.438 ton, karena sumber data yang berbeda dari tahun sebelumnya maka angka tersebut tidak bias dibandingkan.



Sumber: Kec. CLS Dalam Angka 2014 untuk tahun 2011-2013, KDA Kab. Tapin 2015 untuk data 2014

#### Statistik Produksi Perikanan Kecamatan Candi Laras Selatan Tahun 2013-2014

Jenis Produksi	Produksi (Ton)	
	2013	2014
<b>Perairan</b>		
- Sungai	742,7	749,4
- Rawa	355,8	360,7
<b>Budidaya</b>		
- Sawah	0,95	0,30
- Kolam	-	154,98
- Keramba	-	332,82

Sumber: Kabupaten Tapin Dalam Angka 2015

#### Statistik Peternakan Kecamatan Candi Laras Selatan Tahun 2013-2014

Jenis Ternak	Produksi (Ekor)	
	2013	2014
Sapi	23	7
Kambing	5	23
Ayam Buras	12.324	5.921
Itik	43.932	14.259

Sumber: Kec. CLS Dalam Angka 2014

Pertanian padi sawah merupakan pekerjaan utama masyarakat Kecamatan Candi Laras Selatan. Berdasarkan data dari Dinas Pertanian Kabupaten Tapin, produksi padi sawah tahun 2014 mencapai 36.438 ton dihasilkan dari luas tanam seluas 9.845 hektar dengan tingkat produktivitas mencapai 37,01 kwintal per hektar. Selama periode tahun 2011-2013, produksi padi kecamatan Candi Laras Selatan mengalami fluktuasi. Tercatat pada tahun 2011 produksi padi sebesar 43.664 ton gabah kering giling, kemudian mengalami penurunan produksi sebesar 2.678 ton pada tahun 2012 menjadi 40.986 ton. Namun Tahun 2013 mengalami peningkatan produksi padi menjadi 44.880 ton atau naik 9,5 persen. Sumber data yang berbeda antara tahun 2014 dan tahun sebelum sehingga tidak bias dibandingkan.

Perikanan salah satu potensi alam yang ada di kecamatan Candi Laras Selatan. Wilayah perairan sungai dan rawa nya dapat menghasilkan pendapatan bagi masyarakat dengan produksi ikan masing-masing sebesar 749,4 ton dan 360,7 ton pada tahun 2014. Sedangkan produksi dari budidaya perikanan berupa sawah, kolam dan keramba. Budidaya paling besar produksinya adalah keramba sebanyak 332,8 ton, disusul budidaya ikan di kolam dengan produksi 154,98 ton. Budidaya ikan di sawah yang tersisa hanya menghasilkan 0,30 ton. Subsektor peternakan dikecamatan Candi Laras Selatan, seperti sapi hanya 7 ekor, kambing sebanyak 23 ekor. Sedangkan ternak jenis unggas populasinya dikecamatan ini meliputi ayam buras 5.921 ekor dan itik sebanvak 43.932 ekor.

**Jumlah Industri Kecamatan Candi Laras Selatan Terbanyak di Tapin.**

Berdasarkan hasil SE2006 jumlah usaha industri di kecamatan Candi Laras Selatan sebanyak 1.007 buah dengan menyerap 1.609 tenaga kerja. Jumlah usaha industri kecamatan Candi Laras Selatan merupakan yang terbanyak se Kabupaten Tapin.

Sektor industri merupakan salah satu sektor pendukung perekonomian kecamatan Candi Laras Selatan, jumlah usaha industri dikecamatan ini terbesar di kabupaten Tapin. Berdasarkan data hasil Sensus Ekonomi tahun 2006, di seluruh wilayah kecamatan Candi Laras Selatan terdapat 1.007 buah usaha industri yang mampu menyerap tenaga kerja sebanyak 1.609 orang. Usaha industri yang ada umumnya merupakan usaha industri rumah tangga biasa dan industri kecil bukan industri besar/ sedang. Usaha industri tersebut tersebar diseluruh desa se kecamatan Candi Laras Selatan. Desa Candi Laras merupakan desa yang mempunyai usaha industri terbanyak yaitu 193 buah usaha industri dengan 289 tenaga kerja. Sedangkan yang terkecil desa Sungai Rutas Hulu yang hanya 4 buah usaha.

Kalau kita lihat dari jenis industrinya, mayoritas industri yang ada di kecamatan Candi Laras Selatan adalah industri dari kayu, rotan dan bambu yaitu sebanyak 956 buah industri atau 94,9 persen. Disusul oleh industri dari makan dan minum sebanyak 43 buah atau 4,37 persen.

Air bersih yang layak minum merupakan kebutuhan yang sangat vital bagi masyarakat Candi Laras Selatan. PDAM Sebagai perusahaan daerah yang bergerak di industri pengolahan air tawar menjadi air bersih yang layak untuk minum selama tahun 2014 telah berproduksi dan menjual 22.337 meter kubik. Jenis Pelanggan terbesar adalah Sosial/kran umum dengan jumlah pelanggan sebanyak 21.996 buah dan produksi terjual terhadap pelanggan tersebut sebanyak 23.295 meter kubik, kemudian Non Niaga 15.099 buah.

**Banyaknya Industri Pengolahan Per desa Kecamatan Candi Laras Selatan Hasil SE2006**

Desa	Banyaknya	
	Usaha	Tenaga Kerja
Sungai Rutas	6	16
Sungai Rutas Hulu	4	12
Pabaungan Hulu	26	41
Pabaungan Pantai	47	77
Pabaungan Hilir	147	237
Marampiaou	23	47
Marampiaou Hilir	21	30
Baringin A	171	322
Baringin B	107	211
Margasari Hulu	120	145
Candi Laras	193	289
Baulin	142	182
Jumlah	1.007	1.609

Sumber: BPS Kab.Tapin

**Banyaknya Pelanggan Air Minum Dan Produksi yang Terjual Tahun 2014**

Jenis Pelanggan	Jumlah Pelanggan	Produksi Terjual(m <sup>3</sup> )
01. Sosial/ Kran Umum	21.996	23.295
02. Non Niaga	15.099	15.783
03. Niaga Umum	11,11	10,39
04. Sosial(Khusus)	17,46	17,42

Sumber: PDAM Kabupaten Tapin

# 8

## TRANSPORTASI DAN KOMUNIKASI

### Panjang Jalan Kabupaten di Kecamatan Candi Laras Selatan Terpendek di Kabupaten Tapin

Panjang jalan kabupaten di kecamatan Candi Laras Selatan pada tahun 2012 hanya 4,2 km. Panjang jalan ini merupakan yang terpendek jika dibandingkan dengan panjang jalan kabupaten di kecamatan yang lain.

#### Panjang Jalan Kabupaten (Km) Menurut Jenis Permukaan Kecamatan Candi Laras Selatan Tahun 2011-2012

Jenis Permukaan	Panjang Jalan (km)	
	2011	2012
Aspal	4,2	4,2
Kerikil	0	0
Tanah	0	0
Jumlah	4,2	4,2

Sumber: Kabupaten Tapin Dalam Angka 2013  
Data tahun 2013 tidak tersedia

#### Banyaknya Kendaraan Kecamatan Candi Laras Selatan Tahun 2013-2014

Jenis Kendaraan	Tahun	
	2013	2014
Kendaraan Bermotor		
- Roda 4	94	111
- Roda 3	0	0
- Roda 2	467	548
Kendaraan Tidak Bermotor		
- Sepeda	485	485
- Becak	0	0
- Gerobak Sapi	0	0

Sumber: Kec. CLS Dalam Angka 2014

#### Statistik Surat yang Dikirim Menurut Jenisnya, Tahun 2013-2014

Jenis Surat	2013	2014
Surat Kilat Khusus	427	204
Surat Pos Biasa	204	47
Surat Pos Luar Negeri	-	-
Surat Dinas Umum	-	6

Sumber: Tinjauan PDRB Kecamatan SeTapin 2012-2013

Jalan merupakan salah satu infrastruktur yang sangat berperan penting dalam pembangunan. Dengan infrastruktur jalan yang memadai sampai ke pelosok pedesaan diharapkan mampu mempercepat laju pembangunan ekonomi masyarakat. Pada tahun 2012 panjang jalan kabupaten di kecamatan Candi Laras Selatan hanya 4,2 km. Seluruh panjang jalan tersebut permukaannya sudah beraspal dan dalam kondisi baik. Selama periode 2011-2012, panjang jalan kabupaten di kecamatan Candi Laras Selatan tidak terjadi perubahan atau penambahan panjang jalan maupun perubahan jenis permukaan jalan.

Berdasarkan hasil SP2010 jumlah rumah tangga yang menggunakan dan menguasai telepon seluler 2.524 rumah tangga. Sebanyak 72,88 persen dari 3.463 rumah tangga yang ada di kecamatan Candi Laras Selatan sudah mempunyai akses komunikasi. Jumlah kendaraan bermotor roda 4 pada 2014 sebanyak 111 buah, roda 2 sebanyak 548 buah. Sedangkan kendaraan tidak bermotor (sepeda) sebanyak 485 buah. Kendaraan becak pada tahun 2014 sudah tidak ada lagi di kecamatan Candi Laras Selatan.

Walaupun telekomunikasi elektronik sudah sangat maju ternyata di Kecamatan Candi Laras Selatan masih ada yang menggunakan komunikasi manual berupa surat kertas biasa. Tahun 2014 tercatat ada pengiriman 204 surat kilat khusus dan 47 surat pos biasa. Dibanding tahun 2013 terjadi penurunan penggunaan yang sangat signifikan sekitar 50 persen dalam penggunaan surat manual, hal ini kemungkinan besar disebabkan oleh adanya surat elektronik seperti sms.

## PENDAPATAN REGIONAL

### Perekonomian Kecamatan Candi Laras Selatan di dominasi sektor pertanian

Nilai PDRB berlaku Kecamatan Candi Laras Selatan pada tahun 2013 sebesar 241,28 milyar rupiah. Sebesar 162,2 milyar rupiah atau 67,26 persen dihasilkan oleh sektor pertanian

# 9

Nilai PDRB atas dasar harga berlaku kecamatan Candi Laras Selatan pada tahun 2013 sebesar 241,28 milyar rupiah. Sektor pertanian merupakan penyumbang terbesar dalam pembentukan PDRB kecamatan ini, dimana besarnya mencapai 162,27 milyar rupiah. Kontribusi sektor pertanian sangat dominan yaitu mencapai 67,26 persen. Subsektor tanaman bahan makanan komoditi padi dan subsektor perikanan merupakan pendukung utama sektor ini dalam memberikan pendapatan kepada masyarakat. Hal tersebut didukung wilayah kecamatan Candi Laras Selatan yang mempunyai potensi pertanian padi dan perikanan. Kontribusi sektor pertanian kecamatan Candi Laras Selatan terhadap perekonomian Tapin sebesar 15,72 persen dalam sektor yang sama. Kontribusi tersebut adalah yang paling tinggi dibanding kecamatan lainnya sekabupaten Tapin. Sektor terbesar kedua adalah sektor industri pengolahan yang nilai PDRB nya sebesar 24,71 milyar rupiah atau mampu memberikan kontribusi sebesar 10,25 persen. Sektor perdagangan, restoran dan sektor jasa-jasa juga cukup potensial perannya yaitu masing-masing 8,22 persen dan 8,75 persen. PDRB Sektor pertambangan dan penggalian tidak terdapat di kecamatan ini.

Pertumbuhan ekonomi kecamatan Candi Laras Selatan tahun 2013 sebesar 3,3 persen. Pertumbuhan ini masih dibawah pertumbuhan kabupaten Tapin yang mencapai 5,45 persen. Namun dibanding pertumbuhan ekonomi tahun sebelumnya terjadi peningkatan dimana kecamatan ini pertumbuhannya hanya 1,65 persen. Salah satu penggerak pertumbuhannya adalah sektor pertanian yang sangat dominan juga tumbuh positif 2,10 persen dan sektor jasa 7,95 persen.

#### Distribusi PDRB Atas Dasar Harga Berlaku Kec. Candi Laras Selatan Tahun 2013

No	Sektor	PDRB Berlaku (Rp.Juta)	%
1	Pertanian	162.277	67,26
2	Pertambangan dan penggalian	0	0
3	Industri Pengolahan	24.731	10,25
4	Listrik dan Air Bersih	520	0,22
5	Bangunan /Konstruksi	2.464	1,02
6	Perdagangan,Restoran dan Hotel	19.832	8,22
7	Pengangkutan dan Komunikasi	4.719	1,96
8	Keuangan,Persewaan dan Jasa Perusahaan	5.639	2,34
9	Jasa Jasa	21.102	8,75
<b>Total</b>		<b>241.283</b>	<b>100</b>

Sumber: Tinjauan PDRB Kecamatan SeTapin 2012-2013

#### Pertumbuhan Ekonomi Menurut Lapangan Usaha Kec. Candi Laras Selatan Tahun 2013

No	Sektor	Pertumbuhan (%)
1	Pertanian	2,10
2	Pertambangan dan penggalian	-
3	Industri Pengolahan	4,29
4	Listrik dan Air Bersih	3,31
5	Bangunan /Konstruksi	7,21
6	Perdagangan,Restoran dan Hotel	6,63
7	Pengangkutan dan Komunikasi	5,72
8	Keuangan,Persewaan dan Jasa Perusahaan	8,67
9	Jasa Jasa	7,95
<b>Total</b>		<b>3,30</b>

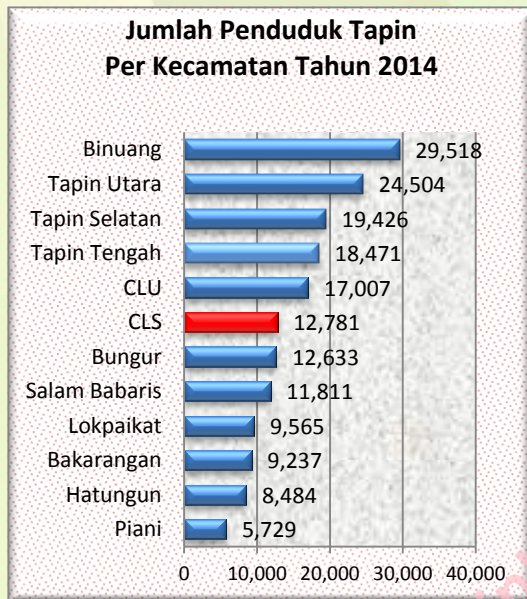
Sumber: Tinjauan PDRB Kecamatan SeTapin 2012-2013

## PERBANDINGAN ANTAR KECAMATAN

### Produksi Padi Kecamatan Candi Laras Selatan Menduduki Urutan ke 6

Besar produksi padi Kecamatan Candi Laras Selatan tahun 2014 mencapai 36.438 ton menduduki urutan ke 6 terbesar di Kabupaten Tapin

**Jumlah Penduduk Tapin Per Kecamatan Tahun 2014**



Sumber : Kabupaten Tapin Dalam Angka Tahun 2015

**Produksi Padi Sawah dan Padi Ladang Menurut Kecamatan Tahun 2014 (Ton)**

Kecamatan	Padi Sawah	Padi Ladang	Jumlah
P i a n i	5.711	59.690	65.401
Tapin Tengah	63.044	-	63.044
CLU	63.033	-	63.033
Tapin Selatan	39.842	-	39.842
CLS	36.438	-	36.438
Bakarangan	25.812	-	25.812
B u n g u r	11.620	7.746	19.366
Tapin Utara	13.868	-	13.868
Binuang	5.192	6.439	11.631
Hatungun	4.526	6.285	10.811
Lokpaikat	8.105	419	8.524
Salam Babaris	383	-	383
TAPIN	287.576	80.579	368.155

Sumber: Kabupaten Tapin Dalam Angka Tahun 2015

Berdasarkan hasil proyeksi penduduk tahun 2014, jumlah penduduk Kecamatan Bakarangan dihuni oleh 12.781 jiwa penduduk yang terdiri atas 6.441 jiwa penduduk laki-laki dan 6.340 jiwa penduduk perempuan. Dibandingkan dengan jumlah penduduk kecamatan yang lain, Kecamatan Candi Laras Selatan termasuk besar jumlah penduduknya yaitu sebesar 7,13 persen dari total jumlah penduduk Kabupaten Tapin. Dari 12 kecamatan di Kabupaten Tapin, kecamatan ini menduduki urutan ke 6 dalam jumlah penduduk. Jumlah penduduk terbanyak adalah Kecamatan Binuang dengan 29.518 jiwa dan yang terkecil Kecamatan Piani dengan 5.729 jiwa.

Produksi Padi Kecamatan Candi Laras Selatan pada tahun 2014 sebesar 36.438 ton atau 9,90 persen dari total produksi padi di Kabupaten Tapin. Produksi padi kecamatan Tapin Tengah hanya disumbang oleh padi sawah. Jika dibandingkan dengan seluruh kecamatan di Kabupaten Tapin, produksi padi Kecamatan Tapin Tengah berada di posisi 5 dari 12 kecamatan. Hal ini dikarenakan pertanian padi adalah merupakan produk pertanian unggulan Kecamatan Candi Laras Selatan.

Produksi padi terbesar pertama adalah Kecamatan Piani dengan total produksi sebesar 65.401 ton. Produksi padi kecamatan piani di dominasi oleh padi ladang dengan total produksi sebesar 59.690 ton atau sebesar 91,27 persen dari total produksi padi di kecamatan Piani. Kecamatan Tapin Tengah berada di urutan kedua dengan nilai produksi padi sebesar 63.044 ton dan di urutan ketiga yang hanya berselisih 11 ton adalah kecamatan Candi Laras Utara dengan produksi padi sebesar 63.033 ton.

DATA MENCERDASKAN  
BANGSA



<http://tapinkab.bps.go.id>



Badan Pusat Statistik  
Kabupaten Tapin  
Jln. Letjend Haryono MT Rantau 71111