

# Kecamatan **TANGGUL** **DALAM ANGKA**



Kecamatan  
**TANGGUL**  
**DALAM ANGKA**



## **KECAMATAN TANGGUL DALAM ANGKA 2017**

Nomor Publikasi : 35096.1721  
Katalog BPS : 1102001.3509.180

Ukuran Buku : 15 cm x 21 cm  
Jumlah Halaman : x + 74 halaman

Naskah :  
Koordinator Statistik Kecamatan Tanggul Kabupaten Jember

Penyunting :  
Badan Pusat Statistik Kabupaten Jember

Gambar Kulit :  
Badan Pusat Statistik Kabupaten Jember

Diterbitkan Oleh :  
Badan Pusat Statistik Kabupaten Jember, 2017

**“Boleh dikutip dengan menyebutkan sumbernya.”**

## **SAMBUTAN**

Puji syukur saya panjatkan kehadiran Tuhan Yang Maha Esa, penerbitan publikasi “Kecamatan Tanggul Dalam Angka Tahun 2017” yang merupakan publikasi data dinas dan instansi terkait yang dikumpulkan dan diolah oleh Badan Pusat Statistik Kabupaten Jember telah berhasil disusun dan dapat disajikan dengan baik.

Mengingat data statistik merupakan sesuatu yang sangat penting, maka penerbitan buku ini dimaksudkan untuk memenuhi kebutuhan akan data yang lebih terinci, lengkap, akurat, dan dapat dipertanggungjawabkan sebagai bahan perencanaan dan penentuan kebijaksanaan pembangunan di Kabupaten Jember khususnya di Kecamatan Tanggul.

Data yang tersaji dalam buku ini mencakup kondisi geografis, pemerintahan, demografi, sosial, pertanian, industri, perdagangan, transportasi dan komunikasi, dan ekonomi.

Kepada semua pihak saya ucapkan terima kasih atas kerjasama dalam membantu kelancaran penyediaan data yang diperlukan dan semoga publikasi ini dapat bermanfaat.

Jember, Juli 2017  
Kepala BPS Kabupaten Jember

Ir. Indriya Purwaningsih, MT

## **KATA PENGANTAR**

Puji syukur atas rahmat Tuhan Yang Maha Esa sehingga publikasi "Kecamatan Tanggul Dalam Angka Tahun 2017" telah disusun dan disajikan dengan baik.

Publikasi Kecamatan Tanggul Dalam Angka Tahun 2017 diterbitkan dalam rangka untuk memenuhi kebutuhan akan pelayanan data statistik yang lengkap, akurat dan mutakhir, yang dapat digunakan sebagai bahan perencanaan dan evaluasi pembangunan di Kabupaten Jember khususnya di Kecamatan Tanggul.

Tabel-tabel yang disajikan bersumber dari hasil kegiatan Badan Pusat Statistik Kabupaten Jember dan Personel Dinas Instansi terkait yang bertugas di Kecamatan Tanggul.

Kami menyadari akan keterbatasan dalam menyajikan publikasi yang bisa diterima semua pihak kami berupaya untuk mengembangkan dan menyempurnakan publikasi ini sebaik mungkin. Kepada semua pihak yang telah membantu sehingga terbitnya publikasi ini kami ucapkan terima kasih. Segala saran dan kritik demi perbaikan publikasi sangat kami harapkan.

Semoga publikasi ini dapat bermanfaat.

Jember, Juli 2017

Penyusun

**Drs. Rudy Mahendra Tjahja**

## **PENJELASAN TEKNIS**

Publikasi Kecamatan Dalam Angka (KCA) Tahun 2016 ini merupakan kelanjutan publikasi tahun sebelumnya. Data yang disajikan meliputi keadaan geografis, pemerintahan, kependudukan, sosial, pertanian, industri, transportasi dan komunikasi, keuangan, serta Produk Domestik Regional Bruto (PDRB) pada tingkat wilayah paling kecil.

KCA Tahun 2016 ini sedikit berbeda dari terbitan tahun sebelumnya, dimana pada tahun ini beberapa tabulasi hasil Sensus Penduduk Tahun 2010 (SP2010) disajikan dalam publikasi ini. Diantaranya adalah data tentang penduduk menurut kelompok umur, pendidikan, pekerjaan, status perkawinan dan beberapa indikator perumahan.

Adapun penyajiannya dibagi dalam 9 bab sebagai berikut :

Bab 1, keadaan geografis terdiri dari beberapa tabel yang berisi data tentang luas wilayah, ketinggian masing-masing desa/kelurahan, penggunaan tanah dan jarak desa ke ibukota kecamatan.

Bab 2, pemerintahan, berisi tabel tentang struktur pemerintahan desa/kelurahan yang mencakup jumlah dusun, rukun warga (RW) dan rukun tetangga (RT).

Bab 3, kependudukan, meliputi informasi jumlah penduduk menurut jenis kelamin dan desa (bersumber dari registrasi penduduk dan SP2010), kepadatan penduduk masing-masing desa, mutasi penduduk (lahir, mati, pindah dan datang). Data jumlah penduduk menurut kelompok umur hasil sensus penduduk tahun 2010.

Bab 4, Sosial, mengurai tentang data pendidikan meliputi jumlah sekolah, dari pra sekolah sampai dengan Sekolah Lanjutan Atas, jumlah murid dan guru-nya masing-masing desa/kelurahan. Selain itu pada bab ini juga mengurai tentang data sektor kesehatan, meliputi jumlah tenaga, pengunjung dan sarana kesehatan. Dalam bab ini disajikan pula jumlah akseptor Keluarga Berencana (KB) baik yang masih aktif maupun yang baru masing-masing desa/kelurahan. Kondisi sosial yang lain yang disajikan dalam buku ini meliputi data banyaknya nikah, talak, cerai dan

rujuk serta jumlah rumah tangga miskin dan penduduk miskin hasil dari Pendataan Program Perlindungan Sosial (PPLS-2008). Beberapa hasil tabulasi SP2010 yang disajikan dalam bab ini meliputi : kemampuan bahasa Indonesia, status sekolah dan ijazah tertinggi, status perkawinan, beberapa variabel ketenagakerjaan dan tabulasi beberapa variabel perumahan.

Bab 5. Pertanian. Data yang disajikan dalam bab ini meliputi luas tanam, luas panen dan produksi beberapa komoditas pertanian meliputi padi, jagung, ubi kayu, sayur-sayuran, buah-buahan. Selain itu, beberapa daerah yang mempunyai potensi tanaman perkebunan dan kehutanan juga dicakup dalam bab ini, selain juga beberapa daerah yang mempunyai potensi kelautan juga menyajikan jumlah produksinya.

Bab 6 Industri. Menyajikan data industri unggulan yang ada pada masing-masing desa, namun penggalan sumber data yang kami peroleh masih memerlukan banyak kerja keras lagi.

Bab 7, Transportasi dan Komunikasi. Beberapa data yang disajikan dalam bab ini diantaranya adalah kondisi jalan pada masing-masing desa/kelurahan. Sedangkan tabulasi hasil SP2010 meliputi rumah tangga menurut penguasaan alat komunikasi baik telepon maupun akses internet.

Bab 8, Keuangan. Beberapa data keuangan desa sempat terhambat pemasukan-nya karena harus menunggu data ini di syahkan terlebih dahulu.

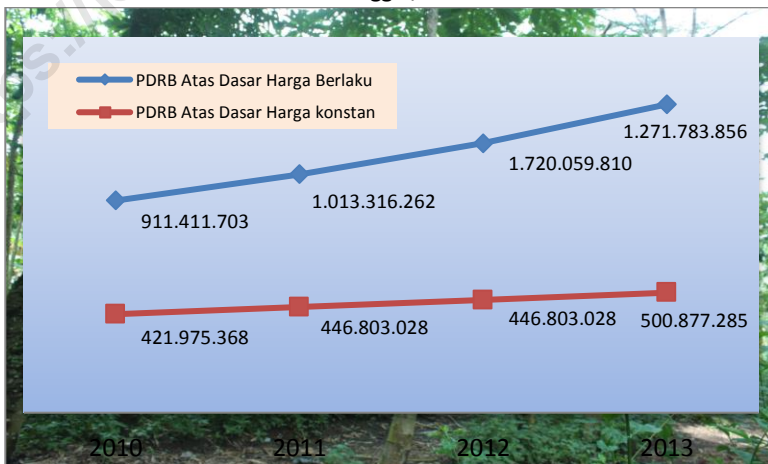


**Grifik 1. Jumlah Penduduk Menurut Desa & Jenis Kelamin Hasil Sensus Penduduk Tahun 2010**



Sumber : BPS Kabupaten Jember.

**Grifik 2. PDRB Atas Dasar Harga Berlaku dan Atas Dasar Harga Konstan (Rp) Kecamatan Tanggul, 2010-2015**



Sumber : BPS Kabupaten Jember.



---

---

**DAFTAR ISI**

	<b>Hal.</b>
<b>Sambutan</b>	iii
<b>Kata Pengantar</b>	iv
<b>Penjelasan Teknis</b>	v
<b>Grafik</b>	vii
<b>DAFTAR ISI</b>	viii
<b>BAB I</b>	<b>GEOGRAFIS</b>
Tabel 1.1 : Ketinggian, Luas Wilayah dan Jarak Kantor Desa ke Kantor Kecamatan.....	2
Tabel 1.2 : Luas Wilayah Menurut Desa dan Klasifikasi Tanah (Ha).....	3
<b>Bab II</b>	<b>PEMERINTAHAN</b>
Tabel 2.1 : Banyaknya Padukuhan/Dusun, Rukun Warga, dan Rukun Tetangga Menurut Desa .....	5
<b>BAB III</b>	<b>KEPENDUDUKAN</b>
Tabel 3.1 : Banyaknya Penduduk Menurut Desa, Jenis Kelamin dan Rasio Jenis Kelamin, Hasil Proyeksi.....	7
Tabel 3.2 : Banyaknya Penduduk Menurut Desa dan Jenis Kelamin, Hasil Sensus Penduduk 2010.....	8
Tabel 3.3 : Banyaknya Penduduk Menurut Desa, Kewarganegaraan dan Jenis Kelamin, Hasil Laporan Penduduk.....	9
Tabel 3.4 : Luas (Km <sup>2</sup> ), Jumlah Penduduk (Jiwa) dan Kepadatan Penduduk (Jiwa/Km <sup>2</sup> ) Menurut Desa dan Rumah Tangga .....	10

---

---

Tabel 3.5	: Banyaknya Penduduk Menurut Kelompok Umur, Jenis Kelamin dan Rasio Jenis Kelamin , Hasil Sensus Penduduk 2010 .....	11
Tabel 3.6	: Jumlah Penduduk (Jiwa), Rumah Tangga dan Rata-rata Penduduk Menurut Rumah Tangga Menurut Desa Hasil Proyeksi Penduduk Tahun 2016.....	12
Tabel 3.7	: Jumlah Penduduk(Jiwa), Jumlah Rumah Tangga, dan Rata-rata dan Rata rata Penduduk per Rumah Tangga Menurut Desa, Hasil Sensus Penduduk Tahun 2010 .....	13

**BAB IV            SOSIAL**

Tabel 4.1	: Banyaknya Gedung Sekolah Menurut Desa dan Pengelola .....	15
Tabel 4.2	: Banyaknya TK, Murid, dan Guru Menurut Desa.....	16
Tabel 4.3	: Banyaknya SD, Murid, dan Guru Menurut Desa.....	17
Tabel 4.4	: Banyaknya SLTP, Murid, dan Guru Menurut Desa .....	18
Tabel 4.5	: Banyaknya SLTA & SMK, Murid, dan Guru Menurut Desa.....	19
Tabel 4.6	: Banyaknya SD non Dispendik, Murid, dan Guru Menurut Desa .....	20
Tabel 4.7	: Banyaknya SLTP non Dispendik , Murid, dan Guru Menurut Desa .....	21
Tabel 4.8	: Banyaknya SLTA non Dispendik, Murid, dan Guru Menurut Desa.....	22
Tabel 4.9	: Banyaknya Pendidikan Agama Non Formal Menurut Desa dan Jenis Sekolah.....	23
Tabel 4.10	: Banyaknya Penduduk Usia 5 Tahun Keatas Menurut Desa dan Kemampuan Berbahasa Indonesia, Hasil Sensus Penduduk 2010.....	24

---

---

Tabel 4.11	: Banyaknya Penduduk Usia 5 Tahun Keatas Menurut Desa dan Status Sekolah, Hasil Sensus Penduduk 2010.....	25
Tabel 4.12	: Banyaknya Penduduk Usia 5 Tahun Keatas Menurut Desa dan Ijazah Tertinggi yang Dimiliki, Hasil Sensus Penduduk 2010.....	26
Tabel 4.13	: Banyaknya Sarana Kesehatan Menurut Desa ...	27
Tabel 4.14	: Banyaknya Tenaga Kesehatan Menurut Desa ...	28
Tabel 4.15	: Banyaknya Pengunjung Sarana Kesehatan Menurut Desa .....	29
Tabel 4.16	: Pencapaian Peserta KB Aktif Menurut Desa dan Alat Kontrasepsi yang digunakan .....	30
Tabel 4.17	: Banyaknya PUS dan KB Aktif Menurut Desa Tahun 2016 .....	31
Tabel 4.18	: Pencapaian Akseptor KB Baru Menurut Desa dan Alat Kontrasepsi yang digunakan .....	32
Tabel 4.19	: Banyaknya Posyandu Menurut Desa dan Klasifikasi.....	33
Tabel 4.20	: Banyaknya Kader Kesehatan Menurut Desa...	34
Tabel 4.21	: Banyaknya Ibu Hamil Yang Mendapat TT Menurut Desa.....	35
Tabel 4.22	: Banyaknya Nikah, Talak, Cerai, dan Rujuk Menurut Desa .....	36
Tabel 4.23a	: Banyaknya Penduduk Laki-laki Usia 10 Tahun Keatas Menurut Kelompok Umur dan Status Perkawinan, Hasil Sensus Penduduk 2010.....	37
Tabel 4.23b	: Banyaknya Penduduk Perempuan Usia 10 Tahun Keatas Menurut Kelompok Umur dan Status Perkawinan, Hasil Sensus Penduduk 2010.....	38
Tabel 4.23c	: Banyaknya Penduduk Laki-laki dan Perempuan Usia 10 Tahun Keatas Menurut Kelompok Umur dan Status Perkawinan, Hasil Sensus Penduduk 2010.....	39

---

---

Tabel 4.24	: Banyaknya Tempat Ibadah Menurut Desa dan Jenis Kelamin .....	40
Tabel 4.25	: Banyaknya Jemaah Haji Menurut Menurut Desa dan Jenis.....	41
Tabel 4.26	: Banyaknya Rumah Tangga Menurut Desa dan Mata Pencaharian Utama. ....	42
Tabel 4.27	: Banyaknya Penduduk Usia 10 Tahun Keatas Menurut Kelompok Umur dan Jenis Kegiatan Selama Seminggu yang Lalu, Hasil Sensus Penduduk 2010.....	43
Tabel 4.28	: Banyaknya Penduduk Usia 10 Tahun Keatas yang Bekerja Selama Seminggu yang Lalu Menurut Kelompok Umur dan Status Pekerjaan Utama, Hasil Sensus Penduduk 2010.....	44
Tabel 4.29	: Banyaknya Penduduk Usia 10 Tahun Keatas yang Bekerja Selama Seminggu yang Lalu Menurut Kelompok Umur dan Lapangan Usaha Utama, Hasil Sensus Penduduk 2010.....	45
Tabel 4.30	: Jumlah Rumah Tangga dan Penduduk Miskin menurut Desa Hasil PPLS'08.....	46
Tabel 4.31	: Banyaknya Rumah Tangga Menurut Desa dan Jenis Lantai (m2), Hasil Sensus Penduduk 2010.....	47
Tabel 4.32	: Banyaknya Rumah Tangga Menurut Desa dan Sumber Penerangan Utama, Hasil Sensus Penduduk 2010.....	48
Tabel 4.33	: Banyaknya Rumah Tangga Menurut Desa dan Bahan Bakar Utama untuk Memasak, Hasil Sensus Penduduk 2010.....	49
Tabel 4.34	: Banyaknya Rumah Tangga Menurut Desa dan Sumber Air Minum, Hasil Sensus Penduduk 2010.....	50
Tabel 4.35	: Banyaknya Rumah Tangga Menurut Desa dan Fasilitas Tempat Buang Air Besar, Hasil Sensus Penduduk 2010.....	52

**BAB V**

**PERTANIAN**

Tabel 5.1	: Luas Tanam, Luas Panen, dan Produksi Padi Menurut Desa.....	54
Tabel 5.2	: Luas Tanam, Luas Panen, dan Produksi Jagung Menurut Desa.....	55
Tabel 5.3	: Luas Tanam, Luas Panen, dan Produksi Kedelai Menurut Desa.....	56
Tabel 5.4	: Luas Tanam, Luas Panen, dan Produksi Tanaman Kacang Tanah Menurut Desa.....	57
Tabel 5.5	: Luas Tanam, Luas Panen, dan Produksi Ubi Kayu Menurut Desa.....	58
Tabel 5.6	: Produksi Sayur-sayuran Menurut Desa dan Jenis Sayuran .....	59
Tabel 5.7	: Jumlah Ternak Besar Menurut Desa dan Jenis Ternak (ekor).....	60
Tabel 5.8	: Jumlah Ternak Kecil Menurut Desa dan Jenis Ternak (ekor).....	61
Tabel 5.9	: Produksi Buah-buahan Menurut Desa dan Jenis Buah-buahan .....	62

**BAB VI**

**INDUSTRI**

Tabel 6.1	: Komoditas Industri Unggulan Menurut Desa ...	64
-----------	--	----

**BAB VII**

**TRANSPORTASI DAN KOMUNIKASI**

Tabel 7.1	: Banyaknya Kendaraan Bermotor menurut Desa dan Jenis Kendaraan.....	66
Tabel 7.2	: Panjang Jalan menurut Desa dan Jenis Permukaan Jalan .....	67

Tabel 7.3	: Banyaknya Rumah Tangga yang Menguasai Telepon Menurut Desa dan Jenis Telepon, Hasil Sensus Penduduk 2010.....	68
Tabel 7.4	: Banyaknya Rumah Tangga yang Mengakses Internet Menurut Desa, Hasil Sensus Penduduk 2010.....	69

**BAB VIII KEUANGAN**

Tabel 8.1	: Target dan Realisasi Penerimaan PBB menurut Desa.....	71
Tabel 8.2	: Realisasi Penerimaan PBB menurut Desa dan Sektor .....	72
Tabel 8.3	: Rencana dan Realisasi Anggaran Pendapatan Menurut Desa .....	73
Tabel 8.4	: Rencana dan Realisasi Anggaran Pendapatan Menurut Desa .....	74

# BAB. 1

# GEOGRAFIS

<https://jemberkab.go.id>

A stylized world map in orange and white, centered on the Atlantic Ocean. The map is overlaid with a watermark URL: <https://jemberkab.go.id>. The map is set against a light gray background with a subtle grid pattern. The top and bottom of the page are framed by solid orange bars.



**Tabel : 1.1. Ketinggian (m dpl), Luas Wilayah (km<sup>2</sup>), dan Jarak Kantor Desa ke Kantor Kecamatan (km)**

Desa	Ketinggian (m)	Luas (km <sup>2</sup> )	Jarak Kantor Desa ke Kantor Kecamatan
(1)	(2)	(3)	(4)
1 Tanggul Kulon	30	8,16	1,0
2 Tanggul Wetan	30	7,91	2,5
3 Klatakan	30	16,54	6,0
4 Selodakon	46	6,56	9,0
5 Darungan	51	22,11	8,0
6 Manggisan	50	19,49	6,0
7 Patemon	32	11,11	3,0
8 Kramat sukoharjo	50	15,26	9,0
<b>Jumlah</b>	-	<b>107,14</b>	-

Sumber : Kantor Kecamatan Tanggul.

Tabel : 1.2. Luas Wilayah Menurut Desa dan Klasifikasi Tanah (Ha.)

Desa	Luas (Ha.)					Jumlah
	Sawah	Tegal	Perkebunan	Bangunan & halaman	Lain-lain	
(1)	(2)	(3)	(4)	(5)	(6)	(7)
1 Tanggul Kulon	165,3	0,6	-	81,4	568,7	816
2 Tanggul Wetan	504,4	235,5	-	32,8	18,3	791
3 Klatakan	867,9	-	249,0	22,0	515,1	1 654
4 Selodakon	413,5	134,4	-	88,1	20,0	656
5 Darungan	799,1	210,3	864,4	174,2	163,0	2 211
6 Manggisan	373,8	334,7	1 047,5	48,8	144,2	1 949
7 Patemon	310,9	219,6	62,1	63,6	454,8	1 111
8 Kramat sukoharjo	294,1	262,0	711,5	69,4	189,0	1 526
<b>Tahun 2016</b>	<b>3 729,0</b>	<b>1 397,1</b>	<b>2 934,5</b>	<b>580,3</b>	<b>2 073,1</b>	<b>10,714</b>
<b>Tahun 2015</b>	<b>3 729,0</b>	<b>1 397,1</b>	<b>2 934,5</b>	<b>580,3</b>	<b>2 073,1</b>	<b>10,714</b>

Sumber : Kantor Kecamatan Tanggul.

# BAB. 2


# PEMERINTAHAN



**Tabel : 2.1. Banyaknya Padukuhan/Dusun, Rukun Warga, dan Rukun Tetangga Menurut Desa, Tahun 2016**

Desa	Padukuhan/ Dusun	Rukun Warga	Rukun Tetangga
(1)	(2)	(3)	(4)
1 Tanggul Kulon	2	20	60
2 Tanggul Wetan	2	25	83
3 Klatakan	3	20	58
4 Selodakon	2	11	34
5 Darungan	4	8	94
6 Manggisan	5	30	55
7 Patemon	3	7	61
8 Kramat sukoharjo	3	6	42
<b>Tahun 2016</b>	<b>24</b>	<b>127</b>	<b>487</b>
<b>Tahun 2015</b>	<b>24</b>	<b>127</b>	<b>487</b>

Sumber : Kantor Kecamatan Tanggul



# BAB. 3

## PENDUDUK

**Tabel : 3.1. Banyaknya Penduduk Menurut Desa, Jenis Kelamin, dan Rasio Jenis Kelamin, Hasil Proyeksi Penduduk Tahun 2016**

Desa	Jenis Kelamin			Rasio Jenis Kelamin
	Laki-laki	Perempuan	Jumlah	
(1)	(2)	(3)	(4)	(5)
1 Tanggul Kulon	6 344	6 586	12 930	96,33
2 Tanggul Wetan	8 129	8 441	16 570	96,30
3 Klatakan	4 431	4 526	8 957	97,90
4 Selodakon	2 890	3 025	5 915	95,54
5 Darungan	6 284	6 779	13 063	92,70
6 Manggisan	5 456	5 813	11 269	93,86
7 Patemon	5 279	5 337	10 616	98,91
8 Kramat sukoharjo	3 128	3 373	6 501	92,74
<b>Tahun 2016</b>	<b>41 941</b>	<b>43 880</b>	<b>85 821</b>	<b>98,58</b>
<b>Tahun 2015</b>	<b>41 729</b>	<b>43 670</b>	<b>85 399</b>	<b>95,56</b>

Sumber : BPS Kabupaten Jember.

**Tabel : 3.2. Banyaknya Penduduk Menurut Desa dan Jenis Kelamin Hasil Sensus Penduduk Tahun 2010**

Desa	Jenis Kelamin		
	Laki-laki	Perempuan	Jumlah
(1)	(2)	(3)	(4)
1 Tanggul Kulon	6 120	6 349	12 469
2 Tanggul Wetan	7 842	8 137	15 979
3 Klatakan	4 275	4 363	8 638
4 Selodakon	2 788	2 916	5 704
5 Darungan	6 062	6 535	12 597
6 Manggisari	5 263	5 604	10 867
7 Patemon	5 092	5 145	10 237
8 Kramat sukoharjo	3 017	3 252	6 269
<b>Jumlah</b>	<b>40 459</b>	<b>42 301</b>	<b>82 760</b>

Sumber : BPS Kabupaten Jember.



**Tabel : 3.3. Banyaknya Penduduk Menurut Desa, Kewarganegaraan dan Jenis Kelamin, Hasil Proyeksi Penduduk Tahun 2016**

Desa	WNI			WNA		
	L	P	Jml.	L	P	Jml.
(1)	(2)	(3)	(4)	(5)	(6)	(7)
1 Tanggul Kulon	6 344	6 586	12 930	-	-	-
2 Tanggul Wetan	8 129	8 441	16 570	-	-	-
3 Klatakan	4 431	4 526	8 957	-	-	-
4 Selodakon	2 890	3 025	5 915	-	-	-
5 Darungan	6 284	6 779	13 063	-	-	-
6 Manggisan	5 456	5 813	11 269	-	-	-
7 Patemon	5 279	5 337	10 616	-	-	-
8 Kramat sukoharjo	3 128	3 373	6 501	-	-	-
<b>Tahun 2016</b>	<b>41 941</b>	<b>43 880</b>	<b>85 821</b>	-	-	-
<b>Tahun 2015</b>	<b>41 729</b>	<b>43 670</b>	<b>85 399</b>	-	-	-

Sumber : BPS Kabupaten Jember.

**Tabel: 3.4. Luas (Km<sup>2</sup>), Jumlah Penduduk (Jiwa) dan Kepadatan Penduduk (Jiwa/km<sup>2</sup>) Menurut Desa, Hasil Proyeksi Penduduk Tahun 2016**

Desa	Luas (Km <sup>2</sup> )	Jumlah Penduduk (Jiwa)	Kepadatan Penduduk (Jiwa / Km <sup>2</sup> )
(1)	(2)	(3)	(4)
1 Tanggul Kulon	8,16	12 930	1 584,56
2 Tanggul Wetan	7,91	16 570	2 094,82
3 Klatakan	16,54	8 957	541,54
4 Selodakon	6,56	5 95	901,68
5 Darungan	22,11	13 063	590,82
6 Manggisan	19,49	11 269	578,19
7 Patemon	11,11	10 616	955,54
8 Kramat sukoharjo	15,26	6 501	426,02
<b>Tahun 2016</b>	<b>107,14</b>	<b>85 821</b>	<b>801,02</b>
<b>Tahun 2015</b>	<b>107,14</b>	<b>85 399</b>	<b>796,15</b>

Sumber : BPS Kabupaten Jember.

**Tabel : 3.5. Banyaknya Penduduk Menurut Kelompok Umur, Jenis Kelamin dan Rasio Jenis Kelamin, Hasil Sensus Penduduk 2010**

Kelompok Umur	Jenis Kelamin			Rasio Jenis Kelamin
	Laki-laki	Perempuan	Jumlah	
(1)	(2)	(3)	(4)	(5)
1. 0-4	3 540	3 409	6 949	103,84
2. 5-9	3 814	3 684	7 498	103,53
3. 10-14	3 887	3 735	7 622	104,07
4. 15-19	3 294	3 234	6 528	101,86
5. 20-24	2 886	3 041	5 927	94,90
6. 25-29	3 184	3 402	6 586	93,59
7. 30-34	2 956	3 178	6 134	93,01
8. 35-39	3 203	3 337	6 540	95,98
9. 40-44	2 822	3 181	6 003	88,71
10. 45-49	2 665	2 873	5 538	92,76
11. 50-54	2 445	2 471	4 916	98,95
12. 55-59	1 850	1 856	3 706	99,68
13. 60-64	1 519	1 696	3 215	89,56
14. 65-69	955	1 161	2 116	82,26
15. 70-74	731	1 061	1 792	68,90
16. 75+	708	982	1 690	72,10
<b>Jumlah</b>	<b>40 459</b>	<b>42 301</b>	<b>82 760</b>	<b>95,65</b>

Sumber : BPS Kabupaten Jember.

**Tabel : 3.6. Jumlah Penduduk, Rumah Tangga, dan Rata-rata Penduduk per Rumah Tangga Menurut Desa, Hasil Proyeksi Penduduk Tahun 2016**

Desa	Jumlah Penduduk (Jiwa)	Jumlah Rumah Tangga	Rata-rata Jiwa/RT
(1)	(2)	(3)	(4)
1 Tanggul Kulon	12 469	3 228	4
2 Tanggul Wetan	15 979	4 253	4
3 Klatakan	8 638	2 430	4
4 Selodakon	5 704	1 605	4
5 Darungan	12 597	3 638	3
6 Manggisan	10 867	2 773	4
7 Patemon	10 237	2 757	4
8 Kramat Sukoharjo	6 269	1 736	4
<b>Tahun 2016</b>	<b>85 821</b>	<b>22 420</b>	<b>4</b>
<b>Tahun 2015</b>	<b>85 399</b>	<b>22 420</b>	<b>4</b>

Sumber : BPS Kabupaten Jember.

**Tabel : 3.7. Jumlah Penduduk, Rumah Tangga, dan Rata-rata Penduduk per Rumah Tangga Menurut Desa, Hasil Sensus Penduduk Tahun 2010**

Desa	Jumlah Penduduk (Jiwa)	Jumlah Rumah Tangga	Rata-rata Jiwa/RT
(1)	(3)	(3)	(4)
1 Tanggul Kulon	12 469	3 228	4
2 Tanggul Wetan	15 979	4 253	4
3 Klatakan	8 638	2 430	4
4 Selodakon	5 704	1 605	4
5 Darungan	12 597	3 638	3
6 Manggisari	10 867	2 773	4
7 Patemon	10 237	2 757	4
8 Kramat sukoharjo	6 269	1 736	4
<b>Jumlah</b>	<b>82 760</b>	<b>22 420</b>	<b>4</b>

Sumber : BPS Kabupaten Jember.



# BAB. 4

# SOSIAL



**Tabel : 4.1. Banyaknya Gedung Sekolah Menurut Desa dan Pengelola Tahun 2016**

Desa	Dispendik	Non Dispendik	Jumlah
(1)	(2)	(3)	(4)
1 Tanggul Kulon	19	4	23
2 Tanggul Wetan	19	4	23
3 Klatakan	9	1	10
4 Selodakon	8	1	9
5 Darungan	11	4	15
6 Manggisan	11	8	19
7 Patemon	7	5	12
8 Kramat sukoharjo	9	5	14
<b>Tahun 2016</b>	<b>93</b>	<b>32</b>	<b>125</b>
<b>Tahun 2015</b>	<b>93</b>	<b>32</b>	<b>95</b>

*Sumber : Kantor Dinas Pendidikan (Dispendik) Kecamatan Tanggul.*



**Tabel : 4.2. Banyaknya Sekolah TK, Murid, dan Guru Menurut Desa Tahun 2016**

Desa	Sekolah	Murid	Guru
(1)	(2)	(3)	(4)
1 Tanggul Kulon	8	450	30
2 Tanggul Wetan	8	328	21
3 Klatakan	4	137	9
4 Selodakon	2	108	8
5 Darungan	4	137	14
6 Manggisari	4	192	12
7 Patemon	3	91	7
8 Kramat sukoharjo	3	118	10
<b>Tahun 2016</b>	<b>36</b>	<b>1 561</b>	<b>111</b>
<b>Tahun 2015</b>	<b>31</b>	<b>1 399</b>	<b>109</b>

*Sumber : Kantor Dinas Pendidikan (Dispendik) Kecamatan Tanggul.*

**Tabel : 4.3. Banyaknya Sekolah Dasar, Murid, dan Guru Menurut Desa Tahun 2016**

Desa	Sekolah	Murid	Guru
(1)	(2)	(3)	(4)
1 Tanggul Kulon	4	1 126	70
2 Tanggul Wetan	7	1 323	77
3 Klatakan	4	906	54
4 Selodakon	4	618	43
5 Darungan	6	723	60
6 Manggisian	5	752	50
7 Patemon	3	326	35
8 Kramat sukoharjo	4	520	49
<b>Tahun 2016</b>	<b>37</b>	<b>6 924</b>	<b>438</b>
<b>Tahun 2015</b>	<b>37</b>	<b>4 213</b>	<b>453</b>

*Sumber : Kantor Dinas Pendidikan (Dispendik) Kecamatan Tanggul.*

**Tabel : 4.4. Banyaknya SLTP, Murid, dan Guru Menurut Desa Tahun 2016**

Desa	Sekolah	Murid	Guru
(1)	(2)	(3)	(4)
1 Tanggul Kulon	3	1 136	89
2 Tanggul Wetan	3	1 252	74
3 Klatakan	2	51	3
4 Selodakon	1	169	8
5 Darungan	1	76	6
6 Manggisan	2	101	15
7 Patemon	-	-	-
8 Kramat sukoharjo	2	67	23
<b>Tahun 2016</b>	<b>14</b>	<b>3 052</b>	<b>218</b>
<b>Tahun 2015</b>	<b>13</b>	<b>3 335</b>	<b>186</b>

*Sumber : Kantor Dinas Pendidikan (Dispendik) Kecamatan Tanggul.*

**Tabel : 4.5. Banyaknya SLTA & SMK, Murid, dan Guru Menurut Desa Tahun 2016**

Desa	Sekolah	Murid	Guru
(1)	(2)	(3)	(4)
1 Tanggul Kulon	4	2 576	189
2 Tanggul Wetan	1	905	51
3 Klatakan	1	59	3
4 Selodakon	1	90	5
5 Darungan	-	-	-
6 Manggisari	-	-	-
7 Patemon	1	75	43
8 Kramat sukoharjo	-	-	-
<b>Tahun 2016</b>	<b>8</b>	<b>3 705</b>	<b>291</b>
<b>Tahun 2015</b>	<b>8</b>	<b>4 092</b>	<b>237</b>

*Sumber : Kantor Dinas Pendidikan (Dispendik) Kecamatan Tanggul.*

**Tabel : 4.6. Banyaknya SD Non Dispendik, Murid, dan Guru Menurut Desa Tahun 2016**

Desa	Sekolah	Murid	Guru
(1)	(2)	(3)	(4)
1 Tanggul Kulon	3	307	30
2 Tanggul Wetan	2	356	43
3 Klatakan	-	-	-
4 Selodakon	-	-	-
5 Darungan	4	353	32
6 Manggisan	5	440	42
7 Patemon	2	224	15
8 Kramat sukoharjo	4	408	34
<b>Tahun 2016</b>	<b>20</b>	<b>2 088</b>	<b>196</b>
<b>Tahun 2015</b>	<b>20</b>	<b>2 047</b>	<b>177</b>

*Sumber : Kantor Dinas Pendidikan (Dispendik) Kecamatan Tanggul.*

**Tabel : 4.7. Banyaknya SLTP Non Dispendik, Murid, dan Guru Menurut Desa Tahun 2016**

Desa	Sekolah	Murid	Guru
(1)	(2)	(3)	(4)
1 Tanggul Kulon	-	-	-
2 Tanggul Wetan	2	164	20
3 Klatakan	1	89	12
4 Selodakon	1	115	21
5 Darungan	-	-	-
6 Manggisan	2	729	38
7 Patemon	2	566	8
8 Kramat sukoharjo	1	603	35
<b>Tahun 2016</b>	<b>9</b>	<b>2 266</b>	<b>134</b>
<b>Tahun 2015</b>	<b>9</b>	<b>1 458</b>	<b>127</b>

*Sumber : Kantor Dinas Pendidikan (Dispendik) Kecamatan Tanggul.*

**Tabel : 4.8. Banyaknya SLTA Non Dispendik, Murid, dan Guru Menurut Desa Tahun 2016**

Desa	Sekolah	Murid	Guru
(1)	(2)	(3)	(4)
1 Tanggul Kulon	1	89	8
2 Tanggul Wetan	1	112	12
3 Klatakan	-	-	-
4 Selodakon	-	-	-
5 Darungan	-	-	-
6 Manggisan	1	360	40
7 Patemon	1	123	15
8 Kramat sukoharjo	-	-	-
<b>Tahun 2016</b>	<b>4</b>	<b>684</b>	<b>75</b>
<b>Tahun 2015</b>	<b>4</b>	<b>851</b>	<b>82</b>

*Sumber : Kantor Dinas Pendidikan (Dispendik) Kecamatan Tanggul.*

**Tabel : 4.9. Banyaknya Pendidikan Agama Non Formal Menurut Desa dan Jenis Pendidikan, Tahun 2016**

Desa	Ponpes	TPQ	Lainnya
(1)	(2)	(3)	(4)
1 Tanggul Kulon	2	13	4
2 Tanggul Wetan	3	10	10
3 Klatakan	2	2	6
4 Selodakon	1	2	5
5 Darungan	2	7	7
6 Manggisan	3	5	9
7 Patemon	5	6	6
8 Kramat sukoharjo	1	1	5
<b>Tahun 2016</b>	<b>19</b>	<b>46</b>	<b>53</b>
<b>Tahun 2015</b>	<b>19</b>	<b>46</b>	<b>53</b>

Sumber : Kantor Dinas Pendidikan (Dispendik) Kecamatan Tanggul.



**Tabel : 4.10. Banyaknya Penduduk Usia 5 Tahun Keatas Menurut Desa dan Kemampuan Berbahasa Indonesia, Hasil Sensus Penduduk 2010**

Desa	Kemampuan Bahasa Indonesia			
	Ya	Tidak	Tidak Terjawab	Jumlah
(1)	(2)	(3)	(4)	(5)
1 Tanggul Kulon	10 879	598	3	11 480
2 Tanggul Wetan	13 051	1 643	3	14 697
3 Klatakan	6 892	1 033	-	7 925
4 Selodakon	3 420	1 850	-	5 270
5 Darungan	8 584	2 911	-	11 495
6 Manggisian	7 407	1 772	792	9 971
7 Patemon	7 522	1 492	219	9 233
8 Kramat sukoharjo	4 177	1 563	-	5 740
<b>Tahun 2010</b>	<b>61 932</b>	<b>12 862</b>	<b>1 017</b>	<b>75 811</b>

Sumber : BPS Kabupaten Jember.

**Tabel : 4.11. Banyaknya Penduduk Usia 5 Tahun Keatas Menurut Desa dan Status Sekolah, Hasil Sensus Penduduk 2010**

Desa	Status Sekolah				Jumlah
	Tidak/ Blm Pernah Sekolah	Masih Berseko- lah	Tidak Berseko- lah Lagi	Tidak Terja- wab	
(1)	(2)	(3)	(4)	(5)	(6)
1 Tanggul Kulon	1 267	2 641	7 569	3	11 480
2 Tanggul Wetan	2 595	3 423	8 676	3	14 697
3 Klatakan	1 639	1 579	4 707	-	7 925
4 Selodakon	2 132	919	2 219	-	5 270
5 Darungan	3 602	2 116	5 777	-	11 495
6 Manggisan	2 549	1 927	4 703	792	9 971
7 Patemon	2 226	1 847	4 941	219	9 233
8 Kramat sukoharjo	1 899	1 194	2 647	-	5 740
<b>Tahun 2010</b>	<b>17 909</b>	<b>15 646</b>	<b>41 239</b>	<b>1 017</b>	<b>75 811</b>

Sumber : BPS Kabupaten Jember.

**Tabel : 4.12. Banyaknya Penduduk Usia 5 Tahun Keatas Menurut Desa dan Ijazah Tertinggi yang Dimiliki, Hasil Sensus Penduduk 2010**

Desa	Ijazah Tertinggi yang Dimiliki					
	SMK	D-1/2	D-3	D-4/S-1	S-2/3	Jumlah
(1)	(7)	(8)	(9)	(10)	(11)	(12)
1 Tanggul Kulon	354	114	90	449	28	11 480
2 Tanggul Wetan	283	81	82	396	15	14 697
3 Klatakan	78	44	6	60	2	7 925
4 Selodakon	12	8	2	14	-	5 270
5 Darungan	27	14	6	32	2	11 495
6 Manggisari	86	26	17	116	3	9 971
7 Patemon	121	24	23	96	3	9 233
8 Kramat sukoharjo	18	15	6	21	-	5 740
<b>Tahun 2010</b>	<b>979</b>	<b>326</b>	<b>232</b>	<b>1 184</b>	<b>53</b>	<b>75 811</b>

Sumber : BPS Kabupaten Jember.

**Tabel : 4.13. Banyaknya Sarana Kesehatan Menurut Desa Tahun 2015**

Desa	Rumah Sakit	Rumah Bersalin	Puskes mas	Puskes mas Pembantu	Dokter Praktek
(1)	(2)	(3)	(4)	(5)	(6)
1 Tanggul Kulon	-	-	1	-	2
2 Tanggul Wetan	-	-	-	1	1
3 Klatakan	-	-	1	1	1
4 Selodakon	-	-	-	-	-
5 Darungan	-	-	-	1	-
6 Manggisan	-	-	-	1	-
7 Patemon	1	-	-	-	-
8 Kramat sukoharjo	-	-	-	1	-
<b>Tahun 2016</b>	<b>1</b>	<b>-</b>	<b>2</b>	<b>5</b>	<b>4</b>
<b>Tahun 2015</b>	<b>-</b>	<b>8</b>	<b>2</b>	<b>5</b>	<b>7</b>

Sumber : Puskesmas Kecamatan Tanggul.

**Tabel : 4.14. Banyaknya Tenaga Kesehatan Menurut Desa Tahun 2016**

Desa	Dokter	Bidan	Mantri Kesehatan	Dukun Bayi
(1)	(2)	(3)	(4)	(5)
1 Tanggul Kulon	2	3	4	2
2 Tanggul Wetan	-	5	6	2
3 Klatakan	1	3	4	7
4 Selodakon	-	1	1	1
5 Darungan	-	1	1	8
6 Manggisan	-	3	2	6
7 Patemon	3	3	1	3
8 Kramat sukoharjo	-	1	-	3
<b>Tahun 2016</b>	<b>6</b>	<b>20</b>	<b>19</b>	<b>32</b>
<b>Tahun 2015</b>	<b>7</b>	<b>12</b>	<b>13</b>	<b>34</b>

*Sumber : Puskesmas Kecamatan Tanggul.*

**Tabel : 4.15. Banyaknya Pengunjung Sarana Kesehatan Menurut Desa Tahun 2016**

Desa	Posyandu	Puskesmas	Puskesmas Pembantu
(1)	(3)	(4)	(5)
1 Tanggul Kulon	8 592	25 480	-
2 Tanggul Wetan	8 321	-	14 010
3 Klatakan	1 380	14 620	-
4 Selodakon	2 184	-	1 852
5 Darungan	4 310	-	6 742
6 Manggisari	6 472	-	2 179
7 Patemon	9 501	-	3 067
8 Kramat sukoharjo	7 221	-	759
<b>Tahun 2016</b>	<b>47 924</b>	<b>40 100</b>	<b>28 609</b>
<b>Tahun 2015</b>	<b>47 924</b>	<b>40 100</b>	<b>28 609</b>

*Sumber : Puskesmas Kecamatan Tanggul.*

**Tabel : 4.16. Banyaknya Peserta Keluarga Berencana Aktif menurut Desa dan Alat Kontrasepsi Yang Digunakan Tahun 2016**

Desa	Banyaknya Peserta KB Aktif Menurut Alat kontrasepsi						Jumlah
	IUD	Operasi Medis	Su- suk	Sun- tikan	Tablet	Kon- dom	
(1)	(2)	(3)	(4)	(5)	(6)	(7)	(8)
1 Tanggul Kulon	220	88	166	569	585	12	1 640
2 Tanggul Wetan	452	39	162	659	742	28	2 082
3 Klatakan	136	14	214	266	757	-	1 387
4 Selodakon	76	7	310	256	272	-	921
5 Darungan	583	12	533	546	308	25	2 007
6 Manggisan	163	59	173	588	586	11	1 580
7 Patemon	268	32	196	453	453	22	1 726
8 Kramat Sukoharjo	306	3	212	242	200	23	986
<b>Tahun 2016</b>	<b>2 204</b>	<b>254</b>	<b>1 966</b>	<b>3 881</b>	<b>3 903</b>	<b>121</b>	<b>12 329</b>
<b>Tahun 2015</b>	<b>2 553</b>	<b>251</b>	<b>2 248</b>	<b>4 727</b>	<b>5 224</b>	<b>134</b>	<b>15 117</b>

Sumber : Puskesmas Kecamatan Tanggul.

**Tabel : 4.17. Banyaknya PUS dan KB Aktif Menurut Desa Tahun 2016**

Desa	PUS	KB Aktif
(1)	(2)	(3)
1 Tanggul Kulon	2 223	2 128
2 Tanggul Wetan	2 849	2 800
3 Klatakan	2 317	1 827
4 Selodakon	1 261	1 024
5 Darungan	4 051	3 295
6 Manggisan	1 937	2 056
7 Patemon	1 825	2 148
8 Kramat Sukoharjo	1 118	1 462
<b>Tahun 2016</b>	<b>17 581</b>	<b>16 740</b>
<b>Tahun 2015</b>	<b>19 450</b>	<b>15 117</b>

*Sumber : Kantor Kecamatan Tanggul.*



**Tabel : 4.18. Pencapaian Akseptor Keluarga Berencana Baru Menurut Desa dan Alat Kontrasepsi yang Digunakan, Tahun 2016**

Desa	Banyaknya Akseptor KB Baru Menurut Alat Kontrasepsi						Jumlah
	IUD	Operasi Medis	Susuk	Suntikan	Tablet	Kon-dom	
(1)	(2)	(3)	(4)	(5)	(6)	(7)	(8)
1 Tanggul Kulon	7	7	35	147	60	2	258
2 Tanggul Wetan	11	7	46	113	122	1	300
3 Klatakan	3	2	40	82	81	-	208
4 Selodakon	-	-	9	78	49	-	136
5 Darungan	3	2	30	187	153	2	377
6 Manggisari	7	5	29	139	57	2	239
7 Patemon	8	2	31	99	101	9	250
8 Kramat sukoharjo	3	-	17	87	65	1	173
<b>Tahun 2016</b>	<b>42</b>	<b>25</b>	<b>237</b>	<b>932</b>	<b>688</b>	<b>17</b>	<b>1 941</b>
<b>Tahun 2015</b>	<b>43</b>	<b>13</b>	<b>142</b>	<b>1 117</b>	<b>923</b>	<b>44</b>	<b>2 282</b>

Sumber : Kantor Kecamatan Tanggul.

**Tabel : 4.19. Banyaknya Posyandu Menurut Desa dan Klasifikasi Tahun 2016**

Desa	Pratama	Madya	Purnama	Mandiri	Jumlah
(1)	(2)	(3)	(4)	(5)	(6)
1 Tanggul Kulon	-	-	13	2	15
2 Tanggul Wetan	-	-	15	2	17
3 Klatakan	-	1	9	-	10
4 Selodakon	-	-	17	3	20
5 Darungan	-	-	8	1	9
6 Manggisan	-	-	10	1	11
7 Patemon	-	-	12	2	14
8 Kramat sukoharjo	-	-	8	1	9
<b>Tahun 2016</b>	-	<b>1</b>	<b>92</b>	<b>12</b>	<b>105</b>
<b>Tahun 2015</b>	-	<b>1</b>	<b>92</b>	<b>17</b>	<b>110</b>

*Sumber : Puskesmas Kecamatan Tanggul.*

**Tabel : 4.20. Banyaknya Kader Kesehatan Menurut Desa Tahun 2016**

Desa	Kader Kesehatan				Jumlah
	Posyandu	Gizi	Kesling	Lainnya	
(1)	(2)	(3)	(4)	(5)	(6)
1 Tanggul Kulon	75	-	2	2	79
2 Tanggul Wetan	85	-	2	2	89
3 Klatakan	70	-	2	2	74
4 Selodakon	50	1	2	2	55
5 Darungan	100	1	2	2	111
6 Manggisari	55	-	2	2	59
7 Patemon	70	-	2	2	74
8 Kramat sukoharjo	45	-	2	2	49
<b>Tahun 2016</b>	<b>550</b>	<b>2</b>	<b>19</b>	<b>19</b>	<b>590</b>
<b>Tahun 2015</b>	<b>550</b>	<b>2</b>	<b>19</b>	<b>19</b>	<b>590</b>

*Sumber : Puskesmas Kecamatan Tanggul.*

**Tabel : 4.21. Banyaknya Ibu Hamil Yang Mendapat Imunisasi TT(*Tetanus Toxoid*) Menurut Desa Tahun 2016**

Desa	Jumlah Ibu Hamil	TT 1	TT 2
(1)	(2)	(3)	(4)
1 Tanggul Kulon	239	239	206
2 Tanggul Wetan	279	279	223
3 Klatakan	363	58	30
4 Selodakon	480	49	37
5 Darungan	613	55	38
6 Manggisian	214	274	147
7 Patemon	174	174	169
8 Kramat sukoarjo	126	126	109
<b>Tahun 2016</b>	<b>2 488</b>	<b>1 254</b>	<b>959</b>
<b>Tahun 2015</b>	<b>4 358</b>	<b>170</b>	<b>168</b>

*Sumber : Puskesmas Kecamatan Tanggul.*

**Tabel : 4.22. Banyaknya Nikah, Talak, Cerai, dan Rujuk Menurut Desa Tahun 2016**

Desa	Nikah	Talak	Cerai	Rujuk
(1)	(2)	(3)	(4)	(5)
1 Tanggul Kulon	144	-	-	-
2 Tanggul Wetan	150	-	-	-
3 Klatakan	77	-	-	-
4 Selodakon	39	-	-	-
5 Darungan	120	-	-	-
6 Manggisan	90	-	-	-
7 Patemon	89	-	-	-
8 Kramat sukoharjo	59	-	-	-
<b>Tahun 2016</b>	<b>768</b>	-	-	-
<b>Tahun 2015</b>	<b>854</b>	-	-	-

Sumber : Kantor Urusan Agama (KUA) Kecamatan Tanggul.

**Tabel 4.23a. Banyaknya Penduduk Usia 10 Tahun Keatas Menurut Kelompok Umur dan Status Perkawinan Hasil Sensus Penduduk 2010**

**Laki-laki**

Kelompok Umur	Status Perkawinan				Total
	Blm kawin	Kawin	Cerai hidup	Cerai mati	
(1)	(2)	(3)	(4)	(5)	(6)
1 10-14	3 883	4	-	-	3 887
2 15-19	3 177	111	4	2	3 294
3 20-24	1 927	929	28	2	2 886
4 25-29	972	2 155	49	8	3 184
5 30-34	326	2 535	84	11	2 956
6 35-39	159	2 938	82	24	3 203
7 40-44	73	2 640	77	32	2 822
8 45-49	42	2 534	45	44	2 665
9 50-54	24	2 308	50	63	2 445
10 55-59	16	1 723	33	78	1 850
11 60-64	10	1 375	20	114	1 519
12 65-69	5	855	11	84	955
13 70-74	1	570	15	145	731
14 75+	1	515	11	181	708
<b>Jumlah</b>	<b>10 616</b>	<b>21 192</b>	<b>509</b>	<b>788</b>	<b>33 105</b>

Sumber : BPS Kabupaten Jember.

**Tabel 4.23b. Banyaknya Penduduk Usia 10 Tahun Keatas Menurut Kelompok Umur dan Status Perkawinan Hasil Sensus Penduduk 2010**

Kelompok Umur		Status Perkawinan				Total
		Blm kawin	Kawin	Cerai hidup	Cerai mati	
(1)	(2)	(3)	(4)	(5)	(6)	
1	10-14	3 699	33	2	1	3 735
2	15-19	2 401	803	28	2	3 234
3	20-24	730	2 248	57	6	3 041
4	25-29	266	3 012	97	27	3 402
5	30-34	103	2 941	93	41	3 178
6	35-39	67	3 060	110	100	3 337
7	40-44	48	2 815	123	195	3 181
8	45-49	17	2 418	126	312	2 873
9	50-54	25	1 834	120	492	2 471
10	55-59	20	1 173	75	588	1 856
11	60-64	12	808	69	807	1 696
12	65-69	10	422	57	672	1 161
13	70-74	6	248	33	774	1 061
14	75+	4	134	34	810	982
<b>Jumlah</b>		<b>7 408</b>	<b>21 949</b>	<b>1 024</b>	<b>4 827</b>	<b>35 208</b>

Sumber : BPS Kabupaten Jember.

**Tabel 4.23c. Banyaknya Penduduk Usia 10 Tahun Keatas Menurut Kelompok Umur dan Status Perkawinan Hasil Sensus Penduduk 2010**

		Laki-laki + Perempuan				
Kelompok Umur	Status Perkawinan					
	Blm kawin	Kawin	Cerai hidup	Cerai mati	Total	
(1)	(2)	(3)	(4)	(5)	(6)	
1 10-14	7 582	37	2	1	7 622	
2 15-19	5 578	914	32	4	6 528	
3 20-24	2 657	3 177	85	8	5 927	
4 25-29	1 238	5 167	146	35	6 586	
5 30-34	429	5 476	177	52	6 134	
6 35-39	226	5 998	192	124	6 540	
7 40-44	121	5 455	200	227	6 003	
8 45-49	59	4 952	171	356	5 538	
9 50-54	49	4 142	170	555	4 916	
10 55-59	36	2 896	108	666	3 706	
11 60-64	22	2 183	89	921	3 215	
12 65-69	15	1 277	68	756	2 116	
13 70-74	7	818	48	919	1 792	
14 75+	5	649	45	991	1 690	
<b>Jumlah</b>	<b>18 024</b>	<b>43 141</b>	<b>1 533</b>	<b>5 615</b>	<b>68 313</b>	

Sumber : BPS Kabupaten Jember.



**Tabel : 4.24. Banyaknya Tempat Ibadah Menurut Desa dan Jenis, Tahun 2016**

Desa	Masjid	Gereja Protestan	Gereja Katolik	Pura	Vihara
(1)	(2)	(3)	(4)	(5)	(6)
1 Tanggul Kulon	6	1	1	-	1
2 Tanggul Wetan	4	1	1	-	1
3 Klatakan	7	-	-	-	-
4 Selodakon	12	-	-	-	-
5 Darungan	14	-	-	-	-
6 Manggisan	19	-	-	-	-
7 Patemon	12	1	-	1	-
8 Kramat sukoharjo	12	-	-	-	-
<b>Tahun 2016</b>	<b>86</b>	<b>3</b>	<b>2</b>	<b>1</b>	<b>2</b>
<b>Tahun 2015</b>	<b>99</b>	<b>2</b>	<b>2</b>	<b>1</b>	<b>-</b>

*Sumber : Kantor Kecamatan Tanggul.*

**Tabel : 4.25. Banyaknya Jemaah Haji Menurut Desa Dan Jenis Kelamin Tahun 2016**

Desa	Laki-laki	Perempuan
(1)	(2)	(3)
1 Tanggul Kulon	2	4
2 Tanggul Wetan	9	13
3 Klatakan	2	2
4 Selodakon	3	2
5 Darungan	11	9
6 Manggisian	5	2
7 Patemon	3	3
8 Kramat sukoharjo	2	2
<b>Tahun 2016</b>	<b>37</b>	<b>37</b>
<b>Tahun 2015</b>	<b>18</b>	<b>24</b>

*Sumber : Kantor Kecamatan Tanggul.*

**Tabel : 4.26. Banyaknya Rumah Tangga Menurut Desa dan Mata Pencaharian Utama, Tahun 2015**

Desa	Pertanian	Industri /Kerajinan	Konstruksi	Perdagangan	Angkutan	Lainnya	Jumlah
(1)	(2)	(3)	(4)	(5)	(6)	(7)	(8)
1 Tanggul Kulon	1 356	2 004	2 606	988	3 294	10 248	20 495
2 Tanggul Wetan	3 331	63	1355	901	4 252	9 903	19 806
3 Klatakan	2 833	53	634	56	2 598	6 175	12 349
4 Selodakon	1 357	58	1 363	83	1 505	4 367	8 733
5 Darungan	3 235	103	2 252	173	4 157	9 919	19 838
6 Manggisan	3 544	267	137	47	3 630	7 625	15 249
7 Patemon	2 292	122	178	157	3 303	6 052	12 104
8 Kramat sukoharjo	1 812	105	750	32	2 508	5 207	10 414
<b>Tahun 2015</b>	<b>19 760</b>	<b>19 760</b>	<b>2 775</b>	<b>9 274</b>	<b>2 438</b>	<b>25 248</b>	<b>118 989</b>
<b>Tahun 2012</b>	<b>19 662</b>	<b>2 761</b>	<b>9 228</b>	<b>2 426</b>	<b>25 123</b>	<b>59 200</b>	<b>118 400</b>

Sumber : Kantor Kecamatan Tanggul.

**Tabel 4.27. Banyaknya Penduduk Usia 10 Tahun Keatas Menurut KelompokUmur dan Jenis Kegiatan Selama Seminggu yang Lalu,Hasil Sensus Penduduk 2010**

Kelompok Umur	Kegiatan Selama Seminggu yang Lalu							
	Bekerja		Sementara Tidak Bekerja		Mencari Pekerjaan		Bersedia Bekerja	
	Ya	Tidak	Ya	Tidak	Ya	Tidak	Ya	Tidak
(1)	(2)	(3)	(4)	(5)	(6)	(7)	(8)	(9)
1 10-14	55	7 427	2	7 425	12	7 413	167	7 246
2 15-19	774	5 241	4	5 237	142	5 095	702	4 393
3 20-24	2 322	3 369	26	3 343	152	3 191	793	2 398
4 25-29	3 600	2 885	53	2 832	86	2 746	661	2 085
5 30-34	3 872	2 251	64	2 187	50	2 137	480	1 657
6 35-39	4 442	2 095	82	2 013	37	1 976	373	1 603
7 40-44	4 177	1 822	67	1 755	31	1 724	282	1 442
8 45-49	3 988	1 547	61	1 486	18	1 468	198	1 270
9 50-54	3 566	1 348	62	1 286	7	1 279	127	1 152
10 55-59	2 569	1 137	40	1 097	12	1 085	81	1 004
11 60-64	1 948	1 267	50	1 217	10	1 207	69	1 138
12 65-69	1 132	984	21	963	3	960	-	960
13 70-74	707	1 085	18	1 067	2	1 065	-	1 065
14 75+	530	1 160	11	1 149	-	1 149	-	1 146
<b>Jumlah</b>	<b>33 682</b>	<b>33 618</b>	<b>561</b>	<b>33 057</b>	<b>562</b>	<b>32 495</b>	<b>3 933</b>	<b>28 559</b>

Sumber : BPS Kabupaten Jember.

**Tabel 4.28. Banyaknya Penduduk Usia 10 Tahun Keatas yang Bekerja Selama Seminggu yang Lalu Menurut Kelompok Umur dan Status Pekerjaan Utama, Hasil Sensus Penduduk 2010**

Kelompok Umur	Status Pekerjaan Utama						Jumlah
	1	2	3	4	5	6	
(1)	(2)	(3)	(4)	(5)	(6)	(7)	(8)
1 10-14	9	-	-	28	7	11	55
2 15-19	112	22	16	451	88	85	774
3 20-24	437	71	94	1 240	303	177	2 322
4 25-29	915	135	170	1 746	429	205	3 600
5 30-34	1 219	174	191	1 590	452	246	3 872
6 35-39	1 465	297	241	1 622	554	263	4 442
7 40-44	1 374	307	194	1 567	479	256	4 177
8 45-49	1 346	325	145	1 559	397	216	3 988
9 50-54	1 178	344	128	1 326	400	190	3 566
10 55-59	929	254	93	855	275	163	2 569
11 60-64	704	238	61	587	267	91	1 948
12 65-69	373	158	21	355	168	57	1 132
13 70-74	251	101	11	210	113	21	707
14 75+	188	84	7	162	73	16	530
<b>Jumlah</b>	<b>10 500</b>	<b>2 510</b>	<b>1 372</b>	<b>13 298</b>	<b>4 005</b>	<b>1 997</b>	<b>33 682</b>

Sumber : BPS Kabupaten Jember

Catatan : 1= Berusaha Sendiri

2= Berusaha Dibantu Buruh Tidak Tetap atau Buruh Tidak Dibayar

3= Berusaha Dibantu Buruh Tetap atau Buruh Dibayar

4= Berusaha atau Karyawan atau Pegawai

5= Pekerja Bebas

6= Pekerja Keluarga atau Tidak Dibayar

**Tabel 4.29. Banyaknya Penduduk Usia 10 Tahun Keatas yang Bekerja Selama Seminggu yang Lalu Menurut Kelompok Umur dan Lapangan Usaha Utama, Hasil Sensus Penduduk 2010**

Kelompok Umur	Lapangan Usaha Utama									Jumlah
	1	2	3	4	5	6	7	8	9	
(1)	(2)	(3)	(4)	(5)	(6)	(7)	(8)	(9)	(10)	(11)
1 10-14	18	-	6	-	6	11	1	-	13	55
2 15-19	255	1	43	4	99	163	39	5	165	774
3 20-24	891	8	108	11	297	403	124	34	446	2 322
4 25-29	1 468	6	152	14	324	673	224	47	692	3 600
5 30-34	1 654	8	119	12	308	800	300	30	641	3 872
6 35-39	2 065	6	130	14	314	868	376	31	638	4 442
7 40-44	2 023	5	99	12	211	759	368	29	671	4 177
8 45-49	2 112	7	84	16	168	695	343	10	553	3 988
9 50-54	2 016	2	77	2	121	565	293	4	486	3 566
10 55-59	1 551	4	37	2	67	455	190	3	260	2 569
11 60-64	1 309	4	22	1	52	294	107	1	158	1 948
12 65-69	799	1	13	-	23	160	51	-	85	1 132
13 70-74	507	3	9	1	15	102	21	-	49	707
14 75+	397	-	8	-	3	54	14	1	53	530
<b>Jumlah</b>	<b>17 065</b>	<b>55</b>	<b>907</b>	<b>89</b>	<b>2 008</b>	<b>6 002</b>	<b>2 451</b>	<b>195</b>	<b>4 910</b>	<b>33 682</b>

Sumber : BPS Kabupaten Jember

Catatan : 1= Pertanian

2= Pertambangan dan Penggalan

3= Industri Pengolahan

4= Listrik dan Gas

5= Konstruksi Bangunan

6= Perdagangan dan Hotel

7= Transportasi dan Komunikasi

8= Keuangan dan Asuransi

9= Jasa

**Tabel : 4.30. Jumlah Rumah Tangga dan Penduduk Miskin Menurut Desa Tahun 2008 (Hasil PPLS'08)**

Desa	Rumah Tangga Miskin	Penduduk Miskin
(1)	(2)	(3)
1 Tanggul Kulon	1 091	3 205
2 Tanggul Wetan	1 285	2 589
3 Klatakan	504	1 303
4 Selodakon	809	2 351
5 Darungan	1 603	4 750
6 Manggisan	1 651	4 831
7 Patemon	1 184	3 550
8 Kramat sukoharjo	1 250	3 650
<b>Tahun 2008</b>	<b>9 377</b>	<b>26 229</b>

Sumber : BPS Kabupaten Jember.

**Tabel : 4.31. Banyaknya Rumah Tangga Menurut Desa dan Luas Lantai, Hasil Sensus Penduduk 2010**

Desa	Luas Lantai (m2)					Jumlah
	< 20	20-49	50-99	100-149	150+	
(1)	(2)	(3)	(4)	(5)	(6)	(7)
1 Tanggul Kulon	27	985	1 568	373	275	3 228
2 Tanggul Wetan	22	1 427	2 268	323	213	4 253
3 Klatakan	9	695	1 580	91	55	2 430
4 Selodakon	12	421	1 018	130	24	1 605
5 Darungan	26	1 506	1 965	113	28	3 638
6 Manggisan	19	1 123	1 279	201	151	2 773
7 Patemon	231	1 012	1 403	57	54	2 757
8 Kramat sukoharjo	1	919	764	38	14	1 736
<b>Tahun 2010</b>	<b>347</b>	<b>8 088</b>	<b>11 845</b>	<b>1 326</b>	<b>814</b>	<b>22 420</b>

Sumber : BPS Kabupaten Jember



**Tabel : 4.32. Banyaknya Rumah Tangga Menurut Desa dan Sumber Penerangan Utama, Hasil Sensus Penduduk 2010**

Desa	Sumber Penerangan Utama				
	PLN meteran	PLN tanpa meteran	Non PLN	Bukan listrik	Jumlah
(1)	(2)	(3)	(4)	(5)	(6)
1 Tanggul Kulon	3 015	207	-	6	3 228
2 Tanggul Wetan	2 954	1 293	-	6	4 253
3 Klatakan	2 336	89	-	5	2 430
4 Selodakon	570	1 019	-	16	1 605
5 Darungan	1 680	1 405	494	59	3 638
6 Manggisari	1 275	913	518	67	2 773
7 Patemon	1 293	1 458	-	6	2 757
8 Kramat sukoharjo	184	1 078	457	17	1 736
<b>Tahun 2010</b>	<b>13 307</b>	<b>7 462</b>	<b>1 469</b>	<b>182</b>	<b>22 420</b>

Sumber : BPS Kabupaten Jember .

**Tabel : 4.33. Banyaknya Rumah Tangga Menurut Desa dan Bahan Bakar Utama untuk Memasak, Hasil Sensus Penduduk 2010**

Desa	Bahan Bakar Utama untuk Memasak							Jumlah
	Listrik	Gas	Minyak tanah	Arang	Kayu	Lain-nya	Tidak pakai	
(1)	(2)	(3)	(4)	(5)	(6)	(7)	(8)	(9)
1 Tanggul Kulon	14	2 248	212	-	726	-	20	3 228
2 Tanggul Wetan	28	2 143	155	-	1 903	-	21	4 253
3 Klatakan	22	996	55	-	1 352	-	5	2 430
4 Selodakon	3	68	7	-	1 525	-	-	1 605
5 Darungan	16	277	7	-	3 336	-	2	3 638
6 Manggisan	5	498	59	-	2 205	-	6	2 773
7 Patemon	8	660	42	-	2 042	-	4	2 757
8 Kramat sukoharjo	16	196	9	-	1 509	-	5	1 736
<b>Tahun 2010</b>	<b>112</b>	<b>7 086</b>	<b>546</b>	<b>-</b>	<b>14 598</b>	<b>-</b>	<b>63</b>	<b>22 420</b>

Sumber : BPS Kabupaten Jember .

**Tabel : 4.34. Banyaknya Rumah Tangga Menurut Desa dan Sumber Air Minum, Hasil Sensus Penduduk 2010**

Desa	Sumber Air Minum					
	Air kemasan	Ledeng sampai rumah	Ledeng eceran	Pompa	Sumur terlindung	Sumur tidak terlindung
(1)	(2)	(3)	(4)	(5)	(6)	(7)
1 Tanggul Kulon	28	495	208	267	1 848	275
2 Tanggul Wetan	24	310	19	230	1 519	173
3 Klatakan	4	347	2	8	1 411	147
4 Selodakon	1	593	175	10	321	79
5 Darungan	2	1 725	245	8	197	22
6 Manggisian	7	1 118	66	119	274	10
7 Patemon	114	635	65	87	480	66
8 Kramat sukoharjo	-	572	98	-	11	-
<b>Tahun 2010</b>	<b>180</b>	<b>5 795</b>	<b>878</b>	<b>729</b>	<b>6 061</b>	<b>772</b>

Sumber : BPS Kabupaten Jember

**Lanjutan Tabel 4.34**

Desa	Sumber Air Minum					
	Mata air terlindung	Mata air tidak terlindung	Air sungai	Air hujan	Lainnya	Jumlah
(1)	(8)	(9)	(10)	(11)	(12)	(13)
1 Tanggul Kulon	70	14	-	-	23	3 228
2 Tanggul Wetan	1 763	209	-	-	6	4 253
3 Klatakan	440	11	-	-	60	2 430
4 Selodakon	190	232	-	-	4	1 605
5 Darungan	1 268	170	-	-	1	3 638
6 Manggisan	1 130	44	-	-	5	2 773
7 Patemon	1 106	188	-	-	13	2 757
8 Kramat sukoharjo	1 030	23	-	-	1	1 736
<b>Tahun 2010</b>	<b>6 997</b>	<b>891</b>	<b>-</b>	<b>-</b>	<b>113</b>	<b>22 420</b>

*Sumber : BPS Kabupaten Jember .*

**Tabel : 4.35. Banyaknya Rumah Tangga Menurut Desa dan Fasilitas Tempat Buang Air Besar Hasil Sensus Penduduk 2010**

Desa	Fasilitas Tempat Buang Air Besar				
	Sendiri	Bersama	Umum	Tidak Ada	Jumlah
(1)	(2)	(3)	(4)	(5)	(6)
1 Tanggul Kulon	2 558	90	118	462	3 228
2 Tanggul Wetan	2 744	120	45	1 344	4 253
3 Klatakan	1 103	15	35	1 277	2 430
4 Selodakon	223	30	5	1 347	1 605
5 Darungan	678	42	196	2 722	3 638
6 Manggisan	1 003	42	72	1 656	2 773
7 Patemon	1 272	30	11	1 444	2 757
8 Kramat sukoharjo	387	9	125	1 215	1 736
<b>Tahun 2010</b>	<b>9 968</b>	<b>378</b>	<b>607</b>	<b>11 467</b>	<b>22 420</b>

*Sumber : BPS Kabupaten Jember*

# BAB. 5

# PERTANIAN



**Tabel : 5.1. Luas Tanam, Panen dan Produksi Tanaman Padi Menurut Desa Tahun 2016**

Desa	Luas Tanam (Ha.)	Luas Panen (Ha.)	Produksi (Ton)
(1)	(2)	(3)	(4)
1 Tanggul Kulon	466	466	2 889
2 Tanggul Wetan	1 370	1 370	8 494
3 Klatakan	1 822	1 822	11 296
4 Selodakon	619	619	3 838
5 Darungan	2 135	2 135	13 237
6 Manggisan	1 059	1 059	6 566
7 Patemon	913	913	5 661
8 Kramat sukoharjo	812	812	5 034
<b>Tahun 2016</b>	<b>9 196</b>	<b>9 196</b>	<b>57 015</b>
<b>Tahun 2015</b>	<b>9 147</b>	<b>9 147</b>	<b>57 627</b>

Sumber : Unit Pelaksana Teknis Dinas (UPTD) Kecamatan Tanggul.

**Tabel : 5.2. Luas Tanam, Panen, dan Produksi Tanaman Jagung Menurut Desa Tahun 2016**

Desa	Luas Tanam (Ha.)	Luas Panen (Ha.)	Produksi (Ton)
(1)	(2)	(3)	(4)
1 Tanggul Kulon	19	19	125
2 Tanggul Wetan	122	122	805
3 Klatakan	62	62	409
4 Selodakon	303	303	1 999
5 Darungan	373	373	2 462
6 Manggisan	157	157	1 036
7 Patemon	62	62	409
8 Kramat sukoharjo	91	91	601
<b>Tahun 2016</b>	<b>1 189</b>	<b>1 189</b>	<b>7 846</b>
<b>Tahun 2015</b>	<b>1 287</b>	<b>1 287</b>	<b>8 367</b>

Sumber : Unit Pelaksana Teknis Dinas (UPTD) Kecamatan Tanggul.



**Tabel : 5.3. Luas Tanam, Panen, dan Produksi Tanaman Kedelai Menurut Desa Tahun 2016**

Desa	Luas Tanam (Ha.)	Luas Panen (Ha.)	Produksi (Ton)
(1)	(2)	(3)	(4)
1 Tanggul Kulon	2	2	4
2 Tanggul Wetan	-	-	-
3 Klatakan	600	600	1 080
4 Selodakon	-	-	-
5 Darungan	-	-	-
6 Manggisan	-	-	-
7 Patemon	-	-	-
8 Kramat sukoharjo	-	-	-
<b>Tahun 2016</b>	<b>602</b>	<b>602</b>	<b>1 084</b>
<b>Tahun 2015</b>	<b>402</b>	<b>402</b>	<b>767</b>

Sumber : Unit Pelaksana Teknis Dinas (UPTD) Kecamatan Tanggul.

**Tabel : 5.4. Luas Tanam, Panen, dan Produksi Tanaman Kacang Tanah Menurut Desa Tahun 2016**

Desa	Luas Tanam (Ha.)	Luas Panen (Ha.)	Produksi (Ton)
(1)	(2)	(3)	(4)
1 Tanggul Kulon	-	-	-
2 Tanggul Wetan	7	7	13
3 Klatakan	21	21	40
4 Selodakon	361	361	686
5 Darungan	142	142	270
6 Manggisan	22	22	42
7 Patemon	17	17	33
8 Kramat sukoharjo	17	17	33
<b>Tahun 2016</b>	<b>587</b>	<b>587</b>	<b>1 117</b>
<b>Tahun 2015</b>	<b>488</b>	<b>488</b>	<b>878</b>

Sumber : Unit Pelaksana Teknis Dinas (UPTD) Kecamatan Tanggul.

**Tabel : 5.5. Luas Tanam, Panen, dan Produksi Tanaman Ubi Kayu Menurut Desa Tahun 2016**

Desa	Luas Tanam (Ha.)	Luas Panen (Ha.)	Produksi (Ton)
(1)	(2)	(3)	(4)
1 Tanggul Kulon	-	-	-
2 Tanggul Wetan	-	-	-
3 Klatakan	-	-	-
4 Selodakon	13	13	273
5 Darungan	4	4	84
6 Manggisan	5	5	105
7 Patemon	5	5	105
8 Kramat sukoharjo	10	10	189
<b>Tahun 2016</b>	<b>37</b>	<b>37</b>	<b>777</b>
<b>Tahun 2015</b>	<b>36</b>	<b>36</b>	<b>756</b>

Sumber : Unit Pelaksana Teknis Dinas (UPTD) Kecamatan Tanggul.

**Tabel : 5.6. Produksi Sayur-sayuran Menurut Desa dan Jenis Sayuran Tahun 2016**

Desa	Sayur-sayuran (Kw.)			
	Sawi	Kacang Panjang	Cabe	Terong
(1)	(2)	(3)	(4)	(5)
1 Tanggul Kulon	-	-	36	25
2 Tanggul Wetan	-	-	47	38
3 Klatakan	-	86	58	41
4 Selodakon	-	75	55	39
5 Darungan	-	89	49	45
6 Manggisan	-	95	52	49
7 Patemon	45	82	44	38
8 Kramat sukoharjo	20	94	40	33
<b>Tahun 2016</b>	<b>65</b>	<b>521</b>	<b>381</b>	<b>308</b>
<b>Tahun 2015</b>	<b>75</b>	<b>466</b>	<b>390</b>	<b>288</b>

Sumber : Unit Pelaksana Teknis Dinas (UPTD)390 Kecamatan Tanggul.

**Tabel : 5.7 Jumlah Ternak Besar Menurut Desa dan Jenis Ternak Tahun 2016 (ekor)**

Desa	Sapi	Kuda
(1)	(2)	(3)
1 Tanggul Kulon	208	2
2 Tanggul Wetan	271	-
3 Klatakan	792	7
4 Selodakon	402	-
5 Darungan	607	-
6 Manggisan	480	3
7 Patemon	2 341	16
8 Kramat sukoharjo	507	-
<b>Tahun 2016</b>	<b>5 608</b>	<b>19</b>
<b>Tahun 2015</b>	<b>5 608</b>	<b>19</b>

Sumber : Unit Pelaksana Teknis Dinas (UPTD) Kecamatan Tanggul.

**Tabel : 5.8. Jumlah Ternak Kecil Menurut Desa dan Jenis Ternak Tahun 2016 (ekor)**

Desa	Kambing
(1)	(2)
1 Tanggul Kulon	129
2 Tanggul Wetan	146
3 Klatakan	337
4 Selodakon	102
5 Darungan	330
6 Manggisan	555
7 Patemon	141
8 Kramat sukoharjo	430
<b>Tahun 2016</b>	<b>2 170</b>
<b>Tahun 2015</b>	<b>2 170</b>

*Sumber : Unit Pelaksana Teknis Dinas (UPTD) Kecamatan Tanggul.*


**Tabel : 5.9 Produksi Buah-buahan Menurut Desa dan Jenis Buah-buahan Tahun 2016**

Desa	Produksi Buah-buahan (Kw)				
	Rambutan	Durian	Mangga	Manggis	Pisang
(1)	(2)	(3)	(4)	(5)	(6)
1 Tanggul Kulon	6 120	510	985	512	213
2 Tanggul Wetan	6 189	630	1 313	1 359	259
3 Klatakan	5 190	670	1 401	516	316
4 Selodakon	6 215	689	1 251	918	365
5 Darungan	6 321	710	1 213	1 415	291
6 Manggisan	7 112	526	1 452	5 162	225
7 Patemon	5 213	625	981	415	253
8 Kramat sukoharjo	7 154	680	1 910	581	155
<b>Tahun 2016</b>	<b>49 514</b>	<b>5 040</b>	<b>10 506</b>	<b>10 878</b>	<b>2 077</b>
<b>Tahun 2015</b>	<b>76 323</b>	<b>5 032</b>	<b>13 133</b>	<b>10 532</b>	<b>1 638</b>

Sumber : Unit Pelaksana Teknis Dinas (UPTD) Kecamatan Tanggul

# BAB. 6

# INDUSTRI





**Tabel : 6.1 Banyaknya Usaha Menurut Kelurahan dan Jenis Tahun 2016.**

Desa	Kategori Usaha		
	Besar	Menengah	Kecil
(1)	(2)	(3)	(4)
1 Tanggul Kulon	-	1	12
2 Tanggul Wetan	1	-	19
3 Klatakan	3	-	9
4 Selodakon	-	-	74
5 Darungan	1	-	36
6 Manggisari	2	1	28
7 Patemon	1	1	26
8 Kramat sukoharjo	1	-	26
<b>Tahun 2016</b>	<b>10</b>	<b>3</b>	<b>230</b>
<b>Tahun 2015</b>	<b>10</b>	<b>3</b>	<b>230</b>

Sumber : Kantor Kecamatan Tanggul.

# BAB. 7 TRANSPORATASI DAN KOMUNIKASI

A white twin-engine turboprop aircraft, likely a Dornier 328, is parked on a tarmac. The aircraft has the registration number PK-VVS visible on its side. The background shows a clear sky and some airport infrastructure.

**Tabel : 7.1. Banyaknya Kendaraan Bermotor Menurut Desa dan Jenis Kendaraan Tahun 2016**

Desa	Truk	Pick up	Station	Sedan	Sepeda Motor
(1)	(3)	(4)	(5)	(6)	(7)
1 Tanggul Kulon	24	12	15	8	298
2 Tanggul Wetan	23	10	12	9	247
3 Klatakan	8	6	5	-	223
4 Selodakon	2	3	2	-	148
5 Darungan	6	5	4	1	463
6 Manggisan	13	11	3	1	258
7 Patemon	10	8	5	-	132
8 Kramat sukoharjo	3	3	-	-	103
<b>Tahun 2016</b>	<b>89</b>	<b>58</b>	<b>46</b>	<b>19</b>	<b>1 873</b>
<b>Tahun 2015</b>	<b>89</b>	<b>58</b>	<b>46</b>	<b>19</b>	<b>1 873</b>

*Sumber : Kantor Kecamatan Tanggul.*

**Tabel : 7.2. Banyaknya Kendaraan Tidak Bermotor Menurut Desa dan Jenis Kendaraan, Tahun 2016**

Desa	Becak	Delman	Cikar	Sepeda Ontel
(1)	(2)	(3)	(4)	(5)
1 Tanggul Kulon	163	2	-	715
2 Tanggul Wetan	168	2	-	137
3 Klatakan	23	-	-	1 098
4 Selodakon	6	-	-	149
5 Darungan	9	-	-	81
6 Manggisari	78	-	-	198
7 Patemon	68	3	-	1 819
8 Kramat sukoharjo	-	-	-	92
<b>Tahun 2016</b>	<b>515</b>	<b>7</b>	<b>-</b>	<b>4 289</b>
<b>Tahun 2015</b>	<b>515</b>	<b>7</b>	<b>-</b>	<b>4 289</b>

*Sumber : Kantor Kecamatan Tanggul.*

**Tabel:7.3. Banyaknya Rumah Tangga yang Menguasai Telepon Menurut Desa dan Jenis Telepon, Hasil Sensus Penduduk 2010.**

Kelurahan	Kabel	Seluler	Kabel dan Seluler	Tidak Punya	Jumlah
(1)	(2)	(3)	(4)	(5)	(6)
1 Tanggul Kulon	40	1 922	504	762	3 228
2 Tanggul Wetan	41	2 670	235	1 307	4 253
3 Klatakan	4	1 668	31	727	2 430
4 Selodakon	3	678	4	920	1 605
5 Darungan	2	1 678	22	1 936	3 638
6 Manggisari	12	1 625	33	1 103	2 773
7 Patemon	16	1 717	48	976	2 757
8 Kramat sukoharjo	1	1 131	5	599	1 736
<b>Tahun 2010</b>	<b>119</b>	<b>13 089</b>	<b>882</b>	<b>8 330</b>	<b>22 420</b>

Sumber : BPS Kabupaten Jember

**Tabel: 7.4. Banyaknya Rumah Tangga yang Menguasai Telepon Menurut Desa dan Jenis Telepon, Hasil Sensus Penduduk 2010**

Kelurahan	Kabel	Seluler	Kabel dan Seluler	Tidak Punya	Jumlah
(1)	(2)	(3)	(4)	(5)	(6)
1 Tanggul Kulon	40	1 922	504	762	3 228
2 Tanggul Wetan	41	2 670	235	1 307	4 253
3 Klatakan	4	1 668	31	727	2 430
4 Selodakon	3	678	4	920	1 605
5 Darungan	2	1 678	22	1 936	3 638
6 Manggisan	12	1 625	33	1 103	2 773
7 Patemon	16	1 717	48	976	2 757
8 Kramat sukoharjo	1	1 131	5	599	1 736
<b>Tahun 2010</b>	<b>119</b>	<b>13 089</b>	<b>882</b>	<b>8 330</b>	<b>22 420</b>

Sumber : BPS Kabupaten Jember

# BAB. 8

# KEUANGAN



**Tabel : 8.1. Target dan Realisasi Penerimaan Pajak Bumi dan Bangunan Menurut Desa Tahun 2015 (Rp)**

Desa	Target	Realisasi	Persentase (%)
(1)	(2)	(3)	(4)
1 Tanggul Kulon	168 494 312	168 494 312	100,00
2 Tanggul Wetan	273 808 205	273 808 205	100,00
3 Klatakan	211 940 312	211 940 312	100,00
4 Selodakon	74 895 160	74 895 160	100,00
5 Darungan	139 499 033	139 499 033	100,00
6 Manggisan	90 949 905	90 949 905	100,00
7 Patemon	95 172 236	95 172 236	100,00
8 Kramat sukoharjo	56 972 355	56 972 355	100,00
<b>Tahun 2015</b>	<b>1 111 731 518</b>	<b>1 111 731 518</b>	<b>100,00</b>

Sumber : Dinas Pendapatan Daerah (Dispenda) Kecamatan Tanggul.



**Tabel : 8.2. Realisasi Penerimaan Pajak Bumi dan Bangunan Menurut Desa dan Sektor Tahun 2015 (Rp. 000)**

Desa	Pede- saan	Perko- taan	Kehu- tan	Perke- bunan	Pertam- bangan
(1)	(2)	(3)	(4)	(5)	(6)
1 Tanggul Kulon	168 494	-	-	-	-
2 Tanggul Wetan	273 808	-	-	-	-
3 Klatakan	211 940	-	-	-	-
4 Selodakon	74 895	-	-	-	-
5 Darungan	139 499	-	-	-	-
6 Manggisan	90 949	-	-	-	-
7 Patemon	95 172	-	-	-	-
8 Kramat sukoharjo	56 972	-	-	-	-
<b>Tahun 2015</b>	<b>1 111 731</b>	-	-	-	-

Sumber : Dinas Pendapatan Daerah (Dispenda) Kecamatan Tanggul.

**Tabel : 8.3. Rencana dan Realisasi Anggaran Pendapatan Menurut Desa Tahun 2015 ( Rp. )**

Desa	Anggaran	Realisasi
(1)	(2)	(3)
1 Tanggul Kulon	168 494	168 494
2 Tanggul Wetan	273 808	273 808
3 Klatakan	211 940	211 940
4 Selodakon	74 895	74 895
5 Darungan	139 499	139 499
6 Manggisan	90 949	90 949
7 Patemon	95 172	95 172
8 Kramat sukoharjo	56 972	56 972
<b>Tahun 2015</b>	<b>1 111 731</b>	<b>1 111 731</b>

Sumber : Dinas Pendapatan Daerah (Dispenda) Kecamatan Tanggul.

**Tabel : 8.4 Rencana dan Realisasi Anggaran Belanja Menurut Desa Tahun 2015 ( Rp. )**

Desa	Kas Kelurahan	Swadaya Masyarakat
(1)	(2)	(3)
1 Tanggul Kulon	168 494	168 494
2 Tanggul Wetan	273 808	273 808
3 Klatakan	211 940	211 940
4 Selodakon	74 895	74 895
5 Darungan	139 499	139 499
6 Manggisan	90 949	90 949
7 Patemon	95 172	95 172
8 Kramat sukoharjo	56 972	56 972
<b>Tahun 2015</b>	<b>1 111 731</b>	<b>1 111 731</b>

Sumber : Dinas Pendapatan Daerah (Dispenda) Kec. Tanggul

# DATA

**Mencerdaskan Bangsa  
----*Enlighten the Nation*----**

<https://jemberkab.bps.go.id>



**BADAN PUSAT STATISTIK  
KABUPATEN JEMBER**

***BPS-Statistics of Jember Regency***

Jln. Cendrawasih No. 20 Jember 68116 Jawa Timur, Indonesia  
Telp. 0331-487642, Fax. 0331-427533, Email : [bps3509@bps.go.id](mailto:bps3509@bps.go.id)  
Homepage : <http://jemberkab.bps.go.id>