

KECAMATAN SAJAD DALAM ANGKA 2016



**KECAMATAN SAJAD
DALAM ANGKA
2016**

<https://sambaskab.bps.go.id>

**KOORDINATOR STATISTIK KECAMATAN SAJAD
BADAN PUSAT STATISTIK KABUPATEN SAMBAS**

KECAMATAN SAJAD DALAM ANGKA 2016

Katalog BPS : 1102001.6101.043

Ukuran Buku : 17 cm x 21,59 cm

Jumlah Halaman : xiii + 62 Halaman

**Naskah :
KSK Kecamatan Sajad BPS Kabupaten Sambas**

**Penyunting :
Neraca Wilayah Analisis Statistik**

**Gambar :
Seksi Integrasi, Pengolahan dan Diseminasi**

**Diterbitkan oleh :
Badan Pusat Statistik Kabupaten Sambas**

Boleh dikutip dengan menyebutkan sumbernya

PEMERINTAH KABUPATEN SAMBAS
KECAMATAN SAJAD

KATA SAMBUTAN

Terbitnya Publikasi Kecamatan Sajad Dalam Angka Tahun 2016 patut kita sambut gembira, karena dalam publikasi ini disajikan berbagai data/informasi yang memberikan gambaran mengenai hasil-hasil pelaksanaan pembangunan di berbagai sektor.

Diharapkan data tersebut dapat dimanfaatkan seoptimal mungkin baik oleh pihak pemerintah maupun swasta terutama sebagai dasar perencanaan pembangunan yang akan datang

Kami berharap kiranya Koordinator Statistik Kecamatan Sajad dapat meneruskan penerbitan publikasi ini secara berkesinambungan dan kepada berbagai pihak agar tetap membantu memberikan data/informasi demi perbaikan publikasi di masa yang akan datang.

Sajad, Juli 2016
Camat Sajad

Drs. Bachtiar, MH.

KATA PENGANTAR

Kecamatan Sajad Dalam Angka 2016 merupakan publikasi lanjutan dari publikasi yang telah kami terbitkan sebelumnya.

Penerbitan publikasi ini semata-mata untuk memberikan suatu gambaran tentang keadaan geografi, penduduk serta keadaan sosial dan ekonomi di daerah ini.

Data yang disajikan dalam publikasi ini tidak jauh berbeda dengan penerbitan sebelumnya, dan secara umum memuat data primer hasil survei BPS serta data sekunder yang dihimpun dari dinas/instansi baik ditingkat kecamatan maupun kabupaten.

Untuk penerbitan selanjutnya kami tetap mengharapkan adanya saran dari berbagai pihak. Selanjutnya kami mengucapkan terima kasih kepada Camat dan jajarannya di wilayah Kecamatan Sajad serta Bappeda Kabupaten Sambas dan Badan Pusat Statistik Kabupaten Sambas yang telah membantu terbitnya publikasi ini.

Semoga publikasi ini bermanfaat bagi kita semua.

Sajad, Juli 2016
Koordinator Statistik
Kecamatan Sajad,

Supardi, S.Mn

DAFTAR ISI

Kata Sambutan	iii	
Kata Pengantar	v	
Daftar Isi	vii	
Daftar Tabel	ix	
Daftar Grafik	xiii	
BAB 1	Geografi	1
BAB 2	Pemerintahan	9
BAB 3	Penduduk dan Angkatan Kerja	19
BAB 4	Sosial	29
BAB 5	Pertanian	49
BAB 6	Industri dan Perdagangan	57

Daftar Tabel

	Hal
Bab 1. Geografi	
1.1. Batas Administrasi Kecamatan Sajad	5
1.2. Luas Wilayah Kecamatan Sajad	6
1.3. Luas Penggunaan Lahan di Kecamatan Sajad 2015	7
Bab 2. Pemerintahan	
2.1. Nama-Nama Camat yang Pernah/Masih Menjabat di Kecamatan Sajad	13
2.2. Nama-Nama Kepala Desa yang Masih Menjabat di Kecamatan Sajad, 2015	13
2.3. Banyaknya Desa Menurut Kriteria Desa di Kecamatan Sajad, 2015	14
2.4. Banyaknya Desa Menurut Tipe LKMD di Kecamatan Sajad, 2015	15
2.5. Banyaknya Rukun Warga, Rukun Tetangga dan Kepala Rumah Tangga di Kecamatan Sajad, 2015	16
2.6. Banyaknya Dusun di Kecamatan Sajad, 2015	17
Bab 3. Penduduk dan Angkatan Kerja	
3.1. Penduduk Kecamatan Sajad Menurut Jenis Kelamin, 2015	23
3.2. Penduduk Kecamatan Sajad Menurut Jenis Kelamin dan Sex Ratio, 2015	24
3.3. Banyaknya Anggota Per Rumah Tangga di Kecamatan Sajad, 2015	25
3.4. Kepadatan Penduduk Kecamatan Sajad, 2015	26
3.5. Penduduk Kecamatan Sajad Menurut Golongan Umur dan Jenis Kelamin, 2015	27
3.6. Penduduk Berumur 10 Tahun Ke Atas Menurut Golongan Umur dan Jenis Kelamin di Kecamatan Sajad, 2015	28

Bab 4. Sosial

4.1.1.	Banyaknya Sekolah Menurut Tingkat Pendidikan, 2015	33
4.1.2.	Banyaknya Sekolah Dasar (SD), Guru dan Murid di Kecamatan Sajad, 2015	34
4.1.3.	Banyaknya Sekolah Lanjutan Tingkat Pertama (SLTP), Guru dan Murid di Kecamatan Sajad, 2015	35
4.1.4.	Banyaknya Sekolah Lanjutan Tingkat Atas (SLTA), Guru dan Murid di Kecamatan Sajad, 2015	36
4.2.1.	Banyaknya Fasilitas Kesehatan di Kecamatan Sajad, 2015	37
4.2.2.	Banyaknya Puskesmas Menurut Jenisnya di Kecamatan Sajad, 2015	38
4.2.3.	Banyaknya Tenaga Kesehatan di Kecamatan Sajad, 2015	39
4.2.4.	Banyaknya Tenaga Dokter Menurut Jenisnya di Kecamatan Sajad, 2015	40
4.2.5.	Perbandingan Peserta KB Aktif Terhadap Pasangan Usia Subur di Kecamatan Sajad, 2015	41
4.2.6.	Realisasi Pencapaian Akseptor KB Baru dan KB Aktif Menurut Alat yang Digunakan di Kecamatan Sajad, 2015	42
4.2.7.	Banyaknya Sarana Pelayanan KB Nasional di Kecamatan Sajad, 2015	43
4.2.8.	Banyaknya Keluarga Sejahtera di Kecamatan Sajad, 2015	44
4.3.1.	Banyaknya Rumah Ibadah Menurut Jenis Agama di Kecamatan Sajad, 2015	45
4.3.2.	Banyaknya Nikah, Talak, Cerai dan Rujuk di Kecamatan Sajad, 2015	46
4.3.3.	Banyaknya Penerima/Penyalur Zakat Fitrah di Kecamatan Sajad, 2014	47

Bab 5. Pertanian

5.1.	Luas Panen Padi Sawah dan Padi Ladang Di Kecamatan Sajad, 2015	53
5.2.	Luas Area Tanaman dan Produksi Perkebunan Menurut Jenisnya, 2014	54
5.3.	Populasi Ternak Menurut Jenis Ternak di Kecamatan Sajad, 2015	55
5.4.	Pemotongan Ternak Menurut Jenis Ternak di Kecamatan Sajad, 2015	56

Bab 6. Industri dan Perdagangan

6.1.	Jenis Industri Kecil (Kerajinan Rumahtangga) di Kecamatan Sajad, 2015	61
6.2.	Banyaknya Sarana Perekonomian di Kecamatan Sajad, 2015	62

<https://sambaskab.bps.go.id>

Daftar Grafik

	Hal
Grafik 1. Persentase Luas Wilayah Kecamatan Sajad	4
Grafik 2. Banyaknya Dusun, RW dan RT di Kecamatan Sajad, 2015	12
Grafik 3. Penduduk Kecamatan Sajad Menurut Jenis Kelamin, 2015	22
Grafik 4. Perbandingan Peserta KB Aktif Terhadap Pasangan Usia Subur di Kecamatan Sajad Tahun 2015	32
Grafik 5. Luas Panen Padi di Kecamatan Sajad Tahun 2015	52
Grafik 6. Banyaknya Pedagang Eceran di Kecamatan Sajad, 2015	60

1

Geografi

<https://samudrakab.bps.go.id>

Kecamatan Sajad merupakan salah satu kecamatan hasil pemekaran dari Kecamatan Sambas. Luas wilayah Kecamatan Sajad adalah 94,94 km² atau sekitar 1,48 persen dari luas wilayah Kabupaten Sambas.

Pada tahun 2014, Kecamatan Sajad terdiri dari 4 desa. Desa terluas adalah Desa Beringin dengan luas 40,03 km² atau 42,16 persen dari luas wilayah kecamatan Sajad sedangkan yang terkecil adalah Desa Jirak dengan luas sebesar 9,00 km² atau 9,48 persen dari luas wilayah Kecamatan Sajad

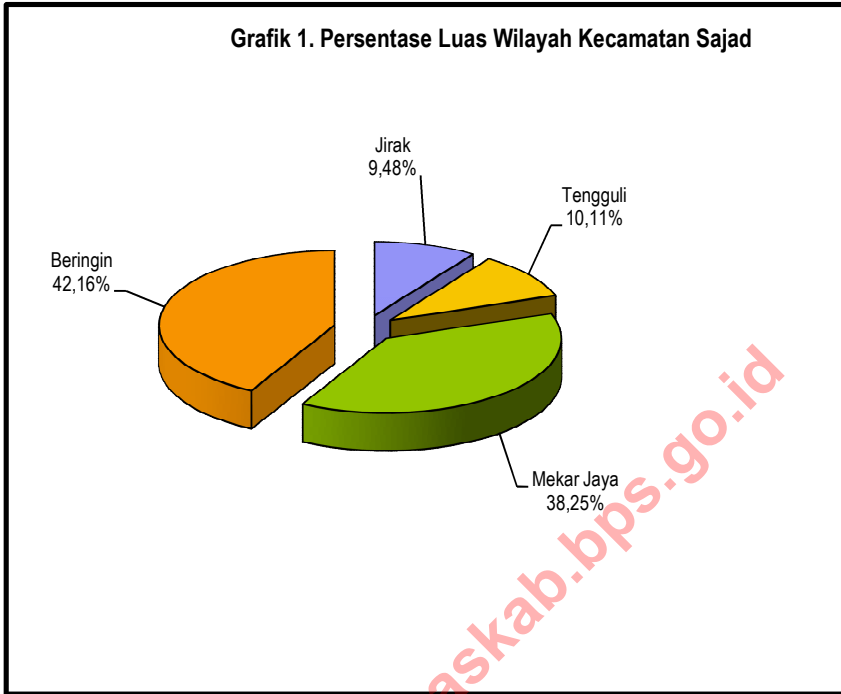
Secara administratif, batas wilayah Kecamatan Sajad adalah:

- Utara : Kecamatan Sejangkung
- Selatan : Kecamatan Subah
- Barat : Kecamatan Sambas
- Timur : Kecamatan Subah

Sebagian besar dari luas tanah kecamatan Sajad adalah hutan negara (46,44%), tegal/kebun (17,43%), lahan sawah (15,31%) dan hutan rakyat (13,41%).

<https://sambaskab.bps.go.id>

Grafik 1. Persentase Luas Wilayah Kecamatan Sajad



<https://sambaskab.bps.go.id>

TABEL : 1.1.
BATAS ADMINISTRASI KECAMATAN SAJAD

Letak administratif [1]	Berbatasan Dengan [2]
Sebelah Utara	Kecamatan Sejangkung
Sebelah Selatan	Kecamatan Subah
Sebelah Timur	Kecamatan Subah
Sebelah Barat	Kecamatan Sambas

Sumber : BPN Kabupaten Sambas

TABEL : 1.2.
LUAS WILAYAH KECAMATAN SAJAD

No.	Desa/Kelurahan	Luas (km ²)	Persentase terhadap luas Kecamatan (%)
[1]	[2]	[3]	[4]
1.	Jirak	9,00	9,48
2.	Tengguli	9,60	10,11
3.	Mekar Jaya	36,31	38,25
4.	Beringin	40,03	42,16
Kecamatan Sajad		94,94	100,00

Sumber : BPN Kabupaten Sambas

TABEL: 1.3.
LUAS PENGGUNAAN LAHAN MENURUT JENISNYA
DI KECAMATAN SAJAD
2015

No.	Jenis Lahan	Luas (Ha)
[1]	[2]	[3]
A.	Lahan Pertanian Sawah	1.454
	Irigasi	-
	Tadah Hujan	1.057
	Pasang Surut	313
	Rawa Lebak	84
B.	Lahan Pertanian Bukan Sawah	7.797
	Tegal/Kebun	1.655
	Ladang/Huma	181
	Perkebunan	-
	Hutan Rakyat	1.273
	Padang Rumput	-
	Hutan Negara	1.409
	Sementara Tidak Diusahakan	388
	Lainnya	2.891
C.	Lahan Bukan Pertanian	243
	Jumlah	9.494

Sumber : Badan Pusat Statistik Kabupaten Sambas

2

Pemerintahan

<https://sambasweb.bps.go.id>

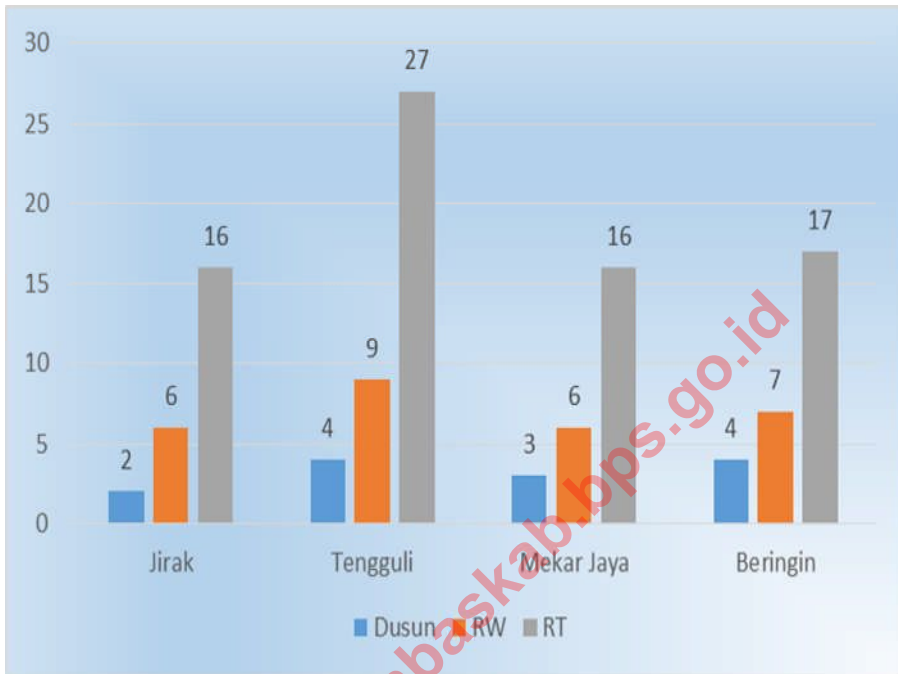
Struktur/Perangkat Organisasi
Pemerintahan Kecamatan Sajad
merupakan struktur organisasi
Kecamatan pada umumnya yaitu terdiri
dari Camat, Sekwilcam, Kasie
Pemerintahan, Kasie Pelayanan Umum,
dan Kasie Pembangunan.

Sejak tahun 2015 sampai sekarang,
Kecamatan Sajad dipimpin oleh Bapak
Drs. Bahtiar, MH.

Kecamatan Sajad terdiri dari 4
(empat) desa, 13 (tiga belas) dusun, 28
(dua puluh delapan) Rukun Warga (RW)
dan 76 (tujuh puluh enam) Rukun
Tetangga (RT).

<https://sambaskab.bps.go.id>

Grafik 2. Banyaknya Dusun, RW dan RT di Kecamatan Sajad Tahun 2015



**TABEL 2.1.
NAMA-NAMA CAMAT YANG PERNAH/MASIH MENJABAT
DI KECAMATAN SAJAD**

No.	Nama-nama Camat	Periode
[1]	[2]	[3]
1.	Bambang Sutrisno, S.Sos	2005 - 2007
2.	Muzanni, S.Sos, MAP	2007 - 2010
3.	Edi Supriadi, S.Sos, AP, MM	2010 - 2014
4.	Drs. Bahtiar, MH.	2014 - Sekarang

Sumber: Kantor Camat Sajad

**TABEL : 2.2.
NAMA-NAMA KEPALA DESA YANG MASIH MENJABAT
DI KECAMATAN SAJAD
2015**

No.	Desa	Nama Kepala Desa
[1]	[2]	[3]
1.	Jirak	Jusmani Kodir
2.	Tengguli	Libanin A. Somad
3.	Mekar Jaya	Dare Suhairin
4.	Beringin	Candra

Sumber : Kantor Camat Sajad

TABEL : 2.3.
BANYAKNYA DESA MENURUT KRITERIA DESA
DI KECAMATAN SAJAD
2015

No.	Desa	Kriteria Desa		
		Swadaya	Swakarsa	Swasembada
[1]	[2]	[3]	[4]	[5]
1.	Jirak	-	-	√
2.	Tengguli	-	-	√
3.	Mekar Jaya	-	-	√
4.	Beringin	-	-	√
Jumlah		-	-	4

Sumber : Kantor Camat Sajad

TABEL : 2.4.
BANYAKNYA DESA MENURUT TIPE LKMD
DI KECAMATAN SAJAD
2015

No.	Desa	Type LKMD			
		Persiapan	I	II	III
[1]	[2]	[3]	[4]	[5]	[6]
1.	Jirak	-	-	-	√
2.	Tengguli	-	-	-	√
3.	Mekar Jaya	-	-	-	√
4.	Beringin	-	-	-	√
Jumlah		-	-	-	4

Sumber : Kantor Camat Sajad

TABEL : 2.5.
BANYAKNYA DUSUN, RUKUN WARGA, RUKUN TETANGGA DAN KEPALA
KELUARGA DI KECAMATAN SAJAD
2015

No.	Desa	Dusun	Rukun Warga	Rukun Tetangga	Kepala Keluarga
[1]	[2]		[3]	[4]	[5]
1.	Jirak	2	6	16	571
2.	Tengguli	4	9	27	914
3.	Mekar Jaya	3	6	16	589
4.	Beringin	4	7	17	490
	2015	13	28	76	2.564
	2014	13	28	76	2.480
	2013	13	28	76	2.301
	2012	13	28	76	2.248

Sumber : Kantor Camat Sajad

TABEL : 2.6.
BANYAKNYA DUSUN DI KECAMATAN SAJAD
2015

No.	Desa	Dusun	Nama Dusun
[1]	[2]	[3]	[4]
1.	Jirak	2	1. Gelam 2. Limus 1. Sajad
2.	Tengguli	4	2. Sawang 3. Pemidingan 4. Pelok
3.	Mekar Jaya	3	1. Kuayan 2. Bantilan 3. Mensemat
4.	Beringin	4	1. Jambu 2. Segerunding 3. Sarang Burung 4. Salwa
Jumlah		13	

Sumber : Kantor Camat Sajad.

3

Kependudukan dan Angkatan Kerja

<https://sambakab.pns.go.id>

3.1. Penduduk

Berdasarkan angka hasil proyeksi, penduduk Kecamatan Sajad pada tahun 2015 berjumlah sekitar 10.301 jiwa dengan kepadatan penduduk sekitar 109 jiwa per km². Karena itu, persoalan mendesak bagi daerah adalah minimnya sumber daya manusia untuk mengelola pembangunan di daerah yang potensinya amat besar.

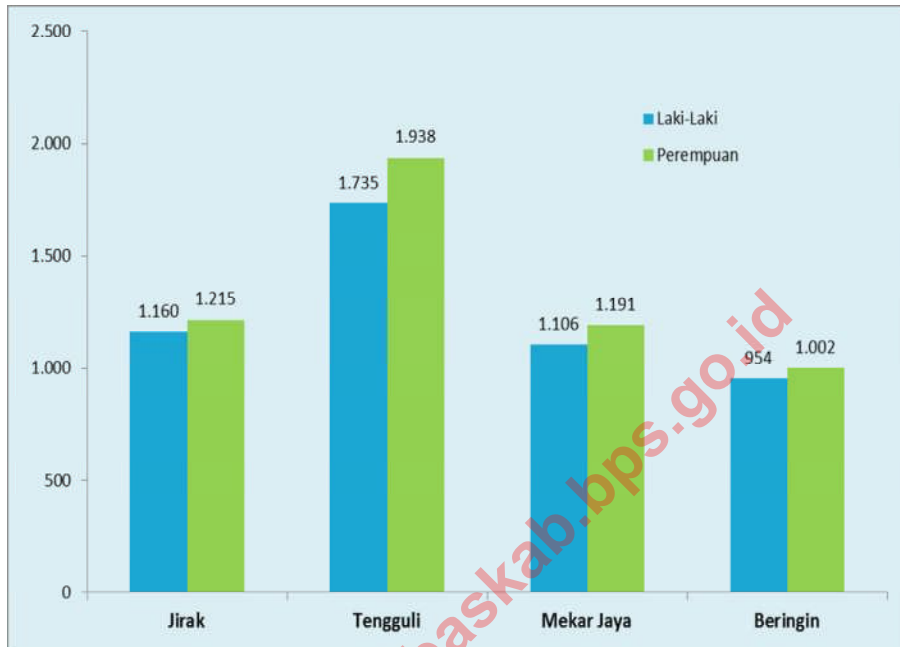
Penyebaran penduduk di Kecamatan Sajad tidak merata antar desa yang satu dengan desa lainnya. seperti pada desa Tengguli dengan luas hanya 9,60 km² atau sekitar 10,11% dari total luas wilayah Kecamatan Sajad merupakan desa dengan tingkat

kepadatan penduduk tertinggi yaitu 383 jiwa/km². namun sebaliknya, Desa Beringin adalah desa dengan luas terbesar untuk wilayah kecamatan Sajad sekitar 40,03 km² atau sekitar 42,16 % dari total wilayah Kecamatan Sajad hanya dihuni 49 jiwa/km².

3.2. Angkatan Kerja

Tenaga kerja adalah modal bagi geraknya roda pembangunan. Jumlah dan komposisi tenaga kerja akan terus mengalami perubahan seiring dengan berlangsungnya proses demografi. Pada tahun 2015, di Kecamatan Sajad terdapat 8.091 penduduk usia kerja atau 78,55 persen dari total penduduk.

Grafik 3. Penduduk Kecamatan Sajad Menurut Jenis Kelamin Tahun 2015



TABEL : 3.1.
PENDUDUK KECAMATAN SAJAD MENURUT JENIS KELAMIN
2015

No.	Desa	Laki-laki	Perempuan	Jumlah
[1]	[2]	[3]	[4]	[5]

1.	Jirak	1.160	1.215	2.375
2.	Tengguli	1.735	1.938	3.673
3.	Mekar Jaya	1.106	1.191	2.297
4.	Beringin	954	1.002	1.956
	2015	4.955	5.346	10.301
	2014	4.937	5.300	10.237
	2013	4.898	5.254	10.152
	2012	4.757	5.177	9.934

Sumber : Badan Pusat Statistik Kabupaten Sambas

**TABEL : 3.2.
PENDUDUK KECAMATAN SAJAD
MENURUT JENIS KELAMIN DAN SEX RATIO
2015**

No.	Desa	Laki-laki	Perempuan	Sex Ratio
[1]	[2]	[3]	[4]	[5]

1. Jirak	1.160	1.215	95,47
2. Tengguli	1.735	1.938	89,53
3. Mekar Jaya	1.106	1.191	92,86
4. Beringin	954	1.002	95,21

2015	4.955	5.346	92,69
2014	4.937	5.300	93,15
2013	4.898	5.254	10.152
2012	4.757	5.177	91,89

Sumber : Badan Pusat Statistik Kabupaten Sambas

TABEL : 3.3.
BANYAKNYA ANGGOTA PER RUMAH TANGGA
DI KECAMATAN SAJAD
2015

No.	Desa/Kelurahan	Luas Wilayah (Km ²)	Kepala Keluarga	Penduduk	Anggota per Keluarga
[1]	[2]	[3]	[4]	[5]	[6]
1.	Jirak	9,00	571	2.375	4
2.	Tengguli	9,60	914	3.673	4
3.	Mekar Jaya	36,31	589	2.297	4
4.	Beringin	40,03	490	1.956	4
	2015	94,94	2.564	10.301	4
	2014	94,94	2.480	10.237	4
	2013	94,94	2.301	10.152	4
	2012	94,94	2.248	9.934	4

Sumber : Badan Pusat Statistik Kabupaten Sambas

**TABEL : 3.4.
KEPADATAN PENDUDUK KECAMATAN SAJAD
2014**

No.	Desa	Luas Area	Penduduk	Kepadatan Penduduk
-----	------	-----------	----------	--------------------

		(KM ²)		Per Km2	Per Dusun
[1]	[2]	[3]	[4]	[5]	[6]
1.	Jirak	9,00	2.375	264	1.188
2.	Tengguli	9,60	3.673	383	918
3.	Mekar Jaya	36,31	2.297	63	766
4.	Beringin	40,03	1.956	49	489
	2015	94,94	10.301	109	792
	2014	94,94	10.237	108	787
	2013	94,94	10.152	107	781
	2012	94,94	9.934	105	764

Sumber : Badan Pusat Statistik Kabupaten Sambas

TABEL : 3.5.
PENDUDUK KECAMATAN SAJAD MENURUT GOLONGAN UMUR
DAN JENIS KELAMIN
2015

Golongan Umur			Laki-laki	Perempuan	Jumlah
[1]	[2]	[3]	[4]	[5]	[6]
0	-	4	618	583	1.201
5	-	9	510	499	1.009
10	-	14	495	535	1.030
15	-	19	444	380	824
20	-	24	267	212	479
25	-	29	300	350	650
30	-	34	391	459	850
35	-	39	368	468	836
40	-	44	316	312	628
45	-	49	289	346	635
50	-	54	293	314	607
55	-	59	251	275	526
60	-	64	137	174	311
65	-	69	110	179	289
70	-	74	96	121	217
75	+		70	139	209
2015			4.955	5.346	10.301
2014			4.937	5.300	10.237

Sumber : Badan Pusat Statistik Kabupaten Sambas.

TABEL : 3.6.
PENDUDUK BERUMUR 10 TAHUN KEATAS MENURUT GOLONGAN UMUR
DAN JENIS KELAMIN
DI KECAMATAN SAJAD
2015

BAB 3. PENDUDUK & ANGKATAN KERJA

Golongan Umur			Laki-laki	Perempuan	Jumlah
[1]	[2]	[3]	[4]	[5]	[6]
10	-	14	495	535	1.030
15	-	19	444	380	824
20	-	24	267	212	479
25	-	29	300	350	650
30	-	34	391	459	850
35	-	39	368	468	836
40	-	44	316	312	628
45	-	49	289	346	635
50	-	54	293	314	607
55	-	59	251	275	526
60	-	64	137	174	311
65	-	69	110	179	289
70	-	74	96	121	217
75	+		70	139	209
2015			3.827	4.264	8.091
2014			3.800	4.215	8.015

Sumber : Badan Pusat Statistik Kabupaten Sambas.

4

Sosial

<https://sambasph.bps.go.id>

4.1. Pendidikan

Keberhasilan proses pendidikan sangat tergantung oleh tersedianya sarana, dan prasarana serta tenaga pengajar yang memadai. Pada tahun 2015, jumlah prasarana SD yang tersedia sebanyak 8 sekolah, SMP sebanyak 2 sekolah dan SMA sebanyak 1 sekolah.

Di tingkat SD untuk tahun 2015 di Kecamatan Sajad, jumlah murid mengalami peningkatan dari 1.596 murid pada tahun 2014 menjadi 1.613 murid pada tahun 2015. Jumlah guru SD pada tahun 2015 sebanyak 82 orang. Hal ini berarti, rasio murid terhadap guru mencapai 19,67, ini berarti beban tiap guru mendidik rata-rata 19 s/d 20 murid.

Di tingkat SMP, jumlah murid mencapai 375 orang pada tahun 2015. Jumlah guru pada tahun 2015 sebanyak 23 orang, dengan rasio guru terhadap murid sebesar 16,30.

Pada tahun 2015 kecamatan Sajad telah memiliki 1 SMA dengan jumlah murid sebanyak 183 dan jumlah guru sebanyak 17 orang sehingga rasio murid terhadap guru sebesar 10,76.

4.2. Kesehatan

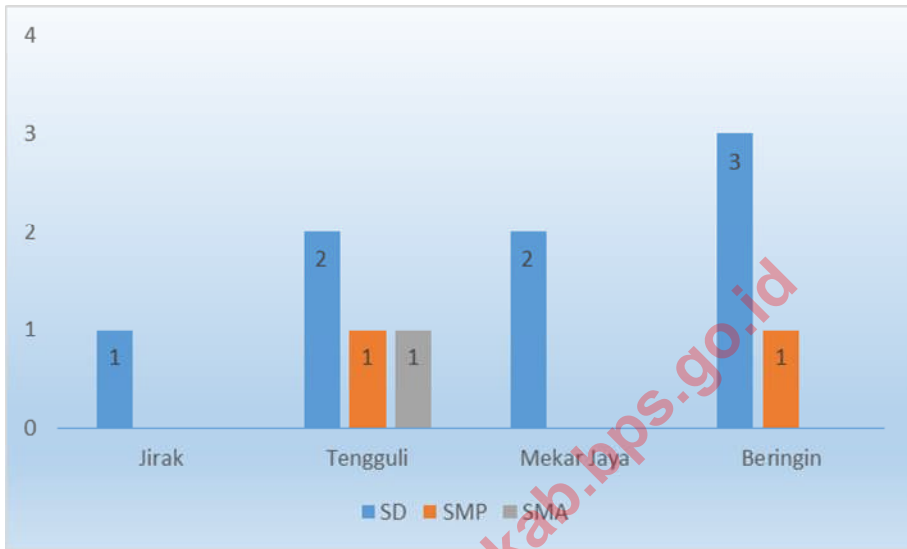
Sarana dan prasarana bidang kesehatan di Kecamatan Sajad pada tahun 2015 terdiri dari 1 buah puskesmas, 3 buah puskesmas pembantu, dan 6 buah poliindes. dengan tenaga kesehatan sebanyak 26 orang yang terdiri dari 13 orang tenaga medis dan 11 orang perawat dan 2 orang non perawat.

4.3. Agama

Negara Indonesia yang berdasarkan Pancasila dan UUD 1945 menjamin kehidupan umat beragama dan senantiasa mengembangkan kerukunan hidup antara pemeluk agama/ kepercayaan guna membina kehidupan masyarakat dan sekaligus mengatasi berbagai masalah sosial budaya yang mungkin dapat menghambat kemajuan bangsa.

Pada tahun 2015, jumlah prasarana peribadatan di Kecamatan Sajad sebanyak 30 buah yang terdiri dari 10 mesjid dan 20 surau.

Grafik 4. Banyaknya Sekolah Menurut Tingkat Pendidikan di Kecamatan Sajad Tahun 2015



TABEL : 4.1.1.
BANYAKNYA SEKOLAH MENURUT TINGKAT PENDIDIKAN
DI KECAMATAN SAJAD
2015

No.	Desa	Tingkat Pendidikan / Educational Attainment							
		TK		SD		SMP		SMA	
		Swasta	Negeri	Swasta	Negeri	Swasta	Negeri	Swasta	Negeri
[1]	[2]	[3]	[4]	[5]	[6]	[7]	[8]	[9]	[10]
1.	Jirak	-	-	-	1	-	-	-	-
2.	Tengguli	-	-	-	2	-	1	-	1
3.	Mekar Jaya	-	-	-	2	-	-	-	-
4.	Beringin	-	-	-	3	-	1	-	-
	2015	-	-	-	8	-	2	-	1
	2014	-	-	-	8	-	2	-	1
	2013	-	-	-	8	-	2	-	1
	2012	-	-	-	8	-	2	-	1
	2011	-	-	-	8	-	2	-	1

Sumber : Dinas Pendidikan Kabupaten Sambas

TABEL: 4.1.2.
BANYAKNYA SEKOLAH DASAR (SD), GURU DAN MURID
DI KECAMATAN SAJAD
2015

No.	Desa	Sekolah	Guru	Murid	Rasio Murid Thd Guru
[1]	[2]	[3]	[4]	[5]	[6]
1.	Jirak	1	17	352	20,71
2.	Tengguli	2	23	580	25,22
3.	Mekar Jaya	2	20	407	20,35
4.	Beringin	3	22	274	12,45
	2015	8	82	1.613	19,67
	2014	8	89	1.596	17,93
	2013	8	83	1.656	19,95
	2012	8	75	1.647	21,96
	2011	8	77	1.575	20,45

Sumber : Dinas Pendidikan Kabupaten Sambas

TABEL: 4.1.3.
BANYAKNYA SEKOLAH MENENGAH PERTAMA (SMP),
GURU DAN MURID DI KECAMATAN SAJAD
2015

No.	Desa	Sekolah	Guru	Murid	Rasio Murid Thd Guru
[1]	[2]	[3]	[4]	[5]	[6]
1.	Jirak	-	-	-	-
2.	Tengguli	1	15	281	18,73
3.	Mekar Jaya	-	-	-	-
4.	Beringin	1	8	94	11,75
	2015	2	23	375	16,30
	2014	2	26	378	16,43
	2013	2	25	370	14,80
	2012	2	20	363	18,15
	2011	2	18	369	20,50

Sumber : Dinas Pendidikan Kabupaten Sambas

TABEL: 4.1.4.
BANYAKNYA SEKOLAH MENENGAH ATAS (SMA),
GURU DAN MURID DI KECAMATAN SAJAD
2015

No.	Desa	Sekolah	Guru	Murid	Rasio Murid Thd Guru
[1]	[2]	[3]	[4]	[5]	[6]
1.	Jirak	-	-	-	-
2.	Tengguli	1	17	183	10,76
3.	Mekar Jaya	-	-	-	-
4.	Beringin	-	-	-	-
	2015	1	17	183	10,76
	2014	1	16	183	11,43
	2013	1	14	182	13,00
	2012	1	9	146	16,22
	2011	1	9	137	15,22

Sumber : Dinas Pendidikan Kabupaten Sambas

TABEL: 4.2.1.
BANYAKNYA FASILITAS KESEHATAN
DI KECAMATAN SAJAD
2015

No.	Desa	Puskesmas	Polindes	Pustu	Pusling
[1]	[2]	[3]	[4]	[5]	[6]
1.	Jirak	-	1	-	-
2.	Tengguli	1	2	1	1
3.	Mekar Jaya	-	1	1	-
4.	Beringin	-	2	1	-
	2015	1	6	3	1
	2014	1	4	3	-
	2013	1	4	3	-
	2012	1	3	2	-
	2011	1	3	2	-

Sumber : Puskesmas Sajad

TABEL: 4.2.2.
BANYAKNYA PUSKESMAS MENURUT JENISNYA
DI KECAMATAN SAJAD
2015

No.	Desa	Puskesmas		Pembantu	Puskesmas Keliling		Jumlah
		Dengan Rawat Inap	Tanpa Rawat Inap		Darat	Air	
[1]	[2]	[3]	[4]	[5]	[6]	[7]	[8]
1.	Jirak	-	-	-	-	-	-
2.	Tengguli	-	1	1	-	1	3
3.	Mekar Jaya	-	-	1	-	-	1
4.	Beringin	-	-	1	-	-	1
	2015	-	1	3	-	1	4
	2014	-	1	3	-	-	4
	2013	-	1	3	-	-	4
	2012	-	1	3	-	-	4
	2011	-	1	3	-	-	4

Sumber : Puskesmas Sajad

TABEL: 4.2.3.
BANYAKNYA TENAGA KESEHATAN
DI KECAMATAN SAJAD
2015

No.	Desa	Tenaga Medis	Perawat	Paramedis		Non Medis
				Non Perawat	Pembantu	
[1]	[2]	[3]	[4]	[5]	[6]	[7]
1.	Jirak	1	1	-	-	-
2.	Tengguli	10	8	2	-	-
3.	Mekar Jaya	1	1	-	-	-
4.	Beringin	1	1	-	-	-
	2015	13	11	2	-	-
	2014	12	10	2	-	-
	2013	12	9	2	-	1
	2012	7	6	2	-	-
	2011	7	6	2	-	-

Sumber : Puskesmas Sajad

TABEL: 4.2.4.
BANYAKNYA TENAGA DOKTER MENURUT JENISNYA
DI KECAMATAN SAJAD
2015

No.	Desa/Kelurahan	Dokter Umum	Dokter Gigi	Dokter Spesialis	Jumlah
[1]	[2]	[3]	[4]	[5]	[6]
1.	Jirak	-	-	-	-
2.	Tengguli	1	-	-	1
3.	Mekar Jaya	-	-	-	-
4.	Beringin	-	-	-	-
	2015	1	-	-	1
	2014	1	-	-	1
	2013	1	-	-	1
	2012	-	-	-	-
	2011	-	-	-	-

Sumber : Puskesmas Kecamatan Sajad

TABEL : 4.2.5.
PERBANDINGAN PESERTA KB AKTIF TERHADAP PASANGAN USIA SUBUR
DI KECAMATAN SAJAD
2015

No.	Desa	Pasangan Usia Subur	KB Aktif	Persentase
[1]	[2]	[3]	[4]	[5]
1.	Jirak	380	363	95,53
2.	Tengguli	820	558	68,05
3.	Mekar Jaya	407	367	90,17
4.	Beringin	378	327	86,51
	2015	1.985	1.615	81,36
	2014	2.667	1.766	66,21
	2013	2.036	1.393	68,42
	2012	2.071	1.393	67,26
	2011	2.024	1.389	68,63

Sumber : BPMKB Kabupaten Sambas

TABEL: 4.2.6.
REALISASI PENCAPAIAN AKSEPTOR KB BARU DAN KB AKTIF
MENURUT ALAT YANG DIGUNAKAN
DI KECAMATAN SAJAD
2015

No.	Jenis Alat Yang Digunakan	Akseptor	
		KB Baru	KB Aktif
[1]	[2]	[3]	[4]
1.	IUD	1	5
2.	KP	-	17
3.	KW	-	5
4.	Implat	1	14
5.	Suntik	217	826
6.	PIL	17	977
7.	KONDOM	5	23
8.	OV	-	-
	2015	241	1.867
	2014	189	1.766
	2013	252	1.681
	2012	263	1.680

Sumber : Badan Pemberdayaan Perempuan dan KB Kabupaten Sambas

TABEL : 4.2.7.
BANYAKNYA SARANA PELAYANAN KB NASIONAL
DI KECAMATAN SAJAD
2015

No.	Desa	UB FB	PPKBD	POSYANDU	DBS/ APOTIK	KEL. AKSEPTOR
[1]	[2]	[3]	[4]	[5]	[6]	[7]
1.	Jirak	-	1	9	-	-
2.	Tengguli	-	1	9	-	-
3.	Mekar Jaya	-	1	9	-	-
4.	Beringin	-	1	9	-	-
	2015	-	4	9		
	2014	-	4	9	-	-
	2013	-	4	9	-	-
	2012	-	4	9	-	-
	2011	-	4	9	-	-

Sumber : BPMKB Kabupaten Sambas

**TABEL : 4.2.8.
BANYAKNYA KELUARGA SEJAHTERA DI KECAMATAN SAJAD
2011 – 2015**

No.	Jenis Kesejahteraan	2011	2012	2013	2014	2015
[1]	[2]	[3]	[4]	[5]	[6]	(7)
1.	PRA KS	-	-	-	359	317
2.	KS. I	1.358	1.473	1.530	849	905
3.	KS. II	1.187	1.197	1.217	2.000	1.975
4.	KS. III	349	363	369	46	64
5.	KS. III PLUS	115	120	122	-	-
Jumlah		3.009	3.153	3.238	3.254	3.261

Sumber : BPPKB Kabupaten Sambas

Catatan : Tahun 2015 sumber data dari kecamatan

TABEL: 4.3.1.
BANYAKNYA RUMAH IBADAH MENURUT JENIS AGAMA
DI KECAMATAN SAJAD
2015

No.	Desa	Islam		Katholik		Protestan	Budha	Hindu
		Mesjid	Surau	Gereja	Kapel	Gereja	Vihara	Pura
[1]	[2]	[3]	[4]	[5]	[6]	[7]	[8]	[9]
1.	Jirak	1	6	-	-	-	-	-
2.	Tengguli	3	8	-	-	-	-	-
3.	Mekar Jaya	2	4	-	-	-	-	-
4.	Beringin	4	2	-	-	-	-	-
	2015	10	20	-	-	-	-	-
	2014	10	18	-	-	-	-	-
	2013	10	18	-	-	-	-	-
	2012	9	18	-	-	-	-	-
	2011	9	18	-	-	-	-	-

Sumber : KUA Kecamatan Sajad

**TABEL : 4.3.2.
BANYAKNYA NIKAH, TALAK, CERAI DAN RUJUK DI KECAMATAN SAJAD
2015**

No.	Desa/Kelurahan	Nikah	Talak	Cerai	Rujuk	Jumlah
[1]	[2]	[3]	[4]	[5]	[6]	[7]
1.	Jirak	26	-	1	-	27
2.	Tengguli	50	-	2	-	52
3.	Mekar Jaya	28	-	1	-	29
4.	Beringin	14	-	2	-	16
	2015	118	-	6	-	124
	2014	126	-	3	-	129
	2013	197	-	7	-	204
	2012	353	-	2	-	355
	2011	360	-	3	-	363

Sumber : KUA Kecamatan Sambas

TABEL: 4.3.3.
BANYAKNYA PENERIMA / PENYALUR ZAKAT FITRAH
DI KECAMATAN SAJAD
2014

No.	Muzakki/Mustahiq	Zakat Fitrah			
		KK	Jiwa	Uang (Rp)	Beras (Kg)
[1]	[2]	[3]	[4]	[5]	[6]
1.	Muzakki (Penerima)	78	298	1.580.000	9.668
2.	Mustahiq (Penyalur)	52	167	1.580.000	9.668

Sumber : KUA Sajad

5

Pertanian

<https://sambacab.bps.go.id>

Sub sektor tanaman bahan makanan merupakan salah satu sub sektor pada sektor pertanian. Sub sektor ini mencakup tanaman padi (padi sawah dan padi ladang), jagung, ubi kayu, ubi jalar, kacang tanah, kacang kedelai dan kacang hijau.

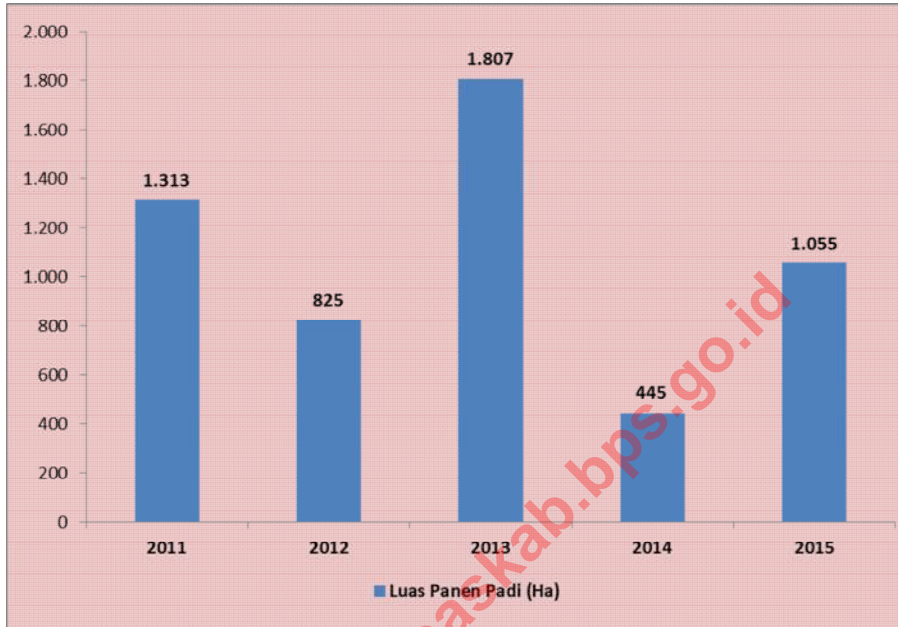
Pada tahun 2015 luas panen padi di Kecamatan Sajad mengalami peningkatan yang cukup besar. Tahun 2014 luas panen padi sebesar 445

hektar. Sedangkan tahun 2015 luas panen padi sebesar 1.055 hektar.

Luas tanaman perkebunan di Kecamatan Sajad pada tahun 2015 secara keseluruhan mencapai 3.183,00 hektar dengan produksi sebesar 903,00 ton. Tanaman karet memiliki luas 3.027 hektar dengan produksi 896 ton, selanjutnya tanaman kelapa sawit dengan luas 122 hektar, tanaman kopi seluas 7 hektar, tanaman lada seluas 6 hektar dengan produksi 2 ton dan tanaman pinang dengan luas 3 hektar.

<https://sambaskab.bps.go.id>

Grafik 5. Luas Panen Padi di Kecamatan Sajad Tahun 2011-2015



TABEL : 5.1.
LUAS PANEN PADI SAWAH DAN PADI LADANG
DI KECAMATAN SAJAD
2011 – 2015

No.	Tahun	Padi Sawah (Ha)	Padi Ladang (Ha)	Jumlah (Ha)
[1]	[2]	[3]	[4]	[5]
1.	2011	1.313	-	1.313
2.	2012	825	-	825
3.	2013	1.807	-	1.807
4.	2014	445	-	445
5.	2015	1.055	-	1.055

Sumber : BPS Kabupaten Sambas

TABEL: 5.2.
LUAS AREA TANAMAN DAN PRODUKSI PERKEBUNAN MENURUT JENISNYA
2015

No.	Jenis Tanaman	Luas Tanaman (Ha)	Produksi (Ton)
[1]	[2]	[3]	[4]
1.	Karet	3.027,00	896,00
2.	Kelapa Dalam	-	-
3.	Kelapa Hibrida	-	-
4.	Kelapa Sawit	122,00	-
5.	Kopi	7,00	2,00
6.	Kakao	-	-
7.	Lada	6,00	2,00
8.	Sagu	18,00	3,00
9.	Pinang	3,00	-
10.	Tebu	-	-
10.	Cengkeh	-	-
	2015	3.183,00	903,00
	2014	3.186,00	918,00
	2013	3.202,50	979,60
	2012	3.188,50	901,30
	2011	3.147,00	894,42

Sumber : Dinas Kehutanan dan Perkebunan Kabupaten Sambas

TABEL : 5.3.
POPULASI TERNAK MENURUT JENIS TERNAK
DI KECAMATAN SAJAD
2011 - 2015
(Ekor)

No.	Jenis Ternak	2011	2012	2013	2014	2015
[1]	[2]	[3]	[4]	[5]	[6]	[7]
Ternak Besar						
1.	Sapi	9	13	9	9	9
2.	Kerbau	-	-	-	-	-
Ternak Kecil						
1.	Babi	-	-	-	-	-
2.	Kambing	344	365	365	371	379
Unggas						
1.	Ayam Ras Pedaging	100	100	-	-	1.088
2.	Ayam Ras Petelur	-	-	-	-	-
3.	Ayam Buras	4.404	4.320	4.320	4.230	4.347
4.	Itik	417	411	388	375	335

Sumber : Dinas Pertanian dan Peternakan Kabupaten Sambas

Catatan : khusus Ayam Ras Pedaging tahun 2015 metode penghitungan popuasinyaitu dengan menjumlahkan popuasi ternak yang pernah hidup selama 12 bulan

TABEL : 5.4.
PEMOTONGAN TERNAK MENURUT JENIS TERNAK
DI KECAMATAN SAJAD
2011 - 2015
(Ekor)

No.	Jenis Ternak	2011	2012	2013	2014	2015
(1)	(2)	(3)	(4)	(5)	(6)	(7)
Ternak Besar						
1.	Sapi	24	25	26	15	14
2.	Kerbau	-	-	-	-	-
Ternak Kecil						
1.	Babi	-	-	-	-	-
2.	Kambing	139	49	88	76	89
Unggas						
1.	Ayam Ras Pedaging	11.995	10.290	11.817	13.265	12.721
2.	Ayam Ras Petelur	7.393	6.996	3.557	2.630	2.708
3.	Ayam Buras	6.641	9.996	12.798	15.027	15.778
4.	Itik	400	315	180	108	137

Sumber : Dinas Pertanian dan Peternakan Kabupaten Sambas

6

Industri dan Perdagangan

<https://sambasko.bps.go.id>

Tolak ukur kemajuan perekonomian suatu daerah salah satunya dapat dilihat dari perkembangan sarana, prasarana dan perkembangan unit-unit perekonomian yang ada di daerah tersebut.

Jumlah usaha perdagangan eceran di Kecamatan Sajad pada tahun 2015 mencapai 112 unit usaha. Selain itu, Desa Tengguli dan desa Beringin menyumbang masing-masing 1 KUD sehingga pada tahun 2015 terdapat 2 KUD di kecamatan Sajad.

<https://sambaskab.bps.go.id>

Grafik 6. Banyaknya Pedagang Eceran di Kecamatan Sajad 2015



TABEL : 6.1.
JENIS INDUSTRI KECIL (KERAJINAN RUMAH TANGGA)
DI KECAMATAN SAJAD
2015

No.	Desa/Kelurahan	Jenis Industri Kecil/Kerajinan Rumahtangga
[1]	[2]	[3]
1.	Jirak	1. Tenun 2. Tukang Perahu 3. Pembuat Kue
2.	Tengguli	1. Tenun 2. Meubel 3. Tukang Perahu 4. Pembuat Kue
3.	Mekar Jaya	1. Tenun 2. Pembuat Kue 3. Tukang Perahu
4.	Beringin	1. Tenun 2. Tukang Perahu 3. Pembuat Kue

Sumber : Kantor Camat Sajad.

TABEL : 6.2.
BANYAKNYA SARANA PEREKONOMIAN DI KECAMATAN SAJAD
2015

No.	Desa	Pedagang Besar	Pedagang Eceran	Rumah Makan	KUD	Bank
[1]	[2]	[3]	[4]	[5]	[6]	[7]
1.	Jirak	-	20	-	-	-
2.	Tengguli	-	35	-	1	-
3.	Mekar Jaya	-	29	-	-	-
4.	Beringin	-	28	-	1	-
	2015	-	112	-	2	-
	2014	-	120	-	2	-
	2013	-	104	-	2	-
	2012	-	91	-	2	-
	2011	-	90	-	2	-

Sumber : Kantor Camat Sajad



DATA

MENCERDASKAN BANGSA

<https://sambaskab.bps.go.id>



BADAN PUSAT STATISTIK KABUPATEN SAMPAS

Jalan Pembangunan Sambas

Telp/Fax (0562) 392817

Email : bps6101@bps.go.id

Website : <https://sambaskab.bps.go.id>

ISSN 0215-6784

