



KATALOG BPS : 1102001.3316100

*Kecamatan*

**BLORA  
DALAM ANGKA  
Tahun 2013**



**Badan Pusat Statistik  
Kabupaten Blora**

## KECAMATAN BLORA DALAM ANGKA TAHUN 2013

**ISSN** : -  
**No Publikasi** : 33166.1301  
**Katalog BPS** : 1102001.3316100  
**Ukuran Buku** : 16 x 21 cm  
**Jumlah Halaman** : 64 halaman

**Naskah** :  
*Koordinator Statistik Kecamatan Blora  
Badan Pusat Statistik Kabupaten Blora*

**Penyunting** :  
*Seksi IPDS BPS Kabupaten Blora*

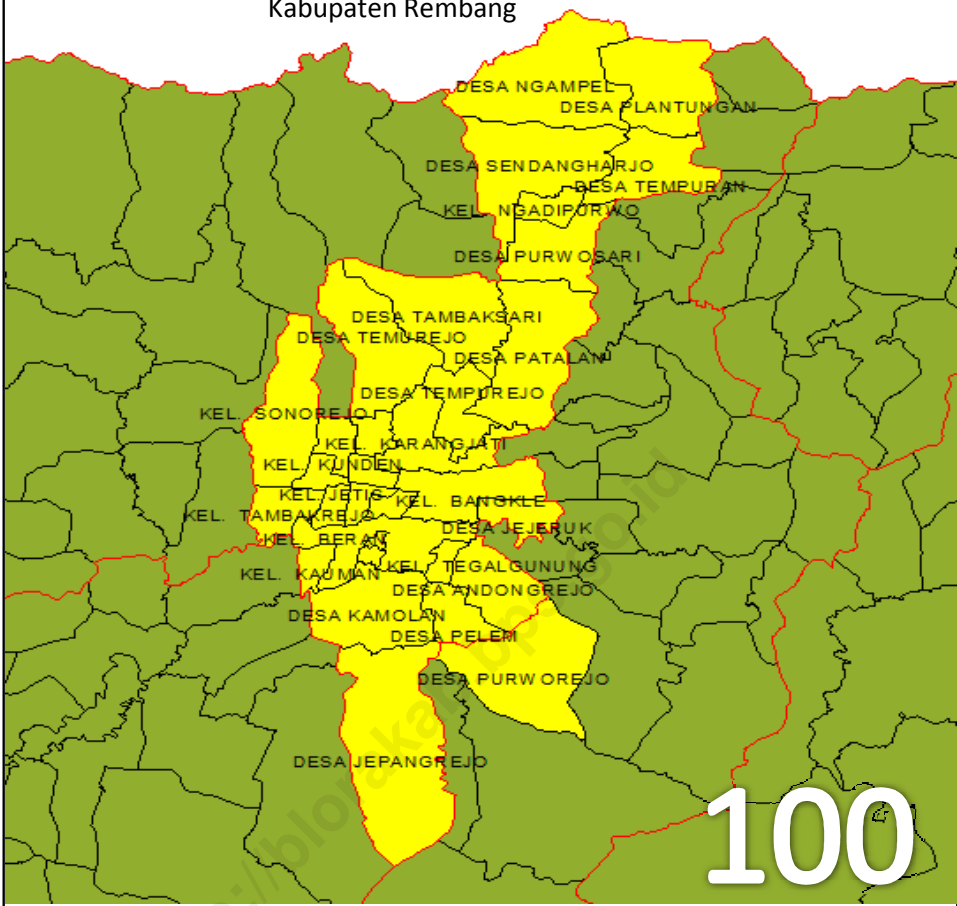
**Gambar Kulit** :  
*Seksi IPDS BPS Kabupaten Blora*

**Diterbitkan Oleh** :  
*Badan Pusat Statistik Kabupaten Blora*

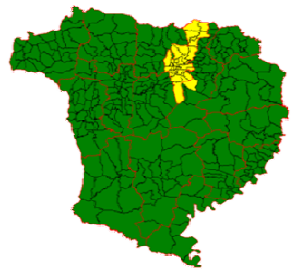
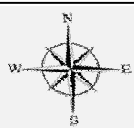
**Edisi Cetakan** :  
*Tahun 2013*

*Boleh dikutip dengan menyebutkan sumbernya.*

Kabupaten Rembang



100



PETA KECAMATAN BLORA  
KABUPATEN BLORA

## SAMBUTAN

Kecamatan Dalam Angka Tahun 2013 adalah merupakan publikasi statistik tahunan tingkat kecamatan yang diterbitkan oleh Badan Pusat Statistik Kabupaten Bora.

Informasi yang dimuat dalam buku ini adalah kompilasi data tahun 2012 dari beberapa dinas/instansi yang berada di tingkat kecamatan tentang keadaan geografi, pemerintahan, kependudukan, pertanian, perekonomian serta Produk Domestik Regional Bruto.

Pada kesempatan ini kami mengucapkan terima kasih dinas/instansi maupun pihak lain yang telah ikut memberikan data dan informasi yang diperlukan dalam penyusunan publikasi ini.

Akhirnya kami berharap, publikasi ini bisa bermanfaat dalam pemenuhan kebutuhan data/informasi baik oleh instansi pemerintah, masyarakat serta bagi para konsumen data pada umumnya.

Blora, Oktober 2013  
Badan Pusat Statistik  
Kabupaten Bora  
Kepala,

**FENNY SUSANTO,S.Si**  
**NIP. 19591031 198012 1 001**

## DAFTAR ISI

PETA WILAYAH .....	i
KATA SAMBUTAN .....	ii
PRAKATA .....	iii
DAFTAR ISI .....	iv
DAFTAR TABEL .....	v

### BAB I GEOGRAFI

1. Letak Geografis .....	1
2. Jarak .....	2
3. Luas Lahan .....	3
4. Iklim .....	7

### BAB II PEMERINTAHAN

1. Rukun Tetangga dan Rukun Warga .....	9
2. Perangkat Desa .....	11
3. Perlindungan Masyarakat .....	12

### BAB III KEPENDUDUKAN dan KELUARGA BERENCANA

1. Penduduk .....	13
2. Pasangan Usia Subur .....	17
3. Peserta Keluarga Berencana .....	18
4. Keluarga Sejahtera .....	20

### BAB IV SOSIAL

1. Pendidikan .....	22
2. Lapangan Olahraga .....	30
3. Kesehatan .....	31
4. Agama .....	36

### BAB V PERTANIAN

1. Tanaman Pangan .....	44
2. Tanaman Hortikultura .....	45
3. Perkebunan .....	48
4. Peternakan .....	49

## **BAB VI PEREKONOMIAN**

1. Pasar .....	52
2. Telekomunikasi .....	54
3. Potensi Ekonomi .....	55
4. Hotel .....	56

## **BAB VII PDRB (PENDAPATAN DOMESTIK REGIONAL**

BRUTO) .....	57
--------------	----

## DAFTAR TABEL

Nomor Tabel	Uraian	Halaman
1.1	Letak Geografis Kecamatan	1
1.2	Ketinggian dan Jarak dirinci menurut Desa/ Kelurahan di Kecamatan Blora, Tahun 2012	2
1.3.1	Luas Lahan dirinci menurut Jenis Lahan dan Desa/ Kelurahan di Kecamatan Blora, Tahun 2012	3
1.3.2	Luas Lahan Sawah dirinci menurut Desa/Kelurahan di Kecamatan Blora, Tahun 2012	4
1,3,3	Luas Lahan Kering dirinci menurut Desa/Kelurahan di Kecamatan Blora, Tahun 2012	5
1.4.1	Banyaknya Hari Hujan dirinci menurut bulan di Kecamatan Kecamatan Blora, Tahun 2010 - 2012	7
1.4.2	Banyaknya Curah Hujan dirinci menurut bulan di Kecamatan Blora, Tahun 2010 - 2012	8
2.1	Banyaknya Rukun Warga dan Rukun Tetangga dirinci menurut Desa/Kelurahan di Kecamatan Blora, Tahun 2012	9
2.2	Jumlah dan Nama Dusun dirinci menurut Desa/Kelurahan di Kecamatan Blora, Tahun 2012	10
2.3	Banyaknya Perangkat Desa dirinci menurut Desa/kelurahan di Kecamatan Blora, Tahun 2012	11
2.4	Banyaknya Perlindungan Masyarakat dirinci menurut Klasifikasi Kemampuan di Kecamatan Blora, Tahun 2012	12
3.1.1	Banyaknya Penduduk Tahun 2010 - 2012 dirinci menurut Desa/Kelurahan di Kecamatan Blora	13
3.1.2	Banyaknya Penduduk dirinci menurut Desa/Kelurahan dan Sex Rasio di Kecamatan Blora, Tahun 2012	14

Nomor Tabel	Uraian	Halaman
3.1.3	Tingkat Kepadatan Penduduk dirinci menurut Desa/Kelurahan di Kecamatan Blora, Tahun 2012	15
3.1.4	Rata-Rata Banyaknya Anggota Rumahtangga dirinci menurut Desa/Kelurahan di Kecamatan Blora, Tahun 2012	16
3.1.5	Banyaknya Pasangan Usia Subur (PUS) dan Peserta Keluarga Berencana (KB) dirinci menurut Desa/Kelurahan di Kecamatan Blora, Tahun 2012	17
3.1.6	Banyaknya Peserta Keluarga Berencana (KB) dirinci menurut Kelompok dan Desa/Kelurahan di Kecamatan Blora, Tahun 2012	18
3.1.7	Hasil Pentahapan Keluarga Sejahtera dirinci menurut Klasifikasi dan Desa/Kelurahan di Kecamatan Blora, Tahun 2012	20
4.1.1	Banyaknya Murid Pendidikan Pra Sekolah dirinci menurut Desa/Kelurahan di Kecamatan Blora, Tahun 2010 - 2012	22
4.1.2	Banyaknya Sekolah, Murid, dan Guru TK dirinci menurut Desa/Kelurahan di Kecamatan Blora, Tahun 2010 - 2012	23
4.1.3	Banyaknya Sekolah, Murid, dan Guru SD dirinci menurut Desa/Kelurahan di Kecamatan Blora, Tahun 2010 - 2012	24
4.1.4	Banyaknya Sekolah, Murid, dan Guru SLTP dirinci menurut Desa/Kelurahan di Kecamatan Blora, Tahun 2010 - 2012	25
4.1.5	Banyaknya Sekolah Murid, dan Guru SLTA dirinci menurut Desa/Kelurahan di Kecamatan Blora, Tahun 2010 - 2012	26
4.1.6	Banyaknya Peserta Ujian/UN dirinci menurut Desa/Kelurahan di Kecamatan Blora, Tahun 2010 - 2012	27
4.1.7	Banyaknya Peserta Pendidikan Kesetaraan (Kejar Paket) dirinci menurut Jenis dan Desa/Kelurahan di Kecamatan Blora, Tahun 2010 - 2012	28



Nomor Tabel	Uraian	Halaman
4.1.8	Banyaknya Lulusan Peserta Pendidikan Kesetaraan (Kejar Paket) dirinci menurut Desa/Kelurahan di Kecamatan Blora, Tahun 2010 - 2012	29
4.1.9	Banyaknya Lapangan Olahraga dirinci menurut Desa/Kelurahan di Kecamatan Blora, Tahun 2012	30
4.2.1	Banyaknya Sarana Kesehatan dirinci menurut Desa/ Kelurahan dan Jenis di Kecamatan Blora, Tahun 2012	31
4.2.2	Banyaknya Tenaga Kesehatan yang Berdomisili di Desa/Kelurahan menurut Jenis Profesi di Kecamatan Blora, Tahun 2012	33
4.2.3	Cakupan Pelayanan Puskesmas menurut Jenis dan Bulan di Kecamatan Blora, Tahun 2012	34
4.3.1	Banyaknya Tempat Ibadah dirinci menurut Desa/Kelurahan di Kecamatan Blora, Tahun 2012	36
4.3.2	Prosentase Penganut Agama dirinci menurut Desa/Kelurahan di Kecamatan Blora, Tahun 2012	37
4.3.3	Banyaknya Pondok Pesantren, Santri dan Mubaligh dirinci menurut Desa/Kelurahan di Kecamatan Blora, Tahun 2012	38
4.3.4	Banyaknya Tanah Wakaf menurut Status Tanah dan Desa/kelurahan di Kecamatan Blora, Tahun 2012	39
4.3.5	Banyaknya Tanah Wakaf menurut Penggunaan dan Desa/Kelurahan di Kecamatan Blora, Tahun 2012	40
4.3.6	Banyaknya Jemaah Haji menurut Jenis Kelamin dan Desa/Kelurahan di Kecamatan Blora, Tahun 2012	42
4.3.7	Banyaknya Nikah, Talak, Cerai dan Rujuk menurut Desa/Kelurahan di Kecamatan Blora, Tahun 2012	43
5.1	Luas Panen dan Produksi Padi dan Palawija menurut Jenis Komoditas di Kecamatan Blora, Tahun 2012	44

Nomor Tabel	Uraian	Halaman
5.2.1	Luas Panen dan Produksi Tanaman Buah-buahan menurut Jenis Komoditas di Kecamatan Blora, Tahun 2012	45
5.2.2	Luas Panen dan Produksi Tanaman Sayur-sayuran menurut Jenis Komoditas di Kecamatan Blora, Tahun 2012	46
5.2.3	Produksi Tanaman Empon-empon menurut Jenis Komoditas di Kecamatan Blora, Tahun 2012	47
5.3	Jumlah Pohon dan Produksi Tanaman Perkebunan menurut Jenis Komoditas di Kecamatan Blora, Tahun 2012	48
5.4.1	Banyaknya Ternak Besar dan Kecil dirinci menurut Jenis di Kecamatan Blora, Tahun 2012	49
5.4.2	Banyaknya Populasi Ternak Unggas dirinci menurut Jenis dan Desa/Kelurahan di Kecamatan Blora, Tahun 2012	50
5.4.3	Banyaknya Produksi Telur dan Susu dirinci menurut Jenis di Kecamatan Blora, Tahun 2012	51
6.1.1	Banyaknya pasar dan kelompok pertokoan dirinci menurut Jenis Bangunan dan Desa/Kelurahan di Kecamatan Blora, Tahun 2012	52
6.1.2	Banyaknya pasarhewan dirinci menurut Jenis Ternak dan Desa/Kelurahan di Kecamatan Blora, Tahun 2012	53
6.2	Banyaknya Warnet dan Tower Menara Provider dirinci menurut Desa/Kelurahan di Kecamatan Blora, Tahun 2012	54
6.3	Potensi Sektor Ekonomi dirinci menurut Desa/Kelurahan di Kecamatan Blora, Tahun 2012	55
6.4	Banyaknya Hotel dirinci menurut Klasifikasi dan Desa/Kelurahan di Kecamatan Blora, Tahun 2012	56
7.1	Produk Domestik Regional Bruto (PDRB) Atas Dasar Harga Berlaku dirinci menurut Lapangan Usaha di Kecamatan Blora, Tahun 2010 - 2012	57

Nomor Tabel	Uraian	Halaman
7.2	Produk Domestik Regional Bruto (PDRB) Atas Dasar Harga Konstan dirinci menurut Lapangan Usaha di Kecamatan Blora, Tahun 2010 - 2012	58
7.3	Distribusi PDRB Kecamatan Blora Atas Dasar Harga Berlaku Tahun 2010 - 2012	59
7.4	Distribusi PDRB Kecamatan Blora Atas Dasar Harga Konstan Tahun 2000, Tahun 2010 - 2012	60
7.5	Laju Pertumbuhan PDRB Kecamatan Blora Atas Dasar Harga Konstan Tahun 2000 Tahun 2010 - 2012	61
7.5	Inflasi PDRB Kecamatan Blora Tahun 2010 - 2012	62
7.6	Pendapatan Domestik Regional Bruto Perkapita Atas Dasar Harga Berlaku di Kecamatan Blora Tahun 2010 - 2012	63
7.7	Pendapatan Domestik Regional Bruto Perkapita Atas Dasar Harga Konstan di Kecamatan Blora Tahun 2010 - 2012	63

**Bab**

**1**

## **GEOGRAFI**

- > Letak Geografis**
- > Jarak**
- > Luas Lahan**
- > Iklim**

<http://blorak.baps.gd>

Tabel 1.1  
Letak Geografis Kecamatan Blora  
Tahun 2012

---

### 1. BATAS-BATAS

---

Sebelah utara	:	Kec. Mantingan, Kab. Rembang
Sebelah timur	:	Kec. Jepon, Kab. Blora
Sebelah selatan	:	Kec. Jepon dan Kec. Banjarejo, Kab. Blora
Sebelah barat	:	Kec. Banjarejo, Kec. Tunjungan, Kab. Blora

---

### 2. KETINGGIAN TANAH DARI PERMUKAAN LAUT

---

Terendah	:	30 meter dpl
Tertinggi	:	194 meter dpl

---

### 3. JARAK TERJAUH

---

Jarak terjauh dari barat ke timur	7,6 Km
Jarak terjauh dari utara ke selatan	20 Km

---

Sumber data : Monografi Kecamatan

Tabel 1.2  
Ketinggian Tanah dan Jarak  
dirinci Menurut Desa/Kelurahan  
di Kecamatan Blora, Tahun 2012

Desa/Kelurahan	Ketinggian tanah (m dpl )	Jarak ke kantor (Km)	
		Kecamatan	Kabupaten
(1)	(2)	(3)	(4)
01. Jepangrejo	105	4	5
02. Kamolan	96	4	3
03. Pelem	100	4	5
04. Purworejo	100	7	8
05. Andongrejo	98	4	5
06. Beran	90	3	2
07. Jejeruk	92	3	4
08. Bangkle	91	1	2
09. Kedungjenar	90	1	1
10. Mlangsen	89	2	1
11. Jetis	89	3	1
12. Tambahrejo	89	3	1
13. Kauman	87	3	1
14. Sonorejo	88	3	2
15. Kunden	90	2	1
16. Tempelan	91	1	2
17. Tegalgunung	91	2	2
18. Karangjati	94	2	2
19. Temurejo	105	3	2
20. Tempurejo	95	3	3
21. Patalan	97	4	5
22. Tambaksari	98	5	5
23. Purwosari	103	8	9
24. Ngadipurwo	106	8	9
25. Sendangharjo	111	7	8
26. Tempuran	133	11	11
27. Plantungan	194	15	16
28. Ngampel	129	12	12

Sumber : BPN Kabupaten Blora

Tabel 1.3.1  
Luas Lahan dirinci Menurut  
Jenis Lahan dan Desa/Kelurahan  
di Kecamatan Blora, Tahun 2012 (Ha)

Desa/Kelurahan	Lahan		Jumlah
	Sawah	Kering	
(1)	(2)	(3)	(4)
01. Jepingrejo	168.69	1,018.31	1,187.00
02. Kamolan	221.49	149.51	371.00
03. Pelem	90.36	71.64	162.00
04. Purworejo	269.49	172.51	442.00
05. Andongrejo	180.50	58.50	239.00
06. Beran	29.52	64.48	94.00
07. Jejeruk	2.67	45.33	48.00
08. Bangkle	5.69	140.31	146.00
09. Kedungjenar	21.10	61.90	83.00
10. Mlangsen	88.28	68.72	157.00
11. Jetis	33.71	112.29	146.00
12. Tambahrejo	19.57	58.43	78.00
13. Kauman	12.26	96.74	109.00
14. Sonorejo	90.93	179.08	270.00
15. Kunden	40.69	90.31	131.00
16. Tempelan	32.68	38.32	71.00
17. Tegalgunung	89.96	28.04	118.00
18. Karangjati	93.68	263.32	357.00
19. Temurejo	130.00	294.00	424.00
20. Tempurejo	79.32	117.68	197.00
21. Patalan	172.38	133.62	306.00
22. Tambaksari	224.33	189.67	414.00
23. Purwosari	246.95	117.05	364.00
24. Ngadipurwo	14.27	12.73	27.00
25. Sendangharjo	281.92	549.09	831.00
26. Tempuran	70.13	166.87	237.00
27. Plantungan	35.00	230.00	265.00
28. Ngampel	135.37	569.23	704.61
<b>Jumlah</b>	<b>2,880.95</b>	<b>5,097.66</b>	<b>7,978.61</b>

Sumber : BPN Kabupaten Blora  
Kecamatan Blora Dalam Angka Tahun 2013

Tabel 1.3.2  
Luas Lahan Sawah dirinci Menurut  
Jumlah Panen Setahun dan Desa/Kelurahan  
di Kecamatan Blora, Tahun 2012 (Ha)

Desa/Kelurahan	1 x Panen	2 x Panen	Jumlah
(1)	(2)	(3)	(4)
01. Jepingrejo	91.74	76.95	168.69
02. Kamolan	113.01	108.48	221.49
03. Pelem	46.61	43.75	90.36
04. Purworejo	119.49	150.00	269.49
05. Andongrejo	55.50	125.00	180.50
06. Beran	15.00	14.52	29.52
07. Jejeruk	2.67	0.00	2.67
08. Bangkle	5.69	0.00	5.69
09. Kedungjenar	21.10	0.00	21.10
10. Mlangsen	23.57	64.71	88.28
11. Jetis	33.71	0.00	33.71
12. Tambahrejo	19.57	0.00	19.57
13. Kauman	12.26	0.00	12.26
14. Sonorejo	90.93	0.00	90.93
15. Kunden	40.69	0.00	40.69
16. Tempelan	32.68	0.00	32.68
17. Tegalgunung	51.96	38.00	89.96
18. Karangjati	63.68	30.00	93.68
19. Temurejo	130.00	0.00	130.00
20. Tempurejo	29.32	50.00	79.32
21. Patalan	16.88	155.50	172.38
22. Tambaksari	57.33	167.00	224.33
23. Purwosari	29.16	217.79	246.95
24. Ngadipurwo	8.27	6.00	14.27
25. Sendangharjo	79.88	202.04	281.92
26. Tempuran	15.87	54.27	70.13
27. Plantungan	35.00	0.00	35.00
28. Ngampel	135.37	0.00	135.37
<b>Jumlah</b>	<b>1,376.95</b>	<b>1,504.00</b>	<b>2,880.95</b>

Sumber : BPN Kabupaten Blora  
Kecamatan Blora Dalam Angka Tahun 2013



Tabel 1.3.3  
Luas Penggunaan Lahan Kering  
dirinci Menurut Desa/Kelurahan  
di Kecamatan Blora, Tahun 2012 (Ha)

Desa/Kelurahan	Pekarangan/ Kampung	Tegalan	Perkebunan Rakyat
(1)	(2)	(3)	(4)
01. Jepingrejo	75.11	305.85	0.00
02. Kamolan	81.61	64.60	0.00
03. Pelem	20.24	50.95	0.00
04. Purworejo	69.57	101.33	0.00
05. Andongrejo	49.27	7.94	0.00
06. Beran	62.03	1.58	0.00
07. Jejeruk	20.44	22.93	0.00
08. Bangkle	123.30	9.00	0.00
09. Kedungjenar	41.27	12.30	0.00
10. Mlangsen	46.51	17.60	0.00
11. Jetis	33.16	74.52	0.00
12. Tambahrejo	35.31	22.84	0.00
13. Kauman	47.91	46.62	0.00
14. Sonorejo	34.00	139.23	0.00
15. Kunden	26.41	27.34	0.00
16. Tempelan	34.81	0.00	0.00
17. Tegalgunung	21.63	5.85	0.00
18. Karangjati	166.39	81.62	0.00
19. Temurejo	40.33	251.10	0.00
20. Tempurejo	53.49	62.08	0.00
21. Patalan	114.25	18.00	0.00
22. Tambaksari	85.67	101.00	0.00
23. Purwosari	49.78	62.64	0.00
24. Ngadipurwo	11.77	0.00	0.00
25. Sendangharjo	216.53	194.72	0.00
26. Tempuran	38.58	63.88	0.00
27. Plantungan	19.25	209.74	0.00
28. Ngampel	52.14	171.75	0.00
<b>Jumlah</b>	<b>1,670.75</b>	<b>2,126.99</b>	<b>0.00</b>

Sumber : BPN Kabupaten Blora  
Kecamatan Blora Dalam Angka Tahun 2013

Tabel 1.3.3. (Lanjutan)

Desa/Kelurahan	Hutan		Waduk	Lain-Lain
	Negara	Rakyat		
(1)	(5)	(6)	(7)	(8)
01. Jepangrejo	631.00	0.00	0.00	6.35
02. Kamolan	0.00	0.00	0.00	3.30
03. Pelem	0.00	0.00	0.00	0.45
04. Purworejo	0.00	0.00	0.00	1.62
05. Andongrejo	0.00	0.00	0.00	1.30
06. Beran	0.00	0.00	0.00	0.86
07. Jejeruk	0.00	0.00	0.00	1.96
08. Bangkle	0.00	0.00	0.00	8.01
09. Kedungjenar	0.00	0.00	0.00	8.33
10. Mlangsen	0.00	0.00	0.00	4.61
11. Jetis	0.00	0.00	0.00	4.61
12. Tambahrejo	0.00	0.00	0.00	0.28
13. Kauman	0.00	0.00	0.00	2.20
14. Sonorejo	0.00	0.00	0.00	5.85
15. Kunden	0.00	0.00	0.00	36.56
16. Tempelan	0.00	0.00	0.00	3.51
17. Tegalgunung	0.00	0.00	0.00	0.56
18. Karangjati	0.00	0.00	0.00	15.31
19. Temurejo	0.00	0.00	0.00	2.58
20. Tempurejo	0.00	0.00	0.00	2.11
21. Patalan	0.00	0.00	0.00	1.37
22. Tambaksari	0.00	0.00	0.00	3.00
23. Purwosari	0.00	0.00	0.00	4.63
24. Ngadipurwo	0.00	0.00	0.00	0.96
25. Sendangharjo	135.00	0.00	0.00	2.83
26. Tempuran	0.00	0.00	18.30	46.11
27. Plantungan	0.00	0.00	0.00	1.01
28. Ngampel	337.00	0.00	0.00	8.35
<b>Jumlah</b>	<b>1,103.00</b>	<b>0.00</b>	<b>18.30</b>	<b>178.61</b>

Sumber : BPN Kabupaten Blora

Kecamatan Blora Dalam Angka Tahun 2013

Tabel 1.4.1  
 Banyaknya Hari Hujan  
 dirinci Menurut Bulan  
 di Kecamatan Blora, Tahun 2010-2012

Bulan	2010	2011	2012
(1)	(2)	(3)	(4)
01. Januari	21	14	20
02. Pebruari	9	14	15
03. Maret	14	18	15
04. April	11	16	6
05. Mei	11	12	9
06. Juni	8	3	1
07. Juli	6	0	0
08. Agustus	6	1	0
09. September	13	3	1
10. Oktober	15	6	6
11. Nopember	13	22	16
12. Desember	15	15	11
<b>Jumlah</b>	<b>142</b>	<b>124</b>	<b>100</b>

*Sumber : UPTD Pertanian*

Tabel 1.4.2  
 Banyaknya Curah Hujan  
 dirinci Menurut Bulan  
 di Kecamatan Blora, Tahun 2010 - 2012

Bulan	2010	2011	2012
(1)	(2)	(3)	(4)
01. Januari	164	136	270
02. Pebruari	217	134	198
03. Maret	371	207	159
04. April	221	185	44
05. Mei	182	82	82
06. Juni	78	24	38
07. Juli	180	0	0
08. Agustus	40	0	0
09. September	189	8	11
10. Oktober	194	88	24
11. Nopember	273	428	129
12. Desember	277	334	115
<b>Rata-rata</b>	<b>199</b>	<b>136</b>	<b>89</b>

*Sumber : UPTD Pertanian*

**Bab**

**2**

## **P E M E R I N T A H A N**

- > Rukun Tetangga dan Rukun Warga**
- > Perangkat Desa**
- > Perlindungan Masyarakat**

<http://blorakab.go.id>

Tabel 2.1  
Banyaknya Dusun, Rukun Warga dan Tetangga  
dirinci Menurut Desa/Kelurahan  
di Kecamatan Blora, Tahun 2012

Desa/Kelurahan	Status		Jumlah Dusun	Rukun	
	Desa	Kelu- rahan		Warga	Tetangga
(1)	(2)	(3)	(4)	(5)	(6)
01. Jepangrejo	1	0	5	14	36
02. Kamolan	1	0	6	10	30
03. Pelem	1	0	1	4	12
04. Purworejo	1	0	3	11	30
05. Andongrejo	1	0	3	6	16
06. Beran	0	1	0	4	13
07. Jejeruk	1	0	0	2	7
08. Bangkle	0	1	0	5	27
09. Kedungjenar	0	1	0	3	15
10. Mlangsen	0	1	0	3	27
11. Jetis	0	1	0	4	24
12. Tambahrejo	0	1	1	3	12
13. Kauman	0	1	1	5	19
14. Sonorejo	0	1	4	5	17
15. Kunden	0	1	0	4	13
16. Tempelan	0	1	0	5	30
17. Tegalgunung	0	1	0	2	15
18. Karangjati	0	1	2	5	45
19. Temurejo	1	0	7	9	22
20. Tempurejo	1	0	5	9	22
21. Patalan	1	0	6	11	27
22. Tambaksari	1	0	4	8	21
23. Purwosari	1	0	4	4	23
24. Ngadipurwo	1	0	0	1	2
25. Sendangharjo	1	0	5	9	21
26. Tempuran	1	0	3	2	7
27. Plantungan	1	0	0	2	6
28. Ngampel	1	0	3	7	17
<b>Jumlah</b>	<b>16</b>	<b>12</b>	<b>63</b>	<b>157</b>	<b>556</b>

Sumber : Kantor Kecamatan

Kecamatan Blora Dalam Angka Tahun 2013

Tabel 2.2  
Jumlah dan Nama Dusun  
dirinci menurut Desa/Kelurahan  
di Kecamatan Blora, Tahun 2012

Desa/Kelurahan	Jumlah Dusun	Nama Dusun
(1)	(2)	(3)
01. Jepangrejo	5	Glagahan , Gosten, Jepangrejo, Jlubang, Jasem
02. Kamolan	6	Kamolan , Bangeran, Ploso, Kadengan, Gusten, Dumpul
03. Pelem	1	Pelem
04. Purworejo	3	Nglogo, Betet, Karangwulun
05. Andongrejo	3	Pakis, Bakal, Denguk
06. Beran	0	
07. Jejeruk	0	
08. Bangkle	0	
09. Kedungjenar	0	
10. Mlangsen	0	
11. Jetis	0	
12. Tambahrejo	1	Bangking
13. Kauman	1	Dluwangan
14. Sonorejo	4	Kajangan, Sono, Undaan, Nglaban
15. Kunden	0	
16. Tempelan	0	
17. Tegalgunung	0	
18. Karangjati	2	Nglawian, Ketangar
19. Temurejo	7	Waru, Tegalgiling, Punggur, Temon, Krobokan, Belik, Kaliweden
20. Tempurejo	5	Gulingan, Bakalan, Wonosari, Bulak, Sendangklompok
21. Patalan	6	Sambong, Karanglegi, Krempit, Bakalan, Kalijalin, Patalan
22. Tambaksari	4	Ngareng, Ngawen, Belik, Tambaksari
23. Purwosari	4	Pangkat, Karanggeneng, Bubak, Mojoploso
24. Ngadipurwo	0	
25. Sendangharjo	5	Medang, Sendang, Polaman, Pilangrejo, Kedawung
26. Tempuran	3	Juwet, Kepoh, Tempuran
27. Plantungan	0	
28. Ngampel	3	Plosorejo, Tambakselo, Ngampel
<b>Jumlah</b>	<b>63</b>	

Sumber : Kantor Kecamatan

Tabel 2.3  
Banyaknya Perangkat Desa  
dirinci Menurut Desa/Kelurahan  
di Kecamatan Blora, Tahun 2012

Desa/Kelurahan	Kades/ Kalur	Sekdes	Perangkat Lain	Jumlah
(1)	(2)	(3)	(4)	(5)
01. Jepangrejo	1	1	17	19
02. Kamolan	1	1	6	8
03. Pelem	1	1	8	10
04. Purworejo	1	0	6	7
05. Andongrejo	1	1	5	7
06. Beran	1	1	11	13
07. Jejeruk	1	1	5	7
08. Bangkle	1	1	9	11
09. Kedungjenar	1	1	9	11
10. Mlangsen	1	1	9	11
11. Jetis	1	1	7	9
12. Tambahrejo	1	1	8	10
13. Kauman	1	1	8	10
14. Sonorejo	1	1	10	12
15. Kunden	1	1	8	10
16. Tempelan	1	1	6	8
17. Tegalgunung	1	1	7	9
18. Karangjati	1	1	5	7
19. Temurejo	1	1	14	16
20. Tempurejo	1	0	16	17
21. Patalan	1	1	4	6
22. Tambaksari	1	0	6	7
23. Purwosari	1	0	5	7
24. Ngadipurwo	1	1	6	8
25. Sendangharjo	1	1	5	7
26. Tempuran	1	1	8	10
27. Plantungan	1	1	4	6
28. Ngampel	1	0	3	4
<b>Jumlah</b>	<b>28</b>	<b>23</b>	<b>215</b>	<b>267</b>

Sumber : Kantor Kecamatan  
Kecamatan Blora Dalam Angka Tahun 2013



Tabel 2.4  
 Banyaknya Anggota Perlindungan Masyarakat  
 dirinci Menurut Klasifikasi Kemampuan  
 di Kecamatan Blora, Tahun 2012

Desa/Kelurahan	Wanra	Kamra	Linmas	Jumlah
(1)	(2)	(3)	(4)	(5)
01. Jepangrejo	0	0	28	28
02. Kamolan	0	0	30	30
03. Pelem	0	0	30	30
04. Purworejo	0	0	30	30
05. Andongrejo	0	0	33	33
06. Beran	0	0	40	40
07. Jejeruk	0	0	30	30
08. Bangkle	0	0	40	40
09. Kedungjenar	0	0	31	31
10. Mlangsen	0	0	40	40
11. Jetis	0	0	32	32
12. Tambahrejo	0	0	10	10
13. Kauman	0	0	30	30
14. Sonorejo	0	0	30	30
15. Kunden	0	0	24	24
16. Tempelan	0	0	31	31
17. Tegalgunung	0	0	24	24
18. Karangjati	0	0	56	56
19. Temurejo	0	0	30	30
20. Tempurejo	0	0	33	33
21. Patalan	0	0	32	32
22. Tambaksari	0	0	30	30
23. Purwosari	0	0	35	35
24. Ngadipurwo	0	0	21	21
25. Sendangharjo	0	0	30	30
26. Tempuran	0	0	29	29
27. Plantungan	0	0	29	29
28. Ngampel	0	0	30	30
<b>Jumlah</b>	<b>0</b>	<b>0</b>	<b>868</b>	<b>868</b>

Sumber : Kantor Kecamatan  
 Kecamatan Blora Dalam Angka Tahun 2013

## **KEPENDUDUKAN dan KELUARGA BERENCANA**

- > Penduduk**
- > Pasangan Usia Subur**
- > Peserta KB**
- > Keluarga Sejahtera**

<http://blorakblorak.go.id>

Tabel 3.1.1  
 Banyaknya Penduduk  
 dirinci menurut Desa/Kelurahan  
 di Kecamatan Blora, Tahun 2010 - 2012

Desa/Kelurahan	2010	2011	2012
(1)	(2)	(3)	(4)
01. Jepangrejo	4,916	4,930	5,005
02. Kamolan	4,135	4,146	4,209
03. Pelem	1,850	1,855	1,883
04. Purworejo	3,675	3,685	3,740
05. Andongrejo	2,523	2,529	2,567
06. Beran	2,558	2,564	2,604
07. Jejeruk	889	891	905
08. Bangkle	6,312	6,328	6,425
09. Kedungjenar	3,302	3,311	3,361
10. Mlangsen	5,273	5,288	5,368
11. Jetis	2,903	2,911	2,956
12. Tambahrejo	2,121	2,127	2,160
13. Kauman	3,765	3,776	3,832
14. Sonorejo	3,800	3,811	3,868
15. Kunden	3,376	3,384	3,436
16. Tempelan	5,169	5,184	5,262
17. Tegalgunung	2,467	2,473	2,511
18. Karangjati	8,721	8,745	8,877
19. Temurejo	3,024	3,032	3,079
20. Tempurejo	2,614	2,620	2,660
21. Patalan	3,573	3,583	3,637
22. Tambaksari	3,151	3,160	3,208
23. Purwosari	2,561	2,568	2,607
24. Ngadipurwo	601	602	611
25. Sendangharjo	3,033	3,041	3,088
26. Tempuran	1,051	1,055	1,070
27. Plantungan	1,017	1,020	1,035
28. Ngampel	2,531	2,537	2,576
<b>Jumlah</b>	<b>90,911</b>	<b>91,156</b>	<b>92,540</b>

Sumber : BPS Kabupaten Blora  
 Kecamatan Blora Dalam Angka Tahun 2013

Tabel 3.1.2  
Banyaknya Penduduk  
dirinci menurut Desa/Kelurahan dan Sex ratio  
di Kecamatan Blora, Tahun 2012

Desa/Kelurahan	Pria	Wanita	Jumlah	Sex Ratio
(1)	(2)	(3)	(4)	(5)
01. Jepangrejo	2,476	2,529	5,005	97.90
02. Kamolan	2,069	2,140	4,209	96.68
03. Pelem	928	955	1,883	97.17
04. Purworejo	1,897	1,843	3,740	102.93
05. Andongrejo	1,289	1,278	2,567	100.86
06. Beran	1,299	1,305	2,604	99.54
07. Jejeruk	449	456	905	98.46
08. Bangkle	3,293	3,132	6,425	105.14
09. Kedungjenar	1,589	1,772	3,361	89.67
10. Mlangsen	2,542	2,826	5,368	89.95
11. Jetis	1,450	1,506	2,956	96.28
12. Tambahrejo	1,054	1,106	2,160	95.30
13. Kauman	1,834	1,998	3,832	91.79
14. Sonorejo	1,878	1,990	3,868	94.37
15. Kunden	1,721	1,715	3,436	100.35
16. Tempelan	2,441	2,821	5,262	86.53
17. Tegalgunung	1,218	1,293	2,511	94.20
18. Karangjati	4,343	4,534	8,877	95.79
19. Temurejo	1,519	1,560	3,079	97.37
20. Tempurejo	1,319	1,341	2,660	98.36
21. Patalan	1,798	1,839	3,637	97.77
22. Tambaksari	1,566	1,642	3,208	95.37
23. Purwosari	1,249	1,358	2,607	91.97
24. Ngadipurwo	310	301	611	102.99
25. Sendangharjo	1,537	1,551	3,088	99.10
26. Tempuran	530	540	1,070	98.15
27. Plantungan	524	511	1,035	102.54
28. Ngampel	1,323	1,253	2,576	105.59
<b>Jumlah</b>	<b>45,445</b>	<b>47,095</b>	<b>92,540</b>	<b>96.50</b>

Sumber : BPS Kabupaten Blora  
Kecamatan Blora Dalam Angka Tahun 2013

Tabel 3.1.3  
Kepadatan Penduduk  
dirinci Menurut Desa/Kelurahan  
di Kecamatan Blora, Tahun 2012

Desa/Kelurahan	Luas Desa/Kel (Km2)	Penduduk	Kepadatan (Org/Km2)
(1)	(2)	(3)	(4)
01. Jepangrejo	11.87	5,005	422
02. Kamolan	3.71	4,209	1,135
03. Pelem	1.62	1,883	1,162
04. Purworejo	4.42	3,740	846
05. Andongrejo	2.39	2,567	1,074
06. Beran	0.94	2,604	2,770
07. Jejeruk	0.48	905	1,885
08. Bangkle	1.46	6,425	4,401
09. Kedungjenar	0.83	3,361	4,049
10. Mlangsen	1.57	5,368	3,419
11. Jetis	1.46	2,956	2,025
12. Tambahrejo	0.78	2,160	2,769
13. Kauman	1.09	3,832	3,516
14. Sonorejo	2.70	3,868	1,433
15. Kunden	1.31	3,436	2,623
16. Tempelan	0.71	5,262	7,411
17. Tegalgunung	1.18	2,511	2,128
18. Karangjati	3.57	8,877	2,487
19. Temurejo	4.24	3,079	726
20. Tempurejo	1.97	2,660	1,350
21. Patalan	3.06	3,637	1,189
22. Tambaksari	4.14	3,208	775
23. Purwosari	3.64	2,607	716
24. Ngadipurwo	0.27	611	2,263
25. Sendangharjo	8.31	3,088	372
26. Tempuran	2.37	1,070	451
27. Plantungan	2.65	1,035	391
28. Ngampel	7.05	2,576	366
<b>Jumlah</b>	<b>79.79</b>	<b>92,540</b>	<b>1,160</b>

Sumber : BPS Kabupaten Blora  
Kecamatan Blora Dalam Angka Tahun 2013

Tabel 3.1.4  
Rata-Rata Banyaknya Anggota Rumahtangga  
dirinci Menurut Desa/Kelurahan  
di Kecamatan Blora, Tahun 2012

Desa/Kelurahan	Rumah Tangga	Penduduk	Rata-rata Anggota Rumahtangga
(1)	(2)	(3)	(4)
01. Jepingrejo	1,412	5,005	3.54
02. Kamolan	1,163	4,209	3.62
03. Pelem	515	1,883	3.66
04. Purworejo	1,023	3,740	3.66
05. Andongrejo	698	2,567	3.68
06. Beran	692	2,604	3.76
07. Jejeruk	250	905	3.63
08. Bangkle	1,771	6,425	3.63
09. Kedungjenar	882	3,361	3.81
10. Mlangsen	1,291	5,368	4.16
11. Jetis	808	2,956	3.66
12. Tambahrejo	588	2,160	3.67
13. Kauman	991	3,832	3.87
14. Sonorejo	1,096	3,868	3.53
15. Kunden	901	3,436	3.81
16. Tempelan	1,457	5,262	3.61
17. Tegalgunung	659	2,511	3.81
18. Karangjati	2,389	8,877	3.72
19. Temurejo	825	3,079	3.73
20. Tempurejo	733	2,660	3.63
21. Patalan	983	3,637	3.70
22. Tambaksari	904	3,208	3.55
23. Purwosari	748	2,607	3.49
24. Ngadipurwo	102	611	5.98
25. Sendangharjo	833	3,088	3.71
26. Tempuran	303	1,070	3.54
27. Plantungan	311	1,035	3.33
28. Ngampel	751	2,576	3.43
<b>Jumlah</b>	<b>25,079</b>	<b>92,540</b>	<b>3.69</b>

Sumber : BPS Kabupaten Blora  
Kecamatan Blora Dalam Angka Tahun 2013

Tabel 3.1.5  
 Banyaknya Pasangan Usia Subur (PUS)  
 dirinci menurut Kelompok Umur dan Desa/Kelurahan  
 di Kecamatan Blora, Tahun 2012

Desa/Kelurahan	Kelompok Umur			Jumlah
	< 20	20 - 29	30 - 49	
(1)	(2)	(3)	(4)	(5)
01. Jepingrejo	28	623	809	1,460
02. Kamolan	5	260	496	761
03. Pelem	8	154	234	396
04. Purworejo	16	256	430	702
05. Andongrejo	10	203	321	534
06. Beran	12	219	339	570
07. Jejeruk	4	76	126	206
08. Bangkle	8	374	691	1,073
09. Kedungjenar	1	105	355	461
10. Mlangsen	3	215	346	564
11. Jetis	5	214	324	543
12. Tambahrejo	10	92	123	225
13. Kauman	2	164	465	631
14. Sonorejo	21	209	539	769
15. Kunden	3	181	414	598
16. Tempelan	3	435	694	1,132
17. Tegalgunung	8	148	289	445
18. Karangjati	37	597	890	1,524
19. Temurejo	15	211	462	688
20. Tempurejo	3	170	363	536
21. Patalan	40	282	460	782
22. Tambaksari	3	291	418	712
23. Purwosari	27	220	357	604
24. Ngadipurwo	14	63	63	140
25. Sendangharjo	34	242	397	673
26. Tempuran	30	87	176	293
27. Plantungan	20	139	84	243
28. Ngampel	36	217	357	610
<b>Jumlah</b>	<b>406</b>	<b>6,447</b>	<b>11,022</b>	<b>17,875</b>

Sumber : PLKB Kecamatan

Tabel 3.1.6  
Banyaknya Peserta Keluarga Berencana (KB)  
dirinci menurut Kelompok dan Desa/Kelurahan  
di Kecamatan Blora, Tahun 2012

Desa/Kelurahan	IUD		MOW		MOP		Kondom	
	P	S	P	S	P	S	P	S
(1)	(2)	(3)	(4)	(5)	(6)	(7)	(8)	(9)
01. Jepangrejo	37	36	16	5	3	3	5	1
02. Kamolan	37	47	5	5	4	5	0	2
03. Pelem	4	2	2	0	3	1	3	0
04. Purworejo	2	2	3	2	10	1	3	0
05. Andongrejo	12	6	3	0	3	0	0	0
06. Beran	17	20	14	10	1	2	2	3
07. Jejeruk	4	0	0	0	4	0	0	0
08. Bangkle	19	13	42	27	0	2	2	7
09. Kedungjenar	14	20	15	20	6	3	2	12
10. Mlangsen	41	29	37	35	2	3	5	12
11. Jetis	15	18	58	24	8	15	2	9
12. Tambahrejo	13	21	15	27	4	5	2	5
13. Kauman	48	39	20	28	2	2	4	3
14. Sonorejo	41	35	1	0	13	15	4	3
15. Kunden	32	30	55	22	2	2	1	7
16. Tempelan	40	39	65	70	2	6	0	15
17. Tegalgunung	14	24	12	12	2	2	1	0
18. Karangjati	77	69	35	81	1	2	3	4
19. Temurejo	10	9	18	6	1	1	1	1
20. Tempurejo	40	50	4	6	7	5	3	5
21. Patalan	55	71	8	5	9	12	0	0
22. Tambaksari	34	15	19	7	1	0	4	5
23. Purwosari	22	21	16	23	9	18	1	0
24. Ngadipurwo	1	0	3	1	0	0	0	7
25. Sendangharjo	24	12	9	9	3	5	0	0
26. Tempuran	12	6	5	2	16	15	0	0
27. Plantungan	11	4	2	2	1	1	0	0
28. Ngampel	12	3	4	2	2	1	0	0
<b>Jumlah</b>	<b>688</b>	<b>641</b>	<b>486</b>	<b>431</b>	<b>119</b>	<b>127</b>	<b>48</b>	<b>101</b>

Sumber : PLKB Kecamatan



Tabel 3.1.6 Lanjutan

Desa/Kelurahan	IMPLAN		SUNTIK		PIL		JUMLAH	
	P	S	P	S	P	S	P	S
(1)	(2)	(3)	(4)	(5)	(6)	(7)	(8)	(9)
01. Jepangrejo	17	12	165	262	291	293	534	612
02. Kamolan	21	6	116	181	108	98	291	344
03. Pelem	36	16	67	75	70	23	185	117
04. Purworejo	91	75	60	111	113	57	282	248
05. Andongrejo	42	0	77	126	50	71	187	203
06. Beran	10	5	67	98	115	62	226	200
07. Jejeruk	11	3	31	47	35	21	85	71
08. Bangkle	9	9	152	277	170	102	394	437
09. Kedungjenar	2	3	49	106	38	62	126	226
10. Mlangsen	6	7	51	107	64	39	206	232
11. Jetis	9	13	51	91	55	53	198	223
12. Tambahrejo	9	15	21	24	27	10	91	107
13. Kauman	6	5	68	97	58	109	206	283
14. Sonorejo	10	8	93	66	166	129	328	256
15. Kunden	5	10	62	130	75	40	232	241
16. Tempelan	11	10	147	369	134	53	399	562
17. Tegalgunung	12	4	51	92	48	64	140	198
18. Karangjati	12	13	214	402	132	92	474	663
19. Temurejo	35	18	114	181	86	66	265	282
20. Tempurejo	10	9	43	79	83	74	190	228
21. Patalan	99	38	65	101	110	44	346	271
22. Tambaksari	81	20	91	134	76	63	306	244
23. Purwosari	88	34	57	64	69	40	262	200
24. Ngadipurwo	6	6	26	25	29	12	65	51
25. Sendangharjo	58	21	76	118	85	101	255	266
26. Tempuran	85	20	18	16	6	18	142	77
27. Plantungan	60	25	29	24	26	18	129	74
28. Ngampel	35	39	77	100	111	84	241	229
<b>Jumlah</b>	<b>876</b>	<b>444</b>	<b>2.138</b>	<b>3.503</b>	<b>2.430</b>	<b>1.898</b>	<b>6.785</b>	<b>7.145</b>

Sumber : PLKB Kecamatan

Kecamatan Blora Dalam Angka Tahun 2013

Tabel 3.1.7  
 Hasil Pentahapan Keluarga Sejahtera  
 dirinci menurut Klasifikasi dan Desa/Kelurahan  
 di Kecamatan Blora, Tahun 2012

Desa/Kelurahan	Klasifikasi Keluarga		
	Pra Sejahtera	Sejahtera I	Sejahtera II
(1)	(2)	(3)	(4)
01. Jepangrejo	683	500	449
02. Kamolan	315	408	327
03. Pelem	422	76	53
04. Purworejo	898	66	71
05. Andongrejo	557	109	93
06. Beran	343	207	229
07. Jejeruk	182	62	48
08. Bangkle	458	385	453
09. Kedungjenar	162	229	199
10. Mlangsen	206	289	301
11. Jetis	161	253	319
12. Tambahrejo	60	173	110
13. Kauman	205	176	293
14. Sonorejo	554	366	314
15. Kunden	155	254	260
16. Tempelan	269	340	727
17. Tegalgunung	204	226	234
18. Karangjati	127	720	1,067
19. Temurejo	470	131	218
20. Tempurejo	291	221	218
21. Patalan	496	239	204
22. Tambaksari	347	208	367
23. Purwosari	335	136	31
24. Ngadipurwo	50	45	14
25. Sendangharjo	319	230	351
26. Tempuran	210	113	23
27. Plantungan	222	129	32
28. Ngampel	428	267	118
<b>Jumlah</b>	<b>9,129</b>	<b>6,558</b>	<b>7,123</b>

Sumber : PLKB Kecamatan

Tabel 3.1.7 (Lanjutan)

Desa/Kelurahan	Klasifikasi Keluarga		Jumlah
	Sejahtera III	Sejahtera III Plus	
(1)	(5)	(6)	(7)
01. Jepangrejo	50	12	1,694
02. Kamolan	150	38	1,238
03. Pelem	10	3	564
04. Purworejo	14	6	1,055
05. Andongrejo	19	7	785
06. Beran	35	6	820
07. Jejeruk	22	2	316
08. Bangkle	569	23	1,888
09. Kedungjenar	238	26	854
10. Mlangsen	342	41	1,179
11. Jetis	211	40	984
12. Tambahrejo	93	16	452
13. Kauman	267	12	953
14. Sonorejo	41	11	1,286
15. Kunden	313	21	1,003
16. Tempelan	406	64	1,806
17. Tegalgunung	137	7	808
18. Karangjati	424	103	2,441
19. Temurejo	112	5	936
20. Tempurejo	48	5	783
21. Patalan	40	33	1,012
22. Tambaksari	72	3	997
23. Purwosari	249	4	755
24. Ngadipurwo	50	3	162
25. Sendangharjo	53	5	958
26. Tempuran	10	0	356
27. Plantungan	2	2	387
28. Ngampel	18	2	833
<b>Jumlah</b>	<b>3,995</b>	<b>500</b>	<b>27,305</b>

Sumber : PLKB Kecamatan

Bab

4

## S O S I A L

- > Pendidikan
- > Lapangan Olah Raga
- > Kesehatan
- > Agama

<http://blorakblorak.go.id>

Tabel 4.1.1  
 Banyaknya Pendidikan Pra Sekolah dan Murid  
 dirinci Menurut Desa/Kelurahan  
 di Kecamatan Blora, Tahun 2011-2012

Desa/Kelurahan	Paud		TPQ		RA	
	Jumlah	Murid	Jumlah	Murid	Jumlah	Murid
(1)	(2)	(3)	(4)	(5)	(6)	(7)
01. Jepangrejo	0	0	4	125	0	0
02. Kamolan	0	0	9	420	0	0
03. Pelem	0	0	1	53	0	0
04. Purworejo	0	0	3	232	1	24
05. Andongrejo	1	35	1	74	2	85
06. Beran	0	0	4	133	0	0
07. Jejeruk	0	0	0	0	0	0
08. Bangkle	0	0	8	406	1	28
09. Kedungjenar	0	0	7	342	0	0
10. Mlangsen	1	45	6	440	1	39
11. Jetis	1	20	1	30	2	68
12. Tambahrejo	0	0	2	110	0	0
13. Kauman	2	91	3	126	0	0
14. Sonorejo	0	0	4	180	0	0
15. Kunden	1	67	1	40	0	0
16. Tempelan	2	67	4	139	0	0
17. Tegalgunung	1	43	4	270	0	0
18. Karangjati	3	117	9	541	0	0
19. Temurejo	0	0	6	202	0	0
20. Tempurejo	0	0	1	30	0	0
21. Patalan	0	0	0	0	0	0
22. Tambaksari	0	0	1	32	0	0
23. Purwosari	0	0	0	0	0	0
24. Ngadipurwo	0	0	0	0	0	0
25. Sendangharjo	1	30	0	0	0	0
26. Tempuran	0	0	0	0	0	0
27. Plantungan	0	0	0	0	0	0
28. Ngampel	0	0	0	0	0	0
<b>Jumlah</b>	<b>13</b>	<b>515</b>	<b>79</b>	<b>3,925</b>	<b>7</b>	<b>244</b>

Sumber : UPTD Kecamatan dan KUA  
 Kecamatan Blora Dalam Angka Tahun 2013

Tabel 4.1.2  
 Banyaknya Sekolah, Murid dan Guru Sekolah TK  
 dirinci Menurut Desa/Kelurahan  
 di Kecamatan Blora, Tahun 2011-2012

Desa/Kelurahan	Sekolah	Murid	Guru	Ratio Murid Guru
(1)	(2)	(3)	(4)	(5)
01. Jepangrejo	2	56	8	7.0
02. Kamolan	3	212	18	11.8
03. Pelem	1	32	2	16.0
04. Purworejo	3	82	5	16.4
05. Andongrejo	2	86	6	14.3
06. Beran	1	40	3	13.3
07. Jejeruk	1	15	2	7.5
08. Bangkle	6	263	21	12.5
09. Kedungjenar	1	106	7	15.1
10. Mlangsen	6	219	33	6.6
11. Jetis	4	119	11	10.8
12. Tambahrejo	1	20	2	10.0
13. Kauman	3	352	27	13.0
14. Sonorejo	3	72	7	10.3
15. Kunden	1	45	4	11.3
16. Tempelan	7	496	47	10.6
17. Tegalgunung	1	62	5	12.4
18. Karangjati	5	193	20	9.7
19. Temurejo	2	54	5	10.8
20. Tempurejo	2	60	5	12.0
21. Patalan	1	31	3	10.3
22. Tambaksari	2	73	7	10.4
23. Purwosari	2	80	7	11.4
24. Ngadipurwo	1	28	3	9.3
25. Sendangharjo	2	102	11	9.3
26. Tempuran	1	31	2	15.5
27. Plantungan	1	30	2	15.0
28. Ngampel	1	37	3	12.3
<b>Jumlah</b>	<b>66</b>	<b>2,996</b>	<b>276</b>	<b>10.9</b>

Sumber : UPTD TK/SD Kecamatan  
 Kecamatan Blora Dalam Angka Tahun 2013

Tabel 4.1.3  
 Banyaknya Sekolah, Murid dan Guru SD/MI  
 dirinci Menurut Desa/Kelurahan  
 di Kecamatan Blora, Tahun 2012-2012

Desa/Kelurahan	Sekolah	Murid	Guru	Ratio Murid Guru
(1)	(2)	(3)	(4)	(5)
01. Jepangrejo	3	423	34	12.4
02. Kamolan	3	373	33	11.3
03. Pelem	2	200	20	10.0
04. Purworejo	3	385	29	13.3
05. Andongrejo	2	298	23	13.0
06. Beran	2	245	20	12.3
07. Jejeruk	1	100	10	10.0
08. Bangkle	3	465	32	14.5
09. Kedungjenar	1	504	20	25.2
10. Mlangsen	3	482	46	10.5
11. Jetis	2	451	22	20.5
12. Tambahrejo	1	93	12	7.8
13. Kauman	3	624	26	24.0
14. Sonorejo	3	427	29	14.7
15. Kunden	2	546	37	14.8
16. Tempelan	3	1225	72	17.0
17. Tegalgunung	2	197	21	9.4
18. Karangjati	5	697	53	13.2
19. Temurejo	2	254	23	11.0
20. Tempurejo	3	301	25	12.0
21. Patalan	2	242	22	11.0
22. Tambaksari	2	255	18	14.2
23. Purwosari	2	252	24	10.5
24. Ngadipurwo	1	64	10	6.4
25. Sendangharjo	2	282	21	13.4
26. Tempuran	1	133	11	12.1
27. Plantungan	1	117	8	14.6
28. Ngampel	3	226	26	8.7
<b>Jumlah</b>	<b>63</b>	<b>9,861</b>	<b>727</b>	<b>13.6</b>

Sumber : UPTD TK/SD Kecamatan  
 Kecamatan Blora Dalam Angka Tahun 2013

Tabel 4.1.4  
 Banyaknya Sekolah, Murid dan Guru SLTP/MTs  
 dirinci Menurut Desa/Kelurahan  
 di Kecamatan Blora, Tahun 2011-2012

Desa/Kelurahan	Sekolah	Murid	Guru	Ratio Murid Guru
(1)	(2)	(3)	(4)	(5)
01. Jepangrejo	0	0	0	0.0
02. Kamolan	1	861	43	20.0
03. Pelem	0	0	0	0.0
04. Purworejo	1	79	7	11.3
05. Andongrejo	0	0	0	0.0
06. Beran	0	0	0	0.0
07. Jejeruk	0	0	0	0.0
08. Bangkle	0	0	0	0.0
09. Kedungjenar	2	759	59	12.9
10. Mlangsen	1	459	24	19.1
11. Jetis	1	717	38	18.9
12. Tambahrejo	0	0	0	0.0
13. Kauman	2	381	29	13.1
14. Sonorejo	0	0	0	0.0
15. Kunden	0	0	0	0.0
16. Tempelan	2	940	61	15.4
17. Tegalgunung	0	0	0	0.0
18. Karangjati	1	761	35	21.7
19. Temurejo	0	0	0	0.0
20. Tempurejo	0	0	0	0.0
21. Patalan	0	0	0	0.0
22. Tambaksari	1	570	32	17.8
23. Purwosari	1	126	16	7.9
24. Ngadipurwo	1	319	19	16.8
25. Sendangharjo	0	0	0	0.0
26. Tempuran	0	0	0	0.0
27. Plantungan	0	0	0	0.0
28. Ngampel	0	0	0	0.0
<b>Jumlah</b>	<b>14</b>	<b>5,972</b>	<b>363</b>	<b>16.5</b>

Sumber : Dindikpora Kabupaten Blora  
 Kecamatan Blora Dalam Angka Tahun 2013



Tabel 4.1.5  
Banyaknya Sekolah, Murid dan Guru SLTA/MA  
dirinci Menurut Desa/Kelurahan  
di Kecamatan Blora, Tahun 2011-2012

Desa/Kelurahan	Sekolah	Murid	Guru	Ratio Guru Murid
(1)	(2)	(3)	(4)	(5)
01. Jepangrejo	0	0	0	0.0
02. Kamolan	0	0	0	0.0
03. Pelem	0	0	0	0.0
04. Purworejo	0	0	0	0.0
05. Andongrejo	0	0	0	0.0
06. Beran	0	0	0	0.0
07. Jejeruk	0	0	0	0.0
08. Bangkle	0	0	0	0.0
09. Kedungjenar	2	590	58	10.2
10. Mlangsen	1	353	28	12.6
11. Jetis	0	0	0	0.0
12. Tambahrejo	0	0	0	0.0
13. Kauman	2	1576	90	17.5
14. Sonorejo	0	0	0	0.0
15. Kunden	2	532	57	9.3
16. Tempelan	2	1999	136	14.7
17. Tegalgunung	0	0	0	0.0
18. Karangjati	2	1384	71	19.5
19. Temurejo	0	0	0	0.0
20. Tempurejo	0	0	0	0.0
21. Patalan	0	0	0	0.0
22. Tambaksari	0	0	0	0.0
23. Purwosari	0	0	0	0.0
24. Ngadipurwo	1	201	27	7.4
25. Sendangharjo	0	0	0	0.0
26. Tempuran	0	0	0	0.0
27. Plantungan	0	0	0	0.0
28. Ngampel	0	0	0	0.0
<b>Jumlah</b>	<b>12</b>	<b>6,635</b>	<b>467</b>	<b>14.2</b>

Sumber : Dindikpora Kabupaten Blora  
Kecamatan Blora Dalam Angka Tahun 2013

Tabel 4.1.6  
Banyaknya Peserta Ujian/UN  
dirinci Menurut Desa/Kelurahan  
di Kecamatan Blora, Tahun 2011-2012

Desa/Kelurahan	SD/MI		SMP/MTs		SLTA	
	Peserta	Lulus	Peserta	Lulus	Peserta	Lulus
(1)	(2)	(3)	(4)	(5)	(6)	(7)
01. Jepangrejo	80	80	0	0	0	0
02. Kamolan	75	75	277	277	0	0
03. Pelem	32	32	0	0	0	0
04. Purworejo	73	73	29	29	0	0
05. Andongrejo	54	54	0	0	0	0
06. Beran	45	45	0	0	0	0
07. Jejeruk	20	20	0	0	0	0
08. Bangkle	88	88	0	0	0	0
09. Kedungjenar	73	73	342	342	177	177
10. Mlangsen	68	68	122	122	90	90
11. Jetis	74	74	191	191	0	0
12. Tambahrejo	13	13	0	0	0	0
13. Kauman	120	120	132	132	444	441
14. Sonorejo	53	53	0	0	0	0
15. Kunden	50	50	0	0	162	160
16. Tempelan	218	218	308	308	648	648
17. Tegalgunung	34	34	0	0	0	0
18. Karangjati	124	124	251	251	452	452
19. Temurejo	50	50	0	0	0	0
20. Tempurejo	51	51	0	0	0	0
21. Patalan	43	43	0	0	0	0
22. Tambaksari	46	46	169	169	0	0
23. Purwosari	43	43	41	41	0	0
24. Ngadipurwo	8	8	87	87	58	58
25. Sendangharjo	50	50	0	0	0	0
26. Tempuran	28	28	0	0	0	0
27. Plantungan	25	25	0	0	0	0
28. Ngampel	32	32	0	0	0	0
<b>Jumlah</b>	<b>1,670</b>	<b>1,670</b>	<b>1,949</b>	<b>1,949</b>	<b>2,031</b>	<b>2,026</b>

Sumber : Dindikpora Kabupaten Blora  
Kecamatan Blora Dalam Angka Tahun 2013

Tabel 4.1.7  
 Banyaknya Peserta Pendidikan Kesetaraan (Kejar Paket)  
 dirinci menurut Jenis dan Desa/Kelurahan  
 di Kecamatan Blora, Tahun 2011-2012

Desa/Kelurahan	Paket A/KF	Paket B	Paket C
(1)	(2)	(3)	(4)
01. Jepangrejo			
02. Kamolan			
03. Pelem			
04. Purworejo			
05. Andongrejo			
06. Beran	0	61	137
07. Jejeruk			
08. Bangkle			
09. Kedungjenar			
10. Mlangsen			
11. Jetis			
12. Tambahrejo			
13. Kauman	0	45	207
14. Sonorejo			
15. Kunden			
16. Tempelan			
17. Tegalgungung			
18. Karangjati			
19. Temurejo			
20. Tempurejo			
21. Patalan			
22. Tambaksari			
23. Purwosari			
24. Ngadipurwo	0	0	21
25. Sendangharjo			
26. Tempuran			
27. Plantungan			
28. Ngampel			
<b>Jumlah</b>	<b>0</b>	<b>106</b>	<b>365</b>

Sumber : UPTD TK/SD Kecamatan

Tabel 4.1.8  
 Banyaknya Lulusan Peserta Pendidikan Kesetaraan  
 (Kejar Paket) dirinci menurut Jenis dan Desa/Kelurahan  
 di Kecamatan Blora, Tahun 2011-2012

Desa/Kelurahan	Paket A/KF	Paket B	Paket C
(1)	(2)	(3)	(4)
01. Jepangrejo	0	0	0
02. Kamolan	0	0	0
03. Pelem	0	0	0
04. Purworejo	0	0	0
05. Andongrejo	0	0	0
06. Beran	0	0	0
07. Jejeruk	0	0	0
08. Bangkle	0	0	0
09. Kedungjenar	0	0	0
10. Mlangsen	0	0	0
11. Jetis	0	0	0
12. Tambahrejo	0	0	0
13. Kauman	0	0	0
14. Sonorejo	0	0	0
15. Kunden	0	0	0
16. Tempelan	0	0	0
17. Tegalgunung	0	0	0
18. Karangjati	0	0	0
19. Temurejo	0	0	0
20. Tempurejo	0	0	0
21. Patalan	0	0	0
22. Tambaksari	0	0	0
23. Purwosari	0	0	0
24. Ngadipurwo	0	0	0
25. Sendangharjo	0	0	0
26. Tempuran	0	0	0
27. Plantungan	0	0	0
28. Ngampel	0	0	0
<b>Jumlah</b>	<b>0</b>	<b>0</b>	<b>0</b>

Sumber : UPTD TK/SD Kecamatan  
 Kecamatan Blora Dalam Angka Tahun 2013

Tabel 4.1.9  
Banyaknya Lapangan Olahraga  
dirinci menurut Desa/Kelurahan  
di Kecamatan Blora, Tahun 2012

Desa/Kelurahan	Sepak Bola	Bola Volley	Tennis Lap.	Bulu Tangkis
(1)	(2)	(3)	(4)	(5)
01. Jepangrejo	1	1	0	0
02. Kamolan	1	1	0	0
03. Pelem	1	0	0	0
04. Purworejo	1	1	0	0
05. Andongrejo	1	1	0	0
06. Beran	0	1	0	0
07. Jejeruk	0	0	0	0
08. Bangkle	1	1	1	1
09. Kedungjenar	0	1	0	0
10. Mlangsen	0	1	1	1
11. Jetis	0	0	0	0
12. Tambahrejo	0	1	0	0
13. Kauman	1	1	1	1
14. Sonorejo	1	1	0	0
15. Kunden	1	1	0	0
16. Tempelan	1	1	1	1
17. Tegalgunung	0	1	0	0
18. Karangjati	0	1	1	1
19. Temurejo	0	1	0	0
20. Tempurejo	0	1	0	1
21. Patalan	0	1	0	0
22. Tambaksari	1	1	0	0
23. Purwosari	1	1	0	1
24. Ngadipurwo	0	1	0	0
25. Sendangharjo	1	1	0	1
26. Tempuran	0	0	0	0
27. Plantungan	0	0	0	0
28. Ngampel	0	1	0	0
<b>Jumlah</b>	<b>13</b>	<b>23</b>	<b>5</b>	<b>8</b>

Sumber : Monografi Kecamatan

Tabel 4.2.1  
 Banyaknya Sarana Kesehatan  
 Dirinci menurut Desa/Kelurahan dan Jenis  
 di Kecamatan Blora, Tahun 2012

Desa/Kelurahan	Rumah Sakit	Rumah Bersalin	Puskesmas	Pustu
(1)	(2)	(3)	(4)	(5)
01. Jepangrejo	0	0	0	0
02. Kamolan	0	0	0	1
03. Pelem	0	0	0	1
04. Purworejo	0	0	0	0
05. Andongrejo	0	0	0	0
06. Beran	0	0	0	0
07. Jejeruk	0	0	0	0
08. Bangkle	0	0	0	0
09. Kedungjenar	1	0	0	0
10. Mlangsen	0	0	0	0
11. Jetis	0	0	1	0
12. Tambahrejo	0	0	0	0
13. Kauman	0	0	0	0
14. Sonorejo	0	0	0	0
15. Kunden	0	0	0	0
16. Tempelan	1	0	0	0
17. Tegalgunung	0	0	0	0
18. Karangjati	0	0	0	1
19. Temurejo	0	0	0	0
20. Tempurejo	0	0	0	0
21. Patalan	0	0	0	0
22. Tambaksari	0	0	0	1
23. Purwosari	0	0	0	1
24. Ngadipurwo	0	0	0	0
25. Sendangharjo	0	0	1	0
26. Tempuran	0	0	0	0
27. Plantungan	0	0	0	0
28. Ngampel	0	0	0	0
<b>Jumlah</b>	<b>2</b>	<b>0</b>	<b>2</b>	<b>5</b>

Sumber : Dinas Kesehatan

Tabel 4.2.1 ( Lanjutan )

Desa/Kelurahan	PKD	Posyandu	Apotik/ Toko Obat
(1)	(8)	(9)	(10)
01. Jepangrejo	1	14	0
02. Kamolan	1	6	0
03. Pelem	1	2	0
04. Purworejo	1	4	0
05. Andongrejo	1	3	0
06. Beran	1	2	0
07. Jejeruk	1	2	0
08. Bangkle	1	7	1
09. Kedungjenar	1	3	2
10. Mlangsen	1	6	3
11. Jetis	1	4	3
12. Tambahrejo	1	4	1
13. Kauman	1	5	1
14. Sonorejo	1	6	0
15. Kunden	1	4	1
16. Tempelan	1	3	2
17. Tegalgunung	1	2	0
18. Karangjati	1	5	0
19. Temurejo	1	4	0
20. Tempurejo	1	5	0
21. Patalan	1	6	0
22. Tambaksari	1	5	0
23. Purwosari	1	4	0
24. Ngadipurwo	1	1	0
25. Sendangharjo	1	5	1
26. Tempuran	1	3	0
27. Plantungan	1	3	0
28. Ngampel	1	5	0
<b>Jumlah</b>	<b>28</b>	<b>123</b>	<b>15</b>

Sumber : Dinas Kesehatan

Kecamatan Blora Dalam Angka Tahun 2013

Tabel 4.2.2  
Banyaknya Tenaga Kesehatan yang Berdomisili  
Di Desa/Kelurahan menurut Jenis Profesi  
di Kecamatan Blora, Tahun 2012

Desa/Kelurahan	Dokter	Mantri Kesehatan	Bidan	Dukun Bayi	Lain- lain
(1)	(2)	(3)	(4)	(5)	(6)
01. Jepangrejo	0	0	1	0	0
02. Kamolan	2	1	3	0	0
03. Pelem	0	3	0	0	0
04. Purworejo	0	0	1	0	0
05. Andongrejo	0	1	2	0	0
06. Beran	1	1	2	0	0
07. Jejeruk	0	0	1	0	0
08. Bangkle	1	3	4	0	0
09. Kedungjenar	2	1	1	0	0
10. Mlangsen	6	0	2	0	0
11. Jetis	5	3	0	0	0
12. Tambahrejo	0	1	1	0	0
13. Kauman	2	1	1	0	0
14. Sonorejo	0	2	1	0	0
15. Kunden	6	6	0	0	0
16. Tempelan	4	3	5	0	0
17. Tegalgunung	0	1	1	0	0
18. Karangjati	2	1	4	0	0
19. Temurejo	0	0	1	0	0
20. Tempurejo	0	0	1	0	0
21. Patalan	0	1	1	0	0
22. Tambaksari	0	8	4	0	0
23. Purwosari	0	0	1	0	0
24. Ngadipurwo	0	0	1	0	0
25. Sendangharjo	0	2	2	0	0
26. Tempuran	0	0	1	0	0
27. Plantungan	0	0	1	0	0
28. Ngampel	0	0	1	0	0
<b>Jumlah</b>	<b>31</b>	<b>39</b>	<b>44</b>	<b>0</b>	<b>0</b>

Sumber : Puskesmas



Tabel 4.2.3  
Cakupan Pelayanan Puskesmas  
menurut Jenis dan Bulan  
di Kecamatan Blora, Tahun 2012

Bulan	Kunjungan			
	Umum	Askes	JPS	Jumlah
(1)	(2)	(3)	(4)	(5)
01. Januari	2,841	825	1,483	5,149
02. Pebruari	2,710	670	2,566	5,946
03. Maret	2,692	624	1,705	5,021
04. April	2,573	618	1,817	5,008
05. Mei	2,765	653	1,839	5,257
06. Juni	2,407	617	1,801	4,825
07. Juli	1,814	622	2,147	4,583
08. Agustus	1,619	473	1,939	4,031
09. September	1,650	515	2,179	4,344
10. Oktober	1,924	615	2,290	4,829
11. Nopember	1,761	515	2,141	4,417
12. Desember	1,865	449	2,370	4,684
<b>Jumlah</b>	<b>26,621</b>	<b>7,196</b>	<b>24,277</b>	<b>58,094</b>

Sumber : Puskesmas

Tabel 4.2.3 ( Lanjutan)

Bulan	K4	Deteksi Resiko	Neonatus	Persalinan Nakes	Persalinan Dukun
(1)	(2)	(3)	(4)	(5)	(6)
01. Januari	89	40	34	136	0
02. Pebruari	68	25	33	95	0
03. Maret	122	40	33	109	0
04. April	145	47	39	96	0
05. Mei	139	51	42	129	0
06. Juni	135	26	51	127	0
07. Juli	120	32	48	117	0
08. Agustus	119	27	24	94	0
09. September	136	41	47	117	0
10. Oktober	195	39	40	129	0
11. Nopember	140	33	32	118	0
12. Desember	137	29	37	131	0
<b>Jumlah</b>	<b>1,545</b>	<b>430</b>	<b>460</b>	<b>1,398</b>	<b>0</b>

Sumber : Puskesmas

Tabel 4.3.1  
Banyaknya Tempat Ibadah  
dirinci menurut Desa/Kelurahan  
di Kecamatan Blora, Tahun 2012

Desa/Kelurahan	Masjid	Musholla	Gereja	Vihara/ Kuil
(1)	(2)	(3)	(4)	(5)
01. Jepangrejo	6	21	0	0
02. Kamolan	7	14	0	0
03. Pelem	1	19	0	0
04. Purworejo	3	34	0	0
05. Andongrejo	3	31	0	0
06. Beran	3	8	0	0
07. Jejeruk	2	1	0	0
08. Bangkle	5	17	0	0
09. Kedungjenar	3	8	0	0
10. Mlangsen	5	22	4	1
11. Jetis	3	13	2	0
12. Tambahrejo	2	7	0	0
13. Kauman	5	7	0	0
14. Sonorejo	6	25	0	0
15. Kunden	2	5	1	0
16. Tempelan	5	20	6	3
17. Tegalgunung	1	10	0	0
18. Karangjati	5	37	0	0
19. Temurejo	4	8	0	0
20. Tempurejo	2	12	0	0
21. Patalan	4	12	0	0
22. Tambaksari	3	14	1	0
23. Purwosari	1	14	1	0
24. Ngadipurwo	1	2	0	0
25. Sendangharjo	3	11	1	0
26. Tempuran	1	3	0	0
27. Plantungan	1	1	0	0
28. Ngampel	1	18	0	0
<b>Jumlah</b>	<b>88</b>	<b>394</b>	<b>11</b>	<b>4</b>

Sumber : Kemenag Kabupaten Blora  
Kecamatan Blora Dalam Angka Tahun 2013

Tabel 4.3.2  
 Prosentase Penganut Agama  
 dirinci menurut Desa/Kelurahan  
 di Kecamatan Blora, Tahun 2012

Desa/Kelurahan	Islam	Protestan	Katholik	Hindu/ Budha/ Lainnya
(1)	(2)	(3)	(4)	(5)
01. Jepangrejo	99.90	0.10	0.00	0.00
02. Kamolan	99.73	0.02	0.12	0.12
03. Pelem	99.69	0.00	0.31	0.00
04. Purworejo	100.00	0.00	0.00	0.00
05. Andongrejo	99.89	0.00	0.00	0.11
06. Beran	98.72	1.04	0.24	0.00
07. Jejeruk	98.66	0.57	0.00	0.77
08. Bangkle	99.00	0.79	0.15	0.06
09. Kedungjenar	87.63	4.17	7.49	0.72
10. Mlangsen	86.51	4.36	5.96	3.17
11. Jetis	94.17	5.28	0.36	0.19
12. Tambahrejo	96.18	2.78	0.83	0.22
13. Kauman	95.97	2.05	1.86	0.12
14. Sonorejo	99.66	0.34	0.00	0.00
15. Kunden	89.28	5.24	4.99	0.49
16. Tempelan	73.81	20.85	3.49	1.86
17. Tegalgunung	95.69	3.88	0.39	0.04
18. Karangjati	92.01	6.33	1.47	0.20
19. Temurejo	99.29	0.07	0.27	0.37
20. Tempurejo	99.36	0.39	0.25	0.00
21. Patalan	99.73	0.27	0.00	0.00
22. Tambaksari	94.77	3.37	1.86	0.00
23. Purwosari	99.49	0.36	0.08	0.08
24. Ngadipurwo	100.00	0.00	0.00	0.00
25. Sendangharjo	98.55	0.22	1.24	0.00
26. Tempuran	99.31	0.69	0.00	0.00
27. Plantungan	100.00	0.00	0.00	0.00
28. Ngampel	100.00	0.00	0.00	0.00
<b>Jumlah</b>	<b>95.01</b>	<b>3.12</b>	<b>1.45</b>	<b>0.42</b>

Sumber : KUA Kecamatan

Tabel 4.3.3  
Banyaknya Pondok Pesantren, Santri dan Mubaligh  
menurut Desa/Kelurahan  
di Kecamatan Blora, Tahun 2012

Desa/Kelurahan	Pondok Pesantren	Santri	Alim Ulama/ Mubaligh
(1)	(2)	(3)	(4)
01. Jepangrejo	1	112	10
02. Kamolan	1	38	10
03. Pelem	0	0	0
04. Purworejo	0	0	0
05. Andongrejo	0	0	0
06. Beran	0	0	0
07. Jejeruk	0	0	0
08. Bangkle	0	0	0
09. Kedungjenar	1	45	6
10. Mlangsen	2	1,289	67
11. Jetis	1	23	8
12. Tambahrejo	0	0	0
13. Kauman	0	0	0
14. Sonorejo	1	45	9
15. Kunden	0	0	0
16. Tempelan	0	0	0
17. Tegalgunung	0	0	0
18. Karangjati	1	124	9
19. Temurejo	0	0	0
20. Tempurejo	0	0	0
21. Patalan	0	0	0
22. Tambaksari	0	0	0
23. Purwosari	0	0	0
24. Ngadipurwo	1	24	7
25. Sendangharjo	0	0	0
26. Tempuran	2	302	28
27. Plantungan	0	0	0
28. Ngampel	0	0	0
<b>Jumlah</b>	<b>11</b>	<b>2,002</b>	<b>154</b>

Sumber : KUA Kecamatan

Tabel 4.3.4  
Banyaknya Tanah Wakaf  
menurut Status Tanah dan Desa/Kelurahan  
di Kecamatan Blora, Tahun 2012

Desa/Kelurahan	Bersertifikat	Luas	Ber-AIW/A PAIW	Luas	Jumlah Lokasi	Luas (M2)
(1)	(2)	(3)	(4)	(5)	(6)	(7)
01. Jepangrejo	2	210.0	2	640.0	4	850.0
02. Kamolan	3	827.0	4	493.0	7	1,320.0
03. Pelem	1	252.0	1	290.0	2	542.0
04. Purworejo	2	620.0	2	1,660.0	4	2,280.0
05. Andongrejo	1	96.0	5	1,624.0	6	1,720.0
06. Beran	7	5,540.0	1	210.0	8	5,750.0
07. Jejeruk	0	0.0	2	215.0	2	215.0
08. Bangkle	6	531.0	8	946.0	14	1,477.0
09. Kedungjenar	8	1,363.0	5	1,800.0	13	3,163.0
10. Mlangsen	1	54.0	4	2,466.0	5	2,520.0
11. Jetis	0	0.0	2	187.0	2	187.0
12. Tambahrejo	2	328.0	1	96.0	3	424.0
13. Kauman	3	628.0	3	997.0	6	1,625.0
14. Sonorejo	6	1,026.0	5	293.0	11	1,319.0
15. Kunden	5	2,298.0	1	945.0	6	3,243.0
16. Tempelan	7	828.0	7	754.0	14	1,582.0
17. Tegalgunung	2	291.0	0	0.0	2	291.0
18. Karangjati	5	451.0	12	3,908.0	17	4,359.0
19. Temurejo	2	389.0	1	230.0	3	619.0
20. Tempurejo	5	1,253.0	7	2,910.0	12	4,163.0
21. Patalan	0	0.0	4	261.0	4	261.0
22. Tambaksari	0	0.0	14	710.0	14	710.0
23. Purwosari	0	0.0	3	100.0	3	100.0
24. Ngadipurwo	0	0.0	10	1,348.0	10	1,348.0
25. Sendangharjo	0	0.0	15	2,398.0	15	2,398.0
26. Tempuran	0	0.0	6	90.0	6	90.0
27. Plantungan	0	0.0	16	1,647.0	16	1,647.0
28. Ngampel	0	0.0	9	513.0	9	513.0
<b>Jumlah</b>	<b>68</b>	<b>16,985.0</b>	<b>150</b>	<b>27,731.0</b>	<b>218</b>	<b>44,716.0</b>

Sumber : KUA Kecamatan

Tabel 4.3.5  
Banyaknya Tanah Wakaf  
menurut Penggunaan dan Desa/Kelurahan  
di Kecamatan Blora, Tahun 2012

Desa/Kelurahan	Sekolah/Madrasah		Makam Muslim	
	Tempat	Luas (M2)	Tempat	Luas (M2)
(1)	(2)	(3)	(4)	(5)
01. Jepangrejo	1	160.0	0	0.0
02. Kamolan	2	295.0	0	0.0
03. Pelem	2	542.0	0	0.0
04. Purworejo	2	620.0	0	0.0
05. Andongrejo	2	991.0	0	0.0
06. Beran	1	210.0	0	0.0
07. Jejeruk	0	0.0	0	0.0
08. Bangkle	1	115.0	0	0.0
09. Kedungjenar	0	0.0	0	0.0
10. Mlangsen	1	1,705.0	0	0.0
11. Jetis	0	0.0	0	0.0
12. Tambahrejo	0	0.0	0	0.0
13. Kauman	3	628.0	0	0.0
14. Sonorejo	1	188.0	0	0.0
15. Kunden	1	2,000.0	0	0.0
16. Tempelan	1	329.0	0	0.0
17. Tegalgunung	0	0.0	0	0.0
18. Karangjati	3	2,525.0	0	0.0
19. Temurejo	0	0.0	0	0.0
20. Tempurejo	2	1,997.0	0	0.0
21. Patalan	0	0.0	0	0.0
22. Tambaksari	0	0.0	0	0.0
23. Purwosari	0	0.0	0	0.0
24. Ngadipurwo	0	0.0	0	0.0
25. Sendangharjo	0	0.0	0	0.0
26. Tempuran	0	0.0	0	0.0
27. Plantungan	0	0.0	0	0.0
28. Ngampel	0	0.0	0	0.0
<b>Jumlah</b>	<b>23</b>	<b>12,305.0</b>	<b>0</b>	<b>0.0</b>

Sumber : KUA Kecamatan

Tabel 4.3.5 ( Lanjutan )

Desa/Kelurahan	Masjid		Langgar/Lainnya		Jumlah	
	Tempat	Luas (M2)	Tempat	Luas (M2)	Tempat	Luas (M2)
(1)	(6)	(7)	(8)	(9)	(10)	(11)
01. Jepangrejo	2	640.0	1	50.0	4	850.0
02. Kamolan	3	376.0	2	649.0	7	1,320.0
03. Pelem	0	0.0	0	0.0	2	542.0
04. Purworejo	2	1,660.0	0	0.0	4	2,280.0
05. Andongrejo	2	553.0	2	176.0	6	1,720.0
06. Beran	6	5,440.0	1	100.0	8	5,750.0
07. Jejeruk	1	135.0	1	80.0	2	215.0
08. Bangkle	4	354.0	9	1,008.0	14	1,477.0
09. Kedungjenar	5	726.0	8	2,437.0	13	3,163.0
10. Mlangsen	1	525.0	3	290.0	5	2,520.0
11. Jetis	0	0.0	2	187.0	2	187.0
12. Tambahrejo	2	384.0	1	40.0	3	424.0
13. Kauman	1	500.0	2	497.0	6	1,625.0
14. Sonorejo	8	1,027.0	2	104.0	11	1,319.0
15. Kunden	4	1,179.0	1	64.0	6	3,243.0
16. Tempelan	4	449.0	9	804.0	14	1,582.0
17. Tegalgungung	1	255.0	1	36.0	2	291.0
18. Karangjati	7	1,082.0	7	752.0	17	4,359.0
19. Temurejo	2	539.0	1	80.0	3	619.0
20. Tempurejo	2	720.0	8	1,446.0	12	4,163.0
21. Patalan	1	165.0	3	96.0	4	261.0
22. Tambaksari	1	364.0	13	346.0	14	710.0
23. Purwosari	1	50.0	2	50.0	3	100.0
24. Ngadipurwo	2	205.0	8	1,143.0	10	1,348.0
25. Sendangharjo	3	397.0	12	2,001.0	15	2,398.0
26. Tempuran	1	72.0	5	18.0	6	90.0
27. Plantungan	3	600.0	13	1,047.0	16	1,647.0
28. Ngampel	1	110.0	8	403.0	9	513.0
<b>Jumlah</b>	<b>70</b>	<b>18,507.0</b>	<b>125</b>	<b>13,904.0</b>	<b>218</b>	<b>44,716.0</b>

Sumber : KUA Kecamatan



Tabel 4.3.6  
Banyaknya Jemaah Haji  
menurut Jenis Kelamin dan Desa/Kelurahan  
di Kecamatan Blora, Tahun 2012

Desa/Kelurahan	Laki-laki	Perempuan	Jumlah
(1)	(2)	(3)	(4)
01. Jepangrejo	1	3	4
02. Kamolan	3	3	6
03. Pelem	1	0	1
04. Purworejo	1	1	2
05. Andongrejo	3	2	5
06. Beran	0	0	0
07. Jejeruk	0	0	0
08. Bangkle	3	4	7
09. Kedungjenar	4	2	6
10. Mlangsen	4	6	10
11. Jetis	0	0	0
12. Tambahrejo	2	1	3
13. Kauman	3	2	5
14. Sonorejo	1	2	3
15. Kunden	3	5	8
16. Tempelan	7	9	16
17. Tegalgunung	0	0	0
18. Karangjati	9	9	18
19. Temurejo	0	0	0
20. Tempurejo	0	3	3
21. Patalan	0	0	0
22. Tambaksari	1	3	4
23. Purwosari	0	0	0
24. Ngadipurwo	2	0	2
25. Sendangharjo	0	0	0
26. Tempuran	0	1	1
27. Plantungan	0	0	0
28. Ngampel	3	1	4
<b>Jumlah</b>	<b>51</b>	<b>57</b>	<b>108</b>

Sumber : KUA Kecamatan

Kecamatan Blora Dalam Angka Tahun 2013

Tabel 4.3.7  
Banyaknya Nikah, Talak, Cerai, Rujuk per Desa  
di Kecamatan Blora, Tahun 2012

Desa/Kelurahan	Nikah	Talak	Cerai	Rujuk
(1)	(2)	(3)	(4)	(5)
01. Jepangrejo	32	4	5	0
02. Kamolan	39	1	2	0
03. Pelem	12	0	0	0
04. Purworejo	38	2	7	0
05. Andongrejo	23	5	3	0
06. Beran	28	0	4	0
07. Jejeruk	4	0	1	0
08. Bangkle	40	2	7	0
09. Kedungjenar	24	2	7	0
10. Mlangsen	37	3	5	0
11. Jetis	19	1	2	0
12. Tambahrejo	26	0	2	0
13. Kauman	21	3	8	0
14. Sonorejo	36	2	7	0
15. Kunden	24	0	4	0
16. Tempelan	36	1	3	0
17. Tegalgunung	22	0	1	0
18. Karangjati	53	5	6	0
19. Temurejo	30	2	4	0
20. Tempurejo	23	2	1	0
21. Patalan	28	0	0	0
22. Tambaksari	34	0	1	0
23. Purwosari	16	1	1	0
24. Ngadipurwo	1	0	0	0
25. Sendangharjo	20	1	0	0
26. Tempuran	8	1	1	0
27. Plantungan	8	1	0	0
28. Ngampel	17	2	0	0
<b>Jumlah</b>	<b>699</b>	<b>41</b>	<b>82</b>	<b>0</b>

Sumber : KUA Kecamatan

**Bab**

**5**

## **P E R T A N I A N**

- > Tanaman Pangan**
- > Tanaman Hortikultura**
- > Perkebunan**
- > Peternakan**

<http://blorak.bmbp.go.id>

Tabel 5.1  
Luas panen dan Produksi Padi Palawija  
Menurut Jenis Komoditas Di Kecamatan Blora  
Tahun 2011 - 2012

No	Komoditas	Tahun 2011		Rata-Rata	Tahun 2012		Rata-Rata
		Luas Panen/Ha	Produksi Ton	Produksi (Kw/Ha)	Luas Panen/Ha	Produksi Ton	Produksi (Kw/Ha)
(1)	(2)	(3)	(4)	(5)	(6)	(7)	(8)
1	Padi Sawah	4,220	20,145	47.74	4,851	26,502	54.63
2	Padi Ladang	28	55	19.64	128	400	31.25
	<b>Padi</b>	<b>4,248</b>	<b>20,200</b>	<b>47.55</b>	<b>4,979</b>	<b>26,902</b>	<b>54.03</b>
3	Jagung	5,935	25,450	42.88	5,349	25,337	47.37
4	Kedele	290	320	11.03	249	483	19.40
5	Kacang Tanah	229	218	9.52	158	189	11.96
6	Kacang Hijau	471	447	9.49	192	188	9.79
7	Ubi Jalar	45	588	130.67	21	366	174.29
8	Ubi Kayu	23	387	168.26	40	484	121.00

Sumber : Dintanbunakikan Kabupaten Blora

Tabel 5.2.1.  
Luas Panen dan Produksi Buah-buahan  
Menurut Jenis Komoditas Di Kecamatan Blora  
Tahun 2011 - 2012

No	Komoditas	Tahun 2011		Rata-Rata Produksi (Kg/Ph)	Tahun 2012		Rata-Rata Produksi (Kg/Ph)
		Luas Panen/Ph	Produksi Kw		Luas Panen/Ph	Produksi Kw	
(1)	(2)	(3)	(4)	(5)	(6)	(7)	(8)
1	Mangga	32,104	8,204	25.55	33,920	17,780	52.42
2	Pisang	5,073	6,040	119.06	2,748	4,602	167.47
3	Nanas	0	0	0.00	0	0	0.00
4	Pepaya	4,676	4,380	93.67	1,836	1,539	83.82
5	Jambu Air	742	1,860	250.67	847	324	38.25
6	Rambutan	0	0	0.00	0	0	0.00
7	Durian	0	0	0.00	0	0	0.00
8	Jeruk Siam	1,407	1,810	128.64	1,038	802	77.26
9	Alpoket	51	171	335.29	34	5	14.71
10	Blimbing	36	41	113.89	146	23	15.75
11	Jambu Biji	213	161	75.59	1,027	624	60.76
12	Nangka	8,712	12,742	146.26	6,031	13,038	216.18
13	Salak	0	0	0.00	0	0	0.00
14	Sawo	31	31	100.00	68	24	35.29
15	Sukun	14	17	121.43	38	8	21.05
16	Sirsak	1,429	959	67.11	276	778	281.88
17	Jeruk Besar	66	823	1,246.97	411	312	75.91

*Sumber : Dintanbunakikan Kabupaten Blora*

Tabel 5.2.2.  
Luas Panen dan Produksi Tanaman Sayuran  
Menurut jenis Komoditas di Kecamatan Blora  
Tahun 2011 - 2012

No	Komoditas	Tahun 2011		Rata-Rata Produksi (Kw/Ha)	Tahun 2012		Rata-Rata Produksi (Kw/Ha)
		Luas Panen/H	Produksi Kw		Luas Panen/H	Produksi Kw	
(1)	(2)	(3)	(4)	(5)	(6)	(7)	(8)
1	Melinjo	61	47	77.05	146	34	23.29
2	Bawang Merah	0	0	0.00	0	0	0.00
3	Cabe Besar	48	641	13.35	57	600	10.53
4	Cabe Rawit	24	419	17.46	55	610	11.09
5	Ketimun	36	1,180	32.78	31	680	21.94
6	Tomat	24	501	20.88	41	511	12.46
7	Kacang Merah	0	0	0.00	0	0	0.00
8	Terung	13	335	25.77	14	173	12.36
9	Bayam	31	680	21.94	27	446	16.52
10	Kacang Panjang	61	1,179	19.33	100	1,255	12.55
11	Kangkung	10	240	24.00	10	135	13.50

Sumber : Dintanbunakikan Kabupaten Blora

Tabel 5.2.3.  
 Produksi Empon-Empon Menurut Komoditas  
 Di Kecamatan Blora  
 Tahun 2010 - 2012

No	Komoditas	2010	2011	2012
(1)	(2)	(3)	(4)	(5)
1	Lempuyang Wangi	0	0	0
2	Kunyit/ Kunir	0	4,000	8,800
3	Kunci Sayur	0	0	0
4	Kunci Pepet	0	0	0
5	Temu- ireng	0	0	0
6	Temu- lawak	0	0	0
7	Temu- giring	0	0	0
8	Lengkuas	0	8,500	13,200
9	Asam Jawa	0	0	0
10	Jahe emprit	0	9,100	14,600

*Sumber : Dintanbunakikan Kabupaten Blora*

Tabel 5.3.  
Jumlah Pohon dan Produksi Tanaman Perkebunan  
Menurut Jenis Komoditas di Kecamatan Blora  
Tahun 2012

No	Komoditas	Satuan	Muda	Produktif	Tua/rusak	Jumlah	Produksi Ton
(1)	(2)	(3)	(4)	(5)	(6)	(7)	(8)
1	Kelapa	Pohon	52	125	0	177	27.40
2	Kapuk	Ha	3.00	35.00	2.00	40.00	10.50
3	Jambu mete	Ha	1.00	8.00	0.00	9.00	2.56
4	Jarak	Ha	0.00	1.00	0.00	1.00	0.00

No	Komoditas	Satuan	Ditanam	Dipanen	Produksi (Ton)
1	1	2	3	4	5
1	Kapas	Ha	0.00	0.00	0.00
2	Tebu Rakyat	Ha	38.00	33.00	138.60
3	Tembakau	Ha	0.00	0.00	0.00

*Sumber : Dintanbunakikan Kabupaten Blora*



Tabel 5.4.1.  
Banyaknya Ternak Besar dan Ternak Kecil  
Menurut Jenis Di Kecamatan Blora  
Tahun 2010 - 2012

No	Komoditas	2010	2011	2012
(1)	(2)	(3)	(4)	(5)
1	Sapi Perah	7	22	27
2	Sapi Potong	16,565	15,194	14,390
3	Kerbau	36	36	36
4	Kuda	10	11	10
5	Kambing	7,276	7,280	7,280
6	Domba	793	800	904
7	Babi	0	0	0
8	Kelinci	144	155	640

Sumber : Dintanbunakikan Kabupaten Blora

Tabel 5.4.2.  
Banyaknya Populasi Ternak Unggas  
Menurut Jenis Di Kecamatan Blora  
Tahun 2010 - 2012

No	Komoditas	2010	2011	2012
(1)	(2)	(3)	(4)	(5)
1	Ayam Kampung	80,187	85,162	109,980
2	Ayam Petelur	45,000	50,000	54,000
3	Ayam Pedaging	265,000	270,000	332,089
4	Itik	5,875	5,880	5,809
5	Angsa	124	130	140

*Sumber : Dintanbunakikan Kabupaten Blora*

Tabel 5.4.3.  
Banyaknya Produksi Telur dan Susu  
Menurut Jenis Di Kecamatan Blora  
Tahun 2010 - 2012

No	Komoditas	2010	2011	2012
(1)	(2)	(3)	(4)	(5)
1	Telur Ayam Kampung	962,244	962,247	962,247
2	Telur Ayam Ras	5,957,501	5,957,519	4,678,678
3	Telur Itik	423,000	423,030	423,030
4	Susu Perusahaan	0	0	0
5	Susu Rakyat	984	986	1,816

*Sumber : Dintanbunakikan Kabupaten Blora*

Bab

6

## PEREKONOMIAN

- > Pasar
- > Telekomunikasi
- > Potensi Ekonomi
- > Hotel

<http://blorakblantik.go.id>

Tabel 6  
 Banyaknya Pasar dan Kelompok Pertokoan dirinci menurut  
 Jenis Bangunan dan Desa/Kelurahan  
 di Kecamatan Blora, Tahun 2012

Desa/Kelurahan	Jenis Bangunan		Jumlah	Jumlah Kelompok Pertokoan
	Permanen	Non Permanen		
(1)	(2)	(3)	(4)	(5)
01. Jepangrejo	0	0	0	0
02. Kamolan	0	1	1	0
03. Pelem	0	1	1	0
04. Purworejo	0	0	0	0
05. Andongrejo	0	0	0	0
06. Beran	0	0	0	0
07. Jejeruk	0	0	0	0
08. Bangkle	0	0	0	0
09. Kedungjenar	0	0	0	1
10. Mlangsen	1	0	1	1
11. Jetis	1	0	1	1
12. Tambahrejo	1	0	1	0
13. Kauman	1	0	1	1
14. Sonorejo	0	0	0	0
15. Kunden	0	0	0	1
16. Tempelan	1	0	1	1
17. Tegalgunung	0	0	0	0
18. Karangjati	0	1	1	1
19. Temurejo	0	0	0	0
20. Tempurejo	0	0	0	0
21. Patalan	0	1	1	0
22. Tambaksari	0	1	1	0
23. Purwosari	0	1	1	0
24. Ngadipurwo	0	0	0	0
25. Sendangharjo	1	0	1	1
26. Tempuran	0	0	0	0
27. Plantungan	0	0	0	1
28. Ngampel	0	0	0	0
Jumlah	6	6	12	9

Sumber : Kantor Kecamatan  
 Kecamatan Blora Dalam Angka Tahun 2013

Tabel 6.1.2  
Banyaknya Pasar Hewan dirinci menurut  
Jenis Ternak dan Desa/Kelurahan  
di Kecamatan Blora, Tahun 2012

Desa/Kelurahan	Jenis Pasar Hewan		Jumlah
	Ternak Besar	Ternak Kecil	
(1)	(2)	(3)	(4)
01. Jepangrejo	0	0	0
02. Kamolan	0	0	0
03. Pelem	0	0	0
04. Purworejo	0	0	0
05. Andongrejo	0	0	0
06. Beran	0	0	0
07. Jejeruk	0	0	0
08. Bangkle	0	0	0
09. Kedungjenar	0	0	0
10. Mlangsen	0	0	0
11. Jetis	0	0	0
12. Tambahrejo	0	0	0
13. Kauman	0	0	0
14. Sonorejo	0	0	0
15. Kunden	0	0	0
16. Tempelan	0	0	0
17. Tegalgunung	1	0	1
18. Karangjati	0	0	0
19. Temurejo	0	0	0
20. Tempurejo	0	0	0
21. Patalan	0	0	0
22. Tambaksari	0	0	0
23. Purwosari	0	0	0
24. Ngadipurwo	0	0	0
25. Sendangharjo	0	0	0
26. Tempuran	0	0	0
27. Plantungan	0	0	0
28. Ngampel	0	0	0
Jumlah	1	0	1

Sumber : Kantor Kecamatan  
Kecamatan Blora Dalam Angka Tahun 2013

Tabel 6.2  
 Banyaknya Warnet dan Tower Menara Provider  
 dirinci menurut Desa/Kelurahan  
 di Kecamatan Blora, Tahun 2012

Desa/Kelurahan	Warnet	Tower Menara Provider
(1)	(2)	(3)
01. Jepangrejo	0	0
02. Kamolan	1	0
03. Pelem	0	0
04. Purworejo	0	0
05. Andongrejo	0	0
06. Beran	0	0
07. Jejeruk	0	0
08. Bangkle	3	0
09. Kedungjenar	1	1
10. Mlangsen	4	1
11. Jetis	2	0
12. Tambahrejo	1	0
13. Kauman	6	1
14. Sonorejo	1	0
15. Kunden	3	2
16. Tempelan	7	3
17. Tegalgunung	2	0
18. Karangjati	4	3
19. Temurejo	0	0
20. Tempurejo	0	0
21. Patalan	0	0
22. Tambaksari	1	1
23. Purwosari	0	0
24. Ngadipurwo	0	0
25. Sendangharjo	1	0
26. Tempuran	1	0
27. Plantungan	2	0
28. Ngampel	0	1
Jumlah	40	13

Sumber : Kantor Kecamatan  
 Kecamatan Blora Dalam Angka Tahun 2013

Tabel 6.3  
Potensi Sektor Ekonomi dirinci menurut  
Jenis Potensi dan Desa/Kelurahan  
di Kecamatan Blora, Tahun 2012

Desa/Kelurahan	Potensi Ekonomi			
	Pertanian	Pertambang an dan	Industri	Wisata
(1)	(2)	(3)	(4)	(5)
01. Jepangrejo	v	-	-	-
02. Kamolan	v	-	-	-
03. Pelem	v	-	-	-
04. Purworejo	v	-	-	-
05. Andongrejo	v	-	-	-
06. Beran	v	-	-	-
07. Jejeruk	v	-	-	-
08. Bangkle	v	-	-	-
09. Kedungjenar	-	-	v	-
10. Mlangsen	-	-	-	-
11. Jetis	-	-	-	-
12. Tambahrejo	v	-	-	-
13. Kauman	-	-	-	-
14. Sonorejo	v	-	-	-
15. Kunden	-	-	-	-
16. Tempelan	-	-	-	-
17. Tegalgunung	-	-	-	-
18. Karangjati	v	-	-	-
19. Temurejo	v	-	v	-
20. Tempurejo	v	-	v	-
21. Patalan	v	-	-	-
22. Tambaksari	v	-	-	-
23. Purwosari	v	-	-	-
24. Ngadipurwo	v	-	-	-
25. Sendangharjo	v	-	-	-
26. Tempuran	v	-	-	v
27. Plantungan	v	-	-	-
28. Ngampel	v	-	v	-

Sumber : Kantor Kecamatan

Keterangan : v : Ada Potensi  
- : Tidak Potensi



Tabel 6.4  
Jumlah Hotel dirinci menurut  
Klasifikasi dan Desa/Kelurahan  
di Kecamatan Blora, Tahun 2012

Desa/Kelurahan	Klasifikasi Hotel		Jumlah
	Bintang	Non Bintang	
(1)	(2)	(3)	(4)
01. Jepangrejo	0	0	0
02. Kamolan	0	0	0
03. Pelem	0	0	0
04. Purworejo	0	0	0
05. Andongrejo	0	0	0
06. Beran	0	0	0
07. Jejeruk	0	0	0
08. Bangkle	0	0	0
09. Kedungjenar	0	4	4
10. Mlangsen	0	2	2
11. Jetis	0	0	0
12. Tambahrejo	0	0	0
13. Kauman	0	2	2
14. Sonorejo	0	0	0
15. Kunden	0	2	2
16. Tempelan	0	3	3
17. Tegalgunung	0	0	0
18. Karangjati	0	0	0
19. Temurejo	0	0	0
20. Tempurejo	0	0	0
21. Patalan	0	0	0
22. Tambaksari	0	0	0
23. Purwosari	0	0	0
24. Ngadipurwo	0	0	0
25. Sendangharjo	0	0	0
26. Tempuran	0	0	0
27. Plantungan	0	0	0
28. Ngampel	0	0	0
Jumlah	0	13	13

Sumber : Kantor Kecamatan  
Kecamatan Blora Dalam Angka Tahun 2013

Bab

7

**PDRB**

<http://blorakab.bps.go.id>

Tabel 7.1.  
 Produk Domestik Regional Bruto Kecamatan Blora  
 Atas Dasar Harga Berlaku Tahun 2010 - 2012  
 (Jutaan Rupiah)

Lapangan Usaha	2010	2011	2012
1	2	3	4
01. Pertanian	157,699.92	173,517.27	193,356.60
02. Pertambangan dan Penggalian	3,376.13	3,830.11	4,210.09
03. Industri Pengolahan	44,285.95	47,304.52	52,130.22
04. Listrik, Gas dan Air Bersih	6,750.83	7,519.60	8,075.02
05. Bangunan	17,975.19	19,196.49	23,004.34
06. Perdagangan, Hotel dan Restoran	153,240.02	168,417.40	188,429.21
07. Angkutan dan Komunikasi	53,153.66	58,699.80	64,492.12
08. Keuangan, Persewa & Jasa Perush	81,678.91	96,320.61	106,379.12
09. Jasa - jasa	178,767.41	201,581.56	225,131.94
<b>Produk Domestik Regional Bruto</b>	<b>696,928.02</b>	<b>776,387.37</b>	<b>865,208.66</b>

Sumber : BPS Kab. Blora

Tabel 7.2  
 Produk Domestik Regional Bruto Kecamatan Blora  
 Atas Dasar Harga Konstan 2000 Tahun 2010 - 2012  
 (Jutaan Rupiah)

Lapangan Usaha	2010	2011	2012
1	2	3	4
01. Pertanian	82,178.19	83,766.12	87,153.68
02. Pertambangan dan Penggalan	1,575.26	1,649.20	1,733.71
03. Industri Pengolahan	23,356.82	24,166.03	25,607.09
04. Listrik, Gas dan Air Bersih	1,819.28	1,957.84	2,031.56
05. Bangunan	9,174.22	9,746.41	11,299.66
06. Perdagangan, Hotel dan Restoran	70,519.28	76,438.97	81,592.27
07. Angkutan dan Komunikasi	21,029.91	22,435.87	23,682.22
08. Keuangan, Persewa & Jasa Perush	31,559.71	35,032.96	37,498.78
09. Jasa - jasa	79,357.74	85,732.94	92,072.52
<b>Produk Domestik Regional Bruto</b>	<b>320,570.40</b>	<b>340,926.35</b>	<b>362,671.48</b>

Sumber : BPS Kab. Blora

Tabel 7.3.  
 Distribusi Produk Domestik Regional Bruto Kecamatan Blora  
 Atas Dasar Harga Berlaku Tahun 2010 - 2012  
 ( % )

Lapangan Usaha	2010	2011	2012
1	2	3	4
01. Pertanian	22.63	22.35	22.35
02. Pertambangan dan Penggalian	0.48	0.49	0.49
03. Industri Pengolahan	6.35	6.09	6.03
04. Listrik, Gas dan Air Bersih	0.97	0.97	0.93
05. Bangunan	2.58	2.47	2.66
06. Perdagangan, Hotel dan Restoran	21.99	21.69	21.78
07. Angkutan dan Komunikasi	7.63	7.56	7.45
08. Keuangan,Persewa &Jasa Perush	11.72	12.41	12.30
09. Jasa - jasa	25.65	25.96	26.02
<b>Produk Domestik Regional Bruto</b>	<b>100.00</b>	<b>100.00</b>	<b>100.00</b>

Sumber : BPS Kab. Blora

Tabel 7.4.  
 Distribusi Produk Domestik Regional Bruto Kecamatan Blora  
 Atas Dasar Harga Konstan Tahun 2000  
 Pada Tahun 2010 - 2012 ( % )

Lapangan Usaha	2010	2011	2012
1	2	3	4
01. Pertanian	25.63	24.57	24.03
02. Pertambangan dan Penggalian	0.49	0.48	0.48
03. Industri Pengolahan	7.29	7.09	7.06
04. Listrik, Gas dan Air Bersih	0.57	0.57	0.56
05. Bangunan	2.86	2.86	3.12
06. Perdagangan, Hotel dan Restoran	22.00	22.42	22.50
07. Angkutan dan Komunikasi	6.56	6.58	6.53
08. Keuangan,Persewa &Jasa Perush	9.84	10.28	10.34
09. Jasa - jasa	24.76	25.15	25.39
<b>Produk Domestik Regional Bruto</b>	<b>100.00</b>	<b>100.00</b>	<b>100.00</b>

Sumber : BPS Kab. Blora

Tabel 7.5.  
Laju Pertumbuhan PDRB Kecamatan Blora  
Atas Dasar Harga Konstan 2000 Tahun 2010 - 2012  
( % )

Lapangan Usaha	2010	2011	2012
1	2	3	4
01. Pertanian	5.01	1.93	4.04
02. Pertambangan dan Penggalian	2.42	4.69	5.12
03. Industri Pengolahan	3.26	3.46	5.96
04. Listrik, Gas dan Air Bersih	11.82	7.62	3.77
05. Bangunan	5.50	6.24	15.94
06. Perdagangan, Hotel dan Restoran	7.60	8.39	6.74
07. Angkutan dan Komunikasi	7.11	6.69	5.56
08. Keuangan,Persewa &Jasa Perush	5.09	11.01	7.04
09. Jasa - jasa	7.42	8.03	7.39
<b>Produk Domestik Regional Bruto</b>	<b>6.21</b>	<b>6.35</b>	<b>6.38</b>

Sumber : BPS Kab. Blora

Tabel 7.6.  
Inflasi PDRB Kecamatan Blora  
Tahun 2010 - 2012  
( % )

Lapangan Usaha	2010	2011	2012
1	2	3	4
01. Pertanian	4.68	7.94	7.10
02. Pertambangan dan Penggalian	10.41	8.36	4.56
03. Industri Pengolahan	5.94	3.24	4.00
04. Listrik, Gas dan Air Bersih	5.71	3.50	3.49
05. Bangunan	6.74	0.52	3.36
06. Perdagangan, Hotel dan Restoran	7.86	1.39	4.82
07. Angkutan dan Komunikasi	4.23	3.51	4.09
08. Keuangan,Persewa &Jasa Perush	6.61	6.23	3.18
09. Jasa - jasa	4.76	4.38	3.99
<b>Produk Domestik Regional Bruto</b>	<b>5.83</b>	<b>4.75</b>	<b>4.76</b>

Sumber : BPS Kab. Blora



Tabel 7.7.  
 Produk Domestik Regional Bruto Per Kapita Kecamatan Blora  
 Atas Dasar Harga Berlaku  
 Tahun 2010 - 2012

Uraian	2010	2011	2012
1	2	3	4
PDRB Kecamatan (Juta Rp)	696,928.02	776,387.37	865,208.66
Penduduk Pertengahan Tahun (Jiwa)	90,714	90,909	91,116
PDRB Per Kapita (Rp)	7,682,695	8,540,270	9,495,710

*Sumber : BPS Kab. Blora*

Tabel 7.8.  
 Produk Domestik Regional Bruto Per Kapita Kecamatan Kota Blora  
 Atas Dasar Harga Konstan 2000 Tahun 2010 - 2012

Uraian	2010	2011	2012
1	2	3	4
PDRB Kecamatan (Juta Rp)	320,570.40	340,926.35	362,671.48
Penduduk Pertengahan Tahun (Jiwa)	90,714	90,909	91,116
PDRB Per Kapita (Rp)	3,533,858	3,750,194	3,980,338

*Sumber : BPS Kab. Blora*

# DATA

MENCERDASKAN BANGSA



**BADAN PUSAT STATISTIK  
KABUPATEN BLORA**

Jl. Rajawali No. 12 Blora

Telp/Fax.: (0296) 531191

E-mail : [bps3316@bps.go.id](mailto:bps3316@bps.go.id)