

Katalog : 1102001.3520060

Kecamatan

MAGETAN

Dalam Angka **2020**



**BADAN PUSAT STATISTIK
KABUPATEN MAGETAN**



Kecamatan

MAGETAN

Dalam Angka **2020**

KECAMATAN MAGETAN DALAM ANGKA

Magetan Subdistrict in Figures 2020

ISSN: 2797-8001

No. Publikasi/*Publication Number*: 35200.2012

Katalog/*Catalog*: 1102001.3520100

Ukuran Buku/*Book Size*: 14,8 cm x 21 cm

Jumlah Halaman/*Number of Pages*: xxii + 99 halaman /*pages*

Naskah/*Manuscript*:

Badan Pusat Statistik Kabupaten Magetan

BPS – Statistics of Magetan Regency

Penyunting/*Editor*:

Badan Pusat Statistik Kabupaten Magetan

BPS – Statistics of Magetan Regency

Gambar Kover oleh/*Cover Designed by*:

Badan Pusat Statistik Kabupaten Magetan

BPS – Statistics of Magetan Regency

Ilustrasi Kover/*Cover Illustration*: Industri Kerajinan Kulit Magetan/*Magetan Leather Craft Industry*

Diterbitkan oleh/*Published by*:

© **BPS Kabupaten Magetan** /*BPS – Statistics of Magetan Regency*

Dicetak oleh/*Printed by*:

CV. Azka Putra Pratama

Dilarang mengumumkan, mendistribusikan, mengomunikasikan, dan/atau menggandakan sebagian atau seluruh isi buku ini untuk tujuan komersial tanpa izin tertulis dari Badan Pusat Statistik

Prohibited to announce, distribute, communicate, and/or copy part or all of this book for commercial purpose without permission from BPS – Statistics Indonesia

TIM PENYUSUN
KECAMATAN MAGETAN DALAM ANGKA
Magetan Subdistrict in Figures
2020

Penanggung Jawab Umum/Board of Director

Ribut Hadi Candra, SH, MM

Penanggung Jawab Teknis/Technical of Director

Elisabet Tri Laksmi, S.ST, MM

Editor/Editor

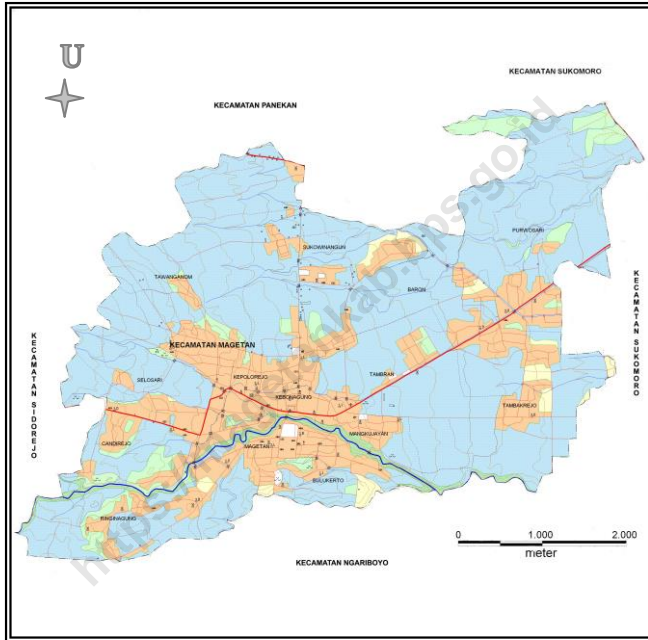
Alivia Dita Nopiasari, SST.

Penulis/Author

Indora Yusakobus Komang, S.E.

PETA WILAYAH KECAMATAN MAGETAN

MAP OF MAGETAN SUBDISTRICT



KEPALA BPS KABUPATEN MAGETAN



Ribut Hadi Candra, SH, MM



KATA PENGANTAR

Puji dan syukur kami panjatkan kehadirat Tuhan Yang Maha Esa, yang telah melimpahkan rahmat dan hidayah-Nya sehingga kami dapat menerbitkan publikasi Kecamatan Magetan Dalam Angka 2020. Publikasi ini memuat tabel-tabel dan uraian deskriptif sederhana yang bersumber dari data BPS dan hasil registrasi yang dilakukan secara rutin oleh institusi daerah.

Penerbitan publikasi ini dimaksudkan untuk memberikan data serta informasi kepada berbagai pihak yang membutuhkan mengenai potret kondisi Kecamatan Magetan. Dengan tersedianya publikasi ini, diharapkan manfaat data statistik Kecamatan Magetan 2020 menjadi lebih optimal baik bagi pemerintah daerah maupun bagi masyarakat pada umumnya untuk berbagai keperluan. Kami berupaya publikasi ini dapat diterbitkan secara rutin setiap tahun.

Ucapan terimakasih kami sampaikan kepada semua pihak yang telah membantu dalam penerbitan publikasi ini. Kritik dan saran konstruktif dari para pemakai sangat diharapkan guna perbaikan publikasi dimasa yang akan datang.

Magetan, September 2020
Kepala Badan Pusat Statistik
Kabupaten Magetan,

Ribut Hadi Candra, SH, MM



PREFACE

BPS – Statistics of Magetan Regency would like to thank God Almighty for have finished and published this book: Magetan Subdistrict in Figures 2020 with the data condition is the end of 2019. This publication is a continuation of the cooperation between the Statistic Coordinator of Magetan Subdistrict with civil and urban village head of Magetan.

The publication of this publication is intended to provide data and information to various parties in need regarding the condition of Magetan Subdistrict. With the availability of this publication, it is expected that the benefits of Magetan Subdistrict 2020 statistical data will be more optimal both for local governments and for the general public for various purposes. We strive for this publication to be published regularly every year.

Our gratitude goes to all those who have helped in the publication of this publication. Constructive criticism and suggestions from users are expected to improve publication in the future.

*Magetan, September 2020
Chief Statistician of
Magetan Regency,*

Ribut Hadi Candra, SH, MM

DAFTAR ISI/CONTENTS

	Hal/page
Peta Wilayah Kecamatan Magetan/ <i>Map of Magetan Subdistrict</i>	v
Kepala BPS Kabupaten Magetan/ <i>Chief Statistician of Magetan Regency</i> ...	vii
Kata Pengantar/ <i>Preface</i>	ix
Daftar Isi/ <i>Contents</i>	xi
Daftar Tabel/ <i>List of Tables</i>	xiii
Daftar Gambar/ <i>List of Figures</i>	xxii
1 Geografi dan Iklim/ <i>Geography and Climate</i>	1
1.1 Keadaan Geografi/ <i>Geography Condition</i>	9
1.2 Iklim/ <i>Climate</i>	11
2 Sosial dan Kesejahteraan Rakyat/ <i>Social and Welfare</i>	13
2.1 Pendidikan/ <i>Education</i>	17
2.2 Kesehatan/ <i>Health</i>	24
2.3 Agama dan Sosial Lainnya/ <i>Religion and Other Social Affairs</i>	32
2.4 Jumlah Penduduk Menurut Kelurahan/Desa/ <i>Number of Population by Kelurahan/Villages</i>	34
3 Pertanian, Kehutanan, Perternakan, dan Perikanan/ <i>Agriculture, Forestry, Livestock and Fishery</i>	41
3.1 Hortikultura/ <i>Horticulture</i>	45
3.2 Perkebunan/ <i>Crops Estate</i>	53
3.3 Tanaman Pangan/ <i>Food Corps</i>	54
4 Pariwisata/ <i>Tourism</i>	61
5 Pemerintahan/ <i>Government</i>	71
6 Potensi Desa/ <i>Village Potential</i>	79

DAFTAR TABEL/TABLES

Hal/page

1.	KEADAAN GEOGRAFI/GEOGRAPHY CONDITION	
1.1.	Keadaan Geografi/Geography Condition	
1.1.1	Luas Daerah dan Persentase Terhadap Luas Kecamatan Menurut Kelurahan/Desa di Kecamatan Magetan, 2019	9
	<i>Total Area and Percentage to Subdistrict Area by Kelurahan/Village in Magetan Subdistrict, 2019.....</i>	9
1.1.2	Luas Tanah Menurut Penggunaannya dan Kelurahan/Desa Berdasarkan Hasil Investarisasi Luas Sawah (ILS) 1993 di Kecamatan Magetan (Ha), 2019	10
	<i>Total Area by Utility and Kelurahan/Village Based on Paddy Area Inventory (ILS) 1993 in Magetan Subdistrict (Ha), 2019</i>	10
1.2.	Iklim/Climate	
1.2.1	Perbandingan Curah Hujan di Kecamatan Magetan, 2019.....	11
	<i>Comparison of Rainfall in Magetan Subdistrict, 2019.....</i>	11
2.	SOSIAL DAN KESEJAHTERAAN RAKYAT/SOCIAL AND WELFARE	
2.1.	Pendidikan/Education	
2.1.1	Jumlah Desa/Kelurahan yang Memiliki Fasilitas Sekolah Menurut Kelurahan/Desa dan Tingkat Pendidikan di Kecamatan Magetan, 2014 – 2019	17
	<i>Number of Villages/Kelurahan Having Educational Facilities by Kelurahan/Village and Educational Level in Magetan Subdistrict, 2014 – 2019</i>	17
2.1.2	Jumlah Fasilitas Sekolah Menurut Kelurahan/Desa dan Tingkat Pendidikan di Kecamatan Magetan, 2019	20
	<i>Number of Educational Facilities by Kelurahan/Village and Educational Level in Magetan Subdistrict, 2019.....</i>	20

2.1.3	Jumlah Fasilitas Sekolah Menurut Kelurahan/Desa dan Tingkat Pendidikan di Kecamatan Magetan, 2019	21
	<i>Number of Educational Facilities by Kelurahan/Village and Educational Level in Magetan Subdistrict, 2019</i>	21
2.1.4	Kemudahan Untuk Mencapai Sarana Pendidikan Terdekat Bagi Desa/Kelurahan yang Tidak ada Sarana Pendidikan Menurut Desa/Kelurahan dan Jenjang Pendidikan di Kecamatan Magetan, 2019.....	22
	<i>Ease to Achieve Closest Educational Facilities for Villages for which there are no Educational Facilities According to Villages and Levels of Education in Magetan District,2019</i>	22
2.2.	Kesehatan/Health	
2.2.1	Jumlah Desa/Kelurahan yang Memiliki Sarana Kesehatan Menurut Kelurahan/Desa di Kecamatan Magetan, 2014 – 2019..	24
	<i>Number of Villages/Kelurahan Having Health Facilities by Kelurahan/Village in Magetan Subdistrict, 2014 – 2019</i>	24
2.2.2	Jumlah Tenaga Kesehatan Menurut Kelurahan/Desa di Kecamatan Magetan, 2019.....	27
	<i>Number of Medical Personnel by Kelurahan/Village in Magetan Subdistrict, 2019</i>	27
2.2.3	Jumlah Rumah Sakit Umum, Rumah Sakit Khusus, dan Puskesmas Menurut Kelurahan/Desa di Kecamatan Magetan, 2018 dan 2019	28
	<i>Number of General Hospital, Special Hospital, and Public Health Center by Kelurahan/Village in Magetan Subdistrict, 2018 and 2019</i>	28
2.2.4	Kemudahan Mencapai Sarana Kesehatan Terdekat Bagi Desa/Kelurahan yang Tidak Ada Sarana Kesehatan Menurut Desa/Kelurahan dan Jenis Kesehatan di Kecamatan Magetan, 2019.....	30
	<i>Ease of Reaching the Closest Health Facilities for Villages with No Health Facilities According to Villages and Types of Health in Magetan District,</i>	30

2.3	Agama dan Sosial Lainnya/Religion and Other Social Affair	
2.3.1	Kelurahan/Desa dan Agama yang Dianut di Kecamatan Magetan, 2019	32
	<i>Population by Kelurahan/Village and Religion in Magetan Subdistrict, 2019</i>	32
2.3.2	Jumlah Tempat Peribadatan Menurut Kelurahan/Desa di Kecamatan Magetan, 2019	33
	<i>Number of Places of Worship by Kelurahan/Village and Religion in Magetan Subdistrict, 2019</i>	33
2.4	Jumlah Penduduk Menurut Kelurahan/Desa/Number of Population by Kelurahan/Villages	
2.4.1	Jumlah Penduduk Menurut Kelurahan/Desa di Kecamatan Magetan, 2019	34
	<i>Number of Population by Kelurahan/Village in Magetan Subdistrict, 2019</i>	34
2.4.2	Distribusi dan Kepadatan Penduduk Menurut Kelurahan/Desa di Kecamatan Magetan, 2019	35
	<i>Distribution and Density of Population by Kelurahan/Village in Magetan Subdistrict, 2019</i>	35
2.4.3	Banyaknya Penduduk Menurut Jenis Kelamin dan Pendidikan di Kecamatan Magetan, 2019	36
	<i>Number of Population by Sex and Education in Magetan Subdistrict, 2019</i>	36
3.	PERTANIAN, KEHUTANAN, PETERNAKAN, DAN PERIKANAN/ AGRICULTURE, FORESTRY, LIVESTOCK, AND FISHERY	
3.1.	Hortikultura/Horticulture	
3.1.1	Luas Panen Tanaman Sayuran Menurut Kelurahan/Desa dan Jenis Tanaman di Kecamatan Magetan (ha), 2018 dan 2019.....	45
	<i>Harvested Area of Vegetables by Kelurahan/Village and Kind of Plant in Magetan Subdistrict (ha), 2018 and 2019</i>	45
3.1.2	Produksi Tanaman Sayuran Menurut Kelurahan/Desa dan Jenis Tanaman di Kecamatan Magetan (kw), 2019.....	47

	<i>Production of Vegetables by Kelurahan/Village and Kind of Plant in Magetan Subdistrict (kw), 2019</i>	47
3.1.3	Luas Panen dan Produksi Tanaman Sayuran dan Buah-Buahan Semusim Menurut Jenis Tanaman di Kecamatan Magetan, 2019.....	49
	<i>Harvested Area and Production of Seasonal Vegetables and Fruits by Kind of Plant in Magetan Subdistrict, 2019</i>	49
3.1.4	Luas Panen dan Produksi Tanaman Cabai Menurut Kelurahan/Desa di Kecamatan Magetan, 2019.....	50
	<i>Harvested Area and Production of Chilli by Kelurahan/Village in Magetan Subdistrict, 2019</i>	50
3.1.5	Luas Panen dan Produksi Tanaman Jamur Menurut Kelurahan/Desa di Kecamatan Magetan, 2019.....	51
	<i>Harvested Area and Production of Mushrooms by Kelurahan/Village in Magetan Subdistrict, 2019</i>	51
3.1.6	Luas Panen dan Produksi Tanaman Biofarmaka Menurut Jenis Tanaman di Kecamatan Magetan (m ²), 2019.....	52
	<i>Harvested Area of Medicinal Plants by Kind of Plant in Magetan Subdistrict (m²), 2019</i>	52
3.2.	Perkebunan/Crops Estate	
3.2.1	Luas Panen dan Produksi Tanaman Perkebunan Menurut Jenis Tanaman di Kecamatan Magetan (ha), 2019	53
	<i>Harvested Area of Crops Estate Plants by Kind of Plant in Magetan Subdistrict (ha), 2019</i>	53
3.3.	Tanaman Pangan/Food Corps	
3.3.1	Luas Panen, Produksi dan Rata-rata Produksi Tanaman Pangan Menurut Jenis Tanaman di Kecamatan Magetan, 2019	54
	<i>Harvested Area, Production, and Avarage Production of Food Corps by Plant in Magetan Subdistrict, 2019</i>	54
3.3.2	Luas Panen, Produksi dan Rata-rata Produksi Tanaman Pangan Menurut Kelurahan/Desa di Kecamatan Magetan, 2019	55
	<i>Harvested Area, Production, and Avarage Production of Food Corps by Kelurahan/Village in Magetan Subdistrict, 2019</i>	55

3.3.3	Luas Panen, Produksi dan Rata-rata Produksi Padi Menurut Kelurahan/Desa di Kecamatan Magetan, 2019	56
	<i>Harvested Area, Production, and Avarage Production of Paddy by Kelurahan/Village in Magetan Subdistrict, 2019</i>	56
3.3.4	Luas Panen, Produksi dan Rata-rata Produksi Jagung Menurut Kelurahan/Desa di Kecamatan Magetan, 2019	57
	<i>Harvested Area, Production, and Avarage Production of Corn by Kelurahan/Village in Magetan Subdistrict, 2019</i>	57
3.3.5	Luas Panen, Produksi dan Rata-rata Produksi Kacang Tanah Menurut Kelurahan/Desa di Kecamatan Magetan, 2019	58
	<i>Harvested Area, Production, and Avarage Production of Peanuts by Kelurahan/Village in Magetan Subdistrict, 2019.....</i>	58
3.3.6	Luas Panen, Produksi dan Rata-rata Produksi Ubi Kayu Menurut Kelurahan/Desa di Kecamatan Magetan, 2019	59
	<i>Harvested Area, Production, and Avarage Production of Cassava by Kelurahan/Village in Magetan Subdistrict, 2019.....</i>	59
4.	PARIWISATA/TOURISM	
4.1	Jumlah Rumah Makan/Restoran Menurut Kelurahan/Desa di Kecamatan Magetan, 2016 – 2019.....	65
	<i>Number of Restaurants by Kelurahan/Village in Magetan Subdistrict, 2016 – 2019</i>	65
4.2	Banyaknya Sarana dan Prasarana Ekonomi Menurut Desa/Kelurahan dan Jenisnya di Kecamatan Magetan, 2019.....	66
	<i>Number of Economic Facilities and Infrastructure by Village / Village and its Type in Magetan District,.....</i>	66
5.	PEMERINTAHAN/GOVERNMENT	
5.1	Nama-nama Camat yang Pernah Menjabat di Kecamatan Magetan.....	74
	<i>Names of Camats That Have Served in Magetan Subdistrict</i>	74
5.2	Nama-nama Kepala dan Sekretaris Kelurahan/Desa di Kecamatan Magetan, 2019	75

	<i>Name of Chief and Secretary of Kelurahan/Village in Magetan Subdistrict, 2019</i>	75
5.3	Banyaknya Perangkat Kelurahan/Desa Menurut Status Jabatan dan Kelurahan/Desa di Kecamatan Magetan, 2019	76
	<i>Number of Kelurahan/Village Devices by Position and Kelurahan/Village Status in Magetan Subdistrict, 2019</i>	76
5.4	Target Pemasukan Pajak Bumi dan Bangunan Sektor Pedesaan di Kecamatan Magetan, 2019	77
	<i>Targeted Income of Rural and Land Sector Taxes in Magetan Subdistrict, 2019</i>	77
5.5	Banyaknya Rukun Warga (RW), Rukun Tetangga (RT), dan Lingkungan/Dusun Menurut Kelurahan/Desa di Kecamatan Magetan, 2019	78
	<i>Number of Community Associations (RW), Neighborhood Associations (RT), and Neighborhood/Hamlet by Kelurahan/Village in Magetan Subdistrict, 2019.....</i>	78
6.	POTENSI DESA/VILLAGE POTENTIAL	
6.1	Banyaknya Desa/Kelurahan Menurut Jenis Bahan Bakar untuk Memasak yang Digunakan Oleh Sebagian Besar Keluarga di Kecamatan Magetan, 2018, dan 2019	81
	<i>Number of Villages by Village Type of Fuel for Cooking Used by Most Families in Magetan District, 2014, 2018, and 2019</i>	81
6.2	Banyaknya Desa/Kelurahan Menurut Jenis Bahan Bakar untuk Memasak yang Digunakan Oleh Sebagian Besar Keluarga di Kecamatan Magetan, 2018, dan 2019	82
	<i>Number of Villages by Village Type of Fuel for Cooking Used by Most Families in Magetan District, 2014, 2018, and 2019</i>	82
6.3	Banyaknya Desa/Kelurahan Menurut Penggunaan Fasilitas Tempat Buang Air Besar Sebagian Besar Keluarga di Kecamatan Magetan, 2018, dan 2019	83
	<i>Number of Villages / Villages According to the Use of Defecation Facilities for Most Families in Magetan District, 2018 and 2019.....</i>	83

6.4	Banyaknya Sarana Lembaga Keuangan Yang Beroperasi Menurut Desa/Kelurahan dan Jenisnya di Kecamatan Magetan, 2019	84
	<i>Number of Facilities for Operating Financial Institutions by Village / Village and its Types in the District of Magetan, 2019....</i>	84
6.5	Banyaknya Koperasi yang Masih Aktif Menurut Desa/Kelurahan dan Jenis Koperasi di Kecamatan Magetan, 2019	85
	<i>Number of Cooperatives Still Active by Village / Kelurahan and Types of Cooperatives in Magetan District, 2019</i>	85
6.6	Banyaknya Embung Desa Menurut Desa/Kelurahan di Kecamatan Magetan, 2018 dan 2019	86
	<i>Number of Village Embungs by Village/Village in Magetan District, 2018 and 2019.....</i>	86
6.7	Jumlah Menara dan Operator Layanan Komunikasi Telepon Seluler Serta Kondisi Sinyal Telepon Seluler Menurut Desa/Kelurahan di Kecamatan Magetan, 2019	87
	<i>Number of Towers and Cellular Telephone Communication Service Operators and Cellular Signal Signal Conditions by Village / Village in Magetan District, 2019.....</i>	87
6.8	Banyaknya Desa/Kelurahan yang Memiliki Kelompok Kegiatan Olahraga Menurut Jenis Olahraga dan Ketersediaan Fasilitas/Lapangan Olahraga di Kecamatan Magetan, 2019	89
	<i>Number of Villages / Villages having Sports Activity Groups by Type of Sport and Availability of Sports Facilities / Fields in Magetan District, 2019.....</i>	89
6.9	Sarana Transportasi Antar Desa/Kelurahan Menurut Desa/Kelurahan di Kecamatan Magetan, 2019	90
	<i>Inter-Village / Kelurahan Transportation Facilities According to Desa / Kelurahan in Magetan District, 2019</i>	90
6.10	Kondisi Jalan Darat Antar Desa/Kelurahan Menurut Desa/Kelurahan di Kecamatan Magetan, 2019	91
	<i>Condition of Inter-Village / Village Roads by Village / Village in the District of Magetan, 2019.....</i>	91

6.11	Keberadaan Kantor Pos/Pos Pembantu/Rumah Pos dan Perusahaan/Agen Jasa Ekspedisi Swasta Menurut Desa/Kelurahan di Kecamatan Magetan, 2019.....	92
	<i>Existence of Post Offices / Auxiliary Posts / Post Houses and Companies / Private Expedition Service Agents by Village / Village in Magetan District, 2019</i>	92
6.12	Banyaknya Kejadian Bencana Alam Menurut Desa/Kelurahan dan Jenis Bencana Alam di Kecamatan Magetan, 2019	93
	<i>Number of Natural Disasters by Village / Village and Types of Natural Disasters in Magetan District, 2019.....</i>	93
6.13	Banyaknya Korban Jiwa Akibat Bencana Alam Menurut Desa/Kelurahan dan Jenis Bencana Alam di Kecamatan Magetan, 2019.....	96
	<i>Number of Casualties Due to Natural Disasters by Village / Kelurahan and Types of Natural Disasters in Magetan District, 2019.....</i>	96
6.14	Keberadaan Fasilitas/Upaya Antisipasi/Mitigasi Bencana Alam Menurut Desa/Kelurahan di Kecamatan Ponco,2019	99
	<i>Existence of Facilities / Efforts to Anticipate / Mitigate Natural Disasters by Village / Village in Magetan District, 2019.....</i>	99

DAFTAR GAMBAR/LIST OF FIGURES

		Hal/page
1.1	Perbandingan Curah Hujan di Kecamatan Magetan, 2019.....	4
	<i>Comparison of Rainfall in Magetan Subdistrict, 2019.....</i>	4
1.2	Persentase Luas Wilayah Kecamatan Magetan Menurut Desa/Kelurahan, 2019	5
	<i>Percentage of Total Area of Magetan Subdistrict by Villages/Kelurahan, 2019.....</i>	5
2.1	Jumlah Sekolah di Kecamatan Magetan, 2019	16
	<i>Total of School in Magetan Subdistric, 2019</i>	16

BAB

Chapter

01

GEOGRAFI DAN IKLIM

GEOGRAPHY AND CLIMATE

21,41
Km²/square km

2019

**LUAS WILAYAH
KECAMATAN MAGETAN**



0,69 km²
Desa Kebonagung

Luas Terkecil

2,99 km²
Desa Purwosari

Luas Terbesar

ULASAN

Kecamatan Magetan merupakan kecamatan dengan ketinggian rata-rata \pm 314 sampai dengan 460 meter di atas permukaan laut, Luas wilayah Kecamatan Magetan adalah berpadaratan seluas 21,41 km².

Secara administratif, wilayah kecamatan Magetan memiliki batas – batas area sebagai berikut :
Utara: Kecamatan Panekan
Selatan: Kecamatan Ngari boyo
Barat: Kecamatan Panekan dan Sidorejo
Timur: Kecamatan Sukomoro

Banyaknya curah hujan yang turun tahun 2019 dapat dilihat pada tabel 1.2.1 Jumlah curah hujan terbesar mencapai 384 mm terjadi pada bulan Februari dengan hari hujan sebanyak 25 hari.

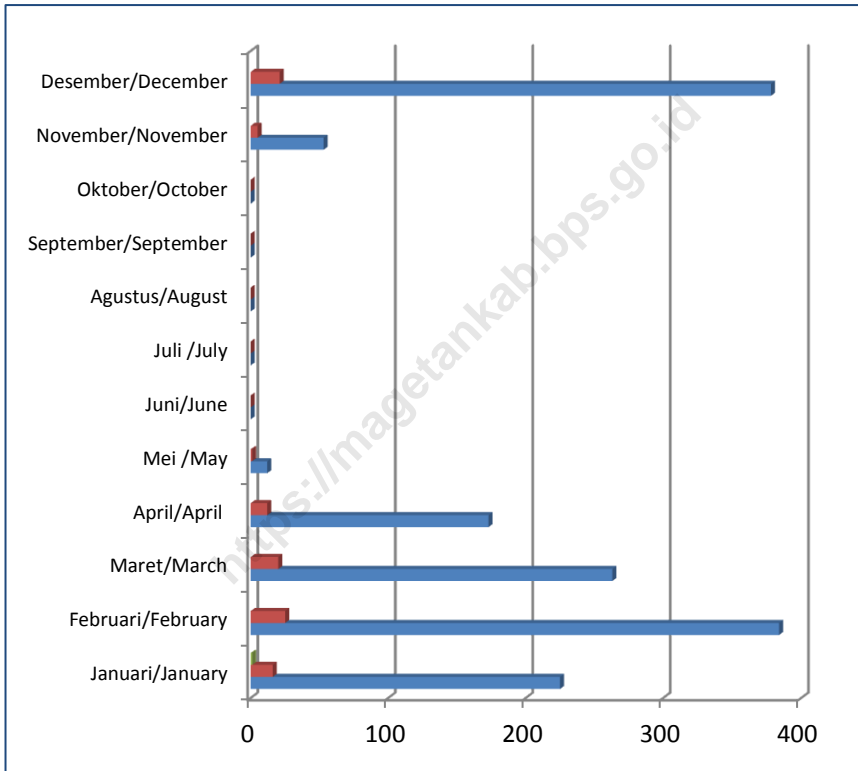
DESCRIPTION

Magetan Subdistrict Subdistrict is a Subdistrict with average height around 314 until 460 meters above mean sea level. Magetan Subdistrict Subdistrict area is shaped in land by 21,41 km².

On administrative term, Magetan Subdistrict Subdistrict has areas with the borders as ; North: Panekan Subdistrict South: Ngari boyo Subdistrict West: Panekan and Sidorejo Subdistrict East: Sukomoro Subdistrict

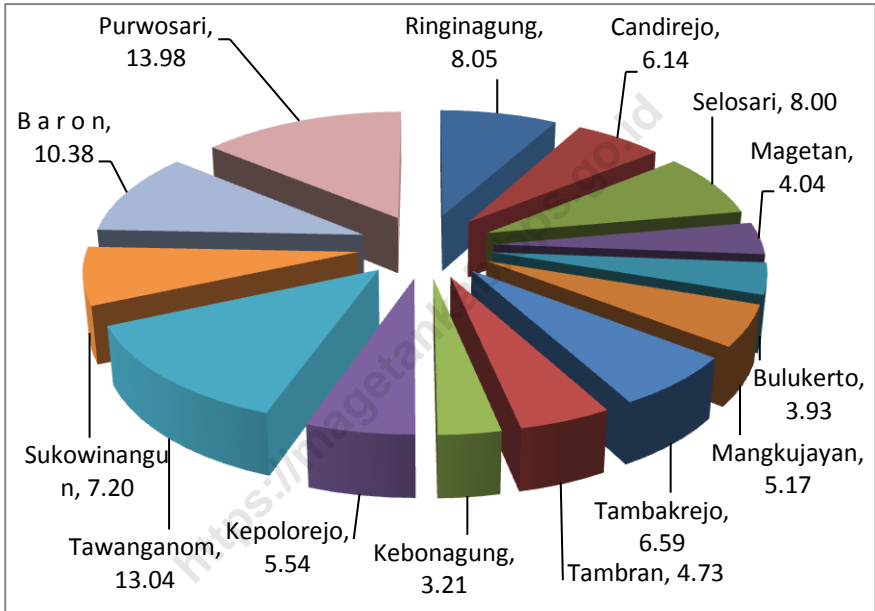
Many of the rain year 2019 can be seen in table 1.2.1 the amount of rainfall largest reached 384 mm occurred in February with rain 25 day as many as.

Gambar 1.1 Perbandingan Curah Hujan di Kecamatan Magetan, 2019
Picture Comparison of Rainfall in MagetanSubdistrict, 2019



Sumber/Source: Dinas Pekerjaan Umum dan Penataan Ruang, Kabupatenn Magetan/Public Work and Spatial Planning Service,

Gambar 1.2 Persentase Luas Wilayah Desa/Kelurahan terhadap Luas Kecamatan di Kecamatan Magetan, 2019
Picture Percentage of Total Area Village/Kelurahan to MagetanSubdistrict, 2019



Sumber/Source: Kantor Camat Magetan/Office of Magetan Subdistrict

<https://magetankab.bps.go.id>

Letak dan Geografis Kecamatan Magetan, 2019
Location and Geography of Magetan Subdistrict, 2019

1. Batas fisik dan letak ketinggian wilayah Kecamatan Magetan
 - 1.1 Batas fisik : - Sebelah Utara : Kecamatan Panekan
- Sebelah Timur : Kecamatan Sukomoro
- Sebelah Selatan : Kecamatan Ngariboyo
- Sebelah Barat : Kecamatan Panekan dan Sidorejo
 - 1.2 Wilayah Kecamatan Magetan terletak pada ketinggian antara 314 sampai dengan 460 meter diatas permukaan laut.

2. Luas dan pembagian wilayah Kecamatan Magetan
 - 2.1 Berdasarkan Evaluasi Penggunaan tanah (EPT) dalam rangka pelaksanaan Sensus Pertanian 1993 tercatat luas Kecamatan Magetan 21,41 Km².
 - 2.2 Wilayah Kecamatan Magetan terdiri dari :
 - 9 Kelurahan : - Selosari - Kebonagung
- Magetan - Tawanganom
- Bulukerto - Kopolorejo
- Mangkujayan - Sukowinangun
- Tambran
 - 5 Desa : - Ringinagung - Baron
- Candirejo - Purwosari
- Tambakrejo
 - dibagi menjadi : - 66 Rukun Warga (RW)
- 343 Rukun Tetangga (RT)
- 64 Lingkungan/Dusun

Jarak Antar Kelurahan/Desa
(Dalam Km)

Kelurahan/ Desa	R i n g i n a g u n g	C a n d i r e j o	S e l o s a r i	M a g e t a n	B u l u k e r t o	M a n g k u j a y a n	T a m b a k r e j o	T a m b r a n	K e b o n a g u n g	T a w a n g a n o m	K e p o l o r e j o	S u k o w i n a n g u n	B a r o n	P u r w o s a r i
Ringinagung	0	3	2	1	1	3	4	2	3	2	3	4	4	5
Candirejo	3	0	1	2	2	3	4	2	2	2	2	3	4	5
Selosari	2	1	0	1	2	3	4	3	2	1	1	2	3	4
Magetan	1	2	1	0	1	2	3	2	2	2	1	2	3	4
Bulukerto	1	2	2	1	0	2	3	2	2	3	2	3	3	4
Mangkujayan	3	3	3	2	2	0	1	1	2	3	2	2	1	2
Tambakrejo	4	4	4	3	3	1	0	2	2	3	2	3	1	1
T a m b r a n	2	2	3	2	2	1	2	0	1	2	1	1	1	2
Kebonagung	3	2	2	2	2	2	2	1	0	2	1	1	2	3
Tawanganom	2	2	1	2	3	3	3	2	2	0	1	2	2	3
Kepolorejo	3	2	1	1	2	2	2	1	1	1	0	1	2	3
Sukowinangun	4	3	2	2	3	2	3	1	1	2	1	0	2	3
Baron	4	4	3	3	3	1	1	1	2	2	2	2	0	1
Purwosari	5	5	4	4	4	2	1	2	3	3	3	3	1	0

1.1 KEADAAN GEOGRAFI/*GEOGRAPHY CONDITION*

Tabel 1.1.1 Luas Daerah dan Persentase Terhadap Luas Kecamatan Menurut Kelurahan/Desa di Kecamatan Magetan, 2019
Total Area and Percentage to Subdistrict Area by Kelurahan/Village in Magetan Subdistrict, 2019

Kelurahan/Desa <i>Village</i>	Luas(km ²) <i>Total Area</i> (square.km)	Persentase terhadap Luas Kecamatan <i>Percentage to Subdistrict's</i> <i>Area</i>
(1)	(2)	(3)
1. Ringinagung	1,72	8,05
2. Candirejo	1,32	6,14
3. Selosari	1,71	8,00
4. Magetan	0,87	4,04
5. Bulukerto	0,84	3,93
6. Mangkujayan	1,11	5,17
7. Tambakrejo	1,41	6,59
8. Tambran	1,01	4,73
9. Kebonagung	0,69	3,21
10. Kepolorejo	1,19	5,54
11. Tawanganom	2,79	13,04
12. Sukowinangun	1,54	7,20
13. Baron	2,22	10,38
14. Purwosari	2,99	13,98
Kecamatan Magetan	21,41	100,00

Sumber/Source : Kantor Camat Magetan/*Office of Magetan Subdistrict*

Tabel 1.1.2 Luas Tanah Menurut Peggunaannya dan Kelurahan/Desa Berdasarkan Hasil Investarisasi Luas Sawah (ILS) 1993 di Kecamatan Magetan (Ha), 2019
Total Area by Utility and Kelurahan/Village Based on Paddy Area Inventory (ILS) 1993 in Magetan Subdistrict (Ha), 2019

	Kelurahan/Desa	Tanah Pertanian		Tanah	Jumlah
		Sawah	Bukan Sawah	Non Pertanian	
	(1)	(2)	(3)	(4)	(5)
1	Ringinagung	113,0	16,2	43,2	172.4
2	Candirejo	69,0	4,9	57,7	131.5
3	Selosari	81,0	15,0	75,3	171.3
4	Magetan	8,0	0,5	78,0	86.5
5	Bulukerto	28,0	12,0	44,2	84,2
6	Mangkujayan	76,5	1,5	32,7	110.7
7	Tambakrejo	112,0	2,0	27,1	141.1
8	Tambran	75,0	-	26,3	101.3
9	Kebonagung	44,5	-	24,2	68.7
10	Kepolorejo	45,0	6,0	67,6	118,6
11	Tawanganom	174,0	3,4	101,9	279.3
12	Sukowinangun	61,0	3,0	90,1	154.1
13	Baron	152,0	20,0	50,2	222.2
14	Purwosari	204,0	13,0	82,4	299,4
Kecamatan Magetan		1 243,0	97,5	800,8	2 141,2

Sumber/Source: Kantor Camat Magetan/Office of Magetan Subdistrict

1.2 IKLIM/*CLIMATE*

Tabel 1.2.1 Perbandingan Curah Hujan di Kecamatan Magetan, 2019
Table Comparison of Rainfall in Magetan Subdistrict, 2019

	Bulan Month	Curah Hujan Rainfall (mm)	Hari Hujan Rainy Day
	(1)	(2)	(3)
1.	Januari/ <i>January</i>	225	16
2.	Februari/ <i>February</i>	384	25
3.	Maret/ <i>March</i>	263	20
4.	April/ <i>April</i>	173	12
5.	Mei / <i>May</i>	12	1
6.	Juni/ <i>June</i>	-	-
7.	Juli / <i>July</i>	-	-
8.	Agustus/ <i>August</i>	-	-
9.	September/ <i>September</i>	-	-
10.	Oktober/ <i>October</i>	-	-
11.	November/ <i>November</i>	53	5
12.	Desember/ <i>December</i>	378	21
	Rata-rata/<i>Average</i>	124	8,33

Sumber/*Source*: Dinas Pekerjaan Umum dan Penataan Ruang, Kabupaten Magetan/*Public Work and Spatial Planning Service, Magetan Regency*

BAB

Chapter

02

SOSIAL DAN KESEJAHTERAAN RAKYAT

SOCIAL AND WELFARE



Jumlah seluruh penduduk Kecamatan Magetan mencapai 43 132



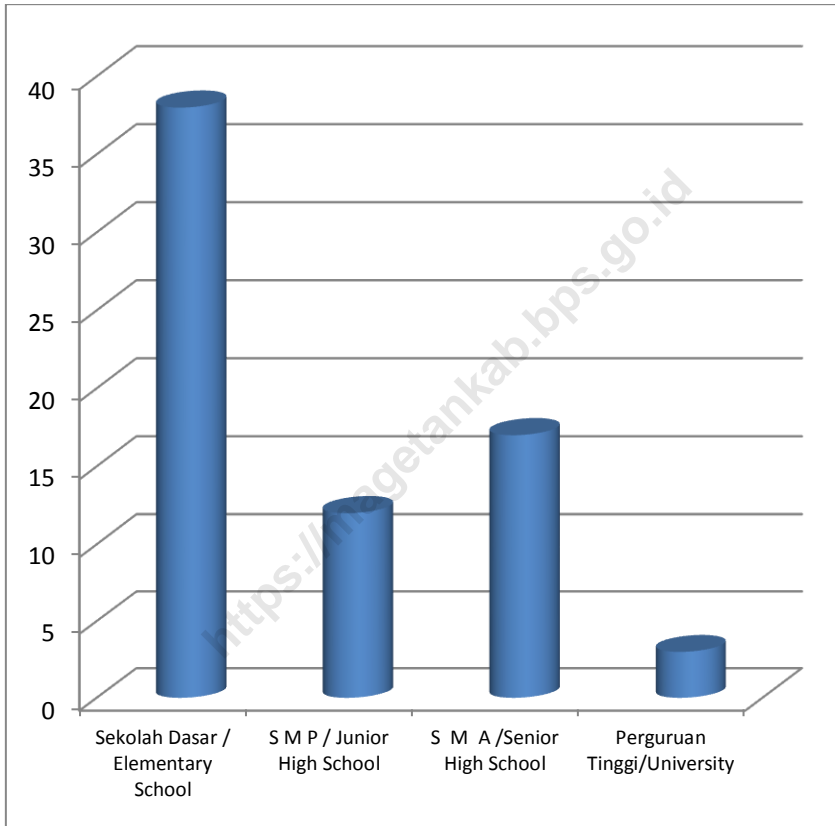
48,66%

51,34%



ULASAN	DESCRIPTION
<p>Pada tahun 2019, infrastruktur di Kecamatan Magetan telah berada pada kondisi yang baik. Di Kecamatan Magetan, infrastruktur seperti pendidikan dan kesehatan merupakan suatu aspek yang telah berkembang dan menjadi fokus pembangunan wilayah setempat. Sarana dan tenaga kesehatan dan sarana dan tenaga pendidik merupakan hal yang tidak perlu dikhawatirkan lagi.</p>	<p><i>In 2019, infrastructure in Magetan Subdistrict has at good condition level. Magetan Subdistrict, infrastructure such as education and health are developed aspects and have target to local area development. The existence of various facilities and practitioners as well as education facilities and teachers is undoubtedly a case by case of Magetan Subdistrict.</i></p>
<p>Pada tahun 2019, berdasarkan data yang diperoleh dari Dinas Pendidikan dan Kementrian Agama Kabupaten Magetan, terhitung sebanyak 37 Taman Kanak-kanak (TK)/Sederajat, 38 Sekolah Dasar (SD)/Sederajat, 12 Sekolah Menengah Pertama (SMP)/Sederajat, 17 Sekolah Menengah Atas (SMA)/Sederajat, dan 3 Perguruan Tinggi yang tersebar di seluruh kelurahan di Kecamatan Magetan.</p>	<p><i>In 2019, based on data collected from Education Service and Religion Ministry of Magetan Regency, recorded 37 Kindergarden, 38 Elementary Schools, 12 Junior High School, 17 Senior High School, and 3 Universities spread over all of the localities in Magetan Subdistrict.</i></p>

Gambar2.1 Jumlah Sekolahdi Kecamatan Magetan, 2019
Picture Total of School in Magetan Subdistrict, 2019



Sumber/Source: Dinas Pendidikan dan Kementrian Agama Kabupaten Magetan/Education Service and Religion Ministry of Magetan Regency

2.1 PENDIDIKAN/EDUCATION

Tabel 2.1.1 Jumlah Desa/Kelurahan yang Memiliki Fasilitas Sekolah Menurut Kelurahan/Desa dan Tingkat Pendidikan di Kecamatan Magetan, 2014 – 2019
Number of Villages/Kelurahan Having Educational Facilities by Kelurahan/Village and Educational Level in Magetan Subdistrict, 2014 – 2019

Kelurahan/Desa Kelurahan/Village	SD/Sederajat Primary School			SMP Junior High School		
	2014	2018	2019	2014	2018	2019
(1)	(2)	(3)	(4)	(5)	(6)	(7)
1 Ringinagung	1	1	1	-	-	1
2 Candirejo	1	1	1	1	1	1
3 Selosari	1	1	1	-	-	-
4 Magetan	1	1	1	1	1	1
5 Bulukerto	1	1	1	-	-	-
6 Mangkujayan	1	1	1	-	-	-
7 Tambakrejo	1	1	1	-	-	-
8 Tambran	1	1	1	-	-	-
9 Kebonagung	1	1	1	1	1	1
10 Kepolorejo	1	1	1	1	1	1
11 Tawanganom	1	1	1	1	1	1
12 Sukowinangun	1	1	1	1	1	1
13 Baron	1	1	1	-	-	-
14 Purwosari	1	1	1	-	-	1
Kecamatan Magetan	14	14	14	3	6	8

Lanjutan Tabel/*Continued Table 2.1.1*

Kelurahan/Desa <i>Kelurahan/Village</i>	SMA <i>Senior High School</i>			SMK <i>Vocational School</i>		
	2014	2018	2019	2014	2018	2019
	(1)	(8)	(9)	(10)	(11)	(12)
1 Ringinagung		-	-	-	-	-
2 Candirejo		-	1	-	-	-
3 Selosari		1	1	-	-	-
4 Magetan		1	1	1	1	1
5 Bulukerto		1	1	-	-	1
6 Mangkujayan		-	-	-	-	-
7 Tambakrejo		-	-	-	-	-
8 Tambran		-	-	1	1	1
9 Kebonagung		-	-	-	-	-
10 Kopolorejo		-	-	1	1	1
11 Tawanganom		-	-	1	1	1
12 Sukowinangun		1	1	1	1	1
13 Baron		-	-	-	-	-
14 Purwosari		1	1	-	-	-
KecamatanMagetan	3	5	6	5	5	6

Lanjutan Tabel/*Continued Table 2.1.1*

Kelurahan/Desa Kelurahan/Village	Perguruan Tinggi/University		
	2014	2018	2019
(1)	(14)	(15)	(16)
1 Ringinagung	-	-	-
2 Candirejo	-	-	-
3 Selosari	-	-	-
4 Magetan	-	-	-
5 Bulukerto	-	-	-
6 Mangkujayan	-	-	-
7 Tambakrejo	-	-	-
8 Tambran	1	1	1
9 Kebonagung	-	-	-
10 Kepolorejo	-	-	-
11 Tawanganom	1	-	1
12 Sukowinangun	1	1	1
13 Baron	-	-	-
14 Purwosari	-	-	-
KecamatanMagetan	3	2	3

Sumber/Source: BPS, Pendataan Potensi Desa (Podes)/BPS–Statistics Indonesia, Village Potential Data Collection

Tabel 2.1.2 Jumlah Fasilitas Sekolah Menurut Kelurahan/Desa dan Tingkat Pendidikan di Kecamatan Magetan, 2019
Number of Educational Facilities by Kelurahan/Village and Educational Level in Magetan Subdistrict, 2019

Kelurahan/Desa <i>Kelurahan/Village</i>	Sekolah <i>Schools</i>		Guru <i>Teacher</i>		Murid <i>Student</i>	
	Negeri <i>Public</i>	Swasta <i>Private</i>	Negeri <i>Public</i>	Swasta <i>Private</i>	Negeri <i>Public</i>	Swasta <i>Private</i>
	(1)	(2)	(3)	(4)	(5)	(6)
1 TK / <i>Kindergarten</i>	2	31			128	1 609
2 Sekolah Dasar <i>/Elementary School</i>	25	12	218	143	2 570	2 605
3 S M P / <i>Junior High School</i>	4	6	208	64	3 417	670
4 S M A / <i>Senior High School</i>	1	3	127	26	1 945	2 219
5 S M K / <i>Vocational School</i>	2	7	165	145	2 946	2 630
6 Perguruan Tinggi/ <i>University</i>	2	1				
Kecamatan Magetan	36	60				

Sumber/Source: Kementerian Pendidikan dan Kebudayaan, Data Semester Ganjil/Ministry of Educations and Culture, Odd Semester Data

Tabel 2.1.3 Jumlah Fasilitas Sekolah Menurut Kelurahan/Desa dan Tingkat Pendidikan di Kecamatan Magetan, 2019
Number of Educational Facilities by Kelurahan/Village and Educational Level in Magetan Subdistrict, 2019

Kelurahan/Desa	Kelurahan/Village	Sekolah	Guru	Murid
		<i>Schools</i>	<i>Teacher</i>	<i>Student</i>
(1)		(2)	(3)	(4)
1	Raudatul Athfal (RA)	4	22	329
2	Madrasah Ibtidaiyah (MI)	1	47	855
3	Madrasah Tsanawiyah (MTs)	3	10	94
4	Madrasah Aliyah (MA)	2	77	695
Kecamatan Magetan		10	156	1 973

Sumber/Source: Kementerian Agama, Data Semester Ganjil/Ministry of Religious Affairs, Odd Semester Data

Tabel 2.1.4. Kemudahan Untuk Mencapai Sarana Pendidikan Terdekat Bagi Desa/Kelurahan yang Tidak ada Sarana Pendidikan Menurut Desa/Kelurahan dan Jenjang Pendidikan di Kecamatan Magetan, 2019
Ease to Achieve Closest Educational Facilities for Villages for which there are no Educational Facilities According to Villages and Levels of Education in Magetan District, 2019

Desa/Kelurahan	SD	MI	SMP	MTs
(1)	(2)	(3)	(4)	(5)
1. Ringinagung	Ada	Sangat Mudah	Sangat Mudah	Ada
2. Candirejo	Ada	Sangat Mudah	Ada	Sangat Mudah
3. Selosari	Ada	Sangat Mudah	Sangat Mudah	Sangat Mudah
4. Magetan	Ada	Sangat Mudah	Ada	Ada
5. Bulukerto	Ada	Mudah	Mudah	Mudah
6. Mangkujayan	Ada	Mudah	Mudah	Mudah
7. Tambakrejo	Ada	Mudah	Mudah	Mudah
8. Tambran	Ada	Mudah	Mudah	Mudah
9. Kebonagung	Ada	Mudah	Ada	Mudah
10. Kepolorejo	Ada	Sangat Mudah	Ada	Mudah
11. Tawanganom	Ada	Ada	Ada	Mudah
12. Sukowinangun	Ada	Mudah	Ada	Mudah
13. Baron	Ada	Mudah	Mudah	Mudah
14. Purwosari	Ada	Mudah	Mudah	Ada

Lanjutan Tabel/*Continued Table 2.1.4*

Desa/Kelurahan	SMA	MA	SMK	Akademi/ Perguruan Tinggi
(1)	(6)	(7)	(8)	(9)
1. Ringinagung	Sangat Mudah	Sangat Mudah	Sangat Mudah	Sangat Mudah
2. Candirejo	Ada	Sangat Mudah	Sangat Mudah	Sangat Mudah
3. Selosari	Ada	Sangat Mudah	Sangat Mudah	Sangat Mudah
4. Magetan	Ada	Ada	Ada	Sangat Mudah
5. Bulukerto	Ada	Mudah	Ada	Mudah
6. Mangkujayan	Mudah	Mudah	Mudah	Mudah
7. Tambakrejo	Mudah	Mudah	Mudah	Mudah
8. Tambran	Mudah	Mudah	Ada	Ada
9. Kebonagung	Mudah	Mudah	Mudah	Mudah
10. Kepolorejo	Mudah	Mudah	Ada	Mudah
11. Tawanganom	Mudah	Mudah	Ada	Ada
12. Sukowinangun	Ada	Mudah	Ada	Ada
13. Baron	Mudah	Mudah	Mudah	Mudah
14. Purwosari	Mudah	Ada	Mudah	Mudah

Sumber/*Source* : BPS, Pendataan Potensi Desa (Podes) /*Data Collection of Village Potensial, 2019*

2.2 KESEHATAN/HEALTH

Tabel 2.2.1 Jumlah Desa/Kelurahan yang Memiliki Sarana Kesehatan Menurut Kelurahan/Desa di Kecamatan Magetan, 2014 – 2019
Number of Villages/Kelurahan Having Health Facilities by Kelurahan/Village in Magetan Subdistrict, 2014 – 2019

Kelurahan/Desa Kelurahan/Village	Rumah Sakit Hospital			Rumah Sakit Bersalin Maternity Hospital		
	2014	2018	2019	2014	2018	2019
(1)	(2)	(3)	(4)	(5)	(6)	(7)
1 Ringinagung	-	-	-	-	-	-
2 Candirejo	-	-	-	-	-	-
3 Selosari	-	-	-	-	-	-
4 Magetan	-	-	-	-	-	-
5 Bulukerto	-	-	-	1	1	1
6 Mangkujayan	-	-	-	-	-	-
7 Tambakrejo	-	-	-	-	-	-
8 Tambran	1	1	1	-	-	-
9 Kebonagung	-	-	-	-	-	-
10 Kepolorejo	-	-	-	1	1	1
11 Tawanganom	-	-	-	-	-	-
12 Sukowinangun	-	-	-	-	-	-
13 Baron	-	-	-	1	1	1
14 Purwosari	-	-	-	-	-	-
Kecamatan Magetan	1	1	1	3	3	3

Lanjutan Tabel/*Continued Table 2.2.1*

	Kelurahan/Desa <i>Kelurahan/Village</i>	Poliklinik <i>Polyclinic</i>			Puskesmas <i>Public Health Center</i>		
		2014	2018	2019	2014	2018	2019
	(1)	(8)	(9)	(10)	(11)	(12)	(13)
1	Ringinagung	1	1	-	-	-	-
2	Candirejo	-	-	-	1	1	1
3	Selosari	-	-	-	-	-	-
4	Magetan	-	-	-	-	-	-
5	Bulukerto	-	-	-	-	-	-
6	Mangkujayan	-	-	-	-	-	-
7	Tambakrejo	-	-	-	-	-	-
8	Tambran	1	1	-	-	-	-
9	Kebonagung	-	-	-	-	-	-
10	Kepolorejo	-	-	-	-	-	-
11	Tawanganom	-	-	-	-	-	-
12	Sukowinangun	-	-	1	-	-	-
13	Baron	-	-	-	-	-	-
14	Purwosari	-	-	-	-	-	-
	Kecamatan Magetan	2	2	1	1	1	1

Sumber/*Source*: BPS, Pendataan Potensi Desa (Podes)/*BPS–Statistics Indonesia, Village Potential Data Collection*

Lanjutan Tabel/*Continued Table 2.2.1*

Kelurahan/Desa Kelurahan/Village	Puskesmas Pembantu <i>Subsidiary of Public Health Center</i>			Apotek/Pharmacy		
	2014	2018	2019	2014	2018	2019
	(1)	(14)	(15)	(16)	(17)	(18)
1 Ringinagung	-	-	-	-	-	-
2 Candirejo	-	-	-	-	-	-
3 Selosari	-	-	-	-	1	1
4 Magetan	-	-	-	-	-	1
5 Bulukerto	1	1	1	-	1	1
6 Mangkujayan	-	-	-	-	-	-
7 Tambakrejo	-	-	-	-	-	-
8 Tambran	-	-	-	-	1	1
9 Kebonagung	-	-	-	-	1	1
10 Kepolorejo	-	-	-	-	1	1
11 Tawanganom	-	-	-	-	1	1
12 Sukowinangun	-	-	-	-	1	1
13 Baron	1	1	1	-	-	1
14 Purwosari	-	-	-	-	-	-
Kecamatan Magetan	2	2	2	6	7	9

Sumber/*Source*: BPS, Pendataan Potensi Desa (Podes)/BPS–*Statistics Indonesia, Village Potential Data Collection*

Tabel 2.2.2 Jumlah Tenaga Kesehatan Menurut Kelurahan/Desa di Kecamatan Magetan, 2019
Table *Number of Medical Personnel by Kelurahan/Village in Magetan Subdistrict, 2019*

Kelurahan/Desa <i>Kelurahan/Village</i>	Dokter	Perawat	Bidan	Farmasi	Ahli Gizi Nutriti onist
	<i>Doctor</i>	<i>Nurse</i>	<i>Midwife</i>	<i>Pharmaceutical</i>	
(1)	(2)	(3)	(4)	(5)	(6)
1 Ringinagung	1		-		
2 Candirejo	1		1		
3 Selosari	-		2		
4 Magetan	2		2		
5 Bulukerto	2		1		
6 Mangkujayan	1		-		
7 Tambakrejo	-		-		
8 Tambran	14		-		
9 Kebonagung	1		-		
10 Kepolorejo	13		3		
11 Tawanganom	2		-		
12 Sukowinangun	2		1		
13 Baron	-		2		
14 Purwosari	-		2		
Kecamatan Magetan	39	167	12	19	22

Sumber/Source: Dinas Kesehatan Kabupaten Magetan/*Public Health Service of Magetan Regency*

Tabel 2.2.3 Jumlah Rumah Sakit Umum, Rumah Sakit Khusus, dan Puskesmas Menurut Kelurahan/Desa di Kecamatan Magetan, 2018 dan 2019
Number of General Hospital, Special Hospital, and Public Health Center by Kelurahan/Village in Magetan Subdistrict, 2018 and 2019

Kelurahan/Desa Kelurahan/Village	Rumah Sakit Umum General Hospital		Rumah Sakit Khusus Special Hospital		Rumah Sakit Bersalin/ Rumah Bersalin Maternity Hospital		Puskesmas Public Health Center	
	2018	2019	2018	2019	2018	2019	2018	2019
	(1)	(2)	(3)	(4)	(5)	(6)	(7)	(8)
1 Ringinagung	-	-	-	-	-	-	-	-
2 Candirejo	-	-	-	-	-	-	1	1
3 Selosari	-	-	-	-	-	-	-	-
4 Magetan	-	-	-	-	-	-	-	-
5 Bulukerto	-	-	1	1	-	1	-	-
6 Mangkujayan	-	-	-	-	-	-	-	-
7 Tambakrejo	-	-	-	-	-	-	-	-
8 Tambran	1	1	-	-	-	-	-	-
9 Kebonagung	-	-	-	-	-	-	-	-
10 Kopolorejo	-	-	1	1	-	1	-	-
11 Tawanganom	-	-	-	-	-	-	-	-
12 Sukowinangun	-	-	-	-	-	-	-	-
13 Baron	-	-	1	1	-	1	-	-
14 Purwosari	-	-	-	-	-	-	-	-
Kecamatan Magetan	1	1	3	3	-	-	1	1

Lanjutan Tabel/*Continued Table 2.2.3*

Kelurahan/Desa <i>Kelurahan/Village</i>	Klinik/Balai Kesehatan <i>Clinic/Health Center</i>		Posyandu <i>Maternal & Child Health Center</i>		Polindes <i>Village Maternity</i>	
	2018	2019	2018	2019	2018	2019
(1)	(10)	(11)	(12)	(13)	(14)	(15)
1 Ringinagung	-	-	5	5	1	1
2 Candirejo	-	-	4	4	-	-
3 Selosari	-	-	9	9	-	-
4 Magetan	-	-	3	3	-	-
5 Bulukerto	-	-	3	3	-	-
6 Mangkujayan	-	-	2	2	1	1
7 Tambakrejo	-	-	2	2	-	-
8 Tambran	1	-	3	3	-	-
9 Kebonagung	-	-	-	-	1	1
10 Kepolorejo	-	-	12	12	-	-
11 Tawanganom	-	-	6	6	1	1
12 Sukowinangun	1	1	3	3	-	-
13 Baron	-	-	4	4	1	1
14 Purwosari	-	-	4	4	-	-
Kecamatan Magetan	2	2	60	60	5	5

Sumber/*Source*: Dinas Kesehatan Kabupaten Magetan/*Public Health Service of Magetan Regency*

Tabel 2.2.4. Kemudahan Mencapai Sarana Kesehatan Terdekat Bagi Desa/Kelurahan yang Tidak ada Sarana Kesehatan Menurut Desa/Kelurahan dan Jenis Kesehatan di Kecamatan Magetan, 2019
Ease of Reaching the Closest Health Facilities for Villages with No Health Facilities According to Villages and Types of Health in Magetan District, 2019

	Desa/Kelurahan	Rumah Sakit	Rumah Sakit Bersalin	Poliklinik/Balai Pengobatan
	(1)	(2)	(3)	(4)
1.	Ringinagung	Sangat Mudah	Mudah	Sangat Mudah
2.	Candirejo	Sangat Mudah	Mudah	Sangat Mudah
3.	Selosari	Sangat Mudah	Mudah	Sangat Mudah
4.	Magetan	Sangat Mudah	Mudah	Sangat Mudah
5.	Bulukerto	Mudah	Ada	Mudah
6.	Mangkujayan	Sangat Mudah	Sangat Mudah	Mudah
7.	Tambakrejo	Mudah	Mudah	Mudah
8.	Tambran	Ada	Mudah	Mudah
9.	Kebonagung	Mudah	Mudah	Mudah
10.	Kepolorejo	Mudah	Ada	Mudah
11.	Tawanganom	Mudah	Sangat Mudah	Mudah
12.	Sukowinangun	Mudah	Mudah	Ada
13.	Baron	Sangat Mudah	Ada	Mudah
14.	Purwosari	Mudah	Sangat Mudah	Mudah

Lanjutan Tabel/*Continued Table 2.2.4*

Desa/Kelurahan	Puskesmas		Apotek
	Rawat Inap	Tanpa Rawat Inap	
(1)	(5)	(6)	(7)
1. Ringinagung	Sangat Mudah	Sangat Mudah	Sangat Mudah
2. Candirejo	Sangat Mudah	Ada	Sangat Mudah
3. Selosari	Sangat Mudah	Sangat Mudah	Ada
4. Magetan	Sangat Mudah	Sangat Mudah	Ada
5. Bulukerto	Mudah	Mudah	Ada
6. Mangkujayan	Mudah	Mudah	Sangat Mudah
7. Tambakrejo	Mudah	Mudah	Mudah
8. Tambran	Mudah	Mudah	Ada
9. Kebonagung	Mudah	Mudah	Ada
10. Kepolorejo	Mudah	Mudah	Ada
11. Tawanganom	Mudah	Mudah	Ada
12. Sukowinangun	Mudah	Mudah	Ada
13. Baron	Mudah	Mudah	Sangat Mudah
14. Purwosari	Mudah	Mudah	Sangat Mudah

Sumber/*Source*: BPS, Pendataan Potensi Desa (Podes) /*Data Collection of Village Potensial, 2019*

2.3. AGAMA DAN SOSIAL LAINNYA/RELIGION AND OTHER SOCIAL AFFAIRS

Tabel 2.3.1 Jumlah Penduduk Menurut Kelurahan/Desa dan Agama yang Dianut di Kecamatan Magetan, 2019
Table Population by Kelurahan/Village and Religion in Magetan Subdistrict, 2019

	Kelurahan/Desa <i>Kelurahan/Village</i>	Islam	Protestan <i>Protesta</i>	Katolik <i>Catholi</i>	Hindu	Budha <i>Buddha</i>	Lainnya <i>Others</i>
	(1)	(2)	(3)	(4)	(5)	(6)	(7)
1	Ringinagung	3 253	70	14	-	-	1
2	Candirejo	2 549	18	2	-	-	-
3	Selosari	5 959	170	62	-	2	1
4	Magetan	2 675	9	20	-	1	-
5	Bulukerto	1 786	58	32	-	-	-
6	Mangkujayan	1 802	55	12	3	-	-
7	Tambakrejo	1 245	1	-	-	-	-
8	Tambran	1 351	96	32	8	3	-
9	Kebonagung	1 411	151	22	1	5	-
10	Kepolorejo	4 874	332	117	1	19	-
11	Tawanganom	6 068	235	86	-	7	-
12	Sukowinangun	4 490	150	50	-	7	1
13	Baron	3 081	62	11	-	-	1
14	Purwosari	3 448	42	10	-	2	-
Kecamatan Magetan		44 082	1 449	470	13	46	4

Sumber/Source: Dinas Kependudukan dan Catatan sipil Kabupaten Magetan/
Population and Civil Records Service, Magetan Regency

Tabel 2.3.2 Jumlah Tempat Peribadatan Menurut Kelurahan/Desa di Kecamatan Magetan, 2019
Number of Places of Worship by Kelurahan/Village and Religion in Magetan Subdistrict, 2019

	Kelurahan/Desa <i>Kelurahan/Village</i>	Masjid <i>Mosque</i>	Mushola <i>Pray Room</i>	Gereja Protestan <i>Protestant Church</i>	Gereja Katholik <i>Catholic Church</i>	Pura Tem ple	Vihara
	(1)	(2)	(3)	(4)	(5)	(6)	(7)
1	Ringinagung	10	14	1	-	-	-
2	Candirejo	4	10	-	-	-	-
3	Selosari	13	7	-	1	-	-
4	Magetan	10	20	-	1	-	-
5	Bulukerto	6	7	-	-	-	-
6	Mangkujayan	2	5	1	-	-	-
7	Tambakrejo	1	11	-	-	-	-
8	Tambran	6	3	2	-	-	-
9	Kebonagung	4	4	2	-	-	-
10	Kepolorejo	14	7	5	-	-	-
11	Tawanganom	9	15	1	-	-	-
12	Sukowinangun	6	17	1	-	-	-
13	Baron	4	10	-	-	-	-
14	Purwosari	5	6	-	-	-	-
Kecamatan Magetan		94	136	13	2	-	-

Sumber/Source : Kantor Camat Magetan/Office of Magetan Subdistrict

2.4 JUMLAH PENDUDUK MENURUT KELURAHAN/DESA

Tabel 2.4.1 Jumlah Penduduk Menurut Kelurahan/Desa di Kecamatan Magetan, 2019
Number of Population by Kelurahan/Village in Magetan Subdistrict, 2019

Kelurahan/Desa <i>Kelurahan/Village</i>	Jumlah Keluarga <i>Family</i>	Penduduk <i>Population</i>			Sex Ratio <i>Sex Ratio</i>
		Laki-laki <i>Male</i>	Perempuan <i>Female</i>	Jumlah <i>Total</i>	
(1)	(2)	(3)	(4)	(5)	(6)
1 Ringinagung	1 111	1 645	1 693	3 338	97,16
2 Candirejo	836	1 267	1 302	2 569	97,31
3 Selosari	2 022	3 030	3 164	6 194	95,76
4 Magetan	960	1 346	1 449	2 795	92,89
5 Bulukerto	666	915	961	1 872	95,21
6 Mangkujayan	676	905	967	1 876	93,59
7 Tambakrejo	476	595	651	1 246	91,40
8 Tambran	538	707	783	1490	90,29
9 Kebonagung	573	776	814	1 590	95,33
10 Kepolorejo	1 862	2 618	2 725	5 343	96,07
11 Tawanganom	2 131	3 121	3 275	6 396	95,30
12 Sukowinangun	1 605	2 303	2 395	4 698	96,16
13 Baron	1 118	1 497	1 658	3 155	90,29
14 Purwosari	1 334	1 689	1 813	3 502	93,16
KecamatanMagetan	15 908	22 414	23 650	46 064	94,77

Sumber/Source: Dinas Kependudukan dan Catatan sipil Kabupaten Magetan/
Population and Civil Records Service, Magetan Regency

Tabel 2.4.2 Distribusi dan Kepadatan Penduduk Menurut Kelurahan/Desa di Kecamatan Magetan, 2019
Table *Distribution and Density of Population by Kelurahan/Village in Magetan Subdistrict, 2019*

	Kelurahan/Desa <i>Kelurahan/Village</i>	Persentase Penduduk <i>Percentage of Total Population</i>	Kepadatan Penduduk per km ² <i>Population Density per sq.km</i>
	(1)	(2)	(3)
1	Ringinagung	7,25	3 973,81
2	Candirejo	5,58	2 314,41
3	Selosari	13,45	4 392,91
4	Magetan	6,07	3 212,64
5	Bulukerto	4,07	1 097,08
6	Mangkujayan	4,06	1 418,18
7	Tambakrejo	2,70	724,42
8	Tambran	3,23	967,53
9	Kebonagung	3,45	569,86
10	Kepolorejo	11,60	7 743,48
11	Tawanganom	13,89	6 332,67
12	Sukowinangun	10,20	3 947,90
13	Baron	6,85	1 421,17
14	Purwosari	7,60	1 171,24
	KecamatanMagetan	100,00	2 151,52

Sumber/*Source*: Dinas Kependudukan dan Catatan sipil Kabupaten Magetan/
Population and Civil Records Service, Magetan Regency

Tabel 2.4.3 Banyaknya Penduduk Menurut Jenis Kelamin dan Pendidikan di Kecamatan Magetan, 2019
Table *Number of Population by Sex and Education in Magetan Subdistrict, 2019*

Kelurahan/Desa <i>Kelurahan/Village</i>	Tidak/Belum Sekolah			Belum Tamat SD/Sederajat		
	L	P	L+P	L	P	L+P
(1)	(3)	(4)	(5)	(6)	(7)	(8)
1 Ringinagung	254	266	520	178	184	362
2 Candirejo	184	195	379	132	139	271
3 Selosari	502	505	1 007	284	287	571
4 Magetan	181	224	405	120	147	267
5 Bulukerto	152	132	284	89	76	165
6 Mangkujayan	153	142	295	70	85	155
7 Tambakrejo	82	85	167	60	49	109
8 Tambran	104	107	211	65	74	139
9 Kebonagung	111	114	225	80	62	142
10 Kopolorejo	403	366	769	229	229	458
11 Tawanganom	446	508	954	308	308	616
12 Sukowinangun	370	413	783	202	247	449
13 Baron	237	262	499	147	157	304
14 Purwosari	273	304	577	155	184	339
Kecamatan Magetan	3 452	3 623	7 075	2 119	2 228	4 347

Lanjutan Tabel/Continued Table 2.4.3

Kelurahan/Desa <i>Kelurahan/Village</i>	Tamat SD/Sederajat			SLTP/Sederajat		
	L	P	L+P	L	P	L+P
(1)	(9)	(10)	(11)	(12)	(13)	(14)
1 Ringinagung	405	474	879	252	242	494
2 Candirejo	240	276	516	167	153	320
3 Selosari	325	469	794	332	348	680
4 Magetan	157	213	370	180	192	372
5 Bulukerto	66	159	225	104	121	225
6 Mangkujayan	90	150	240	135	158	293
7 Tambakrejo	122	211	333	80	95	175
8 Tambran	66	124	190	106	99	205
9 Kebonagung	57	133	190	76	111	187
10 Kepolorejo	259	383	642	335	383	718
11 Tawanganom	448	549	997	396	453	849
12 Sukowinangun	344	476	820	344	349	693
13 Baron	260	374	634	225	237	462
14 Purwosari	393	516	909	234	254	488
KecamatanMagetan	3 232	4 507	7 739	2 966	3 195	6 161

Lanjutan Tabel/*Continued Table 2.4.3*

Kelurahan/Desa <i>Kelurahan/Village</i>	SLTA/SEDERAJAT			Diploma I/II		
	L	P	L+P	L	P	L+P
(1)	(15)	(16)	(17)	(18)	(19)	(20)
1 Ringinagung	454	390	844	1	5	6
2 Candirejo	377	322	699	10	18	28
3 Selosari	987	926	1 913	16	30	46
4 Magetan	465	403	868	15	13	28
5 Bulukerto	317	264	581	11	15	26
6 Mangkujayan	328	275	603	5	9	14
7 Tambakrejo	204	155	359	-	-	-
8 Tambran	268	245	513	4	10	14
9 Kebonagung	295	252	547	7	6	13
10 Kepolorejo	937	842	1 779	20	35	55
11 Tawanganom	1 037	938	1 975	16	27	43
12 Sukowinangun	811	636	1 447	7	12	19
13 Baron	501	451	952	5	9	14
14 Purwosari	516	425	941	4	1	5
Kecamatan Magetan	7 497	6 524	14 021	121	190	311

Lanjutan Tabel/*Continued Table 2.4.3*

Kelurahan/Desa <i>Kelurahan/Village</i>	Akademi/DIII			Diploma IV/Strata I		
	L	P	L+P	L	P	L+P
(1)	(21)	(22)	(23)	(24)	(25)	(26)
1 Ringinagung	19	18	37	76	106	182
2 Candirejo	23	32	55	130	162	292
3 Selosari	93	131	224	447	440	887
4 Magetan	38	47	85	179	206	385
5 Bulukerto	27	43	70	137	144	281
6 Mangkujayan	14	24	38	97	117	214
7 Tambakrejo	8	12	20	36	41	77
8 Tambran	16	24	40	72	88	160
9 Kebonagung	21	28	49	117	100	217
10 Kepolorejo	59	115	174	348	245	693
11 Tawanganom	62	103	165	366	367	733
12 Sukowinangun	29	50	79	179	205	384
13 Baron	22	44	66	92	118	210
14 Purwosari	13	26	39	95	101	196
Kecamatan Magetan	444	467	1 141	2 371	2 540	4 911

Lanjutan Tabel/*Continued Table 2.4.3*

Kelurahan/Desa <i>Kelurahan/Village</i>	Strata II			Strata III		
	L	P	L+P	L	P	L+P
(1)	(27)	(28)	(29)	(30)	(31)	(32)
1 Ringinagung	3	5	8	-	-	-
2 Candirejo	3	3	6	-	-	-
3 Selosari	40	15	55	-	1	1
4 Magetan	10	2	12	-	-	-
5 Bulukerto	9	8	17	-	-	-
6 Mangkujayan	10	6	16	1	-	1
7 Tambakrejo	2	3	5	-	-	-
8 Tambran	5	9	14	-	1	1
9 Kebonagung	10	6	16	1	1	2
10 Kepolorejo	23	21	44	1	-	1
11 Tawanganom	36	17	53	-	1	1
12 Sukowinangun	14	9	23	-	-	-
13 Baron	8	3	11	-	1	1
14 Purwosari	3	-	3	1	-	1
Kecamatan Magetan	176	107	283	4	4	8

Sumber/*Source*: Dinas Kependudukan dan Catatan sipil Kabupaten Magetan/
Population and Civil Records Service, Magetan Regency

BAB
Chapter

03

**PERTANIAN, KEHUTANAN
PETERNAKAN, DAN PERIKANAN**

**AGRICULTURE, FORESTRY, LIVESTOCK
AND FISHERY**

Kw/ha

**3 Produktivitas Tanaman
Pangan Terbesar di
Kecamatan Magetan, 2019**



Jagung 97,60



Ubi Kayu 318,98



Ubi Jalar 321,93

<https://magetankab.bps.go.id>

ULASAN

Kecamatan Magetan yang terdiri dari 14desa/kelurahan, memiliki luas wilayah yang berbeda-beda, dimana desa Purwosari merupakan desa yang memiliki luas wilayah yang paling besar yaitu mencapai 299,4 hektar, dengan lahan sawah sebesar 204,0 hektar dan lahan kering sebesar 13,0 hektar.

Kecamatan Magetan memiliki potensi dalam bidang pertanian padi, di tahun 2019, dihasilkan sebanyak 1.733 ton padi dengan luas panen sebesar 281 hektar.

DESCRIPTION

MagetanSubdistrict, which consists of 16 localities/village, has a different area, Purwosari Village is the village that has the largest area of 299,4 hectares, with 204,0 hektar agriculture area ang of 13,0 non-wetlandhectares.

MagetanSubdistrictSubdistrict has potential in agriculture, in 2019, 1.733 ton paddy produced with 281 hectares harvested area.

<https://magetankab.bps.go.id>

3.1 HORTIKULTURA/HORTICULTURE

Tabel 3.1.1 Luas Panen Tanaman Sayuran Menurut Kelurahan/Desa dan Jenis Tanaman di Kecamatan Magetan (ha), 2018 dan 2019
Harvested Area of Vegetables by Kelurahan/Village and Kind of Plant in Magetan Subdistrict (ha), 2018 and 2019

Kelurahan/Desa <i>Kelurahan/Village</i>	Bawang Merah <i>Shallot</i>		Cabai Chili		Kentang Potato		Kubis Cabbage	
	2018	2019	2018	2019	2018	2019	2018	2019
(1)	(2)	(3)	(4)	(5)	(6)	(7)	(8)	(9)
1 Ringinagung		3		-	-	-		1,5
2 Candirejo		-		-	-	-		-
3 Selosari		-		-	-	-		1,5
4 Magetan		-		-	-	-		-
5 Bulukerto		-		-	-	-		-
6 Mangkujayan		-		-	-	-		-
7 Tambakrejo		-		-	-	-		-
8 Tambran		-		-	-	-		-
9 Kebonagung		3		-	-	-		-
10 Kepolorejo		3		1,5	-	-		-
11 Tawanganom		17		1,5	-	-		-
12 Sukowinangun		-		-	-	-		-
13 Baron		-		-	-	-		-
14 Purwosari		-		-	-	-		-
Kecamatan Magetan	24	26	7	3	-	-	4	3

Lanjutan Tabel/*Continued Table 3.1.1*

Kelurahan/Desa <i>Kelurahan/Village</i>	Petsai <i>Chinese Cabbage</i>		Tomat <i>Tomato</i>		Bawang Putih <i>Garlic</i>	
	2018	2019	2018	2019	2018	2019
	(1)	(2)	(3)	(4)	(5)	(6)
1 Ringinagung		0,4		-	-	-
2 Candirejo		0,4		-	-	-
3 Selosari		-		-	-	-
4 Magetan		-		-	-	-
5 Bulukerto		-		-	-	-
6 Mangkujayan		-		-	-	-
7 Tambakrejo		-		-	-	-
8 Tambran		-		-	-	-
9 Kebonagung		-		-	-	-
10 Kepolorejo		0,4		-	-	-
11 Tawanganom		2,4		-	-	-
12 Sukowinangun		0,4		-	-	-
13 Baron		-		-	-	-
14 Purwosari		-		-	-	-
Kecamatan Magetan	10	4	1	-	-	-

Sumber/*Source*: Dinas Tanaman Pangan, Hortikultura, Perkebunan dan Ketahanan Pangan, Kabupaten Magetan/*Food Crops, Horticulture, Crops Estate and Food Security Office, Magetan Regency*

Tabel 3.1.2 **Produksi Tanaman Sayuran Menurut Kelurahan/Desa dan Jenis Tanaman di Kecamatan Magetan (ton), 2019**
Production of Vegetables by Kelurahan/Village and Kind of Plant in Magetan Subdistrict (ton), 2019

Kelurahan/Desa <i>Kelurahan/Village</i>	Bawang Merah <i>Shallot</i>		Cabai <i>Chili</i>		Kentang <i>Potato</i>		Kubis <i>Cabbage</i>	
	2018	2019	2018	2019	2018	2019	2018	2019
(1)	(2)	(3)	(4)	(5)	(6)	(7)	(8)	(9)
1 Ringinagung		19,5		-	-	-		18
2 Candirejo		-		-	-	-		-
3 Selosari		-		-	-	-		18
4 Magetan		-		-	-	-		-
5 Bulukerto		-		-	-	-		-
6 Mangkujayan		-		-	-	-		-
7 Tambakrejo		-		-	-	-		-
8 Tambran		-		-	-	-		-
9 Kebonagung		19,5		-	-	-		-
10 Kepolorejo		19,5		14	-	-		-
11 Tawanganom		110,6		14	-	-		-
12 Sukowinangu		-		-	-	-		-
13 Baron		-		-	-	-		-
14 Purwosari		-		-	-	-		-
Kecamatan	1 562	169,2	372	28	-	-	206	36

Lanjutan Tabel/*Continued Table 3.1.2*

Kelurahan/Desa <i>Kelurahan/Village</i>	Petsai <i>Chinese Cabbage</i>		Tomat <i>Tomato</i>		Bawang Putih <i>Garlic</i>	
	2018	2019	2018	2019	2018	2019
	(1)	(2)	(3)	(4)	(5)	(6)
1 Ringinagung		0,76		-	-	-
2 Candirejo		0,76		-	-	-
3 Selosari		-		-	-	-
4 Magetan		-		-	-	-
5 Bulukerto		-		-	-	-
6 Mangkujayan		-		-	-	-
7 Tambakrejo		-		-	-	-
8 Tambran		-		-	-	-
9 Kebonagung		-		-	-	-
10 Kepolorejo		0,76		-	-	-
11 Tawanganom		4,56		-	-	-
12 Sukowinangun		0,76		-	-	-
13 Baron		-		-	-	-
14 Purwosari		-		-	-	-
Kecamatan Magetan	278	7,6	44	-	-	-

Sumber/*Source*: Dinas Tanaman Pangan, Hortikultura, Perkebunan dan Ketahanan Pangan, Kabupaten Magetan/*Food Crops, Horticulture, Crops Estate and Food Security Office, Magetan Regency*

Tabel 3.1.3 Luas Panen dan Produksi Tanaman Sayuran dan Buah-Buahan Semusim Menurut Jenis Tanaman di Kecamatan Magetan, 2019
Harvested Area and Production of Seasonal Vegetables and Fruits by Kind of Plant in Magetan Subdistrict, 2019

Jenis Tanaman <i>Kind of Plants</i>	Luas Panen <i>Harvested Area</i> (Ha)	Produksi <i>Production</i> (ton)
(1)	(2)	(3)
Cabe Besar	3	28
Jamur*	-	-
Kangkung	-	-

Catatan/Notes : *) Luas dalam satuan m² dan produksi dalam kg

Sumber/Source: Dinas Tanaman Pangan, Hortikultura, Perkebunan dan Ketahanan Pangan, Kabupaten Magetan/*Food Crops, Horticulture, Crops Estate and Food Security Office, Magetan Regency*

Tabel 3.1.4 Luas Panen dan Produksi Tanaman Cabai Menurut Kelurahan/Desa di Kecamatan Magetan, 2019
Harvested Area and Production of Chilli by Kelurahan/Village in Magetan Subdistrict, 2019

Kelurahan/Desa Kelurahan/Village	Luas Tanam Planted Area (ha)	Luas Panen Harvested Area (ha)	Produktivitas Productivity (kw/ha)	Produksi Production (ton)
(1)	(2)	(3)	(4)	(5)
1 Ringinagung	-	-	-	-
2 Candirejo	-	-	-	-
3 Selosari	-	-	-	-
4 Magetan	-	-	-	-
5 Bulukerto	-	-	-	-
6 Mangkujayan	-	-	-	-
7 Tambakrejo	-	-	-	-
8 Tambran	-	-	-	-
9 Kebonagung	-	-	-	-
10 Kepolorejo	1	1,5	93,67	14
11 Tawanganom	2	1,5	93,67	14
12 Sukowinangun	-	-	-	-
13 Baron	-	-	-	-
14 Purwosari	-	-	-	-
Kecamatan Magetan	3	3	93,67	28

Sumber/Source: Dinas Tanaman Pangan, Hortikultura, Perkebunan dan Ketahanan Pangan, Kabupaten Magetan/*Food Crops, Horticulture, Crops Estate and Food Security Office, Magetan Regency*

Tabel 3.1.5 Luas Panen dan Produksi Tanaman Jamur Menurut Kelurahan/Desa di Kecamatan Magetan, 2019
Harvested Area and Production of Mushrooms by Kelurahan/Village in Magetan Subdistrict, 2019

Kelurahan/Desa Kelurahan/Village	Luas Tanam Planted Area (ha)	Luas Panen Harvested Area (ha)	Produktivitas Productivity (kw/ha)	Produksi Production (kw)
(1)	(2)	(3)	(4)	(5)
1 Ringinagung	-	-	-	-
2 Candirejo	-	-	-	-
3 Selosari	-	-	-	-
4 Magetan	-	-	-	-
5 Bulukerto	-	-	-	-
6 Mangkujayan	-	-	-	-
7 Tambakrejo	-	-	-	-
8 Tambran	-	-	-	-
9 Kebonagung	-	-	-	-
10 Kepolorejo	-	-	-	-
11 Tawanganom	-	-	-	-
12 Sukowinangun	-	-	-	-
13 Baron	-	-	-	-
14 Purwosari	-	-	-	-
Kecamatan Magetan	-	-	-	-

Sumber/Source: Dinas Tanaman Pangan, Hortikultura, Perkebunan dan Ketahanan Pangan, Kabupaten Magetan/*Food Crops, Horticulture, Crops Estate and Food Security Office, Magetan Regency*

Tabel 3.1.6 Luas Panen dan Produksi Tanaman Biofarmaka Menurut Jenis Tanaman di Kecamatan Magetan, 2019
Harvested Area and Production of Medical Plants by Kind of Plant in Magetan Subdistrict, 2019

Jenis Tanaman <i>Kind of Plants</i>	Luas Tanam <i>Planted Area</i> (m ²)	Luas Panen <i>Harvested Area</i> (m ²)	Produksi <i>Production</i> (kg)
(1)	(2)		(3)
1 Jahe	-	-	-
2 Laos /Lengkuas	-	-	-
3 Kencur	-	-	-
4 Kunyit	-	-	-

Sumber/Source: Dinas Tanaman Pangan, Hortikultura, Perkebunan dan Ketahanan Pangan, Kabupaten Magetan/*Food Crops, Horticulture, Crops Estate and Food Security Office, Magetan Regency*

3.2PERKEBUNAN/*CROPS ESTATE*

Tabel 3.2.1 Luas Panen dan Produksi Tanaman Perkebunan Menurut Jenis Tanaman di Kecamatan Magetan (ha), 2019
Harvested Area of Crops Estate Plants by Kind of Plant in Magetan Subdistrict (ha),2019

Jenis Tanaman <i>Kind of Plants</i>		Luas Panen <i>Harvested Area</i> (ha)	Produksi <i>Production</i> (ton)
(1)		(2)	(3)
1	Tebu	53	3 567
2	Tembakau	-	-
3	Kopi Robusta	1	1,00
4	Kopi Arabika	-	-
5	Cengkeh	1	0,26
6	Kakao	-	-
7	Jarak Pagar	-	-
8	Kelapa	1	1,0
9	Jambu Mete	2	0,6
10	Asem Jawa	-	-
11	Kapok Randu	-	-
12	Kenanga	-	-
13	Aren	-	-
14	Lada	-	-
		-	-

Sumber/*Source*: Dinas Tanaman Pangan, Hortikultura, Perkebunan dan Ketahanan Pangan, Kabupaten Magetan/*Food Crops, Horticulture, Crops Estate and Food Security Office, Magetan Regency*

3.3 TANAMAN PANGAN/FOOD CROPS

Tabel 3.3.1 Luas Panen, Produksi dan Rata-rata Produksi Tanaman Pangan Menurut Jenis Tanaman di Kecamatan Magetan, 2019
Harvested Area, Production, and Average Production of Food Corps by Plant in Magetan Subdistrict, 2019

Jenis Tanaman <i>Kind of Plants</i>	Luas Tanam <i>Planted Area</i> (ha)	Luas Panen <i>Harvested Area</i> (ha)	Produktivitas <i>Productivity</i> (kw/ha)	Produksi <i>Production</i> (ton)
(1)	(2)	(3)	(4)	(5)
1 Padi	1 591	1 530	61,72	9 443
2 Jagung	128	119	97,60	1 001
3 Kedelai	-	-	-	-
4 Kacang Tanah	48	46	26,21	120
5 Ubi Kayu	2	2	318,98	61
6 Ubi Jalar	55	99	321,93	3200
7 Kacang Hijau	-	-	-	-

Sumber/*Source*: Dinas Tanaman Pangan, Hortikultura, Perkebunan dan Ketahanan Pangan, Kabupaten Magetan/*Food Crops, Horticulture, Crops Estate and Food Security Office, Magetan Regency*

Tabel 3.3.2 Luas Panen, Produksi dan Rata-rata Produksi Tanaman Pangan Menurut Kelurahan/Desa di Kecamatan Magetan, 2019
Harvested Area, Production, and Average Production of Food Corps by Kelurahan/Villages in Magetan Subdistrict, 2019

	Kelurahan/Desa <i>Kelurahan/Village</i>	Luas Tanam <i>Planted Area (ha)</i>	Luas Panen <i>Harvested Area (ha)</i>	Produksi/Production <i>(ton)</i>
	(1)	(2)	(3)	(4)
1	Ringinagung	182	175	1 079
2	Candirejo	114	111	683
3	Selosari	132	128	788
4	Magetan	16	15	95
5	Bulukerto	38	36	220
6	Mangkujayan	56	54	334
7	Tambakrejo	69	66	406
8	Tambran	78	76	468
9	Kebonagung	66	63	391
10	Kepolorejo	68	64	396
11	Tawanganom	237	229	1 413
12	Sukowinangun	109	104	640
13	Baron	134	129	797
14	Purwosari	292	281	1 733
	KecamatanMagetan	1 591	1 530	9 443

Sumber/Source: Dinas Tanaman Pangan, Hortikultura, Perkebunan dan Ketahanan Pangan, Kabupaten Magetan/*Food Crops, Horticulture, Crops Estate and Food Security Office, Magetan Regency*

Tabel 3.3.3 Luas Panen, Produksi dan Rata-rata Produksi Padi Menurut Kelurahan/Desa di Kecamatan Magetan, 2019
Harvested Area, Production, and Average Production of Paddy by Kelurahan/Villages in Magetan Subdistrict, 2019

Kelurahan/Desa Kelurahan/Village	Luas Tanam Planted Area (ha)	Luas Panen Harvested Area (ha)	Produktivitas Productivity (kw/ha)	Produksi Production (ton)
(1)	(2)	(3)	(4)	(5)
1 Ringinagung	182	175	61,72	1 079
2 Candirejo	114	111	61,72	683
3 Selosari	132	128	61,72	788
4 Magetan	16	15	61,72	95
5 Bulukerto	38	36	61,72	220
6 Mangkujayan	56	54	61,72	334
7 Tambakrejo	69	66	61,72	406
8 Tambran	78	76	61,72	468
9 Kebonagung	66	63	61,72	391
10 Kepolorejo	68	64	61,72	396
11 Tawanganom	237	229	61,72	1 413
12 Sukowinangun	109	104	61,72	640
13 Baron	134	129	61,72	797
14 Purwosari	292	281	61,72	1 733
Kecamatan Magetan	1 591	1 530	61,72	9 443

Sumber/Source: Dinas Tanaman Pangan, Hortikultura, Perkebunan dan Ketahanan Pangan, Kabupaten Magetan/*Food Crops, Horticulture, Crops Estate and Food Security Office, Magetan Regency*

Tabel 3.3.4 Luas Panen, Produksi dan Rata-rata Produksi Jagung Menurut Kelurahan/Desa di Kecamatan Magetan, 2019
Harvested Area, Production, and Average Production of Corns by Kelurahan/Villages in Magetan Subdistrict, 2019

Kelurahan/Desa <i>Kelurahan/Village</i>	Luas Tanam <i>Planted Area</i> (ha)	Luas Panen <i>Harvested Area</i> (ha)	Produktivitas <i>Productivity</i> (kw/ha)	Produksi <i>Production</i> (ton)
(1)	(2)	(3)	(4)	(5)
1 Ringinagung	21	20	84,49	73
2 Candirejo	6	5	84,49	18
3 Selosari	12	12	84,49	44
4 Magetan	2	2	84,49	7
5 Bulukerto	7	7	84,49	25
6 Mangkujayan	20	20	84,49	73
7 Tambakrejo	8	7	84,49	25
8 Tambran	8	6	84,49	22
9 Kebonagung	12	10	84,49	36
10 Kepolorejo	30	30	84,49	109
11 Tawanganom	62	60	84,49	219
12 Sukowinangun	36	34	84,49	124
13 Baron	24	24	84,49	87
14 Purwosari	38	38	84,49	138
Kecamatan Magetan	128	119	84,49	1 001

Sumber/*Source*: Dinas Tanaman Pangan, Hortikultura, Perkebunan dan Ketahanan Pangan, Kabupaten Magetan/*Food Crops, Horticulture, Crops Estate and Food Security Office, Magetan Regency*

Tabel 3.3.5 Luas Panen, Produksi dan Rata-rata Produksi Kacang Tanah Menurut Kelurahan/Desa di Kecamatan Magetan, 2019
Harvested Area, Production, and Average Production of Peanuts by Kelurahan/Villages in Magetan Subdistrict, 2019

Kelurahan/Desa Kelurahan/Village		Luas Tanam Planted Area (ha)	Luas Panen Harvested Area (ha)	Produktivitas Productivity (kw/ha)	Produksi Production (ton)
(1)		(2)	(3)	(4)	(5)
1	Ringinagung	0,5	1	26,21	1
2	Candirejo	0,5	1	26,21	1
3	Selosari	0,5	1	26,21	1
4	Magetan	-	-	-	-
5	Bulukerto	1,4	3	26,21	4
6	Mangkujayan	4,6	10	26,21	12
7	Tambakrejo	15,7	30	26,21	36
8	Tambran	1,8	4	26,21	5
9	Kebonagung	2,3	5	26,21	6
10	Kepolorejo	0,5	1	26,21	1
11	Tawanganom	0,5	1	26,21	1
12	Sukowinangun	2,3	5	26,21	6
13	Baron	7,4	15	26,21	18
14	Purwosari	10,2	22	26,21	27
Kecamatan Magetan		48	46	26,21	120

Sumber/Source: Dinas Tanaman Pangan, Hortikultura, Perkebunan dan Ketahanan Pangan, Kabupaten Magetan/*Food Crops, Horticulture, Crops Estate and Food Security Office, Magetan Regency*

Tabel 3.3.6 Luas Panen, Produksi dan Rata-rata Produksi Ubi Kayu Menurut Kelurahan/Desa di Kecamatan Magetan, 2019
Harvested Area, Production, and Average Production of Cassava by Kelurahan/Villages in Magetan Subdistrict, 2019

Kelurahan/Desa Kelurahan/Village	Luas Tanam Planted Area (ha)	Luas Panen Harvested Area (ha)	Produktivitas Productivity (kw/ha)	Produksi Production (ton)
(1)	(2)	(3)	(4)	(5)
1 Ringinagung	-	-	-	-
2 Candirejo	-	-	-	-
3 Selosari	-	-	-	-
4 Magetan	-	-	-	-
5 Bulukerto	-	-	-	-
6 Mangkujayan	-	-	-	-
7 Tambakrejo	1	1	318,98	30,5
8 Tambran	-	-	-	-
9 Kebonagung	-	-	-	-
10 Kepolorejo	-	-	-	-
11 Tawanganom	1	1	318,98	30,5
12 Sukowinangun	-	-	-	-
13 Baron	-	-	-	-
14 Purwosari	-	-	-	-
Kecamatan Magetan	2	2	318,98	61

Sumber/Source: Dinas Tanaman Pangan, Hortikultura, Perkebunan dan Ketahanan Pangan, Kabupaten Magetan/*Food Crops, Horticulture, Crops Estate and Food Security Office, Magetan Regency*

BAB

Chapter

04

PARIWISATA

TOURISM



**JUMLAH TOKO/WARUNG KELONTONG
KECAMATAN MAGETAN, 2019**

*Number of store
in Magetan Subdistrict* **425** Unit/
unit

**JUMLAH RUMAH MAKAN
KECAMATAN MAGETAN, 2019**

*Number of restaurant
in Magetan Subdistrict* **60** Unit/
unit



ULASAN

Kecamatan Magetan adalah kecamatan yang terkenal dengan kuliner ayam panggang, banyak berdiri beberapa warung makan ayam panggang di daerah Magetan, ada 1 rumah makan/restauran.

DESCRIPTION

Magetan Subdistrict was known as ayam panggang foods, there are 1 restaurant at this area.

<https://magetankab.bps.go.id>

Tabel 4.1 Jumlah Rumah Makan/Restoran Menurut Kelurahan/Desa di Kecamatan Magetan, 2016 – 2019
Number of Restaurants by Kelurahan/Village in Magetan Subdistrict, 2016 – 2019

Kelurahan/Desa Kelurahan/Village	2016	2017	2018	2019
(1)	(2)	(3)	(4)	(5)
1 Ringinagung	-	-	-	-
2 Candirejo	3	3	4	4
3 Selosari	10	11	12	12
4 Magetan	2	2	2	2
5 Bulukerto	3	3	4	4
6 Mangkujayan	1	1	1	3
7 Tambakrejo	-	-	-	-
8 Tambran	10	10	12	12
9 Kebonagung	12	14	14	11
10 Kepolorejo	3	4	4	8
11 Tawanganom	1	1	-	-
12 Sukowinangun	1	1	1	3
13 Baron	1	1	1	-
14 Purwosari	1	1	1	1
Kecamatan Magetan	48	52	56	60

Sumber/Source : Dinas Pariwisata dan Kebudayaan Kabupaten Magetan/ *Tourism and Culture Service of Magetan Regency*

Tabel 4.2 Banyaknya Sarana dan Prasarana Ekonomi Menurut Desa/Kelurahan dan Jenisnya di Kecamatan Magetan, 2019
Table *Number of Economic Facilities and Infrastructure by Village / Village and its Type in Magetan District, 2019*

Desa/Kelurahan	Kelompok Pertokoan	Pasar dengan Bangunan Permanen	Pasar dengan Bangunan Semi Permanen	Pasar Tanpa Bangunan
(1)	(2)	(3)	(4)	(5)
1. Ringinagung	1	1	-	-
2. Candirejo	3	1	1	-
3. Selosari	1	-	-	1
4. Magetan	2	-	-	-
5. Bulukerto	-	-	-	-
6. Mangkujayan	-	-	-	-
7. Tambakrejo	-	-	-	-
8. Tambran	2	-	-	-
9. Kebonagung	4	1	1	-
10. Kepolorejo	3	-	-	-
11. Tawanganom	5	-	-	1
12. Sukowinangun	2	2	-	-
13. Baron	-	-	-	-
14. Purwosari	-	1	-	-
Kecamatan Magetan	23	6	2	2

Lanjutan Tabel/ *Continued Table 4.2*

	Desa/Kelurahan	Minimarket/ Swalayan ¹	Toko/Warung Kelontong	Restoran/ Rumah Makan
	(1)	(6)	(7)	(8)
1.	Ringinagung	2	45	2
2.	Candirejo	3	20	4
3.	Selosari	3	27	9
4.	Magetan	2	59	2
5.	Bulukerto	1	4	4
6.	Mangkujayan	0	19	0
7.	Tambakrejo	0	10	0
8.	Tambran	2	15	11
9.	Kebonagung	3	28	9
10.	Kepolorejo	1	15	12
11.	Tawanganom	4	93	2
12.	Sukowinangun	1	56	3
13.	Baron	1	18	1
14.	Purwosari	2	16	1
	Kecamatan Magetan	25	425	60

Lanjutan Tabel/Table 4.2

Desa/Kelurahan	Warung/Kedai Makanan	Hotel	Hostel/Motel/Losmen/Wisma
(1)	(9)	(10)	(11)
1. Ringinagung	26	0	0
2. Candirejo	29	0	0
3. Selosari	50	0	0
4. Magetan	67	0	0
5. Bulukerto	10	0	1
6. Mangkujayan	16	0	0
7. Tambakrejo	6	0	0
8. Tambran	57	0	1
9. Kebonagung	14	0	0
10. Kepolorejo	180	2	0
11. Tawanganom	63	0	0
12. Sukowinangun	63	2	0
13. Baron	8	0	0
14. Purwosari	36	0	0
Kecamatan Magetan	625	4	2

Sumber/Source : BPS, Pendataan Potensi Desa (Podes) /Data Collection of Village Potensial, 2019

BAB

Chapter

05

PEMERINTAHAN

GOVERNMENT

64

*Number of Environments
/Hamlet in Magetan
District in 2019*

**Jumlah Lingkungan/
Dusun di Kecamatan
Magetan Tahun 2019**

66

*Number of Pillars
Residents in Magetan
District in 2019*

**Jumlah Rukun
Warga di Kecamatan
Magetan Tahun 2019**

343

*Number of Pillars
Neighbors in Magetan
District in 2019*

**Jumlah Rukun
Tetangga di Kecamatan
Magetan Tahun 2019**



<https://magetankab.bps.go.id>

ULASAN

Kecamatan Magetan terbagi kedalam 14 desa/kelurahan, 65 RW, 338 RT dan 64 lingkungan/dusun. Berdasarkan klasifikasinya semua desa/kelurahan berklasifikasi swakarya dengan kategori III, dengan tingkat pemasukan Pajak Bumi dan Bangunan sebesar 100 persen dari target.

DESCRIPTION

Magetan Subdistrict is spread on 14 village/kelurahan, 65 RW, 338 RT and 64 lingkungan/dusun. Based on the classification, all village are swakarya classification. The percentage of target and realization of PBB (Pajak Bumi dan Bangunan) are 100 percent.

<https://magetankab.bps.go.id>

Tabel 5.1 Nama-nama Camat yang Pernah Menjabat di Kecamatan Magetan
Table Names of Camats That Have Served in Magetan Subdistrict

	N a m a	Tahun Menjabat
	(1)	(2)
1.	Sarman	-
2.	Kaelan Purnanto	-
3.	Soebari	-
4.	Soeratno	-
5.	Koento Soetedjo	1966 - 1967
6.	Wijoto	1967 - 1970
7.	Soedarmo	1970 - 1976
8.	Adi Oetomo	1976 - 1981
9.	Drs. Bambang Widarto	1981
10.	Adi Oetomo	1981 - 1984
11.	Drs. Warsito	1984 - 1987
12.	Drs. Soegito	1987 - 1992
13.	Drs. Warsito	1992 - 1993
14.	Drs. Andi Achmad Hadi	1993 - 1994
15.	Atok Subroto	1994
16.	Drs. Harseno	1994 - 1996
17.	Drs. Idris Astra	1996
18.	Drs. Agiyono	1996 - 1998
19.	Drs. Suwignjo	1998 - 2001
20.	Kasuli Widodo, BA	2001 - 2002
21.	Drs. Sudadi, MM	2002 - 2004
22.	Drs. Paryono, M.Si	2004 - 2008
23.	Drs. Masruri	2008 - 2018
24.	Parminto Budi Utomo, S.Sos, M.Ap.	2018 - 2020
25.	Tri Atmadi, S.Sos	2020 - sekarang

Sumber/Source : Kantor Kecamatan Magetan/Office of Magetan Subdistrict

Tabel 5.2 Nama-nama Kepala dan Sekretaris Kelurahan/Desa di Kecamatan Magetan, 2019
Name of Chief and Secretary of Kelurahan/Village in Magetan Subdistrict, 2019

Kelurahan/Desa Kelurahan/Village	Nama Kepala Kelurahan/Desa Name of Chief Kelurahan/Village	Nama Sekretaris Name of Secretary
(1)	(2)	(3)
1 Ringinagung	Yully Bagus Trisnawan, S.Sy	Gusminanda Oktavia N., S.P.
2 Candirejo	Agus Setiyono, S.H.	Desy Trisiana, S.Pd.
3 Selosari	Sutrisno, S.IP., M.M.	-
4 Magetan	Soemarminto, S.Sos*	Rosita Nurdiana, S.STP, M.si
5 Bulukerto	Dian Maheru W., S.STP., M.Si*	-
6 Mangkujayan	Susanto, S.Sos	Sutiyono
7 Tambakrejo	Widji	-
8 Tambran	Sunarsih, S.IP	-
9 Kebonagung	Sukarna, S.Sos	Edi Sutikno
10 Kepolorejo	Warsini, S.Sos*	I Ketut Jana
11 Tawanganom	Murdono Ariyanto, S.STP., M.M.	-
12 Sukowinangun	Sucipto, S.Sos	Ngaliatun, S.Sos
13 Baron	Sunoto	Nanang Ari Purnomo, Amd
14 Purwosari	Rajab	Syaifudin Rozaki, S.Si

Keterangan : *)Pejabat Pelaksana Tugas (Plt)

Sumber/Source : Kantor Kecamatan Magetan/Office of Magetan Subdistrict

Tabel 5.3 Banyaknya Perangkat Kelurahan/Desa Menurut Status Jabatan dan Kelurahan/Desa di Kecamatan Magetan, 2019
Number of Kelurahan/Village Devices by Position and Kelurahan/Village Status in Magetan Subdistrict, 2019

	Kelurahan/Desa <i>Kelurahan/Village</i>	Lurah/ Kades	Sekdes	Kasie	Staf	Kamituwo
	(1)	(2)	(3)	(4)	(5)	(6)
1	Ringinagung	1	1	3	1	3
2	Candirejo	1	1	3	1	2
3	Selosari	1	-	3	3	-
4	Magetan	-	1	2	1	-
5	Bulukerto	-	-	3	2	-
6	Mangkujayan	1	1	3	2	-
7	Tambakrejo	1	-	3	1	2
8	Tambran	1	-	3	3	-
9	Kebonagung	1	1	3	3	-
10	Kepolorejo	-	1	2	1	-
11	Tawanganom	1	-	2	3	-
12	Sukowinangun	1	1	2	5	-
13	Baron	1	1	3	-	3
14	Purwosari	1	1	3	-	3
	Kecamatan Magetan	11	9	38	26	13

Sumber/Source : Kantor Kecamatan Magetan/*Office of Magetan Subdistrict*

Tabel 5.4 Target Pemasukan Pajak Bumi dan Bangunan Sektor Pedesaan di Kecamatan Magetan, 2019
Targeted Income of Rural and Land Sector Taxes in Magetan Subdistrict, 2019

	Kelurahan/Desa <i>Kelurahan/Village</i>	Baku (Rp.)	Masuk (Rp.)	Persentase (%)	Sisa (Rp.)
	(1)	(2)	(3)	(4)	(5)
1	Ringinagung	124.293.935	124.293.935	100	-
2	Candirejo	80.943.956	80.943.956	100	-
3	Selosari	231.800.671	228.899.413	98.7	2.901.258
4	Magetan	69.589.854	69.589.854	100	-
5	Bulukerto	64.586.707	62.990.053	97.5	1.596.654
6	Mangkujayan	48.077.733	48.077.733	100	-
7	Tambakrejo	46.603.301	46.603.301	100	-
8	Tambran	69.472.260	69.351.765	99.8	120.495
9	Kebonagung	87.576.106	84.087.082	96	3.489.024
10	Kepolorejo	236.786.326	227.809.587	96.2	8.976.739
11	Tawanganom	218.544.685	193.557.295	88.6	24.987.390
12	Sukowinangun	186.916.130	155.127.552	83	31.788.578
13	Baron	97.387.751	97.387.751	100	-
14	Purwosari	124.023.784	124.023.784	100	-
	Kecamatan Magetan	1.686.603.199	1.612.743.061	95.6	73.860.138

Sumber/Source : Kantor Kecamatan Magetan/Office of Magetan Subdistrict

Tabel 5.5 Banyaknya Rukun Warga (RW), Rukun Tetangga (RT), dan Lingkungan/Dusun Menurut Kelurahan/Desa di Kecamatan Magetan, 2019

Number of Community Associations (RW), Neighborhood Associations (RT), and Neighborhood/Hamlet by Kelurahan/Village in Magetan Subdistrict, 2019

Kelurahan/Desa Kelurahan/Village	Rukun Warga Community Associations (RW)	Rukun Tetangga Neighborhood Associations (RT)	Lingkungan/ Dusun Neighborhood/Ha mlet
(1)	(2)	(3)	(4)
1 Ringina	5	18	5
2 Candirejo	4	21	4
3 Selosari	9	49	7
4 Magetan	4	26	4
5 Bulukerto	3	16	3
6 Mangkujay	4	9	4
7 Tambakrej	2	16	2
8 Tamba	2	11	2
9 Kebonagun	3	10	3
10 Kepolorejo	12	45	7
11 Tawanganom	6	49	7
12 Sukowinangun	4	25	3
13 Baron	4	24	4
14 Purwosari	4	24	9
Kecamatan	66	343	64

Sumber/Source : Kantor Kecamatan Magetan/Office of Magetan Subdistrict

<https://magetankab.bps.go.id>

BAB

Chapter

06

POTENSI DESA

VILLAGE POTENTIAL

Kondisi Jalan Darat Antar Desa
Kecamatan Magetan

Jenis Permukaan
Jalan

Aspal/Beton

<https://magetankab.bps.go.id>

Tabel 6.1 Banyaknya Desa/Kelurahan Menurut Jenis Bahan Bakar untuk Memasak yang Digunakan Oleh Sebagian Besar Keluarga di Kecamatan Magetan, 2018, dan 2019
Number of Villages by Village Type of Fuel for Cooking Used by Most Families in Magetan District, 2018, and 2019

Jenis Bahan Bakar	2018	2019
(1)	(2)	(3)
Gas Kota	-	-
LPG 3 Kg	14	14
LPG lebih dari 3 Kg	-	-
Minyak Tanah	-	-
Kayu Bakar	-	-
Lainnya	-	-

Sumber/Source : BPS, Pendataan Potensi Desa (Podes) /Data Collection of Village Potensial, 2019

Tabel 6.2 Banyaknya Desa/Kelurahan Menurut Sumber Air Minum Sebagian Besar Keluarga di Kecamatan Magetan, 2018, dan 2019
Number of Villages / Villages According to the Source of Drinking Water Most of the Families in the District of Magetan, 2018 and 2019

Sumber Air Minum	2018	2019
(1)	(2)	(3)
Air Kemasan Bermerk	-	-
Air Isi Ulang	-	-
Ledeng Dengan Meteran	14	14
Ledeng Tanpa Meteran	-	-
Sumur Bor atau Pompa	-	-
Sumur	-	-
Mata Air	-	-
Sungai/Danau/Kolam/ Waduk/Situ/ Embung/Bendungan	-	-
Air Hujan	-	-
Lainnya	-	-

Sumber/Source : BPS, Pendataan Potensi Desa (Podes) /Data Collection of Village Potensial, 2019

Tabel 6.3 Banyaknya Desa/Kelurahan Menurut Penggunaan Fasilitas Tempat Buang Air Besar Sebagian Besar Keluarga di Kecamatan Magetan, 2014, 2018, dan 2019
Number of Villages / Villages According to the Use of Defecation Facilities for Most Families in Magetan District, 2014, 2018 and 2019

Fasilitas Tempat Buang Air Besar	2018	2019
(1)	(2)	(3)
Jamban		
Sendiri	14	14
Bersama	-	-
Umum	-	-
Bukan Jamban		

Sumber/Source : BPS, Pendataan Potensi Desa (Podes) /Data Collection of Village Potensial, 2019

Tabel 6.4 Banyaknya Sarana Lembaga Keuangan Yang Beroperasi Menurut Desa/Kelurahan dan Jenisnya di Kecamatan Magetan, 2019
Number of Facilities for Operating Financial Institutions by Village / Village and its Types in the District of Magetan, 2019

Desa/Kelurahan	Bank Umum Pemerintah	Bank Umum Swasta	Bank Perkreditan Rakyat
(1)	(2)	(3)	(4)
1. Ringinagung	-	-	-
2. Candirejo	1	-	-
3. Selosari	-	-	-
4. Magetan	1	-	1
5. Bulukerto	-	-	-
6. Mangkujayan	-	-	-
7. Tambakrejo	-	-	-
8. Tambran	3	-	1
9. Kebonagung	3	1	1
10. Kepolorejo	4	4	1
11. Tawanganom	-	-	-
12. Sukowinangun	-	-	2
13. Baron	-	-	-
14. Purwosari	-	-	-
Kecamatan Magetan	12	5	6

Sumber/Source : BPS, Pendataan Potensi Desa (Podes) /Data Collection of Village Potensial, 2019

Tabel 6.5 Banyaknya Koperasi yang Masih Aktif Menurut Desa/Kelurahan dan Jenis Koperasi di Kecamatan Magetan, 2019

Number of Cooperatives Still Active by Village / Kelurahan and Types of Cooperatives in Magetan District, 2019

Desa/Kelurahan	Koperasi Unit desa (KUD)	Koperasi Industri Kecil dan Kerajinan Rakyat (Kopinkra)	Koperasi Simpan Pinjam (Kospin)	Koperasi Lainnya
(1)	(2)	(3)	(4)	(5)
1. Ringinagung	-	-	-	1
2. Candirejo	-	-	2	-
3. Selosari	-	-	3	-
4. Magetan	-	-	4	-
5. Bulukerto	-	-	1	1
6. Mangkujayan	-	-	1	1
7. Tambakrejo	-	-	-	1
8. Tambran	-	-	1	1
9. Kebonagung	-	-	3	1
10. Kepolorejo	-	-	4	1
11. Tawanganom	-	-	1	1
12. Sukowinangun	-	-	1	1
13. Baron	-	-	3	1
14. Purwosari	-	-	3	1
Kecamatan Magetan	-	-	27	11

Sumber/Source : BPS, Pendataan Potensi Desa (Podes) /Data Collection of Village Potential, 2019

Tabel 6.6 Banyaknya Embung Desa Menurut Desa/Kelurahan di Kecamatan Magetan, 2019
Table *Number of Village Embungs by Village / Village in Magetan District, 2019*

Desa/Kelurahan	2019
(1)	(2)
1. Ringinagung	-
2. Candirejo	-
3. Selosari	-
4. Magetan	-
5. Bulukerto	-
6. Mangkujayan	-
7. Tambakrejo	-
8. Tambran	-
9. Kebonagung	-
10. Kepolorejo	-
11. Tawanganom	-
12. Sukowinangun	-
13. Baron	-
14. Purwosari	-
Kecamatan Magetan	-

Sumber/Source : BPS, Pendataan Potensi Desa (Podes) /Data Collection of Village Potensial, 2019

Tabel 6.7 Jumlah Menara dan Operator Layanan Komunikasi Telepon Seluler Serta Kondisi Sinyal Telepon Seluler Menurut Desa/Kelurahan di Kecamatan Magetan, 2019
Number of Towers and Cellular Telephone Communication Service Operators and Cellular Signal Signal Conditions by Village / Village in Magetan District, 2019

Desa/Kelurahan	Jumlah Menara Telepon Seluler (BTS)	Jumlah Operator Layanan Komunikasi Telepon Seluler Yang Menjangkau di Desa/Kelurahan	Kondisi Sinyal Telepon Seluler di Sebagian Besar Wilayah Desa/Kelurahan
(1)	(2)	(3)	(4)
1. Ringinagung	-	5	Kuat
2. Candirejo	-	5	Kuat
3. Selosari	1	5	Kuat
4. Magetan	1	5	Kuat
5. Bulukerto	-	5	Sangat Kuat
6. Mangkujayan	1	5	Sangat Kuat
7. Tambakrejo	1	5	Kuat
8. Tambran	-	5	Sangat Kuat
9. Kebonagung	1	5	Sangat Kuat
10. Kopolorejo	1	5	Sangat Kuat
11. Tawanganom	1	5	Sangat Kuat
12. Sukowinangun	-	5	Sangat Kuat
13. Baron	-	5	Sangat Kuat
14. Purwosari	1	5	Sangat Kuat
Kecamatan Magetan	8	70	

Sumber/Source : BPS, Pendataan Potensi Desa (Podes) /Data Collection of Village Potential, 2019

Tabel 6.8 Banyaknya Desa/Kelurahan yang Memiliki Kelompok Kegiatan Olahraga Menurut Jenis Olahraga dan Ketersediaan Fasilitas/Lapangan Olahraga di Kecamatan Magetan, 2019
Number of Villages / Villages having Sports Activity Groups by Type of Sport and Availability of Sports Facilities / Fields in Magetan District, 2019

Jenis Olahraga	Kondisi Fasilitas/Lapangan Olahraga			Tidak Ada Fasilitas/Lapangan Olahraga
	Baik	Rusak Sedang	Rusak Parah	
(1)	(2)	(3)	(4)	(5)
Sepak bola	4	1	1	8
Bola voli	6	4	-	4
Bulu tangkis	7	-	-	7
Bola basket	6	-	-	8
Tenis lapangan	3	-	11	-
Tenis meja	7	-	-	7
Futsal	2	2	3	40
Renang	1	1	12	-
Bela diri (pencak silat, karate, dll)	6	-	8	-
Bilyard	6	2	6	-
Pusat kebugaran (senam, fitness, aerobik, dll)	3	-	-	11
Lainnya	-	-	-	14

Sumber/Source : BPS, Pendataan Potensi Desa (Podes) /Data Collection of Village Potensial, 2019

Tabel 6.9 Sarana Transportasi Antar Desa/Kelurahan Menurut Desa/Kelurahan di Kecamatan Magetan, 2019
Inter-Village / Kelurahan Transportation Facilities According to Desa / Kelurahan in Magetan District, 2019

Desa/Kelurahan	Jenis Transportasi	Keberadaan Angkutan Umum
(1)	(2)	(3)
1. Ringinagung	Darat	Ada, Tanpa Trayek Tetap
2. Candirejo	Darat	Ada, Tanpa Trayek Tetap
3. Selosari	Darat	Ada, Tanpa Trayek Tetap
4. Magetan	Darat	Ada, Tanpa Trayek Tetap
5. Bulukerto	Darat	Ada, dengan trayek tetap
6. Mangkujayan	Darat	Ada, dengan trayek tetap
7. Tambakrejo	Darat	Tidak ada Angkutan Umum
8. Tambran	Darat	Ada, dengan trayek tetap
9. Kebonagung	Darat	Ada, dengan trayek tetap
10. Kepolorejo	Darat	Ada, dengan trayek tetap
11. Tawanganom	Darat	Ada, dengan trayek tetap
12. Sukowinangun	Darat	Ada, dengan trayek tetap
13. Baron	Darat	Ada, dengan trayek tetap
14. Purwosari	Darat	Ada, dengan trayek tetap

Sumber/Source : BPS, Pendataan Potensi Desa (Podes) /Data Collection of Village Potential, 2019

Tabel 6.10 Kondisi Jalan Darat Antar Desa/Kelurahan Menurut Desa/Kelurahan di Kecamatan Magetan, 2019
Table *Condition of Inter-Village / Village Roads by Village / Village in the District of Magetan, 2019*

Desa/Kelurahan	Jenis Permukaan Jalan	Dapat Dilalui Kendaraan Bermotor Roda 4 atau Lebih
(1)	(2)	(3)
1. Ringinagung	Aspal/Beton	Sepanjang Tahun
2. Candirejo	Aspal/Beton	Sepanjang Tahun
3. Selosari	Aspal/Beton	Sepanjang Tahun
4. Magetan	Aspal/Beton	Sepanjang Tahun
5. Bulukerto	Aspal/Beton	Sepanjang Tahun
6. Mangkujayan	Aspal/Beton	Sepanjang Tahun
7. Tambakrejo	Aspal/Beton	Sepanjang Tahun
8. Tambran	Aspal/Beton	Sepanjang Tahun
9. Kebonagung	Aspal/Beton	Sepanjang Tahun
10. Kepolorejo	Aspal/Beton	Sepanjang Tahun
11. Tawanganom	Aspal/Beton	Sepanjang Tahun
12. Sukowinangun	Aspal/Beton	Sepanjang Tahun
13. Baron	Aspal/Beton	Sepanjang Tahun
14. Purwosari	Aspal/Beton	Sepanjang Tahun

Sumber/Source : BPS, Pendataan Potensi Desa (Podes) /Data Collection of Village Potensial, 2019

Tabel 6.11 Keberadaan Kantor Pos/Pos Pembantu/Rumah Pos dan Perusahaan/Agen Jasa Ekspedisi Swasta Menurut Desa/Kelurahan di Kecamatan Magetan, 2019
Existence of Post Offices / Auxiliary Posts / Post Houses and Companies / Private Expedition Service Agents by Village / Village in Magetan District, 2019

Desa/Kelurahan	Kantor Pos/Pos Pembantu/Rumah Pos	Perusahaan/Agen Jasa Ekspedisi Swasta
(1)	(2)	(3)
1. Ringinagung	Tidak Ada	Tidak Ada
2. Candirejo	Tidak Ada	Tidak Ada
3. Selosari	Tidak Ada	Tidak Ada
4. Magetan	Tidak Ada	Tidak Ada
5. Bulukerto	Tidak Ada	Tidak Ada
6. Mangkujayan	Tidak Ada	Tidak Ada
7. Tambakrejo	Tidak Ada	Tidak Ada
8. Tambran	Beroperasi	Tidak Ada
9. Kebonagung	Jarang Beroperasi	Beroperasi
10. Kepolorejo	Beroperasi	Beroperasi
11. Tawanganom	Tidak Ada	Tidak Ada
12. Sukowinangun	Tidak Ada	Beroperasi
13. Baron	Tidak Ada	Beroperasi
14. Purwosari	Tidak Ada	Tidak Ada

Sumber/Source : BPS, Pendataan Potensi Desa (Podes) /Data Collection of Village Potensial, 2019

Tabel 6.12 Banyaknya Kejadian Bencana Alam Menurut Desa/Kelurahan dan Jenis Bencana Alam di Kecamatan Magetan, 2019
Number of Natural Disasters by Village / Village and Types of Natural Disasters in Magetan District, 2019

Desa/Kelurahan	Gempa Bumi	Tsunami	Gunung Meletus	Tanah Longsor
(1)	(2)	(3)	(4)	(5)
1. Ringinagung	-	-	-	-
2. Candirejo	-	-	-	-
3. Selosari	-	-	-	-
4. Magetan	-	-	-	-
5. Bulukerto	-	-	-	-
6. Mangkujayan	-	-	-	-
7. Tambakrejo	-	-	-	-
8. Tambran	-	-	-	-
9. Kebonagung	-	-	-	-
10. Kepolorejo	-	-	-	-
11. Tawanganom	-	-	-	-
12. Sukowinangun	-	-	-	-
13. Baron	-	-	-	-
14. Purwosari	-	-	-	-
Kecamatan Magetan	-	-	-	-

Lanjutan Tabel/*Continued Table* 6.12

Desa/Kelurahan		Banjir	Banjir Bandang	Kekeringan
(1)		(6)	(7)	(8)
1.	Ringinagung	-	-	-
2.	Candirejo	-	-	-
3.	Selosari	-	-	-
4.	Magetan	-	-	-
5.	Bulukerto	-	-	-
6.	Mangkujayan	-	-	-
7.	Tambakrejo	-	-	-
8.	Tambran	-	-	-
9.	Kebonagung	-	-	-
10.	Kepolorejo	-	-	-
11.	Tawanganom	-	-	-
12.	Sukowinangun	-	-	-
13.	Baron	-	-	-
14.	Purwosari	-	-	-
Kecamatan Magetan		-	-	-

Lanjutan Tabel/*Continued Table* 6.12

Desa/Kelurahan	Kebakaran Hutan dan Lahan	Angin Puyuh/ Puting Beliung/ Topan	Gelombang Pasang Laut
(1)	(9)	(10)	(11)
1. Ringinagung	-	-	-
2. Candirejo	-	-	-
3. Selosari	-	-	-
4. Magetan	-	-	-
5. Bulukerto	-	-	-
6. Mangkujayan	-	-	-
7. Tambakrejo	-	-	-
8. Tambran	-	-	-
9. Kebonagung	-	-	-
10. Kepolorejo	-	-	-
11. Tawanganom	-	-	-
12. Sukowinangun	-	-	-
13. Baron	-	-	-
14. Purwosari	-	-	-
Kecamatan Magetan	-	-	-

Sumber/*Source* : BPS, Pendataan Potensi Desa (Podes) /*Data Collection of Village Potensial, 2019*

Tabel 6.13 Banyaknya Korban Jiwa Akibat Bencana Alam Menurut Desa/Kelurahan dan Jenis Bencana Alam di Kecamatan Magetan, 2019
Number of Casualties Due to Natural Disasters by Village / Kelurahan and Types of Natural Disasters in Magetan District, 2019

Desa/Kelurahan	Gempa Bumi	Tsunami	Gunung Meletus	Tanah Longsor
(1)	(2)	(3)	(4)	(5)
1. Ringinagung	-	-	-	-
2. Candirejo	-	-	-	-
3. Selosari	-	-	-	-
4. Magetan	-	-	-	-
5. Bulukerto	-	-	-	-
6. Mangkujayan	-	-	-	-
7. Tambakrejo	-	-	-	-
8. Tambran	-	-	-	-
9. Kebonagung	-	-	-	-
10. Kepolorejo	-	-	-	-
11. Tawanganom	-	-	-	-
12. Sukowinangun	-	-	-	-
13. Baron	-	-	-	-
14. Purwosari	-	-	-	-
Kecamatan Magetan	-	-	-	-

Lanjutan Tabel/ *Continued Table* 6.13

	Desa/Kelurahan	Banjir	Banjir Bandang	Kekeringan
	(1)	(6)	(7)	(8)
1.	Ringinagung	-	-	-
2.	Candirejo	-	-	-
3.	Selosari	-	-	-
4.	Magetan	-	-	-
5.	Bulukerto	-	-	-
6.	Mangkujayan	-	-	-
7.	Tambakrejo	-	-	-
8.	Tambran	-	-	-
9.	Kebonagung	-	-	-
10.	Kepolorejo	-	-	-
11.	Tawanganom	-	-	-
12.	Sukowinangun	-	-	-
13.	Baron	-	-	-
14.	Purwosari	-	-	-
	Kecamatan Magetan	-	-	-

Lanjutan Tabel/*Continued Table* 6.13

Desa/Kelurahan	Kebakaran Hutan dan Lahan	Angin Puyuh/ Puting Beliung/ Topan	Gelombang Pasang Laut
(1)	(9)	(10)	(11)
1. Ringinagung	-	-	-
2. Candirejo	-	-	-
3. Selosari	-	-	-
4. Magetan	-	-	-
5. Bulukerto	-	-	-
6. Mangkujayan	-	-	-
7. Tambakrejo	-	-	-
8. Tambran	-	-	-
9. Kebonagung	-	-	-
10. Kepolorejo	-	-	-
11. Tawanganom	-	-	-
12. Sukowinangun	-	-	-
13. Baron	-	-	-
14. Purwosari	-	-	-
Kecamatan Magetan	-	-	-

Sumber/*Source* : BPS, Pendataan Potensi Desa (Podes) /*Data Collection of Village Potensial, 2019*

Tabel 6.14 Keberadaan Fasilitas/Upaya Antisipasi/Mitigasi Bencana Alam
Table Menurut Desa/Kelurahan di Kecamatan Magetan, 2019
Existence of Facilities / Efforts to Anticipate / Mitigate Natural Disasters by Village / Village in Poncol Magetan, 2019

Desa/Kelurahan	Sistem Peringatan Dini Bencana Alam	Sistem Peringatan Dini Khusus Tsunami	Perlengkapan Keselamatan
(1)	(2)	(3)	(4)
1. Ringinagung	Tidak Ada	Bukan wilayah potensi tsunami	Tidak Ada
2. Candirejo	Tidak Ada	Bukan wilayah potensi tsunami	Tidak Ada
3. Selosari	Tidak Ada	Bukan wilayah potensi tsunami	Tidak Ada
4. Magetan	Tidak Ada	Bukan wilayah potensi tsunami	Tidak Ada
5. Bulukerto	Tidak Ada	Bukan wilayah potensi tsunami	Ada
6. Mangkujayan	Tidak Ada	Bukan wilayah potensi tsunami	Tidak Ada
7. Tambakrejo	Tidak Ada	Bukan wilayah potensi tsunami	Tidak Ada
8. Tambran	Tidak Ada	Bukan wilayah potensi tsunami	Tidak Ada
9. Kebonagung	Tidak Ada	Bukan wilayah potensi tsunami	Tidak Ada
10. Kopolorejo	Tidak Ada	Bukan wilayah potensi tsunami	Tidak Ada
11. Tawanganom	Tidak Ada	Bukan wilayah potensi tsunami	Tidak Ada
12. Sukowinangun	Tidak Ada	Bukan wilayah potensi tsunami	Tidak Ada
13. Baron	Tidak Ada	Bukan wilayah potensi tsunami	Tidak Ada
14. Purwosari	Tidak Ada	Bukan wilayah potensi tsunami	Tidak Ada

Lanjutan Tabel/Continued Table 6.14

	Desa/Kelurahan	Rambu-rambu dan Jalur Evakuasi Bencana	Pembuatan, Perawatan, atau Normalisasi: Sungai, Kanal, Tanggul, Parit, Drainase, Waduk, Pantai, dll
	(1)	(5)	(6)
1.	Ringinagung	Tidak Ada	Tidak Ada
2.	Candirejo	Tidak Ada	Tidak Ada
3.	Selosari	Tidak Ada	Tidak Ada
4.	Magetan	Tidak Ada	Tidak Ada
5.	Bulukerto	Tidak Ada	Tidak Ada
6.	Mangkujayan	Tidak Ada	Tidak Ada
7.	Tambakrejo	Tidak Ada	Tidak Ada
8.	Tambran	Tidak Ada	Tidak Ada
9.	Kebonagung	Tidak Ada	Tidak Ada
10.	Kepolorejo	Tidak Ada	Tidak Ada
11.	Tawanganom	Tidak Ada	Tidak Ada
12.	Sukowinangun	Tidak Ada	Tidak Ada
13.	Baron	Tidak Ada	Tidak Ada
14.	Purwosari	Tidak Ada	Tidak Ada

Sumber/Source: BPS, Pendataan Potensi Desa (Podes)/BPS–Statistics Indonesia, Village Potential Data Collection



Sensus
Penduduk
2020

DATA

MENCERDASKAN BANGSA



**BADAN PUSAT STATISTIK
KABUPATEN MAGETAN**

Jl. Mayjen Sukowati No. 1A Magetan

Telp/Fax : +62 351 895098

Email : bps3520@bps.go.id

ISSN 2797-8001



9

772797

800002