

Kabupaten Kayong Utara Dalam Angka

Kayong Utara Regency in Figures

2
0
2
0



**BADAN PUSAT STATISTIK
KABUPATEN KAYONG UTARA**
BPS-Statistics of Kayong Utara Regency

Kabupaten Kayong Utara Dalam Angka

Kayong Utara Regency in Figures

2
0
2
0



Kabupaten Kayong Utara Dalam Angka

Kayong Utara Regency in Figures

2020

ISSN : 2622-3163
No. Publikasi / *Number of Publication* : 61110.2005
Katalog BPS / *Catalogue Number* : 1102001.6111

Ukuran Buku / *Book Size* : 14,8 x 21 cm
Jumlah Halaman / *Number of Pages* : xlviii + 454

Naskah / *Manuscript*.
BPS Kabupaten Kayong Utara
BPS-Statistics of Kayong Utara Regency

Penyunting / *Editor*.
BPS Kabupaten Kayong Utara
BPS-Statistics of Kayong Utara Regency

Gambar Kulit / *Cover Design*.
BPS Kabupaten Kayong Utara
BPS-Statistics of Kayong Utara Regency

Diterbitkan oleh / *Published by*.
©BPS Kabupaten Kayong Utara / *BPS-Statistics of Kayong Utara Regency*

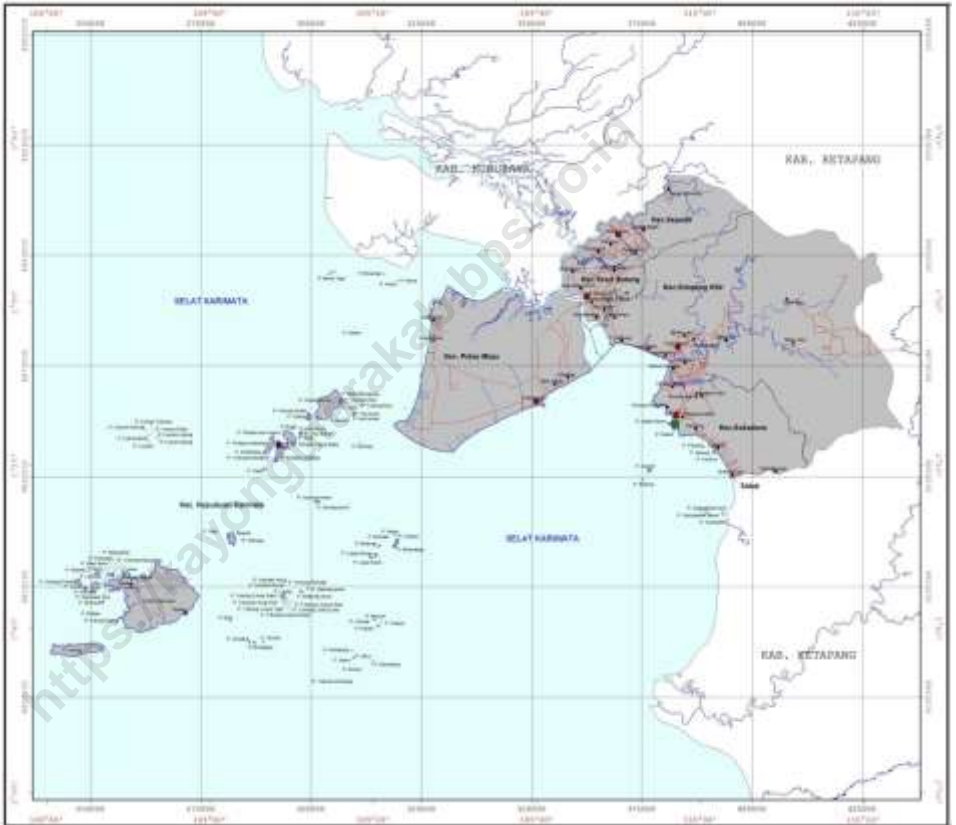
Dicetak oleh / *Printed by*.
CV. Bhakti

Dilarang mengumumkan, mendistribusikan, mengomunikasikan, dan/atau menggandakan sebagian atau seluruh isi buku ini untuk tujuan komersial tanpa izin tertulis dari Badan Pusat Statistik

Prohibited to announce, distribute, communicate, and/or copy part or all of this book for commercial purpose without permission from BPS.

Peta Wilayah Kabupaten Kayong Utara

Map of Kayong Utara Regency



Kepala BPS Kabupaten Kayong Utara
Periode 2019 – Sekarang
Chief Statistician of Kayong Utara Regency
2019– Current Period



Duaksa Aritonang, SE, MM



KATA PENGANTAR

Publikasi “Kayong Utara Dalam Angka 2020” adalah publikasi rutin yang diterbitkan setiap tahun oleh Badan Pusat Statistik (BPS) Kabupaten Kayong Utara. Publikasi ini menyajikan berbagai informasi kuantitatif berupa tabel-tabel data statistik tentang hasil dari pelaksanaan pembangunan di wilayah Kabupaten Kayong Utara hingga tahun 2019, dan disertai dengan ulasan sederhana untuk memudahkan pemahaman data bagi para konsumen data.

Data yang disajikan adalah kumpulan data sekunder yang bersumber dari berbagai instansi/dinas/lembaga, baik pemerintah maupun swasta, serta data primer dari hasil pengumpulan dan pengolahan berbagai survei dan sensus yang dilakukan oleh BPS Kabupaten Kayong Utara.

Kepada semua pihak yang membantu kelancaran dalam proses penghimpunan data sekunder, dan penyusunan publikasi ini hingga dapat terbit tepat waktu, kami ucapkan terima kasih yang sebesar-besarnya. Semoga publikasi ini bermanfaat dalam rangka mendukung perencanaan, monitoring, dan evaluasi pelaksanaan program-program pembangunan di wilayah Kabupaten Kayong Utara.

Sukadana, Februari 2020

KEPALA BADAN PUSAT STATISTIK
KABUPATEN KAYONG UTARA

DUAKSA ARITONANG, SE, MM
NIP. 19630904 199103 1 002



PREFACE

“Kayong Utara Regency in Figures 2020” is a routine publication published annually by BPS-Statistics of Kayong Utara Regency. This publication presents a variety of quantitative information in the form of tables of statistical data about the results of the implementation of development in the Kayong Utara Regency until 2019, and added with a simple review to facilitate data understanding for data consumers.

The data presented is a collection of secondary data from various agencies/services/institutions, both government and private, as well as primary data from the results of the collection and processing of various surveys and censuses done by BPS-Statistics of Kayong Utara Regency.

To all parties who assist in the process of collecting the secondary data, and the preparation of this publication until it can be published on time, we express our deepest gratitude. Hopefully this publication will be useful in supporting the planning, monitoring, and evaluation of the implementation of development programs in the Kayong Utara Regency.

Sukadana, February 2020

*CHIEF STATISTICIAN OF
KAYONG UTARA REGENCY*

DUAKSA ARITONANG, SE, MM
NIP. 19630904 199103 1 002

DAFTAR ISI / TABLE OF CONTENTS

	Halaman <i>Page</i>
Peta Wilayah Kabupaten Kayong Utara <i>Map of Kayong Utara Regency</i>	iii
Foto Kepala BPS Kabupaten Kayong Utara <i>Picture of Chief Statistician of Kayong Utara Regency</i>	v
Kata Pengantar <i>Preface</i>	vii
Daftar Isi <i>Table of Contents</i>	ix
Penjelasan Umum <i>Explanatory Notes</i>	xi
Daftar Singkatan <i>List of Abbreviations</i>	xiii
Daftar Tabel <i>List of Tables</i>	xv
Statistik Kunci <i>Key Statistics</i>	xlvii

		Halaman <i>Page</i>
Bab I <i>Chapter I</i>	Geografi <i>Geography</i>	1
Bab II <i>Chapter II</i>	Pemerintahan <i>Government</i>	19
Bab III <i>Chapter III</i>	Penduduk dan Ketenagakerjaan <i>Population and Employment</i>	73
Bab IV <i>Chapter IV</i>	Sosial dan Kesejahteraan Rakyat <i>Social and Welfare</i>	107
Bab V <i>Chapter V</i>	Pertanian, Kehutanan, Peternakan, dan Perikanan <i>Agriculture, Forestry, Livestock, and Fishery</i>	225
Bab VI <i>Chapter VI</i>	Industri dan Energi <i>Industry and Energy</i>	303
Bab VII <i>Chapter VII</i>	Pariwisata <i>Tourism</i>	325
Bab VIII <i>Chapter VIII</i>	Transportasi dan Komunikasi <i>Transportation and Communication</i>	335
Bab IX <i>Chapter IX</i>	Koperasi dan Harga-Harga <i>Cooperative and Prices</i>	363
Bab X <i>Chapter X</i>	Pengeluaran Penduduk <i>Population Expenditures</i>	375
Bab XI <i>Chapter XI</i>	Perdagangan <i>Trade</i>	383
Bab XII <i>Chapter XII</i>	Sistem Neraca Regional <i>System of Regional Accounts</i>	391
Bab XIII <i>Chapter XIII</i>	Perbandingan Antar Wilayah <i>Regional Comparison</i>	435

PENJELASAN UMUM / EXPLANATORY NOTES

Tanda-tanda, satuan-satuan, dan lain-lainnya yang digunakan dalam publikasi ini adalah sebagai berikut:

Symbols, measurement units, and acronyms which are used in this publication, are as follows:

1. TANDA-TANDA/SYMBOLS

Data tidak tersedia/ <i>Data not available</i>	:	...
Tidak ada atau nol/ <i>Null or zero</i>	:	-
Data dapat diabaikan/ <i>Data negligible</i>	:	0
Tanda desimal/ <i>Decimal point</i>	:	,
Data tidak dapat ditampilkan/ <i>Not aplicable</i>	:	NA
Angka estimasi/ <i>Estimated figures</i>	:	e
Angka diperbaiki/ <i>Revised figures</i>	:	r
Angka sementara/ <i>Preliminary figures</i>	:	x
Angka sangat sementara/ <i>Very preliminary figures</i>	:	xx
Angka sangat sangat sementara/ <i>Very very preliminary figures</i>	:	xxx

2. SATUAN/UNITS

Hektar (ha)/ <i>hectare (ha)</i>	:	10 000 m ²
Kilometer (km)/ <i>kilometres (km)</i>	:	1 000 meter/ <i>meters</i> (m)
Kuintal/ <i>quintal</i>	:	100 kg
KWh	:	1 000 Watt <i>hour</i>
MWh	:	1 000 KWh
Liter (untuk beras)/ <i>litre (for rice)</i>	:	0,80 kg
Ons/ <i>ounce</i>	:	28,31 gram/ <i>grams</i>
Ton	:	1 000 kg

Satuan lain: buah, dus, butir, helai/lembar, kaleng, batang, pulsa, ton kilometer (ton-km), jam, menit, persen (%).

Other units: unit, pack, pieces, sheet, tin, pulse, ton-kilometres(ton-km), hour, minute, percent (%).

Perbedaan angka di belakang koma disebabkan oleh pembulatan angka.

The difference in decimal numbers is caused by rounding.

<https://kayongutarakab.bps.go.id>

DAFTAR SINGKATAN / LIST OF ABBREVIATIONS

LS	:	Lintang Selatan/ <i>South Latitude</i>
BT	:	Bujur Timur/ <i>East Latitude</i>
Pustu	:	Puskesmas Pembantu/ <i>Assistant of Local Government Clinic</i>
A.n.	:	Atas nama/ <i>In the name</i>
KTP	:	Kartu Tanda Penduduk/ <i>ID card</i>
KK	:	Kepala Keluarga/ <i>Head of Family</i>
STNK	:	Surat Tanda Nomor Kendaraan/ <i>Motor Vehicle License</i>
BPKB	:	Buku Pemilik Kendaraan Bermotor/ <i>Certificate of Ownership of Motor Vehicles</i>
IPM / <i>HDI</i>	:	Indeks Pembangunan Manusia/ <i>Human Development Index</i>
AHH / <i>LE</i>	:	Angka Harapan Hidup/ <i>Life Expectancy</i>
HLS / <i>EYS</i>	:	Harapan Lama Sekolah/ <i>Expected Years of Schooling</i>
RLS / <i>MYS</i>	:	Rata-Rata Lama Sekolah/ <i>Mean Years of Schooling</i>

DAFTAR TABEL / LIST OF TABLES

	Halaman Page
1. GEOGRAFI <i>GEOGRAPHY</i>	1
1.1 Luas Daerah dan Jumlah Pulau Menurut Kecamatan di Kabupaten Kayong Utara, 2019 <i>Total Area and Number of Islands by Subdistrict of Kayong Utara Regency, 2019</i>	6
1.2 Tinggi Wilayah dan Jarak ke Ibukota Kabupaten Menurut Kecamatan di Kabupaten Kayong Utara, 2019 <i>Altitude and Distance to the Capital of Regency in Kayong Utara Regency, 2019</i>	8
1.3 Jumlah Pulau di Kabupaten Kayong Utara Menurut Status dan Kecamatan, 2019 <i>Number of Islands in Kayong Utara Regency by Status and Subdistrict, 2019</i>	9
1.4 Letak Geografis Kabupaten Kayong Utara <i>Geographical Location of Kayong Utara Regency</i>	10
1.5 Batas Administrasi Kabupaten Kayong Utara <i>Administration Borders of Kayong Utara Regency</i>	10
1.6 Letak Geografis Kabupaten Kayong Utara Menurut Kecamatan <i>Geographical Location of Kayong Utara Regency by Subdistrict</i>	11
1.7 Luas Formasi Geologi Kabupaten Kayong Utara (Ha) 2019 <i>Geological Formation Area of Kayong Utara Regency (Ha) 2019</i>	12
1.8 Luas Wilayah Kabupaten Kayong Utara Menurut Kelas Lereng (Ha) 2019 <i>Area of Kayong Utara Regency by Elevation Classes (Ha) 2019</i>	14
1.9 Nama-Nama Sungai di Kabupaten Kayong Utara Menurut Kecamatan, 2019 <i>Rivers' Name in Kayong Utara Regency by Subdistrict, 2019</i>	15
1.10 Nilai Indeks Pencemaran Air Sungai di Kabupaten Kayong Utara, 2018-2019 <i>Rivers' Water Pollution Index in Kayong Utara Regency, 2018-2019</i>	16
2. PEMERINTAHAN <i>GOVERNMENT</i>	19

2.1	WILAYAH ADMINISTRATIF <i>ADMINISTRATIVE AREA</i>	29
2.1.1	Jumlah Desa/Kelurahan Menurut Kecamatan di Kabupaten Kayong Utara, 2015–2019 <i>Number of Villages¹ by Subdistrict in Kayong Utara Regency, 2015–2019</i>	29
2.1.2	Banyaknya Kelurahan, Desa, Dusun, RW dan RT di Kabupaten Kayong Utara Menurut Kecamatan, 2019 <i>Number of Wards, Villages and Hamlets in Kayong Utara Regency by Subdistrict, 2019</i> ³⁰	
2.2	Dewan Perwakilan Rakyat Daerah <i>Regional House of Representatives</i>	31
2.2.1	Jumlah Anggota Dewan Perwakilan Rakyat Daerah Menurut Partai Politik dan Jenis Kelamin di Kabupaten Kayong Utara, 2019 <i>Number of Regional House of Representatives’s Members by Political Parties and Sex in Kayong Utara Regency, 2019</i>	31
2.2.2	Nama-Nama Pimpinan DPRD, Fraksi dan Komisi di DPRD Kabupaten Kayong Utara, 2019 <i>Names of Parliaments, Fractions, and Committee Leaders in Kayong Utara Regency Assembly, 2019</i>	32
2.2.3	Jumlah Anggota DPRD Kabupaten Kayong Utara Tahun 2019 Menurut Fraksi dan Pendidikan <i>Number of Parliament Member in 2019 Period by Fraction and Education</i>	33
2.2.4	Jumlah Produk DPRD Kabupaten Kayong Utara Periode 2014-2019 Menurut Jenis Produk, 2019 <i>Number of Parliament Output at 2014-2019 Period by Output Type, 2019</i>	34
2.2.5	Jumlah Raperda yang Diperdakan pada Periode 2014-2019 <i>Number of Local Regulation Draft that have been Legitimated at 2014-2019 Period</i> ..	35
2.2.6	Jumlah Sidang Paripurna DPRD yang Dilaksanakan pada Periode 2014-2019 <i>Number of Plenary Session DPRD at 2014-2019 Period</i>	36
2.3	Sumber Daya Manusia <i>Human Resources</i>	37

2.3.1	Jumlah Pegawai Negeri Sipil Menurut Jabatan dan Jenis Kelamin di Kabupaten Kayong Utara, 2018–2019 <i>Number of Civil Servants by Occupation and Sex in Kayong Utara Regency, December 2018–2019</i>	37
2.3.2	Jumlah Pegawai Negeri Sipil Menurut Tingkat Pendidikan dan Jenis Kelamin di Kabupaten Kayong Utara, 2018–2019 <i>Number of Civil Servants by Educational Level and Sex in Kayong Utara Regency, 2018–2019</i>	39
2.3.3	Jumlah Pegawai Negeri Sipil Menurut Tingkat Kepangkatan dan Jenis Kelamin, 2018–2019 <i>Number of Civil Servants by Hierarchy and Sex, 2018–2019</i>	41
2.3.4	Jumlah Pegawai Negeri Sipil di Kabupaten Kayong Utara Menurut Status Kepegawaian, Jabatan, dan Jenis Kelamin, 2019 <i>Number of Civil Servant in Kayong Utara Regency by Employee Status, Job Position and Sex, 2019</i>	43
2.3.5	Jumlah Pegawai Negeri Sipil di Kabupaten Kayong Utara Menurut Status Kepegawaian, Pendidikan, dan Jenis Kelamin, 2019 <i>Number of Civil Servant in Kayong Utara Regency by Employee Status, Education and Sex, 2019</i>	44
2.3.6	Jumlah Pegawai Negeri Sipil di Kabupaten Kayong Utara Menurut Status Kepegawaian, Golongan dan Jenis Kelamin, 2019 <i>Number of Civil Servant in Kayong Utara Regency by Employee Status, Classification, and Sex, 2019</i>	45
2.3.7	Jumlah Pegawai Negeri Sipil di Kabupaten Kayong Utara Menurut Status Kepegawaian, Jenis Kelamin, dan Kecamatan, 2019 <i>Number of Civil Servant in Kayong Utara Regency by Employee Status, Sex, and Subdistrict, 2019</i>	46
2.3.8	Jumlah Pegawai Negeri Sipil di Kabupaten Kayong Utara Menurut Status Kepegawaian, Pendidikan, dan Eselon, 2019 <i>Number of Civil Servant in Kayong Utara Regency by Employee Status, Education and Echelon, 2019</i>	47

2.3.9	Jumlah Pegawai Negeri Sipil Daerah di Kabupaten Kayong Utara Menurut Kelompok Umur dan Jenis Kelamin, 2019 <i>Number of Local Civil Servant in Kayong Utara Regency by Age Group and Sex, 2019</i>	48
2.3.10	Jumlah Personil TNI di Kabupaten Kayong Utara, 2019 <i>Number of Indonesian Army in Kayong Utara Regency, 2019</i>	49
2.3.11	Jumlah Personil TNI yang Bertugas di Kecamatan di Kabupaten Kayong Utara, 2019 <i>Number of Indonesian Army Work in Subdistrict of Kayong Utara Regency, 2019</i>	50
2.3.12	Jumlah Personil TNI berdasarkan Kelompok Umur di Kabupaten Kayong Utara, 2019 <i>Number of Indonesian Army by Age Group of Kayong Utara Regency, 2019</i>	51
2.3.13	Nama-Nama Bupati dan Wakil Bupati Kabupaten Kayong Utara <i>Name of Regents at Kayong Utara Regency</i>	52
2.4	Keuangan Daerah <i>Government Finance</i>	53
2.4.1	Realisasi Anggaran Pendapatan dan Belanja Daerah Kabupaten Kayong Utara Tahun Anggaran 2019* <i>Revenue and Expenditure of Kayong Utara Regency in Fiscal Year 2019*</i>	53
2.4.2	Penerimaan Daerah Kabupaten Kayong Utara (Rp), 2019* <i>Revenue of Kayong Utara Regency (IDR), 2019*</i>	56
2.5	Pemilihan Umum <i>Election</i>	57
2.5.1	Jumlah Peroleh Suara Pasangan Calon Presiden dan Wakil Presiden Menurut Kecamatan, 2019 <i>Number of Vote by President and Vice President Candidates in President and Vice President Election by Subdistrict, 2019</i>	57
2.5.2	Jumlah Pemilih Tetap dan Surat Suara pada Pemilihan Presiden & Wakil Presiden Menurut Kecamatan, 2019 <i>Number of Registered Voter and Their Votes on President and Vice President Candidates by Subdistrict, 2019</i>	58

2.5.3	Jumlah Perolehan Suara Pasangan Calon pada Pemilihan Umum Gubernur dan Wakil Gubernur Kalimantan Barat di Kabupaten Kayong Utara Menurut Pasangan Calon Gubernur, 2017 <i>Voting Result on Governor Election of Kayong Utara by Governor and Vice Governor Candidates, 2017</i>	59
2.5.4	Jumlah Tempat Pemungutan Suara (TPS) dan Pemilih Tetap pada Pemilihan Gubernur dan Wakil Gubernur Kalimantan Barat di Kabupaten Kayong Utara Menurut Kecamatan, 2017 <i>Number of TPS and Registered Voter on West Kalimantan Governor Election by Subdistrict and Sex, 2017</i>	61
2.5.5	Jumlah Kursi yang Diperebutkan pada Pemilihan Legislatif DPRD Kabupaten Kayong Utara Menurut Daerah Pemilihan, 2019 <i>Number of Parliament Seat by Electoral Subdistrict on Legislative Election Kayong Utara Regency, 2019</i>	62
2.5.6	Jumlah Perolehan Suara Partai Peserta Pemilihan Legislatif DPRD di Kabupaten Kayong Utara, 2019 <i>Number of Vote by Party and Electoral Subdistrict on Legislative Election, 2019</i>	63
2.5.7	Banyaknya Caleg dan Legislatif Terpilih Pada Pemilihan Legislatif DPRD Kabupaten Kayong Utara, 2019 <i>Number of Vote by Party and Electoral Subdistrict on Legislative Election, 2019</i>	64
2.5.8	Jumlah Tempat Pemungutan Suara (TPS) dan Pemilih Tetap pada Pemilihan Umum Kepala Daerah Kayong Utara Menurut Kecamatan dan Jenis Kelamin, 2018 <i>Number of TPS and Registered Voter on Regent Election by Subdistrict and Sex, 2018</i>	66
2.5.9	Jumlah Perolehan Suara Pasangan Calon pada Pemilihan Umum Kepala Daerah Kayong Utara Menurut Kecamatan, 2018 <i>Voting Result on Regent Election of Kayong Utara by Regent and Vice Regent Candidates, 2018</i>	67
2.5.10	Jumlah Pemilih Tetap dan Surat Suara pada Pemilihan Legislatif Kabupaten Kayong Utara Menurut Kecamatan, 2019 <i>Number of Voter and Their Votes on Regent Election by Subdistrict, 2019</i>	69

2.5.11	Jumlah Pemilih Tetap Menurut Jenis Kelamin pada Pemilihan Legislatif Kabupaten Kayong Utara, 2019 <i>Number of Registered Voter by Sex on Legislative Election, 2019</i>	70
2.5.12	Jumlah Pemilih Tetap Menurut Jenis Kelamin pada Pemilihan Presiden dan Wakil Presiden Kabupaten Kayong Utara, 2019 <i>Number of Registered Voter by Sex on President and Vice President Election, 2019</i> ... 71	71
3.	PENDUDUK DAN KETENAGAKERJAAN <i>POPULATION AND EMPLOYMENT</i>	73
3.1	Penduduk <i>Population</i>	84
3.1.1	Penduduk, Laju Pertumbuhan Penduduk, Distribusi Persentase Penduduk, Kepadatan Penduduk, Rasio Jenis Kelamin Menurut Kecamatan di Kabupaten Kayong Utara, 2017-2019 <i>Population, Population Growth Rate, Percentage Distribution of Population, Population Density, and Population Sex Ratio by Subdistrict in Kayong Utara Regency, 2017-2019</i> 84	84
3.1.2	Jumlah Penduduk Kabupaten Kayong Utara Menurut Kecamatan dan Jenis Kelamin, 2019 <i>Population of Kayong Utara Regency by Subdistrict and Sex, 2019</i>	87
3.1.3	Jumlah Penduduk Kabupaten Kayong Utara Menurut Kelompok Umur dan Jenis Kelamin (Jiwa), 2019 <i>Population of Kayong Utara Regency by Age Group and Sex (People), 2019</i>	88
3.1.4	Jumlah Penduduk Kabupaten Kayong Utara yang Tercatat di Kantor Catatan Sipil Menurut Kecamatan, 2019 <i>Populaton of Kayong Utara Regency Based on Civil Registry Office by Subdistrict, 2019</i> 89	89
3.1.5	Jumlah Penduduk Wajib KTP dan Realisasi Pemberian KTP di Kabupaten Kayong Utara Menurut Kecamatan, 2019 <i>Number of Residence ID Card Obligatory and Residence ID Card Issued in Kayong Utara Regency by Subdistrict, 2019</i>	90
3.1.6	Banyaknya Pembuatan Akte di Kabupaten Kayong Utara Menurut Jenis Akte dan Kecamatan, 2019	

	<i>Number of Certificate Issued in Kayong Utara Regency by Kind of Certificate and Subdistrict, 2019</i>	91
3.2	Ketenagakerjaan	
	<i>Employment</i>	93
3.2.1	Jumlah Penduduk Berumur 15 Tahun Keatas Menurut Jenis Kegiatan Selama Seminggu yang Lalu dan Jenis Kelamin di Kabupaten Kayong Utara, 2019	
	<i>Population Aged 15 Years and Over by Type of Activity During The Previous Week and Sex in Kayong Utara Regency, 2019</i>	93
3.2.2	Jumlah Penduduk Berumur 15 Tahun Keatas Menurut Jenis Kegiatan Selama Seminggu yang Lalu dan Jenis Kelamin di Kabupaten Kayong Utara, 2019	
	<i>Population Aged 15 Years and Over by Type of Activity During The Previous Week and Sex in Kayong Utara Regency, 2019</i>	94
3.2.3	Jumlah Penduduk Berumur 15 Tahun Keatas Menurut Jenis Kegiatan Selama Seminggu yang Lalu dan Jenis Kelamin di Kabupaten Kayong Utara, 2019	
	<i>Population Aged 15 Years and Over by Type of Activity During The Previous Week and Sex in Kayong Utara Regency, 2019</i>	96
3.2.4	Jumlah Pencari Kerja Terdaftar di Kabupaten Kayong Utara Menurut Jenis Kelamin (Orang), 2019	
	<i>Number of Registered Job Seekers in Kayong Utara Regency by Sex (Person), 2019</i>	97
3.2.5	Jumlah Pencari Kerja di Kabupaten Kayong Utara Menurut Pendidikan dan Jenis Kelamin (Orang), 2019	
	<i>Number of Registered Job Seekers in Kayong Utara Regency by Education and Sex (People), 2019</i>	98
3.2.6	Jumlah Paket Pelatihan, Peserta, dan Pelaksana pada Kursus Latihan Kerja di Kabupaten Kayong Utara, 2019	
	<i>Number Set of Training on Job Training Course in Kayong Utara Regency, 2019</i>	100
3.2.7	Perkiraan Kesempatan Kerja Menurut Lapangan Usaha Kabupaten Kayong Utara, 2019	
	<i>Estimation of Job Opportunity by Industries in Kayong Utara Regency, 2019</i>	101
3.2.8	Penyaluran Tenaga Kerja di Kabupaten Kayong Utara Menurut Pendidikan (Orang), 2019	

	<i>Number of Ditrributed Labour Forces in Kayong Utara Regency by Education (People), 2019</i>	102
3.2.9	Tingkat Partisipasi Angkatan Kerja (TPAK) dan Tingkat Pengangguran Terbuka (TPT) Kabupaten Kayong Utara, 2015-2019 <i>Labour Force Participation Rate (LFRP) and Open Unemployment Rate (OUR) of Kayong Utara Regency, 2014- 2019</i>	103
3.2.10	Jumlah Angkatan Kerja dan Bukan Angkatan Kerja Penduduk Usia 15 Tahun Ke Atas Kabupaten Kayong Utara (Orang), 2015-2019 <i>Number of Labour Force and Economically Inactive of 15 Year-Old and Above in Kayong Utara Regency (People), 2014- 2019</i>	104
3.2.11	Upah Minimum Kabupaten dan Upah Minimum Sektoral Kabupaten Kayong Utara (Rupiah), 2015- 2019 <i>Minimum Payment and Minimum Sectoral Payment of Kayong Utara Regency (Rupiah), 2015- 2019</i>	105
3.2.12	Jumlah Rumah Tangga Transmigran di Kabupaten Kayong Utara Menurut Kecamatan dan Lokasi, 2019 <i>Number of Transmigrant Household in Kayong Utara Regency by Subdistrict and Location, 2019</i>	106
4.	SOSIAL DAN KESEJAHTERAAN RAKYAT <i>SOCIAL AND WELFARE</i>	107
4.1	Pendidikan <i>Education</i>	120
4.1.1	Jumlah Sekolah, Guru, dan Murid Taman Kanak-Kanak (TK) di Bawah Kementerian Pendidikan dan Kebudayaan Menurut Kecamatan di Kabupaten Kayong Utara, 2018/2019 dan 2019/2020 <i>Number of Schools, Teachers, and Pupils in Kindergarten Under the Ministry of Education and Culture by Subdistrict in Kayong Utara Regency, 2018/2019 dan 2019/2020</i>	120
4.1.2	Jumlah Sekolah, Guru, dan Murid Raudatul Athfal (RA) di Bawah Kementerian Agama Menurut Kecamatan di Kabupaten Kayong Utara, 2018/2019 dan 2019/2020	

Number of Schools, Teachers, and Pupils in Raudatul Athfal (RA) Under The Ministry of Religious Affairs by Subdistrict in Kayong Utara Regency, 2018/2019 dan 2019/2020 23

4.1.3 Jumlah Sekolah, Guru, dan Murid Sekolah Dasar (SD) di Bawah Kementerian Pendidikan dan Kebudayaan Menurut Kecamatan di Kabupaten Kayong Utara, 2018/2019 dan 2019/2020

Number of Schools, Teachers, and Pupils in Primary Schools Under the Ministry of Education and Culture by Subdistrict in Kayong Utara Regency, 2018/2019 dan 2019/2020..... 124

4.1.4 Jumlah Sekolah, Guru, dan Madrasah Ibtidaiyah (MI) di Bawah Kementerian Agama Menurut Kecamatan di Kabupaten Kayong Utara, 2018/2019 dan 2019/2020

Number of Schools, Teachers, and Pupils in Raudatul Athfal (RA) Under The Ministry of Religious Affairs by Subdistrict in Kayong Utara Regency, 2018/2019 dan 2019/2020 27

4.1.5 Jumlah Sekolah, Guru, dan Murid Sekolah Menengah Pertama (SMP) di Bawah Kementerian Pendidikan dan Kebudayaan Menurut Kecamatan di Kabupaten Kayong Utara, 2018/2019 dan 2019/2020

Number of Schools, Teachers, and Pupils in Junior High Schools Under the Ministry of Education and Culture by Subdistrict in Kayong Utara Regency, 2018/2019 dan 2019/2020..... 128

4.1.6 Jumlah Sekolah, Guru, dan Murid Madrasah Tsanawiyah (MTs) di Bawah Kementerian Agama Menurut Kecamatan di Kabupaten Kayong Utara, 2018/2019 dan 2019/2020

Number of Schools, Teachers, and Pupils in Madrasah Tsanawiyah (MTs) Under The Ministry of Religious Affairs by Subdistrict in Kayong Utara Regency, 2018/2019 dan 2019/2020..... 131

4.1.7 Jumlah Sekolah, Guru, dan Murid Sekolah Menengah Atas (SMA) di Bawah Kementerian Pendidikan dan Kebudayaan Menurut Kecamatan di Kabupaten Kayong Utara, 2018/2019 dan 2019/2020

Number of Schools, Teachers, and Pupils in Senior High Schools Under the Ministry of Education and Culture by Subdistrict in Kayong Utara Regency, 2018/2019 dan 2019/2020..... 132

4.1.8	Jumlah Sekolah, Guru, dan Murid Sekolah Menengah Kejuruan (SMK) di Bawah Kementerian Pendidikan dan Kebudayaan Menurut Kecamatan di Kabupaten Kayong Utara, 2018/2019 dan 2019/2020	
	<i>Number of Schools, Teachers, and Pupils in Vocational High Schools Under the Ministry of Education and Culture by Subdistrict in Kayong Utara Regency, 2018/2019 dan 2019/2020</i>	135
4.1.9	Jumlah Sekolah, Guru, dan Murid Madrasah Aliyah (MA) di Bawah Kementerian Pendidikan dan Kebudayaan Menurut Kecamatan di Kabupaten Kayong Utara, 2018/2019 dan 2019/2020	
	<i>Number of Schools, Teachers, and Pupils in Madrasah Aliyah (MA) Under the Ministry of Education and Culture by Subdistrict in Kayong Utara Regency, 2018/2019 dan 2019/2020</i>	136
4.1.10	Jumlah Desa/Kelurahan yang Memiliki Fasilitas Sekolah Menurut Kecamatan dan Tingkat Pendidikan, 2014 - 2019	
	<i>Number of Villages¹ Having Educational Facilities by Subdistrict and Educational Level, 2014 - 2019</i>	139
4.1.11	Angka Partisipasi Murni (APM) dan Angka Partisipasi Kasar (APK) Menurut Jenjang Pendidikan di Kabupaten Kayong Utara, 2018 dan 2019	
	<i>Net Participation Rates and Gross Participation Rates by Educational Level in Kayong Utara Regency, 2018 and 2019</i>	144
4.1.12	Persentase Penduduk Berumur 15 Tahun ke Atas yang Melek Huruf Menurut Kelompok Umur di Kabupaten Kayong Utara, 2018 dan 2019	
	<i>Percentage of Literate People Aged 15 Years and Over by Age Group in Kayong Utara Regency, 2018 and 2019</i>	145
4.1.13	Banyaknya Sekolah, Guru, dan Murid di Kabupaten Kayong Utara Menurut Jenis Sekolah, 2019	
	<i>Number of Schools, Teachers, and Students in Kayong Utara Regency by Type of School, 2019</i>	146
4.1.14	Banyaknya Sekolah Negeri, Guru, dan Murid di Kabupaten Kayong Utara Menurut Jenis Sekolah, 2019	
	<i>Number of Public Schools, Teachers, and Students in Kayong Utara Regency by Type of School, 2019</i>	147

- 4.1.15 Banyaknya Sekolah Swasta, Guru, dan Murid di Kabupaten Kayong Utara Menurut Jenis Sekolah, 2019
Number of Private Schools, Teachers, and Students in Kayong Utara Regency by Type of School, 2019..... 148
- 4.1.16 Banyaknya Kelas dan Ruang Kelas Taman Kanak-Kanak di Kabupaten Kayong Utara Menurut Kecamatan, 2019
Number of Kindergarten Classes and Classrooms in Kayong Utara Regency by Subdistrict, 2019..... 149
- 4.1.17 Jumlah Penerimaan Murid Baru dan Kelulusan Taman Kanak-kanak (TK) di Kabupaten Kayong Utara Menurut Kecamatan, 2019
Number of New Student Admissions and Graduations in Kindergarten in Kayong Utara Regency by Subdistrict, 2019..... 150
- 4.1.18 Banyaknya Kelas dan Ruang Kelas Sekolah Dasar (SD) di Kabupaten Kayong Utara Menurut Kecamatan, 2019
Number of Elementary School Classes and Classrooms in Kayong Utara Regency by Subdistrict, 2019..... 151
- 4.1.19 Jumlah Penerimaan Murid Baru dan Kelulusan Sekolah Dasar (SD) di Kabupaten Kayong Utara Menurut Kecamatan, 2019
Number of New Student Admissions and Graduations in Elementary School in Kayong Utara Regency by Subdistrict, 2019..... 152
- 4.1.20 Banyaknya Kelas dan Ruang Kelas Madrasah Ibtidaiyah (MI) di Kabupaten Kayong Utara Menurut Kecamatan, 2019
Number of Islamic Elementary School Classes and Classrooms in Kayong Utara Regency by Subdistrict, 2019..... 153
- 4.1.21 Jumlah Penerimaan Murid Baru dan Kelulusan Madrasah Ibtidaiyah (MI) di Kabupaten Kayong Utara Menurut Kecamatan, 2019
Number of New Student Admissions and Graduations in Islamic Elementary School in Kayong Utara Regency by Subdistrict, 2019..... 154
- 4.1.22 Banyaknya Kelas dan Ruang Kelas Sekolah Menengah Pertama (SMP) di Kabupaten Kayong Utara Menurut Kecamatan, 2019
Number of Junior High School Classes and Classrooms in Kayong Utara Regency by Subdistrict, 2019..... 155

4.1.23	Jumlah Penerimaan Murid Baru dan Kelulusan Sekolah Menengah Pertama (SMP) di Kabupaten Kayong Utara Menurut Kecamatan, 2019 <i>Number of New Student Admissions and Graduations in Junior High School in Kayong Utara Regency by Subdistrict, 2019</i>	156
4.1.24	Banyaknya Kelas dan Ruang Kelas Sekolah Menengah Umum (SMU) di Kabupaten Kayong Utara Menurut Kecamatan, 2019 <i>Number of Senior High School Classes and Classrooms in Kayong Utara Regency by Subdistrict, 2019</i>	157
4.1.25	Banyaknya Kelas dan Ruang Kelas Sekolah Menengah Kejuruan (SMK) di Kabupaten Kayong Utara Menurut Kecamatan, 2019 <i>Number of Vocational Senior High School Classes and Classrooms in Kayong Utara Regency by Subdistrict, 2019</i>	158
4.2	Kesehatan <i>Health</i>	159
4.2.1	Jumlah Desa¹ /Kelurahan Yang Memiliki Sarana Kesehatan Menurut Kecamatan di Kabupaten Kayong Utara, 2014-2019 <i>Number of Villages¹ Having Health Facilities by Subdistrict in Kayong Utara Regency, 2014-2019</i>	159
4.2.2	Jumlah Tenaga Kesehatan Menurut Kecamatan di Kabupaten Kayong Utara, 2019 <i>Number of Medical Personnel by Subdistrict in Kayong Utara Regency, 2019</i>	165
4.2.3	Jumlah Rumah Sakit Umum, Rumah Sakit Khusus, Rumah Sakit Bersalin/Rumah Bersalin, Puskesmas, Klinik/Balai Kesehatan, Posyandu, dan Polindes Menurut Kecamatan di Kabupaten Kayong Utara, 2018 dan 2019 <i>Number of General Hospital, Special Hospital, Maternity Hospital and Public Health Center, Medical Clinic, Integrated Service Post, Village Maternity Cottage by Subdistrict in Kayong Utara Regency, 2018 dan 2019</i>	166
4.2.4	Banyaknya Peserta Jaminan Kesehatan Nasional (JKN) Kartu Indonesia Sehat (KIS) di Kabupaten Kayong Utara, 2019 <i>Number of National Health Insurance – Indonesian Health Card Participants in Kayong Utara Regency, 2019</i>	169

4.2.5	Banyaknya Tenaga Kesehatan di Kabupaten Kayong Utara Menurut Penempatannya, 2019 <i>Number of Medic in Kayong Utara Regency by Assignment, 2019</i>	171
4.2.6	Banyaknya Sarana Kesehatan Pemerintah di Kabupaten Kayong Utara Menurut Kecamatan, 2019 <i>Number of Public Medical Center in Kayong Utara Regency by Subdistrict, 2019</i>	172
4.2.7	Banyaknya Sarana Kesehatan Swasta di Kabupaten Kayong Utara Menurut Kecamatan, 2019 <i>Number of Private Medical Center in Kayong Utara Regency by Subdistrict, 2019</i>	173
4.2.8	Jumlah Pasien yang Masuk dan Keluar Rawat Inap Menurut Jenis Kelamin di Puskesmas Pemerintah di Kabupaten Kayong Utara, 2019 <i>Number of In and Out Patient by Sex of Government Public Health Center in Kayong Utara Regency, 2019</i>	174
4.2.9	Banyaknya Posyandu dan Kader Aktif di Kabupaten Kayong Utara, 2019 <i>Number of Post Integrated Care and Birth Control Cadre in Kayong Utara, 2019</i>	175
4.2.10	Target dan Realisasi Akseptor KB Baru di Kabupaten Kayong Utara Menurut Alat Kontrasepsi yang Digunakan, 2019 <i>Target and Realization of New Family Planning Program Acceptor in Kayong Utara Regency by Kind of Contraception Tool, 2019</i>	176
4.2.11	Realisasi Peserta KB Aktif Pasangan Usia Subur (PUS) di Kabupaten Kayong Utara Menurut Alat Kontrasepsi yang Digunakan, 2019 <i>Realization of Childbearing Age Acceptor in Kayong Utara Regency by Contraception Tool, 2019</i>	178
4.2.12	Banyaknya Sarana Pelayanan KB Nasional di Kabupaten Kayong Utara Menurut Kecamatan, 2019 <i>Number of Family Planning Program Service Centre in Kayong Utara Regency by Subdistrict, 2019</i>	180
4.2.13	Jumlah Kasus Penyakit Menular Menurut Kecamatan di Kabupaten Kayong Utara, 2019 <i>Number of Infected Diseases Case by Subdistrict in Kayong Utara Regency, 2019</i>	181

4.2.14	Diagnosa Terbanyak Kunjungan Peserta JKN KIS di Kabupaten Kayong Utara, 2019 <i>Most Diagnosis JKN KIS Participant Visits in Kayong Utara Regency, 2019</i>	182
4.3	Agama dan Sosial Lainnya <i>Religion and Other Social Affair</i>	183
4.3.1	Jumlah Penduduk Menurut Agama/Kepercayaan dan Kecamatan di Kabupaten Kayong Utara, 2019 <i>Population by Religion and Subdistrict in Kayong Utara Regency, 2019</i>	183
4.3.2	Jumlah Tempat Peribadatan di Kabupaten Kayong Utara Menurut Jenis dan Kecamatan, 2019 <i>Number of Places of Worship in Kayong Utara Regency by Type and Subistrict, 2019</i>	184
4.3.3	Jumlah Desa¹/Kelurahan yang Mengalami Bencana Alam² Menurut Kecamatan di Kabupaten Kayong Utara, 2011-2018 <i>Number of Villages¹ /Kelurahan that Had Natural Disaster² by Subdistrict in Kayong Utara Regency, 2011-2018</i>	186
4.3.4	Jumlah Kebakaran yang Terjadi di Kabupaten Kayong Utara Menurut Laporan Kepolisian Tahun 2015-2019 <i>Number of Fires in Kayong Utara Regency by Police Union Teritory in 2015-2019</i>	189
4.3.5	Jumlah Bencana Kekeringan di Kabupaten Kayong Utara Menurut Kecamatan, 2019 <i>Number of Drought Disasters in Kayong Utara Regency, 2019</i>	190
4.3.6	Jumlah Bencana Banjir di Kabupaten Kayong Utara Menurut Kecamatan, 2019 <i>Number of Flood Disasters in Kayong Utara Regency, 2019</i>	191
4.3.7	Jumlah Bencana Angin Putting Beliung di Kabupaten Kayong Utara Menurut Kecamatan, 2019 <i>Number of Tornado Disasters in Kayong Utara Regency, 2019</i>	192
4.3.8	Jumlah Bencana Tanah Longsor di Kabupaten Kayong Utara Menurut Kecamatan, 2019 <i>Number of Landslide Disasters in Kayong Utara Regency, 2019</i>	193
4.3.9	Jumlah Bencana Kebakaran Hutan dan Lahan di Kabupaten Kayong Utara Menurut Kecamatan, 2019 <i>Number of Forest and Land Fire Disasters in Kayong Utara Regency, 2019</i>	194

4.3.10	Jumlah Lembaga Pendidikan Islam dan Majelis Ta'lim di Kabupaten Kayong Utara Menurut Kecamatan, 2019 <i>Number of Islamic Educational Institutions and Islamic Chambers in Kayong Utara Regency by Subdistrict, 2019</i>	195
4.3.11	Banyaknya Pemuka Agama di Kabupaten Kayong Utara Menurut Kecamatan, 2019 <i>Number of Religious Leaders in Kayong Utara Regency by Subdistrict, 2019</i>	196
4.3.12	Banyaknya Penyuluh Agama/Rohaniwan di Kabupaten Kayong Utara Menurut Kecamatan, 2019 <i>Number of Preacher and Priest in Kayong Utara Regency by Subdistrict, 2019</i>	197
4.3.13	Banyaknya Tanah Wakaf di Kabupaten Kayong Utara Menurut Kecamatan, 2019 <i>Number of Wakaf Lands in Kayong Utara Regency by Subdistrict, 2019</i>	198
4.3.14	Jumlah Nikah, Talak, Cerai Dan Rujuk di Kabupaten Kayong Utara Menurut Kecamatan, 2019 <i>Number of Mariages, Separates, Divorces, and Reconciliations in Kayong Utara Regency by Distric, 2019</i>	199
4.3.15	Jumlah Pernikahan dibawah Umur di Kabupaten Kayong Utara Menurut Kecamatan, 2019 <i>Number of Under-Age Mariages in Kayong Utara Regency by Distric, 2019</i>	200
4.3.16	Jumlah Jema'ah Haji di Kabupaten Kayong Utara Menurut Kecamatan di Kabupaten Kayong Utara, 2019 <i>Number of Hajj Pilgrims in Kayong Utara Regency by Subdistrict in Kayong Utara Regency, 2019</i>	201
4.3.17	Banyaknya Perkara Perceraian yang Diterima dan Diputuskan di Kabupaten Kayong Utara Menurut Kecamatan, 2019 <i>Number of Arrival and Completed Divorce Cases in Kayong Utara Regency by Subdistrict, 2019</i>	202
4.3.18	Banyaknya Kasus Perceraian di Kabupaten Kayong Utara Menurut Faktor Penyebabnya, 2019 <i>Number of Divorce Cases in Kayong Utara Regency by Motive, 2019</i>	203

4.3.19	Banyaknya Perkara Selain Gugat, Cerai, dan Talak yang Diterima di Kabupaten Kayong Utara, 2019 <i>Number of Arrival Cases Except Divorce and Separate Claim Case in Kayong Utara Regency, 2019</i>	205
4.3.20	Banyaknya Perceraian di Kabupaten Kayong Utara Menurut Penyebabnya, 2019 <i>Number Of Divorces in Kayong Utara Regency By Motive, 2019</i>	206
4.3.21	Jenis Perkara Yang Didasarkan pada Kekuasaan Relatif di Kabupaten Kayong Utara Menurut Kecamatan, 2019 <i>Kind of Case Based on Relative Competentie in Kayong Utara Regency by Subdistrict, 2019</i>	207
4.3.22	Banyaknya Perceraian Berkenaan Dengan PP No. 10 Tahun 1983 Bagi Pegawai Negeri di Kabupaten Kayong Utara, 2019 <i>Number of Divorce be Related to Government Regulation Number 10 Year 1983 For Civil Servant in Kayong Utara Regency, , 2019</i>	210
4.3.23	Jumlah Ormas, Orsospol, dan LSM di Kabupaten Kayong Utara Menurut Kecamatan, 2019 <i>Number of Mass Organisations, Social and Political Organisations, and Orchard in Kayong Utara Regency by Subdistrict, 2019</i>	211
4.4	Kemiskinan dan Pembangunan Manusia <i>Poverty and Human Development</i>	212
4.4.1	Garis Kemiskinan, Jumlah, dan Persentase Penduduk Miskin di Kabupaten Kayong Utara, 2012-2019 <i>Poverty Line, Number, and Percentage of Poor People in Kayong Utara Regency, 2012-2019</i>	212
4.4.2	Indeks Kedalaman Kemiskinan dan Indeks Keparahan Kemiskinan di Kabupaten Kayong Utara, 2012-2019 <i>Poverty Gap Index and Poverty Severity Indexin Kayong Utara Regency, 2012-2019</i>	213
4.4.3	Pengeluaran dan Pemasukan Rastra Kabupaten Kayong Utara, 2018-2019 <i>Prosperous Rice Outflow and Inflow of Kayong Utara Regency, 2018-2019</i>	214
4.4.4	Indeks Pembangunan Manusia (IPM) Kabupaten Kayong Utara Tahun 2015-2019 <i>Human Development Index of Kayong Utara Regency in 2015-2019</i>	215

4.5	Perumahan	
	<i>Housing</i>	216
4.5.1	Jumlah Penyeragaman Hak Tanah di Kabupaten Kayong Utara Menurut Kecamatan Melalui Program Nasional (PRONA), 2019	
	<i>Number of Land Right Certificate Issued in Kayong Utara Regency by Subdistrict Through National Program, 2019</i>	216
4.5.2	Luas Tanah Yang Ditempati di Kabupaten Kayong Utara Menurut Jenis Hak dan Kecamatan (m²), 2019	
	<i>Wide of Residence Area in Kayong Utara by Kind of Right and Subdistrict, 2019</i>	217
4.5.3	Banyaknya Sertifikat yang Dikeluarkan di Kabupaten Kayong Utara Menurut Jenis Hak dan Kecamatan, 2019	
	<i>Number of Certificate Issued in Kayong Utara Regency by Kind of Right and Subdistrict, 2019</i>	219
4.6	Kriminalitas	
	<i>Crime</i>	220
4.6.1	Banyaknya Tahanan dari Kabupaten Kayong Utara yang Masuk dan Diselesaikan di Kejaksaan Negeri, 2019	
	<i>Number of Arrested Criminal from Kayong Utara Regency that Completed Criminal Case in Public Attorney Office, 2019</i>	220
4.6.2	Banyaknya Tahanan dari Kabupaten Kayong Utara yang Diselesaikan Menurut Jenis Penyelesaian di Kejaksaan Negeri, 2019	
	<i>Number of Arrested Criminal from Kayong Utara Regency that Completed Criminal Case by Kind of Completion in Public Attorney Office, 2019</i>	221
4.6.3	Jumlah Kejahatan yang Dilaporkan di Kabupaten Kayong Utara Menurut Jenis Kejahatan, 2019	
	<i>Number of Crimes/Offences which Reports in Kayong Utara Regency by Type, 2019</i>	222
4.6.4	Jumlah Kejahatan di Kabupaten Kayong Utara yang Diselesaikan Menurut Jenis Kejahatan, 2019	
	<i>Number of finished Crimes/Offences in Kayong Utara Regency by Type, 2019</i>	223
5.	PERTANIAN, KEHUTANAN, PETERNAKAN, DAN PERIKANAN	
	<i>AGRICULTURE, FORESTRY, LIVESTOCK, AND FISHERY</i>	225

5.1	Hortikultura	
	<i>Horticulture</i>	237
5.1.1	Luas Panen Tanaman Sayuran Menurut Kecamatan dan Jenis Tanaman di Kabupaten Kayong Utara (ha), 2018 dan 2019	
	<i>Harvested Area of Vegetables by Subdistrict and Kind of Plant in Kayong Utara Regency (ha), 2018 and 2019</i>	237
5.1.2	Produksi Tanaman Sayuran Menurut Kecamatan dan Jenis Tanaman di Kabupaten Kayong Utara (ton), 2018 dan 2019	
	<i>Production of Vegetables by Subdistrict and Kind of Plant in Kayong Utara Regency (ton), 2018 and 2019</i>	241
5.1.3	Luas Panen Tanaman Sayuran dan Buah-buahan Semusim Menurut Jenis Tanaman di Kabupaten Kayong Utara (ha), 2018 dan 2019	
	<i>Harvested Area of Seasonal Vegetables and Fruits by Kind of Plant in Kayong Utara Regency (ha), 2018 and 2019</i>	245
5.1.4	Produksi Tanaman Sayuran dan Buah-buahan Semusim Menurut Jenis Tanaman di Kabupaten Kayong Utara (kw), 2018 dan 2019	
	<i>Production of Seasonal Vegetables and Fruits by Kind of Plant in Kayong Utara Regency (kw), 2018 and 2019</i>	247
5.1.5	Luas Panen Tanaman Biofarmaka Menurut Kecamatan dan Jenis Tanaman di Kabupaten Kayong Utara (m²), 2018 dan 2019	
	<i>Harvested Area of Medicinal Plants by Subdistrict and Kind of Plant in Kayong Utara Regency (m²), 2018 and 2019</i>	249
5.1.6	Produksi Tanaman Biofarmaka Menurut Kecamatan dan Jenis Tanaman di Kabupaten Kayong Utara (kg), 2018 dan 2019	
	<i>Production of Medicinal Plants by Subdistrict and Kind of Plant in Kayong Utara Regency (kg), 2018 and 2019</i>	252
5.1.7	Luas Panen Tanaman Biofarmaka Menurut Jenis Tanaman di Kabupaten Kayong Utara, 2018 dan 2019	
	<i>Harvested Area of Medicinal Plants by Kind of Plant in Kayong Utara Regency, 2018 and 2019</i>	255

5.1.8	Produksi Tanaman Biofarmaka Menurut Jenis Tanaman di Kabupaten Kayong Utara (m²), 2018 dan 2019 <i>Production of Medicinal Plants by Kind of Plant in Kayong Utara Regency (m²), 2018 and 2019</i>	256
5.1.9	Luas Panen Tanaman Hias Menurut Kecamatan dan Jenis Tanaman di Kabupaten Kayong Utara (m²), 2018 dan 2019 <i>Harvested Area of Ornamental Plants by Subdistrict and Kind of Plant in Kayong Utara Regency (m²), 2018 and 2019</i>	257
5.1.10	Produksi Tanaman Hias Menurut Kecamatan dan Jenis Tanaman di Kabupaten Kayong Utara (tangkai), 2018 dan 2019 <i>Production of Ornamental Plants by Subdistrict and Kind of Plant in Kayong Utara Regency (stalks), 2018 and 2019</i>	259
5.1.11	Luas Panen Tanaman Hias Menurut Jenis Tanaman di Kabupaten Kayong Utara (m²), 2016-2019 <i>Harvested Area of Ornamental Plants by Kind of Plant in Kayong Utara Regency (m²), 2016-2019</i>	261
5.1.12	Produksi Tanaman Hias Menurut Jenis Tanaman (tangkai), 2016-2019 <i>Production of Ornamental Plants by Kind of Plant (stalks), 2016-2019</i>	262
5.1.13	Produksi Buah-buahan Menurut Kecamatan dan Jenis Tanaman di Kabupaten Kayong Utara (kw), 2018 dan 2019 <i>Production of Fruits by Subdistrict and Kind of Plant in Kayong Utara Regency (qui), 2018 and 2019</i>	263
5.1.14	Produksi Buah–Buahan dan Sayuran Tahunan Menurut Jenis Tanaman di Kabupaten Kayong Utara (kw), 2018 dan 2019 <i>Production of Annual Fruits and Vegetables by Kind of Plant in Kayong Utara Regency (qui), 2018 and 2019</i>	267
5.2	Perkebunan <i>Estate Crops</i>	268
5.2.1	Luas Areal Tanaman Perkebunan Menurut Kecamatan dan Jenis Tanaman di Kabupaten Kayong Utara (ha), 2018 dan 2019	

	<i>Planted Area of Estate Crops by Subdistrict and Type of Crops in Kayong Utara Regency (ha), 2018 and 2019</i>	268
5.2.2	Produksi Perkebunan Menurut Kecamatan dan Jenis Tanaman di Kabupaten Kayong Utara (ton), 2018 dan 2019 <i>Production of Estate by Subdistrict and Type of Crops in Kayong Utara Regency (ton), 2018 and 2019</i>	272
5.2.3	Luas Tanaman Perkebunan Besar Milik Swasta/Negara di Kabupaten Kayong Utara Menurut Kecamatan dan Jenis Tanaman (Ha), 2019 <i>Area of State/Private Plantation Area in Kayong Utara Regency by Subdistrict and Kind of Plant (Ha), 2019</i>	276
5.2.4	Luas Tanaman Perkebunan Rakyat di Kabupaten Kayong Utara Menurut Kecamatan dan Jenis Tanaman (Ha), 2019 <i>Area of State/Private Plantation Area in Kayong Utara Regency by Subdistrict and Kind of Plant (Ha), 2019</i>	277
5.2.5	Luas Tanaman (Ha) dan Jumlah Petani Karet (KK) di Kabupaten Kayong Utara Menurut Kecamatan, 2019 <i>Plant Area (Ha) and Number of Rubber Farmers (KK) in Kayong Utara Regency, 2019</i>	278
5.2.6	Luas Tanaman (Ha) dan Jumlah Petani Kelapa Dalam (KK) di Kabupaten Kayong Utara Menurut Kecamatan, 2019 <i>Plant Area (Ha) and Number of Local Coconut Farmers (KK) in Kayong Utara Regency by Subdistrict, 2019</i>	279
5.2.7	Luas Tanaman (Ha) dan Jumlah Petani Kelapa Hibrida (KK) di Kabupaten Kayong Utara Menurut Kecamatan, 2019 <i>Plant Area (Ha) And Number Of Hybrid Coconut Farmers (KK) in Kayong Utara Regency by Subdistrict, 2019</i>	280
5.2.8	Luas Tanaman (Ha) dan Jumlah Petani Kelapa Sawit (KK) di Kabupaten Kayong Utara Menurut Kecamatan, 2019 <i>Plant Area (Ha) and Number of Palm Farmers (KK) in Kayong Utara Regency by Subdistrict, 2019</i>	281
5.2.9	Luas Tanaman (Ha) dan Jumlah Petani Kakao (KK) di Kabupaten Kayong Utara Menurut Kecamatan, 2019	

	<i>Plant Area (Ha) and Number of Cocoa Farmers (KK) in Kayong Utara Regency by Subdistrict, 2019</i>	282
5.2.10	Luas Tanaman dan Jumlah Petani Lada (Ha) di Kabupaten Kayong Utara Menurut Kecamatan, 2019 <i>Plant Area (Ha) and Number of Pepper Farmers (KK) in Kayong Utara Regency by Subdistrict, 2019</i>	283
5.2.11	Luas Tanaman (Ha) dan Jumlah Petani Kopi (KK) di Kabupaten Kayong Utara Menurut Kecamatan, 2019 <i>Plant Area (Ha) and Number of Coffee Farmers (KK) in Kayong Utara Regency by Subdistrict, 2019</i>	284
5.2.12	Luas Tanaman (Ha) Dan Jumlah Petani Pinang (KK) di Kabupaten Kayong Utara Menurut Kecamatan, 2019 <i>Plant Area (Ha) and Number of Areca Nut Farmers (KK) in Kayong Utara Regency by Subdistrict, 2019</i>	285
5.2.13	Luas Tanaman (Ha) Dan Jumlah Petani Aren (KK) di Kabupaten Kayong Utara Menurut Kecamatan, 2019 <i>Plant Area (Ha) and Number of Sugar Palm Farmers (KK) in Kayong Utara Regency by Subdistrict, 2019</i>	286
5.2.14	Luas Tanaman (Ha) dan Jumlah Petani Cengkeh (KK) di Kabupaten Kayong Utara Menurut Kecamatan, 2019 <i>Plant Area (Ha) and Number of Clove Farmers (KK) in Kayong Utara Regency by Subdistrict, 2019</i>	287
5.2.15	Banyaknya Kontak Tani, Kelompok Tani, dan Rumah Tangga Tani di Kabupaten Kayong Utara, 2019 <i>Number of Farmer Contact, Farmer Group, and Farmer Household in Kayong Utara Regency, 2019</i>	288
5.2.16	Banyaknya Unit Pelayanan Jasa Alat dan Mesin Pertanian (UPJA) dan Alat & Mesin Pertanian (Alsintan) di Kabupaten Kayong Utara Menurut Kecamatan, 2019 <i>Number of Units Services Equipment and Agricultural Machinery(UPJA) and Agricultural and Machinery Equipment (Alsintan) in Kayong Utara Regency by Subdistrict, 2019</i>	289

5.3	Kehutanan	
	<i>Forestry</i>	290
5.3.1	Luas Kawasan Hutan dan Perairan di Kabupaten Kayong Utara, 2017	
	<i>Area of Forestry and Waters Plan in Kayong Utara Regency, 2017</i>	290
5.3.2	Luas Kawasan Dan Keragaman Alam Taman Nasional Gunung Palung, 2019	
	<i>Area and Nature Variety of Gunung Palung National Park, 2019</i>	291
5.4	Peternakan	
	<i>Livestock</i>	292
5.4.1	Populasi Ternak/Unggas di Kabupaten Kayong Utara Menurut Kecamatan dan Jenisnya (Ekor), 2019	
	<i>Livestock/Fowl Population in Kayong Utara Regency by Subdistrict and Kind of Livestock/Fowl, 2019</i>	292
5.4.2	Jumlah Pemotongan Ternak/Unggas, Produksi Telur dan Susu di Kabupaten Kayong Utara, 2019	
	<i>Number of Livestock/Fowl Butchering, Eggs and Milk Production in Kayong Utara Regency, 2019</i>	294
5.4.3	Jumlah Rumah Tangga Peternak di Kabupaten Kayong Utara Menurut Kecamatan, 2019	
	<i>Number of Breeder Household in Kayong Utara Regency by Subdistrict, 2019</i>	295
5.5	Perikanan	
	<i>Fishery</i>	297
5.5.1	Potensi Kelautan dan Perikanan di Kabupaten Kayong Utara, 2019	
	<i>Potention of Fishery and Ocean in Kayong Utara Regency, 2019</i>	297
5.5.2	Gugus dan Potensi Pulau-Pulau di Kabupaten Kayong Utara, 2019	
	<i>Group and Potention of Islands in Kayong Utara Regency, 2019</i>	298
5.5.3	Produksi Perikanan di Kabupaten Kayong Utara, 2019	
	<i>Fishery Production in Kayong Utara Regency, 2019</i>	299
5.5.4	Produksi Perikanan di Kabupaten Kayong Utara Menurut Kecamatan dan Jenis Perikanan (Ton), 2019	
	<i>Fishery Production in Kayong Utara Regency by Subdistrict and Kind of Fishery, 2019</i>	300

6.5.5	Jumlah Nelayan, Sarana, dan Prasarana Perikanan Tangkap di Kabupaten Kayong Utara Menurut Kecamatan, 2019 <i>Number of Fisherman and Facilities and Infrastructures of Catch Fisheries in Kayong Utara Regency by Subdistrict, 2019</i>	301
6.	INDUSTRI DAN ENERGI <i>INDUSTRY AND ENERGY</i>	303
6.1	Energi <i>Energy</i>	310
6.1.1	Daya Terpasang, Produksi, dan Distribusi Listrik PT.PLN (Persero) pada Cabang/Ranting PLN Menurut Bulan di Kabupaten Kayong Utara, 2019 <i>Installed Electricity Power, Production, and Distribution of PT.PLN (Persero) at PLN Branch by Month in Kayong Utara Regency, 2019</i>	310
6.1.2	Jumlah Pelanggan dan Produksi Tenaga Listrik di Kabupaten Kayong Utara, 2019 <i>Number of Customers and Electricity Production in Kayong Utara Regency, 2019</i>	312
6.1.3	Jumlah Produksi Terjual dan Nilai Penjualan Tenaga Listrik di Kabupaten Kayong Utara, 2019 <i>Number of Sold Products and Value of Electricity in Kayong Utara Regency, 2019</i>	313
6.1.4	Jumlah Penggunaan Air di Kabupaten Kayong Utara, 2019 <i>Number of Water Supply Utilizing in Kayong Utara Regency, 2019</i>	314
6.1.5	Cakupan Pelayanan Air Bersih Menurut Kecamatan Kabupaten Kayong Utara, 2019 <i>Clean Water Service Coverage by Subdistrict in Kayong Utara Regency, 2019</i>	315
6.2	Industri <i>Industry</i>	316
6.2.1	Jumlah Sentra Industri Kecil/Kerajinan (Non Formal) di Kabupaten Kayong Utara Menurut Jenis Industri, 2019 <i>Number of Centra, Business Unit, and Labor of Small scale/handicraft in Kayong Utara Regency by Type of industry, 2019</i>	316
6.2.2	Jumlah Usaha dan Tenaga Kerja Industri Kecil dan Menengah di Kabupaten Kayong Utara Menurut Kecamatan dan Jenis Industri, 2019	

	<i>Number of Business and Labor of Small and Medium Scale Industries in Kayong Utara Regency by Subdistrict and Type, 2019</i>	318
7.	PARIWISATA	
	<i>TOURISM</i>	325
7.1	Jumlah Rumah Makan/Restoran¹ Menurut Kecamatan di Kabupaten Kayong Utara, 2016-2019	
	<i>Number of Restaurants¹ by Subdistrict in Kayong Utara Regency, 2016-2019</i>	331
7.2	Jumlah Potensi Wisata di Kabupaten Kayong Utara Menurut Kecamatan, 2019	
	<i>Number of Tourism Potential in Kayong Utara Regency by Subdistrict, 2019</i>	332
7.3	Jumlah Kamar dan Tempat Tidur pada Hotel/Penginapan di Kabupaten Kayong Utara, 2019	
	<i>Number of Tourism Potential in Kayong Utara Regency by Subdistrict, 2019</i>	334
8.	TRANSPORTASI DAN KOMUNIKASI	
	<i>TRANSPORTATION AND COMMUNICATION</i>	335
8.1	Transportasi	
	<i>Transportation</i>	341
8.1.1	Panjang Jalan Menurut Tingkat Kewenangan Pemerintahan di Kabupaten Kayong Utara (km), 2017- 2019	
	<i>Length of Roads by Level of Government Authority in Kayong Utara Regency (km), 2017- 2019</i>	341
8.1.2	Panjang Jalan di Kabupaten Kayong Utara Menurut Jenis Permukaan Jalan (km), 2019	
	<i>Length of Road in Kayong Utara Regency by Type of Road Surface (km), 2019</i>	342
8.1.3	Panjang Jalan Kabupaten Menurut Kondisi di Kabupaten Kayong Utara (km), 2019	
	<i>Length of Road by Condition in Kayong Utara Regency (km), 2019</i>	343
8.1.4	Banyaknya Kendaraan di Kabupaten Kayong Utara Menurut Jenis Angkutan, 2019	
	<i>Number of Vehicles in Kayong Utara Regency by Type of Transportation, 2019</i>	344

8.1.5	Jumlah Sarana Angkutan Sungai di Kabupaten Kayong Utara Menurut Jenisnya , 2019	
	<i>Number of Water Transportation in Kayong Utara Regency by Type of Boat, 2019.....</i>	345
8.1.6	Jumlah Kendaraan Bermotor yang Telah Diuji di Kabupaten Kayong Utara Menurut Penggunaannya, 2019	
	<i>Number of Examined Motor Vehicle in Kayong Utara Regency by Purpose, 2019.....</i>	346
8.1.7	Banyaknya Pelanggaran Lalu Lintas di Kabupaten Kayong Utara Menurut Profesi , 2019	
	<i>Number of Traffic Violation in Kayong Utara Regency by Profession, 2019.....</i>	347
8.1.8	Jumlah Pelanggaran Lalu Lintas di Kabupaten Kayong Utara Menurut Jenis Pelanggaran, 2019	
	<i>Number of Traffic Violation in Kayong Utara Regency by Type of Violation, 2019.....</i>	348
8.1.9	Jumlah Kejadian dan Korban Kecelakaan Lalu Lintas Serta Kerugian Materil di Kabupaten Kayong Utara, 2019	
	<i>Number of Traffic Accidents Occurrence and Victims and Material Lost in Kayong Utara Regency, 2019.....</i>	349
8.1.10	Jumlah Penyebab, Korban Kecelakaan Lalu Lintas dan Kerugian Materil di Kabupaten Kayong Utara, 2019	
	<i>Number of Traffic Violation by Kind of Violation and Material Lost in Kayong Utara Regency, 2019.....</i>	350
8.2	Komunikasi	
	<i>Communication.....</i>	351
8.2.1	Jumlah Kantor Pos Pembantu Menurut Kecamatan di Kabupaten Kayong Utara, 2016-2019	
	<i>Number of Post Offices Subsidiaries by Subdistrict in Kayong Utara Regency, 2016-2019</i>	351
8.2.2	Banyaknya Kantor Pos di Kabupaten Kayong Utara Menurut Kecamatan, 2019	
	<i>Number of Post Office in Kayong Utara Regency by Subdistrict, 2019</i>	352
8.2.3	Nilai Penjualan Benda Pos di PT. Pos Indonesia (Persero) Cabang Sukadana, 2019	
	<i>Salling Value of Postage in Sukadana Post Office, 2019</i>	353

8.2.4	Frekuensi Pengiriman dan Penerimaan Paket Pos Terdaftar Biasa dan Kilat di Kantor POS Cabang Sukadana, 2019	
	<i>Sending and Receiving Frequency of Regular and Express Registered Parcel in Sukadana Post Office, 2019</i>	354
8.2.5	Frekuensi dan Nilai Pengiriman dan Penerimaan, Wesel Pos Biasa dan Kilat di Kantor POS Cabang Sukadana, 2019	
	<i>Sending and Receiving Frequency of Regular and Express Registered Money Order in Sukadana Post Office in 2019</i>	355
8.2.6	Frekuensi Pengiriman dan Penerimaan Surat Tercepat, Biasa dan Kilat di Kantor POS Cabang Sukadana, 2019	
	<i>Sending and Receiving Frequency of Regular and Express Registered Mail in Sukadana Post Office, 2019</i>	356
8.2.7	Frekuensi Pengiriman dan Penerimaan Benda Pos di Kantor POS Cabang Sukadana, 2019	
	<i>Number of Sending and Receiving Postal in Sukadana Post Office, 2019</i>	357
8.2.8	Jumlah Pemegang Surat Kontrak Berlangganan di Kabupaten Kayong Utara Menurut Kecamatan, 2019	
	<i>Number of Contract Letter Customer in Kayong Utara Regency by Subdistrict, 2019</i> .	358
8.2.9	Banyaknya Jenis Media Cetak yang Beredar di Kabupaten Kayong Utara Menurut Lokasi Penerbit, 2019	
	<i>Number of Press Media That Circulated in Kayong Utara Regency by Location of Publisher, 2019</i>	359
8.2.10	Jumlah Perpustakaan di Kabupaten Kayong Utara Menurut Jenis Perpustakaan, 2019	
	<i>Number of Libraries and Library Visitors in Kayong Utara Regency by Kind of Library, 2019</i>	360
8.2.11	Jumlah Buku Perpustakaan di Kabupaten Kayong Utara, 2019	
	<i>Number of Libraries Book in Kayong Utara Regency, 2019</i>	361
9.	KOPERASI DAN HARGA-HARGA	
	<i>COOPERATIVE AND PRICES</i>	363

9.1	Jumlah Koperasi Aktif Menurut Kecamatan di Kabupaten Kayong Utara, 2016-2019 <i>Number of Active Cooperative by Subdistrict in Kayong Utara Regency, 2016-2019.</i>	368
9.2	Jumlah Koperasi Menurut Jenis Koperasi dan Kecamatan di Kabupaten Kayong Utara, 2019 <i>Number of Cooperative by Kind of Cooperative and Subdistrict in Kayong Utara Regency, 2019.</i>	369
9.3	Jumlah Koperasi Unit Desa (KUD) di Kabupaten Kayong Utara Menurut Kecamatan dan Klasifikasi, 2019 <i>Number of Rural Cooperative in Kayong Utara Regency by Subdistrict and Classification, 2019.</i>	370
9.4	Jumlah Koperasi Non-KUD di Kabupaten Kayong Utara Menurut Kecamatan dan Klasifikasi, 2019 <i>Number of Non-Rural Cooperative in Kayong Utara Regency by Subdistrict and Classification, 2019.</i>	371
9.5	Jumlah Koperasi Primer di Kabupaten Kayong Utara Menurut Jenisnya, 2019 <i>Number of Primary Cooperatives in Kayong Utara by Type of Cooperative, 2019.</i>	372
9.6	Banyaknya Kegiatan Usaha yang Dilakukan oleh Koperasi di Kabupaten Kayong Utara Menurut Jenis Kegiatan Usaha, 2019 <i>Number of Business Activities Organized by Cooperatives in Kayong Utara Regency by Type of Activity, 2019.</i>	373
9.7	Perkembangan Koperasi di Kabupaten Kayong Utara, 2019 <i>Growth of Cooperative in Kayong Utara Regency, 2019.</i>	374
10.	PENGELUARAN PENDUDUK <i>POPULATION EXPENDITURE.</i>	375
10.1	Rata-rata Pengeluaran per Kapita Sebulan Menurut Kelompok Komoditas (rupiah) di Kabupaten Kayong Utara, 2018 dan 2019 <i>Monthly Average Expenditure per Capita by Commodity Group (rupiahs) in Kayong Utara Regency, 2018 and 2019.</i>	379
10.2	Persentase Pengeluaran per Kapita Sebulan Menurut Kelompok Komoditas di Kabupaten Kayong Utara, 2018 dan 2019	

	<i>Percentage of Monthly Expenditure per Capita by Commodity Group in Kayong Utara Regency, 2018 and 2019</i>	380
10.3	Persentase Pengeluaran per Kapita Sebulan Menurut Kelompok Komoditas di Kabupaten Kayong Utara, 2018 dan 2019 <i>Percentage of Monthly Expenditure per Capita by Commodity Group in Kayong Utara Regency, 2018 and 2019</i>	381
11.	PERDAGANGAN <i>TRADE</i>	383
11.1	Jumlah Sarana Perdagangan Menurut Jenisnya di Kabupaten Kayong Utara, 2018 dan 2019 <i>Number of Trading Facilities by Type of Facility in Kayong Utara Regency, 2018 and 2019</i>	387
11.2	Jumlah Pasar yang Dikelola oleh Dinas Perdagangan Kabupaten Kayong Utara, 2016-2019 <i>Number of Market Managed by Trade Service of Kayong Utara, 2016- 2019</i>	388
11.3	Jumlah Pasar yang Dikelola oleh Dinas Perdagangan Kabupaten Kayong Utara Menurut Kecamatan, 2016-2019 <i>Number of Market Managed by Trade Service of Kayong Utara Regency by Subdistrict, 2016- 2019</i>	389
12.	SISTEM NERACA REGIONAL <i>SYSTEM OF REGIONAL ACCOUNTS</i>	391
12.1	Produk Domestik Regional Bruto Kabupaten Kayong Utara Atas Dasar Harga Berlaku Menurut Lapangan Usaha (Miliar rupiah), 2015–2019 <i>Gross Regional Domestic Product of Kayong Utara Regency at Market Price by Industry (Billion Rupiahs), 2015–2019</i>	400
12.2	Produk Domestik Regional Bruto Kabupaten Kayong Utara Atas Dasar Harga Konstan 2010 Menurut Lapangan Usaha (Miliar Rupiah), 2015–2019 <i>Gross Regional Domestic Product of Kayong Utara Regency at Constant Price 2010 by Industry (Billion Rupiahs), 2015–2019</i>	405
12.3	Distribusi Persentase Produk Domestik Regional Bruto Kabupaten Kayong Utara Atas Dasar Harga Berlaku Menurut Lapangan Usaha (Persen), 2015–2019	

	<i>Percentage Distribution of Gross Regional Domestic Product of Kayong Utara Regency at Current Price 2010 by Industry (Percent), 2015–2019</i>	410
12.4	Laju Pertumbuhan Produk Domestik Regional Bruto Kabupaten Kayong Utara Atas Dasar Harga Konstan 2010 Menurut Lapangan Usaha (Persen), 2015–2019 <i>Growth Rate of Gross Regional Domestic Product of Kayong Utara Regency at 2010 Constant Price by Industry (Percent), 2015–2019</i>	415
12.5	Produk Domestik Regional Bruto Kabupaten Kayong Utara Atas Dasar Harga Berlaku Menurut Jenis Pengeluaran (Miliar Rupiah), 2015–2019 <i>Gross Regional Domestic Product of Kayong Utara Regency at Current Price by Type of Expenditure (Billion Rupiahs), 2015–2019</i>	420
12.6	Produk Domestik Regional Bruto Kabupaten Kayong Utara Atas Dasar Harga Konstan 2010 Menurut Jenis Pengeluaran (Miliar Rupiah), 2015–2019 <i>Gross Regional Domestic Product of Kayong Utara Regency at 2010 Constant Price by Type of Expenditure (Billion Rupiahs), 2015–2019</i>	421
12.7	Laju Indeks Harga Implisit Produk Domestik Regional Bruto Kabupaten Kayong Utara Menurut Pengeluaran, 2015 –2019 <i>Implicit Price Index of Gross Regional Domestic Product of Kayong Utara Regency by Industry (2010= 100), 2015–2019</i>	422
12.8	Laju Pertumbuhan Produk Domestik Regional Bruto Kabupaten Kayong Utara Menurut Pengeluaran (persen), 2015 –2019 <i>Growth Rate of Gross Regional Domestic Product of Kayong Utara Regency by Expenditure (percent), 2015–2019</i>	423
12.9	Distribusi PDRB Atas Harga Berlaku Kabupaten Kayong Utara Menurut Pengeluaran (persen), 2015 –2019 <i>GRDP Distribution of Kayong Utara Regency by Expenditure at Current Prices (percent), 2015–2019</i>	424
12.10	Indeks Harga Implisit Produk Domestik Regional Bruto Kabupaten Kayong Utara Menurut Lapangan Usaha (2010=100), 2015–2019 <i>Implicit Price Index of Gross Regional Domestic Product of Kayong Utara Regency by Industry (2010= 100), 2015–2019</i>	425

12.11	Laju Implisit Produk Domestik Regional Bruto Kabupaten Kayong Utara Menurut Lapangan Usaha (2010=100) (Persen), 2015–2019 <i>Implicit Rate of Gross Regional Domestic Product of Kayong Utara Regency by Industry (2010= 100) (Percent), 2015–2019</i>	430
13.	PERBANDINGAN ANTAR WILAYAH <i>REGIONAL COMPARISON</i>	435
13.1	Jumlah Penduduk Menurut Kabupaten/Kota di Provinsi Kalimantan Barat, 2015-2019 <i>Population by Regency/Municipality in Kalimantan Barat, 2015-2019</i>	440
13.2	Laju Pertumbuhan Produk Domestik Regional Bruto Atas Dasar Harga Konstan 2010 Menurut Kabupaten/Kota di Provinsi Kalimantan Barat (persen), 2016-2019 <i>Rate of Growth of Gross Regional Domestic Products at Constant 2010 Prices by Regency/Municipality in Kalimantan Barat Province (percent), 2016-2019</i>	441
13.3	Jumlah Penduduk Miskin Menurut Kabupaten/Kota di Provinsi Kalimantan Barat (ribu), 2015-2019 <i>Number of Poor Population by Regency/Municipality in Kalimantan Barat Province (thousand), 2015-2019</i>	442
13.4	Indeks Pembangunan Manusia Menurut Kabupaten/Kota di Provinsi Kalimantan Barat, 2015-2019 <i>Human Development Index by Regency/Municipality in Kalimantan Barat Province, 2015-2019</i>	443
13.5	Luas Wilayah dan Ibukota Kabupaten/Kota di Provinsi Kalimantan Barat, 2019 <i>Area and Capital of Regency/City in Kalimantan Barat, 2019</i>	444
13.6	Penduduk, Laju Pertumbuhan Penduduk, Distribusi Persentase Penduduk, Kepadatan Penduduk, Rasio Jenis Kelamin Penduduk Menurut Kabupaten/Kota 2010 dan 2019 <i>Population, Population Growth Rate, Percentage Distribution of Population, Population Density, and Population Sex Ratio by Regency/Municipality, 2010 and 2019</i>	445
13.7	Jumlah dan Kepadatan Penduduk di Provinsi Kalimantan Barat Menurut Kabupaten/Kota, 2019 <i>Population and Density in Kalimantan Barat Province by Regency/ City, 2019</i>	447

- 13.8 Indeks Pembangunan Manusia (IPM) di Provinsi Kalimantan Barat Menurut Kabupaten/Kota, 2019
Human Development Index in Kalimantan Barat Province by Regency/City, 2019.... 448
- 13.9 Jumlah Penduduk Miskin di Provinsi Kalimantan Barat Menurut Kabupaten/Kota, 2019
Number of Poor People in Kalimantan Barat Province by Regency/City, 2019..... 449
- 13.10 Pertumbuhan Ekonomi (%) di Provinsi Kalimantan Barat Menurut Kabupaten/Kota, 2016-2019
Economic Growth (%) in Kalimantan Barat Province by Regency/City, 2016-2019.... 450
- 13.11 Produk Domestik Regional Bruto Atas Dasar Harga Berlaku di Provinsi Kalimantan Barat Menurut Kabupaten/Kota (Miliar Rupiah), 2016-2019
Gross Regional Domestic Product at Current Market Prices in Kalimantan Barat Province by Regency/City (Billion Rupiahs), 2016-2019..... 451
- 13.12 Produk Domestik Regional Bruto Atas Dasar Harga Konstan 2010 di Provinsi Kalimantan Barat Menurut Kabupaten/Kota (Miliar Rupiah), 2016-2019
Gross Regional Domestic Product at Constant Market Price 2010 in Kalimantan Barat Province by Regency/City (Billion Rupiahs), 2016-2019..... 452
- 13.13 Produk Domestik Regional Bruto Perkapita Atas Dasar Harga Berlaku (Rupiah) di Provinsi Kalimantan Barat Menurut Kabupaten/Kota, 2016-2019
Gross Regional Domestic Product Per Capita at Current Market Prices (IDR) in Kalimantan Barat Province by Regency/City, 2016-2019..... 453
- 13.14 Produk Domestik Regional Bruto Perkapita Atas Dasar Harga Konstan 2010 di Provinsi Kalimantan Barat Menurut Kabupaten/Kota, 2016-2019
Gross Regional Domestic Product Per Capita at Constant Market Prices 2010 in Kalimantan Barat Province by Regency/City, 2016-2019..... 454

STATISTIK KUNCI, 2019

KEY STATISTICS, 2019

Rincian/ <i>Description</i>	Satuan/ <i>Unit</i>	2019
(1)	(2)	(3)
SOSIAL / SOCIAL		
Penduduk / <i>Population</i>	ribu jiwa/ <i>thousands people</i>	112 715
Laju Pertumbuhan Penduduk / <i>Population Growth</i>	%	0,018
Angka Harapan Hidup / <i>Life Expectancy Rate</i>	tahun/ <i>years</i>	68,11
Angka Harapan Lama Sekolah	tahun/ <i>years</i>	11,81
Angka Rata-Rata Lama Sekolah	tahun/ <i>years</i>	6
Tingkat Partisipasi Angkatan Kerja / <i>Labour Force Participation Rate</i>	%	66,17
Tingkat Pengangguran Terbuka / <i>Unemployment Rate</i>	%	4
Penduduk Miskin / <i>Poor People</i>	juta/ <i>million</i>	11,21
Persentase Penduduk Miskin / <i>Percentage of Poor People</i>	%	9,98
Indeks Pembangunan Manusia / <i>Human Development Index</i>	-	62,66
EKONOMI / ECONOMIC		
Produk Domestik Regional Bruto (PDRB) Harga Berlaku / <i>Gross Regional Domestic Product (GRDP) at Current Price</i>	miliar rupiah/ <i>billion rupiahs</i>	4 143,52 ^{xx}
Produk Domestik Regional Bruto (PDRB) Harga Konstan / <i>Gross Regional Domestic Product (GRDP) at Constant Price</i>	miliar rupiah/ <i>billion rupiahs</i>	2 540,00 ^{xx}
Laju Pertumbuhan Ekonomi / <i>Economic Growth</i>	%	5,04 ^{xx}
PDRB Per Kapita Harga Berlaku / <i>Per Capita of GRDP at Current Price</i>	juta rupiah/ <i>million rupiahs</i>	36,76 ^{xx}
PDRB Per Kapita Harga Konstan / <i>Per Capita of GRDP at Constant Price</i>	juta rupiah/ <i>million rupiahs</i>	22,53 ^{xx}

LUAS WILAYAH

Area
(Km²)



Simpang Hilir : 2 031

Pulau Maya : 1 105

Sukadana : 517

Seponti : 418

Kep. Karimata : 283

Teluk Batang : 214

BAB 1. GEOGRAFI

CHAPTER 1. GEOGRAPHY

PENJELASAN TEKNIS

1. Secara astronomis, Kabupaten Kayong Utara terletak antara $0^{\circ} 43' 5,15''$ sampai dengan $1^{\circ} 46' 35,21''$ Lintang Selatan dan $108^{\circ} 40' 58,88''$ sampai dengan $110^{\circ} 24' 30,05''$ Bujur Timur.
2. Berdasarkan letak administratif, Kabupaten Kayong Utara memiliki batas-batas: Utara – Kabupaten Kubu Raya, Kabupaten Ketapang, dan Selat Karimata; Selatan – Selat Karimata dan Kabupaten Ketapang; Barat – Selat Karimata; Timur – Kabupaten Ketapang.
3. Kabupaten Kayong Utara terdiri dari 6 kecamatan dan 43 desa.

TECHNICAL NOTES

1. *Astronomically, Kayong Utara Regency is located between $0^{\circ} 43' 5,15''$ to $1^{\circ} 46' 35,21''$ South Latitude and $108^{\circ} 40' 58,88''$ to $110^{\circ} 24' 30,05''$ East Longitude.*
2. *In terms of administratively location, Kayong Utara Regency has boundaries as follows: North – Kubu Raya Regency, Ketapang Regency, and Karimata Strait; South – Karimata Strait and Ketapang Regency; West – Karimata Strait; East – Ketapang Regency.*
3. *Kayong Utara Regency has 6 districts and 43 villages.*

ULASAN

DESCRIPTION

Keadaan Geografis

Menurut undang-undang RI No. 6 Tahun 2007 dan Surat Mendagri No. 135/439/SJ Tanggal 27 Februari 2007, luas wilayah Kabupaten Kayong Utara adalah 4.568,26 Km². Luas wilayah ini relatif kecil jika dibandingkan wilayah Kabupaten/ Kota lain di Kalimantan Barat. Secara geografis, Kabupaten Kayong Utara berada di sisi Selatan Provinsi Kalimantan Barat atau berada pada posisi 0° 43' 5,15" Lintang Selatan sampai dengan 1° 46' 35,21" Lintang Selatan dan 108° 40' 58,88" Bujur Timur sampai dengan 110° 24' 30,05" Bujur Timur.

Sedangkan secara administratif, batas wilayah Kabupaten Kayong Utara adalah sebagai berikut:

Utara : Kabupaten Kubu Raya, Kabupaten Ketapang, dan Selat Karimata
 Selatan : Selat Karimata dan Kabupaten Ketapang
 Barat : Selat Karimata
 Timur : Kabupaten Ketapang

Wilayah Kabupaten Kayong Utara terdiri dari 6 Kecamatan, di mana kecamatan-kecamatan tersebut berbatasan langsung dengan laut. Dengan demikian masing-masing

Geographical Condition

According to the law of republic Indonesia no 6 year 2007 and letter of Ministry of Home Affairs no 135/439/SJ February 27 year 2007. Landmass of Kayong Utara Regency is 4,568,26 Km². Geographically, Kayong Utara Regency is located in south side of Kalimantan Barat Province or positioned at 0° 43' 5,15" south latitude to 1° 46' 35,21" south latitude and 108° 40' 58,88" east longitude to 110° 24' 30,05" east longitude.

Administratively, boundaries in Kayong Utara Regency are:

*North : Kubu Raya Regency, Ketapang Regency, and Karimata strait.
 South : Karimata strait and Ketapang Regency.
 West : Karimata strait.
 East : Ketapang Regency*

Kayong Utara Regency consists of 6 districts, which are directly adjacent to the sea. Thus each districts has marine potential which can be developed to increase the welfare of the citizen.

kecamatan mempunyai potensi kelautan yang tentunya dapat dikembangkan guna meningkatkan kesejahteraan masyarakatnya.

Pulau-pulau

Sebagian besar wilayah Kabupaten Kayong Utara merupakan perairan laut dan memiliki banyak pulau. Pulau yang ada di Kabupaten Kayong Utara berjumlah 103 (lihat tabel 1.1). Pulau-pulau ini tersebar di empat kecamatan yaitu Kecamatan Sukadana, Simpang Hilir, Pulau Maya, dan Kepulauan Karimata. Dari 103 pulau yang ada di Kabupaten Kayong Utara, hanya 14 pulau yang berpenghuni, sisanya merupakan pulau yang tidak berpenghuni.

Islands

Most of the region of Kayong Utara Regency is marine waters which has many islands. There are 103 islands in Kayong Utara Regency (see table 1.1). These islands spread in four districts. They are Sukadana, Simpang Hilir, Pulau Maya, and Kepulauan Karimata. Of the 103 islands on Kayong Utara Regency, only 14 are inhabited, the rest of which are uninhabited.

Tabel 1.1 Luas Daerah dan Jumlah Pulau Menurut Kecamatan di Kabupaten Kayong Utara, 2019
Table Total Area and Number of Islands by Subdistrict of Kayong Utara Regency, 2019

Kecamatan Subdistrict	Ibukota Kecamatan Capital of Subdistrict	Luas ¹ Total Area ¹ (Km ² /sq.km)
(1)	(2)	(3)
1. Pulau Maya	Desa Tanjung Satai	1 105,30
2. Kepulauan Karimata	Desa Pelapis	282,97
3. Sukadana	Desa Sutera	517,33
4. Simpang Hilir	Desa Teluk Melano	2 031,09
5. Teluk Batang	Desa Teluk Batang	213,82
6. Seponti	Desa Seponti Jaya	417,74
Kabupaten Kayong Utara	Kec. Sukadana	4 568,26

Bersambung/ to be continued

Lanjutan Tabel/ *Continued table* 1.1

Kecamatan <i>Subdistrict</i>	Persentase Terhadap Luas Kabupaten <i>Percentage to Regency's Area (%)</i>	Jumlah Pulau <i>Number of Islands</i>
(1)	(4)	(5)
1. Pulau Maya	24,20	9
2. Kepulauan Karimata	6,19	83
3. Sukadana	11,32	10
4. Simpang Hilir	44,46	1
5. Teluk Batang	4,68	-
6. Seponti	9,14	-
Kabupaten Kayong Utara	100,00	103

Catatan/ *Note*: Berdasarkan Undang-Undang No. 06 Tahun 2007

Sumber/ *Source*: BAPPEDA Kabupaten Kayong Utara

Tabel 1.2 Tinggi Wilayah dan Jarak ke Ibukota Kabupaten Menurut Kecamatan di Kabupaten Kayong Utara, 2019
Altitude and Distance to the Capital of Regency in Kayong Utara Regency, 2019

Kecamatan <i>Subdistrict</i>	Tinggi Wilayah (mdpl) <i>Altitude (m a.s.l)</i>	Jarak ke Ibukota Kabupaten <i>Distance to the Capital of Regency</i> (Km)
(1)	(2)	(3)
1. Pulau Maya	0 – 490	83
2. Kepulauan Karimata	0 – 986	93
3. Sukadana	0 – 1 130	6
4. Simpang Hilir	0 – 1 100	23
5. Teluk Batang	0 – 70	51
6. Seponti	0 – 50	74
Kabupaten Kayong Utara	0 – 1 130	NA

Catatan/ *Note*: Berdasarkan Undang-Undang No. 06 Tahun 2007

Sumber/ *Source*: BAPPEDA Kabupaten Kayong Utara

Tabel 1.3 Jumlah Pulau di Kabupaten Kayong Utara Menurut Status dan Kecamatan, 2019
Table
 Number of Islands in Kayong Utara Regency by Status and Subdistrict, 2019

Kecamatan <i>Subdistrict</i>	Status/ <i>Status</i>		Jumlah <i>Total</i>
	Berpendhuni <i>Inhabited</i>	Tidak Berpendhuni <i>Uninhabited</i>	
(1)	(2)	(3)	(4)
1. Pulau Maya ¹	3	6	9
2. Kepulauan Karimata	11	72	83
3. Sukadana	-	9	9
4. Simpang Hilir ²	-	2	2
5. Teluk Batang	-	-	-
6. Seponti	-	-	-
Kabupaten Kayong Utara	14	89	103

Sumber/ *Source*: BAPPEDA Kabupaten Kayong Utara

Tabel 1.4 Letak Geografis Kabupaten Kayong Utara
Table Geographical Location of Kayong Utara Regency

Garis Lintang <i>Latitude</i>	Garis Bujur <i>Longitude</i>
(1)	(2)
0° 43' 05,15" - 1° 46' 35,21" LS	108° 40' 58,88" - 110° 24' 30,05" BT

Sumber/ *Source*: BAPPEDA Kabupaten Kayong Utara

Tabel 1.5 Batas Administrasi Kabupaten Kayong Utara
Table Administration Borders of Kayong Utara Regency

Batas Administrasi <i>Administration Border</i>	Berbatasan dengan <i>Border on</i>
(1)	(2)
Sebelah Utara/ <i>North</i>	Kab. Kubu Raya, Kab. Ketapang, dan Selat Karimata
Sebelah Selatan/ <i>South</i>	Selat Karimata dan Kabupaten Ketapang
Sebelah Timur/ <i>East</i>	Kabupaten Ketapang
Sebelah Barat/ <i>West</i>	Selat Karimata

Sumber/ *Source*: BAPPEDA Kabupaten Kayong Utara

Tabel 1.6 Letak Geografis Kabupaten Kayong Utara Menurut Kecamatan
Table Geographical Location of Kayong Utara Regency by Subdistrict

Kecamatan <i>Subdistrict</i>	Lintang <i>Latitude</i>	Bujur <i>Longitude</i>
(1)	(2)	(3)
1. Pulau Maya	0° 55' 41" LS – 1° 18' 53" LS	109° 13' 58" BT – 109° 47' 03" BT
2. Kepulauan Karimata	1° 10' 49" LS – 1° 43' 43" LS	108° 40' 32" BT – 109° 23' 46" BT
3. Sukadana	1° 08' 00" LS – 1° 20' 00" LS	109° 52' 24" BT – 110° 09' 48" BT
4. Simpang Hilir	0° 50' 00" LS – 1° 17' 12" LS	109° 44' 48" BT – 110° 23' 12" BT
5. Teluk Batang	0° 54' 10" LS – 1° 03' 24" LS	109° 43' 35" BT – 109° 53' 49" BT
6. Seponti	0° 43' 19" LS – 0° 56' 06" LS	109° 44' 55" BT – 110° 06' 35" BT

Sumber/ *Source*: BAPPEDA Kabupaten Kayong Utara

Tabel 1.7 Luas Formasi Geologi Kabupaten Kayong Utara (Ha) 2019
Table Geological Formation Area of Kayong Utara Regency (Ha) 2019

Kecamatan <i>Subdistrict</i>	Formasi Geologi / <i>Geological Formation</i>			
	Kuarter <i>Quarter</i>	Pliosen <i>Pliosen</i>	Trias	Permo Karbon
(1)	(2)	(3)	(4)	(5)
1. Pulau Maya ¹	104 215	-	-	-
2. Kepulauan Karimata	...	-	-	-
3. Sukadana	50 120	-	-	-
4. Simpang Hilir ²	167 705	-	755	-
5. Teluk Batang	...	-	...	-
6. Seponti	...	-	...	-
Kabupaten Kayong Utara	322 040	-	755	-

Bersambung/ to be continued

Lanjutan Tabel/ *Continued table* 1.7

Kecamatan <i>Subdistrict</i>	Formasi Geologi / <i>Geological Formation</i>			
	Intrusif & Plutonik Basa	Intrusif & Plutonik Basa Menengah	Efusif Tak Dibagi	Intrusif & Plutonik Asam
(1)	(6)	(7)	(8)	(9)
1. Pulau Maya ¹	-	-	-	5 675
2. Kepulauan Karimata
3. Sukadana	-	2 250	7 800	34 750
4. Simpang Hilir ²	-	4 075	17 025	27 720
5. Teluk Batang
6. Seponti
Kabupaten Kayong Utara	-	6 325	24 825	68 145

Catatan/ *Note* : ¹ Data masih termasuk wilayah Kec. Kepulauan Karimata

² Data masih termasuk wilayah Kec. Teluk Batang & Seponti

Sumber/ *Source*: BPN Kabupaten Ketapang

Tabel 1.8 Luas Wilayah Kabupaten Kayong Utara Menurut Kelas Lereng (Ha) 2019
Table Area of Kayong Utara Regency by Elevation Classes (Ha) 2019

Kecamatan <i>Subdistrict</i>	Kelas Lereng/ <i>Elevation Class</i>				Jumlah <i>Total</i>
	< 2 %	2 - 14 %	15 - 40 %	> 40 %	
(1)	(2)	(3)	(4)	(5)	(6)
1. Pulau Maya ¹	104 663	-	3 680	1 547	109 890
2. Kepulauan Karimata	...	-
3. Sukadana	37 690	35 818	-	21 412	94 920
4. Simpang Hilir ²	112 653	87 494	625	16 508	217 280
5. Teluk Batang
6. Seponti
Kabupaten Kayong Utara	255 006	123 312	4 305	39 467	422 090

Catatan/ *Note* : ¹) Data masih termasuk wilayah Kec. Kepulauan Karimata

²) Data masih termasuk wilayah Kec. Teluk Batang & Seponti

Sumber/ *Source*: BPN Kabupaten Ketapang

Tabel 1.9 Nama-Nama Sungai di Kabupaten Kayong Utara Menurut Kecamatan, 2019
Rivers' Name in Kayong Utara Regency by Subdistrict, 2019

Kecamatan <i>Subdistrict</i>	Nama <i>River's Name</i>
(1)	(2)
1. Pulau Maya	- Sungai Kepuyu - Sungai Ledang - Sungai Besar - Sungai Gandawalan
2. Kepulauan Karimata	- Sungai Abon
3. Sukadana	- Sungai Beringim Siduk - Sungai Semanai - Sungai Randaw Melinsum - Sungai Gemuruh
4. Simpang Hilir	- Sungai Melani - Sungai Rantau Panjang - Sungai Perawas - Sungai Mata-Mata
5. Teluk Batang	- Sungai Paduan - Sungai Sekuson - Sungai Rangkas - Sungai Simpang Lidah
6. Seponti	- Sungai Sepeti - Sungai Durian Sebatang - Sungai Durhaka

Sumber/ *Source*: Dinas Perhubungan Kabupaten Kayong Utara

Tabel 1.10 Nilai Indeks Pencemaran Air Sungai di Kabupaten Kayong Utara, 2018-2019
Table *Rivers' Water Pollution Index in Kayong Utara Regency, 2018-2019*

Titik Pemantauan <i>Monitoring Points</i>	Lokasi Pemantauan <i>Monitoring Sites</i>	Titik Koordinat <i>Coordinates</i>	Nilai Indeks Pencemaran (IP) <i>Pollution Index</i>	
			2018	2019
(1)	(2)	(3)	(4)	(5)
S.1	S. Bayeuh (bagian hulu)	S: 00°59'20,2" E: 110°16'48,7"	1,33	0,63
S.2	S. Bayeuh (bagian tengah)	S: 01°00'50,8" E: 110°13'16,6"	0,54	0,07
S.3	S. Bayeuh (bagian hilir)	S: 01°00'15" E: 110°10'37,3"	1,24	2,09
S.4	S. Semandang (bagian hulu)	S: 00°57'38,2" E: 110°05'14,3"	0,60	1,10
S.5	S. Semandang (bagian hilir)	S: 01°03'44,8" E: 110°05'44,4"	4,32	5,12
S.6	S. Matan (bagian hulu)	S: 01°06'15,2" E: 110°11'07,3"	2,35	1,39
S.7	S. Matan (bagian hilir)	S: 01°05'23,6" E: 110°04'30,8"	2,81	4,81
S.8	S. Durian Sebatang (bagian hulu)	S: 00°45'8,11" E: 109°55'53,8"	5,12	5,59
S.9	S. Durian Sebatang (bagian hilir)	S: 00°47'49,6" E: 109°54'32,9"	5,35	5,48
S.10	S. Sepeti (bagian hilir)	S: 00°49'53,0" E: 109°51'37,1"	5,45	5,69
S.11	S. Kuala (bagian hilir)	S: 00°53'20,1" E: 109°45'27,4"	5,90	5,96

Bersambung/to be continued

Lanjutan Tabel/Continued table 1.10


Titik Pemantauan <i>Monitoring Points</i>	Lokasi Pemantauan <i>Monitoring Sites</i>	Nilai Indeks Pencemaran (IP) Tahun 2019 <i>Pollution Index 2019</i>			
		BMAS Kelas I	BMAS Kelas II	BMAS Kelas III	BMAS Kelas IV
(1)	(2)	(6)	(7)	(8)	(9)
S.1	S. Bayeuh (bagian hulu)	1,14	0,63	0,32	0,22
S.2	S. Bayeuh (bagian tengah)	2,41	0,07	0,44	0,23
S.3	S. Bayeuh (bagian hilir)	3,53	2,09	1,00	0,46
S.4	S. Semandang (bagian hulu)	2,51	1,10	1,03	1,01
S.5	S. Semandang (bagian hilir)	5,20	5,12	5,07	4,01
S.6	S. Matan (bagian hulu)	2,83	1,39	0,60	0,59
S.7	S. Matan (bagian hilir)	4,89	4,81	4,75	3,68
S.8	S. Durian Sebatang (bagian hulu)	5,68	5,59	5,53	4,47
S.9	S. Durian Sebatang (bagian hilir)	5,57	5,48	5,42	4,35
S.10	S. Sepeti (bagian hilir)	5,78	5,69	5,63	4,55
S.11	S. Kuala (bagian hilir)	6,04	5,96	5,89	4,83

Sumber/Source : Dinas Perumahan Rakyat, Kawasan Permukiman , dan Lingkungan Hidup
Kabupaten Kayong Utara

PEGAWAI NEGERI SIPIL
Regional Civil Servant
2019



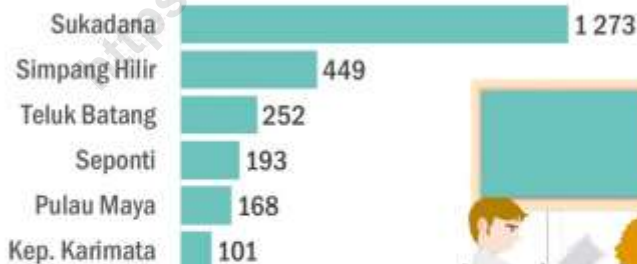
Berdasarkan Jenis Kelamin
by Sex



1 132

1 304

Berdasarkan Kecamatan / *by District*



BAB 2. PEMERINTAHAN

CHAPTER 2. GOVERNMENT

PENJELASAN TEKNIS

1. **Pemerintah Daerah** adalah penyelenggaraan urusan pemerintahan oleh Pemerintah Daerah dan Dewan Perwakilan Rakyat Daerah menurut asas otonomi dan tugas pembantuan dengan prinsip otonomi seluas-luasnya dalam sistem dan prinsip Negara Kesatuan Republik Indonesia sebagaimana dimaksud dalam Undang-Undang Dasar Negara Republik Indonesia Tahun 1945. Pemerintah Daerah di Indonesia terdiri dari Pemerintah Daerah Provinsi dan Pemerintah Daerah Kabupaten/Kota yang terdiri atas kepala daerah dan Dewan Perwakilan Rakyat Daerah (DPRD) dibantu oleh Perangkat Daerah.
2. Pembentukan daerah kabupaten dan daerah kota ditetapkan dengan Undang-Undang. Pembentukan daerah dapat berupa penggabungan beberapa daerah atau bagian daerah yang bersandingan atau pemekaran dari satu daerah menjadi dua daerah atau lebih. Daerah dapat dihapus dan digabung dengan daerah lain apabila daerah yang bersangkutan tidak

TECHNICAL NOTES

1. *Local Government* is the implementation of government affairs by the Local Government and Council of Representatives Daerah by principle of autonomy and duty of assistance with the principle of broad autonomy within the system and the principles of the Republic of Indonesia as stipulated in the Constitution of the Republic of Indonesia Year 1945. Regional Government in Indonesia consists of Provincial Governments and regional Government of Regency/ Municipality consisting of the head of the region and the regional Representatives Council (DPRD), assisted by the region.
2. *Establishment of regency and municipality areas defined by law. Region formation can be incorporated from some regions or areas which located side by side or divided into two regions or more. The area can be deleted and merged with other areas if **the area can't afford to organize its regional autonomy.***

mampu menyelenggarakan otonomi daerah.

3. Setiap daerah dipimpin oleh kepala pemerintah daerah yang disebut kepala daerah. Kepala daerah untuk provinsi disebut Gubernur, untuk kabupaten disebut Bupati dan untuk kota adalah Wali Kota. Kepala daerah dibantu oleh satu orang wakil kepala daerah, untuk provinsi disebut Wakil Gubernur, untuk kabupaten disebut Wakil Bupati dan untuk kota disebut Wakil Wali Kota. Kepala dan wakil kepala daerah memiliki tugas, wewenang dan kewajiban serta larangan. Kepala daerah juga mempunyai kewajiban untuk memberikan laporan penyelenggaraan pemerintahan daerah kepada pemerintah, dan laporan keterangan pertanggungjawaban kepada DPRD, serta menginformasikan laporan penyelenggaraan pemerintahan daerah kepada masyarakat.
 4. Anggota Dewan Perwakilan Rakyat Daerah (DPRD) dipilih melalui pemilihan umum (pemilu) dan dilantik dalam masa jabatan lima tahun.
 5. **Partai politik** adalah organisasi politik yang menjalani ideologi tertentu atau dibentuk dengan tujuan khusus. Definisi lainnya adalah kelompok yang terorganisir yang
3. *Each region is led by the head of the local government called the head region. The regional head of the province called the governor, to the district for a town called regents and was mayor. The regional head assisted by a deputy head of the region, called the deputy governor for the province, for the district called the vice-regent and for the municipality called the deputy mayor. The head and deputy head of the region has the duties, powers and obligations and restrictions. The regional head also have an obligation to provide a report to the Government of regional governance, accountability and reporting information to Parliament, as well as informing the regional administration reports to the public.*
 4. *Regional House of Representatives (DPRD) members are elected through a general election and appointed for a five-years membership.*
 5. *A political party is a political organization which underwent a certain ideology or formed with the specific purpose. Another definition is an organized group whose members*

anggota-anggotanya mempunyai orientasi, nilai-nilai, dan cita-cita yang sama. Tujuan kelompok ini ialah untuk memperoleh kekuasaan politik dan merebut kedudukan politik – (biasanya) dengan cara konstitusional – untuk melaksanakan kebijakan-kebijakan mereka.

6. **Daftar Pemilih Tetap**, selanjutnya disingkat DPT, adalah susunan nama Warga Negara Indonesia yang *telah memenuhi syarat sebagai pemilih* berdasarkan Undang-Undang dan berhak menggunakan haknya untuk memberikan suara di TPS dalam Pemilu Anggota DPR, DPRD Provinsi/ DPRD Kabupaten/ Kota.
7. **Caleg atau Calon legislatif** adalah orang yang mencalonkan diri menjadi anggota legislatif, atau calon anggota Dewan Perwakilan Rakyat atau Dewan Perwakilan Rakyat Daerah.
8. **DPRD** merupakan lembaga perwakilan rakyat daerah dan berkedudukan sebagai unsur penyelenggaraan pemerintahan daerah. DPRD memiliki fungsi legislasi, anggaran dan pengawasan. DPRD mempunyai tugas dan wewenang. DPRD mempunyai hak interpelasi, angket dan menyatakan pendapat.

have orientation, values, and ideals are the same. The purpose of this group is to gain political power and wrest political position - (usually) by way of a constitutional - to implement their policies.

6. **Electoral List**, hereinafter abbreviated as DPT, is the composition of the population name Indonesian citizen who has been qualified as an elector under the law and entitled to exercise its right to vote at the polling station in the General Election of DPR, DPRD, Provincial/Subdistrict/ Municipal.
7. **Candidates or legislative candidates** are those who run for the legislature, or prospective member of the House of Representatives or Regional Representatives Council.
8. **Parliament** is the people's representative body area and serves as an element of the regional administration. Parliament has a legislative function, budgetary, and oversight. Parliament has the duty and authority. Parliament has the right to: (a). interpellation; (b). questionnaires; and (c). opinion.

9. **Alat kelengkapan DPRD** terdiri atas: (a). pimpinan; (b). komisi; (c). panitia musyawarah; (d). panitia anggaran; (e). Badan Kehormatan; (f). alat kelengkapan lain yang diperlukan. Anggota DPRD mempunyai hak dan kewajiban. Anggota DPRD mempunyai larangan dan dapat diganti antar waktu. Ketentuan tentang DPRD sepanjang tidak diatur dalam Undang-Undang mengenai pemerintahan daerah berlaku ketentuan Undang-Undang yang mengatur Susunan dan Kedudukan MPR, DPR, DPD, dan DPRD.
10. **Anggaran Pendapatan, dan Belanja Daerah (APBD)**, adalah rencana keuangan tahunan pemerintah daerah di Indonesia yang disetujui oleh Dewan Perwakilan Rakyat Daerah. APBD ditetapkan dengan Peraturan Daerah. Tahun anggaran APBD meliputi masa satu tahun, mulai dari tanggal 1 Januari sampai dengan tanggal 31 Desember. APBD terdiri atas:
- a. Anggaran pendapatan, terdiri atas
 - Pendapatan Asli Daerah (PAD), yang meliputi pajak daerah, retribusi daerah, hasil pengelolaan kekayaan daerah, dan penerimaan lain-lain.
 - Bagian dana perimbangan, yang meliputi Dana Bagi Hasil, Dana Alokasi Umum
9. *DPRD fittings consist of: (a). leader; (b). commission; (c). committee deliberations; (d). the budget committee; (e). Honorary Board; and (f). other necessary fittings. Assembly Members have rights and obligations. Members of Parliament have restrictions and can be replaced over time. Conditions of Parliament to the extent not regulated in the Law concerning local government apply the provisions of the Act governing the Arrangement and the MPR, DPR, DPD and DPRD.*
10. *Budget Revenue and Expenditure (Budget) is the annual financial plan of local government in Indonesia, which was approved by the Regional Representatives Council. Budgets are set by the Regional Regulation. The fiscal year budget covering a period of one year, starting from January 1st to December 31st. Budgets consist of:*
- a. *The budget revenues, consisting of*
 - *Revenue (PAD), which include local taxes, levies, local wealth management results, and other revenues.*
 - *Part of equalization funds, which includes DBH, General Allocation Fund (DAU) and Special Allocation Fund.*

- (DAU) dan Dana Alokasi Khusus.
- Lain-lain pendapatan yang sah seperti dana hibah atau dana darurat.
 - *Other legitimate income such as grants or emergency fund.*
- b. Anggaran belanja, yang digunakan untuk keperluan penyelenggaraan tugas pemerintahan di daerah.
- b. The budget, which is used for maintenance tasks in the area of governance.*
11. **Pembiayaan**, yaitu setiap penerimaan yang perlu dibayar kembali dan/atau pengeluaran yang akan diterima kembali, baik pada tahun anggaran yang bersangkutan maupun tahun-tahun anggaran berikutnya.
- 11. **The budget**, which is used for the purposes of the implementation of government duties in the area. Financing, which is any admission that need to be repaid and/or expenditure which will be welcomed back, either in the relevant fiscal year and next fiscal years.*
12. **Pajak** adalah pungutan wajib yang dibayar rakyat untuk negara dan akan digunakan untuk kepentingan pemerintah dan masyarakat umum. Rakyat yang membayar pajak tidak akan merasakan manfaat dari pajak secara langsung, karena pajak digunakan untuk kepentingan umum, bukan untuk kepentingan pribadi.
- 12. **Tax** is a compulsory levy paid people to the state and will be used for the benefit of the government and the general public. People who pay taxes will not benefit from direct taxes, because taxes are used for the public interest and not for personal gain.*
13. **Peserta BPJS Kesehatan** adalah setiap orang, termasuk orang asing yang bekerja paling singkat 6 (enam) bulan di Indonesia, yang telah membayar iuran, meliputi:
- 13. **Participants of BPJS Health** is everyone, including foreigners who work at least 6 (six) months in Indonesia, who have paid contributions, include:*
- a. Penerima Bantuan Iuran Jaminan Kesehatan (PBI): fakir miskin dan
 - a. Beneficiaries Health Insurance Contribution (PBI): the poor and*

orang tidak mampu, dengan penetapan peserta sesuai ketentuan peraturan perundang-undangan.

b. Bukan Penerima Bantuan Iuran Jaminan Kesehatan (Non PBI), terdiri dari:

- Pekerja Penerima Upah dan anggota keluarganya:
 - a) Pegawai Negeri Sipil;
 - b) Anggota TNI;
 - c) Anggota Polri;
 - d) Pejabat Negara;
 - e) Pegawai Pemerintah Non Pegawai Negeri;
 - f) Pegawai Swasta; dan
 - g) Pekerja yang tidak termasuk a/s/d/f yang menerima upah.

the people cannot afford, with the determination of the participants in accordance with the legislation.

b. *Not Beneficiaries Health Insurance Contribution (Non PBI), consisting of:*

- *Recipients Workers Wages and members of his family*
 - a) *Civil Servant;*
 - b) *Members of the military;*
 - c) *Members of the National Police;*
 - d) *State officials;*
 - e) *Non Servants of Government Employees;*
 - f) *Private Employees; and*
 - g) **Workers who aren't included to point a-to-f are receiving wages.**

ULASAN**DESCRIPTION****Dewan Perwakilan Rakyat Daerah****Regional Parliaments**

Jumlah anggota legislatif Kabupaten Kayong Utara tahun 2019 sebanyak 25 orang dengan 2 di antaranya adalah wanita (tabel 2.2.1). Dari 25 anggota legislatif tersebut, anggota legislatif terbanyak berasal dari partai demokrat, yaitu sebanyak 4 orang.

Number of legislators in the Kayong Utara Regency in 2014-2019 are 25 people, and 2 of them is female (table 2.2.1). Of the 25 legislators, the most legislature came from the Partai Demokrat, which was 4 people.

Jika dilihat berdasarkan pendidikannya, sebanyak 56% anggota legislatif Kabupaten Kayong Utara pada periode 2014-2019 berpendidikan SLTA.

According to their education, 56% of legislators in the Kayong Utara Regency in 2014-2019 are Senior High School.

Pemerintahan Desa**Village Government**

Pada tahun 2019, Kabupaten Kayong Utara terbagi menjadi 6 kecamatan, 43 Desa, 168 Dusun, dan 639 RT (tabel 2.1.2). Kecamatan Simpang Hilir merupakan kecamatan dengan jumlah desa terbanyak, yaitu 12 desa.

In 2019, Kayong Utara Regency consist of 6 districts which divided into 43 villages and 168 hamlets and 639 neighborhoods (table 2.1.2). Simpang Hilir district is largest number of village, that is 12 villages.

Pegawai Negeri Sipil (PNS)**Civil Servants**

Pada tahun 2019, terdapat 2.436 pegawai negeri sipil (PNS) di Kabupaten Kayong Utara. PNS tersebut terdiri dari 2.269 pegawai daerah dan 167 pegawai pusat.

In 2019, there are 2.436 people are civil servants in Kayong Utara Regency. The civil servants consisted of 2.269 local employees and 167 central employees.

Berdasarkan jenis kelaminnya, pada tahun 2019 PNS di Kabupaten Kayong

Based on their gender, in 2019 civil servants in Kayong Utara Regency were

Utara didominasi oleh PNS berjenis kelamin laki-laki. Sebanyak 53,53% PNS berjenis kelamin laki-laki, sedangkan 46,47% sisanya merupakan PNS berjenis kelamin perempuan (tabel 2.3.1).

Jika dilihat berdasarkan tingkat pendidikannya, sebanyak 64,86% PNS merupakan lulusan sarjana/doktor, 23,89% lulusan diploma I dan II, 11% lulusan SLTA dan sisanya berpendidikan SMP ke bawah. Hal ini menandakan sumber daya manusia di pemerintahan Kabupaten Kayong Utara cukup baik karena sebagian besar PNS merupakan lulusan sarjana.

Pemilihan Umum (Pemilu)

Jumlah pemilih tetap atau yang biasa disebut daftar pemilih tetap (DPT) di Kabupaten Kayong Utara dalam pemilihan umum presiden atau pilpres 2019 sebanyak 85.057 pemilih. Dari jumlah DPT tersebut, suara sah sebanyak 63.998 suara.

Adapun hasil pilpres 2019 di Kabupaten Kayong Utara adalah pasangan H. Prabowo Subianto - H. Sandiaga Salahudin Uno memperoleh hasil suara paling banyak, yaitu 60,11%, sedangkan lawannya yaitu pasangan Ir. H. Joko Widodo - Prof. Dr. (H.C) KH. Ma'ruf Amin mendapatkan suara sebanyak 39,89%.

dominated by male civil servants. 53,53% of civil servants are male and 46,47 are female. (table 2.3.1).

Based on their educated, 64,86% of civil servants are scholar, 23,89% are diploma I and II, 11% are senior high school and the rest of middle school down. It shows that human resources in Kayong Utara Government are quite good because mostly are scholar.

Election

Number of fixed voters in Kayong Utara Regency in the presidential election of 2019 at 85.057 voters. Of these, there are 63.998 legitimate voters.

The 2019 Presidential election results in Kayong Utara Regency the H. Prabowo Subianto - H. Sandiaga Salahudin Uno pairs have the most electoral voters, which is 60.11%, whereas Ir. H. Joko Widodo - Prof. Dr. (H.C) KH. Ma'ruf Amin get the 39.89% voters.

2.1 WILAYAH ADMINISTRATIF

ADMINISTRATIVE AREA

Tabel 2.1.1 Jumlah Desa/Kelurahan Menurut Kecamatan di Kabupaten Kayong Utara, 2015–2019
Table *Number of Villages¹ by Subdistrict in Kayong Utara Regency, 2015–2019*

Kecamatan <i>Subdistrict</i>	2015	2016	2017	2018	2019
(1)	(2)	(3)	(4)	(5)	(6)
1. Pulau Maya	5	5	5	5	5
2. Kepulauan Karimata	3	3	3	3	3
3. Sukadana	10	10	10	10	10
4. Simpang Hilir	12	12	12	12	12
5. Teluk Batang	7	7	7	7	7
6. Seponti	6	6	6	6	6
Kabupaten Kayong Utara	43	43	43	43	43

Sumber/Source : Peraturan Kepala Badan Pusat Statistik Nomor 1 Tahun 2020 Tanggal 5 Februari 2020 dan Dinas Sosial, Pemberdayaan Perempuan dan Perlindungan Anak, Pemberdayaan Masyarakat dan Desa Kab. Kayong Utara

Tabel 2.1.2 Banyaknya Kelurahan, Desa, Dusun, RW dan RT di Kabupaten Kayong Utara Menurut Kecamatan, 2019
Table *Number of Wards, Villages and Hamlets in Kayong Utara Regency by Subdistrict, 2019*

Kecamatan <i>Subdistrict</i>	Kelurahan <i>Wards</i>	Desa <i>Villages</i>	Dusun <i>Hamlet</i>	RW	RT
(1)	(2)	(3)	(4)	(5)	(6)
1. Pulau Maya	-	5	24	-	94
2. Kepulauan Karimata	-	3	10	-	30
3. Sukadana	-	12	50	-	171
4. Simpang Hilir	-	7	29	-	121
5. Teluk Batang	-	6	21	-	94
6. Seponti	-	10	34	-	111
2019	-	43	168	-	621
Jumlah/ <i>Total</i>	2018	43	168	-	639
	2017	43	168	-	639

Sumber/*Source*: Dinas Sosial, Pemberdayaan Perempuan dan Perlindungan Anak, Pemberdayaan Masyarakat dan Desa Kab. Kayong Utara

2.2 Dewan Perwakilan Rakyat Daerah *Regional House of Representatives*

Tabel 2.2.1 Jumlah Anggota Dewan Perwakilan Rakyat Daerah Menurut Partai Politik dan Jenis Kelamin di Kabupaten Kayong Utara, 2019
Number of Regional House of Representatives's Members by Political Parties and Sex in Kayong Utara Regency, 2019

Partai Politik <i>Political Parties</i>	Laki-Laki <i>Male</i>	Perempuan <i>Female</i>	Jumlah <i>Total</i>
(1)	(2)	(3)	(4)
1. Golkar	1	1	2
2. PDIP	2	-	2
3. PPP	3	-	3
4. PKB	3	-	3
5. Demokrat	4	-	4
6. Nasdem	3	-	3
7. PBB	1	-	1
8. Hanura	1	-	1
9. Gerindra	2	-	2
10. PAN	1	1	2
11. PKS	1	-	1
12. PKPI	1	-	1
Kabupaten Kayong Utara	23	2	25

Sumber/ *Source*: Sekretariat DPRD Kabupaten Kayong Utara

Tabel 2.2.2 Nama-Nama Pimpinan DPRD, Fraksi dan Komisi di DPRD Kabupaten Kayong Utara, 2019
Names of Parliaments, Fractions, and Committee Leaders in Kayong Utara Regency Assembly, 2019

Jabatan/Position	Nama/Name
(1)	(2)
A. KETUA DPRD	M. Sukardi, S.E., M.M.
B. WAKIL KETUA DPRD:	
1. Wakil Ketua	H. Alias
2. Wakil Ketua	Tajudin
C. KETUA FRAKSI DPRD:	
1. Merah Putih	Zainudin Vandio, S.E.
2. Partai Persatuan Pembangunan	Suryana
3. Pakar (PDIP, HANURA, PKPI)	Kasrin
4. NASDEM	Bunkiman Fajarai, S.E.
5. PKB	Indra Riduani, S.H.
6. Demokrat	Riduansah
D. KOMISI/BIDANG TUGAS:	
1. Komisi I/SDM, Pemerintahan & Hukum:	
a. Ketua	Indra Riduani, S.H.
b. Wakil Ketua	H. Ngadikun, S.Sos.
c. Sekretaris	Rinto Arifarmuji
2. Komisi II/Keuangan & Pembangunan:	
a. Ketua	H. Alhusaini, S.H., M.H.
b. Wakil Ketua	Burhan
c. Sekretaris	Nazadola, S.H., M.H.
3. Komisi III/Perekonomian & Kesra:	
a. Ketua	Syukran, S.Ag., M.Si.
b. Wakil Ketua	Haripin
c. Sekretaris	Sahid

Sumber/Source: Bagian Kepegawaian Setda Kabupaten Kayong Utara

Tabel 2.2.3 Jumlah Anggota DPRD Kabupaten Kayong Utara Tahun 2019 Menurut Fraksi dan Pendidikan
Number of Parliament Member in 2019 Period by Fraction and Education

Fraksi <i>Fraction</i>	SD/SLTP <i>Elementary/ Junior</i>	SLTA <i>Senior</i>	D-III <i>Diploma</i>	D-IV/S1 ke atas <i>Degree or More</i>	Jumlah <i>Total</i>
(1)	(2)	(3)	(4)	(5)	(6)
1. Golkar	-	-	-	2	2
2. PDIP	-	1	-	1	2
3. PPP	-	2	-	1	3
4. PKB	-	1	-	2	3
5. Demokrat	-	3	-	1	4
6. Nasdem	-	2	-	1	3
7. PBB	-	1	-	-	1
8. Hanura	-	1	-	-	1
9. Gerindra	-	1	-	1	2
10. PAN	-	1	-	1	2
11. PKS	-	-	-	1	1
12. PKPI	-	1	-	-	1
Jumlah/ Total	-	14	-	11	25

Sumber/ *Source*: Sekretariat DPRD Kabupaten Kayong Utara

Tabel 2.2.4 Jumlah Produk DPRD Kabupaten Kayong Utara Periode 2014-2019 Menurut Jenis Produk, 2019
Number of Parliament Output at 2014-2019 Period by Output Type, 2019

Bulan <i>Month</i>	SK Pimpinan	Keputusan DPRD	Peraturan Daerah	Jumlah <i>Total</i>	
(1)	(2)	(3)	(4)	(5)	
1. Januari	-	-	-	-	
2. Februari	-	1	-	1	
3. Maret	-	-	-	-	
4. April	-	-	-	-	
5. Mei	-	-	-	-	
6. Juni	-	2	-	2	
7. Juli	-	3	-	3	
8. Agustus	-	3	-	3	
9. September	1	2	-	3	
10. Oktober	1	6	-	7	
11. November	-	1	-	1	
12. Desember	-	3	-	3	
Jumlah/ Total	2019	2	21	-	23
	2018	2	19	22	43
	2017	-	26	-	26
	2016	1	20	-	-

Sumber/ *Source*: Sekretariat DPRD Kabupaten Kayong Utara

Tabel 2.2.5 Jumlah Raperda yang Diperdakan pada Periode 2014-2019
Table *Number of Local Regulation Draft that have been Legitimated at 2014-2019 Period*

Tahun <i>Year</i>	Target <i>Target</i>	Realisasi <i>Realization</i>
(1)	(2)	(3)
2016	24	27
2017	30	10
2018	32	22
2019	16	11

Sumber/ *Source*: Sekretariat DPRD Kabupaten Kayong Utara

Tabel 2.2.6 Jumlah Sidang Paripurna DPRD yang Dilaksanakan pada Periode 2014-2019

Number of Plenary Session DPRD at 2014-2019 Period

Tahun <i>Year</i>	Target <i>Target</i>	Realisasi <i>Realization</i>
(1)	(2)	(3)
2016	28	20
2017	28	22
2018	26	22
2019	29	27

Sumber/ *Source*: Sekretariat DPRD Kabupaten Kayong Utara

2.3 Sumber Daya Manusia

Human Resources

Tabel 2.3.1 Jumlah Pegawai Negeri Sipil Menurut Jabatan dan Jenis Kelamin di Kabupaten Kayong Utara, 2018–2019
Number of Civil Servants by Occupation and Sex in Kayong Utara Regency, December 2018–2019

Jabatan <i>Occupation</i>	2018		
	Laki-Laki <i>Male</i>	Perempuan <i>Female</i>	Jumlah <i>Total</i>
(1)	(2)	(3)	(4)
Fungsional Tertentu <i>Specific Functional</i>	882	949	1 831
Fungsional Umum <i>Staff General Functional</i>
Struktural/ <i>Structural</i>	255	90	345
Eselon V/5 th Echelon	-	-	-
Eselon IV/4 th Echelon	168	69	237
Eselon III/3 rd Echelon	67	19	86
Eselon II/2 nd Echelon	20	2	22
Eselon I/1 st Echelon	-	-	-
Jumlah/ <i>Total</i>	1 137	1 039	2 176

Bersambung/ *to be continued*

Lanjutan Tabel/ *Continued table* 2.3.1

Jabatan <i>Occupation</i>	2019		
	Laki-Laki <i>Male</i>	Perempuan <i>Female</i>	Jumlah <i>Total</i>
(1)	(5)	(6)	(7)
Fungsional Tertentu <i>Specific Functional</i>	974	1 012	1 986
Fungsional Umum <i>Staff General Functional</i>
Struktural/ <i>Structural</i>	330	120	450
Eselon V/5th Echelon	10	2	12
Eselon IV/4th Echelon	215	95	310
Eselon III/3rd Echelon	83	20	103
Eselon II/2nd Echelon	22	3	25
Eselon I/1st Echelon	-	-	-
Jumlah/ <i>Total</i>	1 304	1 132	2 436

Catatan/ *Note*: ¹ Data fungsional tertentu mencakup data fungsional umum dan fungsional tertentu
Data tahun 2018 hanya mencakup PNS Daerah

Sumber/ *Source*: Bagian Kepegawaian Setda dan Instansi Vertikal Kabupaten Kayong Utara

Tabel 2.3.2 Jumlah Pegawai Negeri Sipil Menurut Tingkat Pendidikan dan Jenis Kelamin di Kabupaten Kayong Utara, 2018–2019
Number of Civil Servants by Educational Level and Sex in Kayong Utara Regency, 2018–2019

Tingkat Pendidikan <i>Educational Level</i>	2018 ¹		
	Laki-Laki <i>Male</i>	Perempuan <i>Female</i>	Jumlah <i>Total</i>
(1)	(2)	(3)	(4)
Sampai dengan SD <i>Up to Primary School</i>	1	-	1
SMP/Sederajat <i>General Vocational Junior High School</i>	6	-	6
SMA/Sederajat <i>General/Vocational Senior High School</i>	180	76	256
Diploma I,II/Akta I,II <i>Diploma I,II/Akta I,II</i>	248	328	576
Diploma III/Akta III/Sarjana Muda <i>Diploma III/Akta III/Bachelor</i>
Tingkat Sarjana/Doktor/Ph.D <i>University Graduates</i>	702	635	1 337
Jumlah/ <i>Total</i>	1 137	1 039	2 176

Bersambung/ *to be continued*

Lanjutan Tabel/ *Continued table* 2.3.2

Tingkat Pendidikan <i>Educational Level</i>	2019 ¹		
	Laki-Laki <i>Male</i>	Perempuan <i>Female</i>	Jumlah <i>Total</i>
(1)	(5)	(6)	(7)
Sampai dengan SD <i>Up to Primary School</i>	1	-	1
SMP/Sederajat <i>General Vocational Junior High School</i>	5	-	5
SMA/Sederajat <i>General/Vocational Senior High School</i>	193	75	268
Diploma I,II/Akta I,II <i>Diploma I,II/Akta I,II</i>	252	330	582
Diploma III/Akta III/Sarjana Muda <i>Diploma III/Akta III/Bachelor</i>
Tingkat Sarjana/Doktor/Ph.D <i>University Graduates</i>	853	727	1580
Jumlah/ Total	1 304	1 132	2 436

Catatan/ *Note*: ¹ Data mencakup Diploma I,II/Akta I,II dan Diploma III/Akta III/Sarjana Muda
Data tahun 2018 hanya mencakup PNS Daerah

Sumber/ *Source*: Bagian Kepegawaian Setda dan Instansi Vertikal Kabupaten Kayong Utara

Tabel 2.3.3 Jumlah Pegawai Negeri Sipil Menurut Tingkat Kepangkatan dan Jenis Kelamin, 2018–2019
Table *Number of Civil Servants by Hierarchy and Sex, 2018–2019*

Pangkat/Golongan/Ruang <i>Hierarchy</i>	2018		
	Laki-Laki <i>Male</i>	Perempuan <i>Female</i>	Jumlah <i>Total</i>
(1)	(2)	(3)	(4)
Golongan I/ <i>Range I</i>	1	-	1
Golongan II/ <i>Range II</i>	153	116	269
Golongan III/ <i>Range III</i>	760	791	1 551
Golongan IV/ <i>Range IV</i>	223	132	355
Jumlah/ <i>Total</i>	1 137	1 039	2 176

Bersambung/ *to be continued*

Lanjutan Tabel/ *Continued table* 2.3.3

Pangkat/Golongan/Ruang <i>Hierarchy</i>	2019		
	Laki-Laki <i>Male</i>	Perempuan <i>Female</i>	Jumlah <i>Total</i>
(1)	(5)	(6)	(7)
Golongan I/ <i>Range I</i>	1	-	1
Golongan II/ <i>Range II</i>	55	107	261
Golongan III/ <i>Range III</i>	928	895	1 823
Golongan IV/ <i>Range IV</i>	220	130	350
Jumlah/ <i>Total</i>	1 304	1 132	2 436

Sumber/ *Source*: Bagian Kepegawaian Setda dan Instansi Vertikal Kabupaten Kayong Utara

Tabel 2.3.4 Jumlah Pegawai Negeri Sipil di Kabupaten Kayong Utara Menurut Status Kepegawaian, Jabatan, dan Jenis Kelamin, 2019
Number of Civil Servant in Kayong Utara Regency by Employee Status, Job Position and Sex, 2019

Status/Jabatan <i>Status/Job Position</i>		Laki-laki <i>Male</i>	Perempuan <i>Female</i>	Jumlah <i>Total</i>
(1)		(2)	(3)	(4)
A.	Pegawai Daerah	1 176	1 093	2 269
1.	Eselon II	21	3	24
2.	Eselon III	78	20	98
3.	Eselon IV	189	94	283
4.	Eselon V	-	-	-
5.	Fungsional dan staf	888	976	1 864
B.	Pegawai Pusat	128	39	167
1.	Eselon II	1	-	1
2.	Eselon III	5	-	5
3.	Eselon IV	26	1	27
4.	Eselon V	10	2	12
5.	Fungsional dan Staf	86	36	122
Jumlah/ Total		1 304	1 132	2 436

Sumber/Source : Bagian Kepegawaian Setda dan Instansi Vertikal Kabupaten Kayong Utara

Tabel 2.3.5 Jumlah Pegawai Negeri Sipil di Kabupaten Kayong Utara Menurut Status Kepegawaian, Pendidikan, dan Jenis Kelamin, 2019
Number of Civil Servant in Kayong Utara Regency by Employee Status, Education and Sex, 2019

Status/Pendidikan <i>Status/Education</i>	Laki-laki <i>Male</i>	Perempuan <i>Female</i>	Jumlah <i>Total</i>
(1)	(2)	(3)	(4)
A. Pegawai Daerah	1 176	1 093	2 269
1. SD/MI/Sederajat	1	-	1
2. SLTP/MTs/Sederajat	5	-	5
3. SLTA/MA/Sederajat	167	72	239
4. D-I/D-II/D-III	236	323	559
5. D-IV/S-1/lebih	710	683	1 393
6. S2/S3	57	15	72
B. Pegawai Pusat	128	39	167
1. SD/MI/Sederajat	-	-	-
2. SLTP/MTs/Sederajat	-	-	-
3. SLTA/MA/Sederajat	26	3	29
4. D-I/D-II/D-III	16	7	23
5. D-IV/S-1	76	28	104
6. S2/S3	10	1	11
Jumlah/ Total	1 304	1 132	2 436

Sumber/Source : Bagian Kepegawaian Setda dan Instansi Vertikal Kabupaten Kayong Utara

Tabel 2.3.6 Jumlah Pegawai Negeri Sipil di Kabupaten Kayong Utara Menurut Status Kepegawaian, Golongan dan Jenis Kelamin, 2019
Table *Number of Civil Servant in Kayong Utara Regency by Employee Status, Classification, and Sex, 2019*

Status/Golongan Status/Classification	Laki-laki Male	Perempuan Female	Jumlah Total
(1)	(2)	(3)	(4)
A. Pegawai Daerah	1 176	1 093	2 269
Golongan I	1	-	1
Golongan II	133	104	237
Golongan III	832	860	1 692
Golongan IV	210	129	339
B. Pegawai Pusat	128	39	167
Golongan I	-	-	-
Golongan II	22	3	24
Golongan III	96	35	131
Golongan IV	10	1	11
Jumlah/ Total	1 304	1 132	2 436

Sumber/Source : Bagian Kepegawaian Setda Kabupaten Kayong Utara dan instansi-instansi vertikal di Kabupaten Kayong Utara

Tabel 2.3.7 Jumlah Pegawai Negeri Sipil di Kabupaten Kayong Utara Menurut Status Kepegawaian, Jenis Kelamin, dan Kecamatan, 2019
Table Number of Civil Servant in Kayong Utara Regency by Employee Status, Sex, and Subdistrict, 2019

Kecamatan <i>Subdistrict</i>	PNS Daerah <i>Local Civil Servant</i>			PNS Pusat <i>Central Civil Servant</i>		
	<i>L/M</i>	<i>P/F</i>	<i>Total</i>	<i>L/M</i>	<i>P/F</i>	<i>Total</i>
(1)	(2)	(3)	(4)	(5)	(6)	(7)
1. Pulau Maya	94	73	167	1	-	1
2. Kepulauan Karimata	64	36	100	1	-	1
3. Sukadana	618	520	1 138	101	34	135
4. Simpang Hilir	191	236	427	19	3	22
5. Teluk Batang	116	129	245	5	2	7
6. Seponti	93	99	192	1	-	1
Jumlah/ <i>Total</i>	1 176	1 093	2 269	128	39	167

Sumber/ *Source* : Bagian Kepegawaian Setda Kabupaten Kayong Utara

Tabel 2.3.8 Jumlah Pegawai Negeri Sipil di Kabupaten Kayong Utara Menurut Status Kepegawaian, Pendidikan, dan Eselon, 2019
Number of Civil Servant in Kayong Utara Regency by Employee Status, Education and Echelon, 2019

Kecamatan <i>Subdistrict</i>	Eselon				Fungsional/Staf
	II	III	IV	V	
(1)	(2)	(3)	(4)	(5)	(6)
SD/MI/Sederajat	-	-	-	-	1
SLTP/MTs/Sederajat	-	-	-	-	5
SLTA/MA/Sederajat	-	12	28	-	199
D-I/D-II/D-III	-	4	14	-	541
D-IV/S-1	10	57	222	-	1 104
S-2	14	25	19	-	14
S-3	-	-	-	-	-
Jumlah/ Total	24	98	283	-	1 864

Sumber/ Source : Bagian Kepegawaian Setda Kabupaten Kayong Utara

Tabel 2.3.9 Jumlah Pegawai Negeri Sipil Daerah di Kabupaten Kayong Utara Menurut Kelompok Umur dan Jenis Kelamin, 2019
Table *Number of Local Civil Servant in Kayong Utara Regency by Age Group and Sex, 2019*

Kecamatan <i>Subdistrict</i>	Laki-laki <i>Male</i>	Perempuan <i>Female</i>	Jumlah <i>Total</i>	
(1)	(2)	(3)	(4)	
< 20	-	-	-	
20 – 24	3	11	14	
25 – 29	68	88	156	
30 – 34	237	340	577	
35 – 39	304	328	632	
40 – 44	171	131	302	
45 – 49	99	64	163	
50 – 54	194	89	283	
> 54	100	42	142	
Jumlah/ Total	2019	1 176	1 093	2 269
	2018	1 137	1 039	2 176
	2017	1 180	1 047	2 227
	2016	1 186	1 040	2 226
	2015	1 347	1 144	2 491

Sumber/ Source : Bagian Kepegawaian Setda Kabupaten Kayong Utara

Tabel 2.3.10 Jumlah Personil TNI di Kabupaten Kayong Utara, 2019
Table Number of Indonesian Army in Kayong Utara Regency, 2019

No.	Uraian <i>Description</i>	Laki-Laki <i>Male</i>	Perempuan <i>Female</i>	Jumlah <i>Total</i>
(1)	(2)	(3)	(4)	(5)
1.	Perwira Tinggi	-	-	-
2.	Perwira Menengah	1	-	1
3.	Perwira Pertama	3	-	3
4.	Bintara	25	-	25
5.	Tamtama	7	-	7
Jumlah/ <i>Total</i>		36	-	36

Sumber/ *Source*: Kodim 1203/Ketapang

Tabel 2.3.11 Jumlah Personil TNI yang Bertugas di Kecamatan di Kabupaten Kayong Utara, 2019
Number of Indonesian Army Work in Subdistrict of Kayong Utara Regency, 2019

Kecamatan Subdistrict	Laki- Laki Male					Perempuan Female			
	Perwira Menengah	Perwira Pertama	Biintara	Tamtama	Jumlah	Perwira Pertama	Bintara	Tamtama	Jumlah
(1)	(2)	(3)	(4)	(5)	(6)	(7)	(8)	(9)	(10)
Pulau Maya	-	-	-	-	-	-	-	-	-
Kep. Karimata	-	1	5	2	8	-	-	-	-
Sukadana	1	1	6	2	10	-	-	-	-
Simpang Hilir	-	-	5	2	7	-	-	-	-
Teluk Batang	-	1	5	-	6	-	-	-	-
Seponti	-	-	4	1	5	-	-	-	-
Kayong Utara	1	3	25	7	36	-	-	-	-

Sumber/Source : Kodim 1203/Ketapang

Tabel 2.3.12 Jumlah Personil TNI berdasarkan Kelompok Umur di Kabupaten Kayong Utara, 2019
Number of Indonesian Army by Age Group of Kayong Utara Regency, 2019

No.	Kelompok Umur <i>Age Group</i>	Laki-Laki <i>Male</i>	Perempuan <i>Female</i>	Jumlah <i>Total</i>
(1)	(2)	(3)	(4)	(5)
1.	< 20	-	-	-
2.	21-25	-	-	-
3.	26-30	-	-	-
4.	31-35	-	-	-
5.	36-40	-	-	-
6.	41-45	33	-	33
7.	46-50	-	-	-
8.	51-55	3	-	3
9.	56-60	2	-	2
10.	61+	-	-	-
Jumlah/Total		36	-	6

Sumber/Source: Kodim 1203/Ketapang

Tabel 2.3.13 Nama-Nama Bupati dan Wakil Bupati Kabupaten Kayong Utara
Table Name of Regents at Kayong Utara Regency

Nama Bupati <i>Name of Regent</i>	Nama Wakil Bupati <i>Name of Vice Regent</i>	Periode <i>Periods</i>
(1)	(2)	(3)
1. Drs. Syarif Umar Al-Kadrie (Pj.)	-	2006 - 2008
2. H. Hildi Hamid	Ir. H. Muhammad Said Tihi	2008 - 2013
3. H. Hildi Hamid	Idrus	2013 - 2018
4. Dr. Drs. H. Syarif Yusniarsyah, M. Si (Pj.)	-	2018 - 2018
5. Drs. Citra Duani	H. Effendi Ahmad, S. Pd. I	2018 - sekarang

Sumber/ *Source*: Bagian Kepegawaian Setda Kabupaten Kayong Utara

2.4 Keuangan Daerah

Government Finance

Tabel 2.4.1 Realisasi Anggaran Pendapatan dan Belanja Daerah Kabupaten Kayong Utara Tahun Anggaran 2019*
Revenue and Expenditure of Kayong Utara Regency in Fiscal Year 2019

Uraian <i>Explanation</i>	Target <i>Target</i>	Realisasi <i>Realization</i>
(1)	(2)	(3)
<u>PENDAPATAN</u>	802 921 700 051,00	733 838 030 539,19
1. Pendapatan Asli Daerah (PAD)	28 771 448 531,00	22 077 028 401,19
1.1. Pendapatan Pajak Daerah	5 854 474 069,00	5 189 110 614,46
1.2. Pendapatan Retribusi Daerah	10 205 625 400,00	7 055 391 051,66
1.3. Pendapatan Hasil Pengelolaan Kekayaan Daerah yang Dipisahkan	2 139 473 842,00	2 139 473 842,00
1.4. Lain-Lain PAD yang Sah	10 571 875 220,00	7 693 052 893,07
2. Pendapatan Transfer	701 674 138 320,00	662 633 456 781,00
2.1. Pendapatan Transfer Pemerintah Pusat	664 058 901 000,00	625 433 117 421,00
2.2. Pendapatan Transfer Pemerintah Pusat – Lainnya	-	-
2.3. Pendapatan Transfer Pemerintah Daerah Lainnya	37 615 237 320,00	37 200 339 360,00
2.4. Bantuan Keuangan	-	-
3. Lain-Lain Pendapatan Daerah yang Sah – LRA	72 476 113 200,00	49 127 545 357,00
3.1. Pendapatan Hibah	23 794 846 200,00	1 035 659 957,00
3.2. Dana Desa	48 681 267 000,00	48 091 885 400,00

Bersambung/ *to be continued*

Lanjutan Tabel/ *Continued table* 2.4.1

Uraian <i>Explanation</i>	Target <i>Target</i>	Realisasi <i>Realization</i>
(1)	(2)	(3)
BELANJA	736 639 181 715,84	620 317 913 141,60
1. Belanja Operasi	538 349 447 091,84	467 587 558 768,60
1.1. Belanja Pegawai	285 176 123 729,84	238 507 659 038,60
1.2. Belanja Barang dan Jasa	243 025 823 362,00	219 616 741 646,00
1.3. Belanja Hibah	5 914 500 000,00	5 408 000 000,00
1.4. Belanja Bantuan Sosial	4 233 000 000,00	4 055 158 084,00
2. Belanja Modal	196 730 319 425,00	151 595 377 018,00
2.1. Belanja Modal Tanah	5 895 000 000,00	1 887 350 000,00
2.2. Belanja Modal Peralatan dan Mesin	48 175 330 010,00	34 095 328 583,00
2.3. Belanja Modal Gedung dan Bangunan	52 810 964 149,00	43 210 922 438,00
2.4. Belanja Modal Jalan, Irigasi, dan Jaringan	83 644 754 000,00	68 911 813 397,00
2.5. Belanja Modal Aset Tetap Lainnya	6 204 271 266,00	3 489 962 600,00
3. Belanja Tak Terduga	1 559 415 199,00	1 134 977 355,00
3.1. Belanja Tak Terduga	1 559 415 199,00	1 134 977 355,00

Bersambung/ *to be continued*

Lanjutan Tabel/ *Continued table* 2.4.1

Uraian <i>Explanation</i>	Target <i>Target</i>	Realisasi <i>Realization</i>
(1)	(2)	(3)
TRANSFER	101 305 833 507,00	100 644 045 515,17
1. Transfer Bagi Hasil Pendapatan	1 277 957 447,00	68 212 846 ,17
1.1. Transfer Bagi Hasil Pajak Daerah	597 394 907,00	553 414 266,30
1.2. Transfer Bagi Hasil Pendapatan Lainnya	680 562 540,00	127 798 579,87
2. Transfer Bantuan Keuangan	100 027 876 060,00	99 962 832 669,00
2.1. Transfer Bantuan Keuangan ke Pemerintah Daerah	-	-
2.2. Transfer Bantuan Keuangan ke Desa	1 277 957 447,00	99 337 729 300,00
2.3. Transfer Bantuan Keuangan Lainnya	597 394 907,00	625 103 369,00
PEMBIAYAAN	34 988 054 176,84	-
1. Penerimaan Pembiayaan	34 988 054 176,84	-
1.1. Penggunaan SILPA	34 988 054 176,84	-
2. Pengeluaran Pembiayaan	-	-
2.1. Penyertaan Modal/Investasi Pemda	-	-
PEMBIAYAAN NETTO	34 988 054 176,84	-
SISA LEBIH PEMBIAYAAN ANGGARAN (SILPA)	(35 260 995,00)	12 876 071 882,42

Sumber/ *Source*: Badan Keuangan Daerah Kabupaten Kayong Utara

Keterangan/ *Notes*: * Angka Sementara

Tabel 2.4.2 Penerimaan Daerah Kabupaten Kayong Utara (Rp), 2019*
*Table Revenue of Kayong Utara Regency (IDR), 2019**

Jenis Penerimaan <i>Type of Receipt</i>	Target <i>Target</i>	Realisasi <i>Realization</i>
(1)	(2)	(3)
1. Pendapatan Asli Daerah (PAD)	28 771 448 531,00	22 077 028 401,19
1.1. Pendapatan Pajak Daerah	5 854 474 069,00	5 189 110 614,46
1.2. Pendapatan Retribusi Daerah	10 205 625 400,00	7 055 391 051,66
1.3. Pendapatan Hasil Pengelolaan Kekayaan Daerah yang Dipisahkan	2 139 473 842,00	2 139 473 842,00
1.4. Lain-Lain PAD yang Sah	10 571 875 220,00	7 693 052 893,07
2. Pendapatan Transfer	701 674 138 320,00	662 633 456 781,00
2.1. Pendapatan Transfer Pemerintah Pusat	664 058 901 000,00	625 433 117 421,00
2.2. Pendapatan Transfer Pemerintah Pusat – Lainnya	-	-
2.3. Pendapatan Transfer Pemerintah Daerah Lainnya	37 615 237 320,00	37 200 339 360,00
2.4. Bantuan Keuangan	-	-
3. Lain-Lain Pendapatan Daerah yang Sah – LRA	72 476 113 200,00	49 127 545 357,00
3.1. Pendapatan Hibah	23 794 846 200,00	1 035 659 957,00
3.2. Pendapatan Lainnya	48 681 267 000,00	48 091 885 400,00
Jumlah/ <i>Total</i>	2019*	733 838 030 539,19
	2018	756 973 306 323,63
	2017	748 459 930 189,75
	2016	694 156 164 561,64
	2015	603 308 230 337,50

Sumber/ *Source*: Badan Keuangan Daerah Kabupaten Kayong Utara

Keterangan/ *Notes*: * Angka Sementara

2.5 Pemilihan Umum

Election

Tabel 2.5.1 Jumlah Peroleh Suara Pasangan Calon Presiden dan Wakil Presiden Menurut Kecamatan, 2019
Number of Vote by President and Vice President Candidates in President and Vice President Election by Subdistrict, 2019

Kecamatan <i>Subdistrict</i>	Pasangan Calon Presiden <i>President Candidates</i>		Jumlah <i>Total</i>
	Ir. H. Joko Widodo - Prof. Dr. (H.C) KH. Ma'ruf Amin	H. Prabowo Subianto - H. Sandiaga Salahudin Uno	
(1)	(2)	(3)	(4)
1. Pulau Maya	2 533	5 337	7 870
2. Kep. Karimata	986	732	1 718
3. Sukadana	5 724	10 680	16 404
4. Simpang Hilir	7 474	11 448	18 922
5. Teluk Batang	4 296	7 637	11 933
6. Seponti	4 514	2 633	7 147
Jumlah/ <i>Total</i>	25 527	38 467	63 994

Sumber/ *Source*: KPU Kabupaten Kayong Utara

Tabel 2.5.2 Jumlah Pemilih Tetap dan Surat Suara pada Pemilihan Presiden & Wakil Presiden Menurut Kecamatan, 2019
Number of Registered Voter and Their Votes on President and Vice President Candidates by Subdistrict, 2019

Kecamatan <i>Subdistrict</i>	Pemilih <i>Voter</i>	Suara <i>Votes</i>		
		Sah <i>Valid</i>	Tidak Sah <i>Invalid</i>	Jumlah <i>Total</i>
(1)	(2)	(3)	(4)	(5)
1. Pulau Maya	11 323	7 868	545	8 413
2. Kep. Karimata	2 704	1 718	43	1 761
3. Sukadana	20 291	16 410	572	16 982
4. Simpang Hilir	25 837	18 922	866	19 788
5. Teluk Batang	15 637	11 933	647	12 580
6. Seponti	9 265	7 147	214	7 361
Jumlah/ Total	85 057	63 998	2 887	66 885

Sumber/ *Source*: KPU Kabupaten Kayong Utara

Tabel 2.5.3 Jumlah Perolehan Suara Pasangan Calon pada Pemilihan Umum Gubernur dan Wakil Gubernur Kalimantan Barat di Kabupaten Kayong Utara Menurut Pasangan Calon Gubernur, 2017
Voting Result on Governor Election of Kayong Utara by Governor and Vice Governor Candidates, 2017

Pasangan Calon <i>Governor Candidates</i>	Kecamatan/ <i>Subdistrict</i>			
	Pulau Maya	Sukadana	Simpang Hilir	Teluk Batang
(1)	(2)	(3)	(4)	(5)
1. Milton Crosby/Boyman Harun	906	657	1 645	904
2. Karolin M. Natasa/Suryadman Gidot	1 388	1 973	2 754	1 750
3. Sutarmidji/Ria Norsan	4 987	11 672	11 773	7 755
Jumlah/ <i>Total</i>	7 281	14 302	16 172	10 409

Bersambung/ to be continued

Lanjutan Tabel/ *Continued table* 2.5.3

Pasangan Calon <i>Governor Candidates</i>	Kecamatan/ <i>Subdistrict</i>		Jumlah Suara <i>Votes</i>	Persentas e <i>Percentage</i>
	Seponti	Kep. Karimata		
(1)	(6)	(7)	(8)	(9)
1. Milton Crosby/Boyman Harun	906	657	1 645	904
2. Karolin M. Natasa/Suryadman Gidot	1 388	1 973	2 754	1 750
3. Sutarmidji/Ria Norsan	4 987	11 672	11 773	7 755
Jumlah/ <i>Total</i>	7 281	14 302	16 172	10 409

Sumber/ *Source*: KPU Kabupaten Kayong Utara

Tabel 2.5.4 Jumlah Tempat Pemungutan Suara (TPS) dan Pemilih Tetap pada Pemilihan Gubernur dan Wakil Gubernur Kalimantan Barat di Kabupaten Kayong Utara Menurut Kecamatan, 2017
Number of TPS and Registered Voter on West Kalimantan Governor Election by Subdistrict and Sex, 2017

Kecamatan <i>Subdistrict</i>	Jumlah TPS <i>Number of TPS</i>	Pemilih <i>Voter</i>		
		Laki-laki <i>Male</i>	Perempuan <i>Female</i>	Jumlah <i>Total</i>
(1)	(2)	(3)	(4)	(5)
1. Pulau Maya	38	5 013	4 819	9 832
2. Kep. Karimata	10	1 160	1 058	2 218
3. Sukadana	58	9 149	8 969	18 118
4. Simpang Hilir	71	11 678	10 878	22 556
5. Teluk Batang	41	7 445	7 155	14 600
6. Seponti	28	4 440	4 061	8 501
Jumlah/ Total	246	38 885	36 940	75 825

Sumber/ *Source*: KPU Kabupaten Kayong Utara

Tabel 2.5.5 Jumlah Kursi yang Diperebutkan pada Pemilihan Legislatif DPRD Kabupaten Kayong Utara Menurut Daerah Pemilihan, 2019
Number of Parliament Seat by Electoral Subdistrict on Legislative Election Kayong Utara Regency, 2019

Daerah Pemilihan <i>Electoral Subdistrict</i>	Jumlah Kursi <i>Number of Seats</i>	Jumlah Suara <i>Number of Votes</i>
(1)	(2)	(3)
Dapil I	5	
1. Sukadana		16 880
Dapil II	4	
1. Pulau Maya		8 402
2. Kepulauan Karimata		1 739
Dapil III	9	
1. Teluk Batang		12 553
2. Seponti		7 322
Dapil IV	7	
1. Simpang Hilir		19 185
Jumlah/ Total	25	66 081

Sumber/ *Source*: KPU Kabupaten Kayong Utara

Tabel 2.5.6 Jumlah Perolehan Suara Partai Peserta Pemilihan Legislatif DPRD di Kabupaten Kayong Utara, 2019
Number of Vote by Party and Electoral Subdistrict on Legislative Election, 2019

Nama Partai Politik <i>Name of Politic Party</i>	Perolehan Suara <i>Number of Vote</i>				Jumlah <i>Total</i>
	Dapil I	Dapil II	Dapil III	Dapil IV	
(1)	(2)	(3)	(4)	(5)	(6)
1. PKB	1 190	273	2 562	2 127	6 152
2. Gerindra	179	229	1 191	1 216	2 815
3. PDIP	1 195	843	1 679	827	4 544
4. Golkar	1 221	1 329	1 222	2 060	5 832
5. Nasdem	1 750	939	898	1 612	5 199
6. Garuda
7. Berkarya
8. PKS	777	1 627	635	2 380	5 419
9. PPI	1 397	188	1 423	902	3 910
10. PPP	1 191	795	1 552	1 348	4 886
11. PSI	50	12	67	37	166
12. PAN	1 145	1 481	853	771	4 250
13. Hanura	1 677	350	3 115	1 742	6 884
14. Demokrat	2 034	1 031	1 605	1 487	6 157
15. PBB
16. PKPI	1 252	27	1 749	944	3 972
Jumlah/ Total	15 755	9 333	18 650	17 832	61 570

Sumber/ *Source*: KPU Kabupaten Kayong Utara

Tabel 2.5.7 Banyaknya Caleg dan Legislatif Terpilih Pada Pemilihan Legislatif DPRD Kabupaten Kayong Utara, 2019
Number of Vote by Party and Electoral Subdistrict on Legislative Election, 2019

Nama Partai Politik <i>Name of Politic Party</i>	Dapil I		Dapil II	
	Caleg <i>Candidate</i>	Legislatif Terpilih <i>Selected Legislative</i>	Caleg <i>Candidate</i>	Legislatif Terpilih <i>Selected Legislative</i>
(1)	(2)	(3)	(4)	(5)
1. PKB	5	-	4	-
2. Gerindra	5	-	4	-
3. PDIP	5	-	4	-
4. Golkar	5	-	4	1
5. Nasdem	5	1	4	-
6. Garuda	2	-	-	-
7. Berkarya	5	-	-	-
8. PKS	5	-	4	1
9. PPI	5	1	4	-
10. PPP	5	-	4	-
11. PSI	2	-	-	-
12. PAN	5	-	3	1
13. Hanura	5	1	4	-
14. Demokrat	5	1	4	1
15. PBB	4	-	3	-
16. PKPI	5	1	2	-
Jumlah/ Total	73	5	48	4

Bersambung/ *to be continued*

Lanjutan Tabel/ *Continued table* 2.5.7

Nama Partai Politik <i>Name of Politic Party</i>	Dapil III		Dapil IV	
	Caleg <i>Candidate</i>	Legislatif Terpilih <i>Selected Legislative</i>	Caleg <i>Candidate</i>	Legislatif Terpilih <i>Selected Legislative</i>
(1)	(6)	(7)	(8)	(9)
1. PKB	9	1	7	1
2. Gerindra	9	1	7	-
3. PDIP	6	1	7	-
4. Golkar	9	1	7	1
5. Nasdem	9	-	7	1
6. Garuda	-	-	5	-
7. Berkarya	-	-	-	-
8. PKS	8	-	6	1
9. PPI	9	1	7	-
10. PPP	9	1	7	1
11. PSI	3	-	3	-
12. PAN	9	-	7	-
13. Hanura	9	1	7	1
14. Demokrat	9	1	7	1
15. PBB	-	-	6	-
16. PKPI	9	1	7	-
Jumlah/ Total	107	9	97	7

Sumber/ *Source*: KPU Kabupaten Kayong Utara

Tabel 2.5.8 Jumlah Tempat Pemungutan Suara (TPS) dan Pemilih Tetap pada Pemilihan Umum Kepala Daerah Kayong Utara Menurut Kecamatan dan Jenis Kelamin, 2018
Number of TPS and Registered Voter on Regent Election by Subdistrict and Sex, 2018

Kecamatan <i>Subdistrict</i>	Jumlah TPS <i>Number of TPS</i>	Pemilih <i>Voter</i>		
		Laki-laki <i>Male</i>	Perempuan <i>Female</i>	Jumlah <i>Total</i>
(1)	(2)	(3)	(4)	(5)
1. Pulau Maya	38	5 013	4 819	9 832
2. Kep. Karimata	58	9 149	8 969	18 118
3. Sukadana	71	11 678	10 878	22 556
4. Simpang Hilir	41	7 445	7 155	14 600
5. Teluk Batang	28	4 440	4 061	8 501
6. Seponti	10	1 160	1 058	2 218
Jumlah/ Total	246	38 885	36 940	75 825

Sumber/ *Source*: KPU Kabupaten Kayong Utara

Tabel 2.5.9 Jumlah Perolehan Suara Pasangan Calon pada Pemilihan Umum Kepala Daerah Kayong Utara Menurut Kecamatan, 2018
Table *Voting Result on Regent Election of Kayong Utara by Regent and Vice Regent Candidates, 2018*

Pasangan Calon <i>Mayor Candidates</i>	Kecamatan/ <i>Subdistrict</i>			
	Pulau Maya	Sukadana	Simpang Hilir	Teluk Batang
(1)	(2)	(3)	(4)	(5)
1. Masdar/ Zulkaslim P. Tamura	2 653	3 150	7 297	3 737
2. Citra Duani/ Effendi Ahmad	3 602	7 384	5 818	5 053
3. Abdul Halim Hasin/ Bukhori	1 004	3 609	2 998	1 620
Jumlah/ <i>Total</i>	7 259	14 143	16 113	10 410

Bersambung/ *to be continued*

Lanjutan Tabel/ *Continued table* 2.5.9

Pasangan Calon <i>Mayor Candidates</i>	Kecamatan/ <i>Subdistrict</i>		Jumlah Suara <i>Votes</i>	Persentase <i>Percentage</i>
	Seponti	Kep. Karimata		
(1)	(6)	(7)	(8)	(9)
1. Masdar/Zulkaslim P. Tamura	2 153	499	19 489	35,05
2. Citra Duani/Effendi Ahmad	2 703	496	25 056	45,06
3. Abdul Halim Hasin/Bukhori	1 317	512	11 060	19,89
Jumlah/ <i>Total</i>	6 173	1 507	55 605	100,00

Sumber/ *Source*: KPU Kabupaten Kayong Utara

Tabel 2.5.10 Jumlah Pemilih Tetap dan Surat Suara pada Pemilihan Legislatif Kabupaten Kayong Utara Menurut Kecamatan, 2019
Number of Voter and Their Votes on Regent Election by Subdistrict, 2019

Kecamatan <i>Subdistrict</i>	Suara <i>Votes</i>		
	Sah <i>Valid</i>	Tidak Sah <i>Invalid</i>	Jumlah <i>Total</i>
(1)	(2)	(3)	(4)
1. Pulau Maya	7 719	683	8 402
2. Kep. Karimata	1 614	125	1 739
3. Sukadana	15 755	1 125	16 880
4. Simpang Hilir	17 832	1 353	19 185
5. Teluk Batang	11 687	866	12 553
6. Seponti	6 963	359	7 322
Jumlah/ <i>Total</i>	61 570	4 511	66 081

Sumber/ *Source*: KPU Kabupaten Kayong Utara

Tabel 2.5.11 Jumlah Pemilih Tetap Menurut Jenis Kelamin pada Pemilihan Legislatif Kabupaten Kayong Utara, 2019
Table Number of Registered Voter by Sex on Legislative Election, 2019

Daerah Pemilihan <i>Electoral Subdistrict</i>	Jumlah Pemilih Tetap <i>Number of Voter</i>		
	Laki-laki <i>Male</i>	Perempuan <i>Female</i>	Jumlah <i>Total</i>
(1)	(2)	(3)	(4)
Dapil I			
1. Sukadana	10 172	10 119	20 291
Dapil II			
1. Pulau Maya	5 820	5 503	11 323
2. Kepulauan Karimata	1 405	1 299	2 704
Dapil III			
1. Teluk Batang	7 965	7 669	15 634
2. Seponti	4 820	4 445	9 265
Dapil IV			
1. Simpang Hilir	13 578	12 259	25 837
Jumlah/ Total	43 760	41 294	85 054

Sumber/ *Source*: KPU Kabupaten Kayong Utara

Tabel 2.5.12 Jumlah Pemilih Tetap Menurut Jenis Kelamin pada Pemilihan Presiden dan Wakil Presiden Kabupaten Kayong Utara, 2019
Number of Registered Voter by Sex on President and Vice President Election, 2019

Daerah Pemilihan <i>Electoral Subdistrict</i>	Jumlah Pemilih Tetap <i>Number of Voter</i>		
	Laki-laki <i>Male</i>	Perempuan <i>Female</i>	Jumlah <i>Total</i>
(1)	(2)	(3)	(4)
Pulau Maya	5 820	5 503	11 323
Kep. Karimata	1 405	1 299	2 704
Sukadana	10 172	10 119	20 291
Simpang Hilir	13 578	12 259	25 837
Teluk Batang	7 965	7 669	15 634
Seponti	4 820	4 445	9 265
Jumlah/ Total	43 760	41 294	85 054

Sumber/ *Source*: KPU Kabupaten Kayong Utara

ANGKATAN KERJA

Labour Force

2019

Jumlah Angkatan Kerja

Number of Labour Force

Tingkat Partisipasi Angkatan Kerja

Labour Force Participant

66,17

Tingkat Pengangguran Terbuka

Open Unemployment Rate

4,00



BAB 3. PENDUDUK DAN KETENAGAKERJAAN

CHAPTER 3. POPULATION AND EMPLOYMENT

PENJELASAN TEKNIS

1. Sumber utama data kependudukan adalah sensus penduduk yang dilaksanakan setiap sepuluh tahun sekali. Sensus penduduk telah dilaksanakan sebanyak enam kali sejak Indonesia merdeka, yaitu tahun 1961, 1971, 1980, 1990, 2000, dan 2010.
2. Di dalam sensus penduduk, pencacahan dilakukan terhadap seluruh penduduk yang berdomisili di wilayah teritorial Indonesia termasuk warga negara asing kecuali anggota korps diplomatik negara sahabat beserta keluarganya.
3. Metode pengumpulan data dalam sensus dilakukan dengan wawancara antara petugas sensus dengan responden dan juga melalui e-census. Pencatatan penduduk menggunakan konsep usual residence, yaitu konsep di mana penduduk biasa bertempat tinggal. Bagi penduduk yang bertempat tinggal tetap dicacah di mana mereka biasa tinggal, sedangkan untuk penduduk yang tidak bertempat tinggal tetap dicacah di tempat di mana mereka ditemukan petugas

TECHNICAL NOTES

1. *The main source of demographic data is population census, which is conducted every ten years. Population Census has been conducted six times since Indonesia's independence: 1961, 1971, 1980, 1990, 2000, and 2010.*
2. *The population census enumerates all residents who domicile in the entire territory of Indonesia including foreign citizens except the diplomatic corps members and their families.*
3. *The method of data collection in a population census involves interviewing respondents and conducting e-census. Enumeration of the population uses the concept of "usual residence", which is the concept of "places where people usually live". De jure was applied to the permanent residents, while de facto was applied to non-permanent residents. The permanent residents were enumerated in place where they normally live, the non-permanent residents were*

sensus pada malam 'Hari Sensus'. Termasuk penduduk yang tidak bertempat tinggal tetap adalah tuna wisma, awak kapal berbendera Indonesia, penghuni perahu/rumah apung, masyarakat terpencil/terasing, dan pengungsi. Bagi mereka yang mempunyai tempat tinggal tetap dan sedang bepergian ke luar wilayah lebih dari enam bulan, tidak dicacah di tempat tinggalnya, tetapi dicacah di tempat tujuannya. Untuk tahun yang tidak dilaksanakan sensus penduduk, data kependudukan diperoleh dari hasil proyeksi penduduk. Proyeksi penduduk merupakan suatu perhitungan ilmiah yang didasarkan pada asumsi dari komponen-komponen perubahan penduduk, yaitu kelahiran, kematian, dan migrasi. Proyeksi penduduk Indonesia 2010–2035 menggunakan data dasar penduduk hasil SP2010.

4. **Penduduk Indonesia** adalah semua orang yang berdomisili di wilayah teritorial Indonesia selama 6 bulan atau lebih dan atau mereka yang berdomisili kurang dari 6 bulan tetapi bertujuan menetap.
5. **Laju pertumbuhan penduduk** adalah angka yang menunjukkan persentase pertambahan penduduk dalam jangka waktu tertentu.

enumerated where they were found residents include homeless people, ship crew, boat people, remote area by the enumerators, on the night of 'Census Date'. The non permanent community, and internally displaced persons. Those who had permanent residence and had been travelling away from their home for six months or more were not enumerated in their permanent place, but in the place where they were during the census. For the periods where the population census is not conducted, population projection is done to estimate population during those years. The population projection is an estimate based on the demographic components, such as birth, death, and migration. Indonesia's 2010–2035 population projection used the 2010 Population Census as the base population.

4. *The population of Indonesia are all residents of the entire territory of Indonesia who have stayed for six months or longer, and those who intended to stay more than six months even though their length of stay is less than six months.*
5. *The growth rate of population is the number that show percentage of population growth within a specified period.*

6. **Kepadatan penduduk** adalah rasio banyaknya penduduk per kilometer persegi.
 7. **Rasio jenis kelamin** adalah perbandingan antara penduduk laki-laki dan penduduk perempuan pada suatu wilayah dan waktu tertentu. Biasanya dinyatakan dengan banyaknya penduduk laki-laki untuk 100 penduduk perempuan.
 8. **Distribusi penduduk** adalah pola persebaran penduduk di suatu wilayah, baik berdasarkan batas-batas geografis maupun berdasarkan batas-batas administrasi pemerintahan.
 9. **Komposisi penduduk** adalah pola persebaran penduduk menurut karakteristiknya, contoh: penduduk menurut kelompok umur, penduduk menurut jenis kelamin
 10. **Rumah tangga** adalah seseorang atau sekelompok orang yang mendiami sebagian atau seluruh bangunan fisik/sensus dan biasanya tinggal bersama serta pengelolaan makan dari satu dapur. Yang dimaksud makan dari satu dapur adalah jika pengurusan kebutuhan sehari-harinya dikelola bersama-sama menjadi satu.
 11. **Anggota rumah tangga** adalah semua orang yang biasanya bertempat tinggal
6. *Population density is ratio of population per square kilometer.*
 7. *Sex ratio is the ratio of males population to females population in a given area and time, usually expressed as the number of males for every 100 females.*
 8. *Population distribution is the pattern of population distribution in an area, either by geographic boundaries or by government administrative boundaries.*
 9. *Population composition is the pattern of population distribution by its characteristics, example: population by age group, population by sex.*
 10. *Household is an individual or group of people living in a physical/census building unit or part of it and usually commit on a common provision for food and other essentials of living. Common provision for food means one organising daily needs for all of household members.*
 11. *Household member are those who usually lives in a household regardless*

di suatu rumah tangga, baik yang berada di rumah pada waktu pencacahan maupun yang sementara tidak ada.

12. **Rata-rata anggota rumah tangga** adalah angka yang menunjukkan rata-rata jumlah anggota rumah tangga per rumah tangga.
13. **Penduduk usia kerja** adalah penduduk yang berumur 15 tahun ke atas.
14. **Angkatan kerja** adalah penduduk usia kerja (15 tahun ke atas) yang bekerja, punya pekerjaan namun sementara tidak bekerja, dan pengangguran.
15. **Bekerja** adalah kegiatan ekonomi yang dilakukan oleh seseorang dengan maksud memperoleh atau membantu memperoleh pendapatan atau keuntungan dan lamanya bekerja paling sedikit 1 jam secara terus menerus dalam seminggu yang lalu (termasuk pekerja keluarga tanpa upah yang membantu dalam suatu usaha/kegiatan ekonomi).
16. **Jumlah jam kerja seluruhnya** adalah jumlah jam kerja yang digunakan untuk bekerja (tidak termasuk jam kerja istirahat resmi dan jam kerja yang *of their location at the time of enumeration.*
12. **Average household size** is the average number of household members per household.
13. **Working age population** is persons of 15 years and over.
14. **Labor force or economically active** are persons of 15 years and over, who in the previous week were working, temporarily absent from work but having jobs, and unemployment.
15. **Working** is economic activity conducted by a person and intended to earn income by doing work or helping to do work at least one hour continuously during the reference week (including unpaid family worker/s for any economic activity).
16. **Total working hours** is the total hours spent by an employee to perform all jobs (excluding the time used for other activities which are not classified as work).

- digunakan untuk hal-hal di luar pekerjaan).
17. **Lapangan usaha** adalah bidang kegiatan dari pekerjaan/tempat bekerja di mana seseorang bekerja. Klasifikasi lapangan usaha mengikuti Klasifikasi Baku Lapangan Usaha Indonesia (KBLI) dalam 1 digit.
 18. **Status pekerjaan** adalah kedudukan seseorang dalam unit usaha/kegiatan dalam melakukan pekerjaan.
 19. **Berusaha sendiri tanpa dibantu orang lain** adalah bekerja atau berusaha dengan menanggung risiko secara ekonomis, yaitu dengan tidak kembalinya ongkos produksi yang telah dikeluarkan dalam rangka usahanya tersebut, serta tidak menggunakan pekerja dibayar maupun pekerja tak dibayar, termasuk yang sifat pekerjaannya memerlukan teknologi atau keahlian khusus.
 20. **Berusaha dibantu buruh tidak tetap/buruh tidak dibayar** adalah bekerja atau berusaha atas risiko sendiri, dan menggunakan buruh/pekerja tak dibayar dan atau buruh/pekerja tidak tetap.
 21. **Berusaha dibantu buruh tetap/buruh dibayar** adalah berusaha atas risiko sendiri dan mempekerjakan
 17. *Industry is field of a person's activity or establishment. The classification of industries follows the Indonesia Standard Industrial Classification (KBLI) in one digit.*
 18. *Employment status is the status of a person at his place of work or establishment where he was employed.*
 19. *Own-account worker is a person who works at his own risk without assisted by paid per mount worker or unpaid worker include technical job or skill job.*
 20. *Employer assisted by temporary workers/unpaid worker is a person who works at his own risk and assisted by temporary worker/unpaid worker.*
 21. *Employer assisted by permanent workers/paid workers is a person who does his business at her/his own risk at least one assisted by paid permanent worker.*

- paling sedikit satu orang buruh/pekerja tetap yang dibayar.
22. **Buruh/karyawan/pegawai** adalah seseorang yang bekerja pada orang lain atau instansi/kantor/ perusahaan secara tetap dengan menerima upah/gaji baik berupa uang maupun barang. Buruh yang tidak mempunyai majikan tetap, tidak digolongkan sebagai buruh/karyawan, tetapi sebagai pekerja bebas. Seseorang dianggap memiliki majikan tetap jika memiliki 1 (satu) majikan (orang/rumah tangga) yang sama dalam sebulan terakhir, khusus pada sektor bangunan batasannya tiga bulan. Apabila majikannya instansi/lembaga, boleh lebih dari satu.
23. **Pekerja bebas** adalah seseorang yang bekerja pada orang lain/majikan/institusi yang tidak tetap (lebih dari 1 majikan dalam sebulan terakhir) di usaha pertanian baik berupa usaha rumah tangga maupun bukan usaha rumah tangga, ataupun di nonpertanian atas dasar balas jasa dengan menerima upah atau imbalan baik berupa uang maupun barang, dan baik dengan sistem pembayaran harian maupun borongan.
22. ***Employee** is a person who work permanently for other people or institution/office/ company and gains some money/cash or goods as wage/salary. Labor who have no permanent employer is not categorized as a laborer/ worker/employee but casual worker. A laborers in general is considered to have a permanent employer if he has the same employer during the past month, particularly for building construction sector is 3 months. If the employer is an institution, more than 1 (one) employer is allowed.*
23. ***Casual employee** is a person who does not work permanently for other people/employer/ institution (more than 1 employer during the last 1 month) in agricultural sector, either home industry or not home industry, or in non-agricultural sector based on remuneration paid with money or goods, and based on daily or contact payment system.*

24. **Pekerja tak dibayar** adalah seseorang yang bekerja membantu usaha untuk memperoleh penghasilan/keuntungan yang dilakukan oleh salah seorang anggota rumah tangga atau bukan anggota rumah tangga tanpa mendapat upah/gaji baik berupa uang maupun barang.

24. *Unpaid worker* is a person who intended to work without pay either with money or good, in an establishment run by other members of the family, relative or neighbour.

<https://kayongutarakab.bps.go.id>

ULASAN

DESCRIPTION

Penduduk

Jumlah penduduk Kabupaten Kayong Utara pada tahun 2019 sebanyak 112.715 jiwa, yang terdiri dari 50,84% laki-laki dan 49,16% perempuan. Rasio jenis kelamin penduduk Kabupaten Kayong Utara sebesar 103. Hal ini berarti penduduk Kabupaten Kayong Utara didominasi penduduk laki-laki (tabel 3.1.2).

Berdasarkan kelompok umur, penduduk Kabupaten Kayong Utara didominasi oleh penduduk berusia 0-14 tahun. Sebanyak 34.115 jiwa atau 30,26% merupakan penduduk usia 0-14 tahun.

Kepadatan penduduk Kabupaten Kayong Utara sebesar 25 jiwa/km². Dari enam kecamatan di Kabupaten Kayong Utara, kecamatan paling padat penduduk yaitu Kecamatan Simpang Hilir, dan kecamatan paling renggang yaitu Kecamatan Kepulauan Karimata (tabel 3.1.1).

Ketenagakerjaan

Pada tahun 2019, terdapat 92 orang pencari kerja terdaftar, terdiri dari 80,43% laki-laki dan 19,57% perempuan.

Berdasarkan pendidikannya, jumlah pencari kerja terdaftar terbanyak merupakan tamat SMA yang mencapai 54,34 persen. Sedangkan pencari kerja terdaftar yang terendah merupakan tamat

Population

The population of Kayong Utara Regency in 2019 is 112.715 people, consists of 50,84% males and 49,16% females. The sex ratio of Kayong Utara Regency was 103. This means the population of Kayong Utara Regency dominated by males (table 3.1.2).

Based on age group, the population of Kayong Utara dominated by 0-14 year-old people. 34.115 people or about 30,26% are 0-14 year-old.

The population density in Kayong Utara Regency was about 25 people per Km². From six districts, the most densely populated area was Simpang Hilir Subdistrict, and the least densely populated area was Kepulauan Karimata Subdistrict (table 3.1.1).

Employment

In 2019, there was 92 registered labour force who looking for job, consist of 80,43% males and 19,57% females.

Based on education attainment, the the highest number of registered job seekers which is high school graduate for about 54,34 percent. Meanwhile the lowest number of registered job seekers is

SD sebesar 1,08 persen (tabel 3.2.5). Selama tahun 2019, jumlah pencari kerja terdaftar paling banyak terdapat pada bulan November, yaitu sebanyak 15 orang.

Tingkat Partisipasi Angkatan Kerja (TPAK) di Kabupaten Kayong Utara pada tahun 2019 sebesar 66,17%. Sedangkan Tingkat Pengangguran Terbuka (TPT) sebesar 4,00%.

Elementary School graduates for about 1,08 percent (table 3.2.5). During 2019, the highest number of registered job seekers was in November, as many as 15 people.

Labor Force Participation Rate (LFPR) in Kayong Utara Regency in 2019 was 66,17%. While the open unemployment also rate in Kayong Utara Regency is 4,00%.

<https://kayongutarakab.bps.go.id>

3.1 Penduduk

Population

Tabel 3.1.1 Penduduk, Laju Pertumbuhan Penduduk, Distribusi Persentase Penduduk, Kepadatan Penduduk, Rasio Jenis Kelamin Menurut Kecamatan di Kabupaten Kayong Utara, 2017-2019
Population, Population Growth Rate, Percentage Distribution of Population, Population Density, and Population Sex Ratio by Subdistrict in Kayong Utara Regency, 2017-2019

Kecamatan <i>Subdistrict</i>	Penduduk <i>Population</i>	Laju Pertumbuhan Penduduk per Tahun 2018–2019 <i>Annual Population Growth Rate (%) 2018– 2019</i>
(1)	(2)	(3)
1. Pulau Maya	15 573	1,50
2. Kepulauan Karimata	3 659	1,72
3. Sukadana	25 460	1,43
4. Simpang Hilir	33 664	1,50
5. Teluk Batang	22 368	1,79
6. Seponti	11 991	2,33
Kabupaten Kayong Utara		
Hasil Registrasi/ <i>Registration Result</i>	127 301	...
Hasil Proyeksi/ <i>Projection Result</i>	112 715	1,64

Bersambung/ *to be continued*

Lanjutan Tabel/ *Continued table* 3.1.1

Kecamatan <i>Subdistrict</i>	Persentase Penduduk <i>Percentage of Total Population</i>	Kepadatan Penduduk (Jiwa/km ²) <i>Population Density (people/km²)</i>
(1)	(4)	(5)
1. Pulau Maya	13,82	14
2. Kepulauan Karimata	3,25	3
3. Sukadana	22,59	23
4. Simpang Hilir	29,87	30
5. Teluk Batang	19,84	20
6. Seponti	10,64	11
Kabupaten Kayong Utara		
Hasil Registrasi/ <i>Registration Result</i>	100,00	28
Hasil Proyeksi/ <i>Projection Result</i>	100,00	25

Bersambung/ *to be continued*

Lanjutan Tabel/ *Continued table* 3.1.1

Kecamatan <i>Subdistrict</i>	Rasio Jenis Kelamin ¹ <i>Population Sex Ratio</i>
	2019
(1)	(6)
1. Pulau Maya	103
2. Kepulauan Karimata	106
3. Sukadana	102
4. Simpang Hilir	104
5. Teluk Batang	103
6. Seponti	107
Kabupaten Kayong Utara	
Hasil Registrasi/ <i>Registration Result</i>	107
Hasil Proyeksi/ <i>Projection Result</i>	103

Sumber/ *Source*: Hasil Proyeksi Penduduk BPS Kab. Kayong Utara dan Dinas Kependudukan dan Pencatatan Sipil Kabupaten Kayong Utara (diolah)

Tabel 3.1.2 Jumlah Penduduk Kabupaten Kayong Utara Menurut Kecamatan dan Jenis Kelamin, 2019
Population of Kayong Utara Regency by Subdistrict and Sex, 2019

Kecamatan <i>Subdistrict</i>	Penduduk (Jiwa)			Rasio Jenis Kelamin <i>Sex Ratio</i>	
	Laki-Laki <i>Male</i>	Perempuan <i>Female</i>	Jumlah <i>Total</i>		
(1)	(2)	(3)	(4)	(6)	
1. Pulau Maya	7 897	7 676	15 573	103	
2. Kepulauan Karimata	1 882	1 777	3 659	106	
3. Sukadana	12 850	12 610	25 460	102	
4. Simpang Hilir	17 150	16 514	33 664	104	
5. Teluk Batang	11 342	11 026	22 368	103	
6. Seponti	6 193	5 798	11 991	107	
Jumlah/ Total	2019	57 314	55 401	112 715	103
	2018	56 387	54 512	110 899	103
	2017	55 510	53 591	109 101	104
	2016	54 578	52 690	107 268	104
	2015	53 672	51 805	105 477	104

Sumber/ *Source*: BPS Kabupaten Kayong Utara (Hasil Proyeksi)

Tabel 3.1.3 Jumlah Penduduk Kabupaten Kayong Utara Menurut Kelompok Umur dan Jenis Kelamin (Jiwa), 2019
Population of Kayong Utara Regency by Age Group and Sex (People), 2019

Kecamatan <i>Subdistrict</i>	Laki-Laki <i>Male</i>	Perempuan <i>Female</i>	Laki-laki dan Perempuan <i>Male and Female</i>	
(1)	(2)	(3)	(4)	
0 – 4	6 030	6 035	12 065	
5 – 9	5 886	5 814	11 700	
10 – 14	5 288	5 063	10 351	
15 – 19	5 086	4 844	9 930	
20 – 24	4 748	4 620	9 368	
25 – 29	4 771	4 897	9 668	
30 – 34	4 359	4 231	8 590	
35 – 39	4 201	4 111	8 312	
40 – 44	3 891	3 474	7 365	
45 – 49	3 476	3 274	6 750	
50 – 54	2 957	2 655	5 612	
55 – 59	2 196	2 097	4 293	
60 – 64	1 838	1 726	3 564	
65 – 69	1 120	1 031	2 151	
70 – 74	719	776	1 495	
75 +	748	753	1 501	
Jumlah/ Total	2019	57 314	55 401	112 715
	2018	56 387	54 512	110 899
	2017	55 510	53 591	109 101
	2016	54 578	52 690	107 268
	2015	53 672	51 805	105 477

Sumber/ *Source*: BPS Kabupaten Kayong Utara (Proyeksi)

Tabel 3.1.4 Jumlah Penduduk Kabupaten Kayong Utara yang Tercatat di Kantor Catatan Sipil Menurut Kecamatan, 2019
Population of Kayong Utara Regency Based on Civil Registry Office by Subdistrict, 2019

Kecamatan <i>Subdistrict</i>	Laki-Laki <i>Male</i>	Perempuan <i>Female</i>	Jumlah <i>Total</i>
(1)	(2)	(3)	(4)
1. Pulau Maya	8 696	7 944	16 640
2. Kepulauan Karimata	1 995	1 880	3 875
3. Sukadana	15 301	14 492	29 793
4. Simpang Hilir	19 343	18 134	37 477
5. Teluk Batang	13 498	12 810	26 308
6. Seponti	6 865	6 343	13 208
Jumlah/ <i>Total</i>	65 698	61 603	127 301

Sumber/ *Source*: Dinas Kependudukan dan Pencatatan Sipil Kabupaten Kayong Utara

Tabel 3.1.5 Jumlah Penduduk Wajib KTP dan Realisasi Pemberian KTP di Kabupaten Kayong Utara Menurut Kecamatan, 2019
Table Number of Residence ID Card Obligatory and Residence ID Card Issued in Kayong Utara Regency by Subdistrict, 2019

Kecamatan <i>Subdistrict</i>	Wajib KTP <i>Residence ID Card Obligatory</i>	Realisasi / <i>Realization</i>	
		Pemberian E-KTP <i>Residence Electronic ID Card Issue</i>	Pemberian KTP SIAK <i>Residence SIAK ID Card Issue</i>
(1)	(2)	(3)	(4)
1. Pulau Maya	11 424	8 015	-
2. Kepulauan Karimata	2 618	1 561	-
3. Sukadana	20 587	18 953	-
4. Simpang Hilir	25 948	21 096	-
5. Teluk Batang	18 306	14 199	-
6. Seponti	9 663	8 404	-
Jumlah/ Total	2019	88 546	72 228
	2018	88 632	70 339
	2017	87 945	61 506
	2016	86 109	51 290
	2015	78 919	36 853

Sumber/ *Source*: Dinas Kependudukan dan Pencatatan Sipil Kabupaten Kayong Utara

Tabel 3.1.6 Banyaknya Pembuatan Akte di Kabupaten Kayong Utara Menurut Jenis Akte dan Kecamatan, 2019
Number of Certificate Issued in Kayong Utara Regency by Kind of Certificate and Subdistrict, 2019

Kecamatan <i>Subdistrict</i>	Kelahiran/ <i>Birth</i>		Perkawinan <i>Marriage</i>
	Umum <i>General</i>	Lainnya <i>Others</i>	
(1)	(2)	(3)	(4)
1. Pulau Maya	219	10 506	33
2. Kepulauan Karimata	1 518	13 616	156
3. Sukadana	840	9 626	143
4. Simpang Hilir	789	6 256	85
5. Teluk Batang	517	4 462	50
6. Seponti	70	1 671	-
	2019	3 953	467
	2018	3 447	231
Jumlah/Total	2017	2 777	174
	2016	2 334	138
	2015	2 006	117

Bersambung/ *to be continued*

Lanjutan Tabel/ *Continued table* 3.1.6

Kecamatan <i>Subdistrict</i>	Cerai <i>Divorce</i>	Kematian <i>Death</i>	Lainnya <i>Others</i>	
(1)	(5)	(6)	(7)	
1. Pulau Maya	-	106	-	
2. Kepulauan Karimata	1	483	-	
3. Sukadana	3	636	-	
4. Simpang Hilir	2	373	-	
5. Teluk Batang	-	184	-	
6. Seponti	-	36	-	
	2019	6	1 818	-
	2018	4	1 448	-
Jumlah/ Total	2017	3	1 012	-
	2016	2	56	-
	2015	2	44	-

Sumber/ *Source*: Dinas Kependudukan dan Pencatatan Sipil Kabupaten Kayong Utara

3.2 Ketenagakerjaan *Employment*

Tabel 3.2.1 Jumlah Penduduk Berumur 15 Tahun Keatas Menurut Jenis Kegiatan Selama Seminggu yang Lalu dan Jenis Kelamin di Kabupaten Kayong Utara, 2019
Population Aged 15 Years and Over by Type of Activity During The Previous Week and Sex in Kayong Utara Regency, 2019

Kegiatan Utama <i>Main Activity</i>	Jenis Kelamin/ <i>Sex</i>		
	Laki—Laki <i>Male</i>	Perempuan <i>Female</i>	Jumlah <i>Total</i>
(1)	(2)	(3)	(4)
Angkatan Kerja <i>Economically Active</i>			
Bekerja/ <i>Working</i>	31 807	18 224	50 031
Pengangguran Terbuka <i>Unemployment</i>	1 307	776	2 083
Bukan Angkatan Kerja <i>Economically Inactive</i>			
Sekolah/ <i>Attending School</i>	3 065	3 311	6 376
Mengurus Rumah Tangga <i>Housekeeping</i>	1 220	14 619	15 839
Lainnya/ <i>Others</i>	2 808	1 626	4 434
Jumlah/ <i>Total</i>	40 207	38 556	78 763

Sumber/ *Source*: BPS Kabupaten Kayong Utara, Survei Angkatan Kerja Nasional (Sakernas) Agustus/ *BPS-Kayong Utara Regency, August National Labor Force Survey*

Tabel 3.2.2 Jumlah Penduduk Berumur 15 Tahun Keatas Menurut Jenis Kegiatan Selama Seminggu yang Lalu dan Jenis Kelamin di Kabupaten Kayong Utara, 2019

Population Aged 15 Years and Over by Type of Activity During The Previous Week and Sex in Kayong Utara Regency, 2019

Pendidikan Tertinggi yang Ditamatkan ¹ <i>Educational Attainment¹</i>	Angkatan Kerja/Economically Active			Persentase Bekerja terhadap Angkatan Kerja <i>Percentage of Working to Economically Active</i>
	Bekerja <i>Working</i>	Pengangguran <i>Unemployment</i>	Jumlah Angkatan Kerja <i>Total of Economically Active</i>	
(1)	(2)	(3)	(4)	(5)
< SD/Sederajat	30 739	405	31 144	98,70
SMP/Sederajat	5 443	109	5 552	98,04
SMA/Sederajat	8 135	1 361	9 496	85,67
Perguruan Tinggi	5 714	208	5 922	96,49
Jumlah/ Total	50 031	2 083	52 114	96,00

Bersambung/ *to be continued*

Lanjutan Tabel/ *Continued table* 3.2.2

Pendidikan Tertinggi yang Ditematkan ¹ <i>Educational Attainment¹</i>	Bukan Angkatan Kerja <i>Not Economically Active</i>	Jumlah Penduduk Usia Kerja <i>Total of Working Age Population</i>	Persentase Angkatan Kerja terhadap Penduduk Usia Kerja <i>Percentage of Economically Active to Working Age Population</i>
(1)	(6)	(7)	(8)
< SD/Sederajat	15 444	46 588	66.85
SMP/Sederajat	7 688	13 240	41.93
SMA/Sederajat	2 760	12 256	77.48
Perguruan Tinggi	757	6 679	88.67
Jumlah/ Total	26 649	78 763	66.17

Sumber/ *Source*: BPS Kabupaten Kayong Utara, Survei Angkatan Kerja Nasional (Sakernas) Agustus/ *BPS-Kayong Utara Regency, August National Labor Force Survey*

Tabel 3.2.3 Jumlah Penduduk Berumur 15 Tahun Keatas Menurut Jenis Kegiatan Selama Seminggu yang Lalu dan Jenis Kelamin di Kabupaten Kayong Utara, 2019

Population Aged 15 Years and Over by Type of Activity During The Previous Week and Sex in Kayong Utara Regency, 2019

Status Pekerjaan Utama <i>Main Employment Status</i>	Laki-Laki <i>Male</i>	Perempuan <i>Female</i>	Jumlah <i>Total</i>
(1)	(2)	(3)	(4)
Berusaha sendiri <i>Own account worker</i>	6 928	4 558	11 486
Berusaha dibantu buruh tidak tetap/buruh tidak dibayar <i>Employer assisted by temporary worker/unpaid worker</i>	6 074	2 615	8 689
Berusaha dibantu buruh tetap/buruh dibayar <i>Employer assisted by permanent worker/paid worker</i>	2 649	262	2 911
Buruh/Karyawan/Pegawai/ <i>Employee</i>	12 913	5 190	18 103
Pekerja bebas <i>Casual worker</i>	1 550	291	1 841
Pekerja keluarga./tak dibayar <i>Family worker/unpaid worker</i>	1 693	5 308	7 001
Jumlah/ Total	31 807	18 224	50 031

Sumber/ *Source*: BPS Kabupaten Kayong Utara, Survei Angkatan Kerja Nasional (Sakernas) Agustus/ *BPS-Kayong Utara Regency, August National Labor Force Survey*

Tabel 3.2.4 Jumlah Pencari Kerja Terdaftar di Kabupaten Kayong Utara Menurut Jenis Kelamin (Orang), 2019
Number of Registered Job Seekers in Kayong Utara Regency by Sex (Person), 2019

Bulan <i>Month</i>	Laki-Laki <i>Male</i>	Perempuan <i>Female</i>	Laki-laki dan Perempuan <i>Male and Female</i>	
(1)	(2)	(3)	(4)	
1. Januari	7	2	9	
2. Februari	7	3	10	
3. Maret	6	2	8	
4. April	4	-	4	
5. Mei	6	6	12	
6. Juni	5	2	7	
7. Juli	3	2	5	
8. Agustus	7	-	7	
9. September	2	-	2	
10. Oktober	9	-	9	
11. November	15	-	15	
12. Desember	3	1	4	
Jumlah/ Total	2019	74	18	92
	2018	81	45	126
	2017	90	30	120
	2016	14	12	26
	2015	48	28	76

Sumber/ *Source*: Dinas Nakertrans Kabupaten Kayong Utara

Tabel 3.2.5 Jumlah Pencari Kerja di Kabupaten Kayong Utara Menurut Pendidikan dan Jenis Kelamin (Orang), 2019
Number of Registered Job Seekers in Kayong Utara Regency by Education and Sex (People), 2019

Bulan Month	Tidak/Belum Tamat SD Not Graduated		SD Elementary		SLTP Junior High		SLTA Senior High		
	L/M	P/F	L/M	P/F	L/M	P/F	L/M	P/F	
(1)	(2)	(3)	(4)	(5)	(6)	(7)	(8)	(9)	
1. Januari	4	-	-	-	-	-	2	-	
2. Februari	1	-	-	1	1	-	3	-	
3. Maret	1	-	-	-	-	-	4	-	
4. April	-	-	-	-	-	-	3	-	
5. Mei	-	2	-	-	1	1	5	2	
6. Juni	2	1	-	-	2	-	1	1	
7. Juli	2	-	-	-	-	-	1	1	
8. Agustus	-	-	-	-	-	-	5	-	
9. September	1	-	-	-	-	-	1	-	
10. Oktober	-	-	-	-	-	-	9	-	
11. November	-	-	-	-	1	-	10	-	
12. Desember	-	-	-	-	2	-	1	1	
Jumlah/ Total	2019	11	3	-	1	7	1	45	5
	2018	30	12	-	1	7	-	25	2
	2017	1	-	2	-	2	-	61	12
	2016	-	-	-	-	1	-	7	2
	2015	-	-	-	-	2	1	21	19

Bersambung/ *to be continued*

Lanjutan Tabel/ *Continued table* 3.2.5

Bulan <i>Month</i>	Akademi (DI-DIII) <i>Diploma</i>		Sarjana (DIV/S1/lebih) <i>Degree</i>		Jumlah <i>Total</i>		
	L/M	P/F	L/M	P/F	L/M	P/F	
(1)	(10)	(11)	(12)	(13)	(14)	(15)	
1. Januari	-	1	1	1	7	2	
2. Februari	-	-	2	2	7	3	
3. Maret	-	-	1	2	6	2	
4. April	1	-	-	-	4	-	
5. Mei	-	-	-	1	6	6	
6. Juni	-	-	-	-	5	2	
7. Juli	-	-	-	1	3	2	
8. Agustus	-	-	2	-	7	-	
9. September	-	-	-	-	2	-	
10. Oktober	-	-	-	-	9	-	
11. November	2	-	2	-	15	-	
12. Desember	-	-	-	-	3	1	
Jumlah/ <i>Total</i>	2019	3	1	8	7	74	18
	2018	5	11	8	19	81	45
	2017	13	6	11	12	90	30
	2016	-	4	6	6	14	12
	2015	4	4	13	12	48	28

Sumber/ *Source*: Dinas Nakertrans Kabupaten Kayong Utara

Tabel 3.2.6 Jumlah Paket Pelatihan, Peserta, dan Pelaksana pada Kursus Latihan Kerja di Kabupaten Kayong Utara, 2019
Number Set of Training on Job Training Course in Kayong Utara Regency, 2019

Jenis Pelatihan <i>Kind of Job Training</i>	Jumlah Peserta <i>Number of Participant</i>	Pelaksana <i>Executor</i>
(1)	(2)	(3)
Kewirausahaan (Budidaya Ikan Air Tawar)	20	Dinas Transmigrasi KKU, Bidang Tenaga Kerja
Kewirausahaan (Ternak Ayam Broiler)	20	Dinas Transmigrasi KKU, Bidang Tenaga Kerja
Kewirausahaan (Ternak Kambing)	20	Dinas Transmigrasi KKU, Bidang Tenaga Kerja
Jumlah/ Total	60	

Sumber/ *Source*: Dinas Nakertrans Kabupaten Kayong Utara

Tabel 3.2.7 Perkiraan Kesempatan Kerja Menurut Lapangan Usaha Kabupaten Kayong Utara, 2019
Table *Estimation of Job Opportunity by Industries in Kayong Utara Regency, 2019*

Lapangan Usaha <i>Establishment Sector</i>	2017	2018	2019	2020
(1)	(2)	(3)	(4)	(5)
1. Pertanian	33 847	34 383	34 938	35 511
2. Pertambangan	675	706	739	774
3. Industri Pengolahan	409	426	441	459
4. Listrik, Gas & Air	315	324	334	345
5. Bangunan	3 010	3 154	3 312	3 464
6. Perdagangan	3 912	4 062	4 198	4 344
7. Angkutan	1 138	1 200	1 267	1 331
8. Keuangan	99	105	111	118
9. Jasa Kemasyarakatan	7 764	8 066	8 372	8 676
Jumlah/ Total	51 170	52 426	53 713	55 022

Catatan/ *Notes*: Data Proyeksi Rencana Tenaga Kerja Daerah Kabupaten Kayong Utara
 Sumber/ *Source*: Dinas Nakertrans Kabupaten Kayong Utara

Tabel 3.2.8 Penyaluran Tenaga Kerja di Kabupaten Kayong Utara Menurut Pendidikan (Orang), 2019
Table Number of Distributed Labour Forces in Kayong Utara Regency by Education (People), 2019

Bulan <i>Month</i>	Tidak/Belum Tamat SD <i>Not graduated in Elementary</i>	SD <i>Elementary</i>	SLTP <i>Junior High</i>	SLTA <i>Senior High</i>	Akademi & Sarjana Diploma & Degree	Jumlah <i>Total</i>	
(1)	(2)	(3)	(4)	(5)	(6)	(7)	
1. Januari	-	-	-	-	-	-	
2. Februari	-	-	1	2	-	3	
3. Maret	1	-	-	3	3	7	
4. April	-	-	-	1	-	1	
5. Mei	2	-	-	-	-	2	
6. Juni	-	-	-	2	-	2	
7. Juli	1	-	-	1	-	2	
8. Agustus	-	-	-	1	1	2	
9. September	-	-	-	-	-	-	
10. Oktober	-	-	-	-	-	-	
11. November	-	-	1	7	3	11	
12. Desember	-	-	2	-	-	2	
2019	4	-	4	17	2	32	
Jumlah/ Total	2018	26	2	2	3	10	43
	2017
	2016	-	-	1	1	8	8
	2015

Sumber/ *Source*: Dinas Nakertrans Kabupaten Kayong Utara

Tabel 3.2.9 Tingkat Partisipasi Angkatan Kerja (TPAK) dan Tingkat Pengangguran Terbuka (TPT) Kabupaten Kayong Utara, 2015-2019
Labour Force Participation Rate (LFRP) and Open Unemployment Rate (OUR) of Kayong Utara Regency, 2014- 2019

Tahun <i>Year</i>	TPAK <i>LFRP</i>	TPT <i>OUR</i>
(1)	(2)	(3)
2019	66,17	4,00
2018	65,64	3,93
2017	59,69	5,00
2016	70,43	3,76

Sumber/ *Source*: Badan Pusat Statistik Kabupaten Kayong Utara

Tabel 3.2.10 Jumlah Angkatan Kerja dan Bukan Angkatan Kerja Penduduk Usia 15 Tahun Ke Atas Kabupaten Kayong Utara (Orang), 2015-2019
Number of Labour Force and Economically Inactive of 15 Year-Old and Above in Kayong Utara Regency (People), 2014- 2019

Tahun <i>Year</i>	Angkatan Kerja/ <i>Labour Force</i>			Bukan Angkatan Kerja <i>Economically Inactive</i>
	Bekerja <i>Empoyed</i>	Pengangguran <i>Unemployed</i>	Jumlah <i>Total</i>	
(1)	(2)	(3)	(4)	(5)
2019	50 031	2 083	52 114	26 649
2018	48 743	1 993	50 736	26 557
2017	42 986	2 262	45 248	30 551
2016	49 278	1 927	51 205	21 497

Sumber/ *Source*: Badan Pusat Statistik Kabupaten Kayong Utara

Tabel 3.2.11 Upah Minimum Kabupaten dan Upah Minimum Sektoral Kabupaten Kayong Utara (Rupiah), 2015- 2019
Table 3.2.11 *Minimum Payment and Minimum Sectoral Payment of Kayong Utara Regency (Rupiah), 2015- 2019*

Tahun <i>Year</i>	Upah Minimum Kabupaten (UMK) <i>Regency Minimum Payment</i>	Upah Minimum Sektoral Kabupaten (UMSK) <i>Regency Minimum Sectoral Payment</i>
(1)	(2)	(3)
2019	2 501 850	2 721 000
2018	2 315 850	2 507 760
2017	2 130 300	2 322 000
2016	1 967 975	2 150 000
2015	1 765 000	2 000 000

Sumber/ *Source*: Dinas Nakertrans Kabupaten Kayong Utara

Tabel 3.2.12 Jumlah Rumah Tangga Transmigran di Kabupaten Kayong Utara Menurut Kecamatan dan Lokasi, 2019

Table

Number of Transmigrant Household in Kayong Utara Regency by Subdistrict and Location, 2019

Kecamatan <i>Subdistrict</i>	Lokasi <i>Location</i>	Kepala Keluarga <i>Household</i>	Orang <i>Person</i>
(1)	(2)	(3)	(4)
Pulau Maya	Desa Kamboja	250	978
	Desa Satai Lestari SP.2	220	781
	Desa Tanjung Satai SP.3	190	698
Kep. Karimata	-	-	-
Sukadana	Desa Sedahan	200	734
	Desa Simpang Tiga	150	575
Simpang Hilir	Desa Rantau Panjang SP.1	300	1 108
	Desa Rantau Panjang SP.2	280	1 028
	Desa Medan Jaya	155	562
	Desa Pemangkat	155	579
	Desa Penjalaan	450	1 956
	Desa Sei. Mata Mata SP.3	100	407
	Desa Sei. Mata Mata SP.4	300	1 117
Teluk Batang	Desa Banyu Abang	246	1 222
	Desa Alur Bandung (fuso/sudah tidak dihuni)	150	616
Seponti	Desa Seponti Jaya	534	2 394
	Desa Telaga Arum	456	2 221
	Desa Wonorejo	421	1 521
	Desa Podorukun	472	2 076
	Desa Sei. Sepeti	1 114	4 284
Jumlah/ <i>Total</i>	2019	6 143	23 879
	2018	6 143	24 857
	2017	4 989	23 924
	2016	2 510	...
	2015	5 654	22 983

Sumber/ *Source*: Dinas Nakertrans Kabupaten Kayong Utara

INDEKS PEMBANGUNAN MANUSIA

Human Development Index

2019

Angka Harapan Hidup
Life Expectancy



68,11
Tahun/Year

Angka Harapan Lama Sekolah
Expected Years of Schooling



11,81
Tahun/Year

Angka Rata-Rata Lama Sekolah
Mean Years of Schooling



6,00
Tahun/Year

Pengeluaran per Kapita yang Disesuaikan
Adjusted per Capita Expenditure



7 905
Rupiah



Indeks Pembangunan Manusia
Human Development Index

62,66

BAB 4. SOSIAL DAN KESEJAHTERAAN RAKYAT

CHAPTER 4. SOCIAL AND WELFARE

PENJELASAN TEKNIS

1. **Tidak/belum pernah sekolah** adalah mereka yang tidak pernah atau belum pernah terdaftar dan tidak pernah atau belum pernah aktif mengikuti pendidikan di suatu jenjang pendidikan formal. Termasuk juga yang tamat/belum tamat taman kanak-kanak tetapi tidak melanjutkan ke sekolah dasar.
2. **Masih bersekolah** adalah mereka yang terdaftar dan aktif mengikuti pendidikan formal dan nonformal (Paket A, B, atau C), baik pendidikan dasar, menengah maupun pendidikan tinggi. Bagi mahasiswa yang sedang cuti dianggap masih bersekolah.
3. **Tidak bersekolah lagi** adalah mereka yang pernah terdaftar dan aktif mengikuti pendidikan di suatu jenjang pendidikan formal dan nonformal (Paket A, B, atau C), tetapi pada saat pencacahan tidak lagi terdaftar dan tidak aktif mengikuti pendidikan.
4. **Tamat sekolah** adalah menyelesaikan pelajaran yang ditandai dengan lulus ujian akhir pada kelas atau tingkat

TECHNICAL NOTES

1. ***Not/never attending school** is someone who has never attended or never been registered in a formal education, such as primary, secondary, and tertiary education. Those who just completed kindergarten are considered as never attended school.*
2. ***Attending school** is someone who is currently attending primary, secondary, or tertiary education, including package A, package B, or package C. College student who postpones his/her study is considered as attending school.*
3. ***Not attending school anymore** is someone who had enrolled and participated in formal and non-formal education in the past including package A, package B, or package C, but currently does not attend school.*
4. ***Completed particular level of education** is someone who has completed particular level of*

terakhir suatu jenjang pendidikan di sekolah negeri maupun swasta dengan mendapatkan tanda tamat belajar/ijazah. Seseorang yang belum mengikuti pelajaran pada kelas tertinggi tetapi telah mengikuti ujian akhir dan lulus dianggap tamat sekolah.

education in private or public school and accepting graduation certificate. Someone who has never attended the highest grade but passed the final exam is considered as completed particular level of education.

5. **Dapat membaca dan menulis** artinya dapat membaca dan menulis kata-kata/kalimat sederhana dengan suatu aksara tertentu.
 6. **Jalur Pendidikan di Indonesia** terdiri atas 1) pendidikan formal, 2) pendidikan nonformal, dan 3) pendidikan informal yang ketiganya dapat saling melengkapi dan memperkaya (Undang-Undang No. 20 Tahun 2013 tentang Sistem Pendidikan Nasional).
 7. **Jenjang Pendidikan Formal** terdiri atas pendidikan dasar, pendidikan menengah, dan pendidikan tinggi. Jenis pendidikan yang diajarkan mencakup pendidikan umum, kejuruan, akademik, profesi, vokasi, keagamaan, dan khusus.
 8. **Pendidikan Dasar** berbentuk Sekolah Dasar (SD) dan Madrasah Ibtidaiyah (MI) atau bentuk lain yang sederajat serta Sekolah Menengah Pertama
5. *Able to read and write is the ability to read and write at least a simple sentence in any letter of alphabets.*
 6. *The Education System in Indonesia consists of 1) a formal education, 2) non-formal education, and 3) informal education that all three can be complementary and enriching (Law No. 20 Year 2013 about The National Education System).*
 7. *The Formal Education Level consists of primary education, secondary education, and high education. The kind of education that taught consists of general education, vocational, academic, professional, religious, and specific education.*
 8. *The Primary Education consists of Elementary School and Islamic Elementary School or other equivalent forms and Junior High School and MTs, or other equivalent forms.*

(SMP) dan Madrasah Tsanawiyah (MTs), atau bentuk lain yang sederajat.

9. **Pendidikan Menengah** berbentuk Sekolah Menengah Atas (SMA), Madrasah Aliyah (MA), Sekolah Menengah Kejuruan (SMK), dan Madrasah Aliyah Kejuruan (MAK), atau bentuk lain yang sederajat.
 10. **Pendidikan Tinggi** merupakan jenjang pendidikan setelah pendidikan menengah yang mencakup program pendidikan diploma, sarjana, magister, spesialis, dan doktor yang diselenggarakan oleh perguruan tinggi. Perguruan tinggi dapat berbentuk akademi, politeknik, sekolah tinggi, institut, atau universitas.
 11. **Rumah Sakit** adalah tempat pemeriksaan dan perawatan kesehatan, biasanya berada di bawah pengawasan dokter/tenaga medis, yang melayani penderita yang sakit untuk berobat rawat jalan atau rawat inap.
 12. **Puskesmas (Pusat Kesehatan Masyarakat)** adalah unit pelaksana teknis dinas kesehatan kabupaten/kota yang mempunyai fungsi utama sebagai penyelenggara pelayanan kesehatan tingkat pertama. Wilayah kerja puskesmas maksimal adalah satu kecamatan dan untuk dapat
9. *The Secondary Education consists of the senior high school, MA, Vocational School, and Vocational Madrasah Aliyah, or other equivalent forms.*
 10. *The High Education consists of the education level after the secondary education that consists of diplomas, bachelor, master, specialist, and doctoral degrees that are held by the college. The colleges can be academy, polytechnic, high school, institute, or university.*
 11. *Hospital is a place for health check, usually controlled/ supervised by doctors/medical personnel to serve the ill patients to get outpatient or inpatient treatment services.*
 12. *Public Health Center is technical implementation unit of regency health department that have the primary function as a first-level health care providers. The working area standard of public health center is one district and to reach their working areas, public health centers have a service*

menjangkau wilayah kerjanya, puskesmas mempunyai jaringan pelayanan yang meliputi unit Puskesmas Pembantu (Pustu), unit Puskesmas Keliling (Puskel), dan unit bidan desa/komunitas (Peraturan Menteri Kesehatan RI No. 75 Tahun 2014 Tentang Pusat Kesehatan Masyarakat).

13. **Apotek** adalah suatu tempat tertentu yang digunakan untuk melakukan pekerjaan kefarmasian, dan penyaluran/penjualan obat atau bahan farmasi dan perbekalan kesehatan lainnya kepada masyarakat yang dikelola oleh tenaga apoteker (Peraturan Menteri Kesehatan RI No. 1332 Tahun 2002 Tentang Perubahan Atas Peraturan Menteri Kesehatan RI No. 922/MENKES/PER/X/1993 Tentang Ketentuan dan Tata Cara Pemberian Izin Apotek).
14. **Imunisasi** adalah memasukkan kuman atau racun penyakit tertentu yang sudah dilemahkan (vaksin) ke dalam tubuh dengan cara disuntik atau diminum (diteteskan dalam mulut) dengan maksud agar terjadi kekebalan tubuh terhadap penyakit tersebut.
15. **BCG (Bacillus Calmette Guerin)** merupakan vaksinasi untuk mencegah penyakit TBC, diberikan pada bayi baru

network covering subsidiary of public health center, mobile public health center units, and midwife units (Regulation of the Minister of Health of Indonesia Number 75 Year 2014 about Public Health Center).

13. **Pharmacy** is a specific place that is used for pharmaceutical jobs, and distribution/sale of drugs/pharmaceuticals and other medical supplies to people that are administered by trained pharmacist (Regulation of the Minister of Health of Indonesia Number 1332 Year 2002 about the Changes of Regulation of the Minister of Health of Indonesia Number 922/MENKES/PER/X/1993 about Pro- vision and Procedures for Administration of Licensed Pharmacies).
14. **Immunization** is putting enervated microbe of a certain disease into human body by injection or drinking (dropping into mouth) to make the body immune to that disease.
15. **BCG (Bacillus Calmette Guerin)** is a vaccine to prevent TBC disease, given to newborns or children, by injection at

lahir atau anak, dengan suntikan pada kulit pangkal lengan atas. Bekas suntikan kemudian akan membentuk tonjolan kecil jaringan parut pada kulit lengan atas. Suntikan BCG diberikan kepada anak sebanyak 1 kali.

the base of the skin of the upper arm. Injection site will form little bumps of scar tissue in the skin of the upper arm. BCG injections given to children 1 times.

16. **DPT (Difteri, Pertusis, Tetanus)** merupakan vaksin untuk mencegah penyakit Difteri, Pertusis, dan Tetanus yang diberikan pada bayi berumur 3 bulan ke atas, dengan suntikan pada paha, diulang 1 bulan dan 2 bulan kemudian, sehingga suntikan imunisasi DPT lengkap pada balita berjumlah 3 kali (kadang-kadang selang waktu antar suntikan bisa lebih dari 1 bulan).
17. **Bencana Alam** adalah peristiwa atau serangkaian peristiwa yang mengancam dan mengganggu kehidupan/penghidupan masyarakat yang disebabkan oleh faktor alam antara lain berupa gempa bumi, tsunami, gunung meletus, banjir, kekeringan, angin topan, dan tanah longsor sehingga mengakibatkan kerugian materi maupun non-materi.
18. **Korban meninggal** adalah orang yang dilaporkan tewas atau meninggal dunia akibat bencana.
19. **Korban hilang** adalah orang yang dilaporkan hilang atau tidak ditemukan

16. **DPT (Diphtheria, Pertussis, Tetanus)** is a vaccine to prevent the diphtheria, pertussis, and tetanus disease, given to infants aged 3 months and above, with a shot in the thigh, repeated one month and two months later, so that the complete DPT immunization shots at toddler totaling 3 times (sometimes the time interval between injections can be more than 1 month).
17. **Natural Disaster** is an event or series of events that threaten and disrupt the lives and livelihoods caused by natural factors such as: earthquake, tsunami, volcanic eruption, flood, flash flood, drought, typhoon/cyclone, and landslide so it can lead to result in loss of material and non-material.
18. **Fatality** is a person reported killed or death in the wake of a disaster.
19. **Missing person** is a person reported missing or who cannot be located or

atau tidak diketahui keberadaannya setelah terjadi bencana.

20. **Korban luka/sakit** adalah orang yang mengalami luka-luka atau sakit, dalam keadaan luka ringan, luka sedang maupun luka parah/berat, baik yang berobat jalan maupun rawat inap.
21. **Rusak Berat** adalah kriteria kerusakan yang mengakibatkan bangunan roboh atau sebagian besar komponen struktur rusak.
22. **Rusak sedang** adalah kriteria kerusakan yang mengakibatkan sebagian kecil komponen struktur rusak, dan komponen penunjang rusak namun bangunan masih tetap berdiri.
23. **Rusak ringan** adalah kriteria kerusakan yang mengakibatkan sebagian komponen struktur retak (struktur masih bisa digunakan) dan bangunan masih tetap berdiri.
24. Untuk mengukur kemiskinan, BPS menggunakan konsep kemampuan memenuhi kebutuhan dasar (basic needs approach). Dengan pendekatan ini, kemiskinan dipandang sebagai ketidakmampuan dari sisi ekonomi untuk memenuhi kebutuhan dasar makanan dan bukan makanan yang diukur dari sisi pengeluaran. Metode yang digunakan adalah menghitung

who cannot be accounted for in the wake of a disaster.

20. **Casualty** *is a person suffering injury or illness, in a state of light injury, moderate injury, or heavy injury, which is undergoing treatment as either an outpatient or inpatient.*
21. **Severely damaged** *is the criteria of damage that resulted most buildings collapsed or damaged its structural components.*
22. **Damaged** *is the criteria of damage that resulted defective fraction of structural components and supporting components damaged, but the building still stands.*
23. **Lightly damaged** *is the criteria of damage that resulted partially cracked structural components, but the structure still can be used and the building still stands.*
24. *To measure poverty, BPS-Statistics Indonesia has used the concept of basic needs approach. Therefore, poverty is viewed as economic inability to fulfill food and non-food basic needs which are measured by consumption/expenditure. The method used is calculating poverty line, which consists of two components that are Food Poverty Line (FPL) and Non-Food*

Garis Kemiskinan (GK), yang terdiri dari dua komponen yaitu Garis Kemiskinan Makanan (GKM) dan Garis Kemiskinan Non-Makanan (GKNM). Penghitungan Garis Kemiskinan dilakukan secara terpisah untuk daerah perkotaan dan perdesaan.

25. **Penduduk miskin** adalah penduduk yang memiliki rata-rata pengeluaran per kapita per bulan di bawah Garis Kemiskinan.
26. **Garis Kemiskinan Makanan (GKM)** merupakan nilai pengeluaran kebutuhan minimum makanan yang disetarakan dengan 2.100 kkalori per kapita per hari. Garis Kemiskinan Non-Makanan (GKNM) adalah kebutuhan minimum untuk perumahan, sandang, pendidikan, kesehatan, dan kebutuhan dasar lainnya.
27. Ukuran Kemiskinan
 - a. Head Count Index (HCI-P0) adalah persentase penduduk miskin yang berada di bawah Garis Kemiskinan (GK).
 - b. Indeks Kedalaman Kemiskinan (Poverty Gap Index-P1) merupakan ukuran rata-rata kesenjangan pengeluaran masing-masing penduduk miskin terhadap garis kemiskinan. Semakin tinggi nilai indeks, semakin jauh rata-rata

Poverty Line (NFPL). The poverty line was calculated separately for urban and rural areas.

25. *A person whose expenditure per capita per month is below the poverty line is considered to be poor.*
26. *The Food Poverty Line refers to the daily minimum requirement of 2,100 kcal per capita per day. The Non-Food Poverty Line refers to the minimum requirement for household necessities for clothing, education, health, and other basic individual needs.*
27. *Poverty Measures*
 - a. *Head Count Index (HCI-P0) simply measures the percentage of the population that is counted as poor, often denoted by P0.*
 - b. *Poverty Gap Index-P1 measures the extent to which individuals fall below the poverty line (the poverty gaps) as a proportion of the poverty line. Higher value of the index shows that the gap between average expenditure of*

pengeluaran penduduk dari garis kemiskinan.

- c. Indeks Kearifan Kemiskinan (Poverty Severity Index-P2) memberikan gambaran mengenai penyebaran pengeluaran di antara penduduk miskin. Semakin tinggi nilai indeks, semakin tinggi ketimpangan pengeluaran di antara penduduk miskin.

- d. Foster-Greer-Thorbecke (1984) merumuskan suatu ukuran yang digunakan untuk mengukur tingkat kemiskinan sebagai berikut:

$$P_z = \frac{1}{n} \sum_{i=1}^q \left[\frac{z - y_i}{z} \right]^a$$

dimana:

$a = 0, 1, 2$

z = Garis kemiskinan

y_i = Rata-rata pengeluaran per kapita sebulan penduduk yang berada di bawah garis kemiskinan ($i=1,2,\dots,q$), $y_i < z$

the poor and the poverty line is wider.

- c. *Poverty Severity Index-P2 describes inequality among the poor. This is simply a weighted sum of poverty gaps (as a proportion of the poverty line), where the weights are the proportionate poverty gaps themselves. Hence, by squaring the poverty gap index, the measure implicitly puts more weight on observations that fall well below the poverty line. Higher value of the index shows that inequality among the poor is higher.*

- d. *Foster-Greer-Thorbecke (1984) developed poverty measures that may be written as:*

$$P_z = \frac{1}{n} \sum_{i=1}^q \left[\frac{z - y_i}{z} \right]^a$$

where:

$a = 0, 1, 2$

z = the poverty line

y_i = Average expenditure per capita per month of the poor ($i=1,2,\dots,q$), $y_i < z$

q = Banyaknya penduduk yang berada di bawah garis kemiskinan
 n = Jumlah penduduk

q = the number of poor
 n = the total population

Jika $a=0$, diperoleh Head Count Index (P0),
 jika $a=1$ diperoleh indeks kedalaman kemiskinan (Poverty Gap Index-P1) dan
 jika $a=2$ disebut indeks keparahan kemiskinan (Poverty Severity Index-P2).

*if $a=0$ is obtained Head Count Index (P0),
 if $a=1$ is obtained Poverty Gap Index-P1,
 and if $a=2$ is obtained Poverty Severity Index-P2.*

<https://kayongutarakab.bps.go.id>

ULASAN

DESCRIPTION

Pendidikan

Pada tahun 2019 terdapat 227 sekolah yang terdiri dari 41 TK, 4 RA, 103 SD, 10 MI, 40 SMP, 7 MTs, 13 SMU, 4 MA, dan 5 SMK di Kabupaten Kayong Utara. Dari 227 sekolah tersebut, 73,57% merupakan sekolah negeri dan 26,43% merupakan sekolah swasta (tabel 4.1.13).

Angka Partisipasi Kasar (APK) adalah proporsi anak sekolah pada suatu jenjang tertentu terhadap penduduk pada kelompok usia tertentu. APK digunakan untuk menunjukkan tingkat partisipasi penduduk secara umum pada suatu tingkat pendidikan. APK yang tinggi menunjukkan tingginya tingkat partisipasi sekolah, tanpa memperhatikan ketepatan usia sekolah pada jenjang pendidikannya. Jika nilai APK mendekati atau lebih dari 100 persen menunjukkan bahwa ada penduduk yang sekolah belum mencukupi umur dan atau melebihi umur yang seharusnya.

APK Kabupaten Kayong Utara tahun 2019 untuk jenjang SD/MI, SMP/MTs, dan SMA/MA/SMK berturut-turut adalah 102,87; 82,27; dan 71,62.

Kemiskinan dan Pembangunan Manusia

Pada tahun 2019, jumlah penduduk miskin di Kabupaten Kayong Utara

Education

In 2019 there were 227 schools consisting of 41 kindergartens, 4 Islamic Kindergartens, 103 ELEM, 10 Islamic ELEM, 40 JR HS, 7 Islamic JR HS, 13 SHS, 4 Islamic SHS, and 5 vocational schools in Kayong Utara Regency. From 227 schools, 73,57% are public schools and 26,43% are private schools (table 4.1.13).

Gross Enrollment Rate (GER) is the proportion of school children at a certain level of population in a particular age group. The GER is used to indicate the general level of population participation at an educational level. A high GER indicates a high level of school participation, regardless of the accuracy of school age at the level of education. If the GER value is approaching or more than 100 percent, it indicates that there are residents whose schools are not sufficiently old and/or who are more than they should be.

GER of Kayong Utara Regency in 2019 for ELEM, JR HS, and SHS/vocational school are 102,87; 82,27; and 71,62 respectively.

Poverty and Human Development

In 2019, the poor in Kayong Utara Regency is 11.210 people or 9.98% Kayong

sebanyak 11.210 jiwa atau 9,98% penduduk Kayong Utara merupakan penduduk miskin (tabel 4.4.1). Jika dibandingkan dengan tahun 2018, terjadi penurunan persentase jumlah penduduk miskin di Kabupaten Kayong Utara sebesar 0.10%.

Sejak tahun 2015 hingga 2019, indeks pembangunan manusia (IPM) di Kabupaten Kayong Utara terus mengalami peningkatan. Di tahun 2019, IPM Kabupaten Kayong Utara sebesar 62,66 (tabel 4.4.4).

Keamanan

Selama tahun 2019, terdapat 36 tahanan dari Kabupaten Kayong Utara yang masuk di Kejaksaan Negeri Kabupaten Ketapang. Semua tahanan tersebut telah diselesaikan, yaitu dilimpahkan ke Pengadilan Negeri (tabel 4.6.1 dan tabel 4.6.2).

POLRES Kabupaten Kayong Utara mencatat terdapat 61 kejahatan yang dilaporkan selama 2019. Kejahatan tersebut didominasi oleh kasus pencurian yaitu sebanyak 20 kejadian.

Utara Population are poor people (table 4.4.1). As compare to the year 2018, there has been a decline in the percentage of the poor in Kayong Utara county by 0.10%.

From 2015 to 2019, the human development index in Kayong Utara Regency continues to grow. In 2019, the human development index in Kayong Utara Regency was 62,66 (table 4.4.4).

Security

During 2019, there were 36 arrested criminals from Kayong Utara Regency who entered Kejaksaan Negeri Kabupaten Ketapang. All of these arrested criminals have been completed, by delegated to the District Court (tables 4.6.1 and 4.6.2).

POLRES of Kayong Utara Regency records 61 crimes reported in 2019. The crime was dominated by burglary, which was 20 incidents.

4.1 Pendidikan

Education

Tabel 4.1.1 Jumlah Sekolah, Guru, dan Murid Taman Kanak-Kanak (TK) di Bawah Kementerian Pendidikan dan Kebudayaan Menurut Kecamatan di Kabupaten Kayong Utara, 2018/2019 dan 2019/2020
Number of Schools, Teachers, and Pupils in Kindergarten Under the Ministry of Education and Culture by Subdistrict in Kayong Utara Regency, 2018/2019 dan 2019/2020

Kecamatan <i>Subdistrict</i>	Sekolah/ <i>Schools</i>					
	Negeri/ <i>Public</i>		Swasta/ <i>Private</i>		Jumlah/ <i>Total</i>	
	2018/2019	2019/2020	2018/2019	2019/2020	2018/2019	2019/2020
(1)	(2)	(3)	(4)	(5)	(6)	(7)
1. Pulau Maya	1	1	4	4	5	5
2. Kepulauan Karimata	—	...	1	1	1	1
3. Sukadana	1	1	8	8	9	9
4. Simpang Hilir	1	1	10	10	11	11
5. Teluk Batang	1	1	10	10	11	11
6. Seponti	1	1	3	3	4	4
Kayong Utara	5	5	36	36	41	41

Bersambung/ *to be continued*

Lanjutan Tabel/ *Continued table* 4.1.1

Kecamatan <i>Subdistrict</i>	Guru/ ¹ <i>Teachers</i> ¹					
	Negeri/ <i>Public</i>		Swasta/ <i>Private</i>		Jumlah/ <i>Total</i>	
	2018/2019	2019/2020	2018/2019	2019/2020	2018/2019	2019/2020
(1)	(2)	(3)	(4)	(5)	(6)	(7)
1. Pulau Maya	2	2	12	5	14	7
2. Kepulauan Karimata	–	...	3	3	3	3
3. Sukadana	8	5	39	26	47	31
4. Simpang Hilir	3	4	27	15	30	19
5. Teluk Batang	5	6	20	17	25	23
6. Seponti	8	11	17	9	25	20
Kayong Utara	26	28	118	75	144	103

Bersambung/ *to be continued*

Lanjutan Tabel/ *Continued table* 4.1.1

Kecamatan <i>Subdistrict</i>	Murid/ <i>Students</i>					
	Negeri/ <i>Public</i>		Swasta/ <i>Private</i>		Jumlah/ <i>Total</i>	
	2018/2019	2019/2020	2018/2019	2019/2020	2018/2019	2019/2020
(1)	(2)	(3)	(4)	(5)	(6)	(7)
1. Pulau Maya	11	15	164	148	175	163
2. Kepulauan Karimata	–	...	36	35	36	35
3. Sukadana	95	71	347	332	442	403
4. Simpang Hilir	52	48	387	192	439	240
5. Teluk Batang	58	42	259	256	317	298
6. Seponti	86	80	143	110	229	190
Kayong Utara	302	256	1 336	1 073	1 638	1 329

Catatan/ *Note*: ¹ Jumlah guru termasuk kepala sekolah dan guru/ *The total of teachers including headmaster and teacher*

Sumber/ *Source*: Kementerian Pendidikan dan Kebudayaan, Data Semester Ganjil/ *Ministry of Educations and Culture, Odd Semester Data*

Tabel 4.1.2 Jumlah Sekolah, Guru, dan Murid Raudatul Athfal (RA) di Bawah Kementerian Agama Menurut Kecamatan di Kabupaten Kayong Utara, 2018/2019 dan 2019/2020
Number of Schools, Teachers, and Pupils in Raudatul Athfal (RA) Under The Ministry of Religious Affairs by Subdistrict in Kayong Utara Regency, 2018/2019 dan 2019/2020

Kecamatan <i>Subdistrict</i>	Sekolah/ <i>Schools</i>		Guru/ <i>Teachers</i>		Murid/ <i>Pupils</i>	
	2018/2019	2019/2020	2018/2019	2019/2020	2018/2019	2019/2020
(1)	(2)	(3)	(4)	(5)	(6)	(7)
1. Pulau Maya	...	1	...	2	...	7
2. Kepulauan Karimata	...	-	...	-	...	-
3. Sukadana	...	2	...	4	...	23
4. Simpang Hilir	...	1	...	3	...	21
5. Teluk Batang	...	-	...	-	...	-
6. Seponti	...	-	...	-	...	-
Kayong Utara	...	4	...	9	...	51

Catatan/*Note*: Seluruh Raudatul Athfal (RA) berstatus swasta/ *All Raudatul Athfal (RA) are private*

Sumber/*Source*: Kementerian Agama, EMIS, Data Semester Ganjil/ *Ministry of Religious Affairs, Odd Semester Data*

Tabel 4.1.3 Jumlah Sekolah, Guru, dan Murid Sekolah Dasar (SD) di Bawah Kementerian Pendidikan dan Kebudayaan Menurut Kecamatan di Kabupaten Kayong Utara, 2018/2019 dan 2019/2020
Number of Schools, Teachers, and Pupils in Primary Schools Under the Ministry of Education and Culture by Subdistrict in Kayong Utara Regency, 2018/2019 dan 2019/2020

Kecamatan Subdistrict	Sekolah/ Schools					
	Negeri/ Public		Swasta/ Private		Jumlah/ Total	
	2018/2019	2019/2020	2018/2019	2019/2020	2018/2019	2019/2020
(1)	(2)	(3)	(4)	(5)	(6)	(7)
1. Pulau Maya	14	14	-	-	14	14
2. Kepulauan Karimata	7	7	-	-	7	7
3. Sukadana	21	21	-	-	21	21
4. Simpang Hilir	33	33	1	1	34	34
5. Teluk Batang	16	16	-	-	16	16
6. Seponti	11	11	-	-	11	11
Kayong Utara	102	102	1	1	103	103

Bersambung/ to be continued

Lanjutan Tabel/ *Continued table* 4.1.3

Kecamatan <i>Subdistrict</i>	Guru/ ¹ <i>Teachers</i> ¹					
	Negeri/ <i>Public</i>		Swasta/ <i>Private</i>		Jumlah/ <i>Total</i>	
	2018/2019	2019/2020	2018/2019	2019/2020	2018/2019	2019/2020
(1)	(2)	(3)	(4)	(5)	(6)	(7)
1. Pulau Maya	119	138	-	-	119	138
2. Kepulauan Karimata	61	77	-	-	61	77
3. Sukadana	215	235	-	-	215	235
4. Simpang Hilir	322	343	8	9	330	352
5. Teluk Batang	157	167	-	-	157	167
6. Seponti	96	117	-	-	96	117
Kayong Utara	970	1 077	8	9	978	1 086

Bersambung/ *to be continued*

Lanjutan Tabel/ *Continued table* 4.1.3

Kecamatan <i>Subdistrict</i>	Murid/ <i>Students</i>					
	Negeri/ <i>Public</i>		Swasta/ <i>Private</i>		Jumlah/ <i>Total</i>	
	2018/2019	2019/2020	2018/2019	2019/2020	2018/2019	2019/2020
(1)	(2)	(3)	(4)	(5)	(6)	(7)
1. Pulau Maya	1 887	1 795	-	-	1 887	1 795
2. Kepulauan Karimata	528	508	-	-	528	508
3. Sukadana	3 196	3 189	-	-	3 196	3 189
4. Simpang Hilir	4 537	4 401	73	61	4 610	4 462
5. Teluk Batang	2 307	2 303	-	-	2 307	2 303
6. Seponti	1 325	1 308	-	-	1 325	1 308
Kayong Utara	13 780	13 504	73	61	13 853	13 565

Catatan/ *Note*: ¹ Jumlah guru termasuk kepala sekolah dan guru/ *The total of teachers including headmaster and teacher*

Sumber/ *Source*: Kementerian Pendidikan dan Kebudayaan, Data Semester Ganjil/ *Ministry of Educations and Culture, Odd Semester Data*

Tabel 4.1.4 Jumlah Sekolah, Guru, dan Madrasah Ibtidaiyah (MI) di Bawah Kementerian Agama Menurut Kecamatan di Kabupaten Kayong Utara, 2018/2019 dan 2019/2020
Number of Schools, Teachers, and Pupils in Raudatul Athfal (RA) Under The Ministry of Religious Affairs by Subdistrict in Kayong Utara Regency, 2018/2019 dan 2019/2020

Kecamatan <i>Subdistrict</i>	Sekolah/ <i>Schools</i>		Guru/ <i>Teachers</i>		Murid/ <i>Pupils</i>	
	2018/2019	2019/2020	2018/2019	2019/2020	2018/2019	2019/2020
(1)	(2)	(3)	(4)	(5)	(6)	(7)
1. Pulau Maya	...	2	...	9	...	95
2. Kepulauan Karimata	...	-	...	-	...	-
3. Sukadana	...	1	...	22	...	313
4. Simpang Hilir	...	2	...	11	...	101
5. Teluk Batang	...	5	...	41	...	468
6. Seponti	...	-	...	-	...	-
Kayong Utara	...	10	...	83	...	977

Sumber/*Source*: Kementerian Agama, Data Semester Ganjil/*Ministry of Religious Affairs, Odd Semester Data*

Tabel 4.1.5 Jumlah Sekolah, Guru, dan Murid Sekolah Menengah Pertama (SMP) di Bawah Kementerian Pendidikan dan Kebudayaan Menurut Kecamatan di Kabupaten Kayong Utara, 2018/2019 dan 2019/2020
Number of Schools, Teachers, and Pupils in Junior High Schools Under the Ministry of Education and Culture by Subdistrict in Kayong Utara Regency, 2018/2019 dan 2019/2020

Kecamatan <i>Subdistrict</i>	Sekolah/ <i>Schools</i>					
	Negeri/ <i>Public</i>		Swasta/ <i>Private</i>		Jumlah/ <i>Total</i>	
	2018/2019	2019/2020	2018/2019	2019/2020	2018/2019	2019/2020
(1)	(2)	(3)	(4)	(5)	(6)	(7)
1. Pulau Maya	5	5	-	-	5	5
2. Kepulauan Karimata	4	4	-	-	4	4
3. Sukadana	6	6	-	1	6	7
4. Simpang Hilir	13	13	1	1	14	14
5. Teluk Batang	5	5	-	-	5	5
6. Seponti	5	5	-	-	5	5
Kayong Utara	38	38	1	2	39	40

Bersambung/ *to be continued*

Lanjutan Tabel/ *Continued table* 4.1.5

Kecamatan <i>Subdistrict</i>	Guru/ ¹ <i>Teachers</i> ¹					
	Negeri/ <i>Public</i>		Swasta/ <i>Private</i>		Jumlah/ <i>Total</i>	
	2018/2019	2019/2020	2018/2019	2019/2020	2018/2019	2019/2020
(1)	(2)	(3)	(4)	(5)	(6)	(7)
1. Pulau Maya	49	55	-	-	49	55
2. Kepulauan Karimata	30	33	-	-	30	33
3. Sukadana	91	97	-	3	91	100
4. Simpang Hilir	128	148	7	8	135	156
5. Teluk Batang	60	64	-	-	60	64
6. Seponti	53	60	-	-	53	60
Kayong Utara	411	457	7	11	418	468

Bersambung/ *to be continued*

Lanjutan Tabel/ *Continued table* 4.1.5

Kecamatan <i>Subdistrict</i>	Murid/ <i>Students</i>					
	Negeri/ <i>Public</i>		Swasta/ <i>Private</i>		Jumlah/ <i>Total</i>	
	2018/2019	2019/2020	2018/2019	2019/2020	2018/2019	2019/2020
(1)	(2)	(3)	(4)	(5)	(6)	(7)
1. Pulau Maya	788	727	-	-	788	727
2. Kepulauan Karimata	198	184	-	-	198	184
3. Sukadana	1 380	1 387	-	33	1 380	1 420
4. Simpang Hilir	1 750	1 761	158	134	1 908	1 895
5. Teluk Batang	882	871	-	-	882	871
6. Seponti	661	650	-	-	661	650
Kayong Utara	5 659	5 580	158	167	5 817	5 747

Catatan/ *Note*: ¹ Jumlah guru termasuk kepala sekolah dan guru/ *The total of teachers including headmaster and teacher*

Sumber/ *Source*: Kementerian Pendidikan dan Kebudayaan, Data Semester Ganjil/ *Ministry of Educations and Culture, Odd Semester Data*

Tabel 4.1.6 Jumlah Sekolah, Guru, dan Murid Madrasah Tsanawiyah (MTs) di Bawah Kementerian Agama Menurut Kecamatan di Kabupaten Kayong Utara, 2018/2019 dan 2019/2020
Number of Schools, Teachers, and Pupils in Madrasah Tsanawiyah (MTs) Under The Ministry of Religious Affairs by Subdistrict in Kayong Utara Regency, 2018/2019 dan 2019/2020

Kecamatan <i>Subdistrict</i>	Sekolah/ <i>Schools</i>		Guru/ <i>Teachers</i>		Murid/ <i>Pupils</i>	
	2018/2019	2019/2020	2018/2019	2019/2020	2018/2019	2019/2020
(1)	(2)	(3)	(4)	(5)	(6)	(7)
1. Pulau Maya	...	2	...	23	...	134
2. Kepulauan Karimata	...	-	...	-	...	-
3. Sukadana	-	...	-
4. Simpang Hilir	...	2	...	18	...	261
5. Teluk Batang	...	3	...	38	...	434
6. Seponti	...	-	...	-	...	-
Kayong Utara	...	7	...	79	...	829

Sumber/*Source*: Kementerian Agama, Data Semester Ganjil/*Ministry of Religious Affairs, Odd Semester Data*

Tabel 4.1.7 Jumlah Sekolah, Guru, dan Murid Sekolah Menengah Atas (SMA) di Bawah Kementerian Pendidikan dan Kebudayaan Menurut Kecamatan di Kabupaten Kayong Utara, 2018/2019 dan 2019/2020
Number of Schools, Teachers, and Pupils in Senior High Schools Under the Ministry of Education and Culture by Subdistrict in Kayong Utara Regency, 2018/2019 dan 2019/2020

Kecamatan <i>Subdistrict</i>	Sekolah/ <i>Schools</i>					
	Negeri/ <i>Public</i>		Swasta/ <i>Private</i>		Jumlah/ <i>Total</i>	
	2018/2019	2019/2020	2018/2019	2019/2020	2018/2019	2019/2020
(1)	(2)	(3)	(4)	(5)	(6)	(7)
1. Pulau Maya	2	2	-	-	2	2
2. Kepulauan Karimata	-	-	-	-	-	-
3. Sukadana	3	3	-	-	3	3
4. Simpang Hilir	4	4	-	-	4	4
5. Teluk Batang	2	2	-	-	2	2
6. Seponti	2	2	-	-	2	2
Kayong Utara	13	13	-	-	13	13

Bersambung/ *to be continued*

Lanjutan Tabel/ *Continued table* 4.1.7

Kecamatan <i>Subdistrict</i>	Guru/ ¹ <i>Teachers</i> ¹					
	Negeri/ <i>Public</i>		Swasta/ <i>Private</i>		Jumlah/ <i>Total</i>	
	2018/2019	2019/2020	2018/2019	2019/2020	2018/2019	2019/2020
(1)	(2)	(3)	(4)	(5)	(6)	(7)
1. Pulau Maya	25	26	-	-	25	26
2. Kepulauan Karimata	-	-	-	-	-	-
3. Sukadana	61	57	-	-	61	57
4. Simpang Hilir	71	77	-	-	71	77
5. Teluk Batang	38	36	-	-	38	36
6. Seponti	28	31	-	-	28	31
Kayong Utara	223	227	-	-	223	227

Bersambung/ *to be continued*

Lanjutan Tabel/ *Continued table* 4.1.7

Kecamatan <i>Subdistrict</i>	Murid/ <i>Students</i>					
	Negeri/ <i>Public</i>		Swasta/ <i>Private</i>		Jumlah/ <i>Total</i>	
	2018/2019	2019/2020	2018/2019	2019/2020	2018/2019	2019/2020
(1)	(2)	(3)	(4)	(5)	(6)	(7)
1. Pulau Maya	512	547	-	-	512	547
2. Kepulauan Karimata	-	-	-	-	-	-
3. Sukadana	961	905	-	-	961	905
4. Simpang Hilir	1 239	1 258	-	-	1 239	1 258
5. Teluk Batang	721	798	-	-	721	798
6. Seponti	500	495	-	-	500	495
Kayong Utara	3 933	4 003	-	-	3 933	4 003

Catatan/ *Note*: ¹ Jumlah guru termasuk kepala sekolah dan guru/ *The total of teachers including headmaster and teacher*

Sumber/ *Source*: Kementerian Pendidikan dan Kebudayaan, Data Semester Ganjil/ *Ministry of Educations and Culture, Odd Semester Data*

Tabel 4.1.8 Jumlah Sekolah, Guru, dan Murid Sekolah Menengah Kejuruan (SMK) di Bawah Kementerian Pendidikan dan Kebudayaan Menurut Kecamatan di Kabupaten Kayong Utara, 2018/2019 dan 2019/2020
Number of Schools, Teachers, and Pupils in Vocational High Schools Under the Ministry of Education and Culture by Subdistrict in Kayong Utara Regency, 2018/2019 dan 2019/2020

Kecamatan <i>Subdistrict</i>	Sekolah/ <i>Schools</i>		Guru/ <i>Teachers</i>		Murid/ <i>Pupils</i>	
	2018/2019	2019/2020	2018/2019	2019/2020	2018/2019	2019/2020
(1)	(2)	(3)	(4)	(5)	(6)	(7)
1. Pulau Maya	1	1	10	11	122	141
2. Kepulauan Karimata	-	-	-	-	-	-
3. Sukadana	2	2	39	41	697	755
4. Simpang Hilir	1	1	18	19	234	294
5. Teluk Batang	1	1	16	17	145	147
6. Seponti	-	-	-	-	-	-
Kayong Utara	5	5	83	88	1 198	1 337

Catatan/*Note*: ¹ Jumlah guru termasuk kepala sekolah dan guru/ *The total of teachers including headmaster and teacher*

Sumber/*Source*: Kementerian Pendidikan dan Kebudayaan, Data Semester Ganjil/ *Ministry of Educations and Culture, Odd Semester Data*

Tabel 4.1.9 Jumlah Sekolah, Guru, dan Murid Madrasah Aliyah (MA) di Bawah Kementerian Pendidikan dan Kebudayaan Menurut Kecamatan di Kabupaten Kayong Utara, 2018/2019 dan 2019/2020
Number of Schools, Teachers, and Pupils in Madrasah Aliyah (MA) Under the Ministry of Education and Culture by Subdistrict in Kayong Utara Regency, 2018/2019 dan 2019/2020

Kecamatan <i>Subdistrict</i>	Sekolah/ <i>Schools</i>					
	Negeri/ <i>Public</i>		Swasta/ <i>Private</i>		Jumlah/ <i>Total</i>	
	2018/2019	2019/2020	2018/2019	2019/2020	2018/2019	2019/2020
(1)	(2)	(3)	(4)	(5)	(6)	(7)
1. Pulau Maya	...	-	...	-	...	-
2. Kepulauan Karimata	...	-	...	-	...	-
3. Sukadana	...	1	...	-	...	1
4. Simpang Hilir	...	-	...	1	...	1
5. Teluk Batang	...	-	...	2	...	2
6. Seponti	...	-	...	-	...	-
Kayong Utara	...	1	...	3	...	4

Bersambung/ *to be continued*

Lanjutan Tabel/ *Continued table* 4.1.9

Kecamatan <i>Subdistrict</i>	Guru/ ¹ <i>Teachers</i> ¹					
	Negeri/ <i>Public</i>		Swasta/ <i>Private</i>		Jumlah/ <i>Total</i>	
	2018/2019	2019/2020	2018/2019	2019/2020	2018/2019	2019/2020
(1)	(2)	(3)	(4)	(5)	(6)	(7)
1. Pulau Maya	...	-	...	-	...	-
2. Kepulauan Karimata	...	-	...	-	...	-
3. Sukadana	...	17	...	-	...	17
4. Simpang Hilir	...	-	...	6	...	6
5. Teluk Batang	...	-	...	23	...	23
6. Seponti	...	-	...	-	...	-
Kayong Utara	...	17	...	29	...	46

Bersambung/ *to be continued*

Lanjutan Tabel/ *Continued table* 4.1.9

Kecamatan <i>Subdistrict</i>	Murid/ <i>Students</i>					
	Negeri/ <i>Public</i>		Swasta/ <i>Private</i>		Jumlah/ <i>Total</i>	
	2018/2019	2019/2020	2018/2019	2019/2020	2018/2019	2019/2020
(1)	(2)	(3)	(4)	(5)	(6)	(7)
1. Pulau Maya	...	-	...	-	...	-
2. Kepulauan Karimata	...	-	...	-	...	-
3. Sukadana	...	45	...	-	...	45
4. Simpang Hilir	...	-	...	10	...	10
5. Teluk Batang	...	-	...	207	...	207
6. Seponti	...	-	...	-	...	-
Kayong Utara	...	45	...	217	...	262

Catatan/ *Note*: ¹ Jumlah guru termasuk kepala sekolah dan guru/ *The total of teachers including headmaster and teacher*

Sumber/ *Source*: Kementerian Agama, Data Semester Ganjil/Ministry of Religious Affairs, Odd Semester Data

Tabel 4.1.10 Jumlah Desa/Kelurahan yang Memiliki Fasilitas Sekolah Menurut Kecamatan dan Tingkat Pendidikan, 2014 - 2019
Table
Number of Villages Having Educational Facilities by Subdistrict and Educational Level, 2014 - 2019

Kecamatan <i>Subdistrict</i>	SD <i>Primary School</i>		
	2014	2018	2019
(1)	(2)	(3)	(4)
1. Pulau Maya	5	5	5
2. Kepulauan Karimata	3	3	3
3. Sukadana	10	10	10
4. Simpang Hilir	12	12	12
5. Teluk Batang	7	7	7
6. Seponti	6	6	6
Kabupaten Kayong Utara	43	43	43

Bersambung/to be continued

Lanjutan Tabel/Continued table 4.1.10

Kecamatan <i>Subdistrict</i>	SMP <i>Junior High School</i>		
	2014	2018	2019
(1)	(5)	(6)	(7)
1. Pulau Maya	5	5	5
2. Kepulauan Karimata	3	3	3
3. Sukadana	6	7	7
4. Simpang Hilir	10	11	11
5. Teluk Batang	4	5	5
6. Seponti	5	5	5
Kabupaten Kayong Utara	33	36	36

Bersambung/to be continued

Lanjutan Tabel/Continued table 4.1.10

Kecamatan <i>Subdistrict</i>	SMA <i>Senior High School</i>		
	2014	2018	2019
(1)	(8)	(9)	(10)
1. Pulau Maya	1	3	2
2. Kepulauan Karimata	-	-	-
3. Sukadana	2	2	3
4. Simpang Hilir	4	4	4
5. Teluk Batang	2	4	4
6. Seponti	2	2	2
Kabupaten Kayong Utara	11	15	15

Bersambung/to be continued

Lanjutan Tabel/Continued table 4.1.10

Kecamatan <i>Subdistrict</i>	SMK <i>Vocational School</i>		
	2014	2018	2019
(1)	(11)	(12)	(13)
1. Pulau Maya	1	1	1
2. Kepulauan Karimata	-	-	-
3. Sukadana	1	2	2
4. Simpang Hilir	1	1	1
5. Teluk Batang	1	1	1
6. Seponti	-	-	-
Kabupaten Kayong Utara	4	5	5

Bersambung/to be continued

Lanjutan Tabel/Continued table 4.1.10

Kecamatan <i>Subdistrict</i>	Perguruan Tinggi <i>University</i>		
	2014	2018	2019
(1)	(14)	(15)	(16)
1. Pulau Maya	-	-	-
2. Kepulauan Karimata	-	-	-
3. Sukadana	-	-	-
4. Simpang Hilir	-	-	-
5. Teluk Batang	-	-	-
6. Seponti	-	-	-
Kabupaten Kayong Utara	-	-	-

Sumber/Source: BPS, Pendataan Potensi Desa (Podes) / *BPS—Statistics Indonesia, Village Potential Data Collection*

Tabel 4.1.11 Angka Partisipasi Murni (APM) dan Angka Partisipasi Kasar (APK) Menurut Jenjang Pendidikan di Kabupaten Kayong Utara, 2018 dan 2019 *Net*

Participation Rates and Gross Participation Rates by Educational Level in Kayong Utara Regency, 2018 and 2019

Jenjang Pendidikan <i>Educational Level</i>	Angka Partisipasi Murni (APM) <i>Net Participation Rates</i>		Angka Partisipasi Kasar (APK) <i>Gross Participation Rates</i>	
	2018	2019	2018	2019
(1)	(2)	(3)	(4)	(5)
SD/MI <i>Elementary School</i>	98,78	86,26	108,44	102,87
SMP/MTs <i>Junior High School</i>	80,96	59,56	97,14	82,27
SMA/SMK/MA <i>Senior High School</i>	56,00	52,61	75,20	71,62

Catatan/ *Note* : Data tahun 2019 bersumber dari Dinas Pendidikan, sedangkan data tahun 2018 bersumber dari BPS (Survei Sosial Ekonomi Nasional)

Sumber/ *Source* : Dinas Pendidikan Kabupaten Kayong Utara dan Badan Pusat Statistik Kabupaten Kayong Utara

Tabel 4.1.12 Persentase Penduduk Berumur 15 Tahun ke Atas yang Melek Huruf Menurut Kelompok Umur di Kabupaten Kayong Utara, 2018 dan 2019
Percentage of Literate People Aged 15 Years and Over by Age Group in Kayong Utara Regency, 2018 and 2019

Kelompok Umur <i>Age Group</i>	2018	2019
(1)	(2)	(3)
15-19	100,00	100,00
20-24	100,00	99,47
25-29	98,64	99,41
30-34	91,27	97,59
35-39	92,17	94,18
40-44	89,55	89,91
45-49	85,09	87,55
50+	53,12	61,34
Jumlah/ Total	84,66	87,78

Sumber/ *Source*: BPS Kab. Kayong Utara, Survei Sosial Ekonomi Nasional (Susenas)/ *BPS-Kayong Utara Regency Statistics, National Socioeconomic Survey*

Tabel 4.1.13 Banyaknya Sekolah, Guru, dan Murid di Kabupaten Kayong Utara Menurut Jenis Sekolah, 2019
Table *Number of Schools, Teachers, and Students in Kayong Utara Regency by Type of School, 2019*

Jenis Sekolah <i>Type of School</i>	Sekolah <i>School</i>	Guru <i>Teacher</i>	Murid <i>Student</i>
(1)	(2)	(3)	(4)
1. TK/ <i>Kindergarten</i>	41	103	1 329
2. RA/ <i>Islamic Kindergarten</i>	4	9	51
3. SD/ <i>Elementary</i>	103	1 086	13 565
4. MI/ <i>Islamic Elementary</i>	10	83	977
5. SMP/ <i>Junior High</i>	40	468	5 747
6. MTs/ <i>Islamic Junior High</i>	7	79	829
7. SMU/ <i>Senior High</i>	13	227	4 003
8. SMK/ <i>Vocational Senior High</i>	5	88	1 337
9. MA/ <i>Islamic Senior High</i>	4	46	262
Jumlah <i>Total</i>	2019	2 189	28 100

Sumber/ *Source*: Kementerian Pendidikan dan Kebudayaan dan Kementerian Agama, Data Semester Ganjil

Tabel 4.1.14 Banyaknya Sekolah Negeri, Guru, dan Murid di Kabupaten Kayong Utara Menurut Jenis Sekolah, 2019
Table *Number of Public Schools, Teachers, and Students in Kayong Utara Regency by Type of School, 2019*

Jenis Sekolah <i>Type of School</i>	Sekolah <i>School</i>	Guru <i>Teacher</i>	Murid <i>Student</i>
(1)	(2)	(3)	(4)
1. TKI Kindergarten	5	28	256
2. RAI Islamic Kindergarten	-	-	-
3. SDI Elementary	102	1 077	13 504
4. MI Islamic Elementary	1	22	313
5. SMPJ Junior High	38	457	5 580
6. MTsI Islamic Junior High	3	26	366
7. SMU Senior High	13	227	4 003
8. SMKJ Vocational Senior High	4	77	1 240
9. MAI Islamic Senior High	1	17	45
Jumlah <i>Total</i>	2019	1 931	25 307

Sumber / *Source*: Kementerian Pendidikan dan Kebudayaan dan Kementerian Agama, Data Semester Ganjil

Tabel 4.1.15 Banyaknya Sekolah Swasta, Guru, dan Murid di Kabupaten Kayong Utara Menurut Jenis Sekolah, 2019
Number of Private Schools, Teachers, and Students in Kayong Utara Regency by Type of School, 2019

Jenis Sekolah <i>Type of School</i>	Sekolah <i>School</i>	Guru <i>Teacher</i>	Murid <i>Student</i>
(1)	(2)	(3)	(4)
1. TK/ Kindergarten	36	75	1 073
2. RA/ Islamic Kindergarten	4	9	51
3. SD/ Elementary	1	9	61
4. MI/ Islamic Elementary	9	61	664
5. SMP/ Junior High	2	11	167
6. MTs/ Islamic Junior High	4	53	463
7. SMU/ Senior High	-	-	-
8. SMK/ Vocational Senior High	1	11	97
9. MA/ Islamic Senior High	3	29	217
Jumlah Total	2019	60	2 793

Sumber/ *Source*: Kementerian Pendidikan dan Kebudayaan dan Kementerian Agama, Data Semester Ganjil

Tabel 4.1.16 Banyaknya Kelas dan Ruang Kelas Taman Kanak-Kanak di Kabupaten Kayong Utara Menurut Kecamatan, 2019
Number of Kindergarten Classes and Classrooms in Kayong Utara Regency by Subdistrict, 2019

Kecamatan <i>Subdistrict</i>	Negeri <i>Public</i>		Swasta <i>Private</i>		Negeri + Swasta <i>Public + Private</i>		
	Kelas <i>Class</i>	Ruang Kelas <i>Classroom</i>	Kelas <i>Class</i>	Ruang Kelas <i>Classroom</i>	Kelas <i>Class</i>	Ruang Kelas <i>Classroom</i>	
(1)	(2)	(3)	(4)	(5)	(6)	(7)	
1. Pulau Maya	3	...	15	...	18	...	
2. Kepulauan Karimata	-	...	1	...	1	...	
3. Sukadana	5	...	38	...	43	...	
4. Simpang Hilir	3	...	45	...	48	...	
5. Teluk Batang	3	...	31	...	34	...	
6. Seponti	5	...	13	...	18	...	
Jumlah/ <i>Total</i>	2019	9	...	143	...	162	...
	2018	15	15	70	70	85	85
	2017	14	12	77	51	91	63
	2016	10	15	62	62	72	77
	2015	10	...	56	...	66	...

Sumber/*Source*: Dinas Pendidikan Kabupaten Kayong Utara

Tabel 4.1.17 Jumlah Penerimaan Murid Baru dan Kelulusan Taman Kanak-kanak (TK) di Kabupaten Kayong Utara Menurut Kecamatan, 2019
Number of New Student Admissions and Graduations in Kindergarten in Kayong Utara Regency by Subdistrict, 2019

Kecamatan <i>Subdistrict</i>	Negeri/ <i>Public</i>				Swasta/ <i>Private</i>				
	Murid Baru <i>New Student</i>		Kelulusan <i>Graduation</i>		Murid Baru <i>New Student</i>		Kelulusan <i>Graduation</i>		
	L	P	L	P	L	P	L	P	
(1)	(2)	(3)	(4)	(5)	(6)	(7)	(8)	(9)	
1. Pulau Maya	14	5	252	141	14	5	252	141	
2. Kepulauan Karimata	-	-	8	9	-	-	8	9	
3. Sukadana	70	74	394	361	70	74	394	361	
4. Simpang Hilir	29	33	368	314	29	33	368	314	
5. Teluk Batang	25	41	242	247	25	41	242	247	
6. Seponti	37	53	96	110	37	53	96	110	
Jumlah/ <i>Total</i>	2019	175	206	1 360	1 182	175	206	1 360	1 182
	2018	189	147	189	147
	2017	221	159	556	596	221	159	556	596
	2016	291	144	486	383	291	144	486	383
	2015 ¹	177	119	657	497	177	119	657	497

Sumber/*Source*: Dinas Pendidikan Kabupaten Kayong Utara
 Catatan/*Note*: ¹ Data Tahun Sebelumnya

Tabel 4.1.18 Banyaknya Kelas dan Ruang Kelas Sekolah Dasar (SD) di Kabupaten Kayong Utara Menurut Kecamatan, 2019
Number of Elementary School Classes and Classrooms in Kayong Utara Regency by Subdistrict, 2019

Kecamatan <i>Subdistrict</i>	Negeri <i>Public</i>		Swasta <i>Private</i>		Negeri + Swasta <i>Public + Private</i>		
	Kelas <i>Class</i>	Ruang Kelas <i>Classroom</i>	Kelas <i>Class</i>	Ruang Kelas <i>Classroom</i>	Kelas <i>Class</i>	Ruang Kelas <i>Classroom</i>	
(1)	(2)	(3)	(4)	(5)	(6)	(7)	
1. Pulau Maya	102	97	-	-	102	97	
2. Kepulauan Karimata	157	151	-	-	157	151	
3. Sukadana	245	232	6	6	251	238	
4. Simpang Hilir	119	118	-	-	119	118	
5. Teluk Batang	76	73	-	-	76	73	
6. Seponti	47	38	-	-	47	38	
Jumlah/ <i>Total</i>	2019	746	709	6	6	752	715
	2018	751	716	6	6	757	722
	2017	748	723	6	6	754	729
	2016	752	752
	2015	679	586	6	6	685	592

Sumber/*Source*: Dinas Pendidikan Kabupaten Kayong Utara

Tabel 4.1.19 Jumlah Penerimaan Murid Baru dan Kelulusan Sekolah Dasar (SD) di Kabupaten Kayong Utara Menurut Kecamatan, 2019
Table Number of New Student Admissions and Graduations in Elementary School in Kayong Utara Regency by Subdistrict, 2019

Kecamatan <i>Subdistrict</i>	Negeri <i>Public</i>				Swasta <i>Private</i>				
	Murid Baru <i>New Student</i>		Kelulusan <i>Graduation</i>		Murid Baru <i>New Student</i>		Kelulusan <i>Graduation</i>		
	L	P	L	P	L	P	L	P	
(1)	(2)	(3)	(4)	(5)	(6)	(7)	(8)	(9)	
1. Pulau Maya	343	269	-	-	343	269	-	-	
2. Kepulauan Karimata	87	79	-	-	87	79	-	-	
3. Sukadana	563	502	-	-	563	502	-	-	
4. Simpang Hilir	765	705	24	8	765	705	24	8	
5. Teluk Batang	408	382	-	-	408	382	-	-	
6. Seponti	220	228	-	-	220	228	-	-	
Jumlah/ <i>Total</i>	2019	2 386	2 165	24	8	2 386	2 165	24	8
	2018	2 176	2 145	30	12	2 176	2 145	30	12
	2017	2 527	2 313	30	14	2 527	2 313	30	14
	2016	2 218	2 218
	2015 ¹	3 735	1 971	-	-	3 735	1 971	-	-

Sumber/ *Source*: Dinas Pendidikan Kabupaten Kayong Utara

Catatan/ *Note*: ¹ Data Tahun Sebelumnya

Tabel 4.1.20 Banyaknya Kelas dan Ruang Kelas Madrasah Ibtidaiyah (MI) di Kabupaten Kayong Utara Menurut Kecamatan, 2019
Number of Islamic Elementary School Classes and Classrooms in Kayong Utara Regency by Subdistrict, 2019

Kecamatan <i>Subdistrict</i>	Negeri <i>Public</i>		Swasta <i>Private</i>		Negeri + Swasta <i>Public + Private</i>		
	Kelas <i>Class</i>	Ruang Kelas <i>Classroom</i>	Kelas <i>Class</i>	Ruang Kelas <i>Classroom</i>	Kelas <i>Class</i>	Ruang Kelas <i>Classroom</i>	
(1)	(2)	(3)	(4)	(5)	(6)	(7)	
1. Pulau Maya	-	-	18	18	18	18	
2. Kepulauan Karimata	-	-	-	-	-	-	
3. Sukadana	6	13	-	-	-	-	
4. Simpang Hilir	-	-	12	12	12	12	
5. Teluk Batang	-	-	24	24	24	24	
6. Seponti	-	-	-	-	-	-	
Jumlah/ <i>Total</i>	2019	6	13	54	54	54	54
	2018	6	13	54	54	60	67
	2017	13	13	54	54	67	67
	2016	14	12	54	37	68	49
	2015	13	10	48	43	56	53

Sumber/*Source*: Kementerian Agama Kabupaten Kayong Utara

Tabel 4.1.21 Jumlah Penerimaan Murid Baru dan Kelulusan Madrasah Ibtidaiyah (MI) di Kabupaten Kayong Utara Menurut Kecamatan, 2019
Number of New Student Admissions and Graduations in Islamic Elementary School in Kayong Utara Regency by Subdistrict, 2019

Kecamatan <i>Subdistrict</i>	Negeri <i>Public</i>				Swasta <i>Private</i>				
	Murid Baru <i>New Student</i>		Kelulusan <i>Graduation</i>		Murid Baru <i>New Student</i>		Kelulusan <i>Graduation</i>		
	L	P	L	P	L	P	L	P	
(1)	(2)	(3)	(4)	(5)	(6)	(7)	(8)	(9)	
1. Pulau Maya	-	-	-	-	15	18	22	28	
2. Kepulauan Karimata	-	-	-	-	-	-	-	-	
3. Sukadana	38	40	-	-	-	-	-	-	
4. Simpang Hilir	-	-	-	-	5	9	10	12	
5. Teluk Batang	-	-	-	-	25	28	30	32	
6. Seponti	-	-	-	-	-	-	-	-	
Jumlah/ <i>Total</i>	2019	38	40	-	-	45	55	62	72
	2018	28	30	25	34	47	74	51	85
	2017
	2016	20	23	21	25	70	65	72	72
	2015	26	16	9	12	89	67	48	45

Sumber/ *Source*: Kementerian Agama Kabupaten Kayong Utara

Tabel 4.1.22 Banyaknya Kelas dan Ruang Kelas Sekolah Menengah Pertama (SMP) di Kabupaten Kayong Utara Menurut Kecamatan, 2019
Number of Junior High School Classes and Classrooms in Kayong Utara Regency by Subdistrict, 2019

Kecamatan <i>Subdistrict</i>	Negeri <i>Public</i>		Swasta <i>Private</i>		Negeri + Swasta <i>Public + Private</i>		
	Kelas <i>Class</i>	Ruang Kelas <i>Classroom</i>	Kelas <i>Class</i>	Ruang Kelas <i>Classroom</i>	Kelas <i>Class</i>	Ruang Kelas <i>Classroom</i>	
(1)	(2)	(3)	(4)	(5)	(6)	(7)	
1. Pulau Maya	34	33	-	-	34	33	
2. Kepulauan Karimata	12	13	-	-	12	13	
3. Sukadana	54	56	-	-	54	56	
4. Simpang Hilir	71	71	6	6	77	77	
5. Teluk Batang	36	38	-	-	36	38	
6. Seponti	26	36	-	-	26	36	
Jumlah/ <i>Total</i>	2019	233	247	6	6	239	253
	2018	240	242	6	6	246	248
	2017	234	238	6	6	240	244
	2016
	2015	210	217	6	6	216	223

Sumber/*Source*: Dinas Pendidikan Kabupaten Kayong Utara

Tabel 4.1.23 Jumlah Penerimaan Murid Baru dan Kelulusan Sekolah Menengah Pertama (SMP) di Kabupaten Kayong Utara Menurut Kecamatan, 2019

Table

Number of New Student Admissions and Graduations in Junior High School in Kayong Utara Regency by Subdistrict, 2019

Kecamatan Subdistrict	Negeri Public				Swasta Private				
	Murid Baru New Student		Kelulusan Graduation		Murid Baru New Student		Kelulusan Graduation		
	L	P	L	P	L	P	L	P	
(1)	(2)	(3)	(4)	(5)	(6)	(7)	(8)	(9)	
1. Pulau Maya	268	258	-	-	268	258	-	-	
2. Kepulauan Karimata	59	69	-	-	59	69	-	-	
3. Sukadana	458	433	-	-	458	433	-	-	
4. Simpang Hilir	605	555	56	57	605	555	56	57	
5. Teluk Batang	314	290	-	-	314	290	-	-	
6. Seponti	219	219	-	-	219	219	-	-	
Jumlah/ Total	2019	1 923	1 824	56	57	1 923	1 824	56	57
	2018	1 923	2 880	57	41	1 923	2 880	57	41
	2017	2 029	1 852	60	51	2 029	1 852	60	51
	2016	2 015	2 015
	2015	1 753	1 425	58	51	1 753	1 425	58	51

Sumber/ Source: Dinas Pendidikan Kabupaten Kayong Utara

Tabel 4.1.24 Banyaknya Kelas dan Ruang Kelas Sekolah Menengah Umum (SMU) di Kabupaten Kayong Utara Menurut Kecamatan, 2019
Number of Senior High School Classes and Classrooms in Kayong Utara Regency by Subdistrict, 2019

Kecamatan <i>Subdistrict</i>	Negeri <i>Public</i>		Swasta <i>Private</i>		Negeri + Swasta <i>Public + Private</i>		
	Kelas <i>Class</i>	Ruang Kelas <i>Classroom</i>	Kelas <i>Class</i>	Ruang Kelas <i>Classroom</i>	Kelas <i>Class</i>	Ruang Kelas <i>Classroom</i>	
(1)	(2)	(3)	(4)	(5)	(6)	(7)	
1. Pulau Maya	18	17	-	-	18	17	
2. Kepulauan Karimata	-	-	-	-	-	-	
3. Sukadana	32	35	-	-	32	35	
4. Simpang Hilir	41	39	-	-	41	39	
5. Teluk Batang	26	22	-	-	26	22	
6. Seponti	15	19	-	-	15	19	
Jumlah/ <i>Total</i>	2019	132	132	-	-	132	132
	2018 ¹	134	...	-	-	132	...
	2017 ¹	132	121	-	-	132	121
	2016	132	121	-	-	132	121
	2015	106	99	-	-	106	99

Catatan/*Note*: ¹ Data Tahun Sebelumnya

Sumber/*Source*: Dinas Pendidikan Kabupaten Kayong Utara

Tabel 4.1.25 Banyaknya Kelas dan Ruang Kelas Sekolah Menengah Kejuruan (SMK) di Kabupaten Kayong Utara Menurut Kecamatan, 2019
Number of Vocational Senior High School Classes and Classrooms in Kayong Utara Regency by Subdistrict, 2019

Kecamatan <i>Subdistrict</i>	Negeri <i>Public</i>		Swasta <i>Private</i>		Negeri + Swasta <i>Public + Private</i>		
	Kelas <i>Class</i>	Ruang Kelas <i>Classroom</i>	Kelas <i>Class</i>	Ruang Kelas <i>Classroom</i>	Kelas <i>Class</i>	Ruang Kelas <i>Classroom</i>	
(1)	(2)	(3)	(4)	(5)	(6)	(7)	
1. Pulau Maya	6	15	-	-	6	15	
2. Kepulauan Karimata	-	-	-	-	-	-	
3. Sukadana	21	13	8	2	29	15	
4. Simpang Hilir	14	12	-	-	14	12	
5. Teluk Batang	7	7	-	-	7	7	
6. Seponti	-	-	-	-	-	-	
Jumlah/ <i>Total</i>	2019	48	47	8	2	56	49
	2018	50	...	3	...	53	...
	2017 ¹	43	56	4	4	47	60
	2016	43	56	4	4	47	60
	2015	48	45	1	1	49	46

Catatan/ *Note*: ¹ Data Tahun Sebelumnya

Sumber/ *Source*: Dinas Pendidikan Kabupaten Kayong Utara

4.2 Kesehatan

Health

Tabel 4.2.1 Jumlah Desa¹ /Kelurahan Yang Memiliki Sarana Kesehatan Menurut Kecamatan di Kabupaten Kayong Utara, 2014-2019
Number of Villages¹ Having Health Facilities by Subdistrict in Kayong Utara Regency, 2014-2019

Kecamatan <i>Subdistrict</i>	Rumah Sakit <i>Hospital</i>		
	2014	2018	2019
(1)	(2)	(3)	(4)
1. Pulau Maya	-	-	-
2. Kepulauan Karimata	-	-	-
3. Sukadana	-	1	1
4. Simpang Hilir	-	-	-
5. Teluk Batang	-	-	-
6. Pulau Maya	-	-	-
Kabupaten Kayong Utara	-	1	1

Bersambung/to be continued

Lanjutan Tabel/Continued table 4.2.1

Kecamatan <i>Subdistrict</i>	Rumah Sakit Bersalin <i>Maternity Hospital</i>		
	2014	2018	2019
(1)	(5)	(6)	(7)
1. Pulau Maya	-	-	-
2. Kepulauan Karimata	-	-	-
3. Sukadana	-	-	-
4. Simpang Hilir	-	-	-
5. Teluk Batang	-	-	-
6. Pulau Maya	-	-	-
Kabupaten Kayong Utara	-	-	-

Bersambung/to be continued

Lanjutan Tabel/Continued table 4.2.1

Kecamatan <i>Subdistrict</i>	Poliklinik <i>Polyclinic</i>		
	2014	2018	2019
(1)	(8)	(9)	(10)
1. Pulau Maya	-	-	-
2. Kepulauan Karimata	-	-	-
3. Sukadana	1	1	1
4. Simpang Hilir	1	-	-
5. Teluk Batang	-	-	-
6. Pulau Maya	-	-	-
Kabupaten Kayong Utara	2	1	1

Bersambung/to be continued

Lanjutan Tabel/Continued table 4.2.1

Kecamatan <i>Subdistrict</i>	Puskesmas <i>Public Health Center</i>		
	2014	2018	2019
(1)	(11)	(12)	(13)
1. Pulau Maya	1	1	1
2. Kepulauan Karimata	1	1	1
3. Sukadana	2	3	2
4. Simpang Hilir	2	2	2
5. Teluk Batang	2	2	2
6. Pulau Maya	1	1	1
Kabupaten Kayong Utara	9	10	9

Bersambung/to be continued

Lanjutan Tabel/Continued table 4.2.1

Kecamatan <i>Subdistrict</i>	Puskesmas Pembantu <i>Subsidiary of Public Health Center</i>		
	2014	2018	2019
(1)	(14)	(15)	(16)
1. Pulau Maya	3	4	4
2. Kepulauan Karimata	3	3	3
3. Sukadana	3	3	3
4. Simpang Hilir	10	10	8
5. Teluk Batang	2	2	2
6. Pulau Maya	4	4	3
Kabupaten Kayong Utara	25	26	23

Bersambung/to be continued

Lanjutan Tabel/Continued table 4.2.1

Kecamatan <i>Subdistrict</i>	Apotek <i>Pharmacy</i>		
	2014	2018	2019
(1)	(17)	(18)	(19)
1. Pulau Maya	-	-	-
2. Kepulauan Karimata	-	-	-
3. Sukadana	1	1	1
4. Simpang Hilir	-	1	1
5. Teluk Batang	-	-	1
6. Pulau Maya	-	1	-
Kabupaten Kayong Utara	1	3	3

Sumber/Source: BPS, Pendataan Potensi Desa (Podes)/BPS-Statistics Indonesia, Village Potential Data Collecting

Tabel 4.2.2
Table

Jumlah Tenaga Kesehatan Menurut Kecamatan di Kabupaten Kayong Utara, 2019

Number of Medical Personnel by Subdistrict in Kayong Utara Regency, 2019

Kecamatan <i>Subdistrict</i>	Dokter <i>Doctor</i>	Perawat <i>Nurse</i>	Bidan <i>Midwife</i>	Farmasi <i>Pharmaceutical</i>	Ahli Gizi <i>Nutritionist</i>
(1)	(2)	(3)	(4)	(5)	(6)
1. Pulau Maya	2	13	9	1	1
2. Kepulauan Karimata	1	15	8	1	1
3. Sukadana	9	56	49	9	5
4. Simpang Hilir	5	31	23	2	2
5. Teluk Batang	4	29	20	1	1
6. Seponti	2	17	11	1	3
Kabupaten Kayong Utara	23	161	120	15	13

Sumber/*Source*: Dinas Kesehatan dan KB Kabupaten Kayong Utara

Tabel 4.2.3 Jumlah Rumah Sakit Umum, Rumah Sakit Khusus, Rumah Sakit Bersalin/Rumah Bersalin, Puskesmas, Klinik/Balai Kesehatan, Posyandu, dan Polindes Menurut Kecamatan di Kabupaten Kayong Utara, 2018 dan 2019

Number of General Hospital, Special Hospital, Maternity Hospital and Public Health Center, Medical Clinic, Integrated Service Post, Village Maternity Cottage by Subdistrict in Kayong Utara Regency, 2018 dan 2019

Kecamatan <i>Subdistrict</i>	Rumah Sakit Umum <i>General Hospital</i>		Rumah Sakit Khusus <i>Special Hospital</i>	
	2018	2019	2018	2019
(1)	(2)	(3)	(4)	(5)
1. Pulau Maya	-	-	-	-
2. Kepulauan Karimata	-	-	-	-
3. Sukadana	1	1	-	-
4. Simpang Hilir	-	-	-	-
5. Teluk Batang	-	-	-	-
6. Seponti	-	-	-	-
Kabupaten Kayong Utara	1	1	-	-

Bersambung/ to be continued

Lanjutan Tabel/ *Continued table* 4.2.3

Kecamatan <i>Subdistrict</i>	Rumah Sakit Bersalin/ Rumah Bersalin <i>Maternity Hospital</i>		Puskesmas <i>Public Health Center</i>	
	2018	2019	2018	2019
(1)	(6)	(7)	(8)	(9)
1. Pulau Maya	-	-	1	1
2. Kepulauan Karimata	-	-	1	1
3. Sukadana	-	-	2	2
4. Simpang Hilir	-	-	2	2
5. Teluk Batang	-	-	1	2
6. Seponti	-	-	1	1
Kabupaten Kayong Utara	-	-	8	9

Bersambung/ *to be continued*

Lanjutan Tabel/ *Continued table* 4.2.3

Kecamatan <i>Subdistrict</i>	Klinik/Balai Kesehatan <i>Medical Clinic</i>		Posyandu <i>Integrated Service Post</i>		Polindes <i>Village Maternity Cottage</i>	
	2018	2019	2018	2019	2018	2019
(1)	(10)	(11)	(12)	(13)	(14)	(15)
1. Pulau Maya	-	-	28	28	2	3
2. Kepulauan Karimata	-	-	10	10	-	-
3. Sukadana	1	1	24	34	-	-
4. Simpang Hilir	-	-	28	33	-	2
5. Teluk Batang	1	1	21	21	1	1
6. Seponti	-	-	22	22	1	-
Kabupaten Kayong Utara	-	-	133	148	4	6

Sumber/ *Source*: Dinas Kesehatan dan KB Kabupaten Kayong Utara dan Data Podes BPS Kabupaten Kayong Utara

Tabel 4.2.4 Banyaknya Peserta Jaminan Kesehatan Nasional (JKN) Kartu Indonesia Sehat (KIS) di Kabupaten Kayong Utara, 2019
Number of National Health Insurance – Indonesian Health Card Participants in Kayong Utara Regency, 2019

Bulan <i>Month</i>	Penerima Bantuan Iuran APBN <i>State Budget Beneficiaries</i>	Pekerja Penerima Upah <i>Wage Recipient Workers</i>	Bukan Pekerja <i>Not Worker</i>
(1)	(2)	(3)	(4)
1. Januari	48 749	10 210	392
2. Februari	48 660	10 387	401
3. Maret	47 871	10 378	356
4. April	47 854	10 408	353
5. Mei	47 836	10 481	355
6. Juni	47 813	10 549	361
7. Juli	47 796	10 643	377
8. Agustus	46 544	10 750	389
9. September	43 610	10 629	378
10. Oktober	46 996	10 780	385
11. November	49 312	10 768	390
12. Desember	47 574	10 848	390
Jumlah <i>Total</i>	570 615	126 831	4 527

Bersambung/ *to be continued*

Lanjutan Tabel/ *Continued table* 4.2.4

Bulan <i>Month</i>	Peserta Bukan Penerima Upah <i>Not Wage Recipients</i>	Penerima Bantuan Iuran APBD <i>Regional Budget Beneficiaries</i>	Jumlah <i>Total</i>
(1)	(5)	(6)	(7)
1. Januari	6 078	37 620	103 049
2. Februari	6 177	23 451	89 076
3. Maret	6 205	30 963	95 773
4. April	6 220	30 916	95 751
5. Mei	6 252	31 414	96 338
6. Juni	6 245	31 481	96 449
7. Juli	6 228	31 394	96 438
8. Agustus	6 200	31 532	95 415
9. September	6 128	31 113	91 858
10. Oktober	6 132	31 188	95 481
11. November	4 924	31 211	96 605
12. Desember	4 863	31 388	95 063
Jumlah <i>Total</i>	2019	71 652	373 671
			1 147 296

Sumber/ *Source*: BPJS Kesehatan Kabupaten Kayong Utara

Tabel 4.2.5 Banyaknya Tenaga Kesehatan di Kabupaten Kayong Utara Menurut Penempatannya, 2019
Table Number of Medic in Kayong Utara Regency by Assignment, 2019

Tenaga Kesehatan <i>Medic</i>	Di Sarana Kesehatan <i>On Medical Facility</i>	Di Dinas Kesehatan <i>On Department of Health</i>	Jumlah <i>Total</i>
(1)	(2)	(3)	(4)
1. Dokter Spesialis	4	-	4
2. Dokter Umum	23	1	24
3. Dokter Gigi	2	-	2
4. Perawat	120	6	126
5. Bidan	161	10	171
6. Apoteker dan Sarjana Farmasi	3	1	4
7. Asisten Apoteker dan D-III Farmasi	7	5	12
8. Tenaga Gizi	14	3	17
9. Tenaga Kesehatan Masyarakat	13	10	23
10. Tenaga Sanitas	17	5	22
11. Analis Laboratorium	9	-	9
12. Tem. Dan P. Rontgen	2	-	2
13. P. Anestesi	-	-	-
14. Fisioterapis	-	-	-
Jumlah/ Total	2019	375	41
			416

Sumber/ *Source*: Dinas Kesehatan dan KB Kabupaten Kayong Utara

Tabel 4.2.6 Banyaknya Sarana Kesehatan Pemerintah di Kabupaten Kayong Utara Menurut Kecamatan, 2019
Table **Number of Public Medical Center in Kayong Utara Regency by Subdistrict, 2019**

Kecamatan <i>Subdistrict</i>	RS Umum <i>Hospital</i>	Puskesmas <i>Local Gov. Clinic</i>	Puskesmas Kelliling/ Apung <i>Roving/Floating Local Gov. Clinic</i>	Pustu <i>Local Gov. Clinic Assistant</i>	Poskesdes <i>Poskesdes</i>	
(1)	(2)	(3)	(4)	(5)	(6)	
1. Pulau Maya	-	1	...	4	7	
2. Kepulauan Karimata	-	1	...	9	4	
3. Sukadana	1	2	...	3	10	
4. Simpang Hilir	-	2	...	11	12	
5. Teluk Batang	-	2	...	2	7	
6. Seponti	-	1	...	6	5	
Jumlah <i>Total</i>	2019	1	8	...	29	45
	2018	1	8	1	28	46
	2017	-	8	...	29	...
	2016	-	8	...	74	...
	2015	-	8	...	30	...

Catatan/*Note* : ¹ Data Tahun Sebelumnya

Sumber/*Source* : Dinas Kesehatan dan KB Kabupaten Kayong Utara

Tabel 4.2.7 Banyaknya Sarana Kesehatan Swasta di Kabupaten Kayong Utara Menurut Kecamatan, 2019
Number of Private Medical Center in Kayong Utara Regency by Subdistrict, 2019

Kecamatan <i>Subdistrict</i>	RS Umum <i>Hospital</i>	Klinik KB <i>Fam. Plan. Program Clinic</i>	Klinik Bersalin <i>Maternity Clinic</i>	BKIA <i>Child & Maternal Clinic</i>	BP <i>Medical Clinic</i>
(1)	(2)	(3)	(4)	(5)	(6)
1. Pulau Maya	-	-	-	-	-
2. Kepulauan Karimata	-	-	-	-	-
3. Sukadana	-	-	-	-	1
4. Simpang Hilir	-	-	-	-	-
5. Teluk Batang	-	-	-	-	1
6. Seponti	-	-	-	-	-
Jumlah <i>Total</i>	2019	-	-	-	2
	2018	-	-	-	2
	2017	-	-	-	2
	2016	-	-	-	1
	2015	-	-	1	-

Catatan/ *Note* : ¹ Data Tahun Sebelumnya

Sumber/ *Source* : Dinas Kesehatan dan KB Kabupaten Kayong Utara

Tabel 4.2.8 Jumlah Pasien yang Masuk dan Keluar Rawat Inap Menurut Jenis Kelamin di Puskesmas Pemerintah di Kabupaten Kayong Utara, 2019
Number of In and Out Patient by Sex of Government Public Health Center in Kayong Utara Regency, 2019

Bulan <i>Month</i>	Masuk/ <i>In</i>			Keluar/ <i>Out</i>			
	L/M	P/F	Total	L/M	P/F	Total	
(1)	(2)	(3)	(4)	(5)	(6)	(7)	
Januari	88	115	203	87	114	201	
Februari	83	75	158	83	73	156	
Maret	78	69	147	77	68	145	
April	79	124	203	73	124	197	
Mei	54	111	165	51	107	158	
Juni	34	26	60	41	35	76	
Juli	84	107	191	59	82	141	
Agustus	57	65	122	57	65	122	
September	35	25	60	35	25	60	
Oktober	32	68	100	32	68	100	
November	65	66	131	65	65	130	
Desember	14	42	56	14	42	56	
Jumlah <i>Total</i>	2019	703	893	1 596	674	868	1 542

Sumber/*Source*: Dinas Kesehatan dan KB Kabupaten Kayong Utara

Tabel 4.2.9 Banyaknya Posyandu dan Kader Aktif di Kabupaten Kayong Utara, 2019
Table *Number of Post Integrated Care and Birth Control Cadre in Kayong Utara, 2019*

Kecamatan <i>Subdistrict</i>	Posyandu <i>Post Integrated Care</i>	Kader Aktif <i>Birth Control Cadre</i>	Dukun Bayi <i>Indigenous Medical Practitioner</i>		
			Ada <i>Exist</i>	Bermitra <i>Partnered</i>	
(1)	(2)	(3)	(4)	(5)	
1. Pulau Maya	28	140	44	44	
2. Kepulauan Karimata	10	50	15	11	
3. Sukadana	34	170	29	25	
4. Simpang Hilir	33	165	40	22	
5. Teluk Batang	21	105	25	25	
6. Seponti	22	110	16	16	
Jumlah <i>Total</i>	2019	148	740	169	143
	2018	133
	2017	145	725	182	149
	2016	143	545
	2015	...	643	189	138

Catatan/*Note* : ¹ Data Tahun Sebelumnya

Sumber/*Source* : Dinas Kesehatan dan KB Kabupaten Kayong Utara

Tabel 4.2.10 Target dan Realisasi Akseptor KB Baru di Kabupaten Kayong Utara Menurut Alat Kontrasepsi yang Digunakan, 2019

Table

Target and Realization of New Family Planning Program Acceptor in Kayong Utara Regency by Kind of Contraception Tool, 2019

Kecamatan <i>Subdistrict</i>	Target <i>Target</i>	Realisasi/ <i>Realization</i>				
		IUD	Pil <i>Pill</i>	Kondom <i>Condom</i>	Suntik <i>Injection</i>	
(1)	(2)	(3)	(4)	(5)	(6)	
1. Pulau Maya	257	-	8	3	22	
2. Kepulauan Karimata	46	-	34	-	25	
3. Sukadana	416	15	78	6	199	
4. Simpang Hilir	458	4	87	1	181	
5. Teluk Batang	315	1	24	1	184	
6. Seponti	173	1	16	5	95	
Jumlah <i>Total</i>	2019	1 665	21	247	16	706
	2018	...	20	240	46	984
	2017	1 786	21	215	11	8
	2016	4 158	48	191	18	829
	2015	2 156	78	274	47	972

Bersambung/ *to be continued*

Lanjutan Tabel/ *Continued table* 4.2.10

Kecamatan <i>Subdistrict</i>	Realisasi/ <i>Realization</i>				
	MOP/MOW	Implant	Jumlah <i>Total</i>	Persen <i>Percentage</i>	
(1)	(7)	(8)	(9)	(10)	
1. Pulau Maya	1	1	38	14,78	
2. Kepulauan Karimata	-	3	59	128,26	
3. Sukadana	-	15	313	75,24	
4. Simpang Hilir	-	15	288	62,88	
5. Teluk Batang	-	5	215	68,25	
6. Seponti	-	29	146	84,39	
Jumlah <i>Total</i>	2019	1	68	1 059	63,60
	2018	-	48	1 338	...
	2017	-	116	1 154	64,61
	2016	19	127	1 232	29,63
	2015	11	137	1 525	78,00

Sumber/ *Source*: Dinas Kesehatan dan KB Kabupaten Kayong Utara

Tabel 4.2.11 Realisasi Peserta KB Aktif Pasangan Usia Subur (PUS) di Kabupaten Kayong Utara Menurut Alat Kontrasepsi yang Digunakan, 2019
Table Realization of Childbearing Age Acceptor in Kayong Utara Regency by Contraception Tool, 2019

Kecamatan <i>Subdistrict</i>	Jumlah PUS <i>Num. of Childbearing Age</i>	Realisasi/ <i>Realization</i>				
		IUD	Pil <i>Pill</i>	Kondom <i>Condom</i>	Suntik <i>Injection</i>	
(1)	(2)	(3)	(4)	(5)	(6)	
1. Pulau Maya	3 243	22	342	18	1 912	
2. Kepulauan Karimata	628	5	106	-	36	
3. Sukadana	5 700	126	953	145	2 962	
4. Simpang Hilir	5 971	63	933	41	3 212	
5. Teluk Batang	4 432	74	364	31	2 550	
6. Seponti	2 261	20	170	19	968	
Jumlah/ <i>Total</i>	2019	22 235	310	2 868	254	11 640
	2018	21 936	289	3 093	251	11 320
	2017	21 406	267	3 319	110	11 229
	2016	20 869	191	3 350	94	10 968
	2015	20 549	167	3 258	144	11 470

Bersambung/ *to be continued*

Lanjutan Tabel/ *Continued table* 4.2.11

Kecamatan <i>Subdistrict</i>	Realisasi/ <i>Realization</i>				
	MOP/MOW	Implant	Jumlah <i>Total</i>	Persen <i>Percentage</i>	
(1)	(7)	(8)	(9)	(10)	
1. Pulau Maya	9	71	2 374	73,20	
2. Kepulauan Karimata	-	95	242	38,53	
3. Sukadana	38	220	4 444	77,96	
4. Simpang Hilir	40	353	4 642	77,74	
5. Teluk Batang	66	169	3 254	73,42	
6. Seponti	61	596	1 834	81,11	
Jumlah/ <i>Total</i>	2019	214	1 504	16 790	75,51
	2018	192	1 290	16 435	74,92
	2017	17	1 293	16 235	75,84
	2016	143	1 123	15 869	76,04
	2015	114	998	16 207	79,00

Sumber/ *Source*: Dinas Kesehatan dan KB Kabupaten Kayong Utara

Tabel 4.2.12 Banyaknya Sarana Pelayanan KB Nasional di Kabupaten Kayong Utara Menurut Kecamatan, 2019

Table

Number of Family Planning Program Service Centre in Kayong Utara Regency by Subdistrict, 2019

Kecamatan Subdistrict	KKB	PPKBD	DBS	Apotek	Kelompok KB/KS	
(1)	(2)	(3)	(4)	(5)	(6)	
1. Pulau Maya	1	5	-	-	32	
2. Kepulauan Karimata	1	3	-	-	3	
3. Sukadana	4	10	-	-	27	
4. Simpang Hilir	2	12	-	-	23	
5. Teluk Batang	1	7	-	-	29	
6. Seponti	1	6	-	-	10	
Jumlah/ Total	2019	10	43	-	-	124

Sumber/Source: Dinas Kesehatan dan KB Kabupaten Kayong Utara

Tabel 4.2.13 Jumlah Kasus Penyakit Menular Menurut Kecamatan di Kabupaten Kayong Utara, 2019
Number of Infected Diseases Case by Subdistrict in Kayong Utara Regency, 2019

Penyakit <i>Diseases</i>	Pulau Maya	Kep. Karimata	Sukadana	Simpang Hilir	Teluk Batang	Seponti	Jumlah <i>Total</i>
(1)	(2)	(3)	(4)	(5)	(6)	(7)	(8)
1. ISPA/ Pneumonia	2 938	664	4 434	3 571	3 648	788	16 043
2. Tifoid	-	2	185	71	59	12	329
3. Disentri Basiler	2	-	68	-	4	-	74
4. Diare	452	33	1 155	760	463	313	3 176
5. Campak	-	-	1	4	-	1	6
6. ILI (Influenza Like Illness)	-	-	-	-	-	-	-
7. DBD/DHF	1	-	22	8	12	4	47
8. Malaria	-	3	1	-	-	-	4
9. Hepatitis	6	-	13	8	7	1	35
Jumlah/ <i>Total</i>	3 399	702	5 879	4 422	4 193	1 119	19 714

Sumber/ *Source*: Dinas Kesehatan dan KB Kabupaten Kayong Utara

Tabel 4.2.14 Diagnosa Terbanyak Kunjungan Peserta JKN KIS di Kabupaten Kayong Utara, 2019
Table Most Diagnosis JKN KIS Participant Visits in Kayong Utara Regency, 2019

	Diagnosa <i>Diagnosis</i>	Banyaknya Kunjungan <i>Number of Visits</i>
	(1)	(2)
1.	Sakit Kepala <i>Headache</i>	961
2.	Nyeri Otot <i>Myalgia</i>	898
3.	Tekanan Darah Tinggi <i>Essential (Primary) Hypertension</i>	885
4.	Demam <i>Fever, unspecified</i>	877
5.	Asam Lambung <i>Gastritis, unspecified</i>	787
6.	Diare dan Gastroenteritis <i>Diarrhoea and Gastroenteritis of Presumed of Infectious Origin</i>	739
7.	Diabetes Melitus Tidak Bergantung Insulin <i>Non-insulin-dependent diabetes melitus</i>	721
8.	Peradangan Pulpa <i>Pulpitis</i>	667
9.	Nyeri Punggung Bawah <i>Low Back Pain</i>	631
10.	Nekrosis Pulpa <i>Necrosis of Pulp</i>	588

Sumber/ *Source*: BPJS Kabupaten Kayong Utara

4.3 Agama dan Sosial Lainnya

Religion and Other Social Affair

Tabel 4.3.1 Jumlah Penduduk Menurut Agama/Kepercayaan dan Kecamatan di Kabupaten Kayong Utara, 2019
Population by Religion and Subdistrict in Kayong Utara Regency, 2019

Kecamatan <i>Subdistrict</i>	Islam	Protestan <i>Protestant</i>	Katholik <i>Catholic</i>	Hindu	Budha <i>Buddha</i>	Konghucu	Lainnya
(1)	(2)	(3)	(4)	(5)	(6)	(7)	(8)
1. Pulau Maya	8 223	30	60	40	30	50	-
2. Kepulauan Karimata	2 496	-	-	-	-	23	-
3. Sukadana	23 564	140	125	351	129	69	-
4. Simpang Hilir	23 564	1 018	125	351	129	69	-
5. Teluk Batang	22 363	250	63	-	235	90	-
6. Seponti	10 270	240	110	-	32	-	-
Jumlah Total	2019 90 480	1 678	483	742	555	301	-
	2018 107 141	1 356	892	380	982	756	-
	2017 103 621	1 543	1 094	575	1 494	430	265
	2016 99 734	1 183	1 070	575	1 494	430	265
	2015 99 734	1 503	1 070	575	1 494	430	265

Sumber/Source: Kementerian Agama Kabupaten Kayong Utara

Tabel 4.3.2 Jumlah Tempat Peribadatan di Kabupaten Kayong Utara Menurut Jenis dan Kecamatan, 2019
Number of Places of Worship in Kayong Utara Regency by Type and Subdistrict, 2019

Kecamatan <i>Subdistrict</i>	Islam/ <i>Islam</i>		Katolik/ <i>Catholic</i>		
	Masjid <i>Mosque</i>	Surau <i>Prayer House</i>	Gereja <i>Church</i>	Kapel <i>Capel</i>	
(1)	(2)	(3)	(4)	(5)	
1. Pulau Maya	15	30	-	-	
2. Kepulauan Karimata	3	-	-	-	
3. Sukadana	30	40	3	-	
4. Simpang Hilir	42	38	2	-	
5. Teluk Batang	21	45	-	1	
6. Seponti	12	65	4	-	
Jumlah/ <i>Total</i>	2019	123	218	9	1
	2018	140	147	3	-
	2017	143	162	2	2
	2016	111	131	1	2
	2015	108	128	1	2

Bersambung/ to be continued

Lanjutan Tabel/ *Continued table* 4.3.2

Kecamatan <i>Subdistrict</i>	Protestan/ <i>Protestant</i>	Hindu/ <i>Hindu</i>	Budha/ <i>Budhist</i>	Konghucu	
	Gereja/ <i>Church</i>	Pura/ <i>Shrine</i>	Vihara/ <i>Monastery</i>	Klenteng	
(1)	(6)	(7)	(8)	(9)	
1. Pulau Maya	1	-	-	-	
2. Kepulauan Karimata	-	-	-	-	
3. Sukadana	2	3	-	1	
4. Simpang Hilir	7	-	2	4	
5. Teluk Batang	3	-	1	2	
6. Seponti	4	-	-	-	
Jumlah/ <i>Total</i>	2019	17	3	3	7
	2018	16	1	3	4
	2017	...	1	1	4
	2016	16	1	4	1 ¹
	2015	16	1	4	1 ¹

Sumber/ *Source*: Kementerian Agama Kabupaten Kayong Utara

Tabel 4.3.3 Jumlah Desa¹/Kelurahan yang Mengalami Bencana Alam² Menurut Kecamatan di Kabupaten Kayong Utara, 2011-2018
Number of Villages¹/Kelurahan that Had Natural Disaster² by Subdistrict in Kayong Utara Regency, 2011-2018

Kecamatan <i>Subdistrict</i>	Banjir/ <i>Flood</i>		
	2011	2014	2018
(1)	(2)	(3)	(4)
Pulau Maya	-		1
Kepulauan Karimata	...	-	-
Sukadana	-	-	10
Simpang Hilir	3	1	4
Teluk Batang	3	-	1
Seponti	1	1	-
Kabupaten Kayong Utara	...	2	16

Bersambung/ *to be continued*

Lanjutan Tabel/ *Continued table* 4.3.3

Kecamatan <i>Subdistrict</i>	Gempa Bumi/ <i>Earthquake</i>		
	2011	2014	2018
(1)	(2)	(3)	(4)
Pulau Maya	-	-	-
Kepulauan Karimata	...	-	-
Sukadana	-	-	-
Simpang Hilir	-	-	-
Teluk Batang	-	-	-
Seponti	-	-	-
Kabupaten Kayong Utara	...	-	-

Bersambung/ *to be continued*

Lanjutan Tabel/ *Continued table* 4.3.3

Kecamatan <i>Subdistrict</i>	Tanah Longsor/ <i>Landslide</i>		
	2011	2014	2018
(1)	(2)	(3)	(4)
Pulau Maya	-	-	-
Kepulauan Karimata	...	-	1
Sukadana	-	-	-
Simpang Hilir	-	-	-
Teluk Batang	-	-	-
Seponti	-	-	-
Kabupaten Kayong Utara	...	-	1

Catatan/ *Note:* ¹ Desa pada tabel ini termasuk Unit Permukiman Transmigrasi (UPT) yang masih dibina oleh kementerian terkait/ *Villages in this table are included in Transmigration Settlement Unit which is still fostered by the relevant ministries*

² Terjadi dalam tiga tahun terakhir sampai dengan saat pencacahan/ *Occured during the last three years by the time of enumeration*

Sumber/ *Source:* BPS, Pendataan Potensi Desa (Podes)/ *BPS-Statistics Indonesia, Village Potential Data Collecting*

Tabel 4.3.4 Jumlah Kebakaran yang Terjadi di Kabupaten Kayong Utara Menurut Laporan Kepolisian Tahun 2015-2019
Number of Fires in Kayong Utara Regency by Police Union Territory in 2015-2019

Bulan <i>Month</i>	Tahun/ <i>Year</i>				
	2015 ¹	2016	2017	2018	2019
(1)	(2)	(3)	(4)	(5)	(6)
1. Januari	-	-	-	-	-
2. Februari	-	-	-	-	-
3. Maret	-	-	-	-	-
4. April	-	-	-	-	-
5. Mei	1	-	-	-	-
6. Juni	-	-	-	-	1
7. Juli	-	-	-	-	1
8. Agustus	1	-	-	-	-
9. September	-	-	-	-	-
10. Oktober	-	-	-	-	-
11. November	-	-	-	-	-
12. Desember	-	-	-	-	-
Jumlah/ <i>Total</i>	2	-	-	-	2

Catatan/ *Note*: ¹Data Tahun Sebelumnya

Sumber/ *Source*: POLRES Kabupaten Kayong Utara

Tabel 4.3.5 Jumlah Bencana Kekeringan di Kabupaten Kayong Utara Menurut Kecamatan, 2019

Number of Drought Disasters in Kayong Utara Regency, 2019

Bulan <i>Month</i>	Kecamatan/ <i>Subdistrict</i>					
	Pulau Maya	Kep. Karimata	Sukadan a	Simpang Hilir	Teluk Batang	Sepont i
(1)	(2)	(3)	(4)	(5)	(6)	(7)
1. Januari	-	-	-	-	-	-
2. Februari	-	-	-	-	-	-
3. Maret	-	-	-	-	-	-
4. April	-	-	-	-	-	-
5. Mei	-	-	-	-	-	-
6. Juni	-	-	-	-	-	-
7. Juli	-	-	-	-	-	-
8. Agustus	1	1	1	1	1	1
9. September	1	1	1	1	1	1
10. Oktober	-	-	-	-	-	-
11. November	-	-	-	-	-	-
12. Desember	-	-	-	-	-	-
Jumlah/ Total	2	2	2	2	2	2

Sumber/ *Source*: Badan Penanggulangan Bencana Daerah Kabupaten Kayong Utara

Tabel 4.3.6 Jumlah Bencana Banjir di Kabupaten Kayong Utara Menurut Kecamatan, 2019
Number of Flood Disasters in Kayong Utara Regency, 2019

Bulan <i>Month</i>	Kecamatan/ <i>Subdistrict</i>					
	Pulau Maya	Kep. Karimata	Sukadana	Simpang Hilir	Teluk Batang	Seponti
(1)	(2)	(3)	(4)	(5)	(6)	(7)
1. Januari	-	-	-	-	-	-
2. Februari	-	-	-	-	-	-
3. Maret	-	-	-	-	-	-
4. April	-	-	-	-	-	-
5. Mei	-	-	-	-	-	-
6. Juni	-	-	-	-	-	-
7. Juli	-	-	-	-	-	-
8. Agustus	-	-	-	-	-	-
9. September	-	-	-	-	-	-
10. Oktober	-	-	-	-	-	-
11. November	-	-	-	-	-	-
12. Desember	-	-	-	-	-	-
Jumlah/ <i>Total</i>	-	-	-	-	-	-

Sumber/ *Source*: Badan Penanggulangan Bencana Daerah Kabupaten Kayong Utara

Tabel 4.3.7 Jumlah Bencana Angin Putting Beliu di Kabupaten Kayong Utara Menurut Kecamatan, 2019

Number of Tornado Disasters in Kayong Utara Regency, 2019

Bulan <i>Month</i>	Kecamatan/ <i>Subdistrict</i>					
	Pulau Maya	Kep. Karimata	Sukadan a	Simpang Hilir	Teluk Batang	Seponti
(1)	(2)	(3)	(4)	(5)	(6)	(7)
1. Januari	-	-	-	-	-	-
2. Februari	-	-	-	-	-	-
3. Maret	-	-	-	-	-	-
4. April	-	-	-	-	-	-
5. Mei	-	-	-	-	-	-
6. Juni	-	-	-	-	-	-
7. Juli	-	-	-	-	-	-
8. Agustus	-	-	-	-	-	-
9. September	-	-	-	-	-	-
10. Oktober	-	-	-	-	-	-
11. November	-	-	-	-	-	-
12. Desember	-	-	-	-	-	-
Jumlah/ <i>Total</i>	-	-	-	-	-	-

Sumber/ *Source*: Badan Penanggulangan Bencana Daerah Kabupaten Kayong Utara

Tabel 4.3.8 Jumlah Bencana Tanah Longsor di Kabupaten Kayong Utara Menurut Kecamatan, 2019
Number of Landslide Disasters in Kayong Utara Regency, 2019

Bulan <i>Month</i>	Kecamatan/ <i>Subdistrict</i>					
	Pulau Maya	Kep. Karimata	Sukadana	Simpang Hilir	Teluk Batang	Seponti
(1)	(2)	(3)	(4)	(5)	(6)	(7)
1. Januari	-	-	-	-	-	-
2. Februari	-	-	-	-	-	-
3. Maret	-	-	-	-	-	-
4. April	-	-	-	-	-	-
5. Mei	-	1	-	-	-	-
6. Juni	-	-	-	-	-	-
7. Juli	-	-	-	-	-	-
8. Agustus	-	-	-	-	-	-
9. September	-	-	-	-	-	-
10. Oktober	-	-	-	-	-	-
11. November	-	-	-	-	-	-
12. Desember	-	-	-	-	-	-
Jumlah/ <i>Total</i>	-	1	-	-	-	-

Sumber/ *Source*: Badan Penanggulangan Bencana Daerah Kabupaten Kayong Utara

Tabel 4.3.9 Jumlah Bencana Kebakaran Hutan dan Lahan di Kabupaten Kayong Utara Menurut Kecamatan, 2019

Number of Forest and Land Fire Disasters in Kayong Utara Regency, 2019

Bulan <i>Month</i>	Kecamatan/ <i>Subdistrict</i>					
	Pulau Maya	Kep. Karimata	Sukadana	Simpang Hilir	Teluk Batang	Seponti
(1)	(2)	(3)	(4)	(5)	(6)	(7)
1. Januari	-	-	-	-	-	-
2. Februari	-	-	-	-	-	-
3. Maret	-	-	1	-	-	-
4. April	-	-	-	-	-	-
5. Mei	-	-	-	-	-	-
6. Juni	-	-	-	-	-	-
7. Juli	2	-	3	3	-	-
8. Agustus	2	-	16	14	-	-
9. September	4	-	17	15	-	2
10. Oktober	-	-	-	-	-	1
11. November	-	-	-	-	-	-
12. Desember	-	-	-	-	-	-
Jumlah/ Total	8	-	37	32	-	3

Sumber/ *Source*: Badan Penanggulangan Bencana Daerah Kabupaten Kayong Utara

Tabel 4.3.10 Jumlah Lembaga Pendidikan Islam dan Majelis Ta'lim di Kabupaten Kayong Utara Menurut Kecamatan, 2019
Number of Islamic Educational Institutions and Islamic Chambers in Kayong Utara Regency by Subdistrict, 2019

Kecamatan <i>Subdistrict</i>	Pondok Pesantren <i>Islamic Boarding School</i>	Madrasah Diniyah <i>Islamic Kindergarten</i>	Taman Pendidikan Al-Qur'an <i>Koran Kindergarten</i>	Majelis Ta'lim <i>Islamic Chamber</i>	
(1)	(2)	(3)	(4)	(5)	
1. Pulau Maya	-	-	10	11	
2. Kepulauan Karimata	-	-	3	3	
3. Sukadana	2	3	12	21	
4. Simpang Hilir	-	3	5	16	
5. Teluk Batang	2	6	8	40	
6. Seponti	-	1	12	10	
Jumlah Total	2019	4	13	50	101
	2018	4	13	47	89
	2017	11	12	46	43
	2016	4	12	30	90
	2015	11	12	46	43

Sumber/*Source*: Kementerian Agama Kabupaten Kayong Utara

Tabel 4.3.11 Banyaknya Pemuka Agama di Kabupaten Kayong Utara Menurut Kecamatan, 2019
Table *Number of Religious Leaders in Kayong Utara Regency by Subdistrict, 2019*

Kecamatan <i>Subdistrict</i>	Da'i <i>Preacher</i>	Pastur <i>Pastor</i>	Katekis <i>Catechist</i>	Pendeta <i>Priest</i>	
(1)	(2)	(3)	(4)	(5)	
1. Pulau Maya	-	-	-	1	
2. Kepulauan Karimata	-	-	-	-	
3. Sukadana	-	7	1	2	
4. Simpang Hilir	-	2	1	7	
5. Teluk Batang	15	1	-	3	
6. Seponti	-	2	1	4	
Jumlah <i>Total</i>	2019	15	12	3	17
	2018	75	1	-	15
	2017	127	7	8	5
	2016	71	1	-	15
	2015	56	1	-	15

Sumber/ *Source*: Kementerian Agama Kabupaten Kayong Utara

Tabel 4.3.12 Banyaknya Penyuluh Agama/Rohaniwan di Kabupaten Kayong Utara Menurut Kecamatan, 2019
Number of Preacher and Priest in Kayong Utara Regency by Subdistrict, 2019

Kecamatan <i>Subdistrict</i>	Islam	Katholik	Protestan	Hindu	Budha	Lainnya
(1)	(2)	(3)	(4)	(5)	(6)	(7)
1. Pulau Maya	6	-	-	-	-	-
2. Kepulauan Karimata	1	-	-	-	-	-
3. Sukadana	18	3	2	1	-	-
4. Simpang Hilir	6	3	1	-	1	-
5. Teluk Batang	5	1	2	-	1	-
6. Seponti	4	3	-	1	-	-
Jumlah <i>Total</i>	2019	40	10	5	2	-
	2018	40	9	16	-	-
	2017	41	13	15	3	-
	2016	32	7	15	-	-
	2015	26	7	15	-	-

Sumber/*Source*: Kementerian Agama Kabupaten Kayong Utara

Tabel 4.3.13 Banyaknya Tanah Wakaf di Kabupaten Kayong Utara Menurut Kecamatan, 2019
Table Banyaknya Tanah Wakaf di Kabupaten Kayong Utara Menurut Kecamatan, 2019
Number of Wakaf Lands in Kayong Utara Regency by Subdistrict, 2019

Kecamatan <i>Subdistrict</i>	Bersertifikat <i>Certificated</i>	Ber-AIW/APAIW	Belum Ber-AIW/APAIW
(1)	(2)	(3)	(4)
1. Pulau Maya	7	7	11
2. Kepulauan Karimata	-	-	-
3. Sukadana	84	84	5
4. Simpang Hilir	56	56	-
5. Teluk Batang	35	20	15
6. Seponti	4	1	10
Jumlah <i>Total</i>	2019	186	168
	2018	67	222
	2017	63	93
	2016	63	93
	2015	63	93

Sumber/ *Source*: Kementerian Agama Kabupaten Kayong Utara

Tabel 4.3.14 Jumlah Nikah, Talak, Cerai Dan Rujuk di Kabupaten Kayong Utara Menurut Kecamatan, 2019
Number of Marriages, Separates, Divorces, and Reconciliations in Kayong Utara Regency by Distric, 2019

Kecamatan <i>Subdistrict</i>	Nikah <i>Marriage</i>	Talak <i>Separate</i>	Cerai <i>Divorce</i>	Rujuk <i>Reconciliation</i>	
(1)	(2)	(3)	(4)	(5)	
1. Pulau Maya	151	-	-	-	
2. Kepulauan Karimata	-	-	-	-	
3. Sukadana	203	-	-	-	
4. Simpang Hilir	240	-	-	-	
5. Teluk Batang	150	-	-	-	
6. Seponti	97	3	2	-	
Jumlah <i>Total</i>	2019	841	3	2	-
	2018	866	-	-	-
	2017	744	-	-	-
	2016	792	-	-	-
	2015	735	-	-	-

Catatan/ *Note*:¹ Data Pulau Maya mencakup data Kepulauan Karimata

Sumber/ *Source*: Kementerian Agama Kabupaten Kayong Utara

Tabel 4.3.15 Jumlah Pernikahan dibawah Umur di Kabupaten Kayong Utara Menurut Kecamatan, 2019
Number of Under-Age Mariages in Kayong Utara Regency by Distric, 2019

Kecamatan <i>Subdistrict</i>	Pernikahan DI Bawah Umur <i>Under-age Mariage</i>	
(1)	(2)	
1. Pulau Maya	-	
2. Kepulauan Karimata	-	
3. Sukadana	-	
4. Simpang Hilir	-	
5. Teluk Batang	-	
6. Seponti	-	
Jumlah <i>Total</i>	2019	-
	2018	-
	2017	1
	2016	-
	2015	-

Sumber/ *Source*: Kementerian Agama Kabupaten Kayong Utara

Tabel 4.3.16 Jumlah Jema'ah Haji di Kabupaten Kayong Utara Menurut Kecamatan di Kabupaten Kayong Utara, 2019
Number of Hajj Pilgrims in Kayong Utara Regency by Subdistrict in Kayong Utara Regency, 2019

Kecamatan <i>Subdistrict</i>	Jenis Kelamin		Jumlah <i>Total</i>	
	Laki-laki <i>Male</i>	Perempuan <i>Female</i>		
(1)	(2)	(3)	(4)	
1. Pulau Maya	-	-	-	
2. Kepulauan Karimata	-	-	-	
3. Sukadana	17	16	33	
4. Simpang Hilir	7	4	11	
5. Teluk Batang	8	9	17	
6. Seponti	6	4	10	
Jumlah <i>Total</i>	2019	38	33	71
	2018	33	40	73
	2017	36	34	70
	2016	24	30	54
	2015	23	27	50

Sumber/*Source*: Kementerian Agama Kabupaten Kayong Utara

Tabel 4.3.17 Banyaknya Perkara Perceraian yang Diterima dan Diputuskan di Kabupaten Kayong Utara Menurut Kecamatan, 2019
Table *Number of Arrival and Completed Divorce Cases in Kayong Utara Regency by Subdistrict, 2019*

Kecamatan <i>Subdistrict</i>	Sisa Tahun Lalu <i>From Previous Year</i>	Perkara Baru <i>New Case</i>	Diputus <i>Completed</i>	Sisa Tahun Ini <i>Remain of This Year</i>
(1)	(2)	(3)	(4)	(5)
1. Pulau Maya	-	3	3	-
2. Kepulauan Karimata	-	-	-	-
3. Sukadana	2	42	41	3
4. Simpang Hilir	3	24	25	2
5. Teluk Batang	4	8	12	-
6. Seponti	-	17	14	3
2019	9	94	95	8
Jumlah Total	2018
	2017 12	101	105	8
	2016 7	92	87	12
	2015 2	64	59	7

Sumber/ *Source*: Pengadilan Agama Kabupaten Kayong Utara

Tabel 4.3.18 Banyaknya Kasus Perceraian di Kabupaten Kayong Utara Menurut Faktor Penyebabnya, 2019
Number of Divorce Cases in Kayong Utara Regency by Motive, 2019

Bulan <i>Month</i>	Zina <i>Adultery</i>	Mabuk <i>Drunk</i>	Madat <i>Addict</i>	Judi <i>Gambling</i>	Meninggalkan Salah Satu Pihak <i>Leaving One Party</i>	Dihukum Penjara <i>Sentenced to Prison</i>	Polligami <i>Polligamy</i>
(1)	(2)	(3)	(4)	(5)	(6)	(7)	(8)
1. Januari	-	-	-	-	1	-	1
2. Februari	-	-	-	-	2	-	-
3. Maret	-	-	-	-	3	-	-
4. April	-	-	-	-	-	1	-
5. Mei	-	-	-	-	-	-	-
6. Juni	-	-	-	-	1	-	-
7. Juli	-	1	-	-	-	-	-
8. Agustus	-	-	-	-	2	-	-
9. September	-	-	-	-	-	-	-
10. Oktober	-	-	-	-	-	-	-
11. November	-	-	-	-	1	-	-
12. Desember	-	-	-	-	2	-	-
Jumlah <i>Total</i>	-	-	-	-	12	-	-

Bersambung/ *to be continued*

Lanjutan Tabel/ *Continued table* 4.3.18

Bulan <i>Month</i>	KDRT <i>Domestic Violence</i>	Cacat Badan <i>Disability</i>	Perselisihan <i>Fighting</i>	Kawin Paksa <i>Forced Marriage</i>	Murtad <i>Change Religion</i>	Ekonomi <i>Economy</i>
(1)	(2)	(3)	(4)	(5)	(6)	(7)
1. Januari	-	-	7	-	-	1
2. Februari	-	-	1	-	-	1
3. Maret	-	-	3	-	-	4
4. April	-	-	6	-	-	-
5. Mei	-	-	6	-	-	3
6. Juni	-	-	4	-	-	1
7. Juli	-	-	-	-	-	-
8. Agustus	1	-	6	-	-	1
9. September	-	-	4	-	-	2
10. Oktober	-	-	5	-	-	2
11. November	-	-	6	-	-	3
12. Desember	-	-	9	-	-	-
Jumlah <i>Total</i>	1	-	57	-	-	18

Sumber/ *Source*: Pengadilan Agama Kabupaten Kayong Utara

Tabel 4.3.19 Banyaknya Perkara Selain Gugat, Cerai, dan Talak yang Diterima di Kabupaten Kayong Utara, 2019
Number of Arrival Cases Except Divorce and Separate Claim Case in Kayong Utara Regency, 2019

Jenis Perkara <i>Type of Case</i>	Banyaknya Perkara <i>Number of Case</i>	
(1)	(2)	
1. Warisan	1	
2. Izin poligami	-	
3. Wali adlol	-	
4. Izin kawin	14	
5. Nafkah	-	
6. Pengesahan Nikah	12	
7. Fasid nikah/Itsbat nikah	-	
8. Wakaf	-	
9. Hibah	-	
10. Penetapan wali	2	
11. Pembatalan perkawinan	-	
12. Pencabutan wali	-	
13. Penguasaan anak	-	
14. Harta bersama	-	
15. P3HP Penetapan Ahli Waris	4	
16. Pembatalan Akta Perdamaian	-	
17. Perlawanan Eksekusi	-	
18. Pengangkatan Anak	-	
Jumlah <i>Total</i>	2019	33
	2018	...
	2017	12
	2016	7
	2015	3

Sumber / *Source*: Pengadilan Agama Kabupaten Kayong Utara

Tabel 4.3.20 Banyaknya Perceraian di Kabupaten Kayong Utara Menurut Penyebabnya, 2019

Number Of Divorces in Kayong Utara Regency By Motive, 2019

Penyebab <i>Motive</i>	Banyaknya <i>Number of Cause</i>	
(1)	(2)	
1. Poligami tidak sehat	1	
2. Krisis akhlak	1	
3. Cemburu	-	
4. Kawin paksa	-	
5. Ekonomi	18	
6. Tidak bertanggung jawab	12	
7. Kawin di bawah umur	-	
8. Penganiayaan	1	
9. Dihukum	1	
10. Cacat biologis	-	
11. Politik	-	
12. Gangguan pihak ke tiga	-	
13. Tidak ada keharmonisan	57	
Jumlah <i>Total</i>	2019	91
	2018	...
	2017	73
	2016	77
	2015	50

Sumber/ *Source*: Pengadilan Agama Kabupaten Kayong Utara

Tabel 4.3.21 Jenis Perkara Yang Didasarkan pada Kekuasaan Relatif di Kabupaten Kayong Utara Menurut Kecamatan, 2019
Kind of Case Based on Relative Competentie in Kayong Utara Regency by Subdistrict, 2019

Kecamatan <i>Subdistrict</i>	Izin Poligami <i>Polygamy Permit</i>	Pembatalan Perkawinan <i>Marriage Cancellation</i>	Harta Bersama <i>Joint Property</i>
(1)	(2)	(3)	(4)
1. Pulau Maya	-	-	-
2. Kepulauan Karimata	-	-	-
3. Sukadana	-	-	-
4. Simpang Hilir	-	-	-
5. Teluk Batang	-	-	-
6. Seponti	-	-	-
Jumlah <i>Total</i>	2019	-	-
	2018
	2017	-	-
	2016	-	-
	2015	-	-

Bersambung/ *to be continued*

Lanjutan Tabel/ *Continued table* 4.3.21

Kecamatan <i>Subdistrict</i>	Gugat Cerai <i>Divorce Claim</i>	Cerai Talak <i>Separate Claim</i>	Warisan <i>Legacy</i>
(1)	(5)	(6)	(7)
1. Pulau Maya	2	1	-
2. Kepulauan Karimata
3. Sukadana	32	10	1
4. Simpang Hilir	21	3	1
5. Teluk Batang	5	3	3
6. Seponti	14	3	-
Jumlah <i>Total</i>	2019	74	20
	2018
	2017	71	18
	2016	68	16
	2015	42	16

Bersambung/ *to be continued*

Lanjutan Tabel/ *Continued table* 4.3.21

Kecamatan <i>Subdistrict</i>	Isbat Nikah <i>Marriage Ratification</i>	ISBN	Nafkah <i>Income</i>
(1)	(8)	(9)	(10)
1. Pulau Maya	-	-	-
2. Kepulauan Karimata	-	-	-
3. Sukadana	5	-	-
4. Simpang Hilir	1	-	-
5. Teluk Batang	2	-	-
6. Seponti	-	-	-
Jumlah <i>Total</i>	2019	8	-
	2018
	2017	9	-
	2016	3	-
	2015	1	-

Catatan/ *Notes*: Data Pulau Maya merupakan gabungan antara Pulau Maya dan Kep. Karimata
 Sumber/ *Source*: Pengadilan Agama Kabupaten Kayong Utara

Tabel 4.3.22 Banyaknya Perceraian Berkenaan Dengan PP No. 10 Tahun 1983 Bagi Pegawai Negeri di Kabupaten Kayong Utara, 2019
Number of Divorce be Related to Government Regulation Number 10 Year 1983 For Civil Servant in Kayong Utara Regency, , 2019

	Bulan <i>Month</i>	Gugat <i>Claim</i>	Talak <i>Separate</i>	Jumlah <i>Total</i>
	(1)	(2)	(3)	(4)
1.	Januari	1	-	1
2.	Februari	1	-	1
3.	Maret	1	-	1
4.	April	-	1	1
5.	Mei	-	-	-
6.	Juni	1	-	1
7.	Juli	1	1	2
8.	Agustus	-	-	-
9.	September	-	-	-
10.	Oktober	1	-	1
11.	November	-	-	-
12.	Desember	1	-	1
	2019	7	2	9
	2018
	2017	4	6	10
	2016	8	2	10
	2015	4	6	10
	Jumlah <i>Total</i>			

Sumber/ *Source*: Pengadilan Agama Kabupaten Kayong Utara

Tabel 4.3.23 Jumlah Ormas, Orsospol, dan LSM di Kabupaten Kayong Utara Menurut Kecamatan, 2019
Number of Mass Organisations, Social and Political Organisations, and Orchard in Kayong Utara Regency by Subdistrict, 2019

Kecamatan <i>Subdistrict</i>	Ormas, Orsospol, dan LSM <i>Peoples Organisation, Social and Political Organization, and Orchards</i>	
(1)	(2)	
1. Pulau Maya	-	
2. Kepulauan Karimata	-	
3. Sukadana	30	
4. Simpang Hilir	9	
5. Teluk Batang	7	
6. Seponti	1	
Jumlah <i>Total</i>	2019	47
	2018	41
	2017	45

Sumber/*Source*: Dinas Kesbangpol dan Linmas Kabupaten Kayong Utara

4.4 Kemiskinan dan Pembangunan Manusia

Poverty and Human Development

Tabel 4.4.1 Garis Kemiskinan, Jumlah, dan Persentase Penduduk Miskin di Kabupaten Kayong Utara, 2012-2019
Table Poverty Line, Number, and Percentage of Poor People in Kayong Utara Regency, 2012-2019

Tahun <i>Year</i>	Garis Kemiskinan (rupiah/kapita/bulan) <i>Poverty Line (rupiah/capita/month)</i>	Jumlah Penduduk Miskin (ribu) <i>Number of Poor People (thousand)</i>	Persentase Penduduk Miskin <i>Percentage of Poor People</i>
(1)	(2)	(3)	(4)
2012	195 683	10,17	10,16
2013	207 989	11,10	10,87
2014	217 147	9,90	9,55
2015	230 320	10,41	9,84
2016	244 046	10,89	10,19
2017	260 114	10,75	9,89
2018	287 078	11,13	10,08
2019	302 811	11,21	9,98

Sumber/Source: BPS Kab. Kayong Utara, Survei Sosial Ekonomi Nasional Maret/ *BPS-Statistics of Kayong Utara Regency, March National Socioeconomic Survey*

Tabel 4.4.2 Indeks Kedalaman Kemiskinan dan Indeks Keparahan Kemiskinan di Kabupaten Kayong Utara, 2012-2019
Poverty Gap Index and Poverty Severity Index in Kayong Utara Regency, 2012-2019

Tahun <i>Year</i>	Indeks Kedalaman Kemiskinan <i>Poverty Gap Index</i>	Indeks Keparahan Kemiskinan <i>Poverty Severity Index</i>
(1)	(2)	(3)
2012	1,18	0,21
2013	1,22	0,22
2014	1,55	0,37
2015	0,75	0,16
2016	1,17	0,45
2017	1,55	0,38
2018	1,47	0,32
2019	1,69	0,42

Sumber/ *Source*: BPS Kab. Kayong Utara, Survei Sosial Ekonomi Nasional Maret/ *BPS-Statistics of Kayong Utara Regency, March National Socioeconomic Survey*

Tabel 4.4.3 Pengeluaran dan Pemasukan Rastra Kabupaten Kayong Utara, 2018-2019
Table Prosperous Rice Outflow and Inflow of Kayong Utara Regency, 2018-2019

Bulan <i>Month</i>	Pengeluaran Rastra (kg) <i>Prosperous Rice Outflow (kg)</i>		Pemasukan Rastra (kg) <i>Prosperous Rice Inflow (kg)</i>	
	2018	2019	2018	2019
(1)	(2)	(3)	(4)	(5)
Januari	3 820	-	-	-
Februari	-	-	-	-
Maret	191 510	48 250	-	-
April	65 110	63 200	-	-
Mei	65 110	214 100	-	-
Juni	65 110	-	-	-
Juli	65 110	97 070	-	-
Agustus	130 220	98 260	-	1 250
September	-	-	-	-
Oktober	195 330	-	-	1 860
November	-	-	-	-
Desember	-	-	-	-
Jumlah/ Total	781 320	520 880	-	3 110

Sumber/ *Source*: Perum Bulog Kab. Ketapang

Tabel 4.4.4 Indeks Pembangunan Manusia (IPM) Kabupaten Kayong Utara Tahun 2015-2019
Tab *Human Development Index of Kayong Utara Regency in 2015-2019*

Tahun <i>Year</i>	Angka Harapan Hidup <i>Life Expectancy</i>	Angka Harapan Lama Sekolah <i>EYS</i>	Angka Rata-rata Lama Sekolah <i>MYS</i>	Pengeluaran Per Kapita yg disesuaikan <i>(Rp) PPP</i>	IPM <i>HDI</i>
(1)	(2)	(3)	(4)	(5)	(6)
2019	68,11	11,81	6,00	7 905	62,66
2018	67,71	11,79	5,86	7 552	61,82
2017	67,46	11,78	5,85	7 434	61,52
2016	67,39	11,75	5,84	7 030	60,87
2015	67,33	11,74	5,37	6 950	60,09

Sumber / *Source*: Badan Pusat Statistik Kabupaten Kayong Utara, diolah

4.5 Perumahan *Housing*

Tabel 4.5.1 Jumlah Penyerfikan Hak Tanah di Kabupaten Kayong Utara Menurut Kecamatan Melalui Program Nasional (PRONA), 2019
Table Number of Land Right Certificate Issued in Kayong Utara Regency by Subdistrict Through National Program, 2019

Kecamatan <i>Subdistrict</i>	Target <i>Target</i>	Realisasi <i>Realization</i>	Persentase <i>Percentage</i>	
(1)	(2)	(3)	(4)	
1. Pulau Maya	-	-	-	
2. Kepulauan Karimata	1 428	1 428	100,00	
3. Sukadana	7 438	7 438	100,00	
4. Simpang Hilir	334	334	100,00	
5. Teluk Batang	-	-	-	
6. Seponti	-	-	-	
Jumlah <i>Total</i>	2019	9 200	9 200	100,00
	2018	8 609	8 243	95,75
	2017	3 000	3 000	100,00
	2016	750	750	100,00
	2015	1 000	1 000	100,00

Catatan/ *Note*: ¹Data Tahun Sebelumnya

Sumber/ *Source*: BPN Kabupaten Kayong Utara

Tabel 4.5.2 Luas Tanah Yang Ditempati di Kabupaten Kayong Utara Menurut Jenis Hak dan Kecamatan (m²), 2019
Wide of Residence Area in Kayong Utara by Kind of Right and Subdistrict, 2019

Kecamatan <i>Subdistrict</i>	Hak Milik <i>Property Right</i>	Hak Guna Usaha <i>Business Purpose Right</i>	Hak Guna Bangunan <i>Building Purpose Right</i>	
(1)	(2)	(3)	(4)	
1. Pulau Maya	17 619 560	-	7 053	
2. Kepulauan Karimata	84 911	-	-	
3. Sukadana	26 392 100	-	96 187	
4. Simpang Hilir	94 371 412	309 099 000	402 324	
5. Teluk Batang	59 015 152	20 081 200	28 952	
6. Seponti	50 029 750	45 411 800	537 058	
Jumlah <i>Total</i>	2019	247 512 885	374 592 000	1 071 574
	2018
	2017	3 871 937	-	899
	2016	152 417 456	500 024 100	950 846
	2015

Bersambung/ *to be continued*

Lanjutan Tabel/ *Continued table* 4.5.2

Kecamatan <i>Subdistrict</i>	Hak Pakai <i>Using Right</i>	Hak Pengelolaan <i>Managing Right</i>	Jumlah <i>Total</i>	
(1)	(5)	(6)	(7)	
1. Pulau Maya	34 312	-	17 660 925	
2. Kepulauan Karimata	6 061	-	90 972	
3. Sukadana	964 595	3 970 959	31 423 841	
4. Simpang Hilir	507 236	-	404 379 972	
5. Teluk Batang	558 921	-	79 684 225	
6. Seponti	338 216	-	96 316 824	
Jumlah <i>Total</i>	2019	2 409 341	3 970 959	629 556 759
	2018
	2017	528 064	-	4 400 900
	2016	1 592 371	-	654 984 773
	2015	45 826 000

Sumber/ *Source*: BPN Kabupaten Kayong Utara

Tabel 4.5.3 Banyaknya Sertifikat yang Dikeluarkan di Kabupaten Kayong Utara Menurut Jenis Hak dan Kecamatan, 2019
Number of Certificate Issued in Kayong Utara Regency by Kind of Right and Subdistrict, 2019

Kecamatan <i>Subdistrict</i>	Hak Milik <i>Property Right</i>	Hak Guna Usaha <i>Business Purpose Right</i>	Hak Guna Bangunan <i>Building Purpose Right</i>	Hak Pakai <i>Using Right</i>	Hak Pengelolaan <i>Managing Right</i>	
(1)	(2)	(3)	(4)	(5)	(6)	
1. Pulau Maya	-	-	-	-	-	
2. Kepulauan Karimata	-	-	-	-	-	
3. Sukadana	1 469	-	9	-	1	
4. Simpang Hilir	7 451	-	-	8	-	
5. Teluk Batang	339	-	-	2	-	
6. Seponti	1	-	-	2	-	
Jumlah <i>Total</i>	2019	9 260	-	9	12	1
	2018	8 325	-	-	6	-
	2017	3 237	-	1	31	-
	2016	37 011	12	201	5 320	-
	2015 ¹	4 000	-	-	-	-

Catatan/ *Note*: ¹Data Tahun Sebelumnya

Sumber/ *Source*: BPN Kabupaten Kayong Utara

4.6 Kriminalitas

Crime

Tabel 4.6.1 Banyaknya Tahanan dari Kabupaten Kayong Utara yang Masuk dan Diselesaikan di Kejaksaan Negeri, 2019

Number of Arrested Criminal from Kayong Utara Regency that Completed Criminal Case in Public Attorney Office, 2019

Bulan <i>Month</i>	Tahanan yang Masuk <i>Criminal Arrested</i>	Tahanan yang Diselesaikan <i>Completed Criminal Case</i>	Persentase Penyelesaian <i>Percentage</i>	
(1)	(2)	(3)	(4)	
1. Januari	-	-	100,00	
2. Februari	4	4	100,00	
3. Maret	3	3	100,00	
4. April	-	-	100,00	
5. Mei	13	13	100,00	
6. Juni	2	2	100,00	
7. Juli	3	3	100,00	
8. Agustus	2	2	100,00	
9. September	1	1	100,00	
10. Oktober	2	2	100,00	
11. November	6	6	100,00	
12. Desember	-	-	100,00	
Jumlah Total	2019	36	36	100,00
	2018	41	41	100,00
	2017	29	29	100,00
	2016	23	23	100,00

Sumber/ *Source*: Kejaksaan Negeri Kabupaten Ketapang

Tabel 4.6.2 Banyaknya Tahanan dari Kabupaten Kayong Utara yang Diselesaikan Menurut Jenis Penyelesaian di Kejaksaan Negeri, 2019
Number of Arrested Criminal from Kayong Utara Regency that Completed Criminal Case by Kind of Completion in Public Attorney Office, 2019

Bulan <i>Month</i>	Dimerdekakan dari Tahanan Sementara <i>Temporarily Released</i>	Dilimpahkan ke PN <i>Advance to Court</i>	Dikirim ke Kejaksaan Lain <i>Transfer to Others</i>	Diputus Bebas <i>Free Pronouncea</i>	Jumlah <i>Total</i>
(1)	(2)	(3)	(4)	(5)	(6)
1. Januari	-	-	-	-	-
2. Februari	-	4	-	-	4
3. Maret	-	3	-	-	3
4. April	-	-	-	-	-
5. Mei	-	13	-	-	13
6. Juni	-	2	-	-	2
7. Juli	-	3	-	-	3
8. Agustus	-	2	-	-	2
9. September	-	1	-	-	1
10. Oktober	-	2	-	-	2
11. November	-	6	-	-	6
12. Desember	-	-	-	-	-
2019	-	36	-	-	36
Jumlah Total					
2018	-	41	-	-	41
2017	-	29	-	-	29
2016	-	23	-	-	23
2015	-	12	-	-	12

Catatan/ *Note*: ¹ Data Tahun Sebelumnya

Sumber/ *Source*: Kejaksaan Negeri Kabupaten Ketapang

Tabel 4.6.3 Jumlah Kejahatan yang Dilaporkan di Kabupaten Kayong Utara Menurut Jenis Kejahatan, 2019
Number of Crimes/Offences which Reports in Kayong Utara Regency by Type, 2019

Jenis Kejahatan <i>Crime by Type</i>	Jumlah Kejahatan <i>Number of Crime</i>	
(1)	(2)	
1. Kejahatan Politik	-	
2. Kejahatan terhadap Kepala Negara	-	
3. Kejahatan terhadap Ketertiban Umum	-	
4. Pembakaran/Kebakaran	2	
5. Memberi Suap	-	
6. Kesusilaan	3	
7. Perjudian	1	
8. Penculikan	-	
9. Pembunuhan	-	
10. Penganiayaan	4	
11. Pencurian	20	
12. Perampokan	-	
13. Pemerasan	-	
14. Penggelapan	5	
15. Penipuan	4	
16. Merusak Barang	1	
17. Penadahan	-	
18. Pencurian Sepeda Motor	7	
19. Narkotika	14	
20. Pencucian Uang	-	
21. Lain-Lain	-	
Jumlah <i>Total</i>	2019	61
	2018	48
	2017	42
	2016	17

Sumber/ *Source*: Polres Kabupaten Kayong Utara

Tabel 4.6.4 Jumlah Kejahatan di Kabupaten Kayong Utara yang Diselesaikan Menurut Jenis Kejahatan, 2019
Number of finished Crimes/Offences in Kayong Utara Regency by Type, 2019

	Bulan <i>Month</i>	Dimerdekakan dari Tahanan Sementara <i>Temporarily Released</i>
	(1)	(2)
1. Kejahatan Politik		-
2. Kejahatan terhadap Kepala Negara		-
3. Kejahatan terhadap Ketertiban Umum		-
4. Pembakaran/Kebakaran		2
5. Memberi Suap		-
6. Kesusilaan		3
7. Perjudian		1
8. Penculikan		-
9. Pembunuhan		-
10. Penganiayaan		4
11. Pencurian		16
12. Perampokan		-
13. Pemerasan		-
14. Penggelapan		5
15. Penipuan		5
16. Merusak Barang		1
17. Penadahan		-
18. Pencurian Sepeda Motor		3
19. Narkotika		17
20. Pencucian Uang		-
21. Lain-Lain		-
	2019	57
Jumlah/ <i>Total</i>	2018	42
	2017	40
	2016	13

Sumber/*Source*: Polres Kabupaten Kayong Utara

POPULASI TERNAK/UNGGAS*Livestock/Fowl Population***2019****Sapi***Cow***6 427****Itik***Duck***23 924****Ayam***Chicken***426 720****Kambing/Domba***Sheep/Goat***15 472**

BAB 5. PERTANIAN, KEHUTANAN, PETERNAKAN, DAN PERIKANAN

CHAPTER 5. AGRICULTURE, FORESTRY, LIVESTOCK, AND FISHERY

PENJELASAN TEKNIS

1. **Data pokok tanaman pangan yang dikumpulkan** adalah luas panen dan produktivitas (hasil per hektar). Produksi tanaman pangan merupakan hasil perkalian antara luas panen dengan produktivitas. Pengumpulan data luas panen dilakukan setiap bulan oleh Mantri Pertanian (KCD) dengan pendekatan area kecamatan di seluruh wilayah Indonesia. Pengumpulan data produktivitas dilakukan melalui pengukuran langsung pada plot ubinan berukuran 2½ m x 2½ m. Pengumpulan data produktivitas dilakukan setiap subround (empat bulanan) pada waktu panen petani.
2. **Data produksi padi dan palawija yang disajikan** adalah dalam kualitas: gabah kering giling (padi), pipilan kering (jagung), biji kering (kedelai dan kacang tanah), dan umbi basah (ubi kayu dan ubi jalar).
3. **Tanaman sayuran dan buah-buahan semusim.** Tanaman sayuran semusim adalah tanaman sumber vitamin, garam

TECHNICAL NOTES

1. *The main food crops data collected consists of harvested area and productivity (yield per hectare). Food crops production is generated by harvested area multiplied by productivity. The harvested area data is collected every month by the Agriculture Extension Workers (called KCD) using sub district area approach in all sub district in Indonesia. The productivity data collection is conducted by a direct measurement in 2½m x 2½m crop cutting plot. The productivity measurement is conducted in every subround (four monthly) at the time when farmers are harvesting their crops.*
2. *Production of paddy and secondary crops data are presented in the form of: dry unhusked rice (paddy), dry loose maize (maize), dry shells crops (soybeans and peanuts), and fresh roots (cassava and sweet potatoes).*
3. *Seasonal vegetable and fruit plants Seasonal vegetable plants are plants which are the sources of vitamin, mineral salt, etc, consumed from the*

mineral dan lain-lain yang dikonsumsi dari bagian tanaman yang berupa daun, bunga, buah, dan umbinya, yang berumur kurang dari satu tahun.

Tanaman buah-buahan semusim adalah tanaman sumber vitamin, garam mineral, dan lain-lain yang dikonsumsi dari bagian tanaman yang berupa buah, berumur kurang dari satu tahun, tidak berbentuk pohon/rumpun tetapi menjalar dan berbatang lunak.

4. **Tanaman buah-buahan dan sayuran tahunan**

Tanaman buah-buahan tahunan adalah tanaman sumber vitamin, garam mineral, dan lain-lain yang dikonsumsi dari bagian tanaman yang berupa buah dan merupakan tanaman tahunan.

5. **Tanaman sayuran tahunan** adalah tanaman sumber vitamin, garam mineral, dan lain-lain yang dikonsumsi dari bagian tanaman yang berupa daun dan atau buah yang berumur lebih dari satu tahun.

6. **Luas panen tanaman hortikultura** adalah luas tanaman sayuran, buah-buahan, biofarmaka, dan tanaman hias yang diambil hasilnya/dipanen pada periode pelaporan.

7. **Luas panen untuk tanaman sayuran** adalah luas tanaman yang dipanen

part of the plant in the form of leaf, flower, fruit, and root with the age of less than one year.

Seasonal fruit plants are plants which are the sources of vitamin, mineral salt, etc, consumed from the part of the plant in the form of fruits. These plants are creeps with the age of less than one year.

4. ***Annual fruit and vegetable plants***

Annual fruit plants are plants which are the sources of vitamin, contained mineral salt, etc, consumed from the part of plant in the form of fruit and more than one year of age.

5. ***Annual vegetable plants*** are plants which are the sources of vitamin, contained mineral salt, etc, consumed from the part of the plant in the form of vegetable and more than one year of age.

6. ***Harvested area of horticulture*** is area which vegetable, fruit, medicinal and ornamental plant of crop harvested during the period of report.

7. ***Harvested area of vegetables*** is area of entirely plant harvested/

sekaligus/habis/dibongkar dan luas tanaman yang dipanen berkali-kali (lebih dari satu kali)/belum habis.

8. **Tanaman yang dipanen sekaligus/habis/dibongkar** adalah tanaman yang sehabis panen langsung dibongkar/dicabut, terdiri dari bawang merah, bawang putih, bawang daun, kentang, kol/kubis, kembang kol, petsai/sawi, wortel, lobak, dan kacang merah.
 9. **Tanaman yang dipanen berkali-kali (lebih dari satu kali)/belum habis** adalah tanaman yang pemanenannya lebih dari satu kali dan biasanya dibongkar apabila panen terakhir sudah tidak memadai lagi, terdiri dari: kacang panjang, cabe besar, cabe rawit, jamur, tomat, terung, buncis, ketimun, labu siam kangkung, bayam, dan semangka.
 10. **Produksi hortikultura** adalah hasil menurut bentuk produk dari setiap tanaman sayuran, buah-buahan, biofarmaka dan tanaman hias yang diambil berdasarkan luas yang dipanen/tanaman yang menghasilkan pada bulan/triwulan laporan.
 11. **Data perkebunan besar** dikumpulkan oleh BPS setiap bulan secara lengkap (sensus bulanan) dengan sistem surat pos. Khusus untuk tanaman kelapa,
- demolished and plant harvested several times/undemolished.*
 8. *Entirely plants harvested/demolished* are plants usually harvested once and demolished to be substituted by other plants, consisting of: shallots, garlic, leeks, potato, cabbage, cauli flower, mustard green, carrots, chinese radish, and red kidney beans.
 9. *Plants harvested several times/undemolished* are plants usually harvested more than once and demolished in the case that the last harvest was economically not profitable. They consist of: yard long beans, chili, small chili, mushroom, tomatoes, egg plant, french beans, cucumber, pumpkin/chajota, swamp cabbage, spinach, and watermelon.
 10. *Horticulture production* is the standard production quantity form of vegetable, fruit, medicinal and ornamental plant based on harvested area/the number of production plants reported monthly/quarterly.
 11. *Data on estates* are collected by the BPS every month on complete basis through a mailing system. Data on coconut, clove, and kapok, as well as

cengkeh, dan kapok, datanya diperoleh dari Direktorat Jenderal Perkebunan. Data perkebunan rakyat juga diperoleh dari Direktorat Jenderal Perkebunan.

12. **Penghitungan luas tanaman perkebunan besar** adalah pada keadaan akhir tahun dan tidak termasuk yang luasnya kurang dari 5 hektar.
 13. **Bentuk produksi perkebunan** adalah; karet kering (karet), daun kering (teh dan tembakau), biji kering (kopi dan coklat), kulit kering (kayu manis dan kina), serat kering (rami), bunga kering (cengkeh), refined sugar (tebu dari perkebunan besar), gula mangkok (tebu dari perkebunan rakyat), ekivalen kopra (kopra), biji dan bunga (pala) serta minyak daun (sereh).
 14. Persediaan akhir tahun produksi perkebunan besar bukan merupakan cadangan penyangga (buffer stock).
 15. Data Statistik Kehutanan sebagian besar merupakan data sekunder yang bersumber dari Kementerian Kehutanan.
 16. **Kawasan hutan** adalah wilayah tertentu yang berupa hutan, yang ditunjuk dan atau ditetapkan oleh pemerintah untuk dipertahankan keberadaannya sebagai hutan tetap.
- on smallholder plantation, are acquired from the Directorate General of Estates.*
 12. *Planted areas of estates refer to condition at the end of the year, and exclude areas less than 5 hectares.*
 13. *Production of estates crops are follows: dry rubber (rubber); dry leaves (tea and tobacco); dry beans (coffee and cocoa); dry bark (cassia vera and cinchona); dry fibre (rosella); dry flowers/buds (cloves); refined sugar (sugar cane from estate); cup sugar (sugar cane from smallholders); copra (copra); seeds and buds (nutmeg); and leaf oil (citronella).*
 14. *The production availability of estates at the end of year is not the buffer stock.*
 15. *Most of forestry statistics are secondary data obtained from the Ministry of Forestry.*
 16. *Forest Area is a specific territory of forest ecosystem determined and or decided by the government as a permanent forest. Such decision is important to maintain the size of forest*

Hal ini untuk menjamin kepastian hukum mengenai status kawasan hutan, letak batas dan luas suatu wilayah tertentu yang sudah ditunjuk menjadi kawasan hutan tetap.

17. Kawasan hutan Indonesia ditetapkan oleh Menteri Kehutanan dalam bentuk Surat Keputusan Menteri Kehutanan tentang Penunjukan Kawasan Hutan dan Perairan Provinsi. Penunjukan Kawasan Hutan ini disusun berdasarkan hasil pemaduserasian antara Rencana Tata Ruang Wilayah Provinsi (RTRWP) dengan Tata Guna Hutan Kesepakatan (TGHK).

area and to ensure its legitimation and boundary demarcation of permanent forest.
17. *Indonesian forest area is determined by the Minister of Forestry in the format of Ministerial Decree on the Designation of Provincial Forest Area and Inland Water, Coastal and Marine Ecosystem. The designation of Forest Area is formulated based on integrated and harmonized of Provincial Spatial Planning (RTRWP) and Forest Land Use by Concensus (TGHK).*
18. Penunjukan kawasan hutan mencakup pula kawasan perairan yang menjadi bagian dari Kawasan Suaka Alam (KSA) dan Kawasan Pelestarian Alam (KPA).

18. The designation of forest area in some cases also cover inland water, coastal and marine ecosystem that may become part of Sanctuary Reserve Area (KSA) and Nature Conservation Area (KPA).
18. *The designation of forest area in some cases also cover inland water, coastal and marine ecosystem that may become part of Sanctuary Reserve Area (KSA) and Nature Conservation Area (KPA).*
19. Berdasarkan Undang-Undang No. 41 Tahun 1999 tentang Kehutanan, kawasan hutan dibagi ke dalam kelompok Hutan Konservasi, Hutan Lindung, dan Hutan Produksi.

19. In accordance to the Act on Forestry No. 41/1999, forest area is categorized as Conservation Forest, Protection Forest and Production Forest.
19. *In accordance to the Act on Forestry No. 41/1999, forest area is categorized as Conservation Forest, Protection Forest and Production Forest.*
20. **Hutan Konservasi** adalah kawasan hutan dengan ciri khas tertentu, yang mempunyai fungsi pokok pengawetan keanekaragaman tumbuhan dan satwa serta ekosistemnya.

*20. **Conservation Forest** is a forest area having specific characteristic established for the purposes of conservation of animal and plant species as well as their ecosystem.*
20. ***Conservation Forest** is a forest area having specific characteristic established for the purposes of conservation of animal and plant species as well as their ecosystem.*

21. **Hutan Lindung** adalah kawasan hutan yang mempunyai fungsi pokok sebagai perlindungan sistem penyangga kehidupan untuk mengatur tata air, mencegah banjir, mengendalikan erosi, mencegah intrusi air laut, dan memelihara kesuburan tanah.
22. **Hutan Produksi** adalah kawasan hutan yang mempunyai fungsi pokok memproduksi hasil hutan. Hutan produksi terdiri dari Hutan Produksi Tetap (HP), Hutan Produksi Terbatas (HPT), dan Hutan Produksi yang dapat dikonversi.
23. Hutan Konservasi terdiri dari: Kawasan suaka alam berupa Cagar Alam (CA) dan Suaka Margasatwa (SM);
24. Penetapan lahan kritis mengacu pada lahan yang telah sangat rusak karena kehilangan penutupan vegetasinya, sehingga kehilangan atau berkurang fungsinya sebagai penahan air, pengendali erosi, siklus hara, pengatur iklim mikro, dan retensi karbon. Berdasarkan kondisi vegetasinya, kondisi lahan dapat diklasifikasikan sebagai: sangat kritis, kritis, agak kritis, potensial kritis, dan kondisi normal.
25. **Reboisasi atau rehabilitasi hutan** bertujuan untuk menghutankan kembali kawasan hutan yang kritis di
21. ***Protection Forest** is a forest area designated to serve life support system, maintain hydrological system, prevent of flood, erotion control, seawater intrusion, and maintain soil fertility.*
22. ***Production Forest** is a forest area designated mainly to promote sustainable forest production. Production forest is classified as permanent production forest, limited production forest, and convertible production forest.*
23. *Conservation Forest is divided into: Sanctuary Reserve area consists of Strict Nature Reserve and Wildlife Sanctuary.*
24. *Critical land refers to a piece of land severely damaged due to lost of its vegetation cover so that its functions as water retention, erosion control, nutrient cycling, micro climate regulator and carbon retention are completely depleted. Based upon its vegetation condition, the land could be classified as : very critical, critical, slight critical, potential critical, and normal condition.*
25. ***Reforestation or forest rehabilitation** is intended to rehabilitate the critical land inside*

wilayah daerah aliran sungai (DAS) yang dilaksanakan bersama masyarakat secara partisipatif.

26. **Pemanfaatan hasil hutan kayu** adalah segala bentuk usaha yang memanfaatkan dan mengusahakan hasil hutan kayu dengan tidak merusak lingkungan dan tidak mengurangi fungsi pokok hutan. Kegiatan ini hanya dapat dilaksanakan pada areal hutan yang memiliki potensi untuk dilakukan kegiatan pemanfaatan hasil hutan kayu dan dapat dilaksanakan setelah diperoleh izin usaha.
27. **Data populasi ternak bersumber** dari Direktorat Jenderal Peternakan dan Kesehatan Hewan Kementerian Pertanian, sedangkan jumlah pemotongan ternak merupakan hasil Survei Laporan Pemotongan Ternak. Pengumpulan data pemotongan ternak dilakukan secara lengkap setiap triwulan di seluruh Rumah Potong Hewan (RPH) dan Tempat Pemotongan Hewan (TPH) yang ada di Indonesia.
28. **Data statistik perikanan** merupakan data sekunder yang bersumber dari Direktorat Jenderal Perikanan Tangkap dan Direktorat Jenderal Budidaya. Statistik perikanan dibedakan atas

forest area or watershed to improve their ecological and hydrological functions. The activities were conducted with active participation of local communities who live nearby the target area.

26. **Commercial utilization of timber as forest product** is activities to utilize timber without destructing the environment and undermining the main functions of the forest area. Those activities could only be executed in forest area with high commercial timber value with license.
27. **Data of domestic livestock population** are obtain from the Directorate General of Livestock and Animal Health Service, while data on the number of animals slaughtered are based on the quarterly survey conducted by BPS. This survey is a complete enumeration on all slaughterhouses and abattoirs in Indonesia. There are 4.033 covered in 2013.
28. **Fishery Statistics** are secondary data obtained from the Directorate General of Capture Fisheries and Directorate General of Aquaculture. Fishery statistics are categorized into capture

data Perikanan Tangkap dan Perikanan Budidaya.

29. **Perikanan Tangkap** diklasifikasikan atas penangkapan ikan di laut dan penangkapan ikan di perairan umum. Perikanan Budidaya diklasifikasikan atas jenis budidaya yaitu budidaya laut, tambak, kolam, karamba, jaring apung, dan sawah.
30. **Rumah Tangga Perikanan Tangkap** adalah rumah tangga yang melakukan kegiatan penangkapan ikan/binatang air lainnya/tanaman air dengan tujuan sebagian/seluruh hasilnya untuk dijual.
31. **Rumah Tangga Perikanan Budidaya** adalah rumah tangga yang melakukan kegiatan budidaya ikan/binatang air lainnya/tanaman air dengan tujuan sebagian/seluruh hasilnya untuk dijual.

fisheries and aquaculture. Capture fisheries are further classified into marine capture fisheries and inland open water capture fisheries.

29. **Aquaculture** are further classified into several types of culture: marine culture, brackish water pond, fresh water pond, cage, floating net, and fish breeding in paddy fields.
30. **A capture fishery household** is a household conducting activities in catching fishes/other aquatic animals/aquatic plants, for which the products are wholly or partly to be sold.
31. **An aquaculture fishery household** is a household conducting activities in culturing fishes/other aquatic animals/aquatic plants, for which the products are wholly or partly to be sold. different types of parameters.

ULASAN**DESCRIPTION****Hortikultura**

Pada tahun 2019, luas panen tanaman sayur-sayuran terluas adalah komoditi cabai rawit, yaitu sebesar 42 hektar, dengan total produksi mencapai 4.259 kwintal (tabel 5.1.3 dan 5.1.4).

Buah nenas dan nangka/cepedak merupakan buah dengan produksi yang paling banyak di Kabupaten Kayong Utara. Pada tahun 2019 produksi buah nenas mencapai 23.349 kwintal dan produksi nangka/cepedak mencapai 11.207 kwintal (tabel 5.1.14).

Perkebunan

Hasil perkebunan pada tahun 2019 di Kabupaten Kayong Utara terbesar adalah komoditi kelapa sawit sebesar 60.120 ton disusul dengan kelapa sebesar 8.013 ton. Sedangkan yang terendah produksinya adalah kopi sebesar 643 ton setahun (tabel 5.2.2).

Kecamatan Simpang Hilir merupakan penyumbang produksi kelapa sawit terbesar, yaitu sebesar 53,68% dari keseluruhan produksi (tabel 5.2.2).

Peternakan

Jumlah populasi ayam pedaging di Kabupaten Kayong Utara pada tahun 2019 sebesar 426.720 ekor, mengalami

Horticulture

In 2019, the largest harvested area of vegetable crops was the cayenne pepper commodity, which was 42 hectares, with a total production of 4.259 quintals (table 5.1.3 and 5.1.4).

Pineapple and jackfruit are the fruit with the most production in Kayong Utara Regency. In 2019 the production of pineapple reached 23.349 quintals and the production of jackfruit reached 11.207 quintals (table 5.1.14).

Estate Crop

The largest plantation yields in 2019 in the Kayong Utara Regency was palm commodities amounting to 60.120 tons followed by coconut with 8.013 tons. While the lowest production was coffee which is 643 tons a year (table 5.2.2).

Simpang Hilir District was the largest contributor to palm production, which is 53,68% of the total production (table 5.2.2).

Husbandry

The number of broiler populations in Kayong Utara Regency in 2019 was 426.720, an decrease compared to the

penurunan dibandingkan tahun sebelumnya yang berjumlah 513.971 ekor. Sebesar 42,76% ayam pedaging tersebut berada di Kecamatan Sukadana (tabel 5.4.1).

Jumlah populasi kambing/ domba di Kabupaten Kayong Utara pada tahun 2019 sebesar 15.472 ekor, mengalami kenaikan dibandingkan tahun sebelumnya yang berjumlah 14.564 ekor (tabel 5.4.1).

Perikanan

Produksi perikanan selama tahun 2019 mencapai 23.948,71 ton. Hampir 96% hasil perikanan Kabupaten Kayong Utara berasal dari perikanan laut yaitu sebanyak 22.924 ton. Sisanya merupakan produksi perikanan dari perairan umum sebesar 3,01% atau 721,31 ton dan budidaya kolam sebesar 1,27% atau 303,8 ton (tabel 5.5.3).

previous year which amounted to 513.971. As much as 42,76% of broilers are located in Sukadana District (table 5.4.1).

The number of goat/sheep population in Kayong Utara Regency in 2019 was 15.472, an increase compared to the previous year which amounted to 14.564 (table 5.4.1).

Fishery

Fisheries production in 2019 reached 23.948,71 tons. Almost 96% of the Kayong Utara Regency fisheries results from marine fisheries which is 22.924 tons. The remaining are from public waters which is 3,01% or 721,31 tons and pond cultivation which is 1,27% or 303,8 tons (table 5.5.3).

5.1 Hortikultura

Horticulture

Tabel 5.1.1 Luas Panen Tanaman Sayuran Menurut Kecamatan dan Jenis Tanaman di Kabupaten Kayong Utara (ha), 2018 dan 2019
Table *Harvested Area of Vegetables by Subdistrict and Kind of Plant in Kayong Utara Regency (ha), 2018 and 2019*

Kecamatan <i>Subdistrict</i>	Bawang Merah/ <i>Shallot</i>		Cabai/ <i>Chili</i>	
	2018	2019	2018	2019
(1)	(2)	(3)	(4)	(5)
1. Pulau Maya	-	-	9	6
2. Kepulauan Karimata	-	-	-	-
3. Sukadana	1	-	14	9
4. Simpang Hilir	-	-	19	10
5. Teluk Batang	-	-	3	3
6. Seponti	-	-	13	14
Kabupaten Kayong Utara	1	-	58	42

Bersambung/ to be continued

Lanjutan Tabel/ *Continued table* 5.1.1

Kecamatan <i>Subdistrict</i>	Kentang/ <i>Potato</i>		Kubis/ <i>Cabbage</i>	
	2018	2019	2018	2019
(1)	(6)	(7)	(8)	(9)
1. Pulau Maya	-	-	-	-
2. Kepulauan Karimata	-	-	-	-
3. Sukadana	-	-	-	-
4. Simpang Hilir	-	-	-	-
5. Teluk Batang	-	-	-	-
6. Seponti	-	-	1	1
Kabupaten Kayong Utara	-	-	1	1

Bersambung/ *to be continued*

Lanjutan Tabel/ *Continued table* 5.1.1

Kecamatan <i>Subdistrict</i>	Petsai <i>Chinese Cabbage</i>		Tomat/ <i>Tomato</i>		Bawang Putih/ <i>Garlic</i>	
	2018	2019	2018	2019	2018	2019
(1)	(10)	(11)	(12)	(13)	(14)	(15)
1. Pulau Maya	4	-	3	1	-	-
2. Kepulauan Karimata	-	-	-	-	-	-
3. Sukadana	10	11	7	5	-	-
4. Simpang Hilir	-	3	-	-	-	-
5. Teluk Batang	-	-	1	-	-	-
6. Seponti	1	-	6	3	-	-
Kayong Utara	15	14	17	9	-	-

Bersambung/ *to be continued*

Lanjutan Tabel/ *Continued table* 5.1.1

Kecamatan <i>Subdistrict</i>	Kangkung/ <i>Water Spinach</i>		Terung/ <i>Eggplant</i>	
	2018	2019	2018	2019
(1)	(6)	(7)	(8)	(9)
1. Pulau Maya	6	2	7	1
2. Kepulauan Karimata	-	-	-	-
3. Sukadana	11	13	9	12
4. Simpang Hilir	-	4	5	5
5. Teluk Batang	5	9	6	4
6. Seponti	12	4	5	3
Kabupaten Kayong Utara	34	32	32	25

Sumber/ *Source*: BPS, Statistik Pertanian Hortikultura SPH-SBS/ *BPS-Statistics Indonesia, Agricultural Statistic for Horticulture SPH-SBS*

Tabel 5.1.2 Produksi Tanaman Sayuran Menurut Kecamatan dan Jenis Tanaman di Kabupaten Kayong Utara (ton), 2018 dan 2019
Production of Vegetables by Subdistrict and Kind of Plant in Kayong Utara Regency (ton), 2018 and 2019

Kecamatan <i>Subdistrict</i>	Bawang Merah/ <i>Shallot</i>		Cabai/ <i>Chili</i>	
	2018	2019	2018	2019
(1)	(2)	(3)	(4)	(5)
1. Pulau Maya	-	-	1 061	416
2. Kepulauan Karimata	-	-	-	-
3. Sukadana	69	-	788	1 112
4. Simpang Hilir	-	-	2 455	1 343
5. Teluk Batang	-	-	184	230
6. Seponti	-	-	602	1 158
Kabupaten Kayong Utara	69	-	5 090	4 259

Bersambung/ *to be continued*

Lanjutan Tabel/ *Continued table* 5.1.2

Kecamatan <i>Subdistrict</i>	Kentang/ <i>Potato</i>		Kubis/ <i>Cabbage</i>	
	2018	2019	2018	2019
(1)	(6)	(7)	(8)	(9)
1. Pulau Maya	-	-	-	-
2. Kepulauan Karimata	-	-	-	-
3. Sukadana	-	-	-	-
4. Simpang Hilir	-	-	-	-
5. Teluk Batang	-	-	-	-
6. Seponti	-	-	183	183
Kabupaten Kayong Utara	-	-	183	183

Bersambung/ *to be continued*

Lanjutan Tabel/ *Continued table* 5.1.2

Kecamatan <i>Subdistrict</i>	Petsai <i>Chinese Cabbage</i>		Tomat/ <i>Tomato</i>		Bawang Putih/ <i>Garlic</i>	
	2018	2019	2018	2019	2018	2019
(1)	(10)	(11)	(12)	(13)	(14)	(15)
1. Pulau Maya	420	-	480	160	-	-
2. Kepulauan Karimata	-	-	-	-	-	-
3. Sukadana	1 050	1 155	1 440	2 877	-	-
4. Simpang Hilir	-	315	-	-	-	-
5. Teluk Batang	-	-	160	-	-	-
6. Seponti	105	-	960	960	-	-
Kayong Utara	1 575	1 470	3 040	3 997	-	-

Bersambung/ *to be continued*

Lanjutan Tabel/ *Continued table* 5.1.2

Kecamatan <i>Subdistrict</i>	Kangkung/ <i>Water Spinach</i>		Terung/ <i>Eggplant</i>	
	2018	2019	2018	2019
(1)	(6)	(7)	(8)	(9)
1. Pulau Maya	552	184	1 233	137
2. Kepulauan Karimata	-	-	-	-
3. Sukadana	1 012	1 196	1 233	4 629
4. Simpang Hilir	-	552	1 644	1 781
5. Teluk Batang	460	920	1 233	822
6. Seponti	1 104	460	685	1 507
Kabupaten Kayong Utara	3 128	3 312	6 028	8 876

Sumber/ *Source*: BPS, Statistik Pertanian Hortikultura SPH-SBS/ *BPS-Statistics Indonesia, Agricultural Statistic for Horticulture SPH-SBS*

Tabel 5.1.3 Luas Panen Tanaman Sayuran dan Buah-buahan Semusim Menurut Jenis Tanaman di Kabupaten Kayong Utara (ha), 2018 dan 2019
Harvested Area of Seasonal Vegetables and Fruits by Kind of Plant in Kayong Utara Regency (ha), 2018 and 2019

Jenis Tanaman <i>Kind of Plants</i>		2018	2019
(1)		(2)	(3)
1.	Bawang Daun/ <i>Scallion</i>	19	7
2.	Bawang Merah/ <i>Shallots</i>	1	-
3.	Bawang Putih/ <i>Garlic</i>	-	-
4.	Bayam/ <i>Spinach</i>	31	25
5.	Blewah/ <i>Blewah</i>	-	-
6.	Buncis/ <i>string bean</i>	3	-
7.	Cabai Besar/ <i>Chilli Big chilli</i>	3	-
8.	Cabai Rawit/ <i>Chilli/Cayenne Pepper</i>	55	42
9.	Jamur/ <i>Mushrooms</i>	-	-
10.	Kacang Merah/ <i>Red Beans</i>	-	-
11.	Kacang Panjang/ <i>Long Beans</i>	33	25
12.	Kangkung/ <i>Water Spinach</i>	34	32
13.	Kembang Kol/ <i>Cauliflower</i>	-	-

Bersambung/ *to be continued*

Lanjutan Tabel/ *Continued table* 5.1.3

Jenis Tanaman <i>Kind of Plants</i>		2018	2019
(1)	(2)	(3)	
14. Kentang/ <i>Potato</i>	-	-	
15. Ketimun/ <i>Cucumber</i>	34	24	
16. Kubis/ <i>Cabbage</i>	1	1	
17. Labu Siam/ <i>Chayote</i>	-	-	
18. Lobak/ <i>Radish</i>	-	-	
19. Melon/ <i>Melon</i>	-	1	
20. Paprika/ <i>Bell Pepper</i>	-	-	
21. Petsai/Sawi/ <i>Chinese Cabbage/mustard green</i>	15	14	
22. Semangka/ <i>Water Melon</i>	14	8	
23. Stroberi/ <i>Strawberry</i>	-	-	
24. Terung/ <i>Eggplant</i>	32	25	
25. Tomat/ <i>Tomato</i>	17	9	
26. Wortel/ <i>Carrot</i>	-	-	

Sumber/ *Source*: BPS, Statistik Pertanian Hortikultura SPH-SBS/ *BPS-Statistics Indonesia, Agricultural Statistic for Horticulture SPH-SBS*

Tabel 5.1.4 Produksi Tanaman Sayuran dan Buah-buahan Semusim Menurut Jenis Tanaman di Kabupaten Kayong Utara (kw), 2018 dan 2019
Production of Seasonal Vegetables and Fruits by Kind of Plant in Kayong Utara Regency (qui), 2018 and 2019

Jenis Tanaman <i>Kind of Plants</i>		2018	2019
(1)		(2)	(3)
1.	Bawang Daun/ <i>Scallion</i>	1 329	490
2.	Bawang Merah/ <i>Shallots</i>	69	-
3.	Bawang Putih/ <i>Garlic</i>	-	-
4.	Bayam/ <i>Spinach</i>	923	699
5.	Blewah/ <i>Blewah</i>	-	-
6.	Buncis/ <i>string bean</i>	240	-
7.	Cabai Besar/ <i>Chilli Big chilli</i>	368	-
8.	Cabai Rawit/ <i>Chilli/Cayenne Pepper</i>	4 722	4 259
9.	Jamur/ <i>Mushrooms</i>	-	-
10.	Kacang Merah/ <i>Red Beans</i>	-	-
11.	Kacang Panjang/ <i>Long Beans</i>	2 829	3 381
12.	Kangkung/ <i>Water Spinach</i>	3 128	3 312
13.	Kembang Kol/ <i>Cauliflower</i>	-	-

Bersambung/ *to be continued*

Lanjutan Tabel/ *Continued table* 5.1.4

Jenis Tanaman <i>Kind of Plants</i>		2018	2019
(1)	(2)	(3)	(3)
14. Kentang/ <i>Potato</i>	-	-	-
15. Ketimun/ <i>Cucumber</i>	4 464	4 191	4 191
16. Kubis/ <i>Cabbage</i>	183	183	183
17. Labu Siam/ <i>Chayote</i>	-	-	-
18. Lobak/ <i>Radish</i>	-	-	-
19. Melon/ <i>Melon</i>	-	173	173
20. Paprika/ <i>Bell Pepper</i>	-	-	-
21. Petsai/Sawi/ <i>Chinese Cabbage/mustard green</i>	1 575	1 470	1 470
22. Semangka/ <i>Water Melon</i>	2 595	2 732	2 732
23. Stroberi/ <i>Strawberry</i>	-	-	-
24. Terung/ <i>Eggplant</i>	6 028	8 876	8 876
25. Tomat/ <i>Tomato</i>	3 040	3 997	3 997
26. Wortel/ <i>Carrot</i>	-	-	-

Sumber/ *Source*: BPS, Statistik Pertanian Hortikultura SPH-SBS/ *BPS-Statistics Indonesia, Agricultural Statistic for Horticulture SPH-SBS*

Tabel 5.1.5 Luas Panen Tanaman Biofarmaka Menurut Kecamatan dan Jenis Tanaman di Kabupaten Kayong Utara (m²), 2018 dan 2019
Harvested Area of Medicinal Plants by Subdistrict and Kind of Plant in Kayong Utara Regency (m²), 2018 and 2019

Kecamatan <i>Subdistrict</i>	Jahe/ <i>Ginger</i>		Laos/Lengkuas/ <i>Galanga</i>	
	2018	2019	2018	2019
(1)	(2)	(3)	(4)	(5)
1. Pulau Maya	975	787	718	459
2. Kepulauan Karimata	–	–	–	–
3. Sukadana	1 850	1 550	2 300	1 950
4. Simpang Hilir	–	–	–	–
5. Teluk Batang	190	1 060	80	330
6. Seponti	85	3 030	85	3 015
Kabupaten Kayong Utara	3 100	6 427	3 183	5 754

Bersambung/ *to be continued*

Lanjutan Tabel/ *Continued table* 5.1.5

Kecamatan <i>Subdistrict</i>	Kencur/ <i>East Indian Galangal</i>		Kunyit/ <i>Turmeric</i>	
	2018	2019	2018	2019
(1)	(6)	(7)	(8)	(9)
1. Pulau Maya	878	737	1 153	915
2. Kepulauan Karimata	–	–	–	–
3. Sukadana	1 300	1 000	2 500	2 200
4. Simpang Hilir	1 000	1 000	–	500
5. Teluk Batang	110	470	180	1 030
6. Seponti	110	2 273	75	2 635
Kabupaten Kayong Utara	3 398	5 480	3 908	7 280

Bersambung/ *to be continued*

Lanjutan Tabel/ *Continued table* 5.1.5

Kecamatan <i>Subdistrict</i>	Lempuyang <i>Zingiber Aromaticum</i>		Temulawak <i>Java Turmeric</i>	
	2018	2019	2018	2019
(1)	(6)	(7)	(8)	(9)
1. Pulau Maya	-	-	-	-
2. Kepulauan Karimata	-	-	-	-
3. Sukadana	1 000	-	1 000	-
4. Simpang Hilir	-	-	-	-
5. Teluk Batang	-	-	150	-
6. Seponti	-	-	100	-
Kabupaten Kayong Utara	1 000	-	1 250	-

Sumber/ *Source*: BPS, Statistik Pertanian Hortikultura SPH-TBF/ *BPS-Statistics Indonesia, Agricultural Statistic for Horticulture SPH-TBF*

Tabel 5.1.6 Produksi Tanaman Biofarmaka Menurut Kecamatan dan Jenis Tanaman di Kabupaten Kayong Utara (kg), 2018 dan 2019
Table Production of Medicinal Plants by Subdistrict and Kind of Plant in Kayong Utara Regency (kg), 2018 and 2019

Kecamatan Subdistrict	Jahe/ Ginger		Laos/Lengkuas/ Galanga	
	2018	2019	2018	2019
(1)	(2)	(3)	(4)	(5)
1. Pulau Maya	7 701	3 985	5 595	3 802
2. Kepulauan Karimata	–	–	–	–
3. Sukadana	9 218	9 371	14 582	16 770
4. Simpang Hilir	–	–	–	–
5. Teluk Batang	584	4 364	291	1 987
6. Seponti	262	10 939	310	16 514
Kabupaten Kayong Utara	17 765	28 659	20 778	39 073

Bersambung/ to be continued

Lanjutan Tabel/ *Continued table* 5.1.6

Kecamatan <i>Subdistrict</i>	Kencur/ <i>East Indian Galangal</i>		Kunyit/ <i>Turmeric</i>	
	2018	2019	2018	2019
(1)	(6)	(7)	(8)	(9)
1. Pulau Maya	3 767	3 585	6 337	4 612
2. Kepulauan Karimata	–	–	–	–
3. Sukadana	4 200	3 990	10 940	10 443
4. Simpang Hilir	2 100	2 100	–	1 243
5. Teluk Batang	231	1 134	448	3 382
6. Seponti	231	5 457	186	7 881
Kabupaten Kayong Utara	10 529	16 266	17 911	27 561

Bersambung/ *to be continued*

Lanjutan Tabel/ *Continued table* 5.1.6

Kecamatan <i>Subdistrict</i>	Lempuyang <i>Zingiber Aromaticum</i>		Temulawak <i>Java Turmeric</i>	
	2018	2019	2018	2019
(1)	(6)	(7)	(8)	(9)
1. Pulau Maya	-	-	-	-
2. Kepulauan Karimata	-	-	-	-
3. Sukadana	2 145	-	2 077	-
4. Simpang Hilir	-	-	-	-
5. Teluk Batang	-	-	312	-
6. Seponti	-	-	208	-
Kabupaten Kayong Utara	2 145	-	2 597	-

Sumber/ *Source*: BPS, Statistik Pertanian Hortikultura SPH-TBF/ *BPS-Statistics Indonesia, Agricultural Statistic for Horticulture SPH-TBF*

Tabel 5.1.7 Luas Panen Tanaman Biofarmaka Menurut Jenis Tanaman di Kabupaten Kayong Utara, 2018 dan 2019
Harvested Area of Medicinal Plants by Kind of Plant in Kayong Utara Regency, 2018 and 2019

Jenis Tanaman <i>Kind of Plants</i>	Satuan <i>Unit</i>	2018	2019
(1)	(2)	(3)	(4)
Dlingo/Dringo/ <i>Sweet Root/Calamus</i>	m ²	-	-
Jahe/ <i>Ginger</i>	m ²	3 100	6 427
Kapulaga/ <i>Java Cardamon</i>	m ²	-	-
Keji Beling/Kecibeling/ <i>Strobilanthes crispera</i>	m ²	-	-
Kencur/ <i>East Indian Galangal</i>	m ²	3 398	5 480
Kunyit/ <i>Turmeric</i>	m ²	3 908	7 280
Laos/Lengkuas/ <i>Galanga</i>	m ²	3 183	5 754
Lempuyang/ <i>Zingiber Aromaticum</i>	m ²	1 000	-
Lidah Buaya/ <i>Oliviera</i>	m ²	15	-
Mahkota Dewa/ <i>God's Crown</i>	pohon <i>tree</i>	-	-
Mengkudu/Pace/ <i>Indian Mulberry</i>	pohon <i>tree</i>	450	-
Sambiloto/ <i>King of Bitter</i>	m ²	-	-
Temuireng/ <i>Black Turmeric</i>	m ²	600	-
Temukunci/ <i>Chinese Keys</i>	m ²	300	-
Temulawak/ <i>Java Turmeric</i>	m ²	1 250	-

Sumber/ *Source*: BPS, Statistik Pertanian Hortikultura SPH-TBF/ *BPS-Statistics Indonesia, Agricultural Statistic for Horticulture SPH-TBF*

Tabel 5.1.8 Produksi Tanaman Biofarmaka Menurut Jenis Tanaman di Kabupaten Kayong Utara (m²), 2018 dan 2019
Table Production of Medicinal Plants by Kind of Plant in Kayong Utara Regency (m²), 2018 and 2019

Jenis Tanaman <i>Kind of Plants</i>	2018	2019
(1)	(3)	(4)
Dlingo/Dringo/ <i>Sweet Root/Calamus</i>	-	-
Jahel/ <i>Ginger</i>	17 765	28 659
Kapulagal/ <i>Java Cardamon</i>	-	-
Keji Beling/Kecibeling/ <i>Strobilanthes crispa</i>	-	-
Kencur/ <i>East Indian Galangal</i>	10 529	16 266
Kunyit/ <i>Turmeric</i>	17 911	27 561
Laos/Lengkuas/ <i>Galanga</i>	20 778	39 073
Lempuyang/ <i>Zingiber Aromaticum</i>	2 145	-
Lidah Buaya/ <i>Oliviera</i>	38	-
Mahkota Dewa/ <i>God's Crown</i>	-	-
Mengkudu/Pace/ <i>Indian Mulberry</i>	7 552	-
Sambiloto/ <i>King of Bitter</i>	-	-
Temuireng/ <i>Black Turmeric</i>	1 356	-
Temukunci/ <i>Chinese Keys</i>	646	-
Temulawak/ <i>Java Turmeric</i>	2 597	-

Sumber/ *Source*: BPS, Statistik Pertanian Hortikultura SPH-BST/ *BPS-Statistics Indonesia, Agricultural Statistic for Horticulture SPH-BST*

Tabel 5.1.9 Luas Panen Tanaman Hias Menurut Kecamatan dan Jenis Tanaman di Kabupaten Kayong Utara (m²), 2018 dan 2019
Harvested Area of Ornamental Plants by Subdistrict and Kind of Plant in Kayong Utara Regency (m²), 2018 and 2019

Kecamatan <i>Subdistrict</i>	Anggrek/ <i>Orchid</i>		Krisan/ <i>Chrysantemum</i>	
	2018	2019	2018	2019
(1)	(2)	(3)	(4)	(5)
1. Pulau Maya	-	-	-	-
2. Kepulauan Karimata	-	-	-	-
3. Sukadana	-	-	-	-
4. Simpang Hilir	-	-	-	-
5. Teluk Batang	-	-	-	-
6. Pulau Maya	-	-	-	-
Kabupaten Kayong Utara	-	-	-	-

Bersambung/ *to be continued*

Lanjutan Tabel/ *Continued table* 5.1.9

Kecamatan <i>Subdistrict</i>	Mawar/ <i>Rose</i>		Sedap Malam/ <i>Tuberose</i>	
	2018	2019	2018	2019
(1)	(6)	(7)	(8)	(9)
1. Pulau Maya	-	-	-	-
2. Kepulauan Karimata	-	-	-	-
3. Sukadana	-	-	-	-
4. Simpang Hilir	-	-	-	-
5. Teluk Batang	-	-	-	-
6. Pulau Maya	-	-	-	-
Kabupaten Kayong Utara	-	-	-	-

Sumber/ *Source*: BPS, Statistik Pertanian Hortikultura SPH-TH/ *BPS-Statistics Indonesia, Agricultural Statistik for Horticulture SPH-TH*

Tabel 5.1.10 Produksi Tanaman Hias Menurut Kecamatan dan Jenis Tanaman di Kabupaten Kayong Utara (tangkai), 2018 dan 2019
Table Production of Ornamental Plants by Subdistrict and Kind of Plant in Kayong Utara Regency (stalks), 2018 and 2019

Kecamatan <i>Subdistrict</i>	Anggrek/ <i>Orchid</i>		Krisan/ <i>Chrysantemum</i>	
	2018	2019	2018	2019
(1)	(2)	(3)	(4)	(5)
1. Pulau Maya	-	-	-	-
2. Kepulauan Karimata	-	-	-	-
3. Sukadana	-	-	-	-
4. Simpang Hilir	-	-	-	-
5. Teluk Batang	-	-	-	-
6. Seponti	-	-	-	-
Kabupaten Kayong Utara	-	-	-	-

Bersambung/ *to be continued*

Lanjutan Tabel/ *Continued table* 5.1.10

Kecamatan <i>Subdistrict</i>	Mawar/ <i>Rose</i>		Sedap Malam/ <i>Tuberose</i>	
	2018	2019	2018	2019
(1)	(6)	(7)	(8)	(9)
1. Pulau Maya	-	-	-	-
2. Kepulauan Karimata	-	-	-	-
3. Sukadana	-	-	-	-
4. Simpang Hilir	-	-	-	-
5. Teluk Batang	-	-	-	-
6. Seponti	-	-	-	-
Kabupaten Kayong Utara	-	-	-	-

Sumber/ *Source*: BPS, Statistik Pertanian Hortikultura SPH-TH/ *BPS-Statistics Indonesia, Agricultural Statistik for Horticulture SPH-TH*

Tabel 5.1.11 Luas Panen Tanaman Hias Menurut Jenis Tanaman di Kabupaten Kayong Utara (m²), 2016-2019
Harvested Area of Ornamental Plants by Kind of Plant in Kayong Utara Regency (m²), 2016-2019

Jenis Tanaman <i>Kind of Plants</i>	2016	2017	2018	2019
(1)	(2)	(3)	(4)	(5)
Adenium (Kamboja Jepang)/ <i>Adenium obesum</i>	-	-	-	-
Aglaonema/ <i>Chinese evergreens</i>	-	-	-	-
Anggrek/ <i>Orchid</i>	-	-	-	-
Anthurium Bunga/ <i>Flamingo Lily Flower</i>	-	-	-	-
Anthurium Daun/ <i>Laceleaf</i>	-	-	-	-
Anyelir/ <i>Carnation</i>	-	-	-	-
Caladium/ <i>Heart of Jesus</i>	-	-	-	-
Cordyline/ <i>Cordyline</i>	-	-	-	-
Diffenbachia/ <i>Dumb canes</i>	-	-	-	-
Dracaena/ <i>Dracaena</i>	-	-	-	-
Euphorbia/ <i>Spurges</i>	-	-	-	-
Gladiol/ <i>Gladiol</i>	-	-	-	-
Herbras/ <i>Gerbera</i>	-	-	-	-
Krisan/ <i>Chrysantemum</i>	-	-	-	-
Mawar/ <i>Rose</i>	-	-	-	-
Melati/ <i>Jasmine</i>	-	-	-	-
Monstera/ <i>Swiss cheese plant</i>	-	-	-	-
Pakis/ <i>Fern</i>	-	-	-	-
Palem/ <i>Palm</i>	-	-	-	-
Pedang-pedangan/ <i>Sansevieria</i>	-	-	-	-
Pisang-pisangan/ <i>Heliconia</i>	-	-	-	-
Philodendron/ <i>Philodendron</i>	-	-	-	-
Sedap Malam/ <i>Tuberose</i>	-	-	-	-
Soka/ <i>Ixora</i>	-	-	-	-

Sumber/ *Source*: BPS, Statistik Pertanian Hortikultura SPH-TH/ *BPS-Statistics Indonesia, Agricultural Statistik for Horticulture SPH-TH*

Tabel 5.1.12 **Produksi Tanaman Hias Menurut Jenis Tanaman (tangkai), 2016-2019**
Table 5.1.12 *Production of Ornamental Plants by Kind of Plant (stalks), 2016-2019*

Jenis Tanaman <i>Kind of Plants</i>	2016	2017	2018	2019
(1)	(2)	(3)	(4)	(5)
Adenium (Kamboja Jepang)/ <i>Adenium obesum</i>	-	-	-	-
Aglanema/ <i>Chinese evergreens</i>	-	-	-	-
Anggrek/ <i>Orchid</i>	-	-	-	-
Anthurium Bunga/ <i>Flamingo Lily Flower</i>	-	-	-	-
Anthurium Daun/ <i>Laceleaf</i>	-	-	-	-
Anyelir/ <i>Carnation</i>	-	-	-	-
Caladium/ <i>Heart of Jesus</i>	-	-	-	-
Cordyline/ <i>Cordyline</i>	-	-	-	-
Diffenbachia/ <i>Dumb canes</i>	-	-	-	-
Dracaena/ <i>Dracaena</i>	-	-	-	-
Euphorbia/ <i>Spurges</i>	-	-	-	-
Gladiol/ <i>Gladiol</i>	-	-	-	-
Herbras/ <i>Gerbera</i>	-	-	-	-
Krisan/ <i>Chrysantemum</i>	-	-	-	-
Mawar/ <i>Rose</i>	-	-	-	-
Melati/ <i>Jasmine</i>	-	-	-	-
Monstera/ <i>Swiss cheese plant</i>	-	-	-	-
Pakis/ <i>Fern</i>	-	-	-	-
Palem/ <i>Palm</i>	-	-	-	-
Pedang-pedangan/ <i>Sansevieria</i>	-	-	-	-
Pisang-pisangan/ <i>Heliconia</i>	-	-	-	-
Philodendron/ <i>Philodendron</i>	-	-	-	-
Sedap Malam/ <i>Tuberose</i>	-	-	-	-
Soka/ <i>Ixora</i>	-	-	-	-

Sumber/ *Source*: BPS, Statistik Pertanian Hortikultura SPH-TH/ *BPS-Statistics Indonesia, Agricultural Statistik for Horticulture SPH-TH*

Tabel 5.1.13 Produksi Buah-buahan Menurut Kecamatan dan Jenis Tanaman di Kabupaten Kayong Utara (kw), 2018 dan 2019
Production of Fruits by Subdistrict and Kind of Plant in Kayong Utara Regency (qui), 2018 and 2019

Kecamatan <i>Subdistrict</i>	Mangga/ <i>Mango</i>		Durian/ <i>Durian</i>	
	2018	2019	2018	2019
(1)	(2)	(3)	(4)	(5)
1. Pulau Maya	68	31	16	954
2. Kepulauan Karimata	-	-	-	-
3. Sukadana	6 838	5 548	19 242	5 273
4. Simpang Hilir	275	261	8 372	1 645
5. Teluk Batang	163	157	707	876
6. Seponti	69	236	44	116
Kabupaten Kayong Utara	7 413	6 233	28 381	8 864

Bersambung/ *to be continued*

Lanjutan Tabel/ *Continued table* 5.1.13

Kecamatan <i>Subdistrict</i>	Jeruk Siam/ <i>Orange/Tangerine</i>		Pisang/ <i>Banana</i>	
	2018	2019	2018	2019
(1)	(6)	(7)	(8)	(9)
1. Pulau Maya	74	797	314	40
2. Kepulauan Karimata	-	-	-	-
3. Sukadana	896	403	604	158
4. Simpang Hilir	1 528	1 528	1 169	510
5. Teluk Batang	44	12	1 100	1 200
6. Seponti	613	485	1 276	1 120
Kabupaten Kayong Utara	3 155	3 225	4 463	3 028

Bersambung/ *to be continued*

Lanjutan Tabel/ *Continued table* 5.1.13

Kecamatan <i>Subdistrict</i>	Pepaya/ <i>Papaya</i>		Salak/ <i>Salacca</i>	
	2018	2019	2018	2019
(1)	(6)	(7)	(8)	(9)
1. Pulau Maya	28	120	-	-
2. Kepulauan Karimata	-	-	-	-
3. Sukadana	278	272	308	93
4. Simpang Hilir	473	476	98	92
5. Teluk Batang	13	13	7	5
6. Seponti	111	195	1 858	1 061
Kabupaten Kayong Utara	903	1 076	2 271	1 251

Bersambung/ *to be continued*

Lanjutan Tabel/ *Continued table* 5.1.13

Kecamatan <i>Subdistrict</i>	Duku/Langsat/Kokosan/ <i>Duku</i>		Nenas/ <i>Pineapple</i>	
	2018	2019	2018	2019
(1)	(6)	(7)	(8)	(9)
1. Pulau Maya	-	10	11	16
2. Kepulauan Karimata	-	-	-	-
3. Sukadana	19 597	4 221	1	6
4. Simpang Hilir	50	100	23 266	23 243
5. Teluk Batang	35	28	47	24
6. Seponti	-	17	50	60
Kabupaten Kayong Utara	19 682	4 376	23 375	23 349

Sumber/ *Source*: BPS, Statistik Pertanian Hortikultura SPH-BST/ *BPS-Statistics Indonesia, Agricultural Statistic for Horticulture SPH-BST*

Tabel 5.1.14 Produksi Buah–Buahan dan Sayuran Tahunan Menurut Jenis Tanaman di Kabupaten Kayong Utara (kw), 2018 dan 2019
Production of Annual Fruits and Vegetables by Kind of Plant in Kayong Utara Regency (qui), 2018 and 2019

Jenis Tanaman <i>Kind of Plants</i>	2018	2019
(1)	(3)	(4)
Alpukat/ <i>Avocado</i>	6	26
Anggur/ <i>Grape</i>	-	-
Apel/ <i>Apple</i>	-	-
Belimbing/ <i>Star Fruit</i>	252	151
Duku/Langsat/Kokosan/ <i>Duku</i>	19 682	4 376
Durian/ <i>Durian</i>	28 381	8 864
Jambu Air/ <i>Water Apple</i>	423	274
Jambu Biji/ <i>Guava</i>	564	389
Jengkol/ <i>Jengkol</i>	527	743
Jeruk Besar/ <i>Pomelo</i>	447	261
Jeruk Siam/Kepron/ <i>Orange/Tangerine</i>	3 155	3 225
Mangga/ <i>Mango</i>	7 413	6 233
Manggis/ <i>Mangosteen</i>	1 055	608
Markisa/Konyal/ <i>Passion fruit</i>	1	-
Melinjo/ Gnetum/ <i>Melinjo</i>	203	102
Nangka/Cempedak/ <i>Jackfruit</i>	9 363	11 207
Nenas/ <i>Pineapple</i>	23 375	23 349
Pepaya/ <i>Papaya</i>	903	1 076
Petai/ <i>Twisted Cluster Bean</i>	481	549
Pisang/ <i>Banana</i>	4 463	3 028
Rambutan/ <i>Rambutan</i>	8 423	5 660
Salak/ <i>Snakefruit</i>	2 271	1 251
Sawol/ <i>Sapodilla/Sawo</i>	707	433
Sirsak/ <i>Soursop</i>	232	148
Sukun/ <i>Breadfruit</i>	652	432

Sumber/ *Source*: BPS, Statistik Pertanian Hortikultura SPH-BST/ *BPS-Statistics Indonesia, Agricultural Statistic for Horticulture SPH-BST*

5.2 Perkebunan
Estate Crops

Tabel 5.2.1 Luas Areal Tanaman Perkebunan Menurut Kecamatan dan Jenis Tanaman di Kabupaten Kayong Utara (ha), 2018 dan 2019
Table *Planted Area of Estate Crops by Subdistrict and Type of Crops in Kayong Utara Regency (ha), 2018 and 2019*

Kecamatan <i>Subdistrict</i>	Kelapa Sawit/ <i>Oil Palm</i>		Kelapa/ <i>Coconut</i>	
	2018	2019	2018	2019
(1)	(2)	(3)	(4)	(5)
1. Pulau Maya	100	-	1 350	1 350
2. Kepulauan Karimata	-	-	1 164	-
3. Sukadana	134	-	3 571	1 164
4. Simpang Hilir	19 133	32 273	1 835	3 546
5. Teluk Batang	-	2 444	118	1 835
6. Seponti	21 880	8 604	0	118
Kabupaten Kayong Utara	41 247	43 321	8 038	7 796

Bersambung/ *to be continued*

Lanjutan Tabel/ *Continued table* 5.2.1

Kecamatan <i>Subdistrict</i>	Karet/ <i>Rubber</i>		Kopi/ <i>Coffee</i>	
	2018	2019	2018	2019
(1)	(6)	(7)	(8)	(9)
1. Pulau Maya	327	598	16	16
2. Kepulauan Karimata	-	-	-	-
3. Sukadana	779	826	116	117
4. Simpang Hilir	994	1 019	162	170
5. Teluk Batang	781	796	236	226
6. Seponti	726	431	113	114
Kabupaten Kayong Utara	3 607	3 670	643	643

Bersambung/ *to be continued*

Lanjutan Tabel/ *Continued table* 5.2.1

Kecamatan <i>Subdistrict</i>	Kakao/ <i>Cacao</i>		Tebu/ <i>Sugar cane</i>	
	2018	2019	2018	2019
(1)	(10)	(11)	(12)	(13)
1. Pulau Maya	-	-	-	-
2. Kepulauan Karimata	-	-	-	-
3. Sukadana	-	-	-	-
4. Simpang Hilir	-	-	-	-
5. Teluk Batang	-	-	-	-
6. Seponti	-	-	-	-
Kabupaten Kayong Utara	-	-	-	-

Bersambung/ *to be continued*

Lanjutan Tabel/ *Continued table* 5.2.1

Kecamatan <i>Subdistrict</i>	Teh/ <i>Tea</i>		Tembakau/ <i>Tobacco</i>	
	2018	2019	2018	2019
(1)	(14)	(15)	(16)	(17)
1. Pulau Maya	-	-	-	-
2. Kepulauan Karimata	-	-	-	-
3. Sukadana	-	-	-	-
4. Simpang Hilir	-	-	-	-
5. Teluk Batang	-	-	-	-
6. Seponti	-	-	-	-
Kabupaten Kayong Utara	-	-	-	-

Sumber/ *Source*: Dinas Pertanian dan Pangan Kabupaten Kayong Utara

Tabel 5.2.2 Produksi Perkebunan Menurut Kecamatan dan Jenis Tanaman di Kabupaten Kayong Utara (ton), 2018 dan 2019
Table *Production of Estate by Subdistrict and Type of Crops in Kayong Utara Regency (ton), 2018 and 2019*

Kecamatan <i>Subdistrict</i>	Kelapa Sawit/ <i>Oil Palm</i>		Kelapa/ <i>Coconut</i>	
	2018	2019	2018	2019
(1)	(2)	(3)	(4)	(5)
1. Pulau Maya	-	-	905	1 350
2. Kepulauan Karimata	-	-	-	-
3. Sukadana	-	-	464	1 164
4. Simpang Hilir	48 175	32 273	2 780	3 546
5. Teluk Batang	-	2 444	1 279	1 835
6. Seponti	3 696	25 403	44	118
Kabupaten Kayong Utara	51 871	60 120	5 472	8 013

Bersambung/ *to be continued*

Lanjutan Tabel/ *Continued table* 5.2.2

Kecamatan <i>Subdistrict</i>	Karet/ <i>Rubber</i>		Kopi/ <i>Coffee</i>	
	2018	2019	2018	2019
(1)	(6)	(7)	(8)	(9)
1. Pulau Maya	92	598	10	16
2. Kepulauan Karimata	-	-	-	-
3. Sukadana	250	826	85	117
4. Simpang Hilir	450	1 019	114	170
5. Teluk Batang	310	796	186	226
6. Seponti	270	431	84	114
Kabupaten Kayong Utara	1 372	3 670	479	643

Bersambung/ *to be continued*

Lanjutan Tabel/ *Continued table* 5.2.2

Kecamatan <i>Subdistrict</i>	Kakao/ <i>Cacao</i>		Tebu/ <i>Sugar cane</i>	
	2018	2019	2018	2019
(1)	(10)	(11)	(12)	(13)
1. Pulau Maya	-	-	-	-
2. Kepulauan Karimata	-	-	-	-
3. Sukadana	-	-	-	-
4. Simpang Hilir	-	-	-	-
5. Teluk Batang	-	-	-	-
6. Seponti	-	-	-	-
Kabupaten Kayong Utara	-	-	-	-

Bersambung/ *to be continued*

Lanjutan Tabel/ *Continued table* 5.2.2

Kecamatan <i>Subdistrict</i>	Teh/ <i>Tea</i>		Tembakau/ <i>Tobacco</i>	
	2018	2019	2018	2019
(1)	(14)	(15)	(16)	(17)
1. Pulau Maya	-	-	-	-
2. Kepulauan Karimata	-	-	-	-
3. Sukadana	-	-	-	-
4. Simpang Hilir	-	-	-	-
5. Teluk Batang	-	-	-	-
6. Seponti	-	-	-	-
Kabupaten Kayong Utara	-	-	-	-

Sumber/ *Source*: Dinas Pertanian dan Pangan Kabupaten Kayong Utara

Tabel 5.2.3 Luas Tanaman Perkebunan Besar Milik Swasta/Negara di Kabupaten Kayong Utara Menurut Kecamatan dan Jenis Tanaman (Ha), 2019
Table Area of State/Private Plantation Area in Kayong Utara Regency by Subdistrict and Kind of Plant (Ha), 2019

Kecamatan <i>Subdistrict</i>	Kelapa Sawit <i>Sawit Palm</i>	Karet <i>Rubber</i>	Kelapa Hibrida <i>Hybrid Coconut</i>	Kakao <i>Cocoa</i>	Jumlah <i>Total</i>
(1)	(2)	(3)	(4)	(5)	(6)
1. Pulau Maya	-	-	-	-	-
2. Sukadana	-	-	-	-	-
3. Simpang Hilir	26 511	-	-	-	26 511
4. Teluk Batang	-	-	-	-	-
5. Seponti	8 604	-	-	-	8 604
6. Kep. Karimata	-	-	-	-	-
Jumlah <i>Total</i>	2019	35 115	-	-	35 115
	2018	36 443	-	-	36 443

Sumber/ *Source:* Dinas Pertanian dan Pangan Kabupaten Kayong Utara

Tabel 5.2.4 Luas Tanaman Perkebunan Rakyat di Kabupaten Kayong Utara Menurut Kecamatan dan Jenis Tanaman (Ha), 2019
Area of State/Private Plantation Area in Kayong Utara Regency by Subdistrict and Kind of Plant (Ha), 2019

Kecamatan <i>Subdistrict</i>	Kelapa Sawit <i>Sawit Palm</i>	Karet <i>Rubber</i>	Kelapa Hibrida <i>Hybrid Coconut</i>	Kakao <i>Cocoa</i>	Jumlah <i>Total</i>
(1)	(2)	(3)	(4)	(5)	(6)
1. Pulau Maya	-	598	25	-	623
2. Sukadana	-	826	13	-	839
3. Simpang Hilir	5 762	1 019	179	-	6 960
4. Teluk Batang	2 444	796	-	-	3 240
5. Seponti	-	431	-	-	431
6. Kep. Karimata	-	-	-	-	-
Jumlah <i>Total</i>	8 206	3 670	217	-	12 093

Sumber/ *Source*: Dinas Pertanian dan Pangan Kabupaten Kayong Utara

Tabel 5.2.5 Luas Tanaman (Ha) dan Jumlah Petani Karet (KK) di Kabupaten Kayong Utara Menurut Kecamatan, 2019
Plant Area (Ha) and Number of Rubber Farmers (KK) in Kayong Utara Regency, 2019

Kecamatan <i>Subdistrict</i>	Belum Menghasilkan <i>Not yet Productive (Ha)</i>	Menghasilkan <i>Productive (Ha)</i>	Tua/Rusak <i>Old/Damage (Ha)</i>	Jumlah <i>Total (Ha)</i>	Pemilik <i>Farmer (KK)</i>	
(1)	(2)	(3)	(4)	(5)	(6)	
1. Pulau Maya	103	481	14	598	673	
2. Sukadana	213	480	133	826	824	
3. Simpang Hilir	194	705	120	1 019	512	
4. Teluk Batang	303	348	145	796	290	
5. Seponti	303	128	-	431	458	
6. Kep. Karimata	-	-	-	-	-	
Jumlah <i>Total</i>	2019	1 116	2 142	412	3 670	2 757
	2018	1 053	2 142	412	3 607	2 757
	2017	1 203	1 952	452	3 607	2 669

Sumber/Source: Dinas Pertanian dan Pangan Kabupaten Kayong Utara

Tabel 5.2.6 Luas Tanaman (Ha) dan Jumlah Petani Kelapa Dalam (KK) di Kabupaten Kayong Utara Menurut Kecamatan, 2019
Plant Area (Ha) and Number of Local Coconut Farmers (KK) in Kayong Utara Regency by Subdistrict, 2019

Kecamatan <i>Subdistrict</i>	Belum Menghasilkan <i>Not yet Productive</i> (Ha)	Menghasilkan <i>Productive</i> (Ha)	Tua/Rusak <i>Old/Damaged</i> (Ha)	Jumlah <i>Total</i> (Ha)	Pemilik <i>Farmer</i> (KK)
(1)	(2)	(3)	(4)	(5)	(6)
1. Pulau Maya	128	958	239	1 325	1 654
2. Sukadana	112	834	205	1 151	1 525
3. Simpang Hilir	474	2 685	208	3 367	2 878
4. Teluk Batang	418	1 360	57	1 835	390
5. Seponti	38	80	-	118	83
6. Kep. Karimata	-	-	-	-	-
Jumlah <i>Total</i>	2019	1 170	5 917	7 796	6 530
	2018	1 175	5 937	7 821	6 530
	2017	1 210	5 877	7 09	7 796

Sumber/ *Source*: Dinas Pertanian dan Pangan Kabupaten Kayong Utara

Tabel 5.2.7 Luas Tanaman (Ha) dan Jumlah Petani Kelapa Hibrida (KK) di Kabupaten Kayong Utara Menurut Kecamatan, 2019
Plant Area (Ha) And Number Of Hybrid Coconut Farmers (KK) in Kayong Utara Regency by Subdistrict, 2019

Kecamatan <i>Subdistrict</i>	Belum Menghasilkan <i>Not yet Productive (Ha)</i>	Menghasilkan <i>Productive (Ha)</i>	Tua/Rusak <i>Old/Damaged (Ha)</i>	Jumlah <i>Total (Ha)</i>	Pemilik <i>Farmer (KK)</i>	
(1)	(2)	(3)	(4)	(5)	(6)	
1. Pulau Maya	-	7	18	25	57	
2. Sukadana	-	6	7	13	45	
3. Simpang Hilir	-	128	51	179	349	
4. Teluk Batang	-	-	-	-	-	
5. Seponti	-	-	-	-	-	
6. Kep. Karimata	-	-	-	-	-	
Jumlah <i>Total</i>	2019	-	141	76	217	451
	2018	-	141	76	217	451
	2017	-	141	76	217	451

Sumber/Source: Dinas Pertanian dan Pangan Kabupaten Kayong Utara

Tabel 5.2.8 Luas Tanaman (Ha) dan Jumlah Petani Kelapa Sawit (KK) di Kabupaten Kayong Utara Menurut Kecamatan, 2019
Plant Area (Ha) and Number of Palm Farmers (KK) in Kayong Utara Regency by Subdistrict, 2019

Kecamatan <i>Subdistrict</i>	Belum Menghasilkan <i>Not yet Productive</i> (Ha)	Menghasilkan <i>Productive</i> (Ha)	Tua/Rusak <i>Old/Damaged</i> (Ha)	Jumlah <i>Total</i> (Ha)	Pemilik <i>Farmer</i> (KK)
(1)	(2)	(3)	(4)	(5)	(6)
1. Pulau Maya	-	-	-	-	-
2. Sukadana	-	-	-	-	-
3. Simpang Hilir	4 804	27 469	-	32 273	3 711
4. Teluk Batang	484	1 960	-	2 444	2 013
5. Seponti	326	8 278	-	8 604	-
6. Kep. Karimata	-	-	-	-	-
Jumlah	2019	5 614	37 707	-	43 321
<i>Total</i>	2018	9 538	31 511	198	41 247
	2017	18 496	19 202	-	37 698

Sumber/ *Source*: Dinas Pertanian dan Pangan Kabupaten Kayong Utara

Tabel 5.2.9 Luas Tanaman (Ha) dan Jumlah Petani Kakao (KK) di Kabupaten Kayong Utara Menurut Kecamatan, 2019
Plant Area (Ha) and Number of Cocoa Farmers (KK) in Kayong Utara Regency by Subdistrict, 2019

Kecamatan <i>Subdistrict</i>	Belum Menghasilkan <i>Not yet Productive</i> (Ha)	Menghasilkan <i>Productive</i> (Ha)	Tua/Rusak <i>Old/Damaged</i> (Ha)	Jumlah <i>Total</i> (Ha)	Pemilik <i>Farmer</i> (KK)
(1)	(2)	(3)	(4)	(5)	(6)
1. Pulau Maya	-	-	-	-	-
2. Sukadana	-	-	-	-	-
3. Simpang Hilir	-	-	-	-	-
4. Teluk Batang	-	-	-	-	-
5. Seponti	-	-	-	-	-
6. Kep. Karimata	-	-	-	-	-
Jumlah <i>Total</i>	2019	-	-	-	-
	2018	-	-	-	-
	2017	-	-	-	-

Sumber/ *Source:* Dinas Pertanian dan Pangan Kabupaten Kayong Utara

Tabel 5.2.10 Luas Tanaman dan Jumlah Petani Lada (Ha) di Kabupaten Kayong Utara Menurut Kecamatan, 2019
Plant Area (Ha) and Number of Pepper Farmers (KK) in Kayong Utara Regency by Subdistrict, 2019

Kecamatan <i>Subdistrict</i>	Belum Menghasilkan <i>Not yet Productive</i> (Ha)	Menghasilkan <i>Productive</i> (Ha)	Tua/Rusak <i>Old/Damaged</i> (Ha)	Jumlah <i>Total</i> (Ha)	Pemilik <i>Farmer</i> (KK)
(1)	(2)	(3)	(4)	(5)	(6)
1. Pulau Maya	-	-	-	-	-
2. Sukadana	-	-	-	-	-
3. Simpang Hilir	-	-	-	-	-
4. Teluk Batang	-	-	-	-	-
5. Seponti	-	-	-	-	-
6. Kep. Karimata	-	-	-	-	-
2019	-	-	-	-	-
Jumlah					
<i>Total</i>	2018	-	-	-	-
	2017	-	-	-	-

Sumber/ *Source*: Dinas Pertanian dan Pangan Kabupaten Kayong Utara

Tabel 5.2.11 Luas Tanaman (Ha) dan Jumlah Petani Kopi (KK) di Kabupaten Kayong Utara Menurut Kecamatan, 2019
Plant Area (Ha) and Number of Coffee Farmers (KK) in Kayong Utara Regency by Subdistrict, 2019

Kecamatan <i>Subdistrict</i>	Belum Menghasilkan <i>Not yet Productive</i> (Ha)	Menghasilkan <i>Productive</i> (Ha)	Tua/Rusak <i>Old/Damaged</i> (Ha)	Jumlah <i>Total</i> (Ha)	Pemilik <i>Farmer</i> (KK)	
(1)	(2)	(3)	(4)	(5)	(6)	
1. Pulau Maya	-	16	-	16	65	
2. Sukadana	5	95	17	117	332	
3. Simpang Hilir	20	115	35	170	464	
4. Teluk Batang	6	187	33	226	124	
5. Seponti	11	96	7	114	90	
6. Kep. Karimata	-	-	-	-	-	
Jumlah <i>Total</i>	2019	42	509	92	643	1 111
	2018	42	509	92	643	1 111
	2017	55	509	89	653	1 111

Sumber/Source: Dinas Pertanian dan Pangan Kabupaten Kayong Utara

Tabel 5.2.12 Luas Tanaman (Ha) Dan Jumlah Petani Pinang (KK) di Kabupaten Kayong Utara Menurut Kecamatan, 2019
Plant Area (Ha) and Number of Areca Nut Farmers (KK) in Kayong Utara Regency by Subdistrict, 2019

Kecamatan <i>Subdistrict</i>	Belum Menghasilkan <i>Not yet Productive</i> (Ha)	Menghasilkan <i>Productive</i> (Ha)	Tua/Rusak <i>Old/Damaged</i> (Ha)	Jumlah <i>Total</i> (Ha)	Pemilik <i>Farmer</i> (KK)
(1)	(2)	(3)	(4)	(5)	(6)
1. Pulau Maya	-	-	-	-	-
2. Sukadana	-	-	-	-	-
3. Simpang Hilir	-	17	-	17	47
4. Teluk Batang	-	-	-	-	-
5. Seponti	-	-	-	-	-
6. Kep. Karimata	-	-	-	-	-
2019	-	17	-	17	47
Jumlah Total
2017	17	-	-	17	47

Sumber/ *Source*: Dinas Pertanian dan Pangan Kabupaten Kayong Utara

Tabel 5.2.13 Luas Tanaman (Ha) Dan Jumlah Petani Aren (KK) di Kabupaten Kayong Utara Menurut Kecamatan, 2019
Table *Plant Area (Ha) and Number of Sugar Palm Farmers (KK) in Kayong Utara Regency by Subdistrict, 2019*

Kecamatan <i>Subdistrict</i>	Belum Menghasilkan <i>Not yet Productive</i> (Ha)	Menghasilkan <i>Productive</i> (Ha)	Tua/Rusak <i>Old/Damaged</i> (Ha)	Jumlah <i>Total</i> (Ha)	Pemilik <i>Farmer</i> (KK)
(1)	(2)	(3)	(4)	(5)	(6)
1. Pulau Maya	-	9	-	9	12
2. Sukadana	5	7	-	12	9
3. Simpang Hilir	-	-	-	-	-
4. Teluk Batang	-	-	-	-	-
5. Seponti	-	-	-	-	-
6. Kep. Karimata	-	-	-	-	-
Jumlah <i>Total</i>	2019	16	-	21	21
	2018	-	-	-	-
	2017	5	16	72	21

Sumber/Source: Dinas Pertanian dan Pangan Kabupaten Kayong Utara

Tabel 5.2.14 Luas Tanaman (Ha) dan Jumlah Petani Cengkeh (KK) di Kabupaten Kayong Utara Menurut Kecamatan, 2019
Plant Area (Ha) and Number of Clove Farmers (KK) in Kayong Utara Regency by Subdistrict, 2019

Kecamatan <i>Subdistrict</i>	Belum Menghasilkan <i>Not yet Productive</i> (Ha)	Menghasilkan <i>Productive</i> (Ha)	Tua/Rusak <i>Old/Damaged</i> (Ha)	Jumlah <i>Total</i> (Ha)	Pemilik <i>Farmer</i> (KK)
(1)	(2)	(3)	(4)	(5)	(6)
1. Pulau Maya	-	45	5	50	200
2. Sukadana	-	-	-	-	-
3. Simpang Hilir	-	-	-	-	-
4. Teluk Batang	-	-	-	-	-
5. Seponti	-	-	-	-	-
6. Kep. Karimata	-	-	-	-	-
2019	-	45	5	50	200
Jumlah <i>Total</i>
2017	2	53	-	55	200

Sumber/ *Source*: Dinas Pertanian dan Pangan Kabupaten Kayong Utara

Tabel 5.2.15 Banyaknya Kontak Tani, Kelompok Tani, dan Rumah Tangga Tani di Kabupaten Kayong Utara, 2019
Table *Number of Farmer Contact, Farmer Group, and Farmer Household in Kayong Utara Regency, 2019*

Kecamatan <i>Subdistrict</i>	Kontak Tani	Kelompok Tani <i>Farmer Group</i>	Gapoktan	Rumah Tangga Tani <i>Farmer Household</i>
(1)	(2)	(3)	(4)	(5)
1. Pulau Maya	-	102
2. Sukadana	-	126
3. Simpang Hilir	-	128
4. Teluk Batang	-	74
5. Seponti	-	9
6. Kepulauan Karimata	-	5
Jumlah <i>Total</i>	2019	514
	2018	502	45	12 550
	2017	491	44	10 440

Sumber/ *Source:* Dinas Pertanian dan Pangan Kabupaten Kayong Utara

Table 5.2.16 Banyaknya Unit Pelayanan Jasa Alat dan Mesin Pertanian (UPJA) dan Alat & Mesin Pertanian (Alsintan) di Kabupaten Kayong Utara Menurut Kecamatan, 2019

Number of Units Services Equipment and Agricultural Machinery (UPJA) and Agricultural and Machinery Equipment (Alsintan) in Kayong Utara Regency by Subdistrict, 2019

Kecamatan <i>Subdistrict</i>	UPJA <i>UPJA</i>	Traktor <i>Tractor</i>	Perontok Padi <i>Power Thresher</i>	Pompa Air <i>Water Pump</i>	RMU	Semprot Hama <i>Hand Sprayer</i>	Kultivator <i>Cultivator</i>	
(1)	(2)	(3)	(4)	(5)	(6)	(7)	(8)	
1. Pulau Maya	-	1	2	1	-	-	-	
2. Sukadana	1	5	7	2	-	-	1	
3. Simpang Hilir	-	-	4	5	-	-	-	
4. Teluk Batang	-	4	5	4	-	10	-	
5. Seponti	-	6	4	6	-	-	-	
6. Kepulauan Karimata	-	-	-	-	-	-	-	
Jumlah <i>Total</i>	2019	1	16	22	18	-	10	1
	2018	22	57	108	5	140
	2017	...	53	...	58

Sumber/ *Source*: Dinas Pertanian dan Pangan Kabupaten Kayong Utara

5.3 Kehutanan *Forestry*

Tabel 5.3.1 Luas Kawasan Hutan dan Perairan di Kabupaten Kayong Utara, 2017
Table Area of Forestry and Waters Plan in Kayong Utara Regency, 2017

Kawasan <i>Forestry</i>		Luas <i>Area</i> (Ha)
(1)		(2)
1.	Hutan Produksi	243 369
2.	Hutan Produksi Konversi	-
3.	Hutan Lindung	75 318
4.	Hutan Produksi Terbatas	-
5.	Kawasan Suaka Alam (KSA)	190 745
6.	Kawasan Pelestarian Alam (KPA)	108 069,60

Sumber/ *Source:* Dinas Kehutanan dan Lingkungan Hidup Provinsi Kalimantan Barat Ulp Sukadana, TNGP Kabupaten Kayong Utara, dan BKSDA Kabupaten Kayong Utara

Tabel 5.3.2 Luas Kawasan Dan Keragaman Alam Taman Nasional Gunung Palung, 2019
Table Area and Nature Variety of Gunung Palung National Park, 2019

Uraian <i>Description</i>	2018
(1)	(2)
A. Luas Kawasan	
1. Hutan (Ha)	108 069,60
2. Non Hutan (Ha)	-
B. Keragaman Alam	
1. Vegetasi	<ul style="list-style-type: none"> ▪ Terdapat 8 tipe ekosistem hutan ▪ Memiliki 3500-4000 Jenis Vegetasi Berkayu ▪ 70 Jenis Kayu Meranti ▪ Ulin dan Ramin
2. Hayati	<ul style="list-style-type: none"> ▪ Flagship species Orang Utan (<i>Pongopygmaeus wurmbii</i>), dan Bekantan (<i>Nasalis Larvatus</i>) ▪ Tarsius ▪ 68 jenis mamalia ▪ 236 species burung kalimantan (termasuk 13 jenis burung pelatuk dan 8 species enggang)

Sumber/ *Source*: Balai Taman Nasional Gunung Palung

5.4 Peternakan

Livestock

Tabel 5.4.1 Populasi Ternak/Unggas di Kabupaten Kayong Utara Menurut Kecamatan dan Jenisnya (Ekor), 2019
Livestock/Fowl Population in Kayong Utara Regency by Subdistrict and Kind of Livestock/Fowl, 2019

Kecamatan <i>Subdistrict</i>	Sapi <i>Cow</i>	Sapi Perah <i>Milk Cow</i>	Kerbau <i>Buffalo</i>	Kambing/ Domba <i>Sheep/ Goat</i>	
(1)	(2)	(3)	(4)	(5)	
1. Pulau Maya	1 389	-	-	8 154	
2. Sukadana	2 047	-	3	2 376	
3. Simpang Hilir	703	-	-	2 023	
4. Teluk Batang	192	-	-	1 730	
5. Seponti	1 249	-	-	1 009	
6. Kep. Karimata	-	-	-	180	
Jumlah <i>Total</i>	2019	6 427	-	3	15 472
	2018	7 692	-	5	14 564
	2017	7 829	-	8	14 499
	2016	7 985	-	11	14 335
	2015	7 221	-	11	12 564

Bersambung/ *to be continued*

Lanjutan Tabel/Continued table 5.4.1

Kecamatan <i>Subdistrict</i>	Babi <i>Pig</i>	Ayam <i>Chicken</i>	Itik <i>Duck</i>	Itik Manila <i>Manila Duck</i>	
(1)	(6)	(7)	(8)	(9)	
1. Pulau Maya	-	6 900	3 047	-	
2. Sukadana	481	182 463	8 643	-	
3. Simpang Hilir	539	61 300	2 297	-	
4. Teluk Batang	1 088	67 400	9 698	-	
5. Seponti	-	23 200	120	-	
6. Kep. Karimata	-	-	119	-	
Jumlah <i>Total</i>	2019	2 108	426 720	23 924	-
	2018	...	513 971	22 672	-
	2017	4 316	483 933	14 447	-
	2016	4 141	468 248	15 461	-
	2015	2 246	550 548	14 919	-

Sumber/*Source*: Dinas Pertanian dan Pangan Kabupaten Kayong Utara

Tabel 5.4.2 Jumlah Pemotongan Ternak/Unggas, Produksi Telur dan Susu di Kabupaten Kayong Utara, 2019
Table *Number of Lifestock/Fowl Butchering, Eggs and Milk Production in Kayong Utara Regency, 2019*

Jenis Ternak/Unggas <i>Type of Lifestock/Fowl</i>	Jumlah Pemotongan Ternak/Unggas <i>Number of Lifestock/Fowl Butchering (Ekor)</i>	Produksi Telur <i>Eggs Production (Kg)</i>	Produksi Susu <i>Milk Production (Liter)</i>
(1)	(2)	(3)	(4)
1. Ayam Buras	76 393	58 148	N/A
2. Ayam Pedaging	296 920	...	N/A
3. Ayam Petelur	-	-	N/A
4. Itik	13 960	12 056	N/A
5. Unggas/Burung	-	...	N/A
6. Sapi	565	N/A	-
7. Kambing/Domba	-	N/A	-
8. Babi	1 753	N/A	-
9. Kerbau	-	N/A	-

Sumber/ *Source:* Dinas Pertanian dan Pangan Kabupaten Kayong Utara

Tabel 5.4.3 Jumlah Rumah Tangga Peternak di Kabupaten Kayong Utara Menurut Kecamatan, 2019
Number of Breeder Household in Kayong Utara Regency by Subdistrict, 2019

Kecamatan <i>Subdistrict</i>	Sapi <i>Cow</i>	Sapi Perah <i>Milk Cow</i>	Kerbau <i>Buffalo</i>	Kambing/ Domba <i>Sheep/Goat</i>	Babi <i>Pig</i>
(1)	(2)	(3)	(4)	(5)	(6)
1. Pulau Maya	226	-	-	306	-
2. Sukadana	206	-	...	146	50
3. Simpang Hilir	130	-	-	142	45
4. Teluk Batang	64	-	-	80	33
5. Seponti	374	-	-	296	-
6. Kep. Karimata	-	-	-	41	-
2019	1 000	-	...	1 011	128
2018	586	-	...	621	...
2017 ¹	3 991	-	3	2 865	206
2016	3 991	-	3	2 865	206
2015 ¹	2 490	-	3	2 141	-
Jumlah <i>Total</i>					

Bersambung/ *to be continued*

Lanjutan Tabel/ *Continued table* 5.4.3

Kecamatan <i>Subdistrict</i>	Ayam/ <i>Chicken</i>				Itik <i>Duck</i>	Itik Manila <i>Manila Duck</i>
	Pedaging <i>Broiler</i>	Petelur <i>Egg Layer</i>	Buras <i>Native Chicken</i>			
(1)	(7)	(8)	(9)	(10)	(11)	
1. Pulau Maya	31	-	-	62	-	
2. Sukadana	45	-	652	90	-	
3. Simpang Hilir	28	-	704	147	-	
4. Teluk Batang	33	3	618	34	-	
5. Seponti	8	-	1 218	15	-	
6. Kep. Karimata	-	-	304	15	-	
Jumlah <i>Total</i>	2019	145	3	3 496	363	-
	2018	377
	2017 ¹	130	5	...	515	-
	2016	130	5	...	515	-
	2015 ¹	69	3

Catatan/Note: ¹ Data tahun sebelumnya

Sumber/ *Source*: Dinas Pertanian dan Pangan Kabupaten Kayong Utara

5.5 Perikanan

Fishery

Tabel 5.5.1 Potensi Kelautan dan Perikanan di Kabupaten Kayong Utara, 2019
Potention of Fishery and Ocean in Kayong Utara Regency, 2019

Kecamatan <i>Subdistrict</i>	Perairan Umum				Budidaya		
	Laut	Sungai	Rawa	Danau	Kolam	Tambak	Laut
(1)	(2)	(3)	(4)	(5)	(6)	(7)	
1. Pulau Maya	9	Meledang	2	-	50	4 000	1
2. Kep. Karimata	83	-	-	1	-	-	10
3. Sukadana	282	Siduk	45	-	2 000	500	1
4. Simpang Hilir	258	Melano	60	-	4 200	1 150	-
5. Teluk Batang	96	Paduan	10	1	100	100	-
6. Seponti	-	Sebatang	25	-	150	-	-

Sumber/ *Source*: Dinas Pertanian dan Pangan Kabupaten Kayong Utara

Tabel 5.5.2 Gugus dan Potensi Pulau-Pulau di Kabupaten Kayong Utara, 2019
Table Group and Potention of Islands in Kayong Utara Regency, 2019

Nama Gugus <i>Group Name</i>	Jumlah Pulau <i>Number of Islands</i>	Luas Pulau (Ha) <i>Islands Area (Ha)</i>	Jarak ke Daratan (mil) <i>Distance to Land (miles)</i>	Potensi <i>Potention</i>
(1)	(2)	(3)	(4)	(5)
1. Pulau Maya	10			
- Maya		11 039	1,50	Bakau, Pantai, Coral, Tambak
2. Kep. Karimata	82			
- Meledang		104	23	Coral, Ikan Kembung
- Pelapis		4 391	26,50	Coral, KJA, Teri, Rumput Laut
- Macan		62	41	Coral, Penyu
- Pandan		125	46	Coral
- Mentangor		41	56	Coral, Penyu
- Leman		480	58	Coral, Rumput Laut
- Karimata		17 855	84	Bakau, Pantai, Coral, Mutiara, Besi
3. Sukadana	9			
- Juanta		103	10	Coral, Rumput Laut, Karang, Bakau
4. Simpang Hilir	2			
- Pelintuan		2	0,5	
- Pulau Kumbang		1	0,5	
Jumlah/ Total	103	135 129	N/A	N/A

N/A Sumber / Source: Dinas Pertanian dan Pangan Kabupaten Kayong Utara

Tabel 5.5.3 Produksi Perikanan di Kabupaten Kayong Utara, 2019
Table Fishery Production in Kayong Utara Regency, 2019

Jenis Perikanan <i>Type of Fishery</i>	Produksi <i>Production</i> (Ton)	
(1)	(2)	
1. Laut (Ikan dan Udang Basah)	22 924,00	
2. Perairan Umum (Ikan dan Udang Basah)	721,31	
3. Budidaya	303,8	
Jumlah <i>Total</i>	2019	23 948,71
	2018	34 221,40
	2017	33 338,39
	2016	30 808,40
	2015	27 403,10

Sumber/ *Source*: Dinas Kelautan dan Perikanan Kabupaten Kayong Utara

Tabel 5.5.4 Produksi Perikanan di Kabupaten Kayong Utara Menurut Kecamatan dan Jenis Perikanan (Ton), 2019
Fishery Production in Kayong Utara Regency by Subdistrict and Kind of Fishery, 2019

Kecamatan <i>Subdistrict</i>	Laut <i>Ocean</i>	Peraliran Umum <i>Open Water</i>	Budidaya Kolam <i>Pond Cultivation</i>	Jumlah <i>Total</i>
(1)	(2)	(3)	(4)	(5)
1. Pulau Maya	10 427,30	6,70	0,35	10 434,35
2. Kep. Karimata	5 591,30	1,66	-	5 592,96
3. Sukadana	2 142,20	46,75	142,14	2 331,09
4. Simpang Hilir	3 094,00	589,62	58,13	3 741,75
5. Teluk Batang	1 669,20	45,43	54,26	1 768,89
6. Seponti	-	31,15	48,52	79,67
2019	22 924,00	721,31	303,40	23 948,71
2018	33 111,86	728,75	380,79	34 221,40
2017	32 232,26	727,43	378,70	33 338,39
2016	29 731,30	724,30	352,80	30 808,40
2015	27 403,10
Jumlah <i>Total</i>				

Sumber/ *Source:* Dinas Kelautan dan Perikanan Kabupaten Kayong Utara

Tabel 5.5.5 Jumlah Nelayan, Sarana, dan Prasarana Perikanan Tangkap di Kabupaten Kayong Utara Menurut Kecamatan, 2019
Number of Fisherman and Facilities and Infrastructures of Catch Fisheries in Kayong Utara Regency by Subdistrict, 2019

Kecamatan <i>Subdistrict</i>	Jumlah Nelayan (Jiwa) <i>Fisherman (People)</i>	Unit Penangkapan Ikan/ <i>Catch Unit</i>		
		Tanpa Motor <i>Without Motor</i>	Motor Tempel <i>Attached Motor</i>	Kapal Motor <i>Motor Boat</i>
(1)	(2)	(3)	(4)	(5)
1. Pulau Maya	2 449	155	188	274
2. Kepulauan Karimata	994	80	165	146
3. Sukadana	394	32	50	156
4. Simpang Hilir	472	40	81	117
5. Teluk Batang	499	39	65	110
6. Seponti	42	28	14	-
Jumlah/ <i>Total</i>	4 850	374	563	803

Bersambung/ *to be continued*

Lanjutan Tabel/ *Continued table* 5.5.5

Kecamatan <i>Subdistrict</i>	Alat Tangkap (Unit) <i>Catching Tools (Unit)</i>	Pelelangan Ikan/ <i>Fish Auction</i>		
		Pasar Pelelangan Ikan <i>Fish Auction Market</i>	Tempat Pelelangan Ikan <i>Fish Auction Site</i>	Pelabuhan Perikanan Pantai <i>Beach Fishing Port</i>
(1)	(2)	(3)	(4)	(5)
1. Pulau Maya	617	1	5	-
2. Kepulauan Karimata	537	-	6	-
3. Sukadana	394	-	6	1
4. Simpang Hilir	238	-	2	-
5. Teluk Batang	214	1	9	-
6. Seponti	42	-	5	-
Jumlah/ <i>Total</i>	2 042	2	33	1

Sumber/ *Source*: Dinas Kelautan dan Perikanan Kabupaten Kayong Utara

TENAGA LISTRIK*Electricity***2019****Pelanggan/ *Customer***
(Orang/ *People*)**26 760****Produksi/ *Production***
(KwH)**41 557 872****Produksi Terjual/ *Sold Product***
(KwH)**38 115 203****Nilai Penjualan/ *Value***
(Juta Rupiah/ *Million Rupiahs*)**35 732,67**

BAB 6. INDUSTRI DAN ENERGI

CHAPTER 6. INDUSTRY AND ENERGY

PENJELASAN TEKNIS

1. **Pelanggan** adalah individu atau kelompok, baik rumah tangga, perusahaan atau institusi non profit yang membeli air bersih dari perusahaan air bersih.
2. **Air disalurkan** adalah volume air bersih dari perusahaan air bersih
3. **Kapasitas listrik terpasang** adalah total kapasitas dari seluruh mesin pembangkit listrik yang dioperasikan. Listrik yang dibangkitkan adalah jumlah listrik yang dibangkitkan oleh seluruh mesin pembangkit listrik dan dinyatakan dalam satuan dasar watt/jam.
4. **Jumlah listrik/gas/air bersih yang terjual** adalah banyaknya listrik/gas/air bersih yang disalurkan kepada para pelanggan.
5. Pengumpulan data industri besar dan sedang dilakukan melalui Survei Industri Besar dan Sedang yang dilaksanakan setiap tahun secara lengkap (sensus) sejak tahun 1975.

TECHNICAL NOTES

1. **Customers** are individuals or groups, whether household, company or non-profit institutions that buy water supply from water supply establishment.
2. **Distributed water** is the volume of water supply from water supply establishment.
3. **Installed electric capacity** is the total capacity of all operated power plants machines. Electricity generated is the amount of electricity generated by all power plant engine in Watt hours standard unit.
4. **Sold electricity/gas/cleaned water** is total electricity/gas/cleaned water distributed to customers.
5. **Data collection of large and medium scale manufacturing** is conducted through The Large and Medium Manufacturing Establishment Survey that has been done annually for all

Survei Industri Besar dan Sedang mencakup semua perusahaan industri yang mempunyai tenaga kerja 20 orang atau lebih dengan menggunakan kuesioner II A.

6. Klasifikasi industri yang digunakan dalam survei ini berdasar kepada Klasifikasi Baku Lapangan Usaha Indonesia (KBLI). KBLI adalah klasifikasi lapangan usaha yang berdasar kepada International Standard Industrial Classification of All Economic Activities (ISIC) revisi 4 yang telah disesuaikan dengan kondisi Indonesia.
7. **Industri manufaktur** adalah suatu kegiatan ekonomi yang melakukan kegiatan mengubah suatu barang dasar secara mekanis, kimia, atau dengan tangan sehingga menjadi barang jadi/setengah jadi, dan atau barang yang kurang nilainya menjadi barang yang lebih tinggi nilainya, dan sifatnya lebih dekat kepada pemakai akhir. Termasuk dalam kegiatan ini adalah jasa industri dan pekerjaan perakitan.
8. **Jasa industri** adalah kegiatan industri yang melayani keperluan pihak lain. Pada kegiatan ini bahan baku disediakan oleh pihak lain sedangkan pihak pengolah hanya melakukan pengolahannya dengan mendapat

industries (census) since 1975. Large and Medium Manufacturing Establishment Survey covers all manufactures/industries with 20 workers or more by questionnaire II A.

6. *The industrial classification adopted in this survey refers to the Klasifikasi Baku Lapangan Usaha Indonesia (KBLI). KBLI is classification of economic activities based on the International Standard Industrial Classification of All Economic Activities (ISIC rev 4) that has been modified according to the local condition in Indonesia.*
7. ***Manufacturing industry** is defined as an economic activity processing basic goods mechanically, chemicals or manually into final or intermediate goods. It is also defined as processing of lower value goods into higher value goods as final or intermediate products. The activities also include services for manufacturing and assembling*
8. ***Services for manufacturing** is defined as a manufacturing activity which serving other manufacturing establishments. In this case, raw materials are supplied by others while the workers are paid as a*

imbalan sebagai balas jasa (upah maklon).

9. **Perusahaan atau usaha industri** adalah suatu unit (kesatuan) usaha yang melakukan kegiatan ekonomi, bertujuan menghasilkan barang atau jasa, terletak pada suatu bangunan atau lokasi tertentu, dan mempunyai catatan administrasi tersendiri mengenai produksi dan struktur biaya serta ada seorang atau lebih yang bertanggung jawab atas usaha tersebut.
10. **Industri manufaktur** di kelompokkan ke dalam 4 golongan berdasarkan banyaknya pekerja, yaitu :
 - a. Industri besar adalah perusahaan industri yang memiliki pekerja 100 orang atau lebih.
 - b. Industri sedang adalah perusahaan industri yang memiliki pekerja 20 sampai dengan 99 orang.
 - c. Industri kecil adalah perusahaan industri yang memiliki pekerja 5 sampai 19 orang.
 - d. Industri rumah tangga adalah usaha industri yang memiliki jumlah tenaga antara 1-4 orang.
11. **Surat izin usaha perdagangan** atau yang disebut **SIUP** adalah Surat izin untuk dapat melaksanakan kegiatan usaha perdagangan. SIUP ini berfungsi sebagai alat atau bukti pengesahan

compensation for processing raw materials.

9. ***Manufacturing establishment*** is defined as a production unit engaged in economic activity, producing goods or services, located in a building or in a certain location, keeping a business record concerning the production and cost structure, and having a person or more that are responsible to those activities.
10. ***Manufacturing Industries*** are categorized into four groups, based on the number of employees:
 - a. *Large scale manufacturing is a manufacturing establishment having at least 100 employees.*
 - b. *Medium scale manufacturing is a manufacturing establishment having 20 - 99 employees.*
 - a. *Small scale manufacturing is a manufacturing establishment having 5 - 19 employees.*
 - b. *Household/cottage industry is a manufacturing establishment having 1 - 4 employees.*
11. ***The trading license or so-called License (SIUP)*** is a license to carry out business activities. License serves as a tool or evidence endorsement of trading business conducted and valid

dari usaha perdagangan yang dilakukan dan berlaku selama Perusahaan Perdagangan menjalankan kegiatan usaha.

12. **Tanda Daftar Perusahaan (TDP)** adalah daftar catatan resmi yang diadakan menurut atau berdasarkan ketentuan undang-undang atau peraturan-peraturan pelaksanaannya, dan memuat hal-hal yang wajib didaftarkan oleh setiap perusahaan serta disahkan oleh pejabat yang berwenang. Setiap perusahaan wajib memiliki Tanda Daftar Perusahaan (TDP) baik berbentuk badan hukum, koperasi, perorangan, dll.

for Trading Companies conduct business.

12. **Company Registration (TDP)** is a list of official record is held by or under the provisions of the law or its implementing regulations, and contains things that are required to be registered by every company and approved by the competent authority. Each company must have a Company Registration (TDP) both legal entities, cooperatives, individuals, etc.

ULASAN**DESCRIPTION****Listrik**

Pada tahun 2019, jumlah pelanggan tenaga listrik PLN di Kabupaten Kayong Utara sebanyak 26.760 pelanggan, mengalami kenaikan dibandingkan tahun sebelumnya yang hanya 22.943 pelanggan.

Adapun produksi listrik selama tahun 2019 adalah 41.160.890 Kwh.

Electricity

In 2019, the number of PLN electricity customers in Kayong Utara Regency was 26.760 customers, an increase compared to the previous year with only 22.943 customers.

The electricity production in 2019 was 41.160.890 Kwh.

Air

Pada tahun 2019, jumlah pelanggan Unit Pelayanan Teknis (UPT) air bersih di Kabupaten Kayong Utara adalah sebanyak 4.681 pelanggan (tabel 6.4).

Water

In 2019, the number of clean water service unit (UPT) customers in Kayong Utara Regency was 4.681 customers (table 6.4).

Industri

Pada tahun 2019, terdapat 3.331 orang yang bekerja di Sentra Industri Kecil/Kerajinan (Non Formal). Sebagian besar industri kecil dan menengah merupakan industri pangan.

Industry

In 2019, there are 3.331 people whom worked in Small/Handicraft Industry Centra (Non Formal). Most of small and medium scale industries are food industries.

6.1 Energi

Energy

Tabel 6.1.1 Daya Terpasang, Produksi, dan Distribusi Listrik PT.PLN (Persero) pada Cabang/Ranting PLN Menurut Bulan di Kabupaten Kayong Utara, 2019

Table

Installed Electricity Power, Production, and Distribution of PT.PLN (Persero) at PLN Branch by Month in Kayong Utara Regency, 2019

Bulan <i>Month</i>	Daya Terpasang <i>Installed Electricity Power</i> (VA)	Produksi Listrik <i>Electricity Production</i> (KWh)
(1)	(2)	(3)
1. Januari	24 289 800	3 372 292
2. Februari	24 399 200	3 002 869
3. Maret	24 498 250	3 411 450
4. April	24 695 450	3 419 886
5. Mei	24 937 800	3 719 803
6. Juni	25 031 950	3 392 408
7. Juli	25 169 250	3 444 423
8. Agustus	25 385 400	3 573 172
9. September	25 608 100	3 397 799
10. Oktober	25 778 750	3 451 938
11. November	26 025 650	3 431 701
12. Desember	26 284 200	3 543 149
Jumlah/ Total	N/A	41 160 890

Bersambung/ to be continued

Lanjutan Tabel/ *Continued table* 6.1.1

Bulan <i>Month</i>	Listrik Terjual <i>Electricity Sold</i> (KWh)	Dipakai Sendiri <i>Own Used</i> (KWh)	Susut/Hilang <i>Shrinkage/Lost</i> (KWh)
(1)	(4)	(5)	(6)
1. Januari	3 049 932	39 265	322 360
2. Februari	2 819 180	29 408	183 689
3. Maret	3 138 551	30 747	272 899
4. April	3 163 702	33 165	256 184
5. Mei	3 421 370	34 016	298 433
6. Juni	3 133 508	34 595	258 900
7. Juli	3 177 609	40 216	266 814
8. Agustus	3 329 934	39 834	243 238
9. September	3 155 493	38 110	242 306
10. Oktober	3 242 911	36 476	209 027
11. November	3 181 302	36 277	250 399
12. Desember	3 301 711	35 276	241 438
Jumlah/Total	38 115 203	427 385	3 045 687

Sumber/Source : PT. PLN (Persero) Area Ketapang, Rayon Sukadana

Tabel 6.1.2 Jumlah Pelanggan dan Produksi Tenaga Listrik di Kabupaten Kayong Utara, 2019
Table *Number of Customers and Electricity Production in Kayong Utara Regency, 2019*

Bulan <i>Month</i>	Jumlah Pelanggan (Orang) <i>Num. of Customers (People)</i>	Produksi <i>Production (Kwh)</i>	
(1)	(2)	(3)	
1. Januari	25 188	3 375 832	
2. Februari	25 289	3 012 841	
3. Maret	25 376	3 412 758	
4. April	25 556	3 433 566	
5. Mei	25 723	3 750 553	
6. Juni	25 788	3 392 408	
7. Juli	25 908	3 469 131	
8. Agustus	26 060	3 643 310	
9. September	26 220	3 400 793	
10. Oktober	26 362	3 493 528	
11. November	26 544	3 561 917	
12. Desember	26 760	3 611 235	
Jumlah/ Total	2019	26 760	41 557 872
	2018	22 943	29 075 520
	2017	22 364	30 439 786
	2016	20 528	34 431 359

Sumber/Source : PT. PLN (Persero) Area Ketapang, Rayon Sukadana

Tabel 6.1.3 Jumlah Produksi Terjual dan Nilai Penjualan Tenaga Listrik di Kabupaten Kayong Utara, 2019
Number of Sold Products and Value of Electricity in Kayong Utara Regency, 2019

Bulan <i>Month</i>	Produksi Terjual <i>Sold Product</i> (Kwh)	Nilai Penjualan <i>Value</i> (Rp)
(1)	(2)	(3)
1. Januari	3 049 932	2 872 301 021
2. Februari	2 819 180	2 655 419 714
3. Maret	3 138 551	2 948 423 953
4. April	3 163 702	2 958 211 547
5. Mei	3 412 370	3 144 775 389
6. Juni	3 133 508	2 866 972 477
7. Juli	3 177 609	2 965 051 471
8. Agustus	3 329 934	3 130 620 574
9. September	3 155 493	2 961 842 932
10. Oktober	3 242 911	3 066 718 634
11. November	3 181 302	3 004 445 735
12. Desember	3 301 711	3 157 873 037
Jumlah/ Total	2019	38 115 203
	2018	25 846 241
	2017	25 846 241
	2016	27 720 969

Sumber/Source : PT. PLN (Persero) Area Ketapang, Rayon Sukadana

Tabel 6.1.4 Jumlah Penggunaan Air di Kabupaten Kayong Utara, 2019
Table Number of Water Supply Utilizing in Kayong Utara Regency, 2019

Tipe Pelanggan <i>Type of Customer</i>	Pelanggan <i>Customer</i>	Penggunaan Air <i>Water Supply Utilizing</i>	
		Banyaknya <i>Amount of Water</i> (m ³)	Nilai <i>Value</i> (Rp)
(1)	(2)	(3)	(4)
1. Sosial Umum	-	-	-
2. Sosial Khusus	-	-	-
3. Rumah Tangga A	4 681	...	-
4. Rumah Tangga B	-	-	-
5. Rumah Tangga C	-	-	-
6. Instansi Pemerintah	-	-	-
7. Konsulat/Kedutaan	-	-	-
8. Niaga Kecil	-	-	-
9. Niaga Besar	-	-	-
10. Industri Kecil	-	-	-
11. Industri Besar	-	-	-
12. Pelabuhan	-	-	-
Jumlah/ Total	2019	4 681	...
	2018	4 681	...
	2017	2 159	...

Sumber/Source : Dinas Pekerjaan Umum dan Penataan Ruang Kabupaten Kayong Utara

Tabel 6.1.5 Cakupan Pelayanan Air Bersih Menurut Kecamatan Kabupaten Kayong Utara, 2019
Table Clean Water Service Coverage by Subdistrict in Kayong Utara Regency, 2019

Kecamatan <i>Subdistrict</i>	SR Terpasang	SR Belum Terpasang Meteran Air	Meteran Air Kondisi Rusak	SR Belum Terpasang Jaringan
(1)	(2)	(3)	(4)	(4)
1. Pulau Maya	323	-	-	...
2. Kep. Karimata	100	-	-	...
3. Sukadana	2 256	732	1 270	...
4. Simpang Hilir	290	-	290	...
5. Teluk Batang	532	-	300	...
6. Seponti	350	-	350	...
Jumlah/ Total	3 851	732	940	...

Sumber/Source : Dinas Pekerjaan Umum dan Penataan Ruang Kabupaten Kayong Utara

6.2 Industri

Industry

Tabel 6.2.1 Jumlah Sentra Industri Kecil/Kerajinan (Non Formal) di Kabupaten Kayong Utara Menurut Jenis Industri, 2019
Number of Centra, Business Unit, and Labor of Small scale/handicraft in Kayong Utara Regency by Type of industry, 2019

Jenis Industri <i>Type of Industry</i>	Unit Usaha <i>Business Unit</i>	Tenaga Kerja (Orang) <i>Labor (People)</i>		
		L/M	P/F	Jml./ Total
(1)	(3)	(4)	(5)	(6)
Industri Pangan	Industri Penggilingan dan Pembersihan Padi-Padian lainnya	525	67	592
	Industri Kue-Kue Basah / Dodol / Lempok / Keripik dll	292	337	629
	Industri Es	-	-	-
	Industri Kerupuk Ikan Blis	49	70	119
	Industri Minuman Ringan (Soft Drink) dan Air Isi Ulang	25	17	42
	Industri Penggilingan Tepung	-	-	-
	Industri Penggilingan Kelapa	-	-	-
	Penggilingan Tebu	-	-	-
	Industri Penggilingan Kopi	24	27	51
	Industri Penggilingan Daging	-	-	-
Industri Sandang	Penggaraman/Pengeringan Ikan/Biota Laut	343	315	658
	Tukang Jahit	46	110	156

Bersambung/ *to be continued*

Lanjutan Tabel/ *Continued table* 6.2.1

Jenis Industri <i>Type of Industry</i>	Unit Usaha <i>Business Unit</i>	Tenaga Kerja (Orang) <i>Labor (People)</i>		
		L/M	P/F	Jml./ Total /
(1)	(3)	(4)	(5)	(6)
Industri Kimia dan Bahan Bangunan Percetakan	Industri Furniture dari Kayu (Meubel Kayu) dan Industri Jasa Penunjang Percetakan	237	44	281
	Industri Moulding dan Komponen Bahan Bangunan	-	-	-
	Industri Kimia Bahan Bangunan dan Percetakan	-	-	-
Industri Logam dan Elektronika	Pemeliharaan Reparasi Sepeda Motor / Sepeda / Penjualan Spare Part	321	8	329
	Reparasi Alat Elektronik	14	-	14
	Industri Barang Perhiasan Berharga dari Logam Mulia	4	1	5
Industri Kerajinan	Kerajinan	21	79	100
	Kerajinan Pandan	31	314	345
	Kerajinan Tali	-	10	10
Jumlah/ Total	2019	1 932	1 399	3 331
	2018	1 956	1 277	2 108
	2017	259	168	427
	2016	403	104	507

Sumber/ *Source*: Dinas Perdagangan Kabupaten Kayong Utara

Tabel 6.2.2 Jumlah Usaha dan Tenaga Kerja Industri Kecil dan Menengah di Kabupaten Kayong Utara Menurut Kecamatan dan Jenis Industri, 2019
Number of Business and Labor of Small and Medium Scale Industries in Kayong Utara Regency by Subdistrict and Type, 2019

Jenis Industri <i>Type of Industry</i>	Kec. Pulau Maya				
	Jml. Usaha Industri	Jml. Tenaga Kerja (Orang) <i>Num. of Labour (People)</i>			
		L/M	PIF	L+P	
(1)	(2)	(3)	(4)	(5)	
1. Industri Pangan	160	256	113	369	
2. Industri Sandang	22	6	42	48	
3. Industri Kimia, Bahan Bangunan, dan Percetakan	-	-	-	-	
4. Industri Logam dan Elektronika	13	32	-	32	
5. Industri Kerajinan	7	5	17	22	
	2019	202	299	172	471
Jumlah/ Total	2018	167	250	166	416
	2017	114	186	60	246

Bersambung/ *to be continued*

Lanjutan Tabel/ *Continued table* 6.2.2

Jenis Industri <i>Type of Industry</i>	Kec. Kepulauan Karimata				
	Jml. Usaha Industri	Jml. Tenaga Kerja (Orang) <i>Num. of Labour (People)</i>			
		L/M	P/F	L+P	
(1)	(6)	(7)	(8)	(9)	
1. Industri Pangan	129	173	246	419	
2. Industri Sandang	-	-	-	-	
3. Industri Kimia, Bahan Bangunan, dan Percetakan	-	-	-	-	
4. Industri Logam dan Elektronika	-	-	-	-	
5. Industri Kerajinan	-	-	-	-	
	2019	129	173	246	419
Jumlah/ Total	2018	59	81	101	182
	2017	36	58	82	140

Bersambung/ *to be continued*

Lanjutan Tabel/ *Continued table* 6.2.2

Jenis Industri <i>Type of Industry</i>	Kec. Sukadana			
	Jml. Usaha Industri	Jml. Tenaga Kerja (Orang) <i>Num. of Labour (People)</i>		
		L/M	P/F	L+P
(1)	(10)	(11)	(12)	(13)
1. Industri Pangan	154	346	104	450
2. Industri Sandang	13	13	18	31
3. Industri Kimia, Bahan Bangunan, dan Percetakan	10	17	2	19
4. Industri Logam dan Elektronika	38	118	-	118
5. Industri Kerajinan	35	4	81	85
2019	250	498	205	703
Jumlah/ Total	2018	336	748	259
	2017	179	233	98

Bersambung/ *to be continued*

Lanjutan Tabel/ *Continued table* 6.2.2

Jenis Industri <i>Type of Industry</i>	Kec. Simpang Hilir			
	Jml. Usaha Industri	Jml. Tenaga Kerja (Orang) <i>Num. of Labour (People)</i>		
		L/M	P/F	L+P
(1)	(14)	(15)	(16)	(17)
1. Industri Pangan	161	211	257	468
2. Industri Sandang	7	7	7	14
3. Industri Kimia, Bahan Bangunan, dan Percetakan	17	48	-	48
4. Industri Logam dan Elektronika	20	39	5	44
5. Industri Kerajinan	62	34	137	171
2019	267	339	406	745
Jumlah/ Total	2018	177	334	703
	2017	45	75	129

Bersambung/ *to be continued*

Lanjutan Tabel/ *Continued table* 6.2.2

Jenis Industri <i>Type of Industry</i>	Kec. Teluk Batang			
	Jml. Usaha Industri	Jml. Tenaga Kerja (Orang) <i>Num. of Labour (People)</i>		
		L/M	P/F	L+P
(1)	(18)	(19)	(20)	(21)
1. Industri Pangan	76	182	81	263
2. Industri Sandang	24	13	38	51
3. Industri Kimia, Bahan Bangunan, dan Percetakan	29	91	29	120
4. Industri Logam dan Elektronika	31	99	3	102
5. Industri Kerajinan	55	5	156	161
2019	215	390	307	697
Jumlah/ Total	2018	282	487	954
	2017	115	312	471

Bersambung/ *to be continued*

Lanjutan Tabel/ *Continued table* 6.2.2

Jenis Industri <i>Type of Industry</i>	Kec. Seponti				
	Jml. Usaha Industri	Jml. Tenaga Kerja (Orang) <i>Num. of Labour (People)</i>			
		L/M	P/F	L+P	
(1)	(22)	(23)	(24)	(25)	
1. Industri Pangan	42	88	44	132	
2. Industri Sandang	6	7	5	12	
3. Industri Kimia, Bahan Bangunan, dan Percetakan	11	81	13	94	
4. Industri Logam dan Elektronika	15	47	-	47	
5. Industri Kerajinan	2	4	2	6	
2019	76	227	64	291	
Jumlah/ Total	2018	126	294	139	433
	2017	103	240	102	342

Sumber/ *Source*: Dinas Perdagangan Kabupaten Kayong Utara

Hotel/Penginapan

Hotel/Accommodation

2018

Jumlah Kamar
Number of Room

243

Jumlah Tempat Tidur
Number of Bed

295



BAB 7. PARIWISATA

CHAPTER 7. TOURISM

PENJELASAN TEKNIS

1. Konsep dan definisi pariwisata mengikuti rekomendasi United Nations World Tourism Organization (UNWTO) dan International Union of Office Travel Organization (IUOTO).
2. **Wisatawan mancanegara (wisman)** ialah setiap pengunjung yang mengunjungi suatu negara di luar tempat tinggalnya, didorong oleh satu atau beberapa keperluan tanpa bermaksud memperoleh penghasilan di tempat yang dikunjungi dan lamanya kunjungan tersebut tidak lebih dari satu tahun (12 bulan). Definisi ini mencakup 2 (dua) kategori wisatawan mancanegara, yaitu :
 - a. **Wisatawan (turis)** ialah setiap pengunjung seperti definisi di atas yang tinggal paling sedikit 24 jam, akan tetapi tidak lebih dari 1 (satu) tahun di tempat yang dikunjungi, dengan maksud antara lain: berlibur, rekreasi, olah raga, bisnis, menghadiri pertemuan, studi, dan kunjungan dengan alasan kesehatan.

TECHNICAL NOTES

1. *The concept and definition of tourism refers to the recommendations of the United Nations World Tourism Organization (UNWTO) and International Union of Office Travel Organizations (IUOTO).*
2. *An International Visitor is any person visiting a country other than his usual place of residence for any reason other than for earning income in the country visited, and the length of stay is no more than one year (12 months). This definition covers two categories of foreign visitors, namely :*
 - a. *Tourist is any visitor staying for at least 24 hours, but no more than one year, in the country visited, with the intention of visiting, and for any of these purposes: Pleasure, recreation and sports, business, visiting friends and relatives, missions, attending meetings, conferences, visit for health reasons and study.*

- b. **Excursionist** ialah setiap pengunjung seperti definisi di atas yang tinggal kurang dari 24 jam di tempat yang dikunjungi (termasuk “**Cruise passengers**”). **Cruise Passengers** ialah setiap pengunjung yang tiba di suatu negara di mana mereka tidak menginap di akomodasi yang tersedia di negara tersebut, misalnya dengan kapal laut.
3. **Rata-rata lama tinggal** adalah rata-rata waktu tinggal wisatawan mancanegara di Indonesia untuk satu kali kunjungan.
4. **Usaha penyediaan akomodasi** adalah usaha yang menyediakan pelayanan penginapan yang dapat dilengkapi dengan pelayanan pariwisata lainnya. Usaha penyediaan akomodasi dapat berupa hotel, vila, pondok wisata, bumi perkemahan, persinggahan karavan, dan akomodasi lainnya yang digunakan untuk tujuan pariwisata.
5. **Hotel** adalah penyediaan akomodasi secara harian berupa kamar-kamar di dalam satu bangunan yang dapat dilengkapi dengan jasa pelayanan makan dan minum, kegiatan hiburan dan atau fasilitas lainnya. Hotel terdiri dari hotel berbintang dan hotel nonbintang.
- b. ***Excursionist** ialah setiap pengunjung seperti definisi di atas yang tinggal kurang dari 24 jam di tempat yang dikunjungi (termasuk “**Cruise passengers**”), i.e. visitors arriving in a country without staying in any accommodation available in the visited country.*
3. ***Average length of stay** is the average stay duration of foreign visitor in Indonesia for one trip.*
4. ***The business of providing accommodation** is a business that provides specialty services that can be equipped with other tourism services. It includes hotel, villa, cottage, camping, caravan stop, and other accommodation that are used for tourism purposes.*
5. ***Hotel** is a daily supply of accommodation rooms within a building which can be equipped with eating and drinking services, entertainment activities and/or other facilities. Hotel consists of a classified hotel and a non-classified hotel.*

6. **Hotel bintang** adalah usaha penyediaan jasa pelayanan penginapan, makan minum serta jasa lainnya bagi umum dengan menggunakan sebagian atau seluruh bangunan. Usaha ini dikelola secara komersial serta memenuhi ketentuan persyaratan sebagai hotel bintang (termasuk berlian) yang ditetapkan dalam surat keputusan instansi yang membinanya. Misalnya hotel bintang lima, hotel bintang empat dan seterusnya.
7. **Tingkat penghunian kamar hotel** adalah persentase banyaknya malam kamar yang dihuni terhadap banyaknya malam kamar yang tersedia.
8. **Rata-rata lamanya tamu menginap** adalah banyaknya malam tempat tidur yang terpakai (malam tamu) dengan banyaknya tamu yang menginap di hotel atau akomodasi lainnya.
6. *A classified hotel is the business of providing an accommodation, eating and drinking as well as other services for the public by using a building or a part of a building. It is managed commercially and meets specified requirements as a star hotel (including diamonds) set forth in the decree of fostering agency. For example, five star hotel, four star hotel, and so on.*
7. *Room occupancy rate is the number of room-nights occupied divided by the number of room-nights available, multiplied by 100 percent.*
8. *Average length of stay is the number of bed-nights used (guest night) divided by the number of guests coming to spend the night at the accommodation.*

ULASAN

DESCRIPTION

Pariwisata

Rumah Makan/Restoran adalah kedai makanan yang diwajibkan untuk membayar pajak kepada pemerintah. Berdasarkan Pendataan Potensi Desa oleh BPS Kabupaten Kayong Utara, pada tahun 2016-2019, Kabupaten Kayong Utara tidak memiliki Rumah Makan/Restoran.

Berdasarkan data dari Dinas Pemuda, Olahraga, dan Pariwisata Kabupaten Kayong Utara, pada tahun 2019, Kepulauan Karimata memiliki jumlah potensi wisata terbanyak yaitu sebanyak 16 Lokasi.

Tourism

Restaurant / Restaurant is a food stall that is required to pay taxes to the government. Based on Village Potential Data Collection by North Kayong Regency BPS, in 2016-2019, Kayong Utara Regency does not have a Restaurant / Restaurant.

Based on data from the Department of Youth, Sports, and Tourism of North Kayong Regency, on 2019, Karimata Islands has the highest number of tourism potentials, for about 16 locations.

Tabel 7.1 Jumlah Rumah Makan/Restoran¹ Menurut Kecamatan di Kabupaten Kayong Utara, 2016-2019
Number of Restaurants¹ by Subdistrict in Kayong Utara Regency, 2016-2019

Kecamatan <i>Subdistrict</i>	2016	2017	2018	2019
(1)	(2)	(3)	(4)	(5)
Pulau Maya	-	-	-	-
Kepulauan Karimata	-	-	-	-
Sukadana	-	-	-	-
Simpang Hilir	-	-	-	-
Teluk Batang	-	-	-	-
Seponti	-	-	-	-
Kabupaten Kayong Utara	-	-	-	-

Catatan/ *Note.*¹ Konsep Rumah Makan/Restoran adalah yang kedai makanan yang diwajibkan untuk membayar pajak

Sumber/ *Sources:* BPS Kabupaten Kayong Utara, diolah

Tabel 7.2 Jumlah Potensi Wisata di Kabupaten Kayong Utara Menurut Kecamatan, 2019
Number of Tourism Potential in Kayong Utara Regency by Subdistrict, 2019

Kecamatan <i>Subdistrict</i>	Lokasi (Desa) <i>Location (Village)</i>	
(1)	(2)	
1. Pulau Maya	Desa Tanjung Satai Pantai Kerang Desa Dusun Kecil Pantai Pulau Nenas	Desa Dusun Besar Gunung Batu Ampar
2. Kep. Karimata	Desa Pelapis Pantai Teluk Genting Barat Pantai Teluk Genting Selatan Pantai Pasir Panjang Pulau Penebang Desa Padang Pantai Air Gemuruh Pantai Tanjung Ru Pantai Sungai Abon Suala Alam Laut Kepulauan Karimata	Desa Betok Jaya Pantai Pengan Pantai Kepayang Pantai Pulau Buluh Pantai Pulau Gusung Pantai Pulau Lising Pantai Kelumpang Air Terjun Bidadari Pantai Pulau Genting

Bersambung/ *to be continued*

Lanjutan Tabel/ *Continued table* 7.2

Kecamatan <i>Subdistrict</i>		Lokasi (Desa) <i>Location (Village)</i>
(1)	(2)	(3)
3. Sukadana	<p>Desa Sutera Pantai Pulau Datok</p> <p>Desa Pampang Harapan Pantai Pasir Mayang</p> <p>Desa Sejahtera Bukit Begentar</p> <p>Desa Pangkalan Buton Air Paoh Bukit Paoh Air Bintang</p> <p>Desa Gunung Sembilan Pantai Tambak Rawang/Mutiara Bukit Mandale Pantai Pasir Mak Senik</p>	<p>Desa Sedahan Jaya Lubuk Baji Wisata Agro Sedahan</p> <p>Desa Riam Berasap Jaya Riam Berasap</p> <p>Desa Simpang Tiga Pegunungan Air Bulus Semanai Pantai Siduk</p> <p>Desa Harapan Mullia Goa Nek Takon Pantai Batu Tritip</p> <p>Taman Nasional Gunung Palung (TNGP)</p>
4. Simpang Hilir	<p>Desa Batu Barat Sungai Kubang</p> <p>Desa Pulau Kumbang Pantai Pulau Kumbang</p>	<p>Taman Nasional Gunung Palung (TNGP)</p>
5. Teluk Batang	<p>Desa Gunung Tujuh Gunung Tujuh Gunung Lumut</p>	
6. Seponti		-

Sumber/ *Sources*: Dinas Pemuda, Olahraga, dan Pariwisata Kab. Kayong Utara

Tabel 7.3 Jumlah Kamar dan Tempat Tidur pada Hotel/Penginapan di Kabupaten Kayong Utara, 2019
Number of Tourism Potential in Kayong Utara Regency by Subdistrict, 2019

Nama Hotel/Penginapan <i>Hotel's/Accommodation's Name</i>	Alamat <i>Address</i>	Jumlah/ <i>Number of</i>	
		Kamar <i>Room</i>	Tempat Tidur <i>Bed</i>
(1)	(2)	(3)	(4)
SUKADANA			
Hotel Mahkota Kayong	Jl. Irama Laut, Desa Sutra	56	91
Penginapan Anugrah	Jl. Bhayangkara No 19, Desa Sutra	29	34
Penginapan Family	Jl. Tanjung Pura, Desa Sutra	27	29
Penginapan Kapuas Kayong	Jl. Tanjung Pura, Desa Sutra	28	36
Penginapan Aulia	Jl. Bhayangkara, Desa Sutra	5	5
Penginapan Lubuk Baji	Jl. Tanjung Pura, Desa Sutra	10	12
Penginapan Sederhana	Jl. Kota Karang, Desa Sutra	15	15
SIMPANG HILIR			
Penginapan Bu Norma	Jl. Utin Tahara, Desa Teluk Melano	5	5
Penginapan Rosana	Jl. Utin Tahara, Desa Teluk Melano	5	5
Penginapan Simpang Empat	Jl. Utin Tahara, Desa Teluk Melano	11	11
TELUK BATANG			
Losmen Nirwana	Jl. GM Saunan, Desa Teluk Batang	4	4
Penginapan Sederhana	Jl. Ahmad Yani, Desa Teluk Batang	6	6
Penginapan Putra Fajar	Jl. GM Saunan, Desa Teluk Batang	15	15
Penginapan Sambas	Jl. GM Saunan, Desa Teluk Batang	5	5
Losmen Segar	Jl. GM Saunan, Desa Teluk Batang	4	4
SEPONTI			
Penginapan Perdana	Dsn Sidakaya, Desa Seponti Jaya	7	7
PULAU MAYA			
Penginapan Permata	Jl. Merdeka, Desa Tanjung Satai	11	11

Catatan/ *Note*.¹ Data tahun sebelumnya

Sumber/ *Sources*: BPS Kabupaten Kayong Utara, diolah

PANJANG JALAN*Length of Road***2019****300,60 KM**

14,27%

55,18%

3,38%

27,17%

**Beton/ Concrete 42,89 km****Aspal/ Asphalt 165,88 km****Kerikil/ Gravel 10,15 km****Tanah/ Soil 27,17 km**

BAB 8. TRANSPORTASI DAN KOMUNIKASI

CHAPTER 8. TRANSPORTATION AND COMMUNICATION

PENJELASAN TEKNIS

1. **Kendaraan bermotor** adalah setiap kendaraan yang digerakkan oleh peralatan teknik yang ada pada kendaraan tersebut, biasanya digunakan untuk angkutan orang atau barang di atas jalan raya selain kendaraan yang berjalan di atas rel. Kendaraan bermotor yang dicatat adalah semua jenis kendaraan kecuali kendaraan bermotor TNI/Polri dan Korps Diplomatik.
2. **Mobil penumpang** adalah setiap kendaraan bermotor yang dilengkapi dengan tempat duduk untuk sebanyak-banyaknya delapan orang, tidak termasuk tempat duduk untuk pengemudi, baik dilengkapi atau tidak dilengkapi bagasi.
3. **Mobil bis** adalah setiap kendaraan bermotor yang dilengkapi dengan tempat duduk untuk lebih dari delapan orang, tidak termasuk tempat duduk untuk pengemudi, baik dilengkapi atau tidak dilengkapi bagasi.

TECHNICAL NOTES

1. **Motor vehicles** are any type of vehicles motorized by machine set up in those vehicles, they are usually used for transporting peoples or goods on roads except vehicles moving along a railway line. The data cover all kinds of motor vehicles except those belong to Indonesian Army Force Indonesian State Police and Diplomatic Corps.
2. **Passenger cars** are any motor vehicles with no more than eight seats, excluding seat for driver, it can be with or without hoot.
3. **Buses** are large passenger cars having seats for more than eight passengers, excluding seat for driver, it can be with or without hoot.

4. **Mobil truk** adalah setiap kendaraan bermotor yang digunakan untuk angkutan barang, selain mobil penumpang, mobil bis dan kendaraan bermotor roda dua.
 5. Data panjang jalan negara dan jalan provinsi bersumber dari Kementerian Pekerjaan Umum. Sedangkan jalan kabupaten/kota bersumber dari Dinas Pekerjaan Umum Kabupaten/Kota, diolah dari daftar PJ-II/5.
 6. Sumber data transportasi berasal dari masing-masing instansi terkait, dikumpulkan oleh Badan Pusat Statistik (BPS) setiap bulan/tahun.
 7. **Kantor Pos** adalah tempat pemberi pelayanan komunikasi tertulis dan atau surat elektronik, layanan paket, layanan logistik, layanan transaksi keuangan, dan layanan keagenan pos untuk kepentingan umum. Rumah pos berfungsi sama seperti kantor pos dan kantor pos pembantu, bedanya rumah pos biasanya terletak di daerah terpencil.
 8. **Surat Izin Mengemudi (SIM)** ialah bukti registrasi dan identifikasi yang diberikan oleh Polri kepada orang yang memenuhi persyaratan administrasi, sehat jasmani dan rohani, memahami peraturan lalu lintas dan terampil menggunakan kendaraan bermotor.
4. ***Trucks** are any motor vehicles used to transport goods excluding passenger cars, buses, and motorcycles.*
 5. *Data on the length of state and provincial roads were taken from the Ministry of Public Works, while the regency/municipality roads data were taken from Regency Public Works Offices, based on PJ-II/5 questionnaire.*
 6. *Data on transportations are compiled by the BPS Statistics Indonesia (BPS), these data are obtained from relevant institutions every month and year.*
 7. ***Post Office** is a service provider facility of written communication and or electronic mail, parcel service, logistics services, financial transaction services, and postal services to the public. Postal house has the same function as the post office and subsidiary of post office, the difference is that postal house is usually located in remote areas.*
 8. ***Driving License (SIM)** is the registration and identification evidence given by police to a person who has met the requirements of the administrative, physical, and spiritual health, understand the traffic rules and skillful driving a motor vehicle.*

ULASAN**DESCRIPTION****Transportasi**

Panjang jalan di Kabupaten Kayong Utara pada tahun 2019 yaitu sepanjang 300,598 Km. Jika dibagi menurut kondisinya, jalan kabupaten yang kondisinya baik sepanjang 158,51 Km, rusak ringan 48,22 Km, dan rusak berat 93,87 Km (tabel 8.1.3).

Dinas Perhubungan mencatat bahwa pada tahun 2019 terdapat 2 unit kendaraan umum roda 4, 9.585 unit kendaraan darat pribadi dan 42 angkutan sungai/laut. Kendaraan pribadi terdiri dari 721 (.52%) kendaraan roda 4 dan 8.864 (92,48%) kendaraan roda 2. Jumlah sarana angkutan sungai/ laut terdiri dari motor air (21 unit), speed boat (15 unit), kapal feri (4 unit) dan kapal motor lainnya (2 unit) (tabel 8.1.4).

Kantor Pos

Pada tahun 2019, terdapat 2 kantor pos pembantu di Kabupaten Kayong Utara, 1 pos pembantu merupakan berada di Kecamatan Simpang Hilir dan yang lainnya berada di Kecamatan Teluk Batang (tabel 8.2.1).

Transportation

The length of the road in Kayong Utara Regency in 2019 was 300,598 Km. If divided according to the conditions, the regency road with a good condition is 158,51 Km, slightly damaged 48,22 Km, and heavily damaged 93,87 Km (table 8.1.3).

The Transportation Agency noted that in 2019 there were 2 unit of 4-wheel public transportation, 9,585 private land vehicles and 42 river/ sea transportation. Private vehicles consist of 721 (1,52%) 4-wheel vehicles and 8 864 (92,48%) 2-wheel vehicles. The number of river/sea transportation facilities consists of water motorcycles (21 units), speed boats (15 units), ferry (4 units), and other water motorcycles (2 unit) (table 8.1.4).

Post Office

In 2019, there were 2 post offices subsidiaries in Kayong Utara Regency, 1 post office subsidiaries is located in Simpang Hilir Subdistrict and the other one located in Teluk Batang Subdistrict. (table 8.2.1).

Media Cetak

Banyaknya media cetak yang beredar di Kabupaten Kayong Utara tahun 2019 adalah 9 Media, 5 berasal dari dalam Kayong Utara dan 4 berasal dari luar Kayong Utara dalam Provinsi Kalbar (tabel 8.2.9).

Press Media

The number of press media that circulated in Kayong Utara Regency in 2019 is 9, 5 of the press media come from inside Kayong Utara Regency, 4 of the press media come from West Kalimantan excluding Kayong Utara. (table 8.2.9).

<https://kayongutarakab.bps.go.id>

8.1 Transportasi

Transportation

Tabel 8.1.1 Panjang Jalan Menurut Tingkat Kewenangan Pemerintahan di Kabupaten Kayong Utara (km), 2017- 2019
Table Length of Roads by Level of Government Authority in Kayong Utara Regency (km), 2017- 2019

Tingkat Kewenangan Pemerintahan <i>Level of Government Authority</i>	2017	2018	2019 ^x
(1)	(2)	(3)	(2)
Negara/ <i>State</i>	-	-	-
Provinsi/ <i>Province</i>	83,0	83,0	83,0
Kabupaten/ <i>Regency</i>	300,60	300,60	300,60
Jumlah/ <i>Total</i>	383,60	383,60	383,60

Catatan/ *Note*: ^x Angka Sementara/ *Preliminary figures*

Sumber/ *Source*: Dinas Pekerjaan Umum Kabupaten Kayong Utara

Tabel 8.1.2 Panjang Jalan di Kabupaten Kayong Utara Menurut Jenis Permukaan Jalan (km), 2019
Table Length of Road in Kayong Utara Regency by Type of Road Surface (km), 2019

Jenis Permukaan Jalan <i>Type of Road Surface</i>	2017	2018 ²	2019 ¹
(1)	(2)	(3)	(4)
1. Beton <i>Concrete</i>	46,76	47,61	42,89
2. Aspal <i>Asphalt</i>	232,70	160,54	165,88
3. Kerikil <i>Gravel</i>	-	4,65	10,15
4. Tanah <i>Soil</i>	104,130	87,80	81,67
Jumlah/ Total	383,598	300,60	300,60

Catatan/ *Note*: ¹ Angka Sementara dan Hanya Mencakup Jalan Kabupaten

² Hanya Mencakup Jalan Kabupaten

Sumber/ *Source*: Dinas Pekerjaan Umum Kabupaten Kayong Utara

Tabel 8.1.3 Panjang Jalan Kabupaten Menurut Kondisi di Kabupaten Kayong Utara (km), 2019
Table *Length of Road by Condition in Kayong Utara Regency (km), 2019*

Kondisi Jalan <i>Condition of Road</i>	2017	2018 ²	2019 ¹
(1)	(2)	(3)	(4)
1. Baik <i>Good</i>	142,60	147,80	158,51
2. Rusak Ringan <i>Moderately Damaged</i>	169,30	51,60	48,22
3. Rusak Berat <i>Heavily Damaged</i>	71,70	101,20	93,87
Jumlah/ Total	383,60	300,60	300,60

Catatan/ *Note*: ¹ Angka Sementara dan Hanya Mencakup Jalan Kabupaten

² Hanya Mencakup Jalan Kabupaten

Sumber/ *Source*: Dinas Pekerjaan Umum Kabupaten Kayong Utara

Tabel 8.1.4 Banyaknya Kendaraan di Kabupaten Kayong Utara Menurut Jenis Angkutan, 2019
Table *Number of Vehicles in Kayong Utara Regency by Type of Transportation, 2019*

Jenisnya Angkutan <i>Type of Transportation</i>	Jumlah Kendaraan <i>Number of Vehicles</i>
(1)	(2)
1. Kendaraan Umum	2
- Roda 4	2
- Roda 2	-
2. Kendaraan Pribadi	9 585
- Roda 4	721
- Roda 2	8 864
3. Angkutan Penumpang Sungai/ Laut	42
- Speed Boat	15
- Motor Air	21
- Kapal Feri	4
- Kapal Motor Lainnya	2
	2019
	9 629
	2018
	9 391
	2017
	5 548
	2016
	5 126
Jumlah/ Total	

Sumber/ *Source* : Dinas Perhubungan Kabupaten Kayong Utara

Tabel 8.1.5 Jumlah Sarana Angkutan Sungai di Kabupaten Kayong Utara Menurut Jenisnya, 2019
Number of Water Transportation in Kayong Utara Regency by Type of Boat, 2019

Jenis Kapal <i>Type of Boat</i>		Jumlah Kapal <i>Number of Boat</i>	
(1)		(2)	
1.	Bandung Bermotor	-	
2.	Bandung Gandengan	-	
3.	Kapal Motor	-	
4.	Tongkang Gandeng	41	
5.	Talk Boat	41	
6.	Long Boat/Penumpang	15	
7.	Speed Boat	6	
8.	Sampan Bermotor	3	
9.	House Boat	-	
10.	Tongkang Palma	1	
11.	Ferry Boat	4	
12.	Truck Air	3	
Jumlah/ Total		2019	114
		2018	86
		2017	26
		2016	24

Sumber/ *Source* : Dinas Perhubungan Kabupaten Kayong Utara

Tabel 8.1.6 Jumlah Kendaraan Bermotor yang Telah Diuji di Kabupaten Kayong Utara Menurut Penggunaannya, 2019
Number of Examined Motor Vehicle in Kayong Utara Regency by Purpose, 2019

Jenis Kendaraan <i>Kind of Vehicle</i>	Umum <i>Public</i>	Pribadi/Perusahaan <i>Private/Company</i>	Jumlah <i>Total</i>
(1)	(2)	(3)	(4)
1. Mobil Penumpang	-	-	-
2. Bus	-	-	-
3. Truck	-	-	-
4. Pick Up	-	-	-
5. Bt. Wangon	-	-	-
6. Tangki	-	-	-
7. Taksi	-	-	-
8. Station Wagon	-	-	-
	2019	-	-
	2018	-	192
Jumlah/ Total	2017	7	130
	2016	-	83

Sumber/ *Source* : Dinas Perhubungan Kabupaten Kayong Utara

Tabel 8.1.7 Banyaknya Pelanggaran Lalu Lintas di Kabupaten Kayong Utara Menurut Profesi, 2019
Table
Number of Traffic Violation in Kayong Utara Regency by Profession, 2019

	Bulan <i>Month</i>	Pelajar <i>Student</i>	Pegawai <i>Officer</i>	Sopir <i>Driver</i>	Lain-lain <i>Others</i>	Jumlah <i>Total</i>
	(1)	(2)	(3)	(4)	(5)	(6)
1.	Januari	6	1	-	31	38
2.	Februari	18	1	-	50	69
3.	Maret	6	2	-	19	27
4.	April	1	-	-	9	10
5.	Mei	2	-	-	10	12
6.	Juni	7	-	-	17	24
7.	Juli	-	-	-	1	1
8.	Agustus	4	1	-	27	32
9.	September	54	25	-	210	289
10.	Oktober	63	82	-	206	351
11.	November	25	11	-	55	91
12.	Desember	25	58	-	53	136
	Jumlah/ Total	211	181	-	688	1 080

Sumber/ *Source*: POLRES Kayong Utara

Tabel 8.1.8 Jumlah Pelanggaran Lalu Lintas di Kabupaten Kayong Utara Menurut Jenis Pelanggaran, 2019
Number of Traffic Violation in Kayong Utara Regency by Type of Violation, 2019

Jenis Pelanggaran <i>Type of Violation</i>	Jumlah <i>Total</i>
(1)	(2)
1. Muatan Lebih	-
2. Perlengkapan	545
3. Kecepatan	-
4. Surat-surat	192
5. Rambu-rambu	-
6. Lain-lain	342
Jumlah/ Total	1 079

Sumber/ *Source*: POLRES Kayong Utara

Tabel 8.1.9 Jumlah Kejadian dan Korban Kecelakaan Lalu Lintas Serta Kerugian Materil di Kabupaten Kayong Utara, 2019
Number of Traffic Accidents Occurrence and Victims and Material Lost in Kayong Utara Regency, 2019

	Bulan <i>Month</i>	Kejadian <i>Occurence</i>	Mati <i>Dead</i>	Luka/ <i>Wounded</i>		Kerugian Materiil <i>Material Lost</i> (Rp)
				Ringan <i>Minor</i>	Berat <i>Severe</i>	
	(1)	(2)	(3)	(4)	(5)	(6)
1.	Januari	1	1	-	-	1 000 000
2.	Februari	1	1	3	-	2 000 000
3.	Maret	-	-	-	-	-
4.	April	1	-	1	-	500 000
5.	Mei	1	-	1	-	2 000 000
6.	Juni	-	-	-	-	-
7.	Juli	-	-	-	-	-
8.	Agustus	1	1	-	-	5 000 000
9.	September	-	-	-	-	-
10.	Oktober	2	-	1	1	800 000
11.	November	2	-	3	2	1 000 000
12.	Desember	-	-	-	-	-
	Jumlah/ Total	9	3	9	3	12 300 000

Sumber/ *Source*: POLRES Kayong Utara

Tabel 8.1.10 Jumlah Penyebab, Korban Kecelakaan Lalu Lintas dan Kerugian Materiil di Kabupaten Kayong Utara, 2019
Table *Number of Traffic Violation by Kind of Violation and Material Lost in Kayong Utara Regency, 2019*

Uraian <i>Description</i>	Jumlah Total
(1)	(3)
1. Penyebab Kecelakaan	
a. Kendaraan	-
b. Pengemudi	-
c. Kondisi Jalan	3
d. Pejalan Kaki	1
e. Cuaca	1
f. Laka Murni	4
2. Korban Kecelakaan	
a. Meninggal Dunia	3
b. Luka Berat	3
c. Luka Ringan	9
3. Kerugian Materiil	Rp 12 300 000

Sumber/ *Source*: POLRES Kayong Utara

8.2 Komunikasi

Communication

Tabel 8.2.1 Jumlah Kantor Pos Pembantu Menurut Kecamatan di Kabupaten Kayong Utara, 2016-2019
Table
 Number of Post Offices Subsidiaries by Subdistrict in Kayong Utara Regency, 2016-2019

Kecamatan <i>Subdistrict</i>	2016	2017	2018	2019
(1)	(2)	(3)	(4)	(5)
Pulau Maya	-	-	-	-
Kepulauan Karimata	-	-	-	-
Sukadana	-	-	-	-
Simpang Hilir	1	1	1	1
Teluk Batang	1	1	1	1
Seponti	-	-	-	-
Kabupaten Kayong Utara	2	2	2	2

Sumber/ *Source*: PT. POS Indonesia (Persero) Cabang Sukadana

Tabel 8.2.2 Banyaknya Kantor Pos di Kabupaten Kayong Utara Menurut Kecamatan, 2019
Table **Number of Post Office in Kayong Utara Regency by Subdistrict, 2019**

Kecamatan <i>Subdistrict</i>	Kantor Pos/ <i>Post Office</i>			Pos Desa <i>Rural Post</i>	Jumlah <i>Total</i>	
	Kabupaten <i>Regent</i>	Cabang <i>Branch</i>	Desa <i>Rural</i>			
(1)	(2)	(3)	(4)	(5)	(6)	
1. Pulau Maya	-	-	-	-	-	
2. Kepulauan Karimata	-	-	-	-	-	
3. Sukadana	-	1	-	-	1	
4. Simpang Hilir	-	1	-	-	1	
5. Teluk Batang	-	1	-	-	1	
6. Seponti	-	-	-	-	-	
2019	-	3	-	-	3	
Jumlah/ <i>Total</i>	2018	1	2	-	1	4
	2017	1	2	-	3	6
	2016	-	3	-	-	3

Sumber/ *Source*: PT. POS Indonesia (Persero) Cabang Sukadana

Tabel 8.2.3 Nilai Penjualan Benda Pos di PT. Pos Indonesia (Persero) Cabang Sukadana, 2019
Table
Selling Value of Postage in Sukadana Post Office, 2019

Bulan <i>Month</i>		Nilai Penjualan (Rp) <i>Selling Value (Rupiahs)</i>	
(1)		(2)	
1.	Januari	59 400 000	
2.	Februari	49 800 000	
3.	Maret	61 800 000	
4.	April	50 100 000	
5.	Mei	57 300 000	
6.	Juni	63 000 000	
7.	Juli	70 500 000	
8.	Agustus	80 400 000	
9.	September	72 300 000	
10.	Oktober	70 200 000	
11.	November	79 500 000	
12.	Desember	96 300 000	
Jumlah/ Total		2019	810 600 000
		2018	741 585 000
		2017	803 100 000
		2016	703 000 000

Sumber/*Source*: PT. POS Indonesia (Persero) Cabang Sukadana

Tabel 8.2.4 Frekuensi Pengiriman dan Penerimaan Paket Pos Terdaftar Biasa dan Kilat di Kantor POS Cabang Sukadana, 2019
Table *Sending and Receiving Frequency of Regular and Express Registered Parcel in Sukadana Post Office, 2019*

	Bulan <i>Month</i>	Pengiriman <i>Sending</i>	Penerimaan <i>Receiving</i>
	(1)	(2)	(3)
1.	Januari	60	439
2.	Februari	95	367
3.	Maret	46	717
4.	April	30	574
5.	Mei	33	671
6.	Juni	19	632
7.	Juli	44	456
8.	Agustus	26	367
9.	September	28	637
10.	Oktober	21	564
11.	November	45	624
12.	Desember	29	631
Jumlah/ Total	2019	476	6 679
	2018	798	8 001
	2017	327	1 992
	2016	83	100

Sumber/ *Source*: PT. POS Indonesia (Persero) Cabang Sukadana

Tabel 8.2.5 Frekuensi dan Nilai Pengiriman dan Penerimaan, Wesel Pos Biasa dan Kilat di Kantor POS Cabang Sukadana, 2019
Table *Sending and Receiving Frequency of Regular and Express Registered Money Order in Sukadana Post Office in 2019*

Bulan <i>Month</i>	Pengiriman / <i>Sending</i>		Penerimaan / <i>Received</i>		
	Frekuensi <i>Frequency</i>	Nilai (Rp) <i>Value (Rupiahs)</i>	Frekuensi <i>Frequency</i>	Nilai (Rp) <i>Value (Rupiahs)</i>	
(1)	(2)	(3)	(4)	(5)	
1. Januari	59	67 500 000	56	26 731 200	
2. Februari	50	60 675 000	22	29 300 000	
3. Maret	55	74 500 000	16	17 435 000	
4. April	38	69 375 000	11	15 276 000	
5. Mei	51	78 785 000	18	28 761 300	
6. Juni	33	68 456 000	11	19 721 400	
7. Juli	56	84 320 000	21	28 672 100	
8. Agustus	54	96 470 000	5	11 271 300	
9. September	55	85 600 000	11	39 726 100	
10. Oktober	53	67 400 000	17	53 426 000	
11. November	55	59 950 000	14	32 700 000	
12. Desember	65	97 360 000	12	31 721 100	
Jumlah <i>Total</i>	2019	624	910 391 000	214	334 741 500
	2018	942	3 489 372 000	374	2 050 310 281
	2017	1 994	5 126 000 000	452	1 896 700 000
	2016	584	613 000 000	106	100 850 000

Sumber/ *Source*: PT. POS Indonesia (Persero) Cabang Sukadana

Tabel 8.2.6 Frekuensi Pengiriman dan Penerimaan Surat Tercatat, Biasa dan Kilat di Kantor POS Cabang Sukadana, 2019
Table *Sending and Receiving Frequency of Regular and Express Registered Mail in Sukadana Post Office, 2019*

Bulan <i>Month</i>		Pengiriman <i>Sending</i>	Penerimaan <i>Receiving</i>
(1)		(2)	(3)
1.	Januari	60	21
2.	Februari	75	14
3.	Maret	48	17
4.	April	40	19
5.	Mei	59	20
6.	Juni	29	16
7.	Juli	38	18
8.	Agustus	49	13
9.	September	25	13
10.	Oktober	119	29
11.	November	97	29
12.	Desember	87	67
Jumlah <i>Total</i>	2019	726	276
	2018	1 000	1 070
	2017	625	7 143
	2016	282	608

Sumber/ *Source*: PT. POS Indonesia (Persero) Cabang Sukadana

Tabel 8.2.7 Frekuensi Pengiriman dan Penerimaan Benda Pos di Kantor POS Cabang Sukadana, 2019
Table *Number of Sending and Receiving Postal in Sukadana Post Office, 2019*

Bulan <i>Month</i>		Pengiriman <i>Sending</i>	Penerimaan <i>Receiving</i>
(1)		(2)	(3)
1.	Januari	9 900	204
2.	Februari	8 300	327
3.	Maret	10 300	172
4.	April	8 350	326
5.	Mei	9 550	130
6.	Juni	10 500	163
7.	Juli	11 750	169
8.	Agustus	13 400	164
9.	September	12 050	161
10.	Oktober	11 700	159
11.	November	13 250	162
12.	Desember	16 050	165
2019		135 100	2 302
Jumlah <i>Total</i>	2018	125 825	107 643
	2017	333	523
	2016	249	178

Sumber/ *Source*: PT. POS Indonesia (Persero) Cabang Sukadana

Tabel 8.2.8 Jumlah Pemegang Surat Kontrak Berlangganan di Kabupaten Kayong Utara Menurut Kecamatan, 2019
Number of Contract Letter Customer in Kayong Utara Regency by Subdistrict, 2019

Kecamatan <i>Subdistrict</i>	Jumlah Pelanggan <i>Member</i>	
(1)	(2)	
1. Pulau Maya	-	
2. Sukadana	1	
3. Simpang Hilir	1	
4. Teluk Batang	1	
5. Seponti	-	
6. Kepulauan Karimata	-	
Jumlah <i>Total</i>	2019	3
	2018	3
	2017	-
	2016	-

Sumber/ *Source*: PT. POS Indonesia (Persero) Cabang Sukadana

Tabel 8.2.9 Banyaknya Jenis Media Cetak yang Beredar di Kabupaten Kayong Utara Menurut Lokasi Penerbit, 2019
Number of Press Media That Circulated in Kayong Utara Regency by Location of Publisher, 2019

Jenis Media <i>Type of Media</i>	Kab. Kayong Utara <i>In Kayong Utara</i>	Luar Kab. Kayong Utara dalam Prop. Kalbar <i>In West Kalimantan Excluding Kayong Utara</i>	Luar Prop. Kalbar <i>Outside West Kalimantan</i>
(1)	(2)	(3)	(4)
1. Majalah	2	-	-
2. Tabloid	2	-	-
3. Surat Kabar	1	4	-
4. Buletin	-	-	-
5. Lainnya	-	-	-
Jumlah <i>Total</i>	2019 ¹	5	4
	2018	5	4
	2017	4	4
	2016	-	5

Catatan/ *Note:* ¹) Data Tahun Sebelumnya/ *Previous Year's Data*

Sumber/ *Source:* Dinas Komunikasi dan Informatika Kabupaten Kayong Utara

Tabel 8.2.10 Jumlah Perpustakaan di Kabupaten Kayong Utara Menurut Jenis Perpustakaan, 2019
Number of Libraries and Library Visitors in Kayong Utara Regency by Kind of Library, 2019

Jenis Perpustakaan <i>Type of Library</i>	Jumlah Perpustakaan <i>Number of Libraries</i>
(1)	(2)
1. Perpustakaan Milik Pemda	
- Perpustakaan Umum Daerah	1
- Perpustakaan Desa	40
2. Perpustakaan Milik Non Pemda	-
Jumlah <i>Total</i>	41
	2018
	40
	2017
	39

Sumber/ *Source*: Dinas Perpustakaan dan Kearsipan Kabupaten Kayong Utara

Tabel 8.2.11 Jumlah Buku Perpustakaan di Kabupaten Kayong Utara, 2019
Table Number of Libraries Book in Kayong Utara Regency, 2019

Jenis Perpustakaan <i>Type of Library</i>	Jumlah Buku <i>Number of Books</i>	
	Judul <i>Title</i>	Eksemplar <i>Copies</i>
(1)	(2)	(3)
1. Perpustakaan Milik Pemda	37 839	178 662
- Perpustakaan Umum Daerah	6 345	14 575
- Perpustakaan Desa	31 494	164 087
2. Perpustakaan Milik Non Pemda	-	-
Jumlah/ Total	37 839	178 662

Sumber/ *Source*: Dinas Perpustakaan dan Kearsipan Kabupaten Kayong Utara

Jumlah Koperasi Aktif

Number of Active Cooperative

2019

Berdasarkan Kecamatan
By District



BAB 9. KOPERASI DAN HARGA-HARGA

CHAPTER 9. COOPERATIVE AND PRICES

PENJELASAN TEKNIS

1. **Koperasi** adalah badan usaha yang beranggotakan orang sseorang atau badan hukum koperasi dengan melandaskan kegiatannya berdasarkan prinsip koperasi sekaligus sebagai gerakan ekonomi rakyat yang berdasar atas asas kekeluargaan.
2. **Sisa hasil usaha koperasi** merupakan pendapatan koperasi yang diperoleh dalam satu tahun buku dikurangi dengan biaya, penyusutan, dan kewajiban lainnya termasuk pajak dalam tahun buku yang bersangkutan.
3. **Koperasi Unit Desa** adalah suatu Koperasi serba usaha yang beranggotakan penduduk desa dan berlokasi didaerah pedesaan, daerah kerjanya biasanya mencakup satu wilayah kecamatan. Pembentukan KUD ini merupakan penyatuan dari beberapa Koperasi pertanian yang kecil dan banyak jumlahnya dipedesaan. Selain itu KUD memang secara resmi didorong perkembangannya oleh pemerintah.

TECHNICAL NOTES

1. *Cooperative is an establishment with legal status of cooperative and its activities based on people economic movement.*
2. *Net profit of cooperative is gross income in one year minus expenses, depreciation, and other liabilities including taxes in current year.*
3. *Rural Cooperatives are multi-bussiness cooperatives consisting of villagers and located on the rural area, the working area usually consisted of one subdistrict area. Rural Cooperatives are combination of several small agricultural cooperatives and lager numbers in the countryside. In addition, Rural Cooperatives were officially encouraged by its development by the government.*

4. Koperasi dapat diklasifikasikan menjadi 5 klasifikasi yaitu A, B, C, D, dan BDK. Klasifikasi A berarti Sangat Sehat, B berarti Sehat, C berarti Cukup Sehat, D berarti Kurang Sehat, dan BDK berarti Belum Diklasifikasikan.
 5. **Koperasi primer** adalah koperasi yang minimal memiliki anggota sebanyak 20 orang. Koperasi sekunder dibentuk dari beberapa koperasi primer.
4. *Cooperatives can be classified into 5 classification that are A, B, C, D, and BDK. A define as Very Good, B define as Good, C define as Good Enough, D define as Not Good Enough, and BDK define as Not Classified.*
 5. *Primary cooperatives are cooperatives that have minimal 20 people as its members. Secondary coopeartives consisted of several primary cooperatives.*

ULASAN

DESCRIPTION

Koperasi

Pada tahun 2019, terdapat 85 koperasi aktif di Kabupaten Kayong Utara. 10 diantaranya adalah Koperasi Unit Desa (KUD) dan 75 lainnya merupakan Non-KUD.

Seluruh KUD di Kayong Utara pada tahun 2019 belum diklasifikasikan. 5 Koperasi Non-KUD berklasifikasi C, 4 berklasifikasi D, dan 66 belum diklasifikasikan.

Apabila dilihat dari jenis koperasinya, pada tahun 2019, 42,35 persen koperasi merupakan koperasi serba usaha. Kemudian dilihat dari jenis kegiatannya, sebagian besar koperasi di Kayong Utara bergerak di bidang Simpan Pinjam dan Kelapa Sawit.

Cooperatives

In 2019, there are 85 active cooperatives in Kayong Utara Regency. 10 of the cooperatives are Rural Cooperatives and the other 75 are Non-Rural Cooperatives.

All Rural Cooperatives in Kayong Utara in 2019 are not classified. 5 of Non-Rural Cooperatives classified as C class, 4 of Non-Rural Cooperatives classified as D class, and 66 are not classified.

From the type of cooperatives, in 2019, 42.35 percent cooperatives are multi-business cooperatives. And from the type of activity, most of cooperatives in Kayong Utara Regency work in Saving-Loan and Palm Tree.

Tabel 9.1 Jumlah Koperasi Aktif Menurut Kecamatan di Kabupaten Kayong Utara, 2016-2019
Table Number of Active Cooperative by Subdistrict in Kayong Utara Regency, 2016-2019

Kecamatan <i>Subdistrict</i>	2016	2017	2018	2019
(1)	(2)	(3)	(4)	(5)
Pulau Maya	10	10	10	10
Kepulauan Karimata	4	4	4	4
Sukadana	23	24	23	23
Simpang Hilir	23	24	24	24
Teluk Batang	13	14	14	14
Seponti	8	9	10	10
Kabupaten Kayong Utara	81	85	85	85

Sumber/Source: Dinas Perdagangan Kabupaten Kayong Utara

Tabel 9.2 Jumlah Koperasi Menurut Jenis Koperasi dan Kecamatan di Kabupaten Kayong Utara, 2019
Number of Cooperative by Kind of Cooperative and Subdistrict in Kayong Utara Regency, 2019

<i>Kecamatan Subdistrict</i>	KUD Rural Cooperative	Non KUD Non-Rural Cooperative	Jumlah Total
(1)	(2)	(3)	(4)
1. Pulau Maya	1	9	10
2. Kepulauan Karimata	1	3	4
3. Sukadana	2	21	23
4. Simpang Hilir	2	22	24
5. Teluk Batang	3	11	14
6. Seponti	1	9	10
Jumlah Total	2019	10	75
	2018	10	85
	2017	10	85
	2016 ¹	10	81
	2015	10	71

Sumber/*Source*: Dinas Perdagangan Kabupaten Kayong Utara

Catatan/*Notes*: ¹ Data Tahun Sebelumnya

Tabel 9.3 Jumlah Koperasi Unit Desa (KUD) di Kabupaten Kayong Utara Menurut Kecamatan dan Klasifikasi, 2019
Table Number of Rural Cooperative in Kayong Utara Regency by Subdistrict and Classification, 2019

Kecamatan <i>Subdistrict</i>	Klasifikasi/ <i>Classification</i>					Jumlah <i>Total</i>
	A	B	C	D	BDK	
(1)	(2)	(3)	(4)	(5)	(6)	(7)
1. Pulau Maya	-	-	-	-	1	1
2. Kepulauan Karimata	-	-	-	-	1	1
3. Sukadana	-	-	-	-	2	2
4. Simpang Hilir	-	-	-	-	2	2
5. Teluk Batang	-	-	-	-	3	3
6. Seponti	-	-	-	-	1	1
Jumlah <i>Total</i>	2019	-	-	-	10	10
	2018	-	-	-	10	10
	2017	-	-	-	10	10
	2016 ¹	-	-	-	10	10
	2015	-	-	-	10	10

Sumber/*Source*: Dinas Perdagangan Kabupaten Kayong Utara

Catatan/*Notes*: ¹ Data Tahun Sebelumnya

A = Sangat Sehat/*Very Good*

B = Sehat/*Good*

C = Cukup Sehat/*Good Enough*

D = Kurang Sehat/*Not Good Enough*

BDK = Belum Diklasifikasikan/*Not Classified*

Tabel 9.4
Table

Jumlah Koperasi Non-KUD di Kabupaten Kayong Utara Menurut Kecamatan dan Klasifikasi, 2019

Number of Non-Rural Cooperative in Kayong Utara Regency by Subdistrict and Classification, 2019

Kecamatan <i>Subdistrict</i>	Klasifikasi/ <i>Classification</i>					Jumlah <i>Total</i>	
	A	B	C	D	BDK		
(1)	(2)	(3)	(4)	(5)	(6)	(7)	
1. Pulau Maya	-	-	-	-	9	9	
2. Kepulauan Karimata	-	-	-	-	3	3	
3. Sukadana	-	-	2	1	18	21	
4. Simpang Hilir	-	-	1	2	19	22	
5. Teluk Batang	-	-	2	-	9	11	
6. Seponti	-	-	-	1	8	9	
Jumlah <i>Total</i>	2019	-	-	5	4	66	75
	2018	-	1	6	3	65	75
	2017	-	1	6	4	64	75
	2016 ¹	-	-	-	-	71	71
	2015	-	-	-	-	71	71

Sumber/*Source*: Dinas Perdagangan Kabupaten Kayong Utara

Catatan/*Notes*: ¹ Data Tahun Sebelumnya

A = Sangat Sehat/*Very Good*

B = Sehat/*Good*

C = Cukup Sehat/*Good Enough*

D = Kurang Sehat/*Not Good Enough*

BDK = Belum Diklasifikasikan/*Not Classified*

Tabel 9.5 Jumlah Koperasi Primer di Kabupaten Kayong Utara Menurut Jenisnya, 2019
Table **Number of Primary Cooperatives in Kayong Utara by Type of Cooperative, 2019**

Jenis Koperasi <i>Type of Cooperative</i>	Koperasi Primer <i>Primary Cooperative</i>	
(1)	(2)	
1. Koperasi Unit Desa	10	
2. Koperasi Pertanian	5	
3. Koperasi Pondok Pesantren	2	
4. Koperasi Pengusaha Hutan	-	
5. Koperasi Pemuda	-	
6. Koperasi Pedagang Pasar	-	
7. Koperasi Simpan Pinjam	-	
8. Koperasi Purnawirawan	-	
9. Koperasi Pegawai Negeri	6	
10. Koperasi Serba Usaha	36	
11. Koperasi Angkatan Darat	-	
12. Koperasi Kepolisian	-	
13. Koperasi Wanita	-	
14. Koperasi Veteran	-	
15. Koperasi Angkatan	-	
16. Koperasi Pensiunan PNS	-	
17. Koperasi Karyawan	4	
18. Koperasi Umum	8	
19. Koperasi Perkebunan	10	
20. Koperasi Peternakan	-	
21. Koperasi Perikanan	4	
Jumlah <i>Total</i>	2019	85
	2018	85
	2017	85
	2016 ¹	81
	2015	81

Sumber/ *Source*: Dinas Perdagangan Kabupaten Kayong Utara

Catatan/ *Notes*: ¹ Data Tahun Sebelumnya

Tabel 9.6
Table

Banyaknya Kegiatan Usaha yang Dilakukan oleh Koperasi di Kabupaten Kayong Utara Menurut Jenis Kegiatan Usaha, 2019
Number of Business Activities Organized by Cooperatives in Kayong Utara Regency by Type of Activity, 2019

Jenis Kegiatan <i>Type of Activity</i>	Dilakukan oleh/ <i>Organized by</i>		
	KUD <i>Rural Cooperative</i>	Non KUD <i>Non-Rural Cooperative</i>	Jumlah <i>Total</i>
(1)	(2)	(3)	(4)
1. Perikanan	1	3	4
2. Perdagangan	-	6	6
3. Penyalur Saprodi	-	6	6
4. Waserda	-	5	5
5. Simpan Pinjam	-	10	10
6. Kredit Usaha Tani	-	-	-
7. Kelistrikan	-	-	-
8. Penyalur BBM	-	5	5
9. Angkutan	-	4	4
10. Kerajinan	-	-	-
11. Pangan	-	4	4
12. RMU (Penggilingan)	-	1	1
13. Kelapa Sawit	-	13	13
14. Lainnya	-	5	5
Jumlah Total	2019	62	63
	2018	57	58
	2017	56	57
	2016 ¹	57	58
	2015	57	58

Sumber/ *Source*: Dinas Perdagangan Kabupaten Kayong Utara

Catatan/ *Notes*: ¹ Data Tahun Sebelumnya

Tabel 9.7 Perkembangan Koperasi di Kabupaten Kayong Utara, 2019
Table Growth of Cooperative in Kayong Utara Regency, 2019

Perkembangan <i>Growth of</i>	KUD	Non KUD	Jumlah <i>Total</i>
(1)	(2)	(3)	(4)
1. Unit	10	75	85
2. Anggota	406	5 526	5 932
3. Simpanan (Juta Rp)	49,48	4 078,98	4 128,47
4. Donasi/Hibah (Juta Rp)	-	700	700
5. Dari Luar (Juta Rp)	-	32 693,10	32 693,10
6. Cadangan (Juta Rp)	-	-	-
7. Sisa Hasil Usaha (Juta Rp)	8,50	693,30	701,80
8. Dana-dana (Juta Rp)	-	-	-
9. Volume Usaha (Juta Rp)	21 000 000	2 976 649 015	2 997 649 015

Sumber/ *Source*: Dinas Perdagangan Kabupaten Kayong Utara

PERSENTASE PENGELUARAN PERKAPITA SEBULAN

Percentage of Monthly Expenditure per Capita

2019

Makanan
Food

54,21

Bukan Makanan
Non-Food

45,79



BAB 10. PENGELUARAN PENDUDUK

CHAPTER 10. POPULATION EXPENDITURE

PENJELASAN TEKNIS

1. Kegiatan pengumpulan data sosial dan ekonomi dilaksanakan secara rutin oleh BPS melalui Survei Sosial Ekonomi Nasional (Susenas).
2. Data konsumsi/pengeluaran yang dikumpulkan pada Susenas Maret dibagi menjadi dua kelompok yaitu makanan dan bukan makanan. Jumlah komoditas makanan sebanyak 174 komoditas. Pengumpulan data kelompok makanan meliputi banyaknya komoditas yang dikonsumsi beserta nilai pengeluarannya.
3. Pengumpulan data pada sebagian besar kelompok bukan makanan hanya mencakup nilai pengeluaran barang yang dikonsumsi, kecuali beberapa jenis barang tertentu juga dikumpulkan kuantitasnya, seperti listrik, air, gas, dan bahan bakar minyak (BBM).
4. Referensi waktu survei yang digunakan adalah selama seminggu terakhir untuk konsumsi makanan dan sebulan atau setahun terakhir untuk konsumsi bukan makanan.

TECHNICAL NOTES

1. *Socioeconomic data collection activities are carried out regularly by the BPS-Statistics Indonesia through the National Socioeconomic Survey (Susenas).*
2. *The consumption/expenditure data collected in March Susenas are divided into two groups, namely food and non-food. The number of food commodity are 174 commodities. The food group data collection includes quantity and value of commodities consumed.*
3. *Data collection on most of non food only covers only the value of expenditures consumed except for certain commodities which are also collected for its quantity, such as the use of electricity, water, gas, and fuel oil (BBM).*
4. *The survey time reference period is previous week before enumeration date for food consumption and last month or last year for non-food consumption*

ULASAN

Pengeluaran Perkapita Sebulan

Berdasarkan Susenas Maret 2019, rata-rata pengeluaran per kapita sebulan masyarakat Kayong Utara adalah sebesar 1.074.266 rupiah. Dalam sebulan, rata-rata masyarakat mengeluarkan 582.769 rupiah untuk makanan dan 492.169 rupiah digunakan untuk non-makanan.

Apabila dilihat dari persentase pengeluaran per kapita sebulan pada 2019, pengeluaran masyarakat Kayong Utara sebagian besar berasal dari perumahan dan fasilitas rumah tangga (23,76 persen), makanan dan minuman jadi (12,73 persen), dan aneka komoditas barang dan jasa (11,56 persen).

DESCRIPTION

Monthly Expenditure per Capita

Based on March Socioeconomic Survey 2019, monthly average expenditure per Capita people of Kayong Utara are about 1.074.266 rupiahs. In a month, people of Kayong Utara averagely spend for about 582.769 rupiahs for food and 492.169 rupiahs for non-food.

From the percentage of Monthly Expenditure per Capita in 2019, population expenditure of Kayong Utara mostly come from housing and household facilities (23,76 percent), prepared food and beverages (12,73 percent), and goods and services (11,56 percent).

Tabel 10.1 Rata-rata Pengeluaran per Kapita Sebulan Menurut Kelompok Komoditas (rupiah) di Kabupaten Kayong Utara, 2018 dan 2019
Monthly Average Expenditure per Capita by Commodity Group (rupiahs) in Kayong Utara Regency, 2018 and 2019

Kelompok Komoditas/ <i>Commodity Group</i>	2018	2019
(1)	(2)	(3)
Makanan/ <i>Food</i>		
Padi-padian/ <i>Cereals</i>	87 980	80 746
Umbi-umbian/ <i>Tubers</i>	3 464	3 107
Ikan/udang/cumi/kerang/ <i>Fish/shrimp/common squid/shells</i>	83 422	76 781
Daging/ <i>Meat</i>	19 553	22 112
Telur dan susu/ <i>Eggs and milk</i>	35 951	37 507
Sayur-sayuran/ <i>Vegetables</i>	50 540	48 889
Kacang-kacangan/ <i>Legumes</i>	8 722	8 779
Buah-buahan/ <i>Fruits</i>	15 570	17 818
Minyak dan kelapa/ <i>Oil and coconut</i>	16 862	15 999
Bahan minuman/ <i>Beverage stuffs</i>	22 786	22 494
Bumbu-bumbuan/ <i>Spices</i>	16 597	15 153
Konsumsi lainnya/ <i>Miscellaneous food items</i>	13 574	11 008
Makanan dan minuman jadi/ <i>Prepared food and beverages</i>	119 205	136 818
Rokok/ <i>Cigarettes</i>	82 625	85 561
Jumlah makanan/ <i>Total food</i>	576 851	582 769
Bukan makanan/ <i>Non-food</i>		
Perumahan dan fasilitas rumah tinggal/ <i>Housing and household facilities</i>	227 135	255 361
Aneka komoditas dan jasa/ <i>Goods and services</i>	79 095	124 284
Pakaian, alas kaki, dan tutup kepala/ <i>Clothing, footwear, and headgear</i>	32 547	34 850
Komoditas tahan lama/ <i>Durable goods</i>	49 925	24 313
Pajak, pungutan, dan asuransi/ <i>Taxes and insurance</i>	27 945	29 403
Keperluan pesta dan upacara/kenduri/ <i>Parties and ceremonies</i>	21 768	23 957
Jumlah bukan makanan/ <i>Total non-food</i>	438 415	492 169
Jumlah/ <i>Total</i>	1 015 266	1 074 938

Sumber/ *Source*: BPS Kab. Kayong Utara, Survei Sosial Ekonomi Nasional (Susenas) Maret/ *BPS-Statistics of Kayong Utara Regency, National Socioeconomic Survey March*

Tabel 10.2 Persentase Pengeluaran per Kapita Sebulan Menurut Kelompok Komoditas di Kabupaten Kayong Utara, 2018 dan 2019
Percentage of Monthly Expenditure per Capita by Commodity Group in Kayong Utara Regency, 2018 and 2019

Kelompok Komoditas/ <i>Commodity Group</i>	2018	2019
(1)	(2)	(3)
Makanan/ <i>Food</i>		
Padi-padian/ <i>Cereals</i>	8,67	7,51
Umbi-umbian/ <i>Tubers</i>	0,34	0,29
Ikan/udang/cumi/kerang/ <i>Fish/shrimp/common squid/shells</i>	8,22	7,14
Daging/ <i>Meat</i>	1,93	2,06
Telur dan susu/ <i>Eggs and milk</i>	3,54	3,49
Sayur-sayuran/ <i>Vegetables</i>	4,98	4,55
Kacang-kacangan/ <i>Legumes</i>	0,86	0,82
Buah-buahan/ <i>Fruits</i>	1,53	1,66
Minyak dan kelapa/ <i>Oil and coconut</i>	1,66	1,49
Bahan minuman/ <i>Beverage stuffs</i>	2,24	2,09
Bumbu-bumbuan/ <i>Spices</i>	1,63	1,41
Konsumsi lainnya/ <i>Miscellaneous food items</i>	1,34	1,02
Makanan dan minuman jadi/ <i>Prepared food and beverages</i>	11,74	12,73
Rokok/ <i>Cigarettes</i>	8,14	7,96
Jumlah makanan/ <i>Total food</i>	56,82	54,21
Bukan makanan/ <i>Non-food</i>		
Perumahan dan fasilitas rumah tinggal/ <i>Housing and household facilities</i>	22,37	23,76
Aneka komoditas dan jasa/ <i>Goods and services</i>	7,79	11,56
Pakaian, alas kaki, dan tutup kepala/ <i>Clothing, footwear, and headgear</i>	3,21	3,24
Komoditas tahan lama/ <i>Durable goods</i>	4,92	2,26
Pajak, pungutan, dan asuransi/ <i>Taxes and insurance</i>	2,75	2,74
Keperluan pesta dan upacara/kenduri/ <i>Parties and ceremonies</i>	2,14	2,23
Jumlah bukan makanan/ <i>Total non-food</i>	43,18	45,79
Jumlah/ <i>Total</i>	100,00	100,00

Sumber/ *Source*: BPS Kab. Kayong Utara, Survei Sosial Ekonomi Nasional (Susenas) Maret/ *BPS-Statistics of Kayong Utara Regency, National Socioeconomic Survey March*

Tabel 10.3 Persentase Pengeluaran per Kapita Sebulan Menurut Kelompok Komoditas di Kabupaten Kayong Utara, 2018 dan 2019
Percentage of Monthly Expenditure per Capita by Commodity Group in Kayong Utara Regency, 2018 and 2019

Golongan Pengeluaran <i>Spending Group</i> (Rp)	2018	2019
(1)	(2)	(3)
< 150 000	-	-
150 000 – 199 999	-	-
200 000 – 299 999	0,10	0,20
300 000 – 499 999	11,09	10,14
500 000 – 749 999	27,71	31,16
750 000 – 999 999	22,54	19,92
1 000 000 – 1 499 999	25,86	22,98
> 1 500 000	12,70	15,59
Jumlah/ Total	100,00	100,00

Sumber/Source: BPS Kab. Kayong Utara, Survei Sosial Ekonomi Nasional (Susenas) Maret/ BPS-Statistics of Kayong Utara Regency, National Socioeconomic Survey March

SARANA PERDAGANGAN

Trading Facilities

2019

Jumlah Sarana Perdagangan

Number of Trading Facilities

Kelompok Pertokoan

Group of Store

6

Pasar

Market

7

Minimarket

Minimarket

9

Toko Kelontong

Store

942

Kedai Makanan

Diner

312

TOTAL

1 270



BAB 11. PERDAGANGAN

CHAPTER 11. TRADE

PENJELASAN TEKNIS

1. Perdagangan atau perniagaan adalah kegiatan tukar menukar barang atau jasa atau keduanya yang berdasarkan kesepakatan bersama bukan pemaksaan.
2. Sarana perdagangan adalah sarana berupa pasar rakyat, gudang non sistem resi gudang, dan pusat distribusi untuk mendukung kelancaran distribusi arus barang.
3. Kelompok pertokoan adalah toko-toko yang mengelompok dalam suatu lokasi dengan minimal 10 toko.

TECHNICAL NOTES

1. *Trade is exchange activity of goods or services or both, based on mutual understanding and not by force.*
2. *Trade facilities are facilities in the form of public markets, non warehouse warehouse receipt systems, and distribution centers to support the smooth distribution of goods flow.*
3. *Group of Store is stores that grouping in an area with 10 store minimal.*

ULASAN

DESCRIPTION

Perdagangan

Pada tahun 2019, terdapat 6 kelompok pertokoan, 7 pasar, 9 minimarket, 942 toko kelontong, dan 312 kedai makanan.

Dari 7 pasar, 6 pasar dikelola oleh Dinas Perdagangan KKU. Dari pasar yang dikelola oleh Dinas Perdagangan KKU, di tahun 2019, 2 pasar berlokasi di Sukadana, 2 pasar berlokasi di Simpang Hilir dan 1 pasar berlokasi di Seponti.

Trade

In 2019, there are 6 group of stores, 7 markets, 9 minimarkets, 942 stores, and 312 diner.

From 7 markets, 6 of them are managed by Trade Services of Kayong Utara. In 2019, 2 markets located in Sukadana, 2 located in Simpang Hilir, and 1 located in Seponti.

Tabel 11.1 Jumlah Sarana Perdagangan Menurut Jenisnya di Kabupaten Kayong Utara, 2018 dan 2019
Table *Number of Trading Facilities by Type of Facility in Kayong Utara Regency, 2018 and 2019*

Jenis Sarana Perdagangan <i>Type of Trading Facilities</i>	2018	2019
(1)	(4)	(5)
Kelompok Pertokoan/ <i>Group of Store</i>	6	6
Pasar/ <i>Market</i>	9	7
Minimarket/Swalayan/ <i>Minimarket</i>	5	9
Toko/Warung Kelontong/ <i>Store</i>	1 242	942
Warung/Kedai Makanan Minuman/ <i>Diner</i>	219	312
Jumlah/ <i>Total</i>	1 481	1 270

Sumber/ *Source*: BPS Kab. Kayong Utara, Pendataan Podes/ *BPS-Statistics of Kayong Utara Regency Village Potention Data Collecting*

Tabel 11.2 Jumlah Pasar yang Dikelola oleh Dinas Perdagangan Kabupaten Kayong Utara, 2016-2019
Table *Number of Market Managed by Trade Service of Kayong Utara, 2016- 2019*

Tahun <i>Year</i>	Jumlah Pasar <i>Number of Market</i>
(1)	(2)
2019	6
2018	6
2017	5
2016	6

Sumber/ *Source*: BPS Kab. Kayong Utara, Updating Direktori Pasar dan Dinas Perdagangan Kabupaten Kayong Utara

Tabel 11.3 Jumlah Pasar yang Dikelola oleh Dinas Perdagangan Kabupaten Kayong Utara Menurut Kecamatan, 2016-2019
Number of Market Managed by Trade Service of Kayong Utara Regency by Subdistrict, 2016-2019

Kecamatan Subdistrict	2016	2017	2018	2019
(1)	(2)	(3)	(4)	(5)
Pulau Maya	-	-	-	-
Kep. Karimata	-	-	-	-
Sukadana	1	1	1	2
Simpang Hilir	3	2	3	2
Teluk Batang	2	2	2	1
Seponti	-	-	-	1
Kayong Utara	6	5	6	6

Sumber/Source: BPS Kab. Kayong Utara, Updating Direktori Pasar dan Dinas Perdagangan Kabupaten Kayong Utara

3 KONTRIBUTOR TERBESAR PDRB

Top 3 Contributor of GRDP

2019

Pertanian, Kehutanan, dan
Perikanan/
*Agriculture, Forestry, and
Fishing*



27,24%

Perdagangan Besar dan Eceran;
Reparasi Mobil dan Sepeda Motor/
*Wholesale and Retail Trade; Repair of
Motor Vehicles and Motorcycles*



13,49%

Konstruksi/
Construction



12,54%

PDRB/ GRDP

4.143

Atas Dasar Harga Berlaku/ *At Current Market Price*

Miliar rupiah/ *billion rupiahs*

BAB 12. SISTEM NERACA REGIONAL

CHAPTER 12. SYSTEM OF REGIONAL ACCOUNTS

PENJELASAN TEKNIS

1. Penghitungan statistik neraca nasional mengikuti buku petunjuk yang diterbitkan oleh Perserikatan Bangsa Bangsa (PBB) dikenal sebagai Sistem Neraca Nasional (SNN). SNN adalah rekomendasi internasional tentang bagaimana menyusun ukuran aktivitas ekonomi yang sesuai dengan standar neraca baku yang didasarkan pada prinsip-prinsip ekonomi. Rekomendasi yang dimaksud dinyatakan dalam sekumpulan konsep, definisi, klasifikasi, dan aturan neraca yang disepakati secara internasional dalam mengukur indikator tertentu seperti Produk Domestik Bruto (PDB). Salah satu bentuk adaptasi pencatatan statistik nasional adalah melakukan perubahan tahun dasar PDB Indonesia dari tahun 2000 ke 2010. Perubahan tahun dasar PDB dilakukan seiring dengan mengadopsi rekomendasi PBB yang tertuang dalam Sistem Neraca Nasional 2008 (SNA 2008).
2. Produk Domestik Bruto pada tingkat nasional serta Produk Domestik Regional Bruto (PDRB) pada tingkat regional (provinsi) menggambarkan

TECHNICAL NOTES

1. *The method used to estimate national accounts statistics is based on the standard guidelines formed by United Nation known as System of National Accounts (SNA). SNA is the internationally agreed standard set of recommendations on how to compile measures of economic activity in accordance with strict accounting conventions based on economic principles. The recommendations are expressed in term of a set of concepts, definitions, classifications and accounting rules that comprise the internationally agreed standard for measuring indicators such as Gross Domestic Product (GDP). One of the improvement in the national statistical system is to rebase GDP form base year 2000 to 2010 in order to capture current economic condition. It is in line with the United Nations (UN) recommendation on 2008 SNA.*
2. *The basic measure of the value added arising from economic activity is known as Gross Domestic Product at the national level and Gross Regional*

kemampuan suatu wilayah untuk menciptakan nilai tambah pada suatu waktu tertentu. Untuk menyusun PDB maupun PDRB digunakan 2 pendekatan, yaitu lapangan usaha dan pengeluaran. Keduanya menyajikan komposisi data nilai tambah dirinci menurut sumber kegiatan ekonomi (lapangan usaha) dan menurut komponen penggunaannya. PDB maupun PDRB dari sisi lapangan usaha merupakan penjumlahan seluruh komponen nilai tambah bruto yang mampu diciptakan oleh sektor-sektor ekonomi atas berbagai aktivitas produksinya. Sedangkan dari sisi pengeluaran menjelaskan tentang penggunaan dari nilai tambah tersebut.

3. PDB/PDRB menurut lapangan usaha mengalami perubahan klasifikasi dari 9 lapangan usaha menjadi 17 lapangan usaha. PDB/PDRB menurut lapangan usaha dirinci menurut total nilai tambah dari seluruh sektor ekonomi yang mencakup lapangan usaha Pertanian, Kehutanan, dan Perikanan; Pertambangan dan Penggalian; Industri Pengolahan; Pengadaan Listrik dan Gas; Pengadaan Air, Pengelolaan Sampah, Limbah dan Daur Ulang; Konstruksi; Perdagangan Besar dan Eceran, Reparasi Mobil dan Sepeda Motor; Transportasi dan Pergudangan; Penyediaan Akomodasi dan Makan

Domestic Product (GRDP) at the regional level (provinces/regencies/municipalities). To compile these statistics, two approaches have been used, i.e. "production approach" and "expenditure approach". The first approach is to measure value added produced by various kinds of economic activities, while the second approach is to measure final uses of the country's output. In other words, GDP/GRDP is the sum of total value added produced by all economic industries (activities) and the way of using it.

3. *GDP/ GRDP by industry classification changes from 9 sectors to 17 industries. GDP by industry is classified by types of economic activities such as Agriculture, Forestry and Fishing; Mining and Quarrying; Manufacturing; Electricity and Gas; Water supply, Sewerage, Waste Management and Remediation Activities; Construction; Wholesale and Retail Trade; Repair of Motor Vehicles and Motorcycles; Transportation and Storage; Accommodation and Food Service Activities; Information and Communication; Financial and Insurance Activities; Real Estate Activities;*

Minum; Informasi dan Komunikasi; Jasa Keuangan dan Asuransi; Real Estat; Jasa Perusahaan; Administrasi Pemerintahan, Pertahanan dan Jaminan Sosial Wajib; Jasa Pendidikan; Jasa Kesehatan dan Kegiatan Sosial; dan Jasa lainnya.

Business Activities; Public Administration; Defence and Compulsory Social Security; Education; Human Health and Social Work Activities; and Other Services Activities.

4. PDB/PDRB menurut pengeluaran mengalami perubahan klasifikasi dimana pengeluaran konsumsi Lembaga Non Profit yang Melayani Rumah Tangga (LNPR) yang sebelumnya termasuk bagian dari pengeluaran konsumsi rumah tangga menjadi komponen terpisah. Sehingga klasifikasi PDB menurut pengeluaran dirinci menjadi 7 komponen yaitu komponen pengeluaran konsumsi rumah tangga, pengeluaran konsumsi LNPR, pengeluaran konsumsi pemerintah, pembentukan modal tetap bruto, perubahan inventori, ekspor barang dan jasa, dan impor barang dan jasa.
5. Produk Domestik Bruto maupun agregat turunannya disajikan dalam 2 (dua) versi penilaian, yaitu atas dasar **"harga berlaku" dan atas dasar "harga konstan"**. Disebut sebagai harga berlaku karena seluruh agregat dinilai dengan menggunakan harga pada tahun berjalan, sedangkan harga konstan penilaiannya didasarkan kepada harga satu tahun dasar

4. *GDP/ GRDP by expenditure classification changes where consumption expenditure Non-profit Institutions Serving Households (NPISH) previously included as part of household consumption expenditure is taken out into separate component. So that, GDP by type of expenditures is classified into: household consumption expenditure, NPISH consumption expenditure, government consumption expenditure, gross fixed capital formation, changes in inventories, exports of goods and services, and imports of goods and services.*
5. *GDP and its aggregations are presented in two forms: at current market prices and at constant base year market prices. In presenting current market prices, all aggregates are valued at current market prices, while base year constant market prices are shown by valuing all aggregates at fixed base year prices. Year of 2010 is*

tertentu, dalam publikasi ini digunakan harga tahun 2010.

6. Laju pertumbuhan Produk Domestik Bruto diperoleh dari perhitungan PDB atas dasar harga konstan. Diperoleh dengan cara mengurangi nilai PDB pada tahun ke-n terhadap nilai pada tahun ke n-1 (tahun sebelumnya), dibagi dengan nilai pada tahun ke n-1, dikalikan dengan 100 persen. Laju pertumbuhan menunjukkan perkembangan agregat pendapatan dari satu waktu tertentu terhadap waktu sebelumnya.
7. Produk Nasional Bruto (PNB) adalah Produk Domestik Bruto ditambah dengan pendapatan faktor neto dari luar negeri. Pendapatan faktor neto merupakan pendapatan faktor produksi yang diterima dikurangi dengan pendapatan yang dibayarkan dari/ke luar negeri oleh residen dengan nonresiden. Pendapatan faktor produksi meliputi upah dan gaji, deviden, bunga modal, royalti, maupun pendapatan atas faktor kepemilikan lainnya.
8. Produk Nasional Neto adalah Produk Nasional Bruto dikurangi dengan penyusutan atas ausnya nilai barang modal tetap yang digunakan dalam proses produksi selama satu tahun.

used as the base year in this publication.

6. *Growth rate of Gross Domestic Product is derived from GDP at constant market prices. It is obtained by subtracting the value of GDP year n with the value of GDP year n-1, divided by the value of GDP year n-1 then multiplied by 100 percent. The growth rate of GDP explains the income growth during the given period.*
7. *Gross National Product (GNP) is gross domestic product plus net factor income from abroad. Net factor income is received minus paid incomes due to the ownership of production factor from or to non-residents. This income could be in the form of compensation of employees, dividend, capital interests, royalties and income from other properties factors.*
8. *Net National Product is gross national product minus the depreciation of fixed capital goods utilized in the process of production in one year. It is also called Net National Product at market prices.*

Disebut juga sebagai Produk Nasional Neto atas dasar harga pasar.

9. Produk Nasional Neto atas dasar biaya factor adalah Produk Nasional Neto atas dasar harga pasar dikurangi dengan pajak tidak langsung neto (pajak tidak langsung dikurangi subsidi). Dengan istilah lain disebut sebagai Pendapatan Nasional, yang menggambarkan pendapatan yang benar-benar diterima oleh penduduk Indonesia.
 10. Pendapatan nasional per kapita adalah pendapatan nasional atau Produk Nasional Neto atas dasar biaya faktor produksi dibagi penduduk pertengahan tahun.
9. *Net National Product at factor costs equals to net national product at market prices minus net indirect taxes (indirect taxes less subsidies). It is also known as national income that describes income actually received by Indonesian residents.*
 10. *Per capita national income is national income or net national product at factor costs divided by mid-year population.*

ULASAN	DESCRIPTION
PDRB	GRDP
<p>Produk Domestik Regional Bruto Atas Dasar Harga Berlaku di Kabupaten Kayong Utara pada tahun 2019 sebesar 4.143,52 miliar rupiah.</p> <p>Produk Domestik Regional Bruto Atas Dasar Harga Konstan 2010 di Kabupaten Kayong Utara pada tahun 2019 sebesar 2.540,00 miliar rupiah.</p>	<p><i>Gross Regional Domestic Product at Current Prices in Kayong Utara Regency in 2019 are about 4.143,52 billion rupiahs.</i></p> <p><i>Gross Regional Domestic Product at 2010 Constan Prices in Kayong Utara Regency in 2019 are about 2.540,00 billion rupiahs.</i></p>
PDRB Menurut Lapangan Usaha	GRDP by Industry
<p>Pada tahun 2019, lapangan usaha dengan distribusi persentase terbesar adalah Perikanan, Kehutanan, dan Perikanan yaitu sebesar 27,24 persen.</p> <p>Dilihat dari laju pertumbuhan PDRB, di tahun 2019, Pengadaan Air, Pengelolaan Sampah, Limbah, dan Daur Ulang memiliki laju pertumbuhan PDRB tertinggi yaitu sebesar 7,18 persen. Sedangkan Jasa Keuangan dan Asuransi memiliki laju pertumbuhan PDRB terendah yaitu sebesar -1,31 persen.</p>	<p><i>In 2019, industry with the biggest GRDP percentage distribution is Agriculture, Forestry, and Fishing for about 27,24 percent.</i></p> <p><i>From GRDP growth rate, in 2019, Water Supply, Sewerage, Waste Management, and Remediation Activities have the highest GRDP growth rate that is 7,18 percent. Meanwhile, Financial and Insurance Activities have the lowest GRDP growth rate that is -1,31 percent.</i></p>
PDRB Menurut Pengeluaran	GRDP by Expenditure
<p>Pada tahun 2019, pengeluaran dengan distribusi PDRB terbesar adalah Pembentukan Modal Tetap Bruto yaitu sebesar 29,6 persen.</p> <p>Dilihat dari laju pertumbuhan PDRB, di tahun 2019, Pengeluaran Konsumsi</p>	<p><i>In 2019, expenditure with the biggest GRDP distribution is Gross Fixed Capital Formation for about 29,6 percent.</i></p> <p><i>From GRDP growth rate, in 2019, NPISH Consumption Expenditure have the</i></p>

LNPRT memiliki laju pertumbuhan PDRB tertinggi yaitu sebesar 8,02 persen. Sedangkan Pembentukan Modal Tetap Bruto memiliki laju pertumbuhan PDRB terendah yaitu sebesar 3,90 percent.

highest GRDP growth rate that is 8,02 percent. Meanwhile, Gross Fixed Capital Formation have the lowest GRDP growth rate that is 3,9 percent.

<https://kayongutarakab.bps.go.id>

Tabel 12.1 Produk Domestik Regional Bruto Kabupaten Kayong Utara Atas Dasar Harga Berlaku Menurut Lapangan Usaha (Miliar rupiah), 2015–2019
Gross Regional Domestic Product of Kayong Utara Regency at Market Price by Industry (Billion Rupiahs), 2015–2019

Lapangan Usaha/ Industry		2015
(1)		(2)
A	Pertanian, Kehutanan, dan Perikanan/ <i>Agriculture, Forestry, and Fishing</i>	850,77
B	Pertambangan dan Penggalian/ <i>Mining and Quarrying</i>	122,87
C	Industri Pengolahan/ <i>Manufacturing</i>	265,80
D	Pengadaan Listrik dan Gas/ <i>Electricity and Gas</i>	1,56
E	Pengadaan Air; Pengelolaan Sampah, Limbah, dan Daur Ulang/ <i>Water Supply; Sewerage, Waste Management, and Remediation Activities</i>	4,25
F	Konstruksi/ <i>Construction</i>	309,41
G	Perdagangan Besar dan Eceran; Reparasi Mobil dan Sepeda Motor/ <i>Wholesale and Retail Trade; Repair of Motor Vehicles and Motorcycles</i>	370,01
H	Transportasi dan Pergudangan/ <i>Transportation and Storage</i>	96,91
I	Penyediaan Akomodasi dan Makan Minum/ <i>Accommodation and Food Service Activities</i>	63,08
J	Informasi dan Komunikasi/ <i>Information and Communication</i>	107,83
K	Jasa Keuangan dan Asuransi/ <i>Financial and Insurance Activities</i>	60,91
L	Real Estate/ <i>Real Estate Activities</i>	93,33
M,N	Jasa Perusahaan/ <i>Business Activities</i>	9,36
O	Administrasi Pemerintah, Pertahanan, dan Jaminan Sosial Wajib/ <i>Public Administration and Defence; Compulsory Social Security</i>	257,12
P	Jasa Pendidikan/ <i>Education</i>	96,17
Q	Jasa Kesehatan dan Kegiatan Sosial/ <i>Human Health and Social Work Activities</i>	66,52
R,S,T,U	Jasa Lainnya/ <i>Other Services Activities</i>	30,90
Produk Domestik Regional Bruto/ Gross Regional Domestic Product		2 806,81

Bersambung/ *to be continued*

Lanjutan Tabel/ *Continued table* 12.1

Lapangan Usaha/ <i>Industry</i>		2016
(1)		(3)
A	Pertanian, Kehutanan, dan Perikanan/ <i>Agriculture, Forestry, and Fishing</i>	936,76
B	Pertambangan dan Penggalian/ <i>Mining and Quarrying</i>	140,41
C	Industri Pengolahan/ <i>Manufacturing</i>	302,44
D	Pengadaan Listrik dan Gas/ <i>Electricity and Gas</i>	1,98
E	Pengadaan Air; Pengelolaan Sampah, Limbah, dan Daur Ulang/ <i>Water Supply; Sewerage, Waste Management, and Remediation Activities</i>	4,42
F	Konstruksi/ <i>Construction</i>	356,79
G	Perdagangan Besar dan Eceran; Reparasi Mobil dan Sepeda Motor/ <i>Wholesale and Retail Trade; Repair of Motor Vehicles and Motorcycles</i>	414,58
H	Transportasi dan Pergudangan/ <i>Transportation and Storage</i>	109,44
I	Penyediaan Akomodasi dan Makan Minum/ <i>Accommodation and Food Service Activities</i>	72,14
J	Informasi dan Komunikasi/ <i>Information and Communication</i>	123,37
K	Jasa Keuangan dan Asuransi/ <i>Financial and Insurance Activities</i>	67,33
L	Real Estate/ <i>Real Estate Activities</i>	102,29
M,N	Jasa Perusahaan/ <i>Business Activities</i>	10,48
O	Administrasi Pemerintah, Pertahanan, dan Jaminan Sosial Wajib/ <i>Public Administration and Defence; Compulsory Social Security</i>	300,31
P	Jasa Pendidikan/ <i>Education</i>	104,54
Q	Jasa Kesehatan dan Kegiatan Sosial/ <i>Human Health and Social Work Activities</i>	72,17
R,S,T,U	Jasa Lainnya/ <i>Other Services Activities</i>	33,11
Produk Domestik Regional Bruto/ <i>Gross Regional Domestic Product</i>		3 152,56

Bersambung/ *to be continued*

Lanjutan Tabel/ *Continued table* 12.1

Lapangan Usaha/ <i>Industry</i>		2017
(1)		(4)
A	Pertanian, Kehutanan, dan Perikanan/ <i>Agriculture, Forestry, and Fishing</i>	996,17
B	Pertambangan dan Penggalian/ <i>Mining and Quarrying</i>	154,38
C	Industri Pengolahan/ <i>Manufacturing</i>	341,91
D	Pengadaan Listrik dan Gas/ <i>Electricity and Gas</i>	2,34
E	Pengadaan Air; Pengelolaan Sampah, Limbah, dan Daur Ulang/ <i>Water Supply; Sewerage, Waste Management, and Remediation Activities</i>	4,85
F	Konstruksi/ <i>Construction</i>	415,83
G	Perdagangan Besar dan Eceran; Reparasi Mobil dan Sepeda Motor/ <i>Wholesale and Retail Trade; Repair of Motor Vehicles and Motorcycles</i>	456,73
H	Transportasi dan Pergudangan/ <i>Transportation and Storage</i>	118,71
I	Penyediaan Akomodasi dan Makan Minum/ <i>Accommodation and Food Service Activities</i>	79,07
J	Informasi dan Komunikasi/ <i>Information and Communication</i>	148,26
K	Jasa Keuangan dan Asuransi/ <i>Financial and Insurance Activities</i>	74,71
L	Real Estate/ <i>Real Estate Activities</i>	111,45
M,N	Jasa Perusahaan/ <i>Business Activities</i>	11,42
O	Administrasi Pemerintah, Pertahanan, dan Jaminan Sosial Wajib/ <i>Public Administration and Defence: Compulsory Social Security</i>	348,49
P	Jasa Pendidikan/ <i>Education</i>	112,22
Q	Jasa Kesehatan dan Kegiatan Sosial/ <i>Human Health and Social Work Activities</i>	77,86
R,S,T,U	Jasa Lainnya/ <i>Other Services Activities</i>	35,59
Produk Domestik Regional Bruto/ <i>Gross Regional Domestic Product</i>		3 490,01

Bersambung/ *to be continued*

Lanjutan Tabel/ *Continued table* 12.1

Lapangan Usaha/ <i>Industry</i>		2018 ^x
(1)		(5)
A	Pertanian, Kehutanan, dan Perikanan/ <i>Agriculture, Forestry, and Fishing</i>	1 058,47
B	Pertambangan dan Penggalian/ <i>Mining and Quarrying</i>	168,13
C	Industri Pengolahan/ <i>Manufacturing</i>	372,27
D	Pengadaan Listrik dan Gas/ <i>Electricity and Gas</i>	2,64
E	Pengadaan Air; Pengelolaan Sampah, Limbah, dan Daur Ulang/ <i>Water Supply; Sewerage, Waste Management, and Remediation Activities</i>	5,27
F	Konstruksi/ <i>Construction</i>	464,48
G	Perdagangan Besar dan Eceran; Reparasi Mobil dan Sepeda Motor/ <i>Wholesale and Retail Trade; Repair of Motor Vehicles and Motorcycles</i>	501,49
H	Transportasi dan Pergudangan/ <i>Transportation and Storage</i>	127,91
I	Penyediaan Akomodasi dan Makan Minum/ <i>Accommodation and Food Service Activities</i>	87,27
J	Informasi dan Komunikasi/ <i>Information and Communication</i>	170,26
K	Jasa Keuangan dan Asuransi/ <i>Financial and Insurance Activities</i>	83,21
L	Real Estate/ <i>Real Estate Activities</i>	121,38
M,N	Jasa Perusahaan/ <i>Business Activities</i>	12,54
O	Administrasi Pemerintah, Pertahanan, dan Jaminan Sosial Wajib/ <i>Public Administration and Defence; Compulsory Social Security</i>	381,03
P	Jasa Pendidikan/ <i>Education</i>	119,59
Q	Jasa Kesehatan dan Kegiatan Sosial/ <i>Human Health and Social Work Activities</i>	86,24
R,S,T,U	Jasa Lainnya/ <i>Other Services Activities</i>	38,98
Produk Domestik Regional Bruto/ <i>Gross Regional Domestic Product</i>		3 801,18

Bersambung/ *to be continued*

Lanjutan Tabel/ *Continued table* 12.1

Lapangan Usaha/ <i>Industry</i>		2019 ^{xx}
(1)		(6)
A	Pertanian, Kehutanan, dan Perikanan/ <i>Agriculture, Forestry, and Fishing</i>	1 128,75
B	Pertambangan dan Penggalian/ <i>Mining and Quarrying</i>	182,10
C	Industri Pengolahan/ <i>Manufacturing</i>	401,51
D	Pengadaan Listrik dan Gas/ <i>Electricity and Gas</i>	2,97
E	Pengadaan Air; Pengelolaan Sampah, Limbah, dan Daur Ulang/ <i>Water Supply; Sewerage, Waste Management, and Remediation Activities</i>	5,83
F	Konstruksi/ <i>Construction</i>	519,71
G	Perdagangan Besar dan Eceran; Reparasi Mobil dan Sepeda Motor/ <i>Wholesale and Retail Trade; Repair of Motor Vehicles and Motorcycles</i>	559,00
H	Transportasi dan Pergudangan/ <i>Transportation and Storage</i>	139,23
I	Penyediaan Akomodasi dan Makan Minum/ <i>Accommodation and Food Service Activities</i>	97,52
J	Informasi dan Komunikasi/ <i>Information and Communication</i>	187,81
K	Jasa Keuangan dan Asuransi/ <i>Financial and Insurance Activities</i>	84,30
L	Real Estate/ <i>Real Estate Activities</i>	132,35
M,N	Jasa Perusahaan/ <i>Business Activities</i>	13,67
O	Administrasi Pemerintah, Pertahanan, dan Jaminan Sosial Wajib/ <i>Public Administration and Defence: Compulsory Social Security</i>	418,58
P	Jasa Pendidikan/ <i>Education</i>	132,18
Q	Jasa Kesehatan dan Kegiatan Sosial/ <i>Human Health and Social Work Activities</i>	95,70
R,S,T,U	Jasa Lainnya/ <i>Other Services Activities</i>	42,31
Produk Domestik Regional Bruto/ <i>Gross Regional Domestic Product</i>		4 143,52

Catatan/ *Note*: ^x Angka Sementara/ *Preliminary figures*

^{xx} Angka Sangat Sementara/ *Very Preliminary figures*

Sumber/ *Source*: Badan Pusat Statistik Kabupaten Kayong Utara

Tabel 12.2 Produk Domestik Regional Bruto Kabupaten Kayong Utara Atas Dasar Harga Konstan 2010 Menurut Lapangan Usaha (Miliar Rupiah), 2015–2019
Gross Regional Domestic Product of Kayong Utara Regency at Constant Price 2010 by Industry (Billion Rupiahs), 2015–2019

Lapangan Usaha/ <i>Industry</i>		2015
(1)		(2)
A	Pertanian, Kehutanan, dan Perikanan/ <i>Agriculture, Forestry, and Fishing</i>	656,47
B	Pertambangan dan Penggalian/ <i>Mining and Quarrying</i>	87,81
C	Industri Pengolahan/ <i>Manufacturing</i>	204,67
D	Pengadaan Listrik dan Gas/ <i>Electricity and Gas</i>	1,37
E	Pengadaan Air; Pengelolaan Sampah, Limbah, dan Daur Ulang/ <i>Water Supply; Sewerage, Waste Management, and Remediation Activities</i>	3,53
F	Konstruksi/ <i>Construction</i>	212,43
G	Perdagangan Besar dan Eceran; Reparasi Mobil dan Sepeda Motor/ <i>Wholesale and Retail Trade; Repair of Motor Vehicles and Motorcycles</i>	271,55
H	Transportasi dan Pergudangan/ <i>Transportation and Storage</i>	72,37
I	Penyediaan Akomodasi dan Makan Minum/ <i>Accommodation and Food Service Activities</i>	45,79
J	Informasi dan Komunikasi/ <i>Information and Communication</i>	95,14
K	Jasa Keuangan dan Asuransi/ <i>Financial and Insurance Activities</i>	45,80
L	Real Estate/ <i>Real Estate Activities</i>	69,83
M,N	Jasa Perusahaan/ <i>Business Activities</i>	6,90
O	Administrasi Pemerintah, Pertahanan, dan Jaminan Sosial Wajib/ <i>Public Administration and Defence; Compulsory Social Security</i>	145,98
P	Jasa Pendidikan/ <i>Education</i>	70,80
Q	Jasa Kesehatan dan Kegiatan Sosial/ <i>Human Health and Social Work Activities</i>	47,49
R,S,T,U	Jasa Lainnya/ <i>Other Services Activities</i>	24,13
Produk Domestik Regional Bruto/ <i>Gross Regional Domestic Product</i>		2 062,07

Bersambung/ *to be continued*

Lanjutan Tabel/ *Continued table* 12.2

Lapangan Usaha/ <i>Industry</i>		2016
(1)		(3)
A	Pertanian, Kehutanan, dan Perikanan/ <i>Agriculture, Forestry, and Fishing</i>	686,21
B	Pertambangan dan Penggalian/ <i>Mining and Quarrying</i>	93,29
C	Industri Pengolahan/ <i>Manufacturing</i>	215,32
D	Pengadaan Listrik dan Gas/ <i>Electricity and Gas</i>	1,59
E	Pengadaan Air; Pengelolaan Sampah, Limbah, dan Daur Ulang/ <i>Water Supply; Sewerage, Waste Management, and Remediation Activities</i>	3,73
F	Konstruksi/ <i>Construction</i>	229,41
G	Perdagangan Besar dan Eceran; Reparasi Mobil dan Sepeda Motor/ <i>Wholesale and Retail Trade; Repair of Motor Vehicles and Motorcycles</i>	289,91
H	Transportasi dan Pergudangan/ <i>Transportation and Storage</i>	76,99
I	Penyediaan Akomodasi dan Makan Minum/ <i>Accommodation and Food Service Activities</i>	50,05
J	Informasi dan Komunikasi/ <i>Information and Communication</i>	105,05
K	Jasa Keuangan dan Asuransi/ <i>Financial and Insurance Activities</i>	48,05
L	Real Estate/ <i>Real Estate Activities</i>	72,38
M,N	Jasa Perusahaan/ <i>Business Activities</i>	7,31
O	Administrasi Pemerintah, Pertahanan, dan Jaminan Sosial Wajib/ <i>Public Administration and Defence: Compulsory Social Security</i>	157,46
P	Jasa Pendidikan/ <i>Education</i>	74,43
Q	Jasa Kesehatan dan Kegiatan Sosial/ <i>Human Health and Social Work Activities</i>	49,42
R,S,T,U	Jasa Lainnya/ <i>Other Services Activities</i>	24,88
Produk Domestik Regional Bruto/ <i>Gross Regional Domestic Product</i>		2 185,47

Bersambung/ *to be continued*

Lanjutan Tabel/ *Continued table* 12.2

Lapangan Usaha/ <i>Industry</i>		2017
(1)		(4)
A	Pertanian, Kehutanan, dan Perikanan/ <i>Agriculture, Forestry, and Fishing</i>	705,02
B	Pertambangan dan Penggalian/ <i>Mining and Quarrying</i>	97,70
C	Industri Pengolahan/ <i>Manufacturing</i>	226,61
D	Pengadaan Listrik dan Gas/ <i>Electricity and Gas</i>	1,69
E	Pengadaan Air; Pengelolaan Sampah, Limbah, dan Daur Ulang/ <i>Water Supply; Sewerage, Waste Management, and Remediation Activities</i>	3,98
F	Konstruksi/ <i>Construction</i>	249,06
G	Perdagangan Besar dan Eceran; Reparasi Mobil dan Sepeda Motor/ <i>Wholesale and Retail Trade; Repair of Motor Vehicles and Motorcycles</i>	306,87
H	Transportasi dan Pergudangan/ <i>Transportation and Storage</i>	80,92
I	Penyediaan Akomodasi dan Makan Minum/ <i>Accommodation and Food Service Activities</i>	53,05
J	Informasi dan Komunikasi/ <i>Information and Communication</i>	119,67
K	Jasa Keuangan dan Asuransi/ <i>Financial and Insurance Activities</i>	51,10
L	Real Estate/ <i>Real Estate Activities</i>	74,99
M,N	Jasa Perusahaan/ <i>Business Activities</i>	7,67
O	Administrasi Pemerintah, Pertahanan, dan Jaminan Sosial Wajib/ <i>Public Administration and Defence; Compulsory Social Security</i>	169,86
P	Jasa Pendidikan/ <i>Education</i>	76,85
Q	Jasa Kesehatan dan Kegiatan Sosial/ <i>Human Health and Social Work Activities</i>	51,81
R,S,T,U	Jasa Lainnya/ <i>Other Services Activities</i>	26,00
Produk Domestik Regional Bruto/ <i>Gross Regional Domestic Product</i>		2 302,84

Bersambung/ *to be continued*

Lanjutan Tabel/ *Continued table* 12.2

Lapangan Usaha/ <i>Industry</i>		2018 ^x
(1)		(5)
A	Pertanian, Kehutanan, dan Perikanan/ <i>Agriculture, Forestry, and Fishing</i>	730,42
B	Pertambangan dan Penggalian/ <i>Mining and Quarrying</i>	101,30
C	Industri Pengolahan/ <i>Manufacturing</i>	235,38
D	Pengadaan Listrik dan Gas/ <i>Electricity and Gas</i>	1,75
E	Pengadaan Air; Pengelolaan Sampah, Limbah, dan Daur Ulang/ <i>Water Supply; Sewerage, Waste Management, and Remediation Activities</i>	4,20
F	Konstruksi/ <i>Construction</i>	265,26
G	Perdagangan Besar dan Eceran; Reparasi Mobil dan Sepeda Motor/ <i>Wholesale and Retail Trade; Repair of Motor Vehicles and Motorcycles</i>	324,08
H	Transportasi dan Pergudangan/ <i>Transportation and Storage</i>	85,29
I	Penyediaan Akomodasi dan Makan Minum/ <i>Accommodation and Food Service Activities</i>	56,22
J	Informasi dan Komunikasi/ <i>Information and Communication</i>	132,34
K	Jasa Keuangan dan Asuransi/ <i>Financial and Insurance Activities</i>	54,46
L	Real Estate/ <i>Real Estate Activities</i>	78,13
M,N	Jasa Perusahaan/ <i>Business Activities</i>	8,06
O	Administrasi Pemerintah, Pertahanan, dan Jaminan Sosial Wajib/ <i>Public Administration and Defence: Compulsory Social Security</i>	178,74
P	Jasa Pendidikan/ <i>Education</i>	79,57
Q	Jasa Kesehatan dan Kegiatan Sosial/ <i>Human Health and Social Work Activities</i>	55,82
R,S,T,U	Jasa Lainnya/ <i>Other Services Activities</i>	27,18
Produk Domestik Regional Bruto/ <i>Gross Regional Domestic Product</i>		2 418,21

Bersambung/ *to be continued*

Lanjutan Tabel/ *Continued table* 12.2

Lapangan Usaha/ <i>Industry</i>		2019 ^{xx}
(1)		(6)
A	Pertanian, Kehutanan, dan Perikanan/ <i>Agriculture, Forestry, and Fishing</i>	758,85
B	Pertambangan dan Penggalian/ <i>Mining and Quarrying</i>	106,26
C	Industri Pengolahan/ <i>Manufacturing</i>	246,64
D	Pengadaan Listrik dan Gas/ <i>Electricity and Gas</i>	1,85
E	Pengadaan Air; Pengelolaan Sampah, Limbah, dan Daur Ulang/ <i>Water Supply; Sewerage, Waste Management, and Remediation Activities</i>	4,50
F	Konstruksi/ <i>Construction</i>	282,24
G	Perdagangan Besar dan Eceran; Reparasi Mobil dan Sepeda Motor/ <i>Wholesale and Retail Trade; Repair of Motor Vehicles and Motorcycles</i>	343,22
H	Transportasi dan Pergudangan/ <i>Transportation and Storage</i>	89,74
I	Penyediaan Akomodasi dan Makan Minum/ <i>Accommodation and Food Service Activities</i>	60,44
J	Informasi dan Komunikasi/ <i>Information and Communication</i>	141,32
K	Jasa Keuangan dan Asuransi/ <i>Financial and Insurance Activities</i>	53,75
L	Real Estate/ <i>Real Estate Activities</i>	81,99
M,N	Jasa Perusahaan/ <i>Business Activities</i>	8,46
O	Administrasi Pemerintah, Pertahanan, dan Jaminan Sosial Wajib/ <i>Public Administration and Defence; Compulsory Social Security</i>	189,00
P	Jasa Pendidikan/ <i>Education</i>	84,20
Q	Jasa Kesehatan dan Kegiatan Sosial/ <i>Human Health and Social Work Activities</i>	59,03
R,S,T,U	Jasa Lainnya/ <i>Other Services Activities</i>	28,51
Produk Domestik Regional Bruto/ <i>Gross Regional Domestic Product</i>		2 540,00

Catatan/ *Note*: ^x Angka Sementara/ *Preliminary figures*

^{xx} Angka Sangat Sementara/ *Very Preliminary figures*

Sumber/ *Source*: Badan Pusat Statistik Kabupaten Kayong Utara

Tabel 12.3 Distribusi Persentase Produk Domestik Regional Bruto Kabupaten Kayong Utara Atas Dasar Harga Berlaku Menurut Lapangan Usaha (Persen), 2015–2019
Percentage Distribution of Gross Regional Domestic Product of Kayong Utara Regency at Current Price 2010 by Industry (Percent), 2015–2019

Lapangan Usaha/ Industry		2015
(1)		(2)
A	Pertanian, Kehutanan, dan Perikanan/ <i>Agriculture, Forestry, and Fishing</i>	30,31
B	Pertambangan dan Penggalian/ <i>Mining and Quarrying</i>	4,38
C	Industri Pengolahan/ <i>Manufacturing</i>	9,47
D	Pengadaan Listrik dan Gas/ <i>Electricity and Gas</i>	0,06
E	Pengadaan Air; Pengelolaan Sampah, Limbah, dan Daur Ulang/ <i>Water Supply; Sewerage, Waste Management, and Remediation Activities</i>	0,15
F	Konstruksi/ <i>Construction</i>	11,02
G	Perdagangan Besar dan Eceran; Reparasi Mobil dan Sepeda Motor/ <i>Wholesale and Retail Trade; Repair of Motor Vehicles and Motorcycles</i>	13,18
H	Transportasi dan Pergudangan/ <i>Transportation and Storage</i>	3,45
I	Penyediaan Akomodasi dan Makan Minum/ <i>Accommodation and Food Service Activities</i>	2,25
J	Informasi dan Komunikasi/ <i>Information and Communication</i>	3,84
K	Jasa Keuangan dan Asuransi/ <i>Financial and Insurance Activities</i>	2,17
L	Real Estate/ <i>Real Estate Activities</i>	3,33
M,N	Jasa Perusahaan/ <i>Business Activities</i>	0,33
O	Administrasi Pemerintah, Pertahanan, dan Jaminan Sosial Wajib/ <i>Public Administration and Defence; Compulsory Social Security</i>	9,16
P	Jasa Pendidikan/ <i>Education</i>	3,43
Q	Jasa Kesehatan dan Kegiatan Sosial/ <i>Human Health and Social Work Activities</i>	2,37
R,S,T,U	Jasa Lainnya/ <i>Other Services Activities</i>	1,10
Produk Domestik Regional Bruto/ Gross Regional Domestic Product		100,00

Bersambung/ *to be continued*

Lanjutan Tabel/ *Continued table* 12.3

Lapangan Usaha/ <i>Industry</i>		2016
(1)		(3)
A	Pertanian, Kehutanan, dan Perikanan/ <i>Agriculture, Forestry, and Fishing</i>	29,71
B	Pertambangan dan Penggalian/ <i>Mining and Quarrying</i>	4,45
C	Industri Pengolahan/ <i>Manufacturing</i>	9,59
D	Pengadaan Listrik dan Gas/ <i>Electricity and Gas</i>	0,06
E	Pengadaan Air; Pengelolaan Sampah, Limbah, dan Daur Ulang/ <i>Water Supply; Sewerage, Waste Management, and Remediation Activities</i>	0,14
F	Konstruksi/ <i>Construction</i>	11,32
G	Perdagangan Besar dan Eceran; Reparasi Mobil dan Sepeda Motor/ <i>Wholesale and Retail Trade; Repair of Motor Vehicles and Motorcycles</i>	13,15
H	Transportasi dan Pergudangan/ <i>Transportation and Storage</i>	3,47
I	Penyediaan Akomodasi dan Makan Minum/ <i>Accommodation and Food Service Activities</i>	2,29
J	Informasi dan Komunikasi/ <i>Information and Communication</i>	3,91
K	Jasa Keuangan dan Asuransi/ <i>Financial and Insurance Activities</i>	2,14
L	Real Estate/ <i>Real Estate Activities</i>	3,24
M,N	Jasa Perusahaan/ <i>Business Activities</i>	0,33
O	Administrasi Pemerintah, Pertahanan, dan Jaminan Sosial Wajib/ <i>Public Administration and Defence; Compulsory Social Security</i>	9,53
P	Jasa Pendidikan/ <i>Education</i>	3,32
Q	Jasa Kesehatan dan Kegiatan Sosial/ <i>Human Health and Social Work Activities</i>	2,29
R,S,T,U	Jasa Lainnya/ <i>Other Services Activities</i>	1,05
Produk Domestik Regional Bruto/ <i>Gross Regional Domestic Product</i>		100,0 0

Bersambung/ *to be continued*

Lanjutan Tabel/ *Continued table* 12.3

Lapangan Usaha/ <i>Industry</i>		2017
(1)		(4)
A	Pertanian, Kehutanan, dan Perikanan/ <i>Agriculture, Forestry, and Fishing</i>	28,54
B	Pertambangan dan Penggalian/ <i>Mining and Quarrying</i>	4,42
C	Industri Pengolahan/ <i>Manufacturing</i>	9,80
D	Pengadaan Listrik dan Gas/ <i>Electricity and Gas</i>	0,07
E	Pengadaan Air; Pengelolaan Sampah, Limbah, dan Daur Ulang/ <i>Water Supply; Sewerage, Waste Management, and Remediation Activities</i>	0,14
F	Konstruksi/ <i>Construction</i>	11,91
G	Perdagangan Besar dan Eceran; Reparasi Mobil dan Sepeda Motor/ <i>Wholesale and Retail Trade; Repair of Motor Vehicles and Motorcycles</i>	13,09
H	Transportasi dan Pergudangan/ <i>Transportation and Storage</i>	3,40
I	Penyediaan Akomodasi dan Makan Minum/ <i>Accommodation and Food Service Activities</i>	2,27
J	Informasi dan Komunikasi/ <i>Information and Communication</i>	4,25
K	Jasa Keuangan dan Asuransi/ <i>Financial and Insurance Activities</i>	2,14
L	Real Estate/ <i>Real Estate Activities</i>	3,19
M,N	Jasa Perusahaan/ <i>Business Activities</i>	0,33
O	Administrasi Pemerintah, Pertahanan, dan Jaminan Sosial Wajib/ <i>Public Administration and Defence: Compulsory Social Security</i>	9,99
P	Jasa Pendidikan/ <i>Education</i>	3,22
Q	Jasa Kesehatan dan Kegiatan Sosial/ <i>Human Health and Social Work Activities</i>	2,23
R,S,T,U	Jasa Lainnya/ <i>Other Services Activities</i>	1,02
Produk Domestik Regional Bruto/ <i>Gross Regional Domestic Product</i>		100,00

Bersambung/ *to be continued*

Lanjutan Tabel/ *Continued table* 12.3

Lapangan Usaha/ <i>Industry</i>		2018 ^x
(1)		(5)
A	Pertanian, Kehutanan, dan Perikanan/ <i>Agriculture, Forestry, and Fishing</i>	27,85
B	Pertambangan dan Penggalian/ <i>Mining and Quarrying</i>	4,42
C	Industri Pengolahan/ <i>Manufacturing</i>	9,79
D	Pengadaan Listrik dan Gas/ <i>Electricity and Gas</i>	0,07
E	Pengadaan Air; Pengelolaan Sampah, Limbah, dan Daur Ulang/ <i>Water Supply; Sewerage, Waste Management, and Remediation Activities</i>	0,14
F	Konstruksi/ <i>Construction</i>	12,22
G	Perdagangan Besar dan Eceran; Reparasi Mobil dan Sepeda Motor/ <i>Wholesale and Retail Trade; Repair of Motor Vehicles and Motorcycles</i>	13,19
H	Transportasi dan Pergudangan/ <i>Transportation and Storage</i>	3,37
I	Penyediaan Akomodasi dan Makan Minum/ <i>Accommodation and Food Service Activities</i>	2,30
J	Informasi dan Komunikasi/ <i>Information and Communication</i>	4,48
K	Jasa Keuangan dan Asuransi/ <i>Financial and Insurance Activities</i>	2,19
L	Real Estate/ <i>Real Estate Activities</i>	3,19
M,N	Jasa Perusahaan/ <i>Business Activities</i>	0,33
O	Administrasi Pemerintah, Pertahanan, dan Jaminan Sosial Wajib/ <i>Public Administration and Defence; Compulsory Social Security</i>	10,02
P	Jasa Pendidikan/ <i>Education</i>	3,15
Q	Jasa Kesehatan dan Kegiatan Sosial/ <i>Human Health and Social Work Activities</i>	2,27
R,S,T,U	Jasa Lainnya/ <i>Other Services Activities</i>	1,03
Produk Domestik Regional Bruto/ <i>Gross Regional Domestic Product</i>		100,00

Bersambung/ *to be continued*

Lanjutan Tabel/ *Continued table* 12.3

Lapangan Usaha/ <i>Industry</i>		2019 ^{xx}
(1)		(6)
A	Pertanian, Kehutanan, dan Perikanan/ <i>Agriculture, Forestry, and Fishing</i>	27,24
B	Pertambangan dan Penggalian/ <i>Mining and Quarrying</i>	4,39
C	Industri Pengolahan/ <i>Manufacturing</i>	9,69
D	Pengadaan Listrik dan Gas/ <i>Electricity and Gas</i>	0,07
E	Pengadaan Air; Pengelolaan Sampah, Limbah, dan Daur Ulang/ <i>Water Supply; Sewerage, Waste Management, and Remediation Activities</i>	0,14
F	Konstruksi/ <i>Construction</i>	12,54
G	Perdagangan Besar dan Eceran; Reparasi Mobil dan Sepeda Motor/ <i>Wholesale and Retail Trade; Repair of Motor Vehicles and Motorcycles</i>	13,49
H	Transportasi dan Pergudangan/ <i>Transportation and Storage</i>	3,36
I	Penyediaan Akomodasi dan Makan Minum/ <i>Accommodation and Food Service Activities</i>	2,35
J	Informasi dan Komunikasi/ <i>Information and Communication</i>	4,53
K	Jasa Keuangan dan Asuransi/ <i>Financial and Insurance Activities</i>	2,03
L	Real Estate/ <i>Real Estate Activities</i>	3,19
M,N	Jasa Perusahaan/ <i>Business Activities</i>	0,33
O	Administrasi Pemerintah, Pertahanan, dan Jaminan Sosial Wajib/ <i>Public Administration and Defence: Compulsory Social Security</i>	10,10
P	Jasa Pendidikan/ <i>Education</i>	3,19
Q	Jasa Kesehatan dan Kegiatan Sosial/ <i>Human Health and Social Work Activities</i>	2,31
R,S,T,U	Jasa Lainnya/ <i>Other Services Activities</i>	1,02
Produk Domestik Regional Bruto/ <i>Gross Regional Domestic Product</i>		100,00

Catatan/ *Note*: ^x Angka Sementara/ *Preliminary figures*

^{xx} Angka Sangat Sementara/ *Very Preliminary figures*

Sumber/ *Source*: Badan Pusat Statistik Kabupaten Kayong Utara

Tabel 12.4 Laju Pertumbuhan Produk Domestik Regional Bruto Kabupaten Kayong Utara Atas Dasar Harga Konstan 2010 Menurut Lapangan Usaha (Persen), 2015–2019

Growth Rate of Gross Regional Domestic Product of Kayong Utara Regency at 2010 Constant Price by Industry (Percent), 2015–2019

Lapangan Usaha/ Industry		2015
(1)		(2)
A	Pertanian, Kehutanan, dan Perikanan/ <i>Agriculture, Forestry, and Fishing</i>	2,58
B	Pertambangan dan Penggalian/ <i>Mining and Quarrying</i>	2,75
C	Industri Pengolahan/ <i>Manufacturing</i>	3,47
D	Pengadaan Listrik dan Gas/ <i>Electricity and Gas</i>	9,55
E	Pengadaan Air; Pengelolaan Sampah, Limbah, dan Daur Ulang/ <i>Water Supply; Sewerage, Waste Management, and Remediation Activities</i>	7,06
F	Konstruksi/ <i>Construction</i>	7,83
G	Perdagangan Besar dan Eceran; Reparasi Mobil dan Sepeda Motor/ <i>Wholesale and Retail Trade; Repair of Motor Vehicles and Motorcycles</i>	6,61
H	Transportasi dan Pergudangan/ <i>Transportation and Storage</i>	5,80
I	Penyediaan Akomodasi dan Makan Minum/ <i>Accommodation and Food Service Activities</i>	7,32
J	Informasi dan Komunikasi/ <i>Information and Communication</i>	10,12
K	Jasa Keuangan dan Asuransi/ <i>Financial and Insurance Activities</i>	8,10
L	Real Estate/ <i>Real Estate Activities</i>	5,59
M,N	Jasa Perusahaan/ <i>Business Activities</i>	5,47
O	Administrasi Pemerintah, Pertahanan, dan Jaminan Sosial Wajib/ <i>Public Administration and Defence; Compulsory Social Security</i>	7,38
P	Jasa Pendidikan/ <i>Education</i>	5,06
Q	Jasa Kesehatan dan Kegiatan Sosial/ <i>Human Health and Social Work Activities</i>	5,76
R,S,T,U	Jasa Lainnya/ <i>Other Services Activities</i>	4,67
Produk Domestik Regional Bruto/ Gross Regional Domestic Product		5,03

Bersambung/ *to be continued*

Lanjutan Tabel/ *Continued table* 12.4

Lapangan Usaha/ <i>Industry</i>		2016
(1)		(3)
A	Pertanian, Kehutanan, dan Perikanan/ <i>Agriculture, Forestry, and Fishing</i>	4,53
B	Pertambangan dan Penggalian/ <i>Mining and Quarrying</i>	6,23
C	Industri Pengolahan/ <i>Manufacturing</i>	5,20
D	Pengadaan Listrik dan Gas/ <i>Electricity and Gas</i>	15,42
E	Pengadaan Air; Pengelolaan Sampah, Limbah, dan Daur Ulang/ <i>Water Supply; Sewerage, Waste Management, and Remediation Activities</i>	5,64
F	Konstruksi/ <i>Construction</i>	7,99
G	Perdagangan Besar dan Eceran; Reparasi Mobil dan Sepeda Motor/ <i>Wholesale and Retail Trade; Repair of Motor Vehicles and Motorcycles</i>	6,76
H	Transportasi dan Pergudangan/ <i>Transportation and Storage</i>	6,39
I	Penyediaan Akomodasi dan Makan Minum/ <i>Accommodation and Food Service Activities</i>	9,31
J	Informasi dan Komunikasi/ <i>Information and Communication</i>	10,42
K	Jasa Keuangan dan Asuransi/ <i>Financial and Insurance Activities</i>	4,91
L	Real Estate/ <i>Real Estate Activities</i>	3,65
M,N	Jasa Perusahaan/ <i>Business Activities</i>	5,93
O	Administrasi Pemerintah, Pertahanan, dan Jaminan Sosial Wajib/ <i>Public Administration and Defence: Compulsory Social Security</i>	7,86
P	Jasa Pendidikan/ <i>Education</i>	5,13
Q	Jasa Kesehatan dan Kegiatan Sosial/ <i>Human Health and Social Work Activities</i>	4,07
R,S,T,U	Jasa Lainnya/ <i>Other Services Activities</i>	3,11
Produk Domestik Regional Bruto/ <i>Gross Regional Domestic Product</i>		5,98

Bersambung/ *to be continued*

Lanjutan Tabel/ *Continued table* 12.4

Lapangan Usaha/ <i>Industry</i>		2017
(1)		(4)
A	Pertanian, Kehutanan, dan Perikanan/ <i>Agriculture, Forestry, and Fishing</i>	2,74
B	Pertambangan dan Penggalian/ <i>Mining and Quarrying</i>	4,73
C	Industri Pengolahan/ <i>Manufacturing</i>	5,24
D	Pengadaan Listrik dan Gas/ <i>Electricity and Gas</i>	6,43
E	Pengadaan Air; Pengelolaan Sampah, Limbah, dan Daur Ulang/ <i>Water Supply; Sewerage, Waste Management, and Remediation Activities</i>	6,67
F	Konstruksi/ <i>Construction</i>	8,57
G	Perdagangan Besar dan Eceran; Reparasi Mobil dan Sepeda Motor/ <i>Wholesale and Retail Trade; Repair of Motor Vehicles and Motorcycles</i>	5,85
H	Transportasi dan Pergudangan/ <i>Transportation and Storage</i>	5,10
I	Penyediaan Akomodasi dan Makan Minum/ <i>Accommodation and Food Service Activities</i>	5,99
J	Informasi dan Komunikasi/ <i>Information and Communication</i>	13,92
K	Jasa Keuangan dan Asuransi/ <i>Financial and Insurance Activities</i>	6,34
L	Real Estate/ <i>Real Estate Activities</i>	3,61
M,N	Jasa Perusahaan/ <i>Business Activities</i>	5,01
O	Administrasi Pemerintah, Pertahanan, dan Jaminan Sosial Wajib/ <i>Public Administration and Defence; Compulsory Social Security</i>	7,88
P	Jasa Pendidikan/ <i>Education</i>	3,24
Q	Jasa Kesehatan dan Kegiatan Sosial/ <i>Human Health and Social Work Activities</i>	4,84
R,S,T,U	Jasa Lainnya/ <i>Other Services Activities</i>	4,50
Produk Domestik Regional Bruto/ <i>Gross Regional Domestic Product</i>		5,37

Bersambung/ *to be continued*

Lanjutan Tabel/ *Continued table* 12.4

Lapangan Usaha/ <i>Industry</i>		2018 ^x
(1)		(5)
A	Pertanian, Kehutanan, dan Perikanan/ <i>Agriculture, Forestry, and Fishing</i>	3,60
B	Pertambangan dan Penggalian/ <i>Mining and Quarrying</i>	3,69
C	Industri Pengolahan/ <i>Manufacturing</i>	3,87
D	Pengadaan Listrik dan Gas/ <i>Electricity and Gas</i>	3,74
E	Pengadaan Air; Pengelolaan Sampah, Limbah, dan Daur Ulang/ <i>Water Supply; Sewerage, Waste Management, and Remediation Activities</i>	5,64
F	Konstruksi/ <i>Construction</i>	6,51
G	Perdagangan Besar dan Eceran; Reparasi Mobil dan Sepeda Motor/ <i>Wholesale and Retail Trade; Repair of Motor Vehicles and Motorcycles</i>	5,61
H	Transportasi dan Pergudangan/ <i>Transportation and Storage</i>	5,40
I	Penyediaan Akomodasi dan Makan Minum/ <i>Accommodation and Food Service Activities</i>	5,98
J	Informasi dan Komunikasi/ <i>Information and Communication</i>	10,58
K	Jasa Keuangan dan Asuransi/ <i>Financial and Insurance Activities</i>	6,58
L	Real Estate/ <i>Real Estate Activities</i>	4,18
M,N	Jasa Perusahaan/ <i>Business Activities</i>	5,01
O	Administrasi Pemerintah, Pertahanan, dan Jaminan Sosial Wajib/ <i>Public Administration and Defence: Compulsory Social Security</i>	5,23
P	Jasa Pendidikan/ <i>Education</i>	3,55
Q	Jasa Kesehatan dan Kegiatan Sosial/ <i>Human Health and Social Work Activities</i>	7,73
R,S,T,U	Jasa Lainnya/ <i>Other Services Activities</i>	4,54
Produk Domestik Regional Bruto/ <i>Gross Regional Domestic Product</i>		5,01

Bersambung/ *to be continued*

Lanjutan Tabel/ *Continued table* 12.4

Lapangan Usaha/ <i>Industry</i>		2019 ^{xx}
(1)		(6)
A	Pertanian, Kehutanan, dan Perikanan/ <i>Agriculture, Forestry, and Fishing</i>	3,89
B	Pertambangan dan Penggalian/ <i>Mining and Quarrying</i>	4,89
C	Industri Pengolahan/ <i>Manufacturing</i>	4,78
D	Pengadaan Listrik dan Gas/ <i>Electricity and Gas</i>	5,62
E	Pengadaan Air; Pengelolaan Sampah, Limbah, dan Daur Ulang/ <i>Water Supply; Sewerage, Waste Management, and Remediation Activities</i>	7,18
F	Konstruksi/ <i>Construction</i>	6,40
G	Perdagangan Besar dan Eceran; Reparasi Mobil dan Sepeda Motor/ <i>Wholesale and Retail Trade; Repair of Motor Vehicles and Motorcycles</i>	5,90
H	Transportasi dan Pergudangan/ <i>Transportation and Storage</i>	5,22
I	Penyediaan Akomodasi dan Makan Minum/ <i>Accommodation and Food Service Activities</i>	7,51
J	Informasi dan Komunikasi/ <i>Information and Communication</i>	6,79
K	Jasa Keuangan dan Asuransi/ <i>Financial and Insurance Activities</i>	-1,31
L	Real Estate/ <i>Real Estate Activities</i>	4,95
M,N	Jasa Perusahaan/ <i>Business Activities</i>	4,93
O	Administrasi Pemerintah, Pertahanan, dan Jaminan Sosial Wajib/ <i>Public Administration and Defence; Compulsory Social Security</i>	5,74
P	Jasa Pendidikan/ <i>Education</i>	5,81
Q	Jasa Kesehatan dan Kegiatan Sosial/ <i>Human Health and Social Work Activities</i>	5,75
R,S,T,U	Jasa Lainnya/ <i>Other Services Activities</i>	4,91
Produk Domestik Regional Bruto/ <i>Gross Regional Domestic Product</i>		5,04

Catatan/ *Note*: ^x Angka Sementara/ *Preliminary figures*

^{xx} Angka Sangat Sementara/ *Very Preliminary figures*

Sumber/ *Source*: Badan Pusat Statistik Kabupaten Kayong Utara

Tabel 12.5 Produk Domestik Regional Bruto Kabupaten Kayong Utara Atas Dasar Harga Berlaku Menurut Jenis Pengeluaran (Miliar Rupiah), 2015–2019

Gross Regional Domestic Product of Kayong Utara Regency at Current Price by Type of Expenditure (Billion Rupiahs), 2015–2019

Jenis Pengeluaran <i>Type of Expenditure</i>	2015	2016	2017	2018 ^x	2019 ^{xx}
(1)	(2)	(3)	(4)	(5)	(6)
Pengeluaran Konsumsi Rumah Tangga <i>Household Consumption Expenditure</i>	1 611,25	1 794,08	1 969,55	2 150,25	2 328,46
Pengeluaran Konsumsi LNPRT <i>NPISH Consumption Expenditure</i>	38,88	42,36	47,31	52,51	59,70
Pengeluaran Konsumsi Pemerintah <i>Government Consumption Expenditure</i>	605,66	656,51	717,05	785,87	862,05
Pembentukan Modal Tetap Bruto <i>Gross Fixed Capital Formation</i>	859,34	963,97	1 063,29	1 131,79	1 226,49
Perubahan Inventori <i>Changes in Inventories</i>	7,23	9,33	11,50	12,86	14,36
Net Ekspor Barang dan Jasa <i>Nett Export of Goods and Services</i>	-315,30	-313,69	-318,69	-332,10	-347,53
Produk Domestik Regional Bruto <i>Gross Regional Domestic Product</i>	2 807,06	3 152,56	3 490,01	3 801,18	4 143,52

Catatan/ Note: ^x Angka Sementara/ *Preliminary figures*

^{xx} Angka Sangat Sementara/ *Very Preliminary figures*

Sumber/ Source: Badan Pusat Statistik Kabupaten Kayong Utara

Tabel 12.6 Produk Domestik Regional Bruto Kabupaten Kayong Utara Atas Dasar Harga Konstan 2010 Menurut Jenis Pengeluaran (Miliar Rupiah), 2015–2019

Gross Regional Domestic Product of Kayong Utara Regency at 2010 Constant Price by Type of Expenditure (Billion Rupiahs), 2015–2019

Jenis Pengeluaran <i>Type of Expenditure</i>	2015	2016	2017	2018 ^x	2019 ^{xx}
(1)	(2)	(3)	(4)	(5)	(6)
Pengeluaran Konsumsi Rumah Tangga <i>Household Consumption Expenditure</i>	1 174,42	1 239,52	1 315,56	1 384,01	1 457,32
Pengeluaran Konsumsi LNPR <i>NPISH Consumption Expenditure</i>	29,19	31,55	34,69	37,13	40,10
Pengeluaran Konsumsi Pemerintah <i>Government Consumption Expenditure</i>	398,34	402,16	426,02	449,14	474,73
Pembentukan Modal Tetap Bruto <i>Gross Fixed Capital Formation</i>	611,97	644,04	670,25	699,09	726,37
Perubahan Inventori <i>Changes in Inventories</i>	10,95	11,34	11,87	12,25	13,15
Net Ekspor Barang dan Jasa <i>Nett Export of Goods and Services</i>	-162,78	-143,15	-155,55	-163,41	-171,68
Produk Domestik Regional Bruto <i>Gross Regional Domestic Product</i>	2 062,09	2 185,47	2 302,84	2 418,21	2 540,00

Catatan/ *Note*: ^x Angka Sementara/ *Preliminary figures*

^{xx} Angka Sangat Sementara/ *Very Preliminary figures*

Sumber/ *Source*: Badan Pusat Statistik Kabupaten Kayong Utara

Tabel 12.7 Laju Indeks Harga Implisit Produk Domestik Regional Bruto Kabupaten Kayong Utara Menurut Pengeluaran, 2015–2019
Table **Implicit Price Index of Gross Regional Domestic Product of Kayong Utara Regency by Industry (2010=100), 2015–2019**

Jenis Pengeluaran <i>Type of Expenditure</i>	2015	2016	2017	2018 ^x	2019 ^{xx}
(1)	(2)	(3)	(4)	(5)	(6)
Pengeluaran Konsumsi Rumah Tangga <i>Household Consumption Expenditure</i>	5,16	5,5	3,44	3,77	2,84
Pengeluaran Konsumsi LNPR <i>NPISH Consumption Expenditure</i>	0,57	0,81	1,55	3,71	5,26
Pengeluaran Konsumsi Pemerintah <i>Government Consumption Expenditure</i>	1,69	7,37	3,1	3,96	3,78
Pembentukan Modal Tetap Bruto <i>Gross Fixed Capital Formation</i>	6,99	6,59	5,99	2,05	4,3
Perubahan Inventori <i>Changes in Inventories</i>	7,14	24,53	17,92	8,3	4
Net Ekspor Barang dan Jasa <i>Nett Export of Goods and Services</i>	-8,27	13,13	-6,51	-0,81	-0,39
Produk Domestik Regional Bruto <i>Gross Regional Domestic Product</i>	6,21	5,97	5,06	3,72	3,78

Catatan/ *Note*: ^x Angka Sementara/ *Preliminary figures*

^{xx} Angka Sangat Sementara/ *Very Preliminary figures*

Sumber/ *Source*: Badan Pusat Statistik Kabupaten Kayong Utara

Tabel 12.8 Laju Pertumbuhan Produk Domestik Regional Bruto Kabupaten Kayong Utara Menurut Pengeluaran (persen), 2015–2019
Table Growth Rate of Gross Regional Domestic Product of Kayong Utara Regency by Expenditure (percent), 2015–2019

Jenis Pengeluaran <i>Type of Expenditure</i>	2015	2016	2017	2018 ^x	2019 ^{xx}
(1)	(2)	(3)	(4)	(5)	(6)
Pengeluaran Konsumsi Rumah Tangga <i>Household Consumption Expenditure</i>	4,01	5,54	6,13	5,2	5,3
Pengeluaran Konsumsi LNPR <i>NPISH Consumption Expenditure</i>	8,79	8,08	9,96	7,02	8,02
Pengeluaran Konsumsi Pemerintah <i>Government Consumption Expenditure</i>	7,68	0,96	5,93	5,43	5,7
Pembentukan Modal Tetap Bruto <i>Gross Fixed Capital Formation</i>	7,83	5,24	4,07	4,3	3,9
Perubahan Inventori <i>Changes in Inventories</i>	5,84	3,61	4,59	3,23	7,38
Net Ekspor Barang dan Jasa <i>Nett Export of Goods and Services</i>	15,86	-12,06	8,67	5,05	5,06
Produk Domestik Regional Bruto <i>Gross Regional Domestic Product</i>	5,03	5,98	5,37	5,01	5,04

Catatan/ *Note*: ^x Angka Sementara/ *Preliminary figures*

^{xx} Angka Sangat Sementara/ *Very Preliminary figures*

Sumber/ *Source*: Badan Pusat Statistik Kabupaten Kayong Utara

Tabel 12.9 Distribusi PDRB Atas Harga Berlaku Kabupaten Kayong Utara Menurut Pengeluaran (persen), 2015–2019
Table *GRDP Distribution of Kayong Utara Regency by Expenditure at Current Prices (percent), 2015–2019*

Jenis Pengeluaran <i>Type of Expenditure</i>	2015	2016	2017	2018 ^x	2019 ^{xx}
(1)	(2)	(3)	(4)	(5)	(6)
Pengeluaran Konsumsi Rumah Tangga <i>Household Consumption Expenditure</i>	57,4	56,91	56,43	56,57	56,2
Pengeluaran Konsumsi LNPR <i>NPISH Consumption Expenditure</i>	1,39	1,34	1,36	1,38	1,44
Pengeluaran Konsumsi Pemerintah <i>Government Consumption Expenditure</i>	21,58	20,82	20,55	20,67	20,8
Pembentukan Modal Tetap Bruto <i>Gross Fixed Capital Formation</i>	30,61	30,58	30,47	29,77	29,6
Perubahan Inventori <i>Changes in Inventories</i>	0,26	0,3	0,33	0,34	0,35
Net Ekspor Barang dan Jasa <i>Nett Export of Goods and Services</i>	-7,89	-6,55	-6,75	-6,76	-6,76
Produk Domestik Regional Bruto <i>Gross Regional Domestic Product</i>	100	100	100	100	100

Catatan/ *Note*: ^x Angka Sementara/ *Preliminary figures*

^{xx} Angka Sangat Sementara/ *Very Preliminary figures*

Sumber/ *Source*: Badan Pusat Statistik Kabupaten Kayong Utara

Tabel 12.10 Indeks Harga Implisit Produk Domestik Regional Bruto Kabupaten Kayong Utara Menurut Lapangan Usaha (2010=100), 2015–2019
Implicit Price Index of Gross Regional Domestic Product of Kayong Utara Regency by Industry (2010=100), 2015–2019

Lapangan Usaha/ Industry		2015
(1)		(2)
A	Pertanian, Kehutanan, dan Perikanan/ <i>Agriculture, Forestry, and Fishing</i>	129,60
B	Pertambangan dan Penggalian/ <i>Mining and Quarrying</i>	139,92
C	Industri Pengolahan/ <i>Manufacturing</i>	129,87
D	Pengadaan Listrik dan Gas/ <i>Electricity and Gas</i>	113,82
E	Pengadaan Air; Pengelolaan Sampah, Limbah, dan Daur Ulang/ <i>Water Supply; Sewerage, Waste Management, and Remediation Activities</i>	120,40
F	Konstruksi/ <i>Construction</i>	145,65
G	Perdagangan Besar dan Eceran; Reparasi Mobil dan Sepeda Motor/ <i>Wholesale and Retail Trade; Repair of Motor Vehicles and Motorcycles</i>	136,26
H	Transportasi dan Pergudangan/ <i>Transportation and Storage</i>	133,91
I	Penyediaan Akomodasi dan Makan Minum/ <i>Accommodation and Food Service Activities</i>	137,77
J	Informasi dan Komunikasi/ <i>Information and Communication</i>	113,34
K	Jasa Keuangan dan Asuransi/ <i>Financial and Insurance Activities</i>	132,98
L	Real Estate/ <i>Real Estate Activities</i>	133,65
M,N	Jasa Perusahaan/ <i>Business Activities</i>	135,67
O	Administrasi Pemerintah, Pertahanan, dan Jaminan Sosial Wajib/ <i>Public Administration and Defence; Compulsory Social Security</i>	176,14
P	Jasa Pendidikan/ <i>Education</i>	135,84
Q	Jasa Kesehatan dan Kegiatan Sosial/ <i>Human Health and Social Work Activities</i>	140,08
R,S,T,U	Jasa Lainnya/ <i>Other Services Activities</i>	128,08
Produk Domestik Regional Bruto/ Gross Regional Domestic Product		136,12

Bersambung/ *to be continued*

Lanjutan Tabel/ *Continued table* 12.10

Lapangan Usaha/ <i>Industry</i>		2016
(1)		(3)
A	Pertanian, Kehutanan, dan Perikanan/ <i>Agriculture, Forestry, and Fishing</i>	136,51
B	Pertambangan dan Penggalian/ <i>Mining and Quarrying</i>	150,51
C	Industri Pengolahan/ <i>Manufacturing</i>	140,46
D	Pengadaan Listrik dan Gas/ <i>Electricity and Gas</i>	124,97
E	Pengadaan Air; Pengelolaan Sampah, Limbah, dan Daur Ulang/ <i>Water Supply; Sewerage, Waste Management, and Remediation Activities</i>	118,59
F	Konstruksi/ <i>Construction</i>	155,53
G	Perdagangan Besar dan Eceran; Reparasi Mobil dan Sepeda Motor/ <i>Wholesale and Retail Trade; Repair of Motor Vehicles and Motorcycles</i>	143,01
H	Transportasi dan Pergudangan/ <i>Transportation and Storage</i>	142,14
I	Penyediaan Akomodasi dan Makan Minum/ <i>Accommodation and Food Service Activities</i>	144,13
J	Informasi dan Komunikasi/ <i>Information and Communication</i>	117,44
K	Jasa Keuangan dan Asuransi/ <i>Financial and Insurance Activities</i>	140,11
L	Real Estate/ <i>Real Estate Activities</i>	141,32
M,N	Jasa Perusahaan/ <i>Business Activities</i>	143,43
O	Administrasi Pemerintah, Pertahanan, dan Jaminan Sosial Wajib/ <i>Public Administration and Defence; Compulsory Social Security</i>	190,72
P	Jasa Pendidikan/ <i>Education</i>	140,45
Q	Jasa Kesehatan dan Kegiatan Sosial/ <i>Human Health and Social Work Activities</i>	146,03
R,S,T,U	Jasa Lainnya/ <i>Other Services Activities</i>	133,09
Produk Domestik Regional Bruto/ <i>Gross Regional Domestic Product</i>		144,25

Bersambung/ *to be continued*

Lanjutan Tabel/ *Continued table* 12.10

Lapangan Usaha/ <i>Industry</i>		2017
(1)		(4)
A	Pertanian, Kehutanan, dan Perikanan/ <i>Agriculture, Forestry, and Fishing</i>	141,30
B	Pertambangan dan Penggalian/ <i>Mining and Quarrying</i>	158,02
C	Industri Pengolahan/ <i>Manufacturing</i>	150,88
D	Pengadaan Listrik dan Gas/ <i>Electricity and Gas</i>	138,73
E	Pengadaan Air; Pengelolaan Sampah, Limbah, dan Daur Ulang/ <i>Water Supply; Sewerage, Waste Management, and Remediation Activities</i>	121,95
F	Konstruksi/ <i>Construction</i>	166,96
G	Perdagangan Besar dan Eceran; Reparasi Mobil dan Sepeda Motor/ <i>Wholesale and Retail Trade; Repair of Motor Vehicles and Motorcycles</i>	148,84
H	Transportasi dan Pergudangan/ <i>Transportation and Storage</i>	146,71
I	Penyediaan Akomodasi dan Makan Minum/ <i>Accommodation and Food Service Activities</i>	149,06
J	Informasi dan Komunikasi/ <i>Information and Communication</i>	123,89
K	Jasa Keuangan dan Asuransi/ <i>Financial and Insurance Activities</i>	146,21
L	Real Estate/ <i>Real Estate Activities</i>	148,62
M,N	Jasa Perusahaan/ <i>Business Activities</i>	148,74
O	Administrasi Pemerintah, Pertahanan, dan Jaminan Sosial Wajib/ <i>Public Administration and Defence; Compulsory Social Security</i>	205,16
P	Jasa Pendidikan/ <i>Education</i>	146,04
Q	Jasa Kesehatan dan Kegiatan Sosial/ <i>Human Health and Social Work Activities</i>	150,27
R,S,T,U	Jasa Lainnya/ <i>Other Services Activities</i>	136,92
Produk Domestik Regional Bruto/ <i>Gross Regional Domestic Product</i>		151,55

Bersambung/ *to be continued*

Lanjutan Tabel/ *Continued table* 12.10

Lapangan Usaha/ <i>Industry</i>		2018 ^x
(1)		(5)
A	Pertanian, Kehutanan, dan Perikanan/ <i>Agriculture, Forestry, and Fishing</i>	144,91
B	Pertambangan dan Penggalian/ <i>Mining and Quarrying</i>	165,97
C	Industri Pengolahan/ <i>Manufacturing</i>	158,16
D	Pengadaan Listrik dan Gas/ <i>Electricity and Gas</i>	151,00
E	Pengadaan Air; Pengelolaan Sampah, Limbah, dan Daur Ulang/ <i>Water Supply; Sewerage, Waste Management, and Remediation Activities</i>	125,28
F	Konstruksi/ <i>Construction</i>	175,10
G	Perdagangan Besar dan Eceran; Reparasi Mobil dan Sepeda Motor/ <i>Wholesale and Retail Trade; Repair of Motor Vehicles and Motorcycles</i>	154,74
H	Transportasi dan Pergudangan/ <i>Transportation and Storage</i>	149,98
I	Penyediaan Akomodasi dan Makan Minum/ <i>Accommodation and Food Service Activities</i>	155,23
J	Informasi dan Komunikasi/ <i>Information and Communication</i>	128,65
K	Jasa Keuangan dan Asuransi/ <i>Financial and Insurance Activities</i>	152,77
L	Real Estate/ <i>Real Estate Activities</i>	155,37
M,N	Jasa Perusahaan/ <i>Business Activities</i>	155,58
O	Administrasi Pemerintah, Pertahanan, dan Jaminan Sosial Wajib/ <i>Public Administration and Defence: Compulsory Social Security</i>	213,18
P	Jasa Pendidikan/ <i>Education</i>	150,30
Q	Jasa Kesehatan dan Kegiatan Sosial/ <i>Human Health and Social Work Activities</i>	154,51
R,S,T,U	Jasa Lainnya/ <i>Other Services Activities</i>	143,43
Produk Domestik Regional Bruto/ <i>Gross Regional Domestic Product</i>		157,19

Bersambung/ *to be continued*

Lanjutan Tabel/ *Continued table* 12.10

Lapangan Usaha/ <i>Industry</i>		2019 ^{xx}
(1)		(6)
A	Pertanian, Kehutanan, dan Perikanan/ <i>Agriculture, Forestry, and Fishing</i>	148,75
B	Pertambangan dan Penggalian/ <i>Mining and Quarrying</i>	171,38
C	Industri Pengolahan/ <i>Manufacturing</i>	162,79
D	Pengadaan Listrik dan Gas/ <i>Electricity and Gas</i>	160,30
E	Pengadaan Air; Pengelolaan Sampah, Limbah, dan Daur Ulang/ <i>Water Supply; Sewerage, Waste Management, and Remediation Activities</i>	129,39
F	Konstruksi/ <i>Construction</i>	184,14
G	Perdagangan Besar dan Eceran; Reparasi Mobil dan Sepeda Motor/ <i>Wholesale and Retail Trade; Repair of Motor Vehicles and Motorcycles</i>	162,87
H	Transportasi dan Pergudangan/ <i>Transportation and Storage</i>	155,15
I	Penyediaan Akomodasi dan Makan Minum/ <i>Accommodation and Food Service Activities</i>	161,34
J	Informasi dan Komunikasi/ <i>Information and Communication</i>	132,89
K	Jasa Keuangan dan Asuransi/ <i>Financial and Insurance Activities</i>	156,84
L	Real Estate/ <i>Real Estate Activities</i>	161,42
M,N	Jasa Perusahaan/ <i>Business Activities</i>	161,68
O	Administrasi Pemerintah, Pertahanan, dan Jaminan Sosial Wajib/ <i>Public Administration and Defence; Compulsory Social Security</i>	221,48
P	Jasa Pendidikan/ <i>Education</i>	156,99
Q	Jasa Kesehatan dan Kegiatan Sosial/ <i>Human Health and Social Work Activities</i>	162,13
R,S,T,U	Jasa Lainnya/ <i>Other Services Activities</i>	148,40
Produk Domestik Regional Bruto/ <i>Gross Regional Domestic Product</i>		163,13

Catatan/ *Note*: ^x Angka Sementara/ *Preliminary figures*

^{xx} Angka Sangat Sementara/ *Very Preliminary figures*

Sumber/ *Source*: Badan Pusat Statistik Kabupaten Kayong Utara

Tabel 12.11 Laju Implisit Produk Domestik Regional Bruto Kabupaten Kayong Utara Menurut Lapangan Usaha (2010=100) (Persen), 2015–2019
Table *Implicit Rate of Gross Regional Domestic Product of Kayong Utara Regency by Industry (2010=100) (Percent), 2015–2019*

Lapangan Usaha/ <i>Industry</i>		2015
(1)		(2)
A	Pertanian, Kehutanan, dan Perikanan/ <i>Agriculture, Forestry, and Fishing</i>	5,29
B	Pertambangan dan Penggalian/ <i>Mining and Quarrying</i>	9,02
C	Industri Pengolahan/ <i>Manufacturing</i>	4,29
D	Pengadaan Listrik dan Gas/ <i>Electricity and Gas</i>	18,15
E	Pengadaan Air; Pengelolaan Sampah, Limbah, dan Daur Ulang/ <i>Water Supply; Sewerage, Waste Management, and Remediation Activities</i>	4,55
F	Konstruksi/ <i>Construction</i>	8,03
G	Perdagangan Besar dan Eceran; Reparasi Mobil dan Sepeda Motor/ <i>Wholesale and Retail Trade; Repair of Motor Vehicles and Motorcycles</i>	6,91
H	Transportasi dan Pergudangan/ <i>Transportation and Storage</i>	5,95
I	Penyediaan Akomodasi dan Makan Minum/ <i>Accommodation and Food Service Activities</i>	7,71
J	Informasi dan Komunikasi/ <i>Information and Communication</i>	4,02
K	Jasa Keuangan dan Asuransi/ <i>Financial and Insurance Activities</i>	3,45
L	Real Estate/ <i>Real Estate Activities</i>	4,21
M,N	Jasa Perusahaan/ <i>Business Activities</i>	7,24
O	Administrasi Pemerintah, Pertahanan, dan Jaminan Sosial Wajib/ <i>Public Administration and Defence; Compulsory Social Security</i>	8,32
P	Jasa Pendidikan/ <i>Education</i>	5,40
Q	Jasa Kesehatan dan Kegiatan Sosial/ <i>Human Health and Social Work Activities</i>	7,11
R,S,T,U	Jasa Lainnya/ <i>Other Services Activities</i>	5,56
Produk Domestik Regional Bruto/ <i>Gross Regional Domestic Product</i>		6,20

Bersambung/ *to be continued*

Lanjutan Tabel/ *Continued table* 12.11

Lapangan Usaha/ <i>Industry</i>		2016
(1)		(3)
A	Pertanian, Kehutanan, dan Perikanan/ <i>Agriculture, Forestry, and Fishing</i>	5,34
B	Pertambangan dan Penggalian/ <i>Mining and Quarrying</i>	7,57
C	Industri Pengolahan/ <i>Manufacturing</i>	8,16
D	Pengadaan Listrik dan Gas/ <i>Electricity and Gas</i>	9,80
E	Pengadaan Air; Pengelolaan Sampah, Limbah, dan Daur Ulang/ <i>Water Supply; Sewerage, Waste Management, and Remediation Activities</i>	-1,50
F	Konstruksi/ <i>Construction</i>	6,78
G	Perdagangan Besar dan Eceran; Reparasi Mobil dan Sepeda Motor/ <i>Wholesale and Retail Trade; Repair of Motor Vehicles and Motorcycles</i>	4,95
H	Transportasi dan Pergudangan/ <i>Transportation and Storage</i>	6,15
I	Penyediaan Akomodasi dan Makan Minum/ <i>Accommodation and Food Service Activities</i>	4,62
J	Informasi dan Komunikasi/ <i>Information and Communication</i>	3,62
K	Jasa Keuangan dan Asuransi/ <i>Financial and Insurance Activities</i>	5,36
L	Real Estate/ <i>Real Estate Activities</i>	5,74
M,N	Jasa Perusahaan/ <i>Business Activities</i>	5,72
O	Administrasi Pemerintah, Pertahanan, dan Jaminan Sosial Wajib/ <i>Public Administration and Defence; Compulsory Social Security</i>	8,28
P	Jasa Pendidikan/ <i>Education</i>	3,40
Q	Jasa Kesehatan dan Kegiatan Sosial/ <i>Human Health and Social Work Activities</i>	4,25
R,S,T,U	Jasa Lainnya/ <i>Other Services Activities</i>	3,91
Produk Domestik Regional Bruto/ <i>Gross Regional Domestic Product</i>		5,98

Bersambung/ *to be continued*

Lanjutan Tabel/ *Continued table* 12.11

Lapangan Usaha/ <i>Industry</i>		2017
(1)		(4)
A	Pertanian, Kehutanan, dan Perikanan/ <i>Agriculture, Forestry, and Fishing</i>	3,50
B	Pertambangan dan Penggalian/ <i>Mining and Quarrying</i>	4,99
C	Industri Pengolahan/ <i>Manufacturing</i>	7,42
D	Pengadaan Listrik dan Gas/ <i>Electricity and Gas</i>	11,01
E	Pengadaan Air; Pengelolaan Sampah, Limbah, dan Daur Ulang/ <i>Water Supply; Sewerage, Waste Management, and Remediation Activities</i>	2,83
F	Konstruksi/ <i>Construction</i>	7,35
G	Perdagangan Besar dan Eceran; Reparasi Mobil dan Sepeda Motor/ <i>Wholesale and Retail Trade; Repair of Motor Vehicles and Motorcycles</i>	4,08
H	Transportasi dan Pergudangan/ <i>Transportation and Storage</i>	3,21
I	Penyediaan Akomodasi dan Makan Minum/ <i>Accommodation and Food Service Activities</i>	3,42
J	Informasi dan Komunikasi/ <i>Information and Communication</i>	5,49
K	Jasa Keuangan dan Asuransi/ <i>Financial and Insurance Activities</i>	4,35
L	Real Estate/ <i>Real Estate Activities</i>	5,16
M,N	Jasa Perusahaan/ <i>Business Activities</i>	3,70
O	Administrasi Pemerintah, Pertahanan, dan Jaminan Sosial Wajib/ <i>Public Administration and Defence: Compulsory Social Security</i>	7,57
P	Jasa Pendidikan/ <i>Education</i>	3,98
Q	Jasa Kesehatan dan Kegiatan Sosial/ <i>Human Health and Social Work Activities</i>	2,91
R,S,T,U	Jasa Lainnya/ <i>Other Services Activities</i>	2,88
Produk Domestik Regional Bruto/ <i>Gross Regional Domestic Product</i>		5,06

Bersambung/ *to be continued*

Lanjutan Tabel/ *Continued table* 12.11

Lapangan Usaha/ <i>Industry</i>		2018 ^x
(1)		(5)
A	Pertanian, Kehutanan, dan Perikanan/ <i>Agriculture, Forestry, and Fishing</i>	2,56
B	Pertambangan dan Penggalian/ <i>Mining and Quarrying</i>	5,03
C	Industri Pengolahan/ <i>Manufacturing</i>	4,82
D	Pengadaan Listrik dan Gas/ <i>Electricity and Gas</i>	8,85
E	Pengadaan Air; Pengelolaan Sampah, Limbah, dan Daur Ulang/ <i>Water Supply; Sewerage, Waste Management, and Remediation Activities</i>	2,73
F	Konstruksi/ <i>Construction</i>	4,88
G	Perdagangan Besar dan Eceran; Reparasi Mobil dan Sepeda Motor/ <i>Wholesale and Retail Trade; Repair of Motor Vehicles and Motorcycles</i>	3,97
H	Transportasi dan Pergudangan/ <i>Transportation and Storage</i>	2,23
I	Penyediaan Akomodasi dan Makan Minum/ <i>Accommodation and Food Service Activities</i>	4,14
J	Informasi dan Komunikasi/ <i>Information and Communication</i>	3,85
K	Jasa Keuangan dan Asuransi/ <i>Financial and Insurance Activities</i>	4,49
L	Real Estate/ <i>Real Estate Activities</i>	4,54
M,N	Jasa Perusahaan/ <i>Business Activities</i>	4,59
O	Administrasi Pemerintah, Pertahanan, dan Jaminan Sosial Wajib/ <i>Public Administration and Defence; Compulsory Social Security</i>	3,91
P	Jasa Pendidikan/ <i>Education</i>	2,92
Q	Jasa Kesehatan dan Kegiatan Sosial/ <i>Human Health and Social Work Activities</i>	2,82
R,S,T,U	Jasa Lainnya/ <i>Other Services Activities</i>	4,75
Produk Domestik Regional Bruto/ <i>Gross Regional Domestic Product</i>		3,72

Bersambung/ *to be continued*

Lanjutan Tabel/ *Continued table* 12.11

Lapangan Usaha/ <i>Industry</i>		2019 ^{xx}
(1)		(6)
A	Pertanian, Kehutanan, dan Perikanan/ <i>Agriculture, Forestry, and Fishing</i>	2,65
B	Pertambangan dan Penggalian/ <i>Mining and Quarrying</i>	3,26
C	Industri Pengolahan/ <i>Manufacturing</i>	2,93
D	Pengadaan Listrik dan Gas/ <i>Electricity and Gas</i>	6,16
E	Pengadaan Air; Pengelolaan Sampah, Limbah, dan Daur Ulang/ <i>Water Supply; Sewerage, Waste Management, and Remediation Activities</i>	3,28
F	Konstruksi/ <i>Construction</i>	5,16
G	Perdagangan Besar dan Eceran; Reparasi Mobil dan Sepeda Motor/ <i>Wholesale and Retail Trade; Repair of Motor Vehicles and Motorcycles</i>	5,25
H	Transportasi dan Pergudangan/ <i>Transportation and Storage</i>	3,45
I	Penyediaan Akomodasi dan Makan Minum/ <i>Accommodation and Food Service Activities</i>	3,94
J	Informasi dan Komunikasi/ <i>Information and Communication</i>	3,29
K	Jasa Keuangan dan Asuransi/ <i>Financial and Insurance Activities</i>	2,66
L	Real Estate/ <i>Real Estate Activities</i>	3,89
M,N	Jasa Perusahaan/ <i>Business Activities</i>	3,93
O	Administrasi Pemerintah, Pertahanan, dan Jaminan Sosial Wajib/ <i>Public Administration and Defence: Compulsory Social Security</i>	3,89
P	Jasa Pendidikan/ <i>Education</i>	4,45
Q	Jasa Kesehatan dan Kegiatan Sosial/ <i>Human Health and Social Work Activities</i>	4,93
R,S,T,U	Jasa Lainnya/ <i>Other Services Activities</i>	3,47
Produk Domestik Regional Bruto/ <i>Gross Regional Domestic Product</i>		3,78

Catatan/ *Note*: ^x Angka Sementara/ *Preliminary figures*

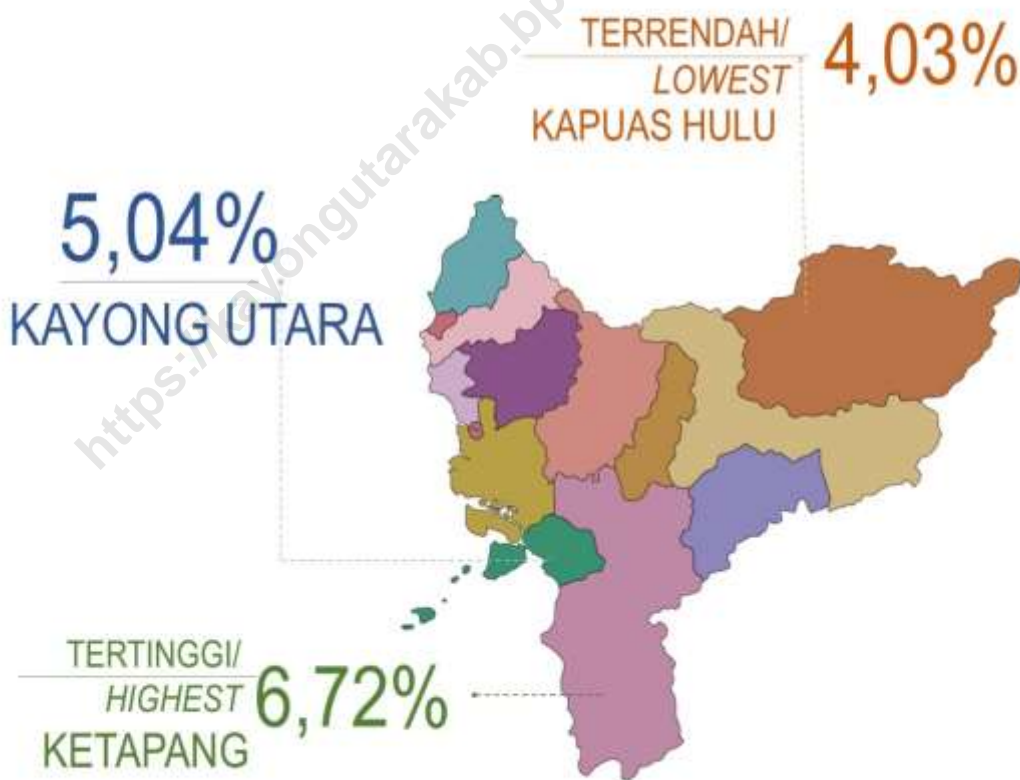
^{xx} Angka Sangat Sementara/ *Very Preliminary figures*

Sumber/ *Source*: Badan Pusat Statistik Kabupaten Kayong Utara

PERTUMBUHAN EKONOMI DI PROVINSI KALIMANTAN BARAT

Economic Growth in Kalimantan Barat

2019



BAB 13. PERBANDINGAN ANTARWILAYAH

CHAPTER 13. REGIONAL COMPARISON

PENJELASAN TEKNIS

1. Jumlah penduduk dan angka harapan hidup penduduk setiap negara merupakan hasil estimasi yang merujuk pada data sensus yang dilakukan. Misalnya Kabupaten Kayong Utara mengacu pada hasil Sensus Penduduk (SP) 2010. Estimasi tersebut memperhatikan perubahan tingkat kelahiran, kematian, dan perpindahan penduduk.
2. **Indeks Pembangunan Manusia (IPM)** adalah ukuran ringkas rata-rata capaian/keberhasilan dimensi utama pembangunan manusia yaitu: umur panjang dan hidup sehat, mempunyai pengetahuan, dan memiliki standar hidup yang layak.
3. Laju pertumbuhan produk domestik bruto (PDB) per kapita menggunakan data PDB per kapita atas dasar harga konstan. Diperoleh dengan cara mengurangi nilai PDB per kapita pada tahun ke-n dengan nilai pada tahun ke n- 1 (tahun sebelumnya), dibagi dengan nilai pada tahun ke n-1, kemudian dikalikan dengan 100 persen. Laju pertumbuhan tersebut

TECHNICAL NOTES

1. *Population data and life expectancy at birth data of each country refers to the population census - based estimation result conducted by each country. For example, Kayong Utara Regency population data refer to the result of the 2010 Population Census. The estimation took into account the trends in fertility, mortality, and migration.*
2. *The Human Development Index (HDI) is a summary measure of average achievement in key dimensions of human development: a long and healthy life, being knowledgeable, and have a decent standard of living.*
3. *Growth rate of per capita gross domestic product (GDP) is derived from per capita GDP at constant market prices. It is obtained by subtracting the value of per capita GDP year n-1 then multiplied by 100 percent. The growth rate of per capita GDP explains the per capita income growth during the given period.*

menunjukkan perkembangan agregat pendapatan per kapita penduduk dari satu waktu tertentu terhadap waktu sebelumnya.

<https://kayongutarakab.bps.go.id>

ULASAN**DESCRIPTION****Penduduk**

Pada tahun 2019, Kabupaten Kayong Utara merupakan wilayah di Provinsi Kalimantan Barat yang memiliki jumlah populasi penduduk terkecil yaitu 112.715 jiwa.

Population

In 2019, Kayong Utara Regency is an area in Kalimantan Barat Province which has the smallest number of population, that is about 112.715 people.

Kemiskinan

Pada tahun 2019, Kabupaten Kayong Utara memiliki 11,21 ribu jiwa penduduk miskin yaitu sekitar 9,98 persen penduduk di Kayong Utara merupakan penduduk miskin.

Poverty

In 2019, Kayong Utara Regency have 11,21 thousand poor people it means that 9,98 percent of Kayong Utara Population categorized as poor people.

Apabila dibandingkan dengan persentase penduduk miskin di Provinsi Kalimantan Barat (7,49 persen), Kayong Utara memiliki persentase penduduk miskin yang lebih besar daripada persentase penduduk miskin di Kalimantan Barat.

If we compare it to poor people percentage of Kalimantan Barat Province (7,49 percent), Kayong Utara have higher poor people percentage than Kalimantan Barat Province.

Di tahun 2019, Kabupaten Kayong Utara memiliki garis kemiskinan terendah di Kalimantan Barat yaitu sebesar 302.811 Rp/Kap/Bulan.

In 2019, Kayong Utara Regency have the lowest poverty line in Kalimantan Province that is 302.811 Rupiahs/Capita/ Month.

Pembangunan Manusia

Di tahun 2019, Kayong Utara memiliki Indeks Pembangunan Manusia terendah di Provinsi Kalimantan Barat yaitu sebesar 62,66.

Human Development

In 2019, Kayong Utara have the lowest Human Development Index in Kalimantan Barat Province that is about 62.66.

Tabel 13.1 Jumlah Penduduk Menurut Kabupaten/Kota di Provinsi Kalimantan Barat, 2015-2019
Table Population by Regency/Municipality in Kalimantan Barat, 2015-2019

Kabupaten/Kota <i>Regency/Municipality</i>	2015	2016	2017	2018	2019
(1)	(2)	(3)	(4)	(5)	(6)
Kabupaten Sambas	523 115	526 367	529 684	532 609	535 725
Kabupaten Bengkayang	238 610	242 788	247 084	251 320	255 261
Kabupaten Landak	357 608	362 734	367 790	372 609	377 305
Kabupaten Mempawah	251 775	255 132	258 216	261 299	264 225
Kabupaten Sanggau	444 596	451 211	457 701	463 995	470 224
Kabupaten Ketapang	475 985	485 118	495 087	504 008	512 783
Kabupaten Sintang	396 392	402 212	407 901	413 369	418 785
Kabupaten Kapuas Hulu	245 998	250 400	254 712	258 984	263 207
Kabupaten Sekadau	193 391	195 611	197 683	199 576	201 578
Kabupaten Melawi	195 999	199 119	202 306	205 298	208 417
Kabupaten Kayong Utara	105 477	107 268	109 101	110 899	112 715
Kabupaten Kubu Raya	545 409	554 811	562 917	570 914	579 331
Kota Pontianak	607 618	617 459	627 021	637 723	646 661
Kota Singkawang	207 601	211 508	215 296	219 061	222 910
Kalimantan Barat	4 789 574	4 861 738	4 932 499	5 001 664	5 069 127

Sumber/Source: BPS Provinsi Kalimantan Barat

Tabel 13.2 Laju Pertumbuhan Produk Domestik Regional Bruto Atas Dasar Harga Konstan 2010 Menurut Kabupaten/Kota di Provinsi Kalimantan Barat (persen), 2016-2019

Table

Rate of Growth of Gross Regional Domestic Products at Constant 2010 Prices by Regency/Municipality in Kalimantan Barat Province (percent), 2016-2019

Kabupaten/Kota <i>Regency/Municipality</i>	2016	2017	2018 ^x	2019 ^{xx}
(1)	(2)	(3)	(4)	(5)
Kabupaten Sambas	5,24	5,06	5,03	4,89
Kabupaten Bengkayang	5,15	5,62	5,37	5,23
Kabupaten Landak	5,28	5,17	5,09	5,01
Kabupaten Mempawah	5,99	5,87	5,82	5,81
Kabupaten Sanggau	5,34	4,48	4,45	4,30
Kabupaten Ketapang	7,97	7,21	7,99	6,72
Kabupaten Sintang	5,28	5,33	5,47	5,09
Kabupaten Kapuas Hulu	5,28	5,39	5,23	4,03
Kabupaten Sekadau	5,93	5,82	5,87	5,49
Kabupaten Melawi	4,75	4,70	5,38	4,97
Kabupaten Kayong Utara	5,98	5,37	5,01	5,04
Kabupaten Kubu Raya	6,37	6,54	5,62	5,82
Kota Pontianak	5,08	4,96	4,91	4,81
Kota Singkawang	5,17	5,38	4,70	4,53
Kalimantan Barat	5,20	5,17	5,07	5,00

Catatan/Note: ^x Angka Sementara/ *Preliminary figures*

^{xx} Angka Sangat Sementara/ *Very Preliminary figures*

Sumber/Source: BPS Provinsi Kalimantan Barat

Tabel 13.3 Jumlah Penduduk Miskin Menurut Kabupaten/Kota di Provinsi Kalimantan Barat (ribu), 2015-2019
Table *Number of Poor Population by Regency/Municipality in Kalimantan Barat Province (thousand), 2015-2019*

Kabupaten/Kota <i>Regency/Municipality</i>	2015	2016	2017	2018	2019
(1)	(2)	(3)	(4)	(5)	(6)
Kabupaten Sambas	49,29	44,88	45,42	45,48	43,84
Kabupaten Bengkayang	16,49	18,04	18,48	17,94	17,69
Kabupaten Landak	48,46	44,55	44,82	43,73	43,16
Kabupaten Mempawah	13,88	14,61	15,3	14,61	14,02
Kabupaten Sanggau	20,26	20,27	20,62	21,59	21,41
Kabupaten Ketapang	55,39	53,07	54,28	54,86	53,84
Kabupaten Sintang	36,83	40,36	41,46	42,65	40,3
Kabupaten Kapuas Hulu	23,74	24,49	23,96	24,76	25,22
Kabupaten Sekadau	12,56	11,97	12,74	12,29	12,28
Kabupaten Melawi	24,56	25,05	25,28	26,24	25,71
Kabupaten Kayong Utara	10,41	10,89	10,75	11,13	11,21
Kabupaten Kubu Raya	28,38	27,83	29,53	28,86	27,37
Kota Pontianak	31,56	34,13	33,18	31,76	31,46
Kota Singkawang	11,9	11,21	11,61	11,17	10,9
Kalimantan Barat	383,7	381,35	387,43	387,08	378,41

Sumber/ *Source*: BPS Provinsi Kalimantan Barat

Tabel 13.4 Indeks Pembangunan Manusia Menurut Kabupaten/Kota di Provinsi Kalimantan Barat, 2015-2019
Human Development Index by Regency/Municipality in Kalimantan Barat Province, 2015-2019

Kabupaten/Kota <i>Regency/Municipality</i>	2015	2016	2017	2018	2019
(1)	(2)	(3)	(4)	(5)	(6)
Kabupaten Sambas	64,14	64,94	65,92	66,61	67,02
Kabupaten Bengkayang	64,65	65,45	65,99	66,85	67,57
Kabupaten Landak	64,12	64,58	64,93	65,45	65,96
Kabupaten Mempawah	63,37	63,84	64	64,9	65,5
Kabupaten Sanggau	63,05	63,9	64,61	65,15	65,67
Kabupaten Ketapang	64,03	64,74	65,71	66,41	67,16
Kabupaten Sintang	64,18	64,78	65,16	66,07	66,7
Kabupaten Kapuas Hulu	63,73	63,83	64,18	65,03	65,65
Kabupaten Sekadau	62,34	62,52	63,04	63,69	64,34
Kabupaten Melawi	63,78	64,25	64,43	65,05	65,54
Kabupaten Kayong Utara	60,09	60,87	61,52	61,82	62,66
Kabupaten Kubu Raya	65,02	65,54	66,31	67,23	67,76
Kota Pontianak	77,52	77,63	77,93	78,56	79,35
Kota Singkawang	70,03	70,1	70,25	71,08	71,72
Kalimantan Barat	65,59	65,88	66,26	66,98	67,65

Sumber/*Source*: BPS Provinsi Kalimantan Barat

Tabel 13.5 Luas Wilayah dan Ibukota Kabupaten/Kota di Provinsi Kalimantan Barat, 2019

Table

Area and Capital of Regency/City in Kalimantan Barat, 2019

Kabupaten/Kota <i>Regency/Municipality</i>	Ibukota Kabupaten/Kota <i>Capital of Regency/Municipality</i>	Luas Wilayah <i>Area (Km²)</i>
(1)	(2)	(3)
1. Kabupaten Sambas	Sambas	6 716,52
2. Kabupaten Bengkayang	Bengkayang	5 075,48
3. Kabupaten Landak	Ngabang	8 915,10
4. Kabupaten Mempawah	Mempawah	2 797,88
5. Kabupaten Sanggau	Sanggau	12 857,80
6. Kabupaten Ketapang	Ketapang	31 240,74
7. Kabupaten Sintang	Sintang	21 638,20
8. Kabupaten Kapuas Hulu	Putussibau	29 842,00
9. Kabupaten Sekadau	Sekadau	5 444,20
10. Kabupaten Melawi	Nanga Pinoh	10 640,80
11. Kabupaten Kayong Utara	Sukadana	4 568,26
12. Kabupaten Kubu Raya	Sungai Raya	6 953,22
13. Kota Pontianak	Pontianak	107,80
14. Kota Singkawang	Singkawang	504,00
Kalimantan Barat	Pontianak	147 307,00

Sumber/ *Source*: BPS Provinsi Kalimantan Barat

Tabel 13.6 Penduduk, Laju Pertumbuhan Penduduk, Distribusi Persentase Penduduk, Kepadatan Penduduk, Rasio Jenis Kelamin Penduduk Menurut Kabupaten/Kota 2010 dan 2019

Table

Population, Population Growth Rate, Percentage Distribution of Population, Population Density, and Population Sex Ratio by Regency/Municipality, 2010 and 2019

Kabupaten/Kota <i>Regency/Municipality</i>	Penduduk (jiwa) <i>Population (person)</i>			Laju Pertumbuhan Penduduk per Tahun <i>Annual Population Growth Rate (%)</i>	
	2010 ¹	2010 ²	2019 ²	2000-2010	2010-2019
(1)	(2)	(3)	(4)	(5)	(6)
Kabupaten Sambas	496 120	497 576	535 725	0,90	0,82
Kabupaten Bengkayang	215 277	216 116	255 261	2,01	1,87
Kabupaten Landak	329 649	330 717	377 305	1,59	1,48
Kabupaten Mempawah	234 021	234 815	264 225	1,42	1,32
Kabupaten Sanggau	408 468	409 873	470 224	1,65	1,54
Kabupaten Ketapang	427 460	429 101	512 783	2,15	2,00
Kabupaten Sintang	364 759	365 975	418 785	1,62	1,51
Kabupaten Kapuas Hulu	222 160	223 008	263 207	2,00	1,86
Kabupaten Sekadau	181 634	182 201	201 578	1,22	1,13
Kabupaten Melawi	178 645	179 318	208 417	1,81	1,68
Kabupaten Kayong Utara	95 594	95 989	112 715	1,94	1,80
Kabupaten Kubu Raya	500 970	502 712	579 331	1,69	1,59
Kota Pontianak	554 764	556 766	646 661	1,81	1,68
Kota Singkawang	186 462	187 188	222 910	2,11	1,96
Kalimantan Barat	4 395 983	4 411 355	5 069 127	1,66	1,56

Bersambung/ To be continued

Lanjutan Tabel/Continued table 13.6

Kabupaten/Kota Regency/Municipality	Persentase Penduduk Percentage of Total Population		Kepadatan Penduduk per km ² Population Density per sq.km		Rasio Jenis Kelamin Penduduk Population Sex Ratio	
	2010 ¹	2019 ²	2010 ¹	2019 ²	2010 ¹	2019 ²
(1)	(7)	(8)	(9)	(10)	(11)	(12)
Kabupaten Sambas	10,89	10,57	78	84	97	96
Kabupaten Bengkayang	4,99	5,04	40	47	109	108
Kabupaten Landak	7,67	7,44	33	38	110	108
Kabupaten Mempawah	5,30	5,21	183	207	103	102
Kabupaten Sanggau	9,43	9,28	32	37	108	107
Kabupaten Ketapang	9,89	10,12	14	16	108	107
Kabupaten Sintang	8,39	8,26	17	19	107	106
Kabupaten Kapuas Hulu	5,05	5,19	7	9	104	103
Kabupaten Sekadau	4,18	3,98	33	37	107	106
Kabupaten Melawi	4,07	4,11	17	20	105	104
Kabupaten Kayong Utara	2,17	2,22	21	25	104	103
Kabupaten Kubu Raya	11,35	11,43	72	83	104	103
Kota Pontianak	12,37	12,76	5 146	5 999	100	99
Kota Singkawang	4,26	4,40	370	442	105	104
Kalimantan Barat	100,0 0	100,00	30	35	104	103

Catatan/ Note : ¹Hasil SP2010 (Mei)/ *The result of the 2010 Population Census (May)*

Sumber/Source: Hasil Proyeksi Penduduk Indonesia 2010-2020 (Pertengahan tahun/Juni)/ *The result of Indonesia Population Projection 2010-2020 (mid year/June)*
BPS, Sensus Penduduk (SP) 2010 dan Proyeksi Penduduk Indonesia 2015-2045/
*BPS-Statistics Indonesia, 2010 Population Census and Indonesia Population
Projection 2015-2045*

Tabel 13.7 Jumlah dan Kepadatan Penduduk di Provinsi Kalimantan Barat Menurut Kabupaten/Kota, 2019
Population and Density in Kalimantan Barat Province by Regency/ City, 2019

Kabupaten/Kota <i>Regency/City</i>	Jumlah Penduduk (Orang) <i>Population (People)</i>	Luas Wilayah <i>Area (Km²)</i>	Kepadatan <i>Density (Jiwa/Km²) (People/Km²)</i>
(1)	(2)	(3)	(4)
1. Kabupaten Sambas	535 725	6 716,52	80
2. Kabupaten Bengkayang	255 261	5 075,48	50
3. Kabupaten Landak	377 305	8 915,10	42
4. Kabupaten Mempawah	264 225	2 797,88	94
5. Kabupaten Sanggau	470 224	12 857,80	37
6. Kabupaten Ketapang	512 783	31 240,74	16
7. Kabupaten Sintang	418 785	21 638,20	19
8. Kabupaten Kapuas Hulu	263 207	29 842,00	9
9. Kabupaten Sekadau	201 578	5 444,20	37
10. Kabupaten Melawi	208 417	10 640,80	20
11. Kabupaten Kayong Utara	112 715	4 568,26	25
12. Kabupaten Kubu Raya	579 331	6 953,22	83
13. Kota Pontianak	646 661	107,80	5999
14. Kota Singkawang	222 910	504,00	442
Kalimantan Barat	5 069 127	147 307,00	80

Sumber/ *Source*: BPS Provinsi Kalimantan Barat

Tabel 13.8 Indeks Pembangunan Manusia (IPM) di Provinsi Kalimantan Barat Menurut Kabupaten/Kota, 2019
Human Development Index in Kalimantan Barat Province by Regency/City, 2019

Kabupaten/Kota <i>Regency/City</i>	Angka Harapan Hidup (Tahun) <i>LE</i>	Angka Harapan Lama Sekolah (Tahun) <i>EYS</i>	Angka Rata-rata Lama Sekolah (Tahun) <i>MYS</i>	Pengeluaran Per Kapita yang disesuaikan (Rp) <i>PPP</i>	IPM <i>HDI</i>
(1)	(2)	(3)	(4)	(5)	(6)
1. Kabupaten Sambas	68,83	12,60	6,70	9 924	67,02
2. Kabupaten Bengkayang	73,67	12,08	6,53	9 182	67,57
3. Kabupaten Landak	72,70	12,39	7,10	7 403	65,96
4. Kabupaten Mempawah	70,90	12,33	6,82	7 913	65,50
5. Kabupaten Sanggau	71,35	11,56	6,95	8 410	65,67
6. Kabupaten Ketapang	71,01	11,79	7,26	9 259	67,16
7. Kabupaten Sintang	71,62	12,02	6,89	8 823	66,70
8. Kabupaten Kapuas Hulu	72,44	12,04	7,47	7 206	65,65
9. Kabupaten Sekadau	71,65	11,57	6,60	7 640	64,34
10. Kabupaten Melawi	72,88	11,15	6,67	8 465	65,54
11. Kabupaten Kayong Utara	68,11	11,81	6,00	7 905	62,66
12. Kabupaten Kubu Raya	70,43	13,64	6,82	8 773	67,76
13. Kota Pontianak	72,80	14,99	10,14	14 515	79,35
14. Kota Singkawang	71,85	12,89	7,72	11 789	71,72
Kalimantan Barat	70,56	12,58	7,31	9 055	67,65

Sumber/*Source*: BPS Provinsi Kalimantan Barat

Tabel 13.9 Jumlah Penduduk Miskin di Provinsi Kalimantan Barat Menurut Kabupaten/Kota, 2019
Table *Number of Poor People in Kalimantan Barat Province by Regency/City, 2019*

Kabupaten/Kota <i>Regency/City</i>	Jumlah Penduduk Miskin (Ribuan)	Garis Kemiskinan (Rp/Kap/Bulan)	Persentase Penduduk Miskin
(1)	(2)	(3)	(4)
1. Kabupaten Sambas	43,84	427 240	8,19
2. Kabupaten Bengkayang	17,69	357 112	6,96
3. Kabupaten Landak	43,16	374 117	11,47
4. Kabupaten Mempawah	14,20	360 962	5,32
5. Kabupaten Sanggau	21,41	328 763	4,57
6. Kabupaten Ketapang	53,84	454 160	10,54
7. Kabupaten Sintang	40,30	556 885	9,65
8. Kabupaten Kapuas Hulu	25,22	452 471	9,62
9. Kabupaten Sekadau	12,28	329 835	6,11
10. Kabupaten Melawi	25,71	534 933	12,38
11. Kabupaten Kayong Utara	11,21	302 811	9,98
12. Kabupaten Kubu Raya	27,37	401 586	4,74
13. Kota Pontianak	31,46	523 736	4,88
14. Kota Singkawang	10,90	492 131	4,91
Kalimantan Barat	378,41	438 555	7,49

Sumber/Source: BPS Provinsi Kalimantan Barat

Tabel 13.10 Pertumbuhan Ekonomi (%) di Provinsi Kalimantan Barat Menurut Kabupaten/Kota, 2016-2019

Table

Economic Growth (%) in Kalimantan Barat Province by Regency/City, 2016-2019

Kabupaten/Kota <i>Regency/City</i>	2016	2017	2018 ^x	2019 ^{xx}
(1)	(3)	(4)	(5)	(6)
1. Kabupaten Sambas	5,24	5,06	5,03	4,89
2. Kabupaten Bengkayang	5,15	5,62	5,37	5,23
3. Kabupaten Landak	5,28	5,17	5,09	5,01
4. Kabupaten Mempawah	5,99	5,87	5,82	5,81
5. Kabupaten Sanggau	5,34	4,48	4,45	4,30
6. Kabupaten Ketapang	7,97	7,21	7,99	6,72
7. Kabupaten Sintang	5,28	5,33	5,47	5,09
8. Kabupaten Kapuas Hulu	5,28	5,39	5,23	4,03
9. Kabupaten Sekadau	5,93	5,82	5,87	5,49
10. Kabupaten Melawi	4,75	4,70	5,38	4,97
11. Kabupaten Kayong Utara	5,98	5,37	5,01	5,04
12. Kabupaten Kubu Raya	6,37	6,54	5,62	5,82
13. Kota Pontianak	5,08	4,96	4,91	4,81
14. Kota Singkawang	5,17	5,38	4,70	4,53
Kalimantan Barat	5,20	5,17	5,07	5,00

Catatan/Note: ^x Angka Sementara/ *Preliminary figures*

^{xx} Angka Sangat Sementara/ *Very Preliminary figures*

Sumber/Source: BPS Provinsi Kalimantan Barat

Tabel 13.11 Produk Domestik Regional Bruto Atas Dasar Harga Berlaku di Provinsi Kalimantan Barat Menurut Kabupaten/Kota (Miliar Rupiah), 2016-2019

Gross Regional Domestic Product at Current Market Prices in Kalimantan Barat Province by Regency/City (Billion Rupiahs), 2016-2019

Kabupaten/Kota <i>Regency/City</i>	2016	2017	2018 ^x	2019 ^{xx}
(1)	(3)	(4)	(5)	(6)
1. Kabupaten Sambas	16 026,44	17 506,90	19 012,80	20 583,46
2. Kabupaten Bengkayang	6 724,04	7 389,97	8 061,87	8 728,55
3. Kabupaten Landak	8 193,70	8 963,78	9 835,28	10 583,43
4. Kabupaten Mempawah	6 320,31	6 968,46	7 637,89	8 304,60
5. Kabupaten Sanggau	15 472,50	16 897,89	18 185,97	19 270,70
6. Kabupaten Ketapang	20 021,15	22 495,91	25 040,10	27 508,52
7. Kabupaten Sintang	11 202,05	12 282,70	13 448,24	14 725,88
8. Kabupaten Kapuas Hulu	7 842,49	8 678,12	9 479,55	10 285,65
9. Kabupaten Sekadau	4 808,58	5 314,82	5 870,21	6 449,41
10. Kabupaten Melawi	4 007,44	4 359,09	4 748,60	5 186,51
11. Kabupaten Kayong Utara	3 152,56	3 490,01	3 801,18	4 143,52
12. Kabupaten Kubu Raya	21 135,94	23 700,99	26 348,50	29 116,13
13. Kota Pontianak	30 474,54	33 416,84	36 226,46	38 932,49
14. Kota Singkawang	8 223,24	9 013,05	9 707,42	10 255,96
Kalimantan Barat	161 364,24	177 493,65	194 198,96	212 318,43

Catatan/ *Note*: ^x Angka Sementara/ *Preliminary figures*

^{xx} Angka Sangat Sementara/ *Very Preliminary figures*

Sumber/ *Source*: BPS Provinsi Kalimantan Barat

Tabel 13.12 Produk Domestik Regional Bruto Atas Dasar Harga Konstan 2010 di Provinsi Kalimantan Barat Menurut Kabupaten/Kota (Miliar Rupiah), 2016-2019

Table

Gross Regional Domestic Product at Constant Market Price 2000 in Kalimantan Barat Province by Regency/City (Billion Rupiahs), 2016-2019

Kabupaten/Kota <i>Regency/City</i>	2016	2017	2018 ^x	2019 ^{xx}
(1)	(3)	(4)	(5)	(6)
1. Kabupaten Sambas	11 813,97	12 411,93	13 036,21	13 673,21
2. Kabupaten Bengkayang	4 889,16	5 163,90	5 441,00	5 725,63
3. Kabupaten Landak	6 067,56	6 381,21	6 706,04	7 042,25
4. Kabupaten Mempawah	4 425,72	4 685,37	4 958,28	5 246,19
5. Kabupaten Sanggau	11 636,87	12 157,88	12 698,85	13 244,93
6. Kabupaten Ketapang	14 607,93	15 661,14	16 912,52	18 049,45
7. Kabupaten Sintang	8 243,74	8 683,37	9 158,73	9 624,62
8. Kabupaten Kapuas Hulu	5 580,75	5 881,74	6 189,36	6 438,81
9. Kabupaten Sekadau	3 636,66	3 848,26	4 074,06	4 297,59
10. Kabupaten Melawi	2 942,75	3 081,20	3 246,84	3 408,25
11. Kabupaten Kayong Utara	2 185,47	2 302,84	2 418,21	2 540,00
12. Kabupaten Kubu Raya	15 416,53	16 424,30	17 347,93	18 357,92
13. Kota Pontianak	21 801,14	22 881,97	24 006,13	25 160,03
14. Kota Singkawang	5 930,95	6 250,02	6 543,52	6 839,80
Kalimantan Barat	118 183,27	124 289,17	130 589,02	137 121,18

Catatan/Note: ^x Angka Sementara/ *Preliminary figures*

^{xx} Angka Sangat Sementara/ *Very Preliminary figures*

Sumber/Source: BPS Provinsi Kalimantan Barat

Tabel 13.13 Produk Domestik Regional Bruto Perkapita Atas Dasar Harga Berlaku (Rupiah) di Provinsi Kalimantan Barat Menurut Kabupaten/Kota, 2016-2019

Table

Gross Regional Domestic Product Percapita at Current Market Prices (IDR) in Kalimantan Barat Province by Regency/City, 2016-2019

Kabupaten/Kota <i>Regency/City</i>	2016	2017	2018 ^x	2019 ^{xx}
(1)	(3)	(4)	(5)	(6)
1. Kabupaten Sambas	30 447 273	33 051 593	35 697 482	38 421 690
2. Kabupaten Bengkayang	27 695 108	29 908 735	32 078 108	34 194 609
3. Kabupaten Landak	22 588 729	24 372 006	26 395 712	28 050 066
4. Kabupaten Mempawah	24 772 706	26 986 941	29 230 460	31 430 031
5. Kabupaten Sanggau	34 291 052	36 919 059	39 194 323	40 981 958
6. Kabupaten Ketapang	41 270 681	45 438 297	49 681 949	53 645 538
7. Kabupaten Sintang	27 851 108	30 111 963	32 533 257	35 163 342
8. Kabupaten Kapuas Hulu	31 319 848	34 070 323	36 602 840	39 078 178
9. Kabupaten Sekadau	24 582 360	26 885 569	29 413 406	31 994 613
10. Kabupaten Melawi	20 125 854	21 547 013	23 130 279	24 885 254
11. Kabupaten Kayong Utara	29 389 566	31 988 799	34 276 053	36 761 034
12. Kabupaten Kubu Raya	38 095 748	42 103 880	46 151 434	50 258 194
13. Kota Pontianak	49 354 759	53 294 611	56 805 949	60 205 409
14. Kota Singkawang	38 879 097	41 863 527	44 313 776	46 009 421
Kallimantan Barat	33 190 649	35 984 528	38 826 870	41 884 614

Catatan/Note: ^x Angka Sementara/ *Preliminary figures*

^{xx} Angka Sangat Sementara/ *Very Preliminary figures*

Sumber/Source: BPS Provinsi Kalimantan Barat

Tabel 13.14 Produk Domestik Regional Bruto Perkapita Atas Dasar Harga Konstan 2010 di Provinsi Kalimantan Barat Menurut Kabupaten/Kota, 2016-2019 *Gross Regional Domestic Product Percapita at Constant Market Prices 2010 in Kalimantan Barat Province by Regency/City, 2016-2019*

Kabupaten/Kota <i>Regency/City</i>	2016	2017	2018 ^x	2019 ^{xx}
(1)	(3)	(4)	(5)	(6)
1. Kabupaten Sambas	22 444 359	23 432 707	24 476 135	25 522 815
2. Kabupaten Bengkayang	20 137 569	20 899 370	21 649 690	22 430 493
3. Kabupaten Landak	16 727 299	17 350 145	17 997 526	18 664 608
4. Kabupaten Mempawah	17 346 785	18 145 158	18 975 503	19 855 010
5. Kabupaten Sanggau	25 790 307	26 562 931	27 368 506	28 167 278
6. Kabupaten Ketapang	30 112 117	31 633 107	33 556 055	35 199 002
7. Kabupaten Sintang	20 496 007	21 287 935	22 156 306	22 982 246
8. Kabupaten Kapuas Hulu	22 287 340	23 091 727	23 898 619	24 462 913
9. Kabupaten Sekadau	18 591 286	19 466 823	20 413 577	21 319 737
10. Kabupaten Melawi	14 778 851	15 230 394	15 815 254	16 353 033
11. Kabupaten Kayong Utara	20 373 923	21 107 414	21 805 517	22 534 711
12. Kabupaten Kubu Raya	27 786 994	29 177 126	30 386 240	31 688 137
13. Kota Pontianak	35 307 834	36 493 148	37 643 507	38 907 604
14. Kota Singkawang	28 041 256	29 029 894	29 870 767	30 684 133
Kallimantan Barat	24 308 852	25 198 012	26 109 115	27 050 255

Catatan/ *Note*: ^x Angka Sementara/ *Preliminary figures*

^{xx} Angka Sangat Sementara/ *Very Preliminary figures*

Sumber/ *Source*: BPS Provinsi Kalimantan Barat



Sensus
Penduduk
2020

DATA

MENCERDASKAN BANGSA

— *Enlighten The Nation* —

<https://kayongutarakab.bps.go.id>



**BADAN PUSAT STATISTIK
KABUPATEN KAYONG UTARA**
BPS-Statistics of Kayong Utara Regency

Jl. Batu Daya I No. 8 Sukadana 78852

Telp. 0534-3031316

Email: bps6111@bps.go.id

Website: <http://kayongutarakab.bps.go.id/>

ISSN: 2622-3163



9 772622 316005