

DISTRİK MANOKWARI SELATAN DALAM ANGKA 2013
Manokwari Selatan District In Figures 2013

I S S N :
Nomor Publikasi/ *Publication Number* : 91050.13.05
Nomor Katalog/ *Catalog Number* : 1102001.9105144
Ukuran Buku/ *Book Size* : 21 cm x 16,5 cm
Jumlah Halaman/ *Page Number* : x + 99 halaman/*pages*

Naskah/ *Manuscript* :
Badan Pusat Statistik Kabupaten Manokwari
BPS – Statistics of Manokwari Regency

Penyunting/ *Editor* :
Badan Pusat Statistik Kabupaten Manokwari
BPS – Statistics of Manokwari Regency

Gambar Kulit/ *Cover Designer* :
Badan Pusat Statistik Kabupaten Manokwari
BPS – Statistics of Manokwari Regency

Diterbitkan Oleh/ *Published by* :
Badan Pusat Statistik Kabupaten Manokwari
BPS – Statistics of Manokwari Regency

Dicetak/ *Printed by* :
Badan Pusat Statistik Kabupaten Manokwari
BPS – Statistics of Manokwari Regency

Boleh dikutip dengan menyebutkan sumbernya
May be cited with reference to the source

KATA PENGANTAR

Dengan memanjatkan puji syukur kehadiran Tuhan Yang Maha Kuasa, BPS Kabupaten Manokwari telah dapat menyelesaikan publikasi “Distrik Manokwari Selatan Dalam Angka Tahun 2013”.


Distrik Manokwari Selatan Dalam Angka ini menyajikan data sekunder yang berasal dari instansi pemerintah distrik maupun kampung/kelurahan di Kabupaten Manokwari serta beberapa data dari hasil sensus dan survei yang dilaksanakan oleh BPS Kabupaten Manokwari.

Meskipun telah diupayakan kelengkapan dan penyempurnaan data yang disajikan, namun masih dirasakan belum dapat memenuhi kebutuhan pemakai data. Oleh karena itu kami mengharapkan saran dan kritik yang konstruktif dari berbagai pihak, untuk perbaikan kearah penyempurnaan pada publikasi yang akan datang.

Harapan kami semoga buku ini bermanfaat bagi kita semua dalam menyusun perencanaan dan melaksanakan pembangunan.

Manokwari, Agustus 2013

Kepala Badan Pusat Statistik
Kabupaten Manokwari



SALMON RANDONGKIR, SH.
NIP. 19570920 198203 1 004

DAFTAR ISI
Contens

	HALAMAN
KATALOG / <i>Catalog</i>	i
KATA PENGANTAR / <i>Preface</i>	ii
DAFTAR ISI / <i>Contens</i>	iii
DAFTAR TABEL / <i>Table</i>	iv
DAFTAR GAMBAR / <i>Picture</i>	x
BAB I. GEOGRAFI / <i>Geography</i>	1
BAB II. PEMERINTAHAN / <i>Government</i>	7
BAB III. KEPENDUDUKAN / <i>Population</i>	13
BAB IV. SOSIAL / <i>Social</i>	23
BAB V. PERTANIAN / <i>Agriculture</i>	40
BAB VI. INDUSTRI / <i>Industry</i>	75
BAB VII. PERDAGANGAN / <i>Trade</i>	82
BAB VIII. TRANSPORTASI DAN KOMUNIKASI / <i>Transportation and Communication</i>	86
BAB IX. KEUANGAN DAN KOPERASI / <i>Finance and Cooperative</i>	94

DAFTAR TABEL

BAB 1. Geografi/ *Geography*

Tabel/ <i>Table</i>	Halaman/ <i>Page</i>
1.1 Ketinggian Distrik Manokwari Selatan Menurut Kelurahan/Kampung/ <i>Height of Manokwari Selatan District by Village, 2012</i>	4
1.2 Luas Wilayah Distrik Manokwari Selatan menurut Kampung/Kelurahan/ <i>Area of Manokwari Selatan District by Village, 2012</i>	5
1.3 Letak Geografis Distrik Manokwari Selatan menurut Kampung/Kelurahan/ <i>Geographical Location of Manokwari Selatan District by Village, 2012</i>	6

BAB 2. Pemerintahan/ *Government*

Tabel/ <i>Table</i>	Halaman/ <i>Page</i>
2.1 Nama-Nama Desa di Distrik Manokwari Selatan Menurut Kampung/ <i>Name of Villages in Manokwari Selatan District By Village, 2012</i>	10
2.2 Jumlah Satuan Lingkungan Setempat (SLS) di Distrik Manokwari Selatan Menurut Kampung/Kelurahan/ <i>Number of Lowest Administration Unit in Manokwari Selatan District by Village, 2012</i>	11
2.3 Banyaknya Aparat Kampung/Kelurahan di Distrik Manokwari Selatan/ <i>Number of Village's Government Officer in Manokwari Selatan District, 2012</i>	12

BAB 3. Penduduk dan Tenaga kerja/ *Population and Employment*

Tabel/ <i>Table</i>	Halaman/ <i>Page</i>
3.1 Banyaknya Rumah Tangga dan Penduduk di Distrik Manokwari Selatan menurut Jenis Kelamin dan Kampung/Kelurahan/ <i>Number of Household and Population in Manokwari Selatan District by sex and village, 2012</i>	18
3.2 Distribusi dan Kepadatan Penduduk di Distrik Manokwari Selatan Menurut Kampung/Kelurahan/ <i>Distribution and Density of Manokwari Selatan District by Village, 2012</i>	19

3.3	Jumlah Rumah Tangga, Penduduk dan Penduduk per Rumah Tangga di Distrik Manokwari Selatan menurut Kampung/Kelurahan/ <i>Number of Household, Population, and Average of Population by Household In Manokwari Selatan District by Village, 2012</i>	20
3.4	Penduduk Distrik Manokwari Selatan menurut Jenis Kelamin dan Sex Rasio Menurut Kampung/Kelurahan/ <i>Population of Manokwari Selatan District by Sex, Sex Ratio, and Village, 2012</i>	21
3.5	Penduduk Distrik Manokwari Selatan menurut Jenis Kelamin dan Sex Rasio Menurut Kampung/ <i>Population of Manokwari Selatan District by Sex, Sex Ratio, and Village, 2012</i>	22

BAB 4. Sosial/ *Social*

Tabel/ <i>Table</i>	Halaman/ <i>Page</i>	
4.1	Banyaknya Sekolah, Guru dan Murid di Distrik Manokwari Selatan Menurut Jenis Sekolah/ <i>Number of School, Teacher, Pupil in Manokwari Selatan District by Type Of Schoo, 2012</i>	27
4.2	Banyaknya Sekolah, Guru, Murid dan Ratio Murid Di Distrik Manokwari Selatan menurut Jenis Sekolah/ <i>Number of School, Teacher, Pupil by Kind of School and Pupil Ratio in Manokwari Selatan District, 2012</i>	28
4.3	Banyaknya Pemeluk Agama Menurut Golongan Agama Di Distrik Manokwari Selatan/ <i>Population by Religion in Selatan Manokwari District, 2010</i>	29
4.4	Banyaknya Rumah Sakit, Rumah Bersalin, Puskesmas dan Puskesmas Pembantu menurut Kampung/Kelurahan/ <i>Number of Hospital, Public Health Centers, Public Health Sub Centers By Village, 2012</i>	30
4.5	Banyaknya Poliklinik, Praktek Dokter dan Praktek Bidan menurut Kampung/Kelurahan/ <i>Number of Polyclinic, Doctor Clinic, Midwife Clinic By Village, 2012</i>	31
4.6	Banyaknya Posyandu di Distrik Manokwari Selatan Menurut Kampung/Kelurahan/ <i>Number of Integrated Health Service in Manokwari Selatan District By Village, 2012</i>	32
4.7	Banyaknya Puskesmas Keliling menurut Kampung/Kelurahan/ <i>Number of Public Health Surrounding By Village, 2012</i>	33
4.8	Banyaknya Dokter menurut Kampung/Kelurahan/ <i>Number of Doctors by District, 2012</i>	34
4.9	Banyaknya Tenaga Kesehatan Menurut Keahlian dan Kampung/Kelurahan/ <i>Number of Health Technical by Specialization and Village, 2012</i>	35

4.10	Jumlah Bayi dan Ibu Hamil Yang Menjadi Target Imunisasi Menurut Kampung/Kelurahan/ <i>Number of Baby and Pregnant Woman as Immunize Target by Village</i> , 2012	36
4.11	Realisasi Imunisasi Menurut Kampung/Kelurahan/ <i>Immunize Realization by Village</i> , 2012	37

BAB 5. Pertanian/ *Agriculture*

Tabel/ <i>Table</i>	Halaman/ <i>Page</i>
5.1.1 Luas Panen, Produksi dan Rata-Rata Produksi Padi Sawah dan Padi Ladang/ <i>Harvested Area, Production and Yield Rate of Wet Land Paddy and Dry Land Paddy</i> , 2007 - 2012 **)	43
5.1.2 Luas Panen, Produksi dan Rata-Rata Produksi Jagung/ <i>Harvested Area, Production and Yield Rate of Maize</i> , 2007 - 2012 **)	44
5.1.3 Luas Panen, Produksi dan Rata-Rata Produksi Ubi Kayu/ <i>Harvested Area, Production and Yield Rate of Cassava</i> , 2007 – 2012**)	45
5.1.4 Luas Panen, Produksi dan Rata-Rata Produksi Ubi Jalar/ <i>Harvested Area, Production and Yield Rate of Sweet Potatoes</i> , 2007 – 2012 **)	46
5.1.5 Luas Panen, Produksi dan Rata-Rata Produksi Kacang Tanah/ <i>Harvested Area, Production and Yield Rate of Peanuts</i> , 2007 - 2012 **)	47
5.1.6 Luas Panen, Produksi dan Rata-Rata Produksi Keladi/Talas/ <i>Harvested Area, Production and Yield Rate of Black Radish</i> , 2007 - 2012 **)	48
5.1.7 Luas Panen, Produksi dan Rata-Rata Produksi Kacang Hijau/ <i>Harvested Area, Production and Yield Rate of Green Peas</i> , 2007 - 2012 **)	49
5.1.8 Luas Panen, Produksi dan Rata-Rata Produksi Kubis/Kol/ <i>Harvested Area, Production and Yield Rate of Cabbage</i> , 2007 - 2012 **)	50
5.1.9 Luas Panen, Produksi dan Rata-Rata Produksi Lombok/Cabai/ <i>Harvested Area, Production and Yield Rate of Chili</i> , 2007 - 2012 **)	51
5.1.10 Luas Panen, Produksi dan Rata-Rata Produksi Tomat/ <i>Harvested Area, Production and Yield Rate of Tomato</i> , 2007 - 2012 **)	52
5.1.11 Luas Panen, Produksi dan Rata-Rata Produksi Ketimun/ <i>Harvested Area, Production and Yield Rate of Cucumber</i> , 2007 - 2012 **)	53
5.1.12 Luas Panen, Produksi dan Rata-Rata Produksi Kacang Panjang/ <i>Harvested Area, Production and Yield Rate of Yard Long Beans</i> , 2007 - 2012 **)	54
5.1.13 Luas Panen, Produksi dan Rata-Rata Produksi Sawi/Petsai/ <i>Harvested Area, Production and Yield Rate of Mustard Green</i> , 2007 - 2012 **)	55
5.1.14 Luas Panen, Produksi dan Rata-Rata Produksi Buncis/ <i>Harvested Area, Production and Yield Rate of Chickpea</i> , 2007 - 2012 **)	56
5.1.15 Luas Panen, Produksi dan Rata-Rata Produksi Labu Siam/ <i>Harvested Area, Production and Yield Rate of Pumpkin</i> , 2007 - 2012 **)	57

5.1.16	Luas Panen, Produksi dan Rata-Rata Produksi Kangkung/ <i>Harvested Area, Production and Yield Rate of Swamp Cabbage, 2007 - 2012 **</i>)	58
5.1.17	Luas Panen, Produksi dan Rata-Rata Produksi Bayam/ <i>Harvested Area, Production and Yield Rate of Spinach, 2007 - 2012 **</i>)	59
5.1.18	Luas Panen, Produksi dan Rata-Rata Produksi Pisang/ <i>Harvested Area, Production and Yield Rate of Banana, 2007 - 2012 **</i>)	60
5.1.19	Luas Panen, Produksi dan Rata-Rata Produksi Alpukat/ <i>Harvested Area, Production and Yield Rate of Avocado, 2007 - 2012 **</i>)	61
5.1.20	Luas Panen, Produksi dan Rata-Rata Produksi Mangga/ <i>Harvested Area, Production and Yield Rate of Mango, 2007 - 2012 **</i>)	62
5.1.21	Luas Panen, Produksi dan Rata-Rata Produksi Rambutan/ <i>Harvested Area, Production and Yield Rate of Rambutan, 2007 - 2012 **</i>)	63
5.1.22	Luas Panen, Produksi dan Rata-Rata Produksi Langsung/ <i>Harvested Area, Production and Yield Rate of Langsung, 2007 - 2012 **</i>)	64
5.1.23	Luas Panen, Produksi dan Rata-Rata Produksi Sukun/ <i>Harvested Area, Production and Yield Rate of Sukun, 2007 - 2012 **</i>)	65
5.1.24	Luas Panen, Produksi dan Rata-Rata Produksi Durian/ <i>Harvested Area, Production and Yield Rate of Durian, 2007 - 2012 **</i>)	66
5.1.25	Luas Panen, Produksi dan Rata-Rata Produksi Pepaya/ <i>Harvested Area, Production and Yield Rate of Papaya, 2007 - 2012 **</i>)	67
5.1.26	Luas Panen, Produksi dan Rata-Rata Produksi Jeruk/ <i>Harvested Area, Production and Yield Rate of Orange, 2007 - 2012 **</i>)	68
5.1.27	Luas Panen, Produksi dan Rata-Rata Produksi Nangka/ <i>Harvested Area, Production and Yield Rate of Jackfruit, 2007 - 2012 **</i>)	69
5.1.28	Luas Panen, Produksi dan Rata-Rata Produksi Jambu Air/ <i>Harvested Area, Production and Yield Rate of Water Apple, 2007 - 2012 **</i>)	70
5.2.1	Populasi Ternak Menurut Jenis Ternak (Ekor)/ <i>Livestock Population by Kind of Livestock (Heads), 2005 – 2012</i>	71
5.3.1	Banyaknya Rumah Tangga Perikanan Menurut Sub Sektor Perikanan/ <i>Number of Fishing Household by Fishery Sub Sector, 2008 – 2012</i>	72
5.3.2	Banyaknya Perahu/Kapal Penangkap Ikan Laut Menurut Jenisnya/ <i>Number of Fishing Boat by Type, 2008 – 2012</i>	73
5.3.3	Banyaknya Peralatan Tangkap Menurut Jenisnya/ <i>Number of Fishing Trawl by Type, 2011 – 2012</i>	74

BAB 6. Perindustrian/ *Manufacturing*

Tabel/ <i>Table</i>		Halaman/ <i>Page</i>
6.1	Banyaknya Unit Pembangkit Tenaga Listrik PLN, Kapasitas Terpasang, Kemampuan Mesin Dan Beban Puncak/ <i>Number of Electric Generator of The State Electrical Company, Installed Capacity, Mechanical Power and Maximum Borden, 2007-2012*</i>)	80
6.2	Banyaknya Tenaga Listrik Yang Diproduksi, yang Terjual dan Jumlah Penjualan/ <i>Number of Electric Produced, Sold and Result of Sold, 2007 - 2012*</i>)	81

BAB 7. Perdagangan/ *Trading*

Tabel/ <i>Table</i>		Halaman/ <i>Page</i>
7.1	Banyaknya Perusahaan/Usaha di Distrik Manokwari Selatan Menurut Status Badan Usaha/ <i>Number of Trade in Manokwari Selatan District by Company Status, 2012 (Unit)</i>	85

BAB 8. Transportasi dan Komunikasi/ *Transportation and Communication*

Tabel/ <i>Table</i>		Halaman/ <i>Page</i>
8.1	Banyaknya Kantor Pos Dan Giro Menurut Jenis dan Distrik/ <i>Number of Post Office and Gyro by Type and District, 2012*</i>)	88
8.2	Banyaknya Surat Yang Dikirim Menurut Jenis dan Distrik/ <i>Number of Posted Letters by Type and District, 2006-2012*</i>)	89
8.3	Banyaknya Surat Yang Diterima Menurut Jenis dan Distrik/ <i>Number of Received Letters by Type and District, 2006 - 2012 *</i>)	90
8.4	Banyaknya Pos Paket yang Dikirim Menurut Jenis Pengirimannya Di Kabupaten Manokwari Dirinci Per Distrik/ <i>Number of Posted Package in Manokwari Regency By Posting Type And District, 2012*</i>)	91

8.5	Banyaknya Pos Paket yang Diterima Menurut Jenis Pengirimannya Di Kabupaten Manokwari Dirinci Per Distrik/ <i>Number of Received Package in Manokwari Regency By Posting Type and District, 2012 *</i>)	92
8.6	Banyaknya Wesel Pos Dalam Negeri Menurut Jenis Dan Distrik/ <i>Number of Domestic Money Order Post By Type And District, 2012*</i>)	93

BAB 9. Keuangan/ *Finance*

Tabel/ <i>Table</i>		Halaman/ <i>Page</i>
9.1	Banyaknya Koperasi/KUD Yg Berbadan Hukum Menurut Anggota, Simpanan, Volume Usaha dan SHU di Manokwari Selatan/ <i>Number of Legally Cooperative by Membership, Saving, Volume and Profit in Manokwari Selatan District, 2007 – 2012</i>	99
9.2	Banyaknya Koperasi Yg Berbadan Hukum dan Anggota Menurut Distrik/ <i>Number of Legally Cooperative and Membership by District, 2012</i>	100

DAFTAR GAMBAR

Gambar/Graph	Halaman/ Page
1.1 Luas Wilayah Distrik Manokwari Selatan Menurut Kampung/Kelurahan/ <i>Area of Manokwari Selatan District by Village, 2012</i>	3
2.1 Jumlah Satuan Lingkungan Setempat Menurut Kampung/Kelurahan di Distrik Manokwari Selatan/ <i>Number of The Lowest Administration Units by Village In Manokwari Selatan District, 2012</i>	9
3.1 Jumlah Penduduk Laki-laki dan Perempuan Menurut Kampung/Kelurahan di Distrik Manokwari Selatan/ <i>The Number Of Population By Sex And Village In Manokwari Selatan District, 2012</i>	16
3.2 Penduduk Distrik Manokwari Selatan Menurut Umur dan Jenis Kelamin/ <i>Population of Manokwari Selatan District by Age Group and Sex, 2012</i>	17
4.1 Banyaknya Sekolah, Guru, dan Murid di Distrik Manokwari Selatan menurut Jenis Sekolah / <i>Number of School, Teacher, Pupil in Manokwari Selatan District by Kind of School, 2012</i>	26
5.1 Populasi Ternak Menurut Jenis Ternak (Ekor) di Distrik Manokwari Selatan/ <i>Livestock Population by Kind of Livestock (Heads) in Manokwari Selatan District, 2005 – 2012</i>	42
6.1 Banyaknya Tenaga Listrik Yang Diproduksi, Yang Terjual dan Yang Tidak Terjual/ <i>Number of Electric Produced, Sold and Result of Sold, 2008-2012*)</i>	79
9.1 Banyaknya Anggota Koperasi, Anggota Aktif dan Anggota Tidak Aktif di Distrik Manokwari Selatan/ <i>Number of Legally Cooperative Membership, Active and Non-Active Membership in Manokwari Selatan District, 2007 – 2009</i>	98

BAB I

GEOGRAFI



BAB I GEOGRAFI
PENJELASAN TEKNIS
TECHNICAL NOTES

1. Batas-batas geografis Distrik Manokwari Selatan adalah sebagai berikut :

- | | |
|---|--|
| • Barat : | • West : |
| Distrik Warmare dan Prafi | Warmare and Prafi District |
| • Utara : | • North : |
| Distrik Manokwari Utara | Manokwari Utara District |
| • Timur : | • East : |
| Distrik Manokwari Barat dan
Teluk Cenderawasih | Manokwari Barat District and
Teluk Cenderawasih |
| • Selatan : | • South : |
| Distrik Tanah Rubuh | Tanah Rubuh District |

2. Luas Wilayah Distrik Manokwari Selatan adalah 544,39 km² yang terbagi menjadi 18 kampung.

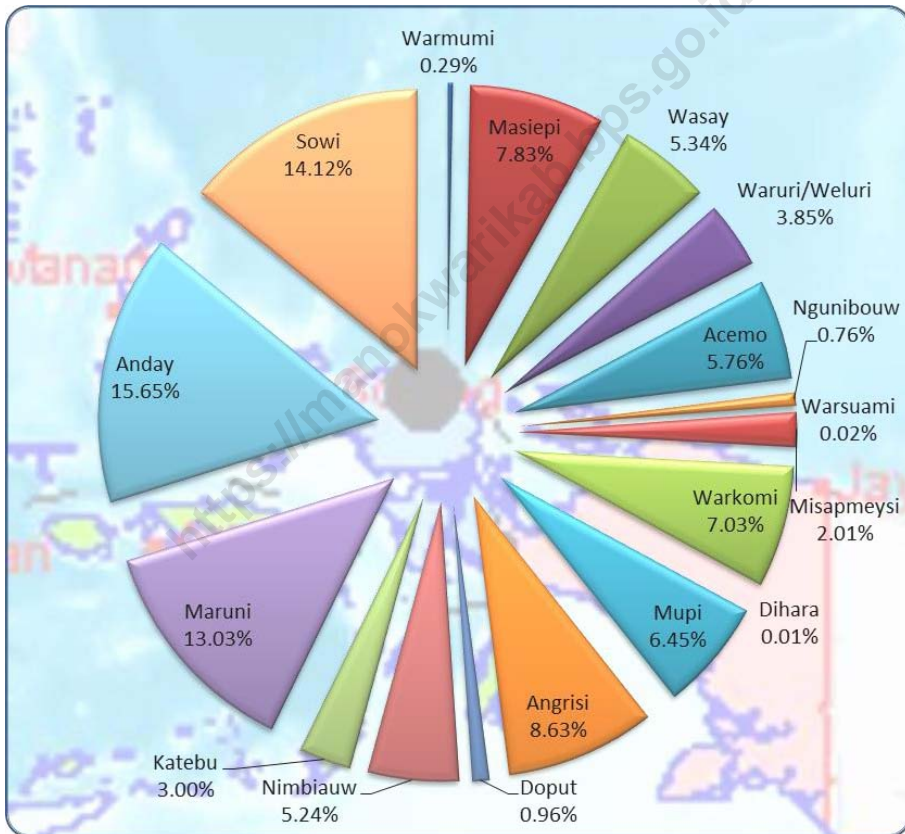
2. *Manokwari Selatan District is divided into eighteen villages, which total area are 544,39 km².*

Gambar 1.1

Luas Wilayah Distrik Manokwari Selatan Menurut Kampung/Kelurahan

Area of Manokwari Selatan District by Village

2012



Tabel 1.1 / *Table 1.1*
 Ketinggian Distrik Manokwari Selatan Menurut Kelurahan / Kampung
Height of Manokwari Selatan District by Village
 2012

Kampung/Kelurahan <i>Village</i>	Ketinggian dari Permukaan Laut (m) <i>Height from Sea Level</i> (Metris)
(1)	(2)
1. ACEMO	15
2. WARSUAMI	15
3. MUPI	20
4. ANGRISI	15
5. MISAPMEYSI	20
6. MARUNI	5
7. NIMBIAUW	10
8. ANDAY	5
9. WARURI/WELURI	15
10. WASAY	10
11. WARMUMI	15
12. DIHARA	30
13. KATEBU	40
14. MASIEPI	50
15. SOWI	6
16. DOPUT	15
17. WARKOMI	20
18. NGUNIBOUW	20
Rata-rata / <i>Average</i>	18,11

Sumber : BPS Kabupaten Manokwari

Source : *BPS – Statistics of Manokwari Regency*

Tabel 1.2 / *Table 1.2*
 Luas Wilayah Distrik Manokwari Selatan menurut Kampung / Kelurahan
Area of Manokwari Selatan District by Village
 2012

Kampung/Kelurahan <i>Village</i>	Luas / Area (Km ²)	Rasio Terhadap Total <i>Ratio On Total (%)</i>
(1)	(2)	(3)
1. ACEMO	31,38	5,76
2. WARSUAMI	0,10	0,02
3. MUPI	35,14	6,45
4. ANGRISI	47,00	8,63
5. MISAPMEYSI	10,95	2,01
6. MARUNI	70,95	13,03
7. NIMBIAUW	28,51	5,24
8. ANDAY	85,20	15,65
9. WARURI/WELURI	20,95	3,85
10. WASAY	29,09	5,34
11. WARMUMI	1,56	0,29
12. DIHARA	0,06	0,01
13. KATEBU	16,35	3,00
14. MASIEPI	42,60	7,83
15. SOWI	76,88	14,12
16. DOPUT	5,25	0,96
17. WARKOMI	38,27	7,03
18. NGUNIBOUW	4,15	0,76
Jumlah	544,39	100,00

Sumber : BPS Kabupaten Manokwari
 Source : *BPS – Statistics of Manokwari Regency*

Tabel 1.3 / Table 1.3

Letak Geografis Distrik Manokwari Selatan menurut Kampung/Kelurahan
Geographical Location of Manokwari Selatan District by Village
 2012

Kampung/Kelurahan <i>Village</i>	Pesisir Coast	Lereng/Punggung Bukit <i>Slope</i>	Lembah/DAS <i>Dale</i>
(1)	(2)	(3)	(4)
1. ACEMO	√	-	-
2. WARSUAMI	√	-	-
3. MUPI	√	-	-
4. ANGRISI	√	-	-
5. MISAPMEYSI	-	-	-
6. MARUNI	√	-	-
7. NIMBIAUW	√	-	-
8. ANDAY	√	-	-
9. WARURI/WELURI	-	-	-
10. WASAY	-	-	√
11. WARMUMI	-	-	-
12. DIHARA	-	-	-
13. KATEBU	-	√	-
14. MASIEPI	-	√	-
15. SOWI	√	-	-
16. DOPUT	-	-	-
17. WARKOMI	√	-	-
18. NGUNIBOUW	-	-	-
Jumlah	9	2	1

Sumber : BPS Kabupaten Manokwari

Source : BPS – Statistics of Manokwari Regency

BAB II

PEMERINTAHAN

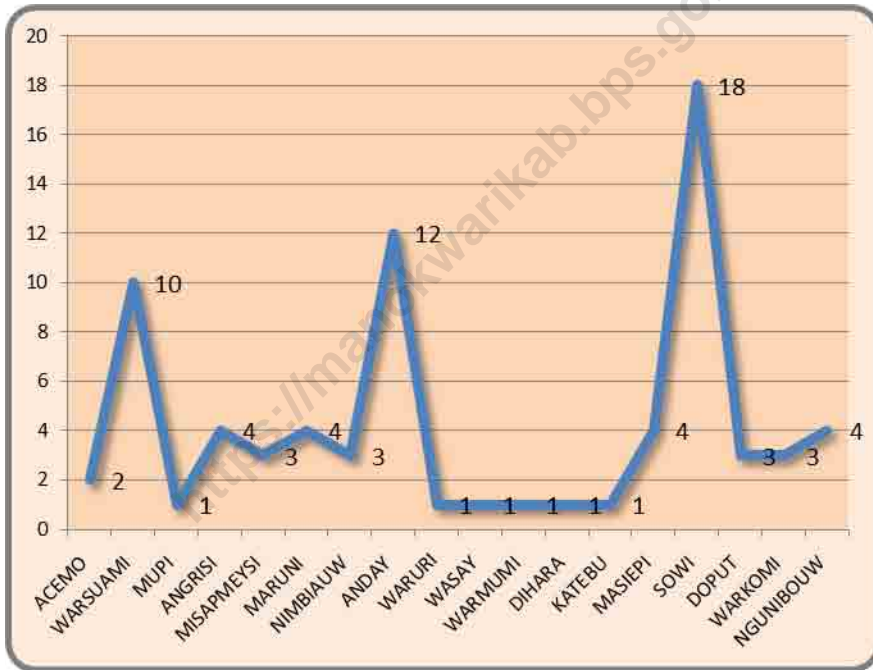


BAB II PEMERINTAHAN
PENJELASAN TEKNIS
TECHNICAL NOTES

1. Secara administratif, Distrik Manokwari Selatan pada Tahun 2012 terdiri dari 18 kampung. 1. *By administration, Manokwari Selatan District in year 2012 consists of eighteen villages.*

<https://manokwarikab.bps.go.id/>

Grafik 2.1 / Graph 2.1
 Jumlah Satuan Lingkungan Setempat Menurut Kampung/Kelurahan
 di Distrik Manokwari Selatan
*Number of The Lowest Administration Units by Village
 In Manokwari Selatan District
 2012*



Tabel / Table 2.1
 Nama-Nama Desa di Distrik Manokwari Selatan Menurut Kampung
Name of Villages in Manokwari Selatan District By Village
 2012

No.	Kode Desa <i>Village Code</i>	Nama Desa <i>Village Name</i>	K/P	Status <i>Status</i>
(1)	(3)	(4)	(5)	(6)
1	9105144001	ACEMO	2	1
2	9105144002	WARSUAMI	2	1
3	9105144004	MUPI	2	1
4	9105144007	ANGRISI	2	1
5	9105144009	MISAPMEYSI	2	1
6	9105144012	MARUNI	2	1
7	9105144013	NIMBIAUW	2	1
8	9105144014	ANDAY	1	1
9	9105144015	WARURI/WELURI	2	1
10	9105144016	WASAY	2	1
11	9105144017	WARMUMI	2	1
12	9105144018	DIHARA	2	1
13	9105144019	KATEBU	2	1
14	9105144020	MASIEPI	2	1
15	9105144021	SOWI	1	1
16	9105144022	DOPUT	2	1
17	9105144023	WARKOMI	2	1
18	9105144024	NGUNIBOUW	2	1

Sumber : Kantor Pemerintah Desa Kabupaten Manokwari

Source : *Village Government Office of Manokwari Regency*

Catatan : Kode 1 pada kolom (5) Kelurahan, Kode 2 pada kolom (5) Kampung

Tabel / Table 2.2
 Jumlah Satuan Lingkungan Setempat (SLS) di Distrik Manokwari Selatan
 Menurut Kampung/Kelurahan
Number of Lowest Administration Unit in Manokwari Selatan District by Village
 2012

Kampung/Kelurahan <i>Village</i>	Jumlah SLS	
	<i>Number of Lowest Administration Unit</i>	
	Kampung <i>Village</i>	Rukun Tetangga <i>Neighbourhood Association</i>
(1)	(2)	(3)
1. ACEMO	1	2
2. WARSUAMI	1	10
3. MUPI	1	1
4. ANGRISI	1	4
5. MISAPMEYSI	1	3
6. MARUNI	1	4
7. NIMBIAUW	1	3
8. ANDAY	-	12
9. WARURI/WELURI	1	1
10. WASAY	1	1
11. WARMUMI	1	1
12. DIHARA	1	1
13. KATEBU	1	1
14. MASIEPI	1	4
15. SOWI	-	18
16. DOPUT	1	3
17. WARKOMI	1	3
18. NGUNIBOUW	1	4
Jumlah	16	76

Sumber : BPS Kabupaten Manokwari

Source : BPS – Statistics of Manokwari Regency

Tabel / Table 2.3
 Banyaknya Aparat Kampung/Kelurahan di Distrik Manokwari Selatan
Number of Village's Government Officer in Manokwari Selatan District
 2012

Kampung/Kelurahan <i>Village</i>	Kepala Kampung/ Lurah <i>Chief of Village</i>	Sekretaris Kelurahan <i>Chief of Village Secretary</i>	Ketua BPD <i>Chief of Village Council</i>	Ketua RT <i>Chief of Neighbourhood Association</i>
(1)	(2)	(3)	(4)	(5)
1. ACEMO	1	1	1	2
2. WARSUAMI	1	1	1	10
3. MUPI	1	1	1	1
4. ANGRISI	1	1	2	4
5. MISAPMEYSI	1	1	1	3
6. MARUNI	1	1	1	4
7. NIMBIAUW	1	1	1	3
8. ANDAY	1	1	2	12
9. WARURI/WELURI	1	1	1	1
10. WASAY	1	1	2	1
11. WARMUMI	1	1	1	1
12. DIHARA	1	1	1	1
13. KATEBU	1	1	1	1
14. MASIEPI	1	1	1	4
15. SOWI	1	1	2	18
16. DOPUT	1	1	1	3
17. WARKOMI	1	1	1	3
18. NGUNIBOUW	1	1	1	4
Jumlah	18	18	22	76

Sumber : BPS Kabupaten Manokwari
 Source : BPS – Statistics of Manokwari Regency

BAB III

KEPENDUDUKAN




<https://manokwari.go.id>

BAB III KEPENDUDUKAN
PENJELASAN TEKNIS
TECHNICAL NOTES

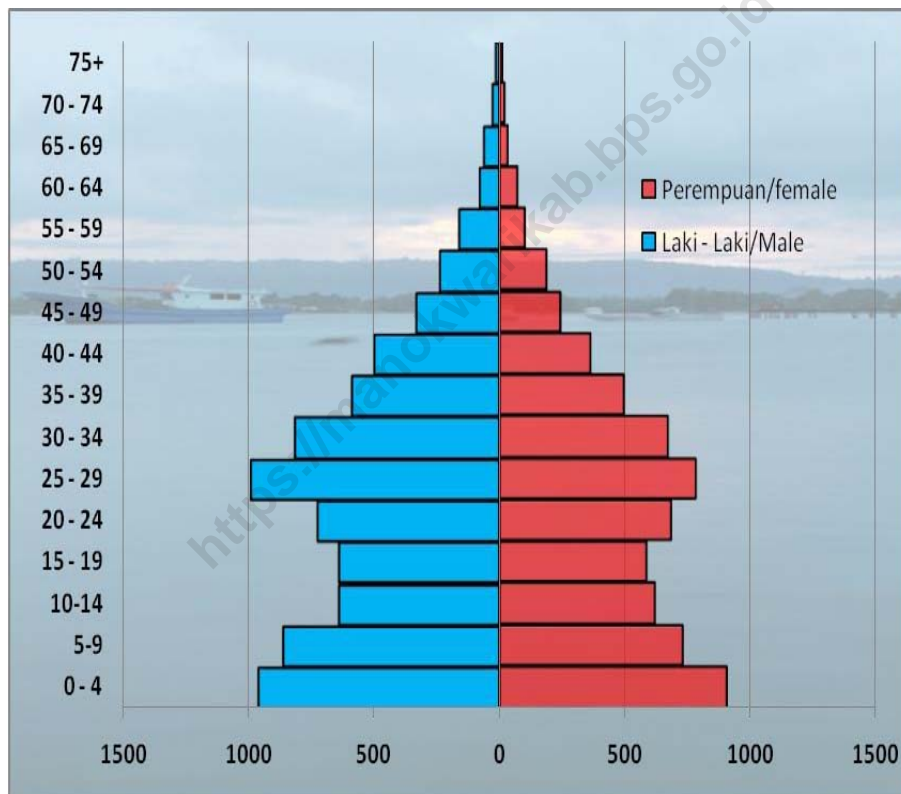
1. Sumber utama data kependudukan adalah Sensus Penduduk yang dilaksanakan setiap 10 tahun sekali. Selain itu, data kependudukan juga dapat diperoleh melalui hasil proyeksi penduduk.
 2. Penduduk adalah semua orang yang berdomisili di suatu wilayah selama 6 bulan atau lebih dan atau mereka yang berdomisili kurang dari 6 bulan tetapi berniat menetap.
 3. Rasio Jenis Kelamin adalah perbandingan antara jumlah penduduk laki-laki terhadap penduduk perempuan pada suatu daerah dan waktu tertentu. Biasanya dinyatakan dengan banyaknya penduduk laki-laki untuk 100 penduduk perempuan.
1. The main source of demographic data is the Population Census conducted every 10 years. In addition, demographic data can also be obtained through the results of population projection.
 2. *Population are all residents of the entire an area who have stayed for six months or longer, and those who live kess than six months but intend to stay*
 3. *Sex Ratio is the ratio of the number of males to the number of females in a given area and time, usually expressed as the number of males for every 100 females.*

4. Rumah Tangga adalah seseorang atau sekelompok orang yang mendiami sebagian atau seluruh bangunan fisik/sensus, dan biasanya tinggal bersama serta pengelolaan makan dari satu dapur.
4. *Household is an individual or a group of people living in a physical/census building unit or part of it and usually commit on a common provision for food and other essentials of living.*
5. Anggota Rumah Tangga adalah semua orang yang biasanya bertempat tinggal di suatu rumah tangga, baik yang berada di rumah pada waktu pencacahan maupun yang sementara tidak ada.
5. *Household member is a person who usually lives in a household regardless of their location at the time of enumeration.*
6. Rata-rata Anggota Rumah Tangga adalah angka yang menunjukkan rata-rata jumlah anggota rumah tangga per rumah tangga.
6. *Average household size is the average number of household members per household.*
7. Kepadatan Penduduk adalah banyaknya penduduk per km persegi.
7. *Population density is the number of people per square kilometer.*

Grafik / Graph. 3.1
 Jumlah Penduduk Laki-laki dan Perempuan Menurut Kampung/Kelurahan
 di Distrik Manokwari Selatan
*The Number Of Population By Sex And Village In Manokwari Selatan District
 2012*



Grafik / Graph. 3.2
 Penduduk Distrik Manokwari Selatan Menurut Umur dan Jenis Kelamin
 Population of *Manokwari Selatan District* by Age Group and Sex
 2012



Tabel / Table 3.1
 Banyaknya Rumah Tangga dan Penduduk di Distrik Manokwari Selatan
 menurut Jenis Kelamin dan Kampung/Kelurahan
Number of Household and Population in Manokwari Selatan District by Sex and Village
 2012

	Kampung/ Kelurahan <i>Village</i>	Rumah Tangga <i>Household</i>	Penduduk / <i>Population</i>		Jumlah <i>Total</i>
			Laki-Laki <i>Male</i>	Perempuan <i>Female</i>	
	(1)	(2)	(3)	(4)	(5)
1.	Acemo	29	56	41	97
2.	Warsuami	27	49	62	111
3.	Mupi	46	84	77	161
4.	Angrisi	52	82	86	168
5.	Misapmeysi	28	56	54	110
6.	Maruni	324	399	552	951
7.	Nimbiau	81	168	143	311
8.	Anday	979	2.002	1.668	3.670
9.	Waruri/Weluri	26	48	41	89
10.	Wasay	25	44	41	85
11.	Warmumi	9	11	11	22
12.	Dihara	38	79	76	155
13.	Katebu	124	345	208	553
14.	Masiepi	17	34	35	69
15.	Sowi	1.562	3.921	3.226	7.147
16.	Doput	64	110	106	216
17.	Warkomi	33	67	61	128
18.	Ngunibouw	28	56	49	105
Jumlah / <i>Total</i>		3.492	7.611	6.537	14.148

Sumber : Proyeksi Penduduk BPS Kabupaten Manokwari

Source : *Population estimation of Statistics Manokwari Regency*

Tabel / Table 3.2
 Distribusi dan Kepadatan Penduduk di Distrik Manokwari Selatan
 Menurut Kampung/Kelurahan
Distribution and Density of Manokwari Selatan District by Village
 2012

Kampung/Kelurahan <i>Village</i>	Luas Daerah	Jumlah Penduduk	Kepadatan
	<i>Area</i> Km ²	<i>Population</i> (Jiwa) (<i>people</i>)	<i>Density</i> Per Km ² (<i>by Km²</i>)
(1)	(2)	(3)	(4)
1. Acemo	31,38	97	3
2. Warsuami	0,10	111	1110
3. Mupi	35,14	161	5
4. Angrisi	47,00	168	4
5. Misapmeysi	10,95	110	10
6. Maruni	70,95	951	13
7. Nimbiau	28,51	311	11
8. Anday	85,20	3.670	43
9. Waruri/Weluri	20,95	89	4
10. Wasay	29,09	85	3
11. Warmumi	1,56	22	14
12. Dihara	0,06	155	2583
13. Katebu	16,35	553	34
14. Masiepi	42,60	69	2
15. Sowi	76,88	7.147	93
16. Doput	5,25	216	41
17. Warkomi	38,27	128	3
18. Ngunibouw	4,15	105	25
Jumlah	544,39	14.148	25

Sumber : Proyeksi Penduduk BPS Kabupaten Manokwari

Source : *Population estimation of Statistics Manokwari Regency*

Tabel / Table 3.3.
 Jumlah Rumah Tangga, Penduduk dan Penduduk per Rumah Tangga
 Distrik Manokwari Selatan menurut Kampung/Kelurahan
*Number of Household, Population, and Average of Population by Household
 In Manokwari Selatan District by Village*
 2012

Kampung Kelurahan <i>Village</i>	Rumah Tangga <i>Household</i>	Penduduk <i>Population</i>	Penduduk Per Rumah Tangga <i>Population by Household</i>
(1)	(3)	(4)	(5)
1. ACEMO	29	97	3
2. WARSUAMI	27	111	4
3. MUPI	46	161	4
4. ANGRISI	52	168	3
5. MISAPMEYSI	28	110	4
6. MARUNI	324	951	3
7. NIMBIAUW	81	311	4
8. ANDAY	979	3.670	4
9. WARURI/WELURI	26	89	3
10. WASAY	25	85	3
11. WARMUMI	9	22	2
12. DIHARA	38	155	4
13. KATEBU	124	553	4
14. MASIEPI	17	69	4
15. SOWI	1.562	7.147	5
16. DOPUT	64	216	3
17. WARKOMI	33	128	4
18. NGUNIBOUW	28	105	4
Jumlah	3.492	14.148	4

Sumber : Proyeksi Penduduk BPS Kabupaten Manokwari
 Source : *Population estimation of Statistics Manokwari Regency*

Tabel / Table 3.4.
Penduduk Distrik Manokwari Selatan menurut Jenis Kelamin dan Sex Rasio
Menurut Kampung/Kelurahan
Population of *Manokwari Selatan District* by Sex, Sex Ratio, and Village
2012

Kampung Kelurahan <i>Village</i>	Laki-laki <i>Male</i>	Perempuan <i>Female</i>	Rasio Sex <i>Sex Ratio</i>
(1)	(3)	(4)	(5)
1. ACEMO	56	41	1,37
2. WARSUAMI	49	62	0,79
3. MUPI	84	77	1,09
4. ANGRISI	82	86	0,95
5. MISAPMEYSI	56	54	1,04
6. MARUNI	399	552	0,72
7. NIMBIAUW	168	143	1,17
8. ANDAY	2002	1668	1,20
9. WARURI/WELURI	48	41	1,17
10. WASAY	44	41	1,07
11. WARMUMI	11	11	1,00
12. DIHARA	79	76	1,04
13. KATEBU	345	208	1,66
14. MASIEPI	34	35	0,97
15. SOWI	3921	3226	1,22
16. DOPUT	110	106	1,04
17. WARKOMI	67	61	1,10
18. NGUNIBOUW	56	49	1,14
Jumlah	7611	6537	1,16

Sumber : Proyeksi Penduduk BPS Kabupaten Manokwari

Source : *Population estimation of Statistics Manokwari Regency*

Tabel / Table 3.5.
 Penduduk Distrik Manokwari Selatan menurut Jenis Kelamin dan Sex Rasio
 Menurut Kampung
 Population of *Manokwari Selatan District by Sex, Sex Ratio, and Village*
 2012

Kelompok Umur <i>Age</i>	JumlahPenduduk <i>Population</i>		
	Laki-Laki <i>Male</i>	Perempuan <i>Female</i>	Jumlah <i>Total</i>
0 - 4	959	906	1.865
5 - 9	861	733	1.594
10 - 14	636	622	1.258
15 - 19	639	586	1.225
20 - 24	724	683	1.407
25 - 29	987	783	1.767
30 - 34	815	671	1.486
35 - 39	587	495	1.082
40 - 44	497	366	863
45 - 49	329	245	574
50 - 54	237	191	428
55 - 59	159	105	264
60 - 64	80	76	156
65 - 69	61	37	98
70 - 74	27	25	52
75+	16	13	29
<i>Jumlah/Total</i>	7611	6537	14148

Sumber : Proyeksi Penduduk BPS Kabupaten Manokwari
 Source : *Population estimation of Statistics Manokwari Regency*

BAB IV

SOSIAL



BAB IV SOSIAL
PENJELASAN TEKNIS
TECHNICAL NOTES

1. Sekolah adalah lembaga pendidikan formal yang dimulai dari pendidikan dasar, menengah, dan tinggi yang berdasarkan kurikulum Departemen Pendidikan Nasional, termasuk Madrasah Ibtidaiyah (MI), Madrasah Tsanawiyah (MTs), dan Madrasah Aliyah (MA).
1. The school is an institution of formal education starting from elementary, middle, and high based on the curriculum of the National Education Ministry, including the Islamic Elementary School (MI), Islamic Junior High School (MTs), and Madrasah Aliyah (MA).

2. Puskesmas (Pusat Kesehatan Masyarakat) adalah unit pelayanan kesehatan milik pemerintah yang bertanggungjawab terhadap pelayanan kesehatan masyarakat di suatu wilayah. Untuk mendekatkan pelayanan dengan masyarakat, Tim Puskesmas juga dapat melakukan kegiatan Puskesmas Keliling ke tempat-
2. Puskesmas (Community Health Center) is a government-owned health service units responsible for public health services in a region. To close the service with the community, health center team can also conduct mobile health centers to certain places in the work zone.

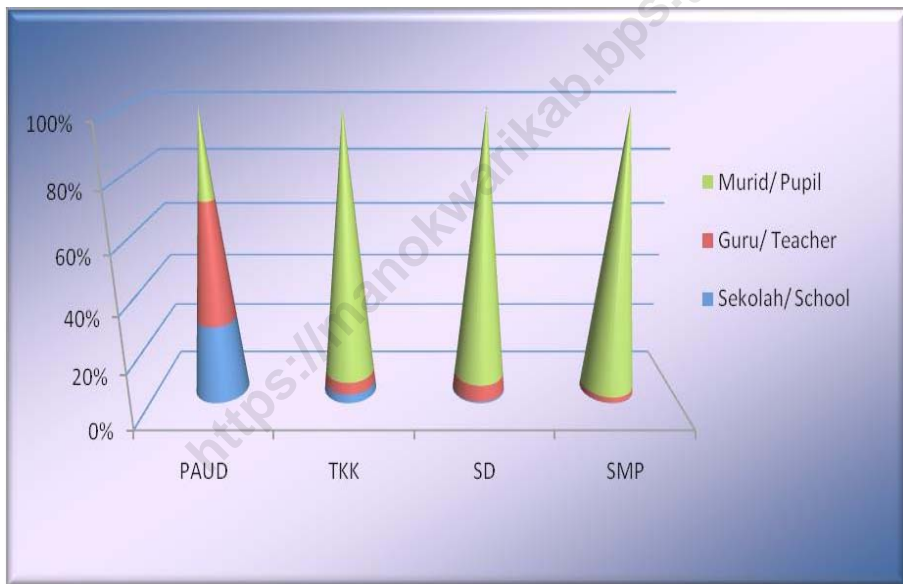
tempat tertentu dalam wilayah kerjanya.

3. Puskesmas Pembantu (Pustu) yaitu unit pelayanan kesehatan masyarakat yang membantu kegiatan Puskesmas di sebagian wilayah kerja.
3. Health Center Assistant (Pustu) is a public health service units that help PHC activities in some work areas.
4. Pos Pelayanan Terpadu (Posyandu) adalah unit pelayanan kesehatan, baik yang dikelola pemerintah maupun kelompok masyarakat yang memberikan pelayanan kesehatan anak, khususnya balita.
4. Integrated Servive Post (Posyandu) is a unit of health services, either managed by government and society kelompok who provide health services to children, especially toddlers.

Grafik / Graph 4.1

Banyaknya Sekolah, Guru, dan Murid di Distrik Manokwari Selatan
menurut Jenis Sekolah

*Number of School, Teacher, Pupil in Manokwari Selatan District by Kind of School
2012*



Tabel / Table 4.1.
 Banyaknya Sekolah, Guru dan Murid di Distrik Manokwari Selatan
 Menurut Jenis Sekolah
Number of School, Teacher, Pupil in South Manokwari District by Type Of School
 2012

	Jenis Sekolah <i>Type Of School</i>	Sekolah <i>School</i>	Guru <i>Teacher</i>	Murid <i>Pupil</i>
	(1)	(2)	(3)	(4)
I.	PAUD	16	25	18
II.	Taman Kanak-Kanak / <i>Kindergarten</i>	3	4	88
III.	1. Sekolah Dasar / <i>Primary School</i>	9	85	1389
	2. Madrasah Ibtidaiyah / <i>Islamic Primary School</i>	-	-	-
IV.	1. S M P / <i>Junior High School</i>	1	13	668
	2. Madrasah Tsanawiyah / <i>Islamic Junior High School</i>	-	-	-
V.	1. S M U / <i>Senior High School</i>	-	-	-
	2. S M K / <i>Vocational Education</i>	-	-	-
	3. Madrasah Aliyah <i>Islamic Senior High School</i>	-	-	-

Sumber : Dinas Pendidikan Dasar dan Pra Sekolah Kabupaten Manokwari
 Dinas Pendidikan Menengah dan Kebudayaan Kabupaten Manokwari
 Source : *Basic Education and Pre School Service of Manokwari Regency*
High Education and Culture Service of Manokwari Regency

Tabel / Table 4.2.
 Banyaknya Sekolah, Guru, Murid dan Ratio Murid
 Di Distrik Manokwari Selatan menurut Jenis Sekolah
*Number of School, Teacher, Pupil by Kind of School and Pupil Ratio
 in South Manokwari District
 2012*

Jenis Sekolah <i>Type Of School</i>	Sekolah <i>School</i>	Guru <i>Teacher</i>	Murid <i>Pupil</i>	Rasio murid terhadap <i>Pupil Ratio to</i>	
				Sekolah <i>School</i>	Guru <i>Teacher</i>
(1)	(2)	(3)	(4)	(5)	(6)
I. PAUD	16	25	18	1:1	1:1
II. T K K <i>Kindergarten</i>	3	4	88	1:29	1:22
III. 1. S D <i>Primary Shool</i>	9	85	1389	1:154	1:16
2. M I <i>Islamic Primary School</i>	-	-	-	-	-
IV. 1. S M P <i>Junior High School</i>	1	13	668	1:668	1:51
2. M T s <i>Islamic Junior High School</i>	-	-	-	-	-
V. 1. S M U <i>Senior High School</i>	-	-	-	-	-
2. S M K <i>Vocational Education</i>	-	-	-	-	-
3. M A <i>Islamic Senior High School</i>	-	-	-	-	-

Sumber : Dinas Pendidikan Dasar dan Pra Sekolah Kabupaten Manokwari
 Dinas Pendidikan Menengah dan Kebudayaan Kabupaten Manokwari
 Source : *Basic Education and Pre School Service of Manokwari Regency
 High Education and Culture Service of Manokwari Regency*

Tabel / Table 4.3.
 Banyaknya Pemeluk Agama Menurut Golongan Agama
 Di Distrik Manokwari Selatan
Population by Religion in South Manokwari District
 2010

Agama <i>Religion</i>	Jumlah Pemeluk <i>Religion Population</i>	Persentase <i>Percentage (%)</i>
(1)	(2)	(3)
Kristen Protestan <i>Protestant</i>	8.343	67,94
Kristen Katholik <i>Catholic</i>	505	3,81
Islam <i>Moslem</i>	4.245	32,02
Hindu <i>Hindustan</i>	7	0,05
Budha <i>Budha</i>	1	0,01
Lainnya <i>Others</i>	155	1,17
Jumlah/ <i>Total</i>	13.256	100

Ketr. : Agama lainnya berarti tidak terjawab dan tidak ditanyakan
 Note : ***'Others' means not know and not available***
 Sumber : Sensus Penduduk 2010
 Source : *Population Census 2010*

Tabel / Table 4.4.
 Banyaknya Rumah Sakit, Rumah Bersalin, Puskesmas dan
 Puskesmas Pembantu menurut Kampung/Kelurahan
Number of Hospital, Public Health Centers, Public Health Sub Centers By Village
 2012

Kampung/Kelurahan <i>Village</i>	Rumah Sakit <i>Hospital</i>	Rumah Bersalin <i>Maternity Center</i>	<i>Puskesmas</i> <i>Public Health Center</i>	<i>Puskesmas Pembantu</i> <i>Public Health Sub Center</i>
(1)	(2)	(3)	(4)	(5)
1. Acemo	-	-	-	-
2. Warsuami	-	-	-	-
3. Mupi	-	-	-	1
4. Angrisi	-	-	-	-
5. Misapmeysi	-	-	-	-
6. Maruni	-	-	-	-
7. Nimbiau	-	-	-	-
8. Anday	-	-	1	-
9. Waruri/Weluri	-	-	-	-
10. Wasay	-	-	-	-
11. Warmumi	-	-	-	-
12. Dihara	-	-	-	-
13. Katebu	-	-	-	-
14. Masiepi	-	-	-	-
15. Sowi	-	-	-	1
16. Doput	-	-	-	-
17. Warkomi	-	-	-	-
18. Ngunibouw	-	-	-	-
Jumlah / <i>Total</i>	0	0	1	2

Sumber : Manokwari Dalam Angka 2013

Source : *Manokwari Regency In Figures 2013*

Tabel / Table 4.5.
 Banyaknya Poliklinik, Praktek Dokter dan Praktek Bidan
 menurut Kampung/Kelurahan
Number of Polyclinic, Doctor Clinic, Midwife Clinic By Village
 2012

Kampung/Kelurahan <i>Village</i>	Praktek Dokter <i>Doctor Clinic</i>	Praktek Bidan <i>Midwife Clinic</i>	Poliklinik <i>Polyclinic</i>
(1)	(2)	(3)	(4)
1. Acemo	-	-	-
2. Warsuami	-	-	-
3. Mupi	-	-	-
4. Angrisi	-	-	-
5. Misapmeysi	-	-	-
6. Maruni	-	-	-
7. Nimbiau	-	-	-
8. Anday	-	-	-
9. Waruri/Weluri	-	-	-
10. Wasay	-	-	-
11. Warmumi	-	-	-
12. Dihara	-	-	-
13. Katebu	-	-	-
14. Masiepi	-	-	-
15. Sowi	-	1	-
16. Doput	-	-	-
17. Warkomi	-	-	-
18. Ngunibouw	-	-	-
<i>Jumlah / Total</i>	-	1	0

Sumber : Data Manokwari Dalam Angka 2013

Source : Manokwari Regency In Figures 2013

Tabel / Table 4.6.

Banyaknya Posyandu di Distrik Manokwari Selatan Menurut Kampung/Kelurahan
*Number of Integrated Health Service in South Manokwari District
By Village*
2012

Kampung/Kelurahan <i>Village</i>	Banyaknya Posyandu <i>Number of Integrated Health Service</i>
(1)	(2)
1. Acemo	*
2. Warsuami	*
3. Mupi	*
4. Angrisi	*
5. Misapmeysi	*
6. Maruni	*
7. Nimbiau	*
8. Anday	*
9. Waruri/Weluri	*
10. Wasay	*
11. Warmumi	*
12. Dihara	*
13. Katebu	*
14. Masiepi	*
15. Sowi	*
16. Doput	*
17. Warkomi	*
18. Ngunibouw	*
Jumlah / <i>Total</i>	20

Sumber : Data Manokwari Dalam Angka 2013

Source : Manokwari Regency In Figures 2013

Tabel / Table 4.7.
 Banyaknya Puskesmas Keliling menurut Kampung/Kelurahan
Number of Public Health Surrounding By Village
 2012

Kampung/Kelurahan <i>Village</i>	Puskesmas Keliling <i>Public Health Surrounding</i>			Jumlah <i>Total</i>
	Perahu <i>Boat</i>	Roda 4 <i>Car</i>	Roda 2 <i>Motor Cycle</i>	
(1)	(2)	(3)	(4)	(5)
1. Acemo	*	*	*	*
2. Warsuami	*	*	*	*
3. Mupi	*	*	*	*
4. Angrisi	*	*	*	*
5. Misapmeysi	*	*	*	*
6. Maruni	*	*	*	*
7. Nimbiau	*	*	*	*
8. Anday	*	*	*	*
9. Waruri/Weluri	*	*	*	*
10. Wasay	*	*	*	*
11. Warmumi	*	*	*	*
12. Dihara	*	*	*	*
13. Katebu	*	*	*	*
14. Masiepi	*	*	*	*
15. Sowi	*	*	*	*
16. Doput	*	*	*	*
17. Warkomi	*	*	*	*
18. Ngunibouw	*	*	*	*
Jumlah / <i>Total</i>	0	1	5	6

Sumber : Dinas Kesehatan Kabupaten Manokwari

Source : *Health Service of Manokwari Regency*

Ket : *) Tidak Ada Data Menurut Kampung/Kelurahan

Note : *) *Data not available*

Tabel / Table 4.8.
 Banyaknya Dokter menurut Kampung/Kelurahan
Number of Doctors by District
 2012

Kampung/Kelurahan <i>Village</i>	Dokter / <i>Doctors</i>			Jumlah <i>Total</i>
	Ahli <i>Specialist</i>	Umum <i>Public</i>	Gigi <i>Dentist</i>	
(1)	(2)	(3)	(4)	(5)
1. Acemo	-	-	-	-
2. Warsuami	-	-	-	-
3. Mupi	-	-	-	-
4. Angrisi	-	-	-	-
5. Misapmeysi	-	-	-	-
6. Maruni	-	-	-	-
7. Nimbiau	-	-	-	-
8. Anday	-	-	-	-
9. Waruri/Weluri	-	-	-	-
10. Wasay	-	-	-	-
11. Warmumi	-	-	-	-
12. Dihara	-	-	-	-
13. Katebu	-	-	-	-
14. Masiepi	-	-	-	-
15. Sowi	-	-	-	-
16. Doput	-	-	-	-
17. Warkomi	-	-	-	-
18. Ngunibouw	-	-	-	-
Jumlah / <i>Total</i>	0	0	0	0

Sumber : Dinas Kesehatan Kabupaten Manokwari
 Source : Health Service of Manokwari Regency

Tabel / Table 4.9.
 Banyaknya Tenaga Kesehatan Menurut Keahlian dan Kampung/Kelurahan
Number of Health Technical by Specialization and Village
 2012

Kampung/Kelurahan <i>Village</i>	Perawat <i>Nurse</i>	Non Perawat <i>Non-Nurse</i>	Non Medis <i>Non-Medical</i>	Jumlah <i>Total</i>
(1)	(2)	(3)	(4)	(5)
1. Acemo	*	*	*	*
2. Warsuami	*	*	*	*
3. Mupi	*	*	*	*
4. Angrisi	*	*	*	*
5. Misapmeysi	*	*	*	*
6. Maruni	*	*	*	*
7. Nimbiau	*	*	*	*
8. Anday	*	*	*	*
9. Waruri/Weluri	*	*	*	*
10. Wasay	*	*	*	*
11. Warmumi	*	*	*	*
12. Dihara	*	*	*	*
13. Katebu	*	*	*	*
14. Masiepi	*	*	*	*
15. Sowi	*	*	*	*
16. Doput	*	*	*	*
17. Warkomi	*	*	*	*
18. Ngunibouw	*	*	*	*
Jumlah	21	6	2	29

Sumber : Dinas Kesehatan Kabupaten Manokwari

Source : *Health Service of Manokwari Regency*

Ket : *) Tidak Ada Data Menurut Kampung/Kelurahan

Note : *) *Data not available*

Tabel / Table 4.10.
 Jumlah Bayi dan Ibu Hamil Yang Menjadi Target Imunisasi
 Menurut Kampung/Kelurahan
Number of Baby and Pregnant Woman as Immunize Target by Village
 2012

Kampung/Kelurahan <i>Village</i>	Bayi <i>Baby</i>	Ibu Hamil <i>Pregnant Woman</i>
(1)	(2)	(3)
1. Acemo	*	*
2. Warsuami	*	*
3. Mupi	*	*
4. Angrisi	*	*
5. Misapmeysi	*	*
6. Maruni	*	*
7. Nimbiau	*	*
8. Anday	*	*
9. Waruri/Weluri	*	*
10. Wasay	*	*
11. Warmumi	*	*
12. Dihara	*	*
13. Katebu	*	*
14. Masiepi	*	*
15. Sowi	*	*
16. Doput	*	*
17. Warkomi	*	*
18. Ngunibouw	*	*
Jumlah / <i>Total</i>	*	*

Sumber : Dinas Kesehatan Kabupaten Manokwari

Source : *Health Service of Manokwari Regency*

Ket : *) Tidak Ada Data Menurut Kampung/Kelurahan

Note : *) *Data not available*

Tabel / Table 4.11.
 Realisasi Imunisasi Menurut Kampung/Kelurahan
Immunize Realization by Village
 2012

Puskesmas <i>Public Health Centers</i>	DPT			POLIO			
	1	2	3	1	2	3	4
(1)	(2)	(3)	(4)	(5)	(6)	(7)	(8)
1. Acemo	*	*	*	*	*	*	*
2. Warsuami	*	*	*	*	*	*	*
3. Mupi	*	*	*	*	*	*	*
4. Angrisi	*	*	*	*	*	*	*
5. Misapmeysi	*	*	*	*	*	*	*
6. Maruni	*	*	*	*	*	*	*
7. Nimbiau	*	*	*	*	*	*	*
8. Anday	*	*	*	*	*	*	*
9. Waruri/Weluri	*	*	*	*	*	*	*
10. Wasay	*	*	*	*	*	*	*
11. Warmumi	*	*	*	*	*	*	*
12. Dihara	*	*	*	*	*	*	*
13. Katebu	*	*	*	*	*	*	*
14. Masiepi	*	*	*	*	*	*	*
15. Sowi	*	*	*	*	*	*	*
16. Doput	*	*	*	*	*	*	*
17. Warkomi	*	*	*	*	*	*	*
18. Ngunibouw	*	*	*	*	*	*	*
JUMLAH	*	*	*	*	*	*	*

Sumber : Dinas Kesehatan Kabupaten Manokwari

Source : *Health Service of Manokwari Regency*

Ket : *) Tidak Ada Data Menurut Kampung/Kelurahan

Note : *) *Data not available*

Tabel / Table 4.11.
Lanjutan / Continued

Puskesmas Public Health Centers	HB			BCG	CPK Measles
	1	2	3		
(1)	(9)	(10)	(11)	(12)	(13)
1. Acemo	*	*	*	*	*
2. Warsuami	*	*	*	*	*
3. Mupi	*	*	*	*	*
4. Angrisi	*	*	*	*	*
5. Misapmeysi	*	*	*	*	*
6. Maruni	*	*	*	*	*
7. Nimbiau	*	*	*	*	*
8. Anday	*	*	*	*	*
9. Waruri/Weluri	*	*	*	*	*
10. Wasay	*	*	*	*	*
11. Warmumi	*	*	*	*	*
12. Dihara	*	*	*	*	*
13. Katebu	*	*	*	*	*
14. Masiepi	*	*	*	*	*
15. Sowi	*	*	*	*	*
16. Doput	*	*	*	*	*
17. Warkomi	*	*	*	*	*
18. Ngunibouw	*	*	*	*	*
JUMLAH	*	*	*	*	*

Sumber : Dinas Kesehatan Kabupaten Manokwari

Source : Health Service of Manokwari Regency

Ket : *) Tidak Ada Data Menurut Kampung/Kelurahan

Note : *) Data not available

Tabel / Table 4.11.
Lanjutan / Continued

Puskesmas Public Health Centers	Ibu Hamil (TT) Pregnant Woman		
	1	2	ULG
(1)	(14)	(15)	(16)
1. Acemo	*	*	*
2. Warsuami	*	*	*
3. Mupi	*	*	*
4. Angrisi	*	*	*
5. Misapmeysi	*	*	*
6. Maruni	*	*	*
7. Nimbiau	*	*	*
8. Anday	*	*	*
9. Waruri/Weluri	*	*	*
10. Wasay	*	*	*
11. Warmumi	*	*	*
12. Dihara	*	*	*
13. Katebu	*	*	*
14. Masiepi	*	*	*
15. Sowi	*	*	*
16. Doput	*	*	*
17. Warkomi	*	*	*
18. Ngunibouw	*	*	*
JUMLAH	*	*	*

Sumber : Dinas Kesehatan Kabupaten Manokwari

Source : Health Service of Manokwari Regency

Ket : *) Tidak Ada Data Menurut Kampung/Kelurahan

Note : *)Data not available

BAB V

PERTANIAN

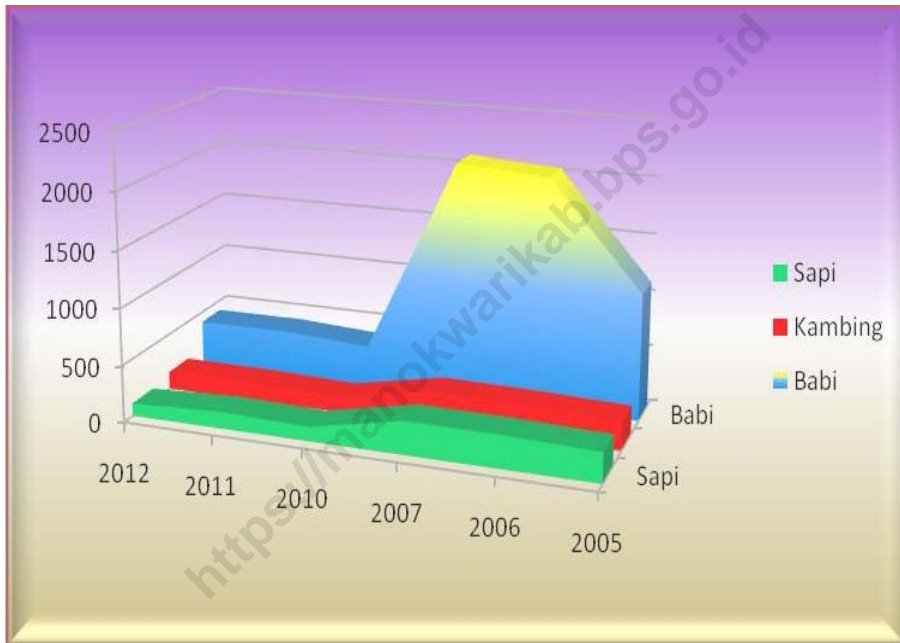


BAB V PERTANIAN
PENJELASAN TEKNIS
TECHNICAL NOTES

1. Data statistik pertanian peternakan merupakan data sekunder yang bersumber dari Dinas Pertanian. *1. Domestic agricultural and livestock statistics are secondary data obtained from the Agriculture Service.*
2. Data statistik perikanan merupakan data sekunder dari Dinas Perikanan dan Kelautan. Statistik perikanan dibedakan atas data Perikanan Tangkap diklasifikasikan atas penangkapan ikan di perairan umum. Perikanan Budidaya diklasifikasikan atas jenis budidaya laut, tambak, kolam, karamba, jaring apung dan sawah. *2. Fishery Statistics are secondary data obtained from the Fishery and Marine Service. Fishery statistics are categorized into two : 1) capture fisheries and 2) aquaculture. Capture fisheries are further classified into : marine capture fisheries and inland open water capture fisheries. Aquaculture are further classified into several types of culture : marine culture; brackish water pond; fresh water pond; cage; floating net and fish breeding in paddy fields.*

Grafik / Graph 5.1

Populasi Ternak Menurut Jenis Ternak (Ekor) di Distrik Manokwari Selatan
Livestock Population by Kind of Livestock (Heads) in South Manokwari District
2005 - 2012



Tabel / Table 5.1.1

Luas Panen, Produksi dan Rata-Rata Produksi Padi Sawah dan Padi Ladang
Harvested Area, Production and Yield Rate of Wet Land Paddy and Dry Land Paddy
 2007 - 2012

Tahun	Padi Sawah <i>Wetland Paddy</i>			Padi Ladang <i>Dryland Paddy</i>		
	Luas Panen <i>Harvested Area</i> (Ha)	Produksi <i>Production</i> (Ton)	Rata-Rata Produksi <i>Yield Rate</i> (Kwin/Ha)	Luas Panen <i>Harvested Area</i> (Ha)	Produksi <i>Production</i> (Ton)	Rata-Rata Produksi <i>Yield Rate</i> (Kwin/Ha)
(1)	(2)	(3)	(4)	(5)	(6)	(7)
2012	*	*	*	5	14	28
2011	*	*	*	*	*	*
2010	*	*	*	*	*	*
2009	-	-	-	47**	95**	2,02**
2008	-	-	-	201**	563**	2,8**
2007	-	-	-	45**	92**	2,04**

Sumber : ATAP 2012 BPS Kabupaten Manokwari
 Source : *Final Figures 2012 – Statistics of Manokwari*

Ketr. : *) Tidak Ada Data Menurut Kampung/Kelurahan
 Note : *) *Data is not available*
 **) Merupakan data aggregate Manokwari Barat, Timur, Selatan dan Utara
 **) *That is aggregate result from West Manokwari, East Manokwari, and North Manokwari District*

Tabel / Table 5.1.2
Luas Panen, Produksi dan Rata-Rata Produksi Jagung
Harvested Area, Production and Yield Rate of Maize
2007 - 2012

Tahun <i>Year</i>	Luas Panen <i>Harvested Area</i> (Ha)	Produksi <i>Production</i> (Ton)	Rata-Rata Produksi <i>Yield Rate</i> (Kwin/Ha)
(1)	(2)	(3)	(4)
2012	13	22	16,92
2011	*	*	*
2010	48**	182**	3,80**
2009	17**	45**	2,65**
2008	24**	39**	1,62**
2007	75**	150**	2,00**

Sumber : ATAP 2012 BPS Kabupaten Manokwari
Source : *Final Figures 2012 – Statistics of Manokwari*

Ketr. : *) Tidak Ada Data Menurut Kampung/Kelurahan
Note : *) *Data is not available*
**) Merupakan data aggregate Manokwari Barat, Timur, Selatan dan Utara
**) *That is aggregate result from West Manokwari, East Manokwari, and North Manokwari District*

Tabel / Table 5.1.3
 Luas Panen, Produksi dan Rata-Rata Produksi Ubi Kayu
Harvested Area, Production and Yield Rate of Cassava
 2007 - 2012

Tahun <i>Year</i>	Luas Panen <i>Harvested Area</i> (Ha)	Produksi <i>Production</i> (Ton)	Rata-Rata Produksi <i>Yield Rate</i> (Kwin/Ha)
(1)	(2)	(3)	(4)
2012	8	92	115
2011	*	*	*
2010	47**	296**	6,3**
2009	75**	990**	13,20**
2008	145**	1.652**	11,39**
2007	115**	1.382**	12,02**

Sumber : ATAP 2012 BPS Kabupaten Manokwari
 Source : *Final Figures 2012 – Statistics of Manokwari*

Ketr. : *) Tidak Ada Data Menurut Kampung/Kelurahan

Note : *) *Data is not available*

***) Merupakan data aggregate Manokwari Barat, Timur, Selatan dan Utara

**) *That is aggregate result from West Manokwari, East Manokwari, and North Manokwari District*

Tabel / Table 5.1.4
 Luas Panen, Produksi dan Rata-Rata Produksi Ubi Jalar
Harvested Area, Production and Yield Rate of Sweet Potatoes
 2007 – 2012

Tahun <i>Year</i>	Luas Panen <i>Harvested Area</i> (Ha)	Produksi <i>Production</i> (Ton)	Rata-Rata Produksi <i>Yield Rate</i> (Kwin/Ha)
(1)	(2)	(3)	(4)
2012	10	104	104
2011	*	*	*
2010	59**	266**	4,8**
2009	65**	365**	5,62**
2008	83**	836**	10,07**
2007	96**	768**	8,00**

Sumber : ATAP 2012 BPS Kabupaten Manokwari
 Source : *Final Figures 2012 – Statistics of Manokwari*

Ketr. : *) Tidak Ada Data Menurut Kampung/Kelurahan

Note : *) *Data is not available*

***) Merupakan data aggregate Manokwari Barat, Timur, Selatan dan Utara

**) *That is aggregate result from West Manokwari, East Manokwari, and North Manokwari District*

Tabel / Table 5.1.5
 Luas Panen, Produksi dan Rata-Rata Produksi Kacang Tanah
Harvested Area, Production and Yield Rate of Peanuts
 2007 - 2012

Tahun <i>Year</i>	Luas Panen <i>Harvested Area</i> (Ha)	Produksi <i>Production</i> (Ton)	Rata-Rata Produksi <i>Yield Rate</i> (Ton/Ha)
(1)	(2)	(3)	(4)
2012	9	10	11,1
2011	*	*	*
2010	18**	29**	1,6**
2009	45**	405**	9,00**
2008	20**	20**	1,00**
2007	49**	39**	0,8**

Sumber : ATAP 2012 BPS Kabupaten Manokwari
 Source : *Final Figures 2012 – Statistics of Manokwari*

Ketr. : *) Tidak Ada Data Menurut Kampung/Kelurahan

Note : *) *Data is not available*

***) Merupakan data aggregate Manokwari Barat, Timur, Selatan dan Utara

**) That is aggregate result from West Manokwari, East Manokwari, and North Manokwari District

Tabel / Table 5.1.6
 Luas Panen, Produksi dan Rata-Rata Produksi Keladi/Talas
Harvested Area, Production and Yield Rate of Black Radish
 2007 - 2012

Tahun <i>Year</i>	Luas Panen <i>Harvested Area</i> (Ha)	Produksi <i>Production</i> (Ton)	Rata-Rata Produksi <i>Yield Rate</i> (Ton/Ha)
(1)	(2)	(3)	(4)
2012	*	*	*
2011	*	*	*
2010	*	*	*
2009	43**	405**	9,00**
2008	*	*	*
2007	43**	387**	9,00**

Sumber : ATAP 2012 BPS Kabupaten Manokwari
 Source : *Final Figures 2012 – Statistics of Manokwari*

Ketr. : *) Tidak Ada Data Menurut Kampung/Kelurahan

Note : *) *Data is not available*

***) Merupakan data aggregate Manokwari Barat, Timur, Selatan dan Utara

**) That is aggregate result from West Manokwari, East Manokwari, and North Manokwari District

Tabel / Table 5.1.7
 Luas Panen, Produksi dan Rata-Rata Produksi Kacang Hijau
Harvested Area, Production and Yield Rate of Green Peas
 2007 - 2012

Tahun <i>Year</i>	Luas Panen <i>Harvested Area</i> (Ha)	Produksi <i>Production</i> (Ton)	Rata-Rata Produksi <i>Yield Rate</i> (Ton/Ha)
(1)	(2)	(3)	(4)
2012	*	*	*
2011	*	*	*
2010	*	*	*
2009	5**	3**	0,6**
2008	*	*	*
2007	16**	11**	0,3**

Sumber : ATAP 2012 BPS Kabupaten Manokwari
 Source : *Final Figures 2012 – Statistics of Manokwari*

Ketr. : *) Tidak Ada Data Menurut Kampung/Kelurahan

Note : *) *Data is not available*

***) Merupakan data aggregate Manokwari Barat, Timur, Selatan dan Utara

**) That is aggregate result from West Manokwari, East Manokwari, and North Manokwari District

Tabel / Table 5.1.8
 Luas Panen, Produksi dan Rata-Rata Produksi Kubis/Kol
Harvested Area, Production and Yield Rate of Cabbage
 2007 - 2012

Tahun Year	Luas Panen <i>Harvested Area</i> (Ha)	Produksi <i>Production</i> (Ton)	Rata-Rata Produksi <i>Yield Rate</i> (Ton/Ha)
(1)	(2)	(3)	(4)
2012	1	4,3	4,3
2011	*	*	*
2010	*	*	*
2009	28**	998**	35,64**
2008	*	*	*
2007	37**	3.682**	99,51**

Sumber : Dinas Pertanian Kabupaten Manokwari
 Source : *Agricultural Service of Manokwari Regency*

Ketr. : *) Tidak Ada Data Menurut Kampung/Kelurahan

Note : *) *Data is not available*

***) Merupakan data aggregate Manokwari Barat, Timur, Selatan dan Utara

***) That is aggregate result from West Manokwari, East Manokwari, and North Manokwari District

Tabel / Table 5.1.9
 Luas Panen, Produksi dan Rata-Rata Produksi Lombok/Cabai
Harvested Area, Production and Yield Rate of Chili
 2007 - 2012

Tahun Year	Luas Panen <i>Harvested Area</i> (Ha)	Produksi <i>Production</i> (Ton)	Rata-Rata Produksi <i>Yield Rate</i> (Ton/Ha)
(1)	(2)	(3)	(4)
2012	2	21,4	10,7
2011	*	*	*
2010	*	*	*
2009	56**	20.122**	359,32**
2008	*	*	*
2007	24**	2.327**	96,96**

Sumber : Dinas Pertanian Kabupaten Manokwari
 Source : *Agricultural Service of Manokwari Regency*

Ketr. : *) Tidak Ada Data Menurut Kampung/Kelurahan

Note : *) *Data is not available*

***) Merupakan data aggregate Manokwari Barat, Timur, Selatan dan Utara

**) *That is aggregate result from West Manokwari, East Manokwari, and North Manokwari District*

Tabel / Table 5.1.10
 Luas Panen, Produksi dan Rata-Rata Produksi Tomat
Harvested Area, Production and Yield Rate of Tomato
 2007 - 2012

Tahun <i>Year</i>	Luas Panen <i>Harvested Area</i> (Ha)	Produksi <i>Production</i> (Ton)	Rata-Rata Produksi <i>Yield Rate</i> (Ton/Ha)
(1)	(2)	(3)	(4)
2012	4	146	36,5
2011	*	*	*
2010	*	*	*
2009	36**	5.961**	165,58**
2008	*	*	*
2007	29**	4.601**	158,66**

Sumber : Dinas Pertanian Kabupaten Manokwari
 Source : *Agricultural Service of Manokwari Regency*

Ketr. : *) Tidak Ada Data Menurut Kampung/Kelurahan

Note : *) *Data is not available*

***) Merupakan data aggregate Manokwari Barat, Timur, Selatan dan Utara

**) *That is aggregate result from West Manokwari, East Manokwari, and North Manokwari District*

Tabel / Table 5.1.11
 Luas Panen, Produksi dan Rata-Rata Produksi Ketimun
Harvested Area, Production and Yield Rate of Cucumber
 2007 - 2012

Tahun <i>Year</i>	Luas Panen <i>Harvested Area</i> (Ha)	Produksi <i>Production</i> (Ton)	Rata-Rata Produksi <i>Yield Rate</i> (Ton/Ha)
(1)	(2)	(3)	(4)
2012	3	39,9	13,3
2011	*	*	*
2010	*	*	*
2009	18**	3.435**	190,83**
2008	*	*	*
2007	18**	3.094**	171,89**

Sumber : Dinas Pertanian Kabupaten Manokwari
 Source : *Agricultural Service of Manokwari Regency*

Ketr. : *) Tidak Ada Data Menurut Kampung/Kelurahan

Note : *) *Data is not available*

**) Merupakan data aggregate Manokwari Barat, Timur, Selatan dan Utara

**) *That is aggregate result from West Manokwari, East Manokwari, and North Manokwari District*

Tabel / Table 5.1.12
 Luas Panen, Produksi dan Rata-Rata Produksi Kacang Panjang
Harvested Area, Production and Yield Rate of Yard Long Beans
 2007 - 2012

Tahun <i>Year</i>	Luas Panen <i>Harvested Area</i> (Ha)	Produksi <i>Production</i> (Ton)	Rata-Rata Produksi <i>Yield Rate</i> (Ton/Ha)
(1)	(2)	(3)	(4)
2012	4	66,4	16,6
2011	*	*	*
2010	*	*	*
2009	65**	8.279**	127,37**
2008	*	*	*
2007	56**	6.176**	110,29**

Sumber : Dinas Pertanian Kabupaten Manokwari
 Source : *Agricultural Service of Manokwari Regency*

Ketr. : *) Tidak Ada Data Menurut Kampung/Kelurahan

Note : *) *Data is not available*

**) Merupakan data aggregate Manokwari Barat, Timur, Selatan dan Utara

**) *That is aggregate result from West Manokwari, East Manokwari, and North Manokwari District*

Tabel / Table 5.1.13
 Luas Panen, Produksi dan Rata-Rata Produksi Sawi/Petsai
Harvested Area, Production and Yield Rate of Mustard Green
 2007 - 2012

Tahun <i>Year</i>	Luas Panen <i>Harvested Area</i> (Ha)	Produksi <i>Production</i> (Ton)	Rata-Rata Produksi <i>Yield Rate</i> (Ton/Ha)
(1)	(2)	(3)	(4)
2012	3	21,3	7,1
2011	*	*	*
2010	*	*	*
2009	42**	4.652**	110,76**
2008	*	*	*
2007	36**	3.900**	108,33**

Sumber : Dinas Pertanian Kabupaten Manokwari
 Source : *Agricultural Service of Manokwari Regency*

Ketr. : *) Tidak Ada Data Menurut Kampung/Kelurahan

Note : *) *Data is not available*

***) Merupakan data aggregate Manokwari Barat, Timur, Selatan dan Utara

**) *That is aggregate result from West Manokwari, East Manokwari, and North Manokwari District*

Tabel / Table 5.1.14
 Luas Panen, Produksi dan Rata-Rata Produksi Buncis
Harvested Area, Production and Yield Rate of Chickpea
 2007 - 2012

Tahun <i>Year</i>	Luas Panen <i>Harvested Area</i> (Ha)	Produksi <i>Production</i> (Ton)	Rata-Rata Produksi <i>Yield Rate</i> (Ton/Ha)
(1)	(2)	(3)	(4)
2012	1	22,8	22,8
2011	*	*	*
2010	*	*	*
2009	17**	1.407**	82,76**
2008	*	*	*
2007	17**	1.307**	76,88**

Sumber : Dinas Pertanian Kabupaten Manokwari
 Source : *Agricultural Service of Manokwari Regency*

Ketr. : *) Tidak Ada Data Menurut Kampung/Kelurahan

Note : *) *Data is not available*

***) Merupakan data aggregate Manokwari Barat, Timur, Selatan dan Utara

**) *That is aggregate result from West Manokwari, East Manokwari, and North Manokwari District*

Tabel / Table 5.1.15
 Luas Panen, Produksi dan Rata-Rata Produksi Labu Siam
Harvested Area, Production and Yield Rate of Pumpkin
 2007 - 2012

Tahun <i>Year</i>	Luas Panen <i>Harvested Area</i> (Ha)	Produksi <i>Production</i> (Ton)	Rata-Rata Produksi <i>Yield Rate</i> (Ton/Ha)
(1)	(2)	(3)	(4)
2012	2	13,8	6,9
2011	*	*	*
2010	*	*	*
2009	4**	323**	80,75**
2008	*	*	*
2007	3**	272**	90,67**

Sumber : Dinas Pertanian Kabupaten Manokwari
 Source : *Agricultural Service of Manokwari Regency*

Ketr. : *) Tidak Ada Data Menurut Kampung/Kelurahan

Note : *) *Data is not available*

***) Merupakan data aggregate Manokwari Barat, Timur, Selatan dan Utara

**) *That is aggregate result from West Manokwari, East Manokwari, and North Manokwari District*

Tabel / Table 5.1.16
 Luas Panen, Produksi dan Rata-Rata Produksi Kangkung
Harvested Area, Production and Yield Rate of Swamp Cabbage
 2007 - 2012

Tahun <i>Year</i>	Luas Panen <i>Harvested Area</i> (Ha)	Produksi <i>Production</i> (Ton)	Rata-Rata Produksi <i>Yield Rate</i> (Ton/Ha)
(1)	(2)	(3)	(4)
2012	3	45	15
2011	*	*	*
2010	*	*	*
2009	41**	5.102**	124,44**
2008	*	*	*
2007	37**	3.580**	96,76**

Sumber : Dinas Pertanian Kabupaten Manokwari
 Source : *Agricultural Service of Manokwari Regency*

Ketr. : *) Tidak Ada Data Menurut Kampung/Kelurahan

Note : *) *Data is not available*

**) Merupakan data aggregate Manokwari Barat, Timur, Selatan dan Utara

**) *That is aggregate result from West Manokwari, East Manokwari, and North Manokwari District*

Tabel / Table 5.1.17
 Luas Panen, Produksi dan Rata-Rata Produksi Bayam
Harvested Area, Production and Yield Rate of Spinach
 2007 - 2012

Tahun <i>Year</i>	Luas Panen <i>Harvested Area</i> (Ha)	Produksi <i>Production</i> (Ton)	Rata-Rata Produksi <i>Yield Rate</i> (Ton/Ha)
(1)	(2)	(3)	(4)
2012	2	19,2	9,6
2011	*	*	*
2010	*	*	*
2009	36**	3.189**	88,58**
2008	*	*	*
2007	32**	2.916**	91,13**

Sumber : Dinas Pertanian Kabupaten Manokwari
 Source : *Agricultural Service of Manokwari Regency*

Ketr. : *) Tidak Ada Data Menurut Kampung/Kelurahan

Note : *) *Data is not available*

***) Merupakan data aggregate Manokwari Barat, Timur, Selatan dan Utara

**) *That is aggregate result from West Manokwari, East Manokwari, and North Manokwari District*

Tabel / Table 5.1.18
 Luas Panen, Produksi dan Rata-Rata Produksi Pisang
Harvested Area, Production and Yield Rate of Banana
 2007 - 2012

Tahun <i>Year</i>	Luas Panen <i>Harvested Area</i> (Ha)	Produksi <i>Production</i> (Ton)	Rata-Rata Produksi <i>Yield Rate</i> (Ton/Ha)
(1)	(2)	(3)	(4)
2012	7	13,44	1,92
2011	*	*	*
2010	*	*	*
2009	228**	524**	2,30**
2008	*	*	*
2007	208**	5.574**	268,0**

Sumber : Dinas Pertanian Kabupaten Manokwari
 Source : *Agricultural Service of Manokwari Regency*

Ketr. : *) Tidak Ada Data Menurut Kampung/Kelurahan

Note : *) *Data is not available*

**) Merupakan data aggregate Manokwari Barat, Timur, Selatan dan Utara

**) *That is aggregate result from West Manokwari, East Manokwari, and North Manokwari District*

Tabel / Table 5.1.19
Luas Panen, Produksi dan Rata-Rata Produksi Alpukat
Harvested Area, Production and Yield Rate of Avocado
2007 - 2012

Tahun <i>Year</i>	Luas Panen <i>Harvested Area</i> (Ha)	Produksi <i>Production</i> (Ton)	Rata-Rata Produksi <i>Yield Rate</i> (Ton/Ha)
(1)	(2)	(3)	(4)
2012	780	6.801,6	8,72
2011	*	*	*
2010	*	*	*
2009	11**	158**	14,36**
2008	-	-	-
2007	32**	217**	67,8**

Sumber : Dinas Pertanian Kabupaten Manokwari
Source : *Agricultural Service of Manokwari Regency*

Ketr. : *) Tidak Ada Data Menurut Kampung/Kelurahan

Note : *) *Data is not available*

**) Merupakan data aggregate Manokwari Barat, Timur, Selatan dan Utara

**) *That is aggregate result from West Manokwari, East Manokwari, and North Manokwari District*

Tabel / Table 5.1.20
 Luas Panen, Produksi dan Rata-Rata Produksi Mangga
Harvested Area, Production and Yield Rate of Mango
 2007 - 2012

Tahun <i>Year</i>	Luas Panen <i>Harvested Area</i> (Ha)	Produksi <i>Production</i> (Ton)	Rata-Rata Produksi <i>Yield Rate</i> (Ton/Ha)
(1)	(2)	(3)	(4)
2012	350	675,5	1,93
2011	*	*	*
2010	*	*	*
2009	98**	32**	0,33**
2008	-	-	-
2007	29**	328**	11,31**

Sumber : Dinas Pertanian Kabupaten Manokwari
 Source : *Agricultural Service of Manokwari Regency*

Ketr. : *) Tidak Ada Data Menurut Kampung/Kelurahan

Note : *) *Data is not available*

***) Merupakan data aggregate Manokwari Barat, Timur, Selatan dan Utara

**) *That is aggregate result from West Manokwari, East Manokwari, and North Manokwari District*

Tabel / Table 5.1.21
 Luas Panen, Produksi dan Rata-Rata Produksi Rambutan
Harvested Area, Production and Yield Rate of Rambutan
 2007 - 2012

Tahun <i>Year</i>	Luas Panen <i>Harvested Area</i> (Ha)	Produksi <i>Production</i> (Ton)	Rata-Rata Produksi <i>Yield Rate</i> (Ton/Ha)
(1)	(2)	(3)	(4)
2012	1.100	6.974	6,34
2011	*	*	*
2010	*	*	*
2009	156**	502**	3,22**
2008	*	*	*
2007	219**	2.480**	11,32**

Sumber : Dinas Pertanian Kabupaten Manokwari
 Source : *Agricultural Service of Manokwari Regency*

Ketr. : *) Tidak Ada Data Menurut Kampung/Kelurahan

Note : *) *Data is not available*

***) Merupakan data aggregate Manokwari Barat, Timur, Selatan dan Utara

**) *That is aggregate result from West Manokwari, East Manokwari, and North Manokwari District*

Tabel / Table 5.1.22
 Luas Panen, Produksi dan Rata-Rata Produksi Langsung
Harvested Area, Production and Yield Rate of Langsung
 2007 - 2012

Tahun <i>Year</i>	Luas Panen <i>Harvested Area</i> (Ha)	Produksi <i>Production</i> (Ton)	Rata-Rata Produksi <i>Yield Rate</i> (Ton/Ha)
(1)	(2)	(3)	(4)
2012	730	4.985,9	6,83
2011	*	*	*
2010	*	*	*
2009	123**	343**	2,79**
2008	*	*	*
2007	33**	194**	5,88**

Sumber : Dinas Pertanian Kabupaten Manokwari
 Source : *Agricultural Service of Manokwari Regency*

Ketr. : *) Tidak Ada Data Menurut Kampung/Kelurahan

Note : *) *Data is not available*

***) Merupakan data aggregate Manokwari Barat, Timur, Selatan dan Utara

**) *That is aggregate result from West Manokwari, East Manokwari, and North Manokwari District*

Tabel / Table 5.1.23
 Luas Panen, Produksi dan Rata-Rata Produksi Sukun
Harvested Area, Production and Yield Rate of Sukun
 2007 - 2012

Tahun <i>Year</i>	Luas Panen <i>Harvested Area</i> (Ha)	Produksi <i>Production</i> (Ton)	Rata-Rata Produksi <i>Yield Rate</i> (Ton/Ha)
(1)	(2)	(3)	(4)
2012	237	1.488,36	6,28
2011	*	*	*
2010	*	*	*
2009	30**	96**	3,20**
2008	*	*	*
2007	12**	199**	16,58**

Sumber : Dinas Pertanian Kabupaten Manokwari
 Source : *Agricultural Service of Manokwari Regency*

Ketr. : *) Tidak Ada Data Menurut Kampung/Kelurahan

Note : *) *Data is not available*

***) Merupakan data aggregate Manokwari Barat, Timur, Selatan dan Utara

**) *That is aggregate result from West Manokwari, East Manokwari, and North Manokwari District*

Tabel / Table 5.1.24
 Luas Panen, Produksi dan Rata-Rata Produksi Durian
Harvested Area, Production and Yield Rate of Durian
 2007 - 2012

Tahun Year	Luas Panen <i>Harvested Area</i> (Ha)	Produksi <i>Production</i> (Ton)	Rata-Rata Produksi <i>Yield Rate</i> (Ton/Ha)
(1)	(2)	(3)	(4)
2012	875	8.216,25	9,39
2011	*	*	*
2010	*	*	*
2009	85**	378**	4,45**
2008	*	*	*
2007	35**	535**	15,29**

Sumber : Dinas Pertanian Kabupaten Manokwari
 Source : *Agricultural Service of Manokwari Regency*

Ketr. : *) Tidak Ada Data Menurut Kampung/Kelurahan

Note : *) *Data is not available*

***) Merupakan data aggregate Manokwari Barat, Timur, Selatan dan Utara

***) *That is aggregate result from West Manokwari, East Manokwari, and North Manokwari District*

Tabel / Table 5.1.25
 Luas Panen, Produksi dan Rata-Rata Produksi Pepaya
Harvested Area, Production and Yield Rate of Papaya
 2007 - 2012

Tahun <i>Year</i>	Luas Panen <i>Harvested Area</i> (Ha)	Produksi <i>Production</i> (Ton)	Rata-Rata Produksi <i>Yield Rate</i> (Ton/Ha)
(1)	(2)	(3)	(4)
2012	2.345	13.155,45	5,61
2011	*	*	*
2010	*	*	*
2009	21**	827**	39,38**
2008	*	*	*
2007	21**	789**	37,57**

Sumber : Dinas Pertanian Kabupaten Manokwari
 Source : *Agricultural Service of Manokwari Regency*

Ketr. : *) Tidak Ada Data Menurut Kampung/Kelurahan

Note : *) *Data is not available*

***) Merupakan data aggregate Manokwari Barat, Timur, Selatan dan Utara

**) *That is aggregate result from West Manokwari, East Manokwari, and North Manokwari District*

Tabel / Table 5.1.26
 Luas Panen, Produksi dan Rata-Rata Produksi Jeruk
Harvested Area, Production and Yield Rate of Orange
 2007 - 2012

Tahun <i>Year</i>	Luas Panen <i>Harvested Area</i> (Ha)	Produksi <i>Production</i> (Ton)	Rata-Rata Produksi <i>Yield Rate</i> (Ton/Ha)
(1)	(2)	(3)	(4)
2012	300	1.218	4,06
2011	*	*	*
2010	*	*	*
2009	5**	74**	14,80**
2008	*	*	*
2007	5**	37**	7,40**

Sumber : Dinas Pertanian Kabupaten Manokwari
 Source : *Agricultural Service of Manokwari Regency*

Ketr. : *) Tidak Ada Data Menurut Kampung/Kelurahan
 Note : *) *Data is not available*

***) Merupakan data aggregate Manokwari Barat, Timur, Selatan dan Utara

***) *That is aggregate result from West Manokwari, East Manokwari, and North Manokwari District*

Tabel / Table 5.1.27
 Luas Panen, Produksi dan Rata-Rata Produksi Nangka
Harvested Area, Production and Yield Rate of Jackfruit
 2007 - 2012

Tahun <i>Year</i>	Luas Panen <i>Harvested Area</i> (Ha)	Produksi <i>Production</i> (Ton)	Rata-Rata Produksi <i>Yield Rate</i> (Ton/Ha)
(1)	(2)	(3)	(4)
2012	370	6.512	17,6
2011	*	*	*
2010	*	*	*
2009	18**	684**	38,00**
2008	*	*	*
2007	18**	312**	17,33**

Sumber : Dinas Pertanian Kabupaten Manokwari
 Source : *Agricultural Service of Manokwari Regency*

Ketr. : *) Tidak Ada Data Menurut Kampung/Kelurahan

Note : *) *Data is not available*

***) Merupakan data aggregate Manokwari Barat, Timur, Selatan dan Utara

**) *That is aggregate result from West Manokwari, East Manokwari, and North Manokwari District*

Tabel / Table 5.1.28
 Luas Panen, Produksi dan Rata-Rata Produksi Jambu Air
Harvested Area, Production and Yield Rate of Water Apple
 2007 - 2012

Tahun <i>Year</i>	Luas Panen <i>Harvested Area</i> (Ha)	Produksi <i>Production</i> (Ton)	Rata-Rata Produksi <i>Yield Rate</i> (Ton/Ha)
(1)	(2)	(3)	(4)
2012	220	242	1,1
2011	*	*	*
2010	*	*	*
2009	12**	15**	1,25**
2008	-	-	-
2007	12**	64**	5,33**

Sumber : Dinas Pertanian Kabupaten Manokwari
 Source : *Agricultural Service of Manokwari Regency*

Ketr. : *) Tidak Ada Data Menurut Kampung/Kelurahan

Note : *) *Data is not available*

**) Merupakan data aggregate Manokwari Barat, Timur, Selatan dan Utara

**) *That is aggregate result from West Manokwari, East Manokwari, and North Manokwari District*

Tabel / Table 5.2.1
 Populasi Ternak Menurut Jenis Ternak (Ekor)
Livestock Population by Kind of Livestock (Heads)
 2005 - 2012

Tahun <i>Year</i>	Sapi <i>Cow</i>	Kuda <i>Horse</i>	Kambing <i>Goat</i>	Babi <i>Pig</i>
(1)	(2)	(3)	(4)	(5)
2012	111	-	155	407
2011	147	-	151	411
2010	127	-	129	365
2007	293	-	286	2.095
2006	286	-	276	2.040
2005	262	-	249	1.113

Sumber : Dinas Peternakan Kabupaten Manokwari
Source : Live Stocks Service of Manokwari Regency

Tabel / Table 5.3.1
 Banyaknya Rumah Tangga Perikanan Menurut Sub Sektor Perikanan
Number of Fishing Household by Fishery Sub Sector
 2008 - 2012

Tahun <i>Year</i>	Perikanan Laut <i>Marine Fisheries</i>	Perikanan Darat <i>Inland Fisheries</i>	Jumlah <i>Total</i>
(1)	(2)	(3)	(4)
2012	*	*	*
2011	*	*	*
2010	432	12	444
2009	357	8	365
2008	357	8	365

Sumber : Dinas Kelautan dan Perikanan Kabupaten Manokwari
 Source : *Fisheries Service of Manokwari Regency*

Tabel / Table 5.3.2
 Banyaknya Perahu/Kapal Penangkap Ikan Laut Menurut Jenisnya
Number of Fishing Boat by Type
 2008 - 2012

Tahun <i>Year</i>	Perahu Tanpa Motor <i>Non Powered Boat</i>	Perahu Motor Tempel <i>Out Board Motor Boat</i>	Kapal Motor <i>In Board Motor Boat</i>	Jumlah <i>Total</i>
(1)	(2)	(3)	(4)	
2012	280	100	-	380
2011	*	*	*	*
2010	264	56	-	320
2009	252	12	-	264
2008	252	12	-	264

Sumber : Dinas Kelautan dan Perikanan Kabupaten Manokwari
 Source : *Fisheries Service of Manokwari Regency*

Tabel / Table 5.3.3
 Banyaknya Peralatan Tangkap Menurut Jenisnya
Number of Fishing Trawl by Type
 2011 - 2012

Jenis Type	Jumlah Total	
	2011	2012
(1)	(2)	(3)
Jaring Lingkar	-	-
Pukat Pantai	252	252
Bagan	4	8
Rumpon	5	9
Pancing Tonda	235	253
Pancing Lainnya	390	406
Bubu	-	-
Lainnya	400	443

Sumber : Dinas Kelautan dan Perikanan Kabupaten Manokwari

Source : *Fisheries Service of Manokwari Regency*

BAB VI

INDUSTRI



<https://manokwani.kbpsi.org>

BAB VI INDUSTRI
PENJELASAN TEKNIS
TECHNICAL NOTES

1. Industri adalah suatu usaha atau kegiatan pengolahan bahan mentah atau barang setengah jadi menjadi barang jadi. Hasil industry tidak hanya berupa barang, tetapi juga dalam bentuk jasa. Usaha perakitan dan reparasi adalah bagian dari industri.

1. Industry is a business or activity processing the raw materials or intermediate goods into finished goods. The results not only in the form of industrial goods, but also in the form of services. Assembly and repair efforts were part of the industry

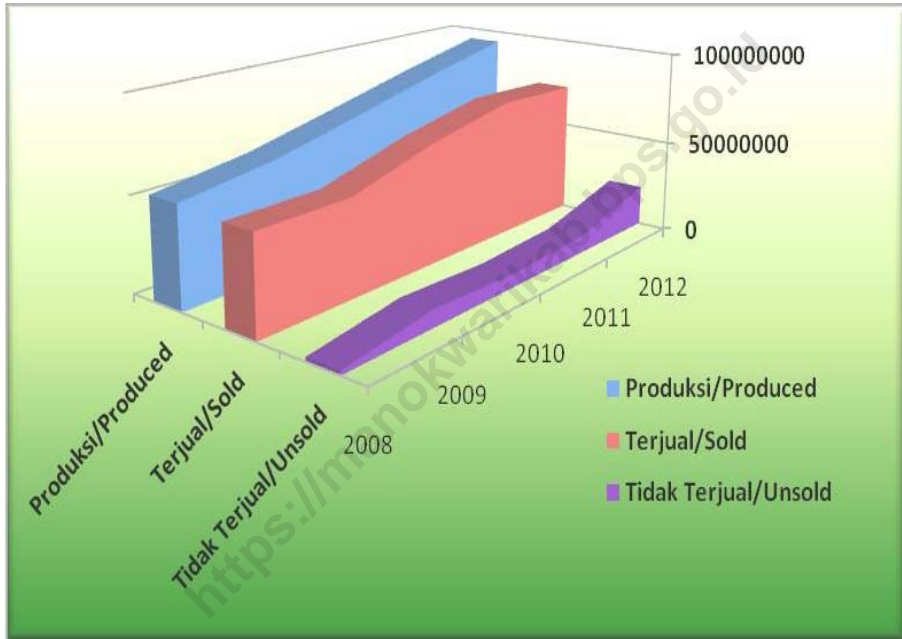
2. Pertambangan adalah suatu kegiatan pengambilan endapan bahan galian berharga dan bernilai ekonomis dari dalam kulitbumi, di bawah permukaan bumi dan di bawah permukaan air.

2. Mining is an activity of taking deposits of valuable minerals and precious lives in the skin of the earth, beneath the surface of the earth and below the water surface.

3. Konstruksi adalah suatu kegiatan yang hasil akhirnya berupa bangunan/konstruksi yang menyatu dengan lahan tempat kedudukannya. Hasil kegiatan konstruksi antara lain: gedung, jalan, jembatan, rel dan jembatan keretaapi, terowongan, bangunan air dan drainase, bangunan sanitasi.
3. *Construction is an activity to build buildings construction integrated with their location. The results of construction activities include building construction, road, bridge, railway and rail bridge, tunnel subway, viaduct and drainage, sanitary construction, etc.*
4. Perusahaan Listrik Negara (PLN) adalah Perusahaan Umum Milik Negara yang mempunyai aktivitas kegiatan pembangkitan, transmisi, dan distribusi tenaga listrik.
4. *State Electricity Company (PLN) is a State-owned Public Companies which have activities generation, transmission, and distribution of electricity.*

5. Perusahaan Air Bersih adalah perusahaan yang mempunyai aktivitas dalam penampungan, penjernihan, dan penyaluran air baku atau air bersih dari terminal air melalui saluran air, pipa atau mobil tangki (dalam satu pengelolaan administrasi dengan kegiatan ekonomi) kepada rumah tangga, perusahaan industri, atau pengguna komersial lainnya.
5. *Water companies are companies which have activities in the shelter, purification, and distribution of raw water or fresh water from the terminal water through water channels, pipes or tank car (in a single administration with economic activity) to households, industrial companies, or other users.*
6. Pada Distrik Tahota data perindustrian belum tersedia dari dinas atau instansi terkait.
6. *In Tahota District of manufacturing data is not available from respective agencies or related institutions.*

Gambar / Graph 6.1
 Banyaknya Tenaga Listrik Yang Diproduksi, Yang Terjual dan Yang Tidak Terjual
Number of Electric Produced, Sold and Result of Sold
 2008-2012*)



Tabel / Table 6.1

Banyaknya Unit Pembangkit Tenaga Listrik PLN, Kapasitas Terpasang,
Kemampuan Mesin Dan Beban Puncak
*Number of Electric Generator of The State Electrical Company, Installed
Capacity, Mechanical Power and Maximum Borden
2007-2012 *)*

Tahun	Banyaknya Unit	Kapasitas Terpasang	Kemampuan Mesin	Beban Puncak
<i>Year</i>	<i>Number of Unit</i>	<i>Installed Capacity (KW)</i>	<i>Mechanical Power (KW)</i>	<i>Maximum Borden (KW)</i>
(1)	(2)	(3)	(4)	(5)
2012	10	23.498	15.950	15.800
2011	10	25.304	17.960	14.000
2010	16	19.938	13.300	12.000
2009	16	15.198	10.500	9.850
2008	15	13.538	10.400	8.600
2007	15	13.539	10.400	8.600

Sumber : PT. PLN Wilayah X Cabang Manokwari

Source : *Electricity Company Region X Branch of Manokwari*

Ketr. : *) Distrik Manokwari Selatan masih termasuk dibawah pelayanan PLTD Sanggeng

Note : *) *South Manokwari District is under PLTD Sanggeng server*

Tabel / Table 6.2
 Banyaknya Tenaga Listrik Yang Diproduksi, yang Terjual dan Jumlah Penjualan
Number of Electric Produced, Sold and Result of Sold
 2007 - 2012*)

Tahun Year	Produksi Production (KWH)	Terjual Sold (KWH)	Jumlah Penjualan Sale Volume (Rp)
(1)	(2)	(3)	(4)
2012	93.935.005	72.498.183	62.420.935.563
2011	83.381.260	74.183.403	9.592.751.180
2010	71.665.052	64.700.378	50.466.294.840
2009	60.348.149	51.123.425	38.945.262.510
2008	53.236.384	51.048.678	34.100.516.904
2007	47.026.796	39.409.237	26.379.478.316

Sumber : PT. PLN Wilayah X Cabang Manokwari
 Source : *Electricity Company Region X Branch of Manokwari*

Ketr. : *) Distrik Manokwari Selatan masih termasuk dibawah pelayanan
 PLTD Sanggeng

Note : *) *South Manokwari District is under PLTD Sanggeng server*

BAB VII

PERDAGANGAN



BAB VII PERDAGANGAN

PENJELASAN TEKNIS *TECHNICAL NOTES*

1. Ekspor merupakan barang-barang produksi dalam negeri yang dikirim ke luar negeri untuk diolah, sedangkan hasil olahan yang dikembalikan ke Indonesia dicatat sebagai impor. Adapun barang-barang luar negeri yang diolah di dalam negeri dicatat sebagai barang impor meskipun barang olahan tersebut akan kembali ke luar negeri.
1. Exports are goods produced in the country who were sent abroad for processing, while its product is returned to Indonesia are recorded as imports. As for foreign goods are processed in the country recorded as imports although the products will be returned to overseas.
2. Komoditas adalah barang yang disediakan dari alam yang diolah maupun diambil secara langsung (*extracting*) untuk memenuhi kebutuhan manusia. Komoditas ini dapat berupa hasil pertanian, perkebunan, perikanan dan peternakan, pertambangan, dan sebagainya
2. Commodities are goods supplied from the nature of processed or taken directly (extracting) to meet human needs. These commodities can be a result of agricultural, plantation, fishery and animal husbandry, mining, etc.

3. Komoditas Ekspor adalah barang-barang produksi dalam negeri berkualitas unggul yang dikirim ke luar negeri (ekspor).
3. *Export commodities are goods of superior quality domestic production is shipped overseas (exports).*

<https://manokwarikab.bps.go.id>

Tabel / Table 7.1.
 Banyaknya Perusahaan/Usaha di Distrik Manokwari Selatan
 Menurut Status Badan Usaha
*Number of Trade in South Manokwari District by Company Status
 2012 (Unit)*

Status Badan Usaha <i>Trade / Company Status</i>	Perusahaan/ Usaha <i>Trade / Company</i>
(1)	(2)
1. PT / NV	-
2. CV	13
3. Firma <i>Firm</i>	-
4. Koperasi <i>Cooperation</i>	-
5. Yayasan <i>Institution</i>	-
6. FA	-
7. Perwakilan Perusahaan Asing <i>Foreign Company Delegation</i>	-
8. PO	-
<i>Jumlah / Total</i>	13

Sumber : Dinas Perindustrian, Perdagangan & Koperasi Kabupaten Manokwari

Source : Industry, Trade and Cooperation Service of Manokwari Regency

BAB VIII

TRANSPORTASI



BAB VIII TRANSPORTASI
PENJELASAN TEKNIS
TECHNICAL NOTES

1. Data mengenai transportasi dan komunikasi bersumber dari masing-masing dinas atau instansi terkait yang dikumpulkan oleh BPS secara berkala.
1. *Data on transportation and communications are obtained from their respective agencies or related institutions that are collected by BPS regularly.*

<https://manokwarikab.bps.go.id>

Tabel / Table 8.1
 Banyaknya Kantor Pos Dan Giro Menurut Jenis dan Distrik
Number of Post Office and Gyro by Type and District
 2012*)

Distrik District	Kantor Pos dan Giro Induk <i>General Post Office</i>	Kantor Pembantu <i>Auxiliary Post Office</i>	Kantor Pos dan Giro Tambah Suplemen <i>Supplement Post Office</i>	Rumah Pos <i>Post House</i>	Kantor Pos Desa <i>Village Post Office</i>	Jumlah <i>Total</i>
(1)	(2)	(3)	(4)	(5)	(6)	(7)
1. Ransiki	1	-	-	-	-	1
2. Anggi	-	-	-	-	1	1
3. Sururey	-	-	-	-	-	-
4. Oransbari	1	-	-	-	-	1
5. Warmare	1	-	-	-	-	1
6. Prafi	1	-	-	-	-	1
7. Menyambouw	-	-	-	-	1	1
8. Manokwari	1	7	1	-	-	9
9. Masni	-	1	-	-	-	1
10. Kebar	-	-	-	-	1	1
11. Amberbaken	-	-	-	-	-	-
Jumlah <i>Total</i>	5	8	1	-	3	17

Sumber : PT. Pos Indonesia Cabang Manokwari
 Source : *Post Office of Manokwari Regency*

*) Kantor Pelayanan terdekat dari distrik ini adalah Kantor Pos Manokwari.

*) *The nearest office service from South manokwari district is Manokwari Post Office*

Tabel / Table 8.2
 Banyaknya Surat Yang Dikirim Menurut Jenis dan Distrik
Number of Posted Letters by Type and District
 2006-2012*)

Distrik	Standar	Kilat	Kilat Khusus	Tercatat Biasa	Tercatat Kilat	Terdaftar	Bebas Porto
<i>District</i>	<i>Standard</i>	<i>Express</i>	<i>Special Express</i>	<i>Ordinary Register</i>	<i>Express Register</i>	<i>Register</i>	<i>Port Free</i>
(1)	(2)	(3)	(4)	(5)	(6)	(7)	(8)
Ransiki	216	-	-	-	-	-	-
Anggi	-	-	-	-	-	-	-
Sururey	-	-	-	-	-	-	-
Oransbari	348	-	-	-	-	-	-
Warmare	221	-	-	-	-	-	-
Prafi	623	-	128	-	-	-	-
Menyambouw	-	-	-	-	-	-	-
Manokwari	14.820	328	37.864	-	-	-	-
Masni	-	-	-	-	-	-	-
Kebar	-	-	-	-	-	-	-
Amberbaken	-	-	-	-	-	-	-
	2012	16.228	328	37.992	-	-	-
	2011	345	124	111	-	-	-
	2010	4.982	3.600	30.993	-	-	-
Jumlah/ Total	2009	0	0	44.773	0	-	-
	2008	5.216	9.220	7.178	20	-	1.500
	2007	84.500	10.366	25.210	624	263	125
	2006	14.430	-	17.876	-	-	-

Sumber : PT. Pos Indonesia Cabang Manokwari
 Source : *Post Office of Manokwari Regency*

*) Kantor Pelayanan terdekat dari distrik ini adalah Kantor Pos Manokwari.

*) *The nearest office service from South manokwari district is Manokwari Post Office*

Tabel / Table 8.3
 Banyaknya Surat Yang Diterima Menurut Jenis dan Distrik
Number of Received Letters by Type and District
 2006 - 2012 *)

Distrik <i>District</i>	Standar <i>Standard</i>	Kilat <i>Express</i>	Kilat Khusus <i>Special Express</i>	Tercatat Biasa <i>Ordinary Register</i>	Tercatat Kilat <i>Express Register</i>	Terdaftar <i>Register</i>	Bebas Porto <i>Port Free</i>
(1)	(2)	(3)	(4)	(5)	(6)	(7)	(8)
Ransiki	426	-	12	-	-	-	-
Anggi	-	-	-	-	-	-	-
Sururey	-	-	-	-	-	-	-
Oransbari	711	-	43	-	-	-	-
Warmare	328	-	37	-	-	-	-
Prafi	2.444	-	126	-	-	-	-
Menyambouw	-	-	-	-	-	-	-
Manokwari	56.160	97	117.360	-	-	-	-
Masni	-	-	-	-	-	-	-
Kebar	2.448	-	-	-	-	-	-
Amberbaken	861	-	-	-	-	-	-
	2012	63.378	97	117.578	-	-	-
	2011	142.356.343	83	78.616	-	-	-
	2010	124.859	117.031	90.765	-	-	-
Jumlah/ <i>Total</i>	2009	-	-	62.887	-	-	-
	2008	5.216	9.220	7.178	20	-	1.500
	2007	84.500	10.366	25.210	624	263	125
	2006	14.430	-	17.876	-	-	-

Sumber : PT. Pos Indonesia Cabang Manokwari
 Source : *Post Office of Manokwari Regency*

*) Kantor Pelayanan terdekat dari distrik ini adalah Kantor Pos Manokwari.

*) *The nearest office service from South manokwari district is Manokwari Post Office*

Tabel / Table 8.4
 Banyaknya Pos Paket yang Dikirim Menurut Jenis Pengirimannya Di Kabupaten
 Manokwari Dirinci Per Distrik
*Number of Posted Package in Manokwari Regency By Posting Type And District
 2012*)*

Distrik <i>District</i>	Dalam Negeri <i>Domestic</i>		Luar Negeri <i>Foreign</i>	
	Laut <i>Sea</i>	Udara <i>Air</i>	Laut <i>Sea</i>	Udara <i>Air</i>
(1)	(2)	(3)	(4)	(5)
1. Ransiki	-	84	-	-
2. Anggi	-	-	-	-
3. Sururey	-	-	-	-
4. Oransbari	2	41	-	-
5. Warmare	1	-	-	-
6. Prafi	40	97	-	-
7. Menyambouw	-	-	-	-
8. Manokwari	1.237	1.218	-	18
9. Masni	-	-	-	-
10. Kebar	-	-	-	-
11. Amberbaken	-	-	-	-
Jumlah <i>Total</i>	1.280	1.440	-	18

Sumber : PT. Pos Indonesia Cabang Manokwari
 Source *Post Office of Manokwari Regency*

*) Kantor Pelayanan terdekat dari distrik ini adalah Kantor Pos Manokwari.

*) *The nearest office service from South manokwari district is Manokwari Post Office*

Tabel / Table 8.5
 Banyaknya Pos Paket yang Diterima Menurut Jenis Pengirimannya Di
 Kabupaten Manokwari Dirinci Per Distrik
*Number of Received Package in Manokwari Regency By Posting Type and
 District
 2012 *)*

Distrik <i>District</i>	Dalam Negeri <i>Domestic</i>		Luar Negeri <i>Foreign</i>	
	Laut <i>Sea</i>	Udara <i>Air</i>	Laut <i>Sea</i>	Udara <i>Air</i>
(1)	(2)	(3)	(4)	(5)
1. Ransiki	18	-	-	-
2. Anggi	-	-	-	-
3. Sururey	-	-	-	-
4. Oransbari	24	-	-	-
5. Warmare	-	-	-	-
6. Prafi	148	-	-	-
7. Menyambouw	-	-	-	-
8. Manokwari	1.324	624	-	83
9. Masni	-	-	-	-
10. Kebar	-	-	-	-
11. Amberbaken	-	-	-	-
Jumlah <i>Total</i>	1.514	624	-	83

Sumber : PT. Pos Indonesia Cabang Manokwari
Source Post Office of Manokwari Regency

*) Kantor Pelayanan terdekat dari distrik ini adalah Kantor Pos Manokwari.

*) *The nearest office service from South manokwari district is Manokwari Post Office*

Tabel / Table 8.6
 Banyaknya Wesel Pos Dalam Negeri Menurut Jenis Dan Distrik
Number of Domestic Money Order Post By Type And District
 2012*)

Distrik <i>District</i>	Dalam Negeri <i>Domestic</i>			
	Penerimaan <i>Received</i>		Pembayaran <i>Paid</i>	
	Banyaknya <i>Quantity</i>	Nilai <i>Value (Rp)</i>	Banyaknya <i>Quantity</i>	Nilai <i>Value (Rp)</i>
(1)	(2)	(3)	(4)	(5)
1. Ransiki	162	74.620.000	13	17.200.000
2. Anggi	-	-	-	-
3. Sururey	-	-	-	-
4. Oransbari	-	-	-	-
5. Warmare	-	-	-	-
6. Prafi	621	631.240.000	142	84.400.000
7. Menyambouw	-	-	-	-
8. Manokwari	25.204	2.131.425.000	3.907	1.953.500.000
9. Masni	-	-	-	-
10. Kebar	-	-	-	-
11. Amberbaken	-	-	-	-
Jumlah <i>Total</i>	25.987	2.837.285.000	4.062	2.055.100.000

Sumber : PT. Pos Indonesia Cabang Manokwari
Source Post Office of Manokwari Regency

*) Kantor Pelayanan terdekat dari distrik ini adalah Kantor Pos Manokwari.

*) *The nearest office service from South manokwari district is Manokwari Post Office*

BAB IX

KEUANGAN DAN KOPERASI



BAB IX KEUANGAN DAN KOPERASI
PENJELASAN TEKNIS
TECHNICAL NOTES

1. Data mengenai koperasi bersumber dari Dinas Koperasi dan UKM. Data yang disajikan meliputi jumlah koperasi primer, pusat, dan gabungan yang masih aktif dan terdaftar pada Dinas Koperasi Kabupaten Manokwari.
1. Data on cooperatives are obtained from the Cooperatives and SMEs Office. The data presented include the number of primary cooperatives, central, and combined which is active and registered in Cooperative Office of Manokwari Regency.

2. Koperasi adalah badan usaha yang beranggotakan sekelompok orang atau badan hukum yang melandaskan kegiatannya berdasarkan prinsip-prinsip tertentu sekaligus sebagai gerakan ekonomi rakyat yang berdasar atas asas kekeluargaan.
2. Cooperative is an entity consisting of a group of persons or legal entities which bases its activities based on certain principles as well as a popular economic movement based on the principle of kinship.

3. Berdasarkan tingkat dan luas daerah kerjanya, koperasi dikelompokkan menjadi :
- Koperasi Primer, adalah koperasi yang minimal memiliki anggota sebanyak 20 orang.
 - Koperasi Sekunder, adalah koperasi yang terdiri dari gabungan beberapa badan koperasi, memiliki cakupan daerah kerja yang luas dibandingkan dengan koperasi primer.
4. Koperasi sekunder dapat dibagi lagi menjadi :
- Koperasi Pusat, adalah koperasi yang beranggotakan paling sedikit 5 koperasi primer.
 - Koperasi Gabungan, adalah koperasi yang anggotanya minimal 3 koperasi pusat.
3. *Based on the level and area of work, cooperatives are grouped into:*
- *Primary Cooperative, is a cooperative that is at least a membership of 20 individuals.*
 - *Secondary Cooperative, is a cooperative that consists of a combination of several cooperative body, has a coverage area*
4. *Secondary cooperatives are group into:*
- *Cooperative Center, is a cooperative whose members at least five primary cooperatives.*
 - *Cooperative Association, is a cooperative whose members are at least three cooperative center.*

- Koperasi Induk, adalah koperasi yang minimum anggotanya adalah 3 koperasi gabungan.

- *Parent Cooperative, is a cooperative, the minimum is three cooperative members combined.*

<https://manokwarikab.bps.go.id>

Gambar / Graph. 9.1
 Banyaknya Anggota Koperasi, Anggota Aktif dan Anggota Tidak Aktif
 di Distrik Manokwari Selatan
*Number of Legally Cooperative Membership, Active and Non-Active Membership
 in South Manokwari District
 2007 – 2009*



Tabel / Table 9.1
 Banyaknya Koperasi/KUD Yg Berbadan Hukum Menurut Anggota, Simpanan,
 Volume Usaha dan SHU di Manokwari Selatan
*Number of Legally Cooperative by Membership, Saving, Volume and Profit
 in South Manokwari District
 2007 - 2012*

Tahun	Koperasi <i>Cooperative</i>	Anggota <i>Members</i>	Nilai <i>Volume (Rp)</i>		
			Simpanan <i>Saving</i>	Volume Usaha <i>Volume</i>	SHU <i>Profit</i>
(1)	(2)	(3)	(4)	(5)	(6)
2012	*	*	*	*	*
2011	*	*	*	*	*
2010	*	*	*	*	*
2009	9	1.015	34.850.500	36.150.300	7.210.500
2008	8	985	31.250.500	36.150.300	7.210.500
2007	8	802	31.250.500	36.150.300	7.210.500

Sumber : Dinas Perindustrian, Perdagangan & Koperasi Kabupaten Manokwari
 Source : *Industry, Trade and Cooperation Service of Manokwari Regency*

Ketr. : *) Data tidak tersedia
 Note : *) *Data is not available*

Tabel / Table 9.2
 Banyaknya Koperasi Yg Berbadan Hukum dan Anggota Menurut Distrik
Number of Legally Cooperative and Membership by District
 2012

Kampung/ Kelurahan <i>Village</i>	Aktif <i>Active</i>		Tidak Aktif <i>Non Active</i>	
	Koperasi <i>Cooperative</i>	Anggota <i>Members</i>	Koperasi <i>Cooperative</i>	Anggota <i>Members</i>
(1)	(2)	(3)	(4)	(5)
2012	*	*	*	*
2011	*	*	*	*
2010	*	*	*	*
2009	5	592	4	393
2008	4	592	4	393
2007	4	409	4	393

Sumber : Dinas Perindustrian, Perdagangan & Koperasi Kabupaten Manokwari
 Source : *Industry, Trade and Cooperation Service of Manokwari Regency*

Ketr. : *) Data tidak tersedia
 Note : *) *Data is not available*