

Nomor Katalog: 1102001

KECAMATAN  
**INGIN JAYA**  
DALAM ANGKA  
**2019**



BADAN PUSAT STATISTIK KABUPATEN ACEH BESAR

# **KECAMATAN INGIN JAYA DALAM ANGKA 2019**

ISSN : 2407-5205  
No. Publikasi : 1108.16.16  
Katalog BPS : 1102001.1108090

Ukuran Buku : 21 x 15cm  
Jumlah Halaman : xii + 116 halaman

Naskah:  
Koordinator Statistik Kecamatan (KSK) Ingin Jaya

Penyunting:  
Seksi Integrasi, Pengolahan, dan Diseminasi Statistik

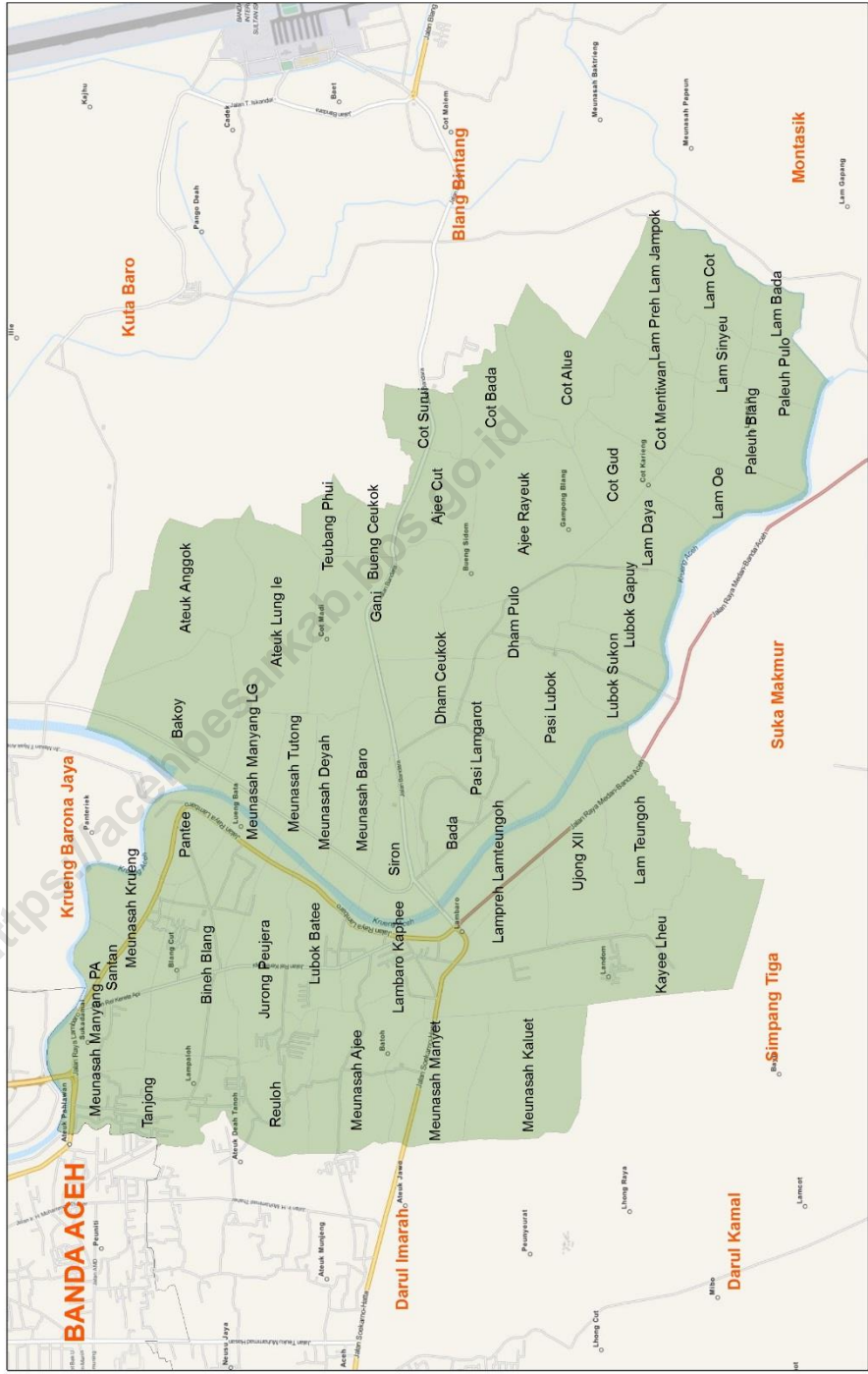
Gambar Kulit:  
Seksi Integrasi, Pengolahan, dan Diseminasi Statistik

Gambar:  
Koordinator Statistik Kecamatan (KSK) Ingin Jaya

Diterbitkan Oleh:  
BPS Kabupaten Aceh Besar

Boleh dikutip dengan menyebutkan sumbernya

# PETA KECAMATAN INGIN JAYA







**PEMERINTAH KABUPATEN ACEH BESAR  
KECAMATAN INGIN JAYA**

**KATA SAMBUTAN**

Dengan terbitnya publikasi Kecamatan Ingin Jaya Dalam Angka 2019 ini, kiranya dapat membantu pemerintah khususnya pemerintah Kabupaten Aceh Besar, serta konsumen data lainnya terutama dalam penyusunan suatu perencanaan, serta untuk mengetahui sejauh mana program pembangunan telah memberikan hasil bagi kepentingan masyarakat, terutama masyarakat yang berdomisili di daerah pedesaan.

Kepada Koordinator Statistik Kecamatan Ingin Jaya yang telah berusaha sedemikian rupa sehingga terbitnya publikasi ini kami sampaikan penghargaan, dengan harapan agar publikasi ini dapat terlaksana dan berkelanjutan dimasa yang akan datang dengan berbagai ragam data lainnya sehingga Kecamatan Ingin Jaya dapat terbaca seindah warna aslinya, lengkap, akurat dan utuh.

Semoga ada manfaatnya.

Camat  
Kecamatan Ingin Jaya,

M.Kamil Zuhri, S.STP.M.SI  
Nip. 198611132004121002



## KATA PENGANTAR

Kecamatan Ingin Jaya Dalam Angka 2019 ini merupakan publikasi series yang diterbitkan oleh BPS. Data yang disajikan adalah data primer hasil pengumpulan dari instansi-instansi yang berada dalam wilayah kerja Kecamatan Ingin Jaya.

Adapun data yang disajikan dalam publikasi ini, secara keseluruhan menggambarkan keadaan akhir tahun 2018. Kami yakin bahwa data-data yang disajikan masih banyak kelemahan baik dalam penyediaan data yang kurang beragam maupun dalam hal penyusunan tabel. Oleh karena itu kami sangat mengharapkan saran dan kritik yang bersifat konstruktif dari para pengguna data untuk perbaikan pada penerbitan dimasa yang akan datang.

Dengan terbitnya Kecamatan Ingin Jaya Dalam Angka 2019 ini, kiranya dapat memberikan kemudahan dalam rangka penentuan proses perencanaan pembangunan, khususnya di Kecamatan Ingin Jaya. Disamping itu juga data ini dapat berguna bagi semua pengguna data baik pemerintah maupun berbagai kalangan dan lembaga swasta lainnya.

Kepada semua pihak yang telah membantu sehingga terwujudnya publikasi ini kami ucapkan terima kasih.

Semoga publikasi ini bermanfaat.

Penyusun,  
KSK Ingin Jaya

Zulfahmi, A.Md  
NIP 198505092010031001





## DAFTAR ISI

Kata Sambutan	v
Kata Pengantar	vii
Daftar Isi	ix

### BAB I GEOGRAFIS

	Geografis	3
Tabel 1.1	Luas Kecamatan Dirinci Menurut Gampong dan Jenis Penggunaan Lahan di Kecamatan Ingin Jaya Tahun 2019	4
Tabel 1.2	Nama dan Luas Mukim serta Jumlah Gampong di Kecamatan Ingin Jaya Tahun 2019	6
Tabel 1.3	Nama dan Luas Gampong Dirinci menurut Mukim di Kecamatan Ingin Jaya Tahun 2019	7
Tabel 1.4	Letak Geografis Gampong di Kecamatan Ingin Jaya Tahun 2019	9

### BAB II PEMERINTAHAN

Tabel 2.1	Nama-nama Pejabat Menurut Umur, Jabatan, dan Pendidikan Terakhir di Kecamatan Ingin Jaya Tahun 2019	13
Tabel 2.2	Nama-nama Imum Mukim dan Jumlah Gampong di Kecamatan Ingin Jaya Tahun 2019	14
Tabel 2.3	Nama-nama Keuchik (Kepala Gampong) Menurut Umur dan Pendidikan Terakhir di Kecamatan Ingin Jaya Tahun 2019	15
Tabel 2.4	Status Gampong, Sebutan, dan Klasifikasi Gampong di Kecamatan Ingin Jaya Tahun 2019	17
Tabel 2.5	Jumlah Aparat Masing-masing Gampong di Kecamatan Ingin Jaya Tahun 2019	19
Tabel 2.6	Jarak Masing-masing Gampong ke Ibukota Kecamatan dan Ibukota Kabupaten Aceh Besar	21

### BAB III KEPENDUDUKAN

Tabel 3.1	Jumlah Penduduk Menurut Gampong dan Jenis kelamin di Kecamatan Ingin Jaya Tahun 2019	25
Tabel 3.2	Perkembangan Jumlah Penduduk menurut Gampong di Kecamatan Ingin Jaya Tahun 2011 s.d. 2019	27
Tabel 3.3	Luas Gampong, Jumlah Penduduk, dan Kepadatan Masing-masing Gampong di Kecamatan Ingin Jaya Tahun 2019	29
Tabel 3.4	Jumlah Penduduk, Rumah Tangga, dan Rata-rata Penduduk per Rumah Tangga menurut Gampong di Kecamatan Ingin Jaya Tahun 2019	31
Tabel 3.5	Persentase Penduduk Per Kelompok Umur di Kecamatan Ingin Jaya Tahun 2019	33
Tabel 3.6	Jumlah Kelahiran di Kecamatan Ingin Jaya selama Tahun 2019	34

### BAB IV SOSIAL

Tabel 4.1	Jumlah Sekolah Umum Negeri dan Swasta menurut Gampong dan Jenjang Pendidikan di Kecamatan Ingin Jaya Tahun 2019	42
Tabel 4.2	Jumlah Sekolah Agama Negeri dan Swasta menurut Gampong dan Jenjang Pendidikan di Kecamatan Ingin Jaya Tahun 2019	43
Tabel 4.3	Jumlah Sekolah, Murid, Kelas, dan Guru menurut Jenjang Pendidikan di Kecamatan Ingin Jaya Tahun 2019	45
Tabel 4.4	Kondisi Ruangan Kelas Menurut Jenjang Pendidikan di Kecamatan Ingin Jaya Tahun 2019	46
Tabel 4.5	Jumlah Sarana Kesehatan di Kecamatan Ingin Jaya Tahun 2019	47
Tabel 4.6	Jumlah Tenaga Dokter dan Personil Kesehatan Unit Kerja (termasuk Pustu dan Polindes) di Kecamatan Ingin Jaya Tahun 2019	51
Tabel 4.7	Jumlah Masjid dan Meunasah di Kecamatan Ingin Jaya Tahun 2019	52
Tabel 4.9	Keberadaan Sarana Kegiatan Olah Raga di Kecamatan Ingin Jaya Tahun 2019	54
Tabel 4.10	Sumber Air Minum Sebagian Besar Penduduk di Kecamatan Ingin Jaya Tahun 2019	56

Tabel 4.11	Banyaknya Qurban Dirinci Menurut Jenis Hewan Qurban di Kecamatan Ingin Jaya Tahun 2019	60
Tabel 4.12	Banyaknya Desa Berlistrik dan Persentasenya di Kecamatan Ingin Jaya Tahun 2019	61
Tabel 4.13	Banyaknya Pos KB dan Sub Pos KB di Kecamatan Ingin Jaya Tahun 2019	62
Tabel 4.14	Banyaknya Target Pencapaian Peserta KB Baru di Kecamatan Ingin Jaya Tahun 2019	63
Tabel 4.15	Jumlah Pasangan Usia Subur (PUS) dan Pencapaian Peserta KB Aktif di Kecamatan Ingin Jaya Tahun 2019	64
Tabel 4.16	Banyaknya Peserta KB Menurut Jenis Metode Kontrasepsi yang Digunakan di Kecamatan Ingin Jaya Tahun 2019	65
Tabel 4.17	Banyaknya Sarana Pelayanan KB yang Dimanfaatkan Akseptor Baru di Kecamatan Ingin Jaya Tahun 2019	66
Tabel 4.18	Jumlah Keluarga Sejahtera dan Pra Sejahtera di Kecamatan Ingin Jaya Tahun 2019	67
Tabel 4.19	Banyaknya Desa Menurut Sumber Penghasilan Utama Sebagian Besar Penduduk di Kecamatan Ingin Jaya Tahun 2019	72
Tabel 4.20	Banyaknya Desa yang Sebagian Besar Penduduknya Bekerja pada Sektor Pertanian Menurut Sub Sektor di Kecamatan Ingin Jaya Tahun 2019	73

## BAB V PERTANIAN

Tabel 5.1	Luas Tanam, Luas Panen, dan Rata-Rata Produksi Per Hektar Menurut Jenis Padi di Kecamatan Ingin Jaya Tahun 2019	81
Tabel 5.2	Luas Tanam, Luas Panen dan Produksi Per Hektar Menurut Jenis Tanaman di Kecamatan Ingin Jaya Tahun 2019	82
Tabel 5.3	Banyaknya Tanaman, Tanaman Produktif yang Sedang Menghasilkan dan Banyaknya Produksi Menurut Jenis Tanaman di Kecamatan Ingin Jaya Tahun 2019	83
Tabel 5.4	Jumlah dan Jenis Alat/Mesin Pertanian (Alsintan) Menurut Jenis di Kecamatan Ingin Jaya Tahun 2019	84
Tabel 5.5	Luas Area dan Produksi Komoditi Menurut Jenis Tanaman di Kecamatan Ingin Jaya Tahun 2019	85
Tabel 5.6	Jumlah Populasi Ternak Besar Menurut Jenis Ternak di Kecamatan Ingin Jaya Tahun 2019	86

Tabel 5.7	Jumlah Populasi Ternak Kecil Menurut Jenis Ternak di Kecamatan Ingin Jaya Tahun 2019	87
Tabel 5.8	Jumlah Populasi Ternak Unggas Menurut Jenis Unggas di Kecamatan Ingin Jaya Tahun 2019	88
Tabel 5.9	Jumlah Pemotongan Ternak Besar di Kecamatan Ingin Jaya Tahun 2019	89
Tabel 5.10	Jumlah Pemotongan Ternak Kecil Menurut Jenis Ternak di Kecamatan Ingin Jaya Tahun 2019	90
Tabel 5.11	Jumlah Pemotongan Ternak Unggas Menurut Jenis Unggas di Kecamatan Ingin Jaya Tahun 2019	91
Tabel 5.12	Jumlah Produksi Daging Ternak Menurut Jenis Ternak di Kecamatan Ingin Jaya Tahun 2019	92
Tabel 5.13	Jumlah Produksi Kulit Ternak Menurut Jenis Ternak di Kecamatan Ingin Jaya Tahun 2019	93
Tabel 5.14	Jumlah Produksi Telur Menurut Jenis Ternak di Kecamatan Ingin Jaya Tahun 2019	94


## BAB VI PERHUBUNGAN DAN KOMUNIKASI

Tabel 6.1	Jenis Permukaan Jalan Utama Antar Gampong di Kecamatan Ingin Jaya Tahun 2019	97
Tabel 6.2	Sarana Komunikasi yang Dapat Digunakan di Kecamatan Ingin Jaya Tahun 2019	99
Tabel 6.3	Jumlah Kantor Pos Indonesia dan Fasilitas Telekomunikasi di Kecamatan Ingin Jaya Tahun 2019	101
Tabel 6.4	Banyaknya Desa Menurut Keberadaan <i>Base Transceiver Station</i> (BTS) dan Sinyal Telepon Seluler di Kecamatan Ingin Jaya Tahun 2019	102

## BAB VII PEREKONOMIAN

Tabel 7.1	Banyaknya Koperasi menurut Jenisnya di Kecamatan Ingin Jaya Tahun 2019	107
Tabel 7.2	Jumlah Kantor Pelayanan Nasabah Menurut Jenis Bank di Kecamatan Ingin Jaya Tahun 2019	109
Tabel 7.3	Banyaknya Industri Kecil dan Mikro Menurut Jenis Bahan Baku di Kecamatan Ingin Jaya Tahun 2019	111
Tabel 7.4	Banyaknya Sarana Perekonomian Menurut Jenis Fasilitasnya di Kecamatan Ingin Jaya Tahun 2019	119

# BAB 1 GEOGRAFIS





## GEOGRAFIS

Nama Kecamatan	:	Ingin Jaya
Ibukota Kecamatan	:	Lambaro
Kabupaten	:	Aceh Besar
Provinsi	:	Aceh
Luas Kecamatan	:	24,34 Km <sup>2</sup> ( 2.434 Ha )
Jumlah Kemukiman	:	6 Mukim
Jumlah Gampong	:	50 Gampong
Letak Astronomis	:	5,48 - 5,53 °LU – 95,34 - 95,40 °BT
Batas – Batas Kecamatan :		
➤ Sebelah Utara	:	Kota Banda Aceh, Kecamatan Krueng Barona Jaya, dan Kecamatan Kuta Baro
➤ Sebelah Selatan	:	Kecamatan Simpang Tiga, Kecamatan Suka Makmur, dan Kecamatan Montasik
➤ Sebelah Barat	:	Kecamatan Darul Imarah
➤ Sebelah Timur	:	Kecamatan Blang Bintang

Tabel 1.1 Luas Kecamatan dirinci menurut Gampong dan Jenis Penggunaan Lahan dalam Kecamatan Ingin Jaya Tahun 2018

(Ha)

Nama Gampong	Jenis Penggunaan			Luas Gampong
	Lahan Sawah	Lahan Bukan Sawah	Lahan Non Pertanian	
(1)	(2)	(3)	(4)	(5)
01. Kayee Lee	159	0	29	188
02. Lamteungoh	45	0	22	67
03. Lubuk Sukon	1	0	40	41
04. Lubuk Gapuy	20	0	25	45
05. Lamdaya	23	1	8	32
06. Lam Ue	10	5	30	45
07. Paleuh Blang	24	0	23	47
08. Paleuh Pulo	8	0	16	24
09. Lambada	3	0	10	13
10. Lamcot	29	9	12	50
11. Lampreh Lamjampok	20	2	8	30
12. Lam Sinyeu	10	0	3	13
13. Cot Mentiwan	21	3	15	39
14. Cot Alue	43	2	16	61
15. Cot Gud	16	0	14	30
16. Cot Bada	23	0	15	38
17. Cot Suruy	5	0	20	25
18. Ajee Cut	29	0	21	50
19. Ajee Rayeuk	52	0	20	72
20. Dham Pulo	39	0	15	54
21. Pasie Lubuk	0	0	51	51
22. Ujong XII	42	0	17	59
23. Lampreh Lamteungoh	1	0	30	31
24. Bada	13	0	34	47
25. Lambaro	14	0	40	54
26. Kalut	77	0	11	88



Lanjutan Tabel 1.1

(Ha)

Nama Gampong	Jenis Penggunaan			Luas Gampong
	Lahan Sawah	Lahan Bukan Sawah	Lahan Non Pertanian	
(1)	(2)	(3)	(4)	(5)
27. Meunasah Manyet	25	0	10	35
28. Ajee Pagar Air	63	0	25	88
29. Lubok Batee	19	0	23	42
30. Siron	0	0	41	41
31. Meunasah Baro	29	0	20	49
32. Pasie Lamgarot	26	0	29	55
33. Dham Ceukok	26	0	18	44
34. Gani	53	0	33	86
35. Bueng Ceukok	3	0	11	14
36. Teubang Phuy	5	0	20	25
37. Ateuk Lueng Ie	40	0	30	70
38. Ateuk Anggok	9	0	31	40
39. Bakoy	49	0	33	82
40. Meunasah Manyang Lamgarot	7	0	12	19
41. Meunasah Tutong	13	0	10	23
42. Meunasah Deyah	29	0	14	43
43. Jurong Peujeura	34	0	43	77
44. Pantee	0	0	26	26
45. Bineh Blang	42	0	45	87
46. Reuloh	15	0	20	35
47. Tanjong	30	0	33	63
48. Meunasah Manyang Pagar Air	7	0	30	37
49. Santan	3	0	24	27
50. Meunasah Krueng	1	0	31	32
Jumlah	1.255	22	1.157	2.434

Sumber : Bapeda Kab. Aceh Besar

Tabel 1.2 Nama Mukim, Luas dan Jumlah Gampong di Kecamatan Ingin Jaya Tahun 2018

Nama Mukim	Luas (Km <sup>2</sup> )	Jumlah Gampong
(1)	(2)	(3)
01. Lamteungoh	4,46	6
02. Lamgarot	3,12	7
03. G a n i	4,81	10
04. Lamjampok	3,23	10
05. Pagar Air	6,37	12
06. L u b o k	2,35	5

Sumber : Kantor Camat Ingin Jaya

Tabel 1.3 Nama, Luas Gampong di rinci menurut Mukim di Kecamatan Ingin Jaya, Tahun 2018

Mukim	Nama Gampong	Luas Gampong (Km <sup>2</sup> )
(1)	(2)	(3)
Lamteungoh (Luas 4,46 Km <sup>2</sup> )	01. Kayee Lheu	1,88
	02. B a da	0,47
	03. Lambaro	0,54
	04. Lampreh LT	0,31
	05. Lham Teungoh	0,67
	06. Ujong XII	0,59
Lamgarot (Luas 3,12 Km <sup>2</sup> )	01. B a k o y	0,82
	02. Meunasah Manyang LG	0,19
	03. Meunasah Tutong	0,23
	04. Meunasah Deyah	0,43
	05. Meunasah Baro	0,49
	06. Pasi Lamgarot	0,55
	07. S i r o n	0,41
Pagar Air (Luas 6,37 Km <sup>2</sup> )	01. Meunasah Kalut	0,88
	02. Meunasah Manyet	0,35
	03. Ajee Pagar Air	0,88
	04. Lubok Batee	0,42
	05. Jurong Peujera	0,77
	06. P a n t e e	0,26
	07. Bineh Blang	0,87
	08. R e u l o h	0,35
	09. T a n j o n g	0,63
	10. Meunasah Manyang PA	0,37
	11. S a n t a n	0,27
	12. Meunasah Krueng	0,32

Lanjutan Tabel 1.3

Mukim	Nama Gampong	Luas Gampong (Km <sup>2</sup> )
(1)	(2)	(3)
G a n i (Luasnya 4,81 Km <sup>2</sup> )	01. Cot Bada	0,38
	02. Cot Suruy	0,25
	03. Ajee Cut	0,50
	04. Ajee Rayeuk	0,72
	05. G a n i	0,86
	06. Bueng Ceukok	0,14
	07. Teubang Phuy	0,25
	08. Ateuk Lung Ie	0,70
	09. Ateuk Angok	0,40
	10. Cot Alue	0,61
Lamjampok (Luas 3,23 Km <sup>2</sup> )	01. Cot Gut	0,30
	02. Cot Meuntiwani	0,39
	03. Lam Daya	0,32
	04. Lam Ue	0,45
	05. Paleuh Blang	0,47
	06. Paleuh Pulo	0,24
	07. Lam Bada	0,13
	08. Lam Cot	0,50
	09. Lampreh LJP	0,30
	10. Lam Sinyeu	0,13
L u b o k (Luasnya 2,35 Km <sup>2</sup> )	01. Lubuk Sukon	0,41
	02. Lubuk Gapuy	0,45
	03. Dham Pulo	0,54
	04. Pasi Lubok	0,51
	05. Dham Ceukok	0,44

Sumber : Bapeda Kab. Aceh Besar

Tabel 1.4 Letak Geografis Gampong dalam Kecamatan Ingin Jaya Tahun 2018

Nama Gampong	Geografis	
	Pesisir	Bukan Pesisir
(1)	(2)	(3)
01. Kayee Lee	-	✓
02. Lamteungoh	-	✓
03. Lubuk Sukon	-	✓
04. Lubuk Gapuy	-	✓
05. Lamdaya	-	✓
06. Lam Ue	-	✓
07. Paleuh Blang	-	✓
08. Paleuh Pulo	-	✓
09. Lambada	-	✓
10. Lamcot	-	✓
11. Lampreh Lamjampok	-	✓
12. Lam Sinyeu	-	✓
13. Cot Mentiwan	-	✓
14. Cot Alue	-	✓
15. Cot Gud	-	✓
16. Cot Bada	-	✓
17. Cot Suruy	-	✓
18. Ajee Cut	-	✓
19. Ajee Rayeuk	-	✓
20. Dham Pulo	-	✓
21. Pasie Lubuk	-	✓
22. Ujong XII	-	✓
23. Lampreh Lamteungoh	-	✓
24. Bada	-	✓
25. Lambaro	-	✓
26. Kalut	-	✓


Lanjutan Tabel 1.4

Nama Gampong	Geografis	
	Pesisir	Bukan Pesisir
(1)	(2)	(3)
27. Meunasah Manyet	-	✓
28. Ajee Pagar Air	-	✓
29. Lubok Batee	-	✓
30. Siron	-	✓
31. Meunasah Baro	-	✓
32. Pasie Lamgarot	-	✓
33. Dham Ceukok	-	✓
34. Gani	-	✓
35. Bueng Ceukok	-	✓
36. Teubang Phuy	-	✓
37. Ateuk Lueng Ie	-	✓
38. Ateuk Anggok	-	✓
39. Bakoy	-	✓
40. Meunasah Manyang Lamgarot	-	✓
41. Meunasah Tutong	-	✓
42. Meunasah Deyah	-	✓
43. Jurong Peujeura	-	✓
44. Pantee	-	✓
45. Bineh Blang	-	✓
46. Reuloh	-	✓
47. Tanjong	-	✓
48. Meunasah Manyang Pagar Air	-	✓
49. Santan	-	✓
50. Meunasah Krueng	-	✓
Jumlah	-	50

Sumber : PODES 2018

# BAB 2

# PEMERINTAHAN



<https://acehbesarkab.bps.go.id>





Tabel 2.1 Nama-nama Pejabat menurut Umur, Jabatan, dan Pendidikan Terakhir dalam Kecamatan Ingin Jaya Tahun 2018

Nama/Nip	Umur	Jabatan	Pendidikan Terakhir
(1)	(2)	(3)	(4)
1. M.Kamil Zuhri, S.STP.M.SI Nip. 198611132004121002	31	Camat	S2
2. Drs. Darmawan Nip. 196908122007101061	52	Sekcam	S1
3. Khumaini, SE Nip. 197903212007011002	39	Kasi Pemerintahan	S1
4. Hunainen, S. Sos Nip. 19681010 200112 2 006	49	Kasi Pelayanan dan Kessos	S1
5. Erlina Nip. 19630413 198503 2 014	55	Kasi Kesra & Keistimewaan Aceh	S1
6. Kosong	-	Kasi Ketentraman dan Ketertiban	
7. Kosong	-	Kasi Pemberdayaan Masyarakat Gampong	

Sumber: Kecamatan Ingin Jaya

Tabel 2.2 Nama-nama Imum Mukim dan Jumlah Gampong di Kecamatan Ingin Jaya Tahun 2018

Nama Mukim	Nama Imum Mukim	Jumlah Gampong
(1)	(2)	(3)
Lamteungoh	Tgk. Abdul Kahir	6
Lamgarot	M. Ali Sufi	7
G a n i	H. Nur djali Budiman	10
Lamjampok	Zainal Abidin	10
Pagar Air	Pj Faizan Gunawan	12
L u b o k	Drs. Teuku Ubit	5

*Sumber : Kecamatan Ingin Jaya*

Tabel 2.3 Nama-nama Keuchik (Kepala Gampong) menurut Umur dan Pendidikan Terakhir dalam Kecamatan Ingin Jaya Tahun 2018

Nama Gampong	Nama Keuchik	Umur (Tahun)	Pendidikan Terakhir
(1)	(2)	(3)	(4)
01. Kayee Lee	Muktar	54	SMA
02. Lamteungoh	Fakri	44	SMA
03. Lubuk Sukon	H. Azwar	60	SMA
04. Lubuk Gapuy	Bahrum Harum	59	S1
05. Lamdaya	Rizwan	51	SMP
06. Lam Ue	Taufik	37	SMA
07. Paleuh Blang	Saifullah	57	SMA
08. Paleuh Pulo	Muhammad Tuah	46	SMA
09. Lambada	Mahdi	34	SMA
10. Lamcot	Abdul Hadi	49	SMA
11. Lampreh Lamjampok	Bahtiar, Sp	48	SI
12. Lam Sinyeu	Aswadi	35	SMA
13. Cot Mentiwan	Iswardi	60	SMP
14. Cot Alue	Fahrial	35	SMA
15. Cot Gud	Syaifullah	49	SMA
16. Cot Bada	Hamdani	46	SMP
17. Cot Suruy	M. Tanzil	47	SMA
18. Ajee Cut	Ismarullah	38	SMA
19. Ajee Rayeuk	Bukhari	47	SMA
20. Dham Pulo	Iskandar	56	SMP
21. Pasie Lubuk	Muhippuddin	45	SMA
22. Ujong XII	Rusdi	50	SMA
23. Lampreh Lamteungoh	Drs. Abu Nizar	45	S1
24. Bada	Pj Zainuddin	50	SMA
25. Lambaro	Bustamam	68	SI
26. Kalut	Zainun	57	SMA

Lanjutan Tabel 2.3

Nama Gampong	Nama Keuchik	Umur (Tahun)	Pendidikan Terakhir
(1)	(2)	(3)	(4)
27. Meunasah Manyet	Ifrial	50	SMP
28. Ajee Pagar Air	Pj Drs. Darmawan	49	S1
29. Lubok Batee	Bukhari Hasan	54	SMA
30. Siron	M. Nur Yahya	57	SMA
31. Meunasah Baro	Tabrani	41	SMA
32. Pasie Lamgarot	Mukhlis	47	SMA
33. Dham Ceukok	Ridwan	55	SMA
34. Gani	Bukhari, SE	50	SI
35. Bueng Ceukok	Taufik Ismail	48	SMA
36. Teubang Phuy	Fakrul	42	SMA
37. Ateuk Lueng Ie	M. Dahlan	49	SMA
38. Ateuk Anggok	A. Rafar	59	SMP
39. Bakoy	Azhar Ismail	48	SMA
40. Meunasah Manyang Lamgarot	Samsunaidi	53	SMA
41. Meunasah Tutong	Amiruddin Umar	47	SMA
42. Meunasah Deyah	Hanafiah	57	SMA
43. Jurong Peujeura	Muchtar, BBA	58	SMA
44. Pantee	H.M. Amin	62	SMA
45. Bineh Blang	Adi Hanafiah	57	SMA
46. Reuloh	Safwan	39	SMP
47. Tanjong	Fatahillah	48	SMA
48. Meunasah Manyang Pagar Air	Muhammad Ikbal	40	SMA
49. Santan	Sukarni	45	SI
50. Meunasah Krueng	Anmulyadi Rianto	35	SMA

Sumber : Kantor Camat Ingin Jaya

Tabel 2.4 Status Gampong, Sebutan, dan Klasifikasi Gampong dalam Kecamatan Ingin Jaya Tahun 2018

Nama Gampong	Status Gampong	Sebutan	Klasifikasi
(1)	(2)	(3)	(4)
01. Kayee Lee	Definitif	Gampong	Swakarya
02. Lamteungoh	Definitif	Gampong	Swasembada
03. Lubuk Sukon	Definitif	Gampong	Swasembada
04. Lubuk Gapuy	Definitif	Gampong	Swasembada
05. Lamdaya	Definitif	Gampong	Swasembada
06. Lam Ue	Definitif	Gampong	Swasembada
07. Paleuh Blang	Definitif	Gampong	Swasembada
08. Paleuh Pulo	Definitif	Gampong	Swasembada
09. Lambada	Definitif	Gampong	Swasembada
10. Lamcot	Definitif	Gampong	Swasembada
11. Lampreh Lamjampok	Definitif	Gampong	Swasembada
12. Lam Sinyeu	Definitif	Gampong	Swasembada
13. Cot Mentiwan	Definitif	Gampong	Swasembada
14. Cot Alue	Definitif	Gampong	Swakarya
15. Cot Gud	Definitif	Gampong	Swakarya
16. Cot Bada	Definitif	Gampong	Swakarya
17. Cot Suruy	Definitif	Gampong	Swasembada
18. Ajee Cut	Definitif	Gampong	Swasembada
19. Ajee Rayeuk	Definitif	Gampong	Swasembada
20. Dham Pulo	Definitif	Gampong	Swasembada
21. Pasie Lubuk	Definitif	Gampong	Swakarya
22. Ujong XII	Definitif	Gampong	Swakarya
23. Lampreh Lamteungoh	Definitif	Gampong	Swakarya
24. Bada	Definitif	Gampong	Swakarya
25. Lambaro	Definitif	Gampong	Swasembada
26. Kalut	Definitif	Gampong	Swakarya

Lanjutan Tabel 2.4

Nama Gampong	Status Gampong	Sebutan	Klasifikasi
(1)	(2)	(3)	(4)
27. Meunasah Manyet	Definitif	Gampong	Swakarya
28. Ajee Pagar Air	Definitif	Gampong	Swasembada
29. Lubok Batee	Definitif	Gampong	Swasembada
30. Siron	Definitif	Gampong	Swasembada
31. Meunasah Baro	Definitif	Gampong	Swasembada
32. Pasie Lamgarot	Definitif	Gampong	Swasembada
33. Dham Ceukok	Definitif	Gampong	Swasembada
34. Gani	Definitif	Gampong	Swasembada
35. Bueng Ceukok	Definitif	Gampong	Swakarya
36. Teubang Phuy	Definitif	Gampong	Swakarya
37. Ateuk Lueng Ie	Definitif	Gampong	Swakarya
38. Ateuk Anggok	Definitif	Gampong	Swakarya
39. Bakoy	Definitif	Gampong	Swasembada
40. Meunasah Manyang Lamgarot	Definitif	Gampong	Swasembada
41. Meunasah Tutong	Definitif	Gampong	Swasembada
42. Meunasah Deyah	Definitif	Gampong	Swasembada
43. Jurong Peujeura	Definitif	Gampong	Swasembada
44. Pantee	Definitif	Gampong	Swasembada
45. Bineh Blang	Definitif	Gampong	Swasembada
46. Reuloh	Definitif	Gampong	Swakarya
47. Tanjong	Definitif	Gampong	Swasembada
48. Meunasah Manyang Pagar Air	Definitif	Gampong	Swasembada
49. Santan	Definitif	Gampong	Swasembada
50. Meunasah Krueng	Definitif	Gampong	Swasembada

Sumber : Kantor Camat Ingin Jaya

Tabel 2.5 Jumlah Aparat Masing-masing Gampong dalam Kecamatan Ingin Jaya Tahun 2018

Nama Gampong	Keuchik	Sekdes	Kepala Dusun	Kepala Urusan
(1)	(2)	(3)	(4)	(5)
01. Kayee Lee	1	1	4	4
02. Lamteungoh	1	1	3	4
03. Lubuk Sukon	1	1	4	4
04. Lubuk Gapuy	1	1	4	4
05. Lamdaya	1	1	3	1
06. Lam Ue	1	1	3	1
07. Paleuh Blang	1	1	4	1
08. Paleuh Pulo	1	1	4	4
09. Lambada	1	1	4	4
10. Lamcot	1	1	3	1
11. Lampreh Lamjampok	1	1	3	1
12. Lam Sinyeu	1	1	2	1
13. Cot Mentiwan	1	1	3	1
14. Cot Alue	1	1	3	1
15. Cot Gud	1	1	3	1
16. Cot Bada	1	1	2	1
17. Cot Suruy	1	1	3	4
18. Ajee Cut	1	1	3	4
19. Ajee Rayeuk	1	1	3	1
20. Dham Pulo	1	1	3	4
21. Pasie Lubuk	1	1	2	1
22. Ujong XII	1	1	3	1
23. Lampreh Lamteungoh	1	1	3	4
24. Bada	1	1	3	1
25. Lambaro	1	1	3	4
26. Kalut	1	1	2	1

Lanjutan Tabel 2.5

Nama Gampong	Keuchik	Sekdes	Kepala Dusun	Kepala Urusan
(1)	(2)	(3)	(4)	(5)
27. Meunasah Manyet	1	1	3	4
28. Ajee Pagar Air	1	1	3	4
29. Lubok Batee	1	1	3	4
30. Siron	1	1	3	4
31. Meunasah Baro	1	1	3	1
32. Pasie Lamgarot	1	1	5	4
33. Dham Ceukok	1	1	4	4
34. Gani	1	1	3	4
35. Bueng Ceukok	1	1	3	1
36. Teubang Phuy	1	1	2	1
37. Ateuk Lueng Ie	1	1	3	4
38. Ateuk Anggok	1	1	2	1
39. Bakoy	1	1	3	4
40. Meunasah Manyang Lamgarot	1	1	3	1
41. Meunasah Tutong	1	1	3	4
42. Meunasah Deyah	1	1	3	1
43. Jurong Peujeura	1	1	4	4
44. Pantee	1	1	4	4
45. Bineh Blang	1	1	4	4
46. Reuloh	1	1	2	4
47. Tanjong	1	1	4	4
48. Meunasah Manyang Pagar Air	1	1	2	4
49. Santan	1	1	2	4
50. Meunasah Krueng	1	1	3	4

Sumber : Penelusuran KSK



Tabel 2.6 Jarak Masing-masing Gampong ke Ibukota Kecamatan dan Ibukota Kabupaten Aceh Besar

(Km)

Nama Gampong	Jarak ke Ibukota	
	Kecamatan	Kabupaten
(1)	(2)	(3)
01. Kayee Lee	2,00	56,00
02. Lamteungoh	2,00	53,00
03. Lubuk Sukon	3,00	60,00
04. Lubuk Gapuy	3,00	50,00
05. Lamdaya	4,00	52,00
06. Lam Ue	4,00	52,00
07. Paleuh Blang	4,00	52,00
08. Paleuh Pulo	4,50	49,00
09. Lambada	6,00	42,00
10. Lamcot	4,00	60,00
11. Lampreh Lamjampok	4,00	60,00
12. Lam Sinyeu	5,00	52,00
13. Cot Mentiwan	5,00	60,00
14. Cot Alue	5,00	49,00
15. Cot Gud	4,00	49,00
16. Cot Bada	4,00	51,00
17. Cot Suruy	2,70	54,00
18. Ajee Cut	4,00	54,00
19. Ajee Rayeuk	4,00	54,00
20. Dham Pulo	3,00	42,00
21. Pasie Lubuk	3,00	53,00
22. Ujong XII	5,00	53,00
23. Lampreh Lamteungoh	1,50	53,00
24. Bada	2,00	53,00
25. Lambaro	0,30	48,00
26. Kalut	1,50	42,00

Lanjutan Tabel 2.6


(Km)

Nama Gampong	Jarak ke Ibukota	
	Kecamatan	Kabupaten
(1)	(2)	(3)
27. Meunasah Manyet	1,50	50,00
28. Ajee Pagar Air	1,00	52,00
29. Lubok Batee	0,50	49,00
30. Siron	0,50	50,00
31. Meunasah Baro	1,50	52,00
32. Pasie Lamgarot	3,50	64,00
33. Dham Ceukok	2,00	47,00
34. Gani	3,00	49,00
35. Bueng Ceukok	2,00	53,00
36. Teubang Phuy	2,50	54,00
37. Ateuk Lueng Ie	5,00	54,00
38. Ateuk Anggok	4,00	54,00
39. Bakoy	3,50	53,00
40. Meunasah Manyang Lamgarot	3,00	48,00
41. Meunasah Tutong	2,50	52,00
42. Meunasah Deyah	2,00	52,00
43. Jurong Peujeura	0,70	52,00
44. Pantee	2,00	52,00
45. Bineh Blang	1,00	52,00
46. Reuloh	2,00	52,00
47. Tanjong	2,50	52,00
48. Meunasah Manyang Pagar Air	2,00	52,00
49. Santan	2,50	52,00
50. Meunasah Krueng	1,50	62,00

Sumber : BPS Kab. Aceh Besar

# BAB 3

## KEPENDUDUKAN





Tabel 3.1 Jumlah Penduduk menurut Gampong dan Jenis kelamin dalam Kecamatan Ingin Jaya Tahun 2019

(Jiwa)

Nama Gampong	Jenis Kelamin		Jumlah	Seks Ratio
	Pria	Wanita		
(1)	(2)	(3)	(4)	(5)
01. Kayee Lee	838	728	1.566	115
02. Lamteungoh	287	288	575	99
03. Lubuk Sukon	486	489	975	99
04. Lubuk Gapuy	281	301	582	93
05. Lamdaya	104	111	215	93
06. Lam Ue	131	132	263	98
07. Paleuh Blang	230	252	482	91
08. Paleuh Pulo	224	240	464	94
09. Lambada	251	246	497	102
10. Lamcot	165	158	323	104
11. Lampreh Lamjampok	107	109	216	98
12. Lam Sinyeu	52	62	114	83
13. Cot Mentiwan	139	157	296	88
14. Cot Alue	136	135	271	99
15. Cot Gud	53	55	108	96
16. Cot Bada	122	121	243	100
17. Cot Suruy	344	414	758	83
18. Ajee Cut	314	388	702	81
19. Ajee Rayeuk	196	176	372	110
20. Dham Pulo	235	237	472	98
21. Pasie Lubuk	171	169	340	101
22. Ujong XII	156	154	310	101
23. Lampreh Lamteungoh	351	340	691	103
24. Bada	161	166	327	97
25. Lambaro	896	825	1.721	109
26. Kalut	164	144	308	114

Lanjutan Tabel 3.1

(Jiwa)

Nama Gampong	Jenis Kelamin		Jumlah	Seks Ratio
	Pria	Wanita		
(1)	(2)	(3)	(4)	(5)
27. Meunasah Manyet	415	361	776	115
28. Ajee Pagar Air	382	333	715	114
29. Lubok Batee	529	517	1.046	102
30. Siron	911	838	1.749	109
31. Meunasah Baro	214	226	440	94
32. Pasie Lamgarot	366	357	723	102
33. Dham Ceukok	328	342	670	96
34. Gani	324	313	637	103
35. Bueng Ceukok	142	143	285	98
36. Teubang Phuy	173	164	337	105
37. Ateuk Lueng Ie	338	320	658	105
38. Ateuk Anggok	202	180	382	112
39. Bakoy	771	699	1.470	110
40. Meunasah Manyang Lamgarot	175	146	321	120
41. Meunasah Tutong	248	245	493	101
42. Meunasah Deyah	121	134	255	90
43. Jurong Peujeura	574	575	1.149	100
44. Pantee	626	609	1.235	103
45. Bineh Blang	753	732	1.485	103
46. Reuloh	460	451	911	102
47. Tanjong	423	437	860	97
48. Meunasah Manyang Pagar Air	417	384	801	108
49. Santan	366	344	710	106
50. Meunasah Krueng	1.021	970	1.991	105
Total	16.873	16.417	33.290	103

Sumber : BPS Kab. Aceh Besar

Tabel 3.2 Perkembangan Jumlah Penduduk menurut Gampong dalam Kecamatan Ingin Jaya Tahun 2016 s.d. 2018

Nama Gampong	Jumlah Penduduk (Jiwa)		
	2016	2017	2018
(1)	(4)	(3)	(4)
01. Kayee Lee	1.505	1.535	1.566
02. Lamteungoh	552	564	575
03. Lubuk Sukon	936	956	975
04. Lubuk Gapuy	558	570	582
05. Lamdaya	207	211	215
06. Lam Ue	252	258	263
07. Paleuh Blang	462	472	482
08. Paleuh Pulo	445	454	464
09. Lambada	477	487	497
10. Lamcot	310	316	323
11. Lampreh Lamjampok	208	212	216
12. Lam Sinyeu	110	112	114
13. Cot Mentiwan	284	290	296
14. Cot Alue	260	266	271
15. Cot Gud	104	106	108
16. Cot Bada	234	238	243
17. Cot Suruy	728	743	758
18. Ajee Cut	675	689	702
19. Ajee Rayeuk	358	365	372
20. Dham Pulo	453	463	472
21. Pasie Lubuk	327	333	340
22. Ujong XII	298	304	310
23. Lampreh Lamteungoh	664	678	691
24. Bada	315	321	327
25. Lambaro	1.653	1.687	1.721
26. Kalut	297	303	308

Lanjutan Tabel 3.2

Nama Gampong	Jumlah Penduduk (Jiwa)		
	2016	2017	2018
(1)	(4)	(3)	(4)
27. Meunasah Manyet	746	761	776
28. Ajee Pagar Air	686	701	715
29. Lubok Batee	1.005	1.025	1.046
30. Siron	1.681	1.715	1.749
31. Meunasah Baro	423	431	440
32. Pasie Lamgarot	694	708	723
33. Dham Ceukok	644	657	670
34. Gani	612	624	637
35. Bueng Ceukok	274	280	285
36. Teubang Phuy	324	330	337
37. Ateuk Lueng Ie	632	645	658
38. Ateuk Anggok	367	375	382
39. Bakoy	1.413	1.442	1.470
40. Meunasah Manyang Lamgarot	308	314	321
41. Meunasah Tutong	474	484	493
42. Meunasah Deyah	245	250	255
43. Jurong Peujeura	1.104	1.126	1.149
44. Pantee	1.186	1.210	1.235
45. Bineh Blang	1.427	1.456	1.485
46. Reuloh	876	894	911
47. Tanjong	826	843	860
48. Meunasah Manyang Pagar Air	769	785	801
49. Santan	682	696	710
50. Meunasah Krueng	1.913	1.952	1.991
Jumlah	31.983	32.637	33.290

Sumber : BPS Kab. Aceh Besar



Tabel 3.3 Luas Gampong, Jumlah Penduduk, dan Kepadatan Masing-masing Gampong Di Kecamatan Ingin Jaya Tahun 2018

Nama Gampong	Luas Gampong (Km <sup>2</sup> )	Jumlah Penduduk (jiwa)	Kepadatan Penduduk (jiwa/Km <sup>2</sup> )
(1)	(2)	(3)	(4)
01. Kayee Lee	1,88	1.566	833
02. Lamteungoh	0,67	575	858
03. Lubuk Sukon	0,41	975	2.378
04. Lubuk Gapuy	0,45	582	1.293
05. Lamdaya	0,32	215	672
06. Lam Ue	0,45	263	584
07. Paleuh Blang	0,47	482	1.026
08. Paleuh Pulo	0,24	464	1.933
09. Lambada	0,13	497	3.823
10. Lamcot	0,50	323	646
11. Lampreh Lamjampok	0,30	216	720
12. Lam Sinyeu	0,13	114	877
13. Cot Mentiwan	0,39	296	759
14. Cot Alue	0,61	271	444
15. Cot Gud	0,30	108	360
16. Cot Bada	0,38	243	639
17. Cot Suruy	0,25	758	3.032
18. Ajee Cut	0,50	702	1.404
19. Ajee Rayeuk	0,72	372	517
20. Dham Pulo	0,54	472	874
21. Pasie Lubuk	0,51	340	667
22. Ujong XII	0,59	310	525
23. Lampreh Lamteungoh	0,31	691	2.229
24. Bada	0,47	327	696
25. Lambaro	0,54	1.721	3.187
26. Kalut	0,88	308	350

Lanjutan Tabel 3.3

Nama Gampong	Luas Gampong (Km <sup>2</sup> )	Jumlah Penduduk (jiwa)	Kepadatan Penduduk (jiwa/Km <sup>2</sup> )
(1)	(2)	(3)	(4)
27. Meunasah Manyet	0,35	776	2.217
28. Ajee Pagar Air	0,88	715	813
29. Lubok Batee	0,42	1.046	2.490
30. Siron	0,41	1.749	4.266
31. Meunasah Baro	0,49	440	898
32. Pasie Lamgarot	0,55	723	1.315
33. Dham Ceukok	0,44	670	1.523
34. Gani	0,86	637	741
35. Bueng Ceukok	0,14	285	2.036
36. Teubang Phuy	0,25	337	1.348
37. Ateuk Lueng Ie	0,70	658	940
38. Ateuk Anggok	0,40	382	955
39. Bakoy	0,82	1.470	1.793
40. Meunasah Manyang Lamgarot	0,19	321	1.689
41. Meunasah Tutong	0,23	493	2.143
42. Meunasah Deyah	0,43	255	593
43. Jurong Peujeura	0,77	1.149	1.492
44. Pantee	0,26	1.235	4.750
45. Bineh Blang	0,87	1.485	1.707
46. Reuloh	0,35	911	2.603
47. Tanjong	0,63	860	1.365
48. Meunasah Manyang Pagar Air	0,37	801	2.165
49. Santan	0,27	710	2.630
50. Meunasah Krueng	0,32	1.991	6.222
<b>Total</b>	<b>24,34</b>	<b>33.290</b>	<b>1.368</b>

Sumber : BPS Kab. Aceh Besar

Tabel 3.4 Jumlah Penduduk, Rumah Tangga, dan Rata-rata Penduduk per Rumah Tangga menurut Gampong dalam Kecamatan Ingin Jaya Tahun 2018

Nama Gampong	Jumlah Penduduk (jiwa)	Jumlah Rumah Tangga	Rata-rata Penduduk/RuTa
(1)	(2)	(3)	(4)
01. Kayee Lee	1.566	374	4
02. Lamteungoh	575	118	5
03. Lubuk Sukon	975	183	5
04. Lubuk Gapuy	582	114	5
05. Lamdaya	215	46	5
06. Lam Ue	263	52	5
07. Paleuh Blang	482	105	5
08. Paleuh Pulo	464	100	5
09. Lambada	497	116	4
10. Lamcot	323	77	4
11. Lampreh Lamjampok	216	54	4
12. Lam Sinyeu	114	18	6
13. Cot Mentiwan	296	61	5
14. Cot Alue	271	58	5
15. Cot Gud	108	23	5
16. Cot Bada	243	50	5
17. Cot Suruy	758	141	5
18. Ajee Cut	702	126	6
19. Ajee Rayeuk	372	72	5
20. Dham Pulo	472	103	5
21. Pasie Lubuk	340	82	4
22. Ujong XII	310	62	5
23. Lampreh Lamteungoh	691	142	5
24. Bada	327	83	4
25. Lambaro	1.721	405	4
26. Kalut	308	54	6

Lanjutan Tabel 3.4

Nama Gampong	Jumlah Penduduk (jiwa)	Jumlah Rumah Tangga	Rata-rata Penduduk/ RuTa
(1)	(2)	(3)	(4)
27. Meunasah Manyet	776	152	5
28. Ajee Pagar Air	715	135	5
29. Lubok Batee	1.046	216	5
30. Siron	1.749	161	11
31. Meunasah Baro	440	90	5
32. Pasie Lamgarot	723	155	5
33. Dham Ceukok	670	132	5
34. Gani	637	141	5
35. Bueng Ceukok	285	62	5
36. Teubang Phuy	337	69	5
37. Ateuk Lueng Ie	658	116	6
38. Ateuk Anggok	382	100	4
39. Bakoy	1.470	329	4
40. Meunasah Manyang Lamgarot	321	60	5
41. Meunasah Tutong	493	90	6
42. Meunasah Deyah	255	54	5
43. Jurong Peujeura	1.149	232	5
44. Pantee	1.235	275	4
45. Bineh Blang	1.485	257	6
46. Reuloh	911	194	5
47. Tanjong	860	204	4
48. Meunasah Manyang Pagar Air	801	184	4
49. Santan	710	148	5
50. Meunasah Krueng	1.991	426	5
<b>Total</b>	<b>33.290</b>	<b>6.801</b>	<b>5</b>

Sumber : BPS Kab. Aceh Besar

Tabel 3.5 Persentase Penduduk Per Kelompok Umur dalam Kecamatan Ingin Jaya Tahun 2018

Kelompok Umur	Jenis Kelamin	
	Laki-laki (%)	Perempuan (%)
(1)	(2)	(3)
0 - 4	5,96	5,09
5 - 9	4,94	4,52
10 - 14	4,89	4,60
15 - 19	5,06	5,30
20 - 24	5,10	4,95
25 - 29	4,60	4,68
30 - 34	4,17	3,99
35 - 39	3,76	3,64
40 - 44	3,22	3,00
45 - 49	2,77	2,34
50 - 54	1,95	1,80
55 - 59	1,55	1,36
60 - 64	1,12	1,13
65 +	1,96	2,55

Sumber : BPS Kab. Aceh Besar

Tabel 3.6 Jumlah Kelahiran dalam Kecamatan Ingin Jaya selama Tahun 2018

Nama Gampong	Laki-laki	Perempuan	Jumlah
(1)	(2)	(3)	(4)
01. Kayee Lee	18	14	32
02. Lamteungoh	7	5	12
03. Lubuk Sukon	11	9	20
04. Lubuk Gapuy	7	5	12
05. Lamdaya	2	2	4
06. Lam Ue	3	2	5
07. Paleuh Blang	6	4	10
08. Paleuh Pulo	4	6	10
09. Lambada	4	6	10
10. Lamcot	4	3	7
11. Lampreh Lamjampok	2	2	4
12. Lam Sinyeu	2	0	2
13. Cot Mentiwan	4	2	6
14. Cot Alue	3	3	6
15. Cot Gud	1	1	2
16. Cot Bada	3	2	5
17. Cot Suruy	9	6	15
18. Ajee Cut	6	8	14
19. Ajee Rayeuk	4	4	8
20. Dham Pulo	6	4	10
21. Pasie Lubuk	3	4	7
22. Ujong XII	3	3	6
23. Lampreh Lamteungoh	8	6	14
24. Bada	3	4	7
25. Lambaro	20	16	36
26. Kalut	3	3	6

Lanjutan Tabel 3.6

Nama Gampong	Laki-laki	Perempuan	Jumlah
(1)	(2)	(3)	(4)
27. Meunasah Manyet	8	8	16
28. Ajee Pagar Air	7	8	15
29. Lubok Batee	12	10	22
30. Siron	18	18	36
31. Meunasah Baro	5	4	9
32. Pasie Lamgarot	8	7	15
33. Dham Ceukok	8	6	14
34. Gani	6	7	13
35. Bueng Ceukok	3	2	5
36. Teubang Phuy	5	2	7
37. Ateuk Lueng Ie	7	6	13
38. Ateuk Anggok	4	4	8
39. Bakoy	16	14	30
40. Meunasah Manyang Lamgarot	4	3	7
41. Meunasah Tutong	6	4	10
42. Meunasah Deyah	2	3	5
43. Jurong Peujeura	14	8	24
44. Pantee	12	13	25
45. Bineh Blang	14	16	30
46. Reuloh	9	10	19
47. Tanjong	10	8	18
48. Meunasah Manyang Pagar Air	9	8	17
49. Santan	8	7	15
50. Meunasah Krueng	22	19	41
Jumlah	363	319	684

Sumber : Penelusuran KSK

Tabel 3.8 Jumlah Perpindahan Penduduk dalam Kecamatan Ingin Jaya selama Tahun 2018

Nama Gampong	Datang	Pindah	Jumlah
(1)	(2)	(3)	(4)
01. Kayee Lee	3	2	5
02. Lamteungoh	0	6	6
03. Lubuk Sukon	5	2	7
04. Lubuk Gapuy	0	0	0
05. Lamdaya	0	3	3
06. Lam Ue	3	0	3
07. Paleuh Blang	4	1	5
08. Paleuh Pulo	0	0	0
09. Lambada	2	1	3
10. Lamcot	2	0	2
11. Lampreh Lamjampok	0	0	0
12. Lam Sinyeu	2	1	3
13. Cot Mentiwan	1	0	1
14. Cot Alue	0	0	0
15. Cot Gud	0	0	0
16. Cot Bada	6	0	6
17. Cot Suruy	5	0	5
18. Ajee Cut	0	1	1
19. Ajee Rayeuk	0	4	4
20. Dham Pulo	3	3	6
21. Pasi Lubuk	2	2	4
22. Ujong XII	0	1	1
23. Lampreh Lamteungoh	0	0	0
24. Bada	0	15	15
25. Lambaro	0	5	5
26. Kalut	0	0	0

Lanjutan Tabel 3.8




Nama Gampong	Datang	Pindah	Jumlah
(1)	(2)	(3)	(4)
27. Meunasah Manyet	2	0	2
28. Ajee Pagar Air	6	2	8
29. Lubok Batee	5	0	5
30. Siron	0	0	0
31. Meunasah Baro	0	0	0
32. Pasie Lamgarot	13	5	18
33. Dham Ceukok	4	2	6
34. Gani	9	0	9
35. Bueng Ceukok	2	5	7
36. Teubang Phuy	0	0	0
37. Ateuk Lueng Ie	0	0	0
38. Ateuk Anggok	0	0	0
39. Bakoy	5	9	14
40. Meunasah Manyang Lamgarot	2	2	4
41. Meunasah Tutong	3	1	4
42. Meunasah Deyah	1	0	1
43. Jurong Peujeura	15	4	19
44. Pantee	6	0	6
45. Bineh Blang	0	0	0
46. Reuloh	6	4	10
47. Tanjong	16	8	24
48. Meunasah Manyang Pagar Air	0	2	2
49. Santan	7	7	14
50. Meunasah Krueng	20	8	28
Jumlah	160	106	266

Sumber : PODES 2018

Halaman Ini Sengaja Dikosongkan

<https://acehbesarkab.bps.go.id>

# BAB 4 SOSIAL





Tabel 4.1 Jumlah Sekolah Umum Negeri dan Swasta menurut Gampong dan Jenjang Pendidikan di Kecamatan Ingin Jaya Tahun 2019

Nama Gampong	Jenjang Pendidikan			
	SD	SLTP	SMU/ SMK	Perguruan Tinggi Non Agama
(1)	(2)	(3)	(4)	(5)
01. Kayee Lee	1	-	-	-
02. Lamteungoh	1	-	-	-
03. Lubuk Sukon	-	-	1	-
04. Lubuk Gapuy	1	1	-	-
05. Lamdaya	-	-	-	-
06. Lam Ue	-	-	-	-
07. Paleuh Blang	1	1	1	-
08. Paleuh Pulo	-	-	-	-
09. Lambada	-	-	-	-
10. Lamcot	-	-	-	-
11. Lampreh Lamjampok	-	-	-	-
12. Lam Sinyeu	-	-	-	-
13. Cot Mentiwan	1	-	-	-
14. Cot Alue	-	-	-	-
15. Cot Gud	-	-	-	-
16. Cot Bada	-	-	-	-
17. Cot Suruy	1	1	-	-
18. Ajee Cut	-	-	-	-
19. Ajee Rayeuk	1	-	-	-
20. Dham Pulo	-	-	-	-
21. Pasie Lubuk	-	-	-	-
22. Ujong XII	-	-	-	-
23. Lampreh Lamteungoh	-	-	-	-
24. Bada	-	-	-	-
25. Lambaro	-	-	-	-
26. Kalut	-	-	-	-

Lanjutan Tabel 4.1

Nama Gampong	Jenjang Pendidikan			
	SD	SLTP	SMU/ SMK	Perguruan Tinggi Non Agama
(1)	(2)	(3)	(4)	(5)
27. Meunasah Manyet	1	-	-	-
28. Ajee Pagar Air	-	-	-	-
29. Lubok Batee	-	-	-	-
30. Siron	1	1	-	-
31. Meunasah Baro	-	-	-	-
32. Pasie Lamgarot	-	-	-	-
33. Dham Ceukok	1	-	-	-
34. Gani	-	-	-	-
35. Bueng Ceukok	1	-	-	-
36. Teubang Phuy	-	-	-	-
37. Ateuk Lueng Ie	-	1	-	-
38. Ateuk Anggok	1	-	-	-
39. Bakoy	-	-	-	-
40. Meunasah Manyang Lamgarot	-	-	-	-
41. Meunasah Tutong	1	-	-	-
42. Meunasah Deyah	-	-	-	-
43. Jurong Peujeura	1	-	-	-
44. Pantee	-	-	-	-
45. Bineh Blang	1	1	1	-
46. Reuloh	1	1	1	-
47. Tanjong	-	-	-	-
48. Meunasah Manyang Pagar Air	-	-	-	-
49. Santan	-	-	-	-
50. Meunasah Krueng	1	-	-	-
Jumlah	17	7	4	-

Sumber : PODES 2018

Tabel 4.2 Jumlah Sekolah Agama Negeri dan Swasta menurut Gampong dan Jenjang Pendidikan di Kecamatan Ingin Jaya Tahun 2018

Nama Gampong	Jenjang Pendidikan			
	MI	MTs	MA	Perguruan Tinggi Agama
(1)	(2)	(3)	(4)	(5)
01. Kayee Lee	-	-	-	-
02. Lamteungoh	-	-	-	-
03. Lubuk Sukon	-	-	-	-
04. Lubuk Gapuy	-	-	-	-
05. Lamdaya	-	-	-	-
06. Lam Ue	-	-	-	-
07. Paleuh Blang	-	-	-	-
08. Paleuh Pulo	-	-	-	-
09. Lambada	-	-	-	-
10. Lamcot	-	-	-	-
11. Lampreh Lamjampok	-	-	-	-
12. Lam Sinyeu	-	-	-	-
13. Cot Mentiwan	-	-	-	-
14. Cot Alue	-	-	-	-
15. Cot Gud	-	-	-	-
16. Cot Bada	-	-	-	-
17. Cot Suruy	-	-	-	-
18. Ajee Cut	-	-	-	-
19. Ajee Rayeuk	-	-	-	-
20. Dham Pulo	-	-	-	-
21. Pasie Lubuk	-	-	-	-
22. Ujong XII	-	-	-	-
23. Lampreh Lamteungoh	-	-	-	-
24. Bada	-	-	-	-
25. Lambaro	1	-	-	-
26. Kalut	-	-	-	-

Lanjutan Tabel 4.2

Nama Gampong	Jenjang Pendidikan			
	MI	MTs	MA	Perguruan Tinggi Agama
(1)	(2)	(3)	(4)	(5)
27. Meunasah Manyet	-	-	-	-
28. Ajee Pagar Air	-	-	-	-
29. Lubok Batee	-	-	-	-
30. Siron	-	-	-	-
31. Meunasah Baro	-	-	-	-
32. Pasie Lamgarot	-	-	-	-
33. Dham Ceukok	-	-	-	-
34. Gani	-	-	-	-
35. Bueng Ceukok	-	-	-	-
36. Teubang Phuy	-	-	-	-
37. Ateuk Lueng Ie	-	-	-	-
38. Ateuk Anggok	-	-	-	-
39. Bakoy	-	-	-	-
40. Meunasah Manyang Lamgarot	-	-	-	-
41. Meunasah Tutong	-	-	-	-
42. Meunasah Deyah	-	-	-	-
43. Jurong Peujeura	-	-	-	-
44. Pantee	-	-	-	-
45. Bineh Blang	-	-	-	-
46. Reuloh	-	-	-	-
47. Tanjong	-	-	-	-
48. Meunasah Manyang Pagar Air	-	-	-	-
49. Santan	-	-	-	-
50. Meunasah Krueng	-	-	-	-
Jumlah	1	-	-	-

Sumber : PODES 2014



Tabel 4.3 Jumlah Sekolah, Murid, Kelas, dan Guru menurut Jenjang Pendidikan dalam Kecamatan Ingin Jaya Tahun 2018

Jenjang Pendidikan	Jumlah Sekolah	Jumlah Murid	Jumlah Kelas	Jumlah Guru
(1)	(2)	(3)	(4)	(5)
SD	17	2.726	121	268
SLTP	5	1.529	57	151
SLTA	5	1.292	64	146

Sumber: Dinas Pendidikan Kabupaten Aceh Besar

Tabel 4.4 Kondisi Ruang Kelas menurut Jenjang Pendidikan dalam Kecamatan Ingin Jaya Tahun 2018

Jenjang Pendidikan	Kondisi Ruang Kelas		Jumlah
	Baik	Rusak	
(1)	(2)	(3)	(4)
SD	9	119	128
SLTP	8	52	60
SLTA	1	63	64

Sumber: Dinas Pendidikan Kabupaten Aceh Besar

Tabel 4.5 Jumlah Sarana Kesehatan di Kecamatan Ingin Jaya Tahun 2019

Nama Gampong	Sarana Kesehatan				
	Rumah Sakit	Rumah Sakit Bersalin	Puskesmas dengan rawat inap	Puskesmas tanpa rawat inap	Pustu
(1)	(2)	(3)	(4)	(5)	(6)
01. Kayee Lee	-	-	-	-	-
02. Lamteungoh	-	-	-	-	-
03. Lubuk Sukon	-	-	-	-	1
04. Lubuk Gapuy	-	-	-	-	-
05. Lamdaya	-	-	-	-	-
06. Lam Ue	-	-	-	-	-
07. Paleuh Blang	-	-	-	-	1
08. Paleuh Pulo	-	-	-	-	-
09. Lambada	-	-	-	-	-
10. Lamcot	-	-	-	-	-
11. Lampreh Lamjampok	-	-	-	-	-
12. Lam Sinyeu	-	-	-	-	-
13. Cot Mentiwan	-	-	-	-	-
14. Cot Alue	-	-	-	-	-
15. Cot Gud	-	-	-	-	-
16. Cot Bada	-	-	-	-	-
17. Cot Suruy	-	-	-	-	-
18. Ajee Cut	-	-	-	-	-
19. Ajee Rayeuk	-	-	-	-	-
20. Dham Pulo	-	-	-	-	-
21. Pasie Lubuk	-	-	-	-	-
22. Ujong XII	-	-	-	-	-
23. Lampreh Lamteungoh	-	-	-	-	-
24. Bada	-	-	-	-	-
25. Lambaro	-	-	-	-	-
26. Kalut	-	-	-	-	-

Lanjutan Tabel 4.5

Nama Gampong	Sarana Kesehatan				
	Rumah Sakit	Rumah Sakit Bersalin	Puskesmas dengan rawat inap	Puskesmas tanpa rawat inap	Pustu
(1)	(2)	(3)	(4)	(5)	(6)
27. Meunasah Manyet	-	-	-	-	-
28. Ajee Pagar Air	-	-	-	-	-
29. Lubok Batee	-	-	1	-	-
30. Siron	-	-	-	-	-
31. Meunasah Baro	-	-	-	-	-
32. Pasie Lamgarot	-	-	-	-	-
33. Dham Ceukok	-	-	-	-	-
34. Gani	-	-	-	-	1
35. Bueng Ceukok	-	-	-	-	-
36. Teubang Phuy	-	-	-	-	-
37. Ateuk Lueng Ie	-	-	-	-	-
38. Ateuk Anggok	-	-	-	-	-
39. Bakoy	-	-	-	-	-
40. Meunasah Manyang Lamgarot	-	-	-	-	-
41. Meunasah Tutong	-	-	-	-	-
42. Meunasah Deyah	-	-	-	-	-
43. Jurong Peujeura	-	-	-	-	-
44. Pantee	-	-	-	-	-
45. Bineh Blang	-	-	-	-	-
46. Reuloh	-	-	-	-	1
47. Tanjong	-	-	-	-	-
48. Meunasah Manyang Pagar Air	-	-	-	-	-
49. Santan	-	-	-	-	-
50. Meunasah Krueng	-	-	-	-	-
Jumlah	-	-	1	-	4

Sumber : PODES 2018

Lanjutan Tabel 4.5

Nama Gampong	Sarana Kesehatan					
	Poli klinik	Tempat Praktek Dokter	Tempat Praktek Bidan	Poskesdes/ Polindes	Posyandu	Apotek
(1)	(2)	(3)	(4)	(5)	(6)	(7)
01. Kayee Lee	-	-	1	1	2	-
02. Lamteungoh	-	1	1	1	1	-
03. Lubuk Sukon	1	-	1	1	1	-
04. Lubuk Gapuy	-	-	-	-	1	-
05. Lamdaya	-	-	-	-	1	-
06. Lam Ue	-	-	-	1	1	-
07. Paleuh Blang	-	-	-	-	1	-
08. Paleuh Pulo	-	-	1	1	1	-
09. Lambada	-	-	-	1	1	-
10. Lamcot	-	-	-	1	1	-
11. Lampreh Lamjampok	-	-	-	1	1	-
12. Lam Sinyeu	-	-	-	1	1	-
13. Cot Mentiwan	-	-	1	1	1	-
14. Cot Alue	-	-	-	1	1	-
15. Cot Gud	-	-	-	-	1	-
16. Cot Bada	-	-	-	1	1	-
17. Cot Suruy	1	-	-	1	1	-
18. Ajee Cut	-	-	-	1	1	-
19. Ajee Rayeuk	-	-	-	1	1	-
20. Dham Pulo	-	-	-	1	1	-
21. Pasie Lubuk	-	-	-	1	1	-
22. Ujong XII	-	-	-	1	1	-
23. Lampreh Lamteungoh	-	-	1	-	1	-
24. Bada	-	-	-	1	1	-
25. Lambaro	1	1	1	1	3	3
26. Kalut	-	-	-	-	1	-

Sumber : PODES 2018

Lanjutan Tabel 4.5

Nama Gampong	Sarana Kesehatan					
	Poli klinik	Tempat Praktek Dokter	Tempat Praktek Bidan	Poskesdes/ Polindes	Posyandu	Apotek
(1)	(2)	(3)	(4)	(5)	(6)	(7)
27. Meunasah Manyet	-	-	1	1	1	1
28. Ajee Pagar Air	-	-	-	1	1	-
29. Lubok Batee	-	-	1	-	1	1
30. Siron	-	-	-	-	1	-
31. Meunasah Baro	-	-	-	-	1	-
32. Pasie Lamgarot	-	-	1	1	1	-
33. Dham Ceukok	-	-	1	1	1	-
34. Gani	-	-	-	1	1	-
35. Bueng Ceukok	-	-	1	1	1	-
36. Teubang Phuy	-	-	-	1	1	-
37. Ateuk Lueng Ie	-	-	-	1	1	-
38. Ateuk Anggok	-	-	-	1	1	-
39. Bakoy	-	-	1	-	1	-
40. Meunasah Manyang Lamgarot	-	-	-	-	1	-
41. Meunasah Tutong	-	-	-	-	1	-
42. Meunasah Deyah	-	-	-	-	1	-
43. Jurong Peujeura	-	-	1	1	1	-
44. Pantee	-	-	-	1	1	-
45. Bineh Blang	-	-	-	1	1	-
46. Reuloh	-	-	-	-	1	-
47. Tanjong	-	-	-	1	1	-
48. Meunasah Manyang Pagar Air	-	1	-	1	1	-
49. Santan	-	-	-	1	1	-
50. Meunasah Krueng	-	-	1	-	1	-
Jumlah	3	3	15	35	53	5

Sumber : PODES 2018

Tabel 4.6 Jumlah Tenaga Dokter dan Personil Kesehatan Unit Kerja (termasuk Pustu dan Polindes) di Kecamatan Ingin Jaya Tahun 2018

Jumlah Tenaga Kesehatan	
(1)	(2)
01. Dokter Spesialis	0
02. Dokter Umum	4
03. Dokter Gigi	1
04. Dokter Keluarga	0
05. Perawat	4
06. Bidan	65
07. Farmasi	5
08. Sanitasi	4
09. Gizi	2
10. Kesmas	5
11. Medis	4
12. Tehnisi Medis	0
13. Apoteker	5
14. Ass.Apoteker	4
15. D3 Farmasi	1
16. S1 Farmasi	0
17. D-IV/S1 Gizi	0
18. D3 Gizi	2
19. D1 Gizi	0
20. Analisi Lab	2

Sumber : Dinas Kesehatan Kabupaten Aceh Besar

Tabel 4.7 Jumlah Masjid dan Meunasah dalam Kecamatan Ingin Jaya Tahun 2018

Nama Gampong	Mesjid	Meunasah	Jumlah
(1)	(2)	(3)	(4)
01. Kayee Lee	-	1	1
02. Lamteungoh	-	1	1
03. Lubuk Sukon	1	1	2
04. Lubuk Gapuy	-	1	1
05. Lamdaya	-	1	1
06. Lam Ue	-	1	1
07. Paleuh Blang	1	1	2
08. Paleuh Pulo	-	1	1
09. Lambada	-	1	1
10. Lamcot	-	1	1
11. Lampreh Lamjampok	-	1	1
12. Lam Sinyeu	-	1	1
13. Cot Mentiwan	-	1	1
14. Cot Alue	-	1	1
15. Cot Gud	-	1	1
16. Cot Bada	-	1	1
17. Cot Suruy	-	1	1
18. Ajee Cut	-	1	1
19. Ajee Rayeuk	-	1	1
20. Dham Pulo	-	1	1
21. Pasie Lubuk	-	1	1
22. Ujong XII	1	1	2
23. Lampreh Lamteungoh	-	1	1
24. Bada	-	1	1
25. Lambaro	1	1	2
26. Kalut	-	1	1



Lanjutan Tabel 4.7

Nama Gampong	Mesjid	Meunasah	Jumlah
(1)	(2)	(3)	(4)
27. Meunasah Manyet	1	1	2
28. Ajee Pagar Air	-	1	1
29. Lubok Batee	-	1	1
30. Siron	1	1	2
31. Meunasah Baro	-	1	1
32. Pasie Lamgarot	-	1	1
33. Dham Ceukok	-	1	1
34. Gani	1	1	2
35. Bueng Ceukok	-	1	1
36. Teubang Phuy	-	1	1
37. Ateuk Lueng Ie	1	1	2
38. Ateuk Anggok	-	1	1
39. Bakoy	-	1	1
40. Meunasah Manyang Lamgarot	-	1	1
41. Meunasah Tutong	-	1	1
42. Meunasah Deyah	-	1	1
43. Jurong Peujeura	-	1	1
44. Pantee	-	1	1
45. Bineh Blang	1	1	2
46. Reuloh	-	1	1
47. Tanjong	-	1	1
48. Meunasah Manyang Pagar Air	1	1	2
49. Santan	-	1	1
50. Meunasah Krueng	-	1	1
<b>Total</b>	<b>9</b>	<b>50</b>	<b>59</b>

Sumber : PODES 2018

Tabel 4.8 Keberadaan Sarana Kegiatan Olah Raga di Kecamatan Ingin Jaya Tahun 2018

Nama Gampong	Sarana Olah Raga					
	Sepak Bola	Bola Volley	Bola Basket	Bulu Tangkis	Tenis Meja	Tenis Lapangan
(1)	(2)	(3)	(4)	(5)	(6)	(7)
01. Kayee Lee	-	-	-	-	-	-
02. Lamteungoh	1	-	-	-	-	-
03. Lubuk Sukon	1	1	-	-	-	-
04. Lubuk Gapuy	-	1	-	-	-	-
05. Lamdaya	-	-	-	-	-	-
06. Lam Ue	-	-	-	-	-	-
07. Paleuh Blang	-	-	-	-	-	-
08. Paleuh Pulo	-	1	-	1	-	-
09. Lambada	-	1	-	-	-	-
10. Lamcot	-	1	-	-	-	-
11. Lampreh Lamjampok	-	1	-	-	-	-
12. Lam Sinyeu	1	-	-	-	-	-
13. Cot Mentiwan	-	-	-	-	-	-
14. Cot Alue	-	1	-	-	-	-
15. Cot Gud	-	-	-	-	-	-
16. Cot Bada	-	-	-	-	-	-
17. Cot Suruy	-	-	-	-	-	-
18. Ajee Cut	-	-	-	-	-	-
19. Ajee Rayeuk	-	1	-	-	-	-
20. Dham Pulo	-	-	-	1	-	-
21. Pasie Lubuk	1	-	-	-	-	-
22. Ujong XII	-	-	-	-	-	-
23. Lampreh Lamteungoh	1	-	-	-	-	-
24. Bada	1	1	-	-	-	-
25. Lambaro	1	1	-	1	1	-
26. Kalut	-	-	-	-	-	-

Lanjutan Tabel 4.8

Nama Gampong	Sarana Olah Raga					
	Sepak Bola	Bola Volley	Bola Basket	Bulu Tangkis	Tenis Meja	Tenis Lapangan
(1)	(2)	(3)	(4)	(5)	(6)	(7)
27. Meunasah Manyet	-	-	-	-	-	-
28. Ajee Pagar Air	-	-	-	-	-	-
29. Lubok Batee	1	1	-	-	-	-
30. Siron	1	-	-	-	-	-
31. Meunasah Baro	-	-	-	-	-	-
32. Pasie Lamgarot	1	1	-	-	-	-
33. Dham Ceukok	-	1	-	-	-	-
34. Gani	-	1	-	-	-	-
35. Bueng Ceukok	-	-	-	-	-	-
36. Teubang Phuy	-	-	-	-	-	-
37. Ateuk Lueng Ie	-	1	-	-	-	-
38. Ateuk Anggok	-	1	-	-	-	-
39. Bakoy	-	-	-	-	-	-
40. Mns Manyang Lamgarot	-	1	-	-	-	-
41. Meunasah Tutong	-	1	-	-	-	-
42. Meunasah Deyah	-	-	-	-	-	-
43. Jurong Peujeura	1	-	-	-	-	-
44. Pantee	-	1	-	-	-	-
45. Bineh Blang	1	1	-	1	-	-
46. Reuloh	-	-	-	-	-	-
47. Tanjong	-	1	-	-	-	-
48. Mns Manyang Pagar Air	-	-	-	-	-	-
49. Santan	-	-	-	-	-	-
50. Meunasah Krueng	1	-	-	-	-	-
Jumlah	13	21	0	4	1	0

Sumber : PODES 2018

Tabel 4.9 Sumber Air Minum Sebagian Besar Penduduk di Kecamatan Ingin Jaya Tahun 2019

Nama Gampong	Sumber Air Minum				
	Air Kemasan	Ledeng dengan meteran	Ledeng tanpa meteran	Sumur Bor/pompa	Sumur
(1)	(2)	(3)	(4)	(5)	(6)
01. Kayee Lee	1	0	0	0	0
02. Lamteungoh	0	1	0	0	0
03. Lubuk Sukon	1	0	0	0	0
04. Lubuk Gapuy	0	0	0	0	1
05. Lamdaya	0	0	0	0	1
06. Lam Ue	0	0	0	0	1
07. Paleuh Blang	0	0	0	0	1
08. Paleuh Pulo	0	0	0	0	1
09. Lambada	0	0	0	0	1
10. Lamcot	0	0	0	0	1
11. Lampreh Lamjampok	0	0	0	0	1
12. Lam Sinyeu	1	0	0	0	0
13. Cot Mentiwan	0	0	0	0	1
14. Cot Alue	0	0	0	0	1
15. Cot Gud	0	0	0	0	1
16. Cot Bada	0	0	0	0	1
17. Cot Suruy	0	0	0	0	1
18. Ajee Cut	0	0	0	0	1
19. Ajee Rayeuk	0	0	0	0	1
20. Dham Pulo	0	0	0	0	1
21. Pasie Lubuk	0	0	0	0	1
22. Ujong XII	0	0	0	0	1
23. Lampreh Lamteungoh	0	1	0	0	0
24. Bada	0	0	0	0	1
25. Lambaro	0	1	0	0	0
26. Kalut	1	0	0	0	0

Lanjutan Tabel 4.9

Nama Gampong	Sumber Air Minum				
	Air Kemasan	Ledeng dengan meteran	Ledeng tanpa meteran	Sumur Bor/pompa	Sumur
(1)	(2)	(3)	(4)	(5)	(6)
27. Meunasah Manyet	1	0	0	0	0
28. Ajee Pagar Air	0	1	0	0	0
29. Lubok Batee	0	1	0	0	0
30. Siron	1	0	0	0	0
31. Meunasah Baro	1	0	0	0	0
32. Pasi Lamgarot	1	0	0	0	0
33. Dham Ceukok	1	0	0	0	0
34. Gani	0	0	0	0	1
35. Bueng Ceukok	0	0	0	0	1
36. Teubang Phuy	0	0	0	0	1
37. Ateuk Lueng Ie	0	0	0	0	1
38. Ateuk Anggok	0	0	0	0	1
39. Bakoy	1	0	0	0	0
40. Mns Manyang Lamgarot	1	0	0	0	0
41. Meunasah Tutong	1	0	0	0	0
42. Meunasah Deyah	1	0	0	0	0
43. Jurong Peujeura	0	1	0	0	0
44. Pantee	0	1	0	0	0
45. Bineh Blang	0	0	0	0	1
46. Reuloh	0	1	0	0	0
47. Tanjong	0	1	0	0	0
48. Mns Manyang Pagar Air	0	0	0	0	1
49. Santan	0	1	0	0	0
50. Meunasah Krueng	0	1	0	0	0
Jumlah	13	11	0	0	26

Sumber : PODES 2018

Lanjutan Tabel 4.9

Nama Gampong	Sumber Air Minum				
	Mata Air	Sungai/ Danau/ Kolam	Air Hujan	Lainnya	Jumlah
(1)	(2)	(3)	(4)	(5)	(6)
01. Kayee Lee	0	0	0	0	1
02. Lamteungoh	0	0	0	0	1
03. Lubuk Sukon	0	0	0	0	1
04. Lubuk Gapuy	0	0	0	0	1
05. Lamdaya	0	0	0	0	1
06. Lam Ue	0	0	0	0	1
07. Paleuh Blang	0	0	0	0	1
08. Paleuh Pulo	0	0	0	0	1
09. Lambada	0	0	0	0	1
10. Lamcot	0	0	0	0	1
11. Lampreh Lamjampok	0	0	0	0	1
12. Lam Sinyeu	0	0	0	0	1
13. Cot Mentiwan	0	0	0	0	1
14. Cot Alue	0	0	0	0	1
15. Cot Gud	0	0	0	0	1
16. Cot Bada	0	0	0	0	1
17. Cot Suruy	0	0	0	0	1
18. Ajee Cut	0	0	0	0	1
19. Ajee Rayeuk	0	0	0	0	1
20. Dham Pulo	0	0	0	0	1
21. Pasie Lubuk	0	0	0	0	1
22. Ujong XII	0	0	0	0	1
23. Lampreh Lamteungoh	0	0	0	0	1
24. Bada	0	0	0	0	1
25. Lambaro	0	0	0	0	1
26. Kalut	0	0	0	0	1

Sumber : PODES 2018

Lanjutan Tabel 4.9

Nama Gampong	Sumber Air Minum					Jumlah
	Mata Air	Sungai/ Danau/ Kolam	Air Hujan	Lainnya		
(1)	(2)	(3)	(4)	(5)	(6)	
27.Meunasah Manyet	0	0	0	0	1	
28.Ajee Pagar Air	0	0	0	0	1	
29.Lubok Batee	0	0	0	0	1	
30.Siron	0	0	0	0	1	
31.Meunasah Baro	0	0	0	0	1	
32.Pasie Lamgarot	0	0	0	0	1	
33.Dham Ceukok	0	0	0	0	1	
34.Gani	0	0	0	0	1	
35.Bueng Ceukok	0	0	0	0	1	
36.Teubang Phuy	0	0	0	0	1	
37.Ateuk Lueng Ie	0	0	0	0	1	
38.Ateuk Anggok	0	0	0	0	1	
39.Bakoy	0	0	0	0	1	
40.Mns Manyang Lamgarot	0	0	0	0	1	
41.Meunasah Tutong	0	0	0	0	1	
42.Meunasah Deyah	0	0	0	0	1	
43.Jurong Peujeura	0	0	0	0	1	
44.Pantee	0	0	0	0	1	
45.Bineh Blang	0	0	0	0	1	
46.Reuloh	0	0	0	0	1	
47.Tanjong	0	0	0	0	1	
48.Mns Manyang Pagar Air	0	0	0	0	1	
49.Santan	0	0	0	0	1	
50.Meunasah Krueng	0	0	0	0	1	
Jumlah	0	0	0	0	50	

Sumber : PODES 2018

---

Tabel 4.10 Banyaknya Qurban dirinci Menurut Jenis Hewan Qurban di Kecamatan Ingin Jaya Tahun 2018

Jenis Hewan	Jumlah
(1)	(2)

Kerbau / Sapi

230

Kambing/Domba

215

---

Sumber : Kandep Agama Kab. Aceh Besar



Tabel 4.11 Banyaknya Desa Berlistrik dan Persentase di Kecamatan Ingin Jaya Tahun 2019

Uraian	Jumlah
(1)	(2)
Desa Berlistrik	50
Persentase	100

*Sumber : Penelusuran KSK*

---

Tabel 4.12 Banyaknya Pos KB (PPKBD) dan Sub Pos KB (Sub PPKBD) di Kecamatan Ingin Jaya Tahun 2019

Uraian	Jumlah
(1)	(2)
Pos KB (PPKBD) (Ibu Halimah)	50
Sub Pos KB (Sub PPKBD) (Ibu Sakdiah)	30

---

Sumber : BKKS, PP & PA

Tabel 4.13 Banyaknya Target Pencapaian Peserta KB Baru di Kecamatan Ingin Jaya Tahun 2018

Peserta KB Baru	Jumlah
(1)	(2)
Target	773
Pencapaian	757
Persentase	97,93

*Sumber : BKKS, PP & PA*

---

Tabel 4.14 Jumlah Pasangan Usia Subur (PUS) dan Pencapaian Peserta KB Aktif di Kecamatan Ingin Jaya Tahun 2018

Peserta KB Aktif	Jumlah
(1)	(2)
Pasangan Usia Subur (PUS)	4.631
Pencapaian (Peserta KB Aktif)	3.144
Persentase	67,89

---

Sumber : BKKS, PP & PA

Tabel 4.15 Banyaknya Peserta KB Menurut Jenis Metode Kontrasepsi yang digunakan di Kecamatan Ingin Jaya Tahun 2019

Jenis Metode	Jumlah
(1)	(2)
IUD	113
PIL	517
Suntik	1.010
Kondom	35
MOW	52
IMP	125
MOP	2
OV	0

Sumber : BKKS, PP & PA

Tabel 4.16 Banyaknya Sarana Pelayanan KB yang Dimanfaatkan Akseptor Baru di Kecamatan Ingin Jaya Tahun 2019

Jenis sarana	Jumlah
(1)	(2)
KKB	3
PKBRS	0
POS KB DESA	50
KELOMPOK PENIMBANG	50
J u m l a h	53

Sumber : BKKS, PP & PA

Tabel 4.17 Jumlah Keluarga Sejahtera dan PraSejahtera di Kecamatan Ingin Jaya Tahun 2019

Nama Gampong	Hasil Pentahapan Keluarga Sejahtera					Jumlah
	Keluarga Pra Sejahtera	Keluarga Sejahtera I	Keluarga Sejahtera II	Keluarga Sejahtera III	Keluarga Sejahtera III Plus	
(1)	(2)	(3)	(4)	(5)	(6)	(7)
01. Kayee Lee	22	87	165	62	17	353
02. Lam Teungoh	1	7	83	39	2	132
03. Lubok Sukon	8	19	59	66	61	213
04. Lubuk Gapuy	9	48	63	28	7	155
05. Lamdaya	2	7	14	30	0	53
06. Lam Ue	3	17	22	15	0	57
07. Paleuh Blang	15	10	30	54	9	118
08. Paleuh Pulo	7	8	40	18	36	109
09. Lambada	5	15	33	46	13	122
10. Lamcot	10	10	43	18	0	81
11. Lampreh Lamjampok	2	1	39	18	6	66
12. Lam Sinyeu	0	6	18	8	0	32
13. Cot Mentiwan	8	10	40	11	0	69
14. Cot Alue	29	7	11	20	0	67
15. Cot Gud	6	11	10	8	0	35
16. Cot Bada	9	12	18	13	12	64
17. Cot Suruy	8	10	57	39	16	130
18. Ajee Cut	10	22	49	49	2	132
19. Ajee Rayeuk	20	47	30	8	0	105
20. Dham Pulo	1	9	53	50	5	128
21. Pasie Lubuk	17	20	27	10	4	78
22. Ujong XII	3	13	20	32	0	68
23. Lampreh Lamteungoh	6	22	71	50	2	151
24. Bada	0	41	14	37	0	92
25. Lambaro	20	42	199	64	19	344
26. Kalut	7	10	30	23	6	76

Lanjutan Tabel 4.17

Nama Gampong	Hasil Pentahapan Keluarga Sejahtera					Jumlah
	Keluarga Pra Sejahtera	Keluarga Sejahtera I	Keluarga Sejahtera II	Keluarga Sejahtera III	Keluarga Sejahtera III Plus	
(1)	(2)	(3)	(4)	(5)	(6)	(7)
27. Mns Manyet	4	56	69	28	0	157
28. Ajee Pagar Air	33	22	34	60	0	149
29. Lubok Batee	3	29	99	56	10	197
30. Siron	5	5	68	113	6	197
31. Meunasah Baro	8	19	38	32	8	105
32. Pasie Lamgarot	0	11	38	116	0	165
33. Dham Ceukok	16	34	62	38	7	157
34. Gani	5	4	52	92	7	160
35. Bueng Ceukok	5	13	24	7	3	52
36. Teubang Phuy	5	14	42	5	0	66
37. Ateuk Lueng Ie	6	20	87	11	2	126
38. Ateuk Anggok	7	2	37	38	0	84
39. Bakoy	0	14	71	32	0	117
40. Mns Manyang Lamgarot	11	14	28	25	2	80
41. Mns Tutong	3	20	25	76	0	124
42. Meunasah Deyah	1	7	43	6	4	61
43. Jurong Peujeura	10	15	61	92	28	206
44. Pantee	3	9	107	78	5	202
45. Bineh Blang	5	10	151	122	0	288
46. Reuloh	16	27	56	104	1	204
47. Tanjong	17	67	143	42	12	281
48. Mns Manyang Pagar Air	5	7	79	98	3	192
49. Santan	3	6	46	85	9	149
50. Mns Krueng	0	14	221	122	12	369
<b>J u m l a h</b>	<b>199</b>	<b>950</b>	<b>2.919</b>	<b>2.304</b>	<b>336</b>	<b>6.908</b>

Sumber : BKKS, PP & PA



Tabel 4.18 Banyaknya Desa Menurut Sumber Penghasilan Utama Sebagian Besar Penduduk di Kecamatan Ingin Jaya Tahun 2019

Nama Gampong	Sumber Penghasilan Utama			
	Pertanian	Pertambangan dan Penggalian	Industri Pengolahan	Perdagangan Besar/ Eceran
(1)	(2)	(3)	(4)	(5)
01. Kayee Lee	1	0	0	0
02. Lamteungoh	1	0	0	0
03. Lubuk Sukon	1	0	0	0
04. Lubuk Gapuy	1	0	0	0
05. Lamdaya	1	0	0	0
06. Lam Ue	1	0	0	0
07. Paleuh Blang	1	0	0	0
08. Paleuh Pulo	1	0	0	0
09. Lambada	1	0	0	0
10. Lamcot	1	0	0	0
11. Lampreh Lamjampok	1	0	0	0
12. Lam Sinyeu	1	0	0	0
13. Cot Mentiwan	1	0	0	0
14. Cot Alue	1	0	0	0
15. Cot Gud	1	0	0	0
16. Cot Bada	1	0	0	0
17. Cot Suruy	1	0	0	0
18. Ajee Cut	1	0	0	0
19. Ajee Rayeuk	1	0	0	0
20. Dham Pulo	1	0	0	0
21. Pasie Lubuk	1	0	0	0
22. Ujong XII	1	0	0	0
23. Lampreh Lamteungoh	1	0	0	0
24. Bada	1	0	0	0
25. Lambaro	0	0	0	1
26. Kalut	1	0	0	0

Lanjutan Tabel 4.18

Nama Gampong	Sumber Penghasilan Utama			
	Pertanian	Pertambangan dan Penggalian	Industri Pengolahan	Perdagangan Besar/ Eceran
(1)	(2)	(3)	(4)	(5)
27. Meunasah Manyet	1	0	0	0
28. Ajee Pagar Air	1	0	0	0
29. Lubok Batee	1	0	0	0
30. Siron	1	0	0	0
31. Meunasah Baro	1	0	0	0
32. Pasie Lamgarot	1	0	0	0
33. Dham Ceukok	1	0	0	0
34. Gani	1	0	0	0
35. Bueng Ceukok	1	0	0	0
36. Teubang Phuy	1	0	0	0
37. Ateuk Lueng Ie	1	0	0	0
38. Ateuk Anggok	1	0	0	0
39. Bakoy	1	0	0	0
40. Mns Manyang Lamgarot	1	0	0	0
41. Meunasah Tutong	1	0	0	0
42. Meunasah Deyah	1	0	0	0
43. Jurong Peujeura	0	0	0	1
44. Pantee	1	0	0	0
45. Bineh Blang	1	0	0	0
46. Reuloh	0	0	0	0
47. Tanjong	0	0	0	0
48. Mns Manyang Pagar Air	1	0	0	0
49. Santan	1	0	0	0
50. Meunasah Krueng	0	0	0	0
Jumlah	45	0	0	2

Sumber : PODES 2018

Lanjutan Tabel 4.18

Nama Gampong	Sumber Penghasilan Utama			
	Angkutan, Pergudangan, Komunikasi	Jasa	Lainnya	Jumlah
(1)	(2)	(3)	(4)	(5)
01.Kayee Lee	0	0	0	1
02.Lamteungoh	0	0	0	1
03.Lubuk Sukon	0	0	0	1
04.Lubuk Gapuy	0	0	0	1
05.Lamdaya	0	0	0	1
06.Lam Ue	0	0	0	1
07.Paleuh Blang	0	0	0	1
08.Paleuh Pulo	0	0	0	1
09.Lambada	0	0	0	1
10.Lamcot	0	0	0	1
11.Lampreh Lamjampok	0	0	0	1
12.Lam Sinyeu	0	0	0	1
13.Cot Mentiwan	0	0	0	1
14.Cot Alue	0	0	0	1
15.Cot Gud	0	0	0	1
16.Cot Bada	0	0	0	1
17.Cot Suruy	0	0	0	1
18.Ajee Cut	0	0	0	1
19.Ajee Rayeuk	0	0	0	1
20.Dham Pulo	0	0	0	1
21.Pasie Lubuk	0	0	0	1
22.Ujong XII	0	0	0	1
23.Lampreh Lamteungoh	0	0	0	1
24.Bada	0	0	0	1
25.Lambaro	0	0	0	1
26.Kalut	0	0	0	1

Sumber : PODES 2018

Lanjutan Tabel 4.18

Nama Gampong	Sumber Penghasilan Utama			
	Angkutan, Pergudangan, Komunikasi	Jasa	Lainnya	Jumlah
(1)	(2)	(3)	(4)	(5)
27.Meunasah Manyet	0	0	0	1
28.Ajee Pagar Air	0	0	0	1
29.Lubok Batee	0	0	0	1
30.Siron	0	0	0	1
31.Meunasah Baro	0	0	0	1
32.Pasie Lamgarot	0	0	0	1
33.Dham Ceukok	0	0	0	1
34.Gani	0	0	0	1
35.Bueng Ceukok	0	0	0	1
36.Teubang Phuy	0	0	0	1
37.Ateuk Lueng Ie	0	0	0	1
38.Ateuk Anggok	0	0	0	1
39.Bakoy	0	0	0	1
40.Mns Manyang Lamgarot	0	0	0	1
41.Meunasah Tutong	0	0	0	1
42.Meunasah Deyah	0	0	0	1
43.Jurong Peujeura	0	0	0	1
44.Pantee	0	0	0	1
45.Bineh Blang	0	0	0	1
46.Reuloh	0	0	1	1
47.Tanjong	0	1	0	1
48.Mns Manyang Pagar Air	0	0	0	1
49.Santan	0	0	0	1
50.Meunasah Krueng	0	1	0	1
Jumlah	0	2	1	50

Sumber : PODES 2018

Tabel 4.19 Banyaknya Desa Yang Sebagian Besar Penduduknya Bekerja Pada Sektor Pertanian Menurut Sub Sektor di Kecamatan Ingin Jaya

Nama Gampong	Sub Sektor Pertanian			
	Tanaman Pangan	Perkebunan	Peternakan	Perikanan Tangkap
(1)	(2)	(3)	(4)	(5)
01.Kayee Lee	1	0	0	0
02.Lamteungoh	1	0	0	0
03.Lubuk Sukon	1	0	0	0
04.Lubuk Gapuy	1	0	0	0
05.Lamdaya	1	0	0	0
06.Lam Ue	1	0	0	0
07.Paleuh Blang	1	0	0	0
08.Paleuh Pulo	1	0	0	0
09.Lambada	1	0	0	0
10.Lamcot	1	0	0	0
11.Lampreh Lamjampok	1	0	0	0
12.Lam Sinyeu	1	0	0	0
13.Cot Mentiwan	1	0	0	0
14.Cot Alue	1	0	0	0
15.Cot Gud	1	0	0	0
16.Cot Bada	1	0	0	0
17.Cot Suruy	1	0	0	0
18.Ajee Cut	1	0	0	0
19.Ajee Rayeuk	1	0	0	0
20.Dham Pulo	1	0	0	0
21.Pasie Lubuk	1	0	0	0
22.Ujong XII	1	0	0	0
23.Lampreh Lamteungoh	1	0	0	0
24.Bada	1	0	0	0
25.Lambaro	0	0	0	0
26.Kalut	1	0	0	0

Lanjutan Tabel 4.19

Nama Gampong	Sub Sektor Pertanian			
	Tanaman Pangan	Perkebunan	Peternakan	Perikanan Tangkap
(1)	(2)	(3)	(4)	(5)
27.Meunasah Manyet	1	0	0	0
28.Ajee Pagar Air	1	0	0	0
29.Lubok Batee	1	0	0	0
30.Siron	1	0	0	0
31.Meunasah Baro	1	0	0	0
32.Pasie Lamgarot	1	0	0	0
33.Dham Ceukok	1	0	0	0
34.Gani	1	0	0	0
35.Bueng Ceukok	1	0	0	0
36.Teubang Phuy	1	0	0	0
37.Ateuk Lueng Ie	1	0	0	0
38.Ateuk Anggok	1	0	0	0
39.Bakoy	1	0	0	0
40.Mns Manyang Lamgarot	1	0	0	0
41.Meunasah Tutong	1	0	0	0
42.Meunasah Deyah	1	0	0	0
43.Jurong Peujeura	0	0	0	0
44.Pantee	1	0	0	0
45.Bineh Blang	1	0	0	0
46.Reuloh	0	0	0	0
47.Tanjong	0	0	0	0
48.Mns Manyang Pagar Air	1	0	0	0
49.Santan	1	0	0	0
50.Meunasah Krueng	0	0	0	0
Jumlah	45	0	0	0

Sumber : *PODES 2018*

Lanjutan Tabel 4.19

Nama Gampong	Sub Sektor Pertanian			Jumlah
	Perikanan Budidaya	Kehutanan	Jasa Pertanian	
(1)	(2)	(3)	(4)	(5)
01. Kayee Lee	0	0	0	1
02. Lamteungoh	0	0	0	1
03. Lubuk Sukon	0	0	0	1
04. Lubuk Gapuy	0	0	0	1
05. Lamdaya	0	0	0	1
06. Lam Ue	0	0	0	1
07. Paleuh Blang	0	0	0	1
08. Paleuh Pulo	0	0	0	1
09. Lambada	0	0	0	1
10. Lamcot	0	0	0	1
11. Lampreh Lamjampok	0	0	0	1
12. Lam Sinyeu	0	0	0	1
13. Cot Mentiwan	0	0	0	1
14. Cot Alue	0	0	0	1
15. Cot Gud	0	0	0	1
16. Cot Bada	0	0	0	1
17. Cot Suruy	0	0	0	1
18. Ajee Cut	0	0	0	1
19. Ajee Rayeuk	0	0	0	1
20. Dham Pulo	0	0	0	1
21. Pasie Lubuk	0	0	0	1
22. Ujong XII	0	0	0	1
23. Lampreh Lamteungoh	0	0	0	1
24. Bada	0	0	0	1
25. Lambaro	0	0	0	0
26. Kalut	0	0	0	1

Sumber : PODES 2018


Lanjutan Tabel 4.19

Nama Gampong	Sub Sektor Pertanian			
	Perikanan Budidaya	Kehutanan	Jasa Pertanian	Jumlah
(1)	(2)	(3)	(4)	(5)
27. Meunasah Manyet	0	0	0	1
28. Ajee Pagar Air	0	0	0	1
29. Lubok Batee	0	0	0	1
30. Siron	0	0	0	1
31. Meunasah Baro	0	0	0	1
32. Pasie Lamgarot	0	0	0	1
33. Dham Ceukok	0	0	0	1
34. Gani	0	0	0	1
35. Bueng Ceukok	0	0	0	1
36. Teubang Phuy	0	0	0	1
37. Ateuk Lueng Ie	0	0	0	1
38. Ateuk Anggok	0	0	0	1
39. Bakoy	0	0	0	1
40. Mns Manyang Lamgarot	0	0	0	1
41. Meunasah Tutong	0	0	0	1
42. Meunasah Deyah	0	0	0	1
43. Jurong Peujeura	0	0	0	0
44. Pantee	0	0	0	1
45. Bineh Blang	0	0	0	1
46. Reuloh	0	0	0	0
47. Tanjong	0	0	0	0
48. Mns Manyang Pagar Air	0	0	0	1
49. Santan	0	0	0	1
50. Meunasah Krueng	0	0	0	0
Jumlah	0	0	0	45

Sumber : PODES 2018



# BAB 5 PERTANIAN





Tabel 5.1 Luas Tanam, Luas Panen, dan Rata-Rata Produksi Per Hektar Menurut Jenis Padi di Kecamatan Ingin Jaya Tahun 2018

Jenis Tanaman	Luas Tanam/ (Ha)	Luas Panen / (Ha)	Produksi/ (Ton)
(1)	(2)	(3)	(4)

01. Padi Sawah 3.600 3.354 21.130

02. Padi Ladang - - -

*Sumber: Dinas Pertanian Tanaman pangan & Hortikultura Kab. Aceh Besar*

Tabel 5.2 Luas Tanam, Luas Panen Dan Produksi Per Hektar Menurut Jenis Tanaman di Kecamatan Ingin Jaya Tahun 2018

Jenis Tanaman	Luas Tanam / Ha	Luas Panen / Ha	Prdv Ton / Ha	Produksi/ Ton
(1)	(2)	(3)	(4)	(5)
01. Kacang Hijau	18	23	1,6	36,8
02. Jagung	6	3	3,8	11,4
03. Ubi Kayu	-	1	12	12
04. Kedelai	1	-	-	-
05. Kacang Tanah	-	-	-	-
06. Ubi Jalar	-	-	-	-
07. Bawang Merah	2	2	9,5	19
08. Cabe Merah	5	4	8,9	35,5
09. Tomat	1	2	16,25	32,3
10. Kacang Panjang	6	5	8,4	42
11. Terong	2	4	6,63	26,5
12. Cabe rawit	-	-	-	-
13. Bayam	6	6	3,92	23,5
14. Kangkung	4	4	11,75	47
15. Timun	4	3	12	36
16. Semangka	0	1	-	-

Sumber: Dinas Pertanian Tanaman Pangan dan Hortikultura Kab.Aceh Besar

Tabel 5.3 Banyaknya Tanaman, Tanaman Produktif yang sedang Menghasilkan dan Produksi Menurut Jenis Tanaman di Kecamatan Ingin Jaya Tahun 2019

Jenis Tanaman	Tanaman Tahun Ini (Btg)	Tanaman Produktif yg sdg menghasilkan (Btg)	Banyaknya Produksi (Ton)
(1)	(2)	(3)	(4)
01. Mangga	9.884	5.730	1.269
02. Rambutan	550	385	53
03. Langsung/Duku	210	165	30
04. Jeruk Besar	840	469	66
05. Jambu Biji	-	-	-
06. Nenas	-	-	-
07. Nangka	192	139	20
08. Durian	-	-	-
09. Sawo	160	246	15
10. Pepaya	321	261	20
11. Pisang	292	148	19
12. Salak	27	20	1
13. Manggis	-	-	-
14. Sirsak	137	180	5
15. Sukun	16	15	2
16. Melinjo	22	20	1
17. Jeruk Siam/Kepron	-	-	-
18. Jambu Air	-	-	-
19. Alpukat	220	150	13
20. Belimbing	-	-	-

Sumber : Dinas Pertanian Tanaman Pangan dan Hortikultura Kab.Aceh Besar

Tabel 5.4. Jumlah Alat/ Mesin Pertanian (Alsintan) Menurut Jenis di Kecamatan Ingin Jaya Tahun 2019

Jenis Mesin Pertanian ( Alsintan)	Jumlah
(1)	(2)
Pengolah Tanah/ Traktor	
- Roda Dua	13
- M i n i	-
- Sedang	-
- Roda Empat	9
Pengolah Padi	
- Perontok/ Thresher	83
- Pengering/ Dryer	-
- Rice Miling Unit (RMU)	10
- Penggilingan Besar	9
- Penggilingan Kecil	3

Sumber: Dinas Pertanian Tanaman Pangan dan Hortikultura Kab.Aceh Besar

Tabel 5.5 Luas Area dan Produksi Komoditi Menurut Jenis Tanaman di Kecamatan Ingin Jaya Tahun 2018

Jenis Tanaman	TBM (Ha)	TM (Ha)	TR ( Ha)	Produksi (Ton)
(1)	(2)	(3)	(4)	(5)
01. Kelapa Dalam	20	360	2	259,20
02. Kelapa Hybrida	-	-	-	-
03. Kelapa Sawit	-	-	-	-
04. Cengkeh	4	2	-	1
05. Pala	2	1	-	0,3
06. Pinang	9	39	11	62,4
07. Kapuk/Randu	2	2	-	0,5
08. Kakao	17	6	-	4,2
09. Jambu Mete	-	-	-	-
10. Kemiri	5	23	-	14,95
11. L a d a	16	2	-	1,80
12. S a g u	1	1	-	0,26
13. A r e n	-	-	-	-
14. Cassiavera	-	-	-	-
15. N i l a m	-	-	-	-
16. T e b u	1	1	-	6,8
17. Tembakau	2	2	-	1,70
18. K o p i	-	-	-	-

Sumber: Dinas Kehutanan dan Perkebunan Kabupaten Aceh

Ket :

TBM = Tanaman Belum Menghasilkan

TM = Tanaman Menghasilkan

TR = Tanaman Rusak

Tabel 5.6 Jumlah Populasi Ternak Besar menurut Jenis Ternak di Kecamatan Ingin Jaya Tahun 2018

(Ekor)

Jenis Ternak	Jumlah
(1)	(2)
1. Sapi	2.281
2. Kerbau	46
3. Kuda	-

Sumber: Dinas Peternakan Kab. Aceh Besar



Tabel 5.7 Jumlah Populasi Ternak Kecil menurut Jenis Ternak di Kecamatan Ingin Jaya Tahun 2019

(Ekor)

Jenis Ternak	Jumlah
(1)	(2)
1. Kambing	3.857
2. Domba	418

Sumber: Dinas Peternakan Kab. Aceh Besar

Tabel 5.8 Jumlah Populasi Ternak Unggas menurut Jenis Unggas di Kecamatan Ingin Jaya Tahun 2019

(Ekor)

Jenis Unggas	Jumlah
(1)	(2)
1 Ayam Buras	89.552
2. Ayam Ras Petelur/Pedaging	21.372
3. Itik	19.977

Sumber: Dinas Peternakan Kab. Aceh Besar

Tabel 5.9 Jumlah Pemotongan Ternak Besar di Kecamatan Ingin Jaya Tahun 2019

(Ekor)

Jenis Ternak	Jumlah
(1)	(2)
1. Sapi	5.840
2. Kerbau	151
3. Kuda	-

Sumber: Dinas Peternakan Kab. Aceh Besar

---

Tabel 5.10 Jumlah Pemotongan Ternak Kecil menurut Jenis Ternak di Kecamatan Ingin Jaya Tahun 2019

(Ekor)

Jenis Ternak	Jumlah
(1)	(2)

1. Kambing

12.248

2. Domba

3.790

---

Sumber: Dinas Peternakan Kab. Aceh Besar

Tabel 5.11 Jumlah Pemotongan Ternak Unggas menurut Jenis Unggas di Kecamatan Ingin Jaya Tahun 2019

(Ekor)

Jenis Ternak	Jumlah
(1)	(2)
1. Ayam Buras	29.166
2. Ayam Ras Petelur	11.065
3. Ayam Ras Pedaging	15.623
4. Itik	3.746

Sumber: Dinas Peternakan Kab. Aceh Besar

Tabel 5.12 Jumlah Produksi Daging Ternak menurut Jenis Ternak di Kecamatan Ingin Jaya Tahun 2019

(Kg)

Jenis Ternak	Produksi Daging
(1)	(2)
1. Sapi	841.310
2. Kerbau	29.599
3. Kambing	136.134
4. Domba	40.284
5. Ayam Buras	21.175
6. Ayam Ras Petelur	6.550
7. Itik	3.709

Sumber: Dinas Peternakan Kab. Aceh Besar

Tabel 5.13 Jumlah Produksi Kulit Ternak menurut Jenis Ternak di Kecamatan Ingin Jaya Tahun 2019

(Lembar)

Jenis Ternak	Kulit
(1)	(2)
1. Sapi	26.692
2. Kerbau	2.787
3. Kambing	12.648
4. Domba	3.790

Sumber: Dinas Peternakan Kab. Aceh Besar

Tabel 5.14 Jumlah Produksi Telur menurut Jenis Ternak di Kecamatan Ingin Jaya Tahun 2019

(Kg)

Jenis Ternak	Produksi Telur
(1)	(2)

1. Ayam Buras 37.599

2. Ayam Ras Petelur -

3. Itik 62.329

Sumber: Dinas Peternakan Kab. Aceh Besar



BAB 6  
PERHUBUNGAN &  
KOMUNIKASI





Tabel 6.1 Jenis Permukaan Jalan Utama Antar Gampong dalam Kecamatan Ingin Jaya Tahun 2019

Nama Gampong	Jenis Permukaan			
	Aspal	Diperkeras	Tanah	Dapat dilalui Kendaraan Roda 4
(1)	(2)	(3)	(4)	(5)
01. Kayee Lee	✓	-	-	✓
02. Lamteungoh	✓	-	-	✓
03. Lubuk Sukon	✓	-	-	✓
04. Lubuk Gapuy	✓	-	-	✓
05. Lamdaya	✓	-	-	✓
06. Lam Ue	✓	-	-	✓
07. Paleuh Blang	✓	-	-	✓
08. Paleuh Pulo	✓	-	-	✓
09. Lambada	✓	-	-	✓
10. Lamcot	✓	-	-	✓
11. Lampreh Lamjampok	✓	-	-	✓
12. Lam Sinyeu	✓	-	-	✓
13. Cot Mentiwan	✓	-	-	✓
14. Cot Alue	✓	-	-	✓
15. Cot Gud	✓	-	-	✓
16. Cot Bada	✓	-	-	✓
17. Cot Suruy	✓	-	-	✓
18. Ajee Cut	✓	-	-	✓
19. Ajee Rayeuk	✓	-	-	✓
20. Dham Pulo	✓	-	-	✓
21. Paside Lubuk	✓	-	-	✓
22. Ujong XII	✓	-	-	✓
23. Lampreh Lamteungoh	✓	-	-	✓
24. Bada	✓	-	-	✓
25. Lambaro	✓	-	-	✓
26. Kalut	✓	-	-	✓

Lanjutan Tabel 6.1

Nama Gampong	Jenis Permukaan			
	Aspal	Diperkeras	Tanah	Dapat dilalui Kendaraan Roda 4
(1)	(2)	(3)	(4)	(5)
27. Meunasah Manyet	✓	-	-	✓
28. Ajee Pagar Air	✓	-	-	✓
29. Lubok Batee	✓	-	-	✓
30. Siron	✓	-	-	✓
31. Meunasah Baro	✓	-	-	✓
32. Pasie Lamgarot	✓	-	-	✓
33. Dham Ceukok	✓	-	-	✓
34. Gani	✓	-	-	✓
35. Bueng Ceukok	✓	-	-	✓
36. Teubang Phuy	✓	-	-	✓
37. Ateuk Lueng Ie	✓	-	-	✓
38. Ateuk Anggok	✓	-	-	✓
39. Bakoy	✓	-	-	✓
40. Meunasah Manyang Lamgarot	✓	-	-	✓
41. Meunasah Tutong	✓	-	-	✓
42. Meunasah Deyah	✓	-	-	✓
43. Jurong Peujeura	✓	-	-	✓
44. Pantee	✓	-	-	✓
45. Bineh Blang	✓	-	-	✓
46. Reuloh	✓	-	-	✓
47. Tanjong	✓	-	-	✓
48. Meunasah Manyang Pagar Air	✓	-	-	✓
49. Santan	✓	-	-	✓
50. Meunasah Krueng	✓	-	-	✓
Jumlah	50	-	-	50

Sumber : Penelusuran KSK

Tabel 6.2 Sarana Komunikasi yang dapat digunakan dalam Kecamatan Ingin Jaya Tahun 2019

Nama Gampong	Sarana Komunikasi		
	Radio	Televisi	Telepon / HP
(1)	(2)	(3)	(4)
01. Kayee Lee	✓	✓	✓
02. Lamteungoh	✓	✓	✓
03. Lubuk Sukon	✓	✓	✓
04. Lubuk Gapuy	✓	✓	✓
05. Lamdaya	✓	✓	✓
06. Lam Ue	✓	✓	✓
07. Paleuh Blang	✓	✓	✓
08. Paleuh Pulo	✓	✓	✓
09. Lambada	✓	✓	✓
10. Lamcot	✓	✓	✓
11. Lampreh Lamjampok	✓	✓	✓
12. Lam Sinyeu	✓	✓	✓
13. Cot Mentiwan	✓	✓	✓
14. Cot Alue	✓	✓	✓
15. Cot Gud	✓	✓	✓
16. Cot Bada	✓	✓	✓
17. Cot Suruy	✓	✓	✓
18. Ajee Cut	✓	✓	✓
19. Ajee Rayeuk	✓	✓	✓
20. Dham Pulo	✓	✓	✓
21. Pasie Lubuk	✓	✓	✓
22. Ujong XII	✓	✓	✓
23. Lampreh Lamteungoh	✓	✓	✓
24. Bada	✓	✓	✓
25. Lambaro	✓	✓	✓
26. Kalut	✓	✓	✓

Lanjutan Tabel 6.2

Nama Gampong	Sarana Komunikasi		
	Radio	Televisi	Telepon / HP
(1)	(2)	(3)	(4)
27. Meunasah Manyet	✓	✓	✓
28. Ajee Pagar Air	✓	✓	✓
29. Lubok Batee	✓	✓	✓
30. Siron	✓	✓	✓
31. Meunasah Baro	✓	✓	✓
32. Pasie Lamgarot	✓	✓	✓
33. Dham Ceukok	✓	✓	✓
34. Gani	✓	✓	✓
35. Bueng Ceukok	✓	✓	✓
36. Teubang Phuy	✓	✓	✓
37. Ateuk Lueng Ie	✓	✓	✓
38. Ateuk Anggok	✓	✓	✓
39. Bakoy	✓	✓	✓
40. Meunasah Manyang Lamgarot	✓	✓	✓
41. Meunasah Tutong	✓	✓	✓
42. Meunasah Deyah	✓	✓	✓
43. Jurong Peujeura	✓	✓	✓
44. Pantee	✓	✓	✓
45. Bineh Blang	✓	✓	✓
46. Reuloh	✓	✓	✓
47. Tanjong	✓	✓	✓
48. Meunasah Manyang Pagar Air	✓	✓	✓
49. Santan	✓	✓	✓
50. Meunasah Krueng	✓	✓	✓
Jumlah	50	50	50

Sumber : Penelusuran KSK

Tabel 6.3 Jumlah Kantor Pos Indonesia dan Fasilitas Telekomunikasi dalam Kecamatan Ingin Jaya Tahun 2019

Jenis Fasilitas	Jumlah
(1)	(2)
1 Kantor Pos Indonesia	1
2. Kantor Telekomunikasi	-
3. Warung Telekomunikasi	-
4. Warung Internet	2

*Sumber : Penelusuran KSK*

Tabel 6.4 Banyaknya Desa Menurut Keberadaan Base Transceiver Station (BTS) dan Sinyal Telepon Seluler di Kecamatan Ingin Jaya

Nama Gampong	Keberadaan BTS	Kekuatan Sinyal Telepon Seluler		
		Kuat	Lemah	Tidak ada
(1)	(2)	(3)	(4)	(5)
01.Kayee Lee	1	1	0	0
02.Lamteungoh	0	1	0	0
03.Lubuk Sukon	1	1	0	0
04.Lubuk Gapuy	1	1	0	0
05.Lamdaya	0	1	0	0
06.Lam Ue	1	1	0	0
07.Paleuh Blang	1	1	0	0
08.Paleuh Pulo	0	1	0	0
09.Lambada	1	1	0	0
10.Lamcot	0	1	0	0
11.Lampreh Lamjampok	1	1	0	0
12.Lam Sinyeu	0	1	0	0
13.Cot Mentiwan	0	1	0	0
14.Cot Alue	0	1	0	0
15.Cot Gud	0	1	0	0
16.Cot Bada	0	1	0	0
17.Cot Suruy	0	1	0	0
18.Ajee Cut	0	1	0	0
19.Ajee Rayeuk	0	1	0	0
20.Dham Pulo	0	1	0	0
21.Pasie Lubuk	0	1	0	0
22.Ujong XII	1	0	1	0
23.Lampreh Lamteungoh	1	0	0	1
24.Bada	0	1	0	0
25.Lambaro	1	1	0	0
26.Kalut	0	1	0	0



Lanjutan Tabel 6.4

Nama Gampong	Keberadaan BTS	Kekuatan Sinyal Telepon Seluler		
		Kuat	Lemah	Tidak ada
(1)	(2)	(3)	(4)	(5)
27.Meunasah Manyet	0	1	0	0
28.Ajee Pagar Air	0	1	0	0
29.Lubok Batee	0	1	0	0
30.Siron	0	1	0	0
31.Meunasah Baro	1	1	0	0
32.Pasie Lamgarot	0	1	0	0
33.Dham Ceukok	0	1	0	0
34.Gani	1	1	0	0
35.Bueng Ceukok	1	1	0	0
36.Teubang Phuy	1	0	1	0
37.Ateuk Lueng Ie	0	1	0	0
38.Ateuk Anggok	0	1	0	0
39.Bakoy	0	1	0	0
40.Meunasah Manyang Lamgarot	0	1	0	0
41.Meunasah Tutong	0	1	0	0
42.Meunasah Deyah	0	1	0	0
43.Jurong Peujeura	0	1	0	0
44.Pantee	1	1	0	0
45.Bineh Blang	1	0	1	0
46.Reuloh	0	1	0	0
47.Tanjong	0	1	0	0
48.Meunasah Manyang Pagar Air	0	1	0	0
49.Santan	1	1	0	0
50.Meunasah Krueng	1	1	0	0
Jumlah	18	46	3	1

Sumber : PODES 2018

Halaman Ini Sengaja Dikosongkan

<https://acehbesarkab.bps.go.id>

# BAB 7 PEREKONOMIAN





Tabel 7.1 Banyaknya Koperasi Menurut Jenisnya di Kecamatan Ingin Jaya Tahun 2019

Nama Gampong	Jenis Koperasi			
	KUD	Kopinkra	Kospin	Koperasi Lainnya
(1)	(2)	(3)	(4)	(5)
01.Kayee Lee	0	0	1	0
02.Lamteungoh	0	0	0	0
03.Lubuk Sukon	0	0	0	0
04.Lubuk Gapuy	0	0	1	0
05.Lamdaya	0	0	0	0
06.Lam Ue	0	0	0	0
07.Paleuh Blang	0	0	0	0
08.Paleuh Pulo	0	0	0	0
09.Lambada	0	0	0	0
10.Lamcot	0	0	0	0
11.Lampreh Lamjampok	0	0	0	0
12.Lam Sinyeu	0	0	0	0
13.Cot Mentiwan	0	0	0	0
14.Cot Alue	0	0	0	0
15.Cot Gud	0	0	0	0
16.Cot Bada	0	0	0	0
17.Cot Suruy	0	0	0	0
18.Ajee Cut	0	0	0	0
19.Ajee Rayeuk	0	0	0	0
20.Dham Pulo	0	0	0	0
21.Pasie Lubuk	0	0	0	0
22.Ujong XII	0	0	1	0
23.Lampreh Lamteungoh	0	0	0	0
24.Bada	0	0	1	0
25.Lambaro	2	2	5	0
26.Kalut	0	0	0	0

Lanjutan Tabel 7.1

Nama Gampong	Jenis Koperasi			
	KUD	Kopinkra	Kospin	Koperasi Lainnya
(1)	(2)	(3)	(4)	(5)
27.Meunasah Manyet	0	0	0	0
28.Ajee Pagar Air	0	0	0	0
29.Lubok Batee	0	0	0	0
30.Siron	0	0	2	0
31.Meunasah Baro	0	0	0	0
32.Pasie Lamgarot	0	0	0	0
33.Dham Ceukok	0	0	0	0
34.Gani	0	0	0	0
35.Bueng Ceukok	1	0	1	0
36.Teubang Phuy	0	0	0	0
37.Ateuk Lueng Ie	0	0	0	0
38.Ateuk Anggok	0	0	0	0
39.Bakoy	0	0	2	0
40.Meunasah Manyang Lamgarot	0	0	1	0
41.Meunasah Tutong	0	0	0	0
42.Meunasah Deyah	0	0	0	0
43.Jurong Peujeura	0	0	0	0
44.Pantee	0	0	1	0
45.Bineh Blang	0	0	0	0
46.Reuloh	0	0	1	0
47.Tanjong	0	0	0	0
48.Meunasah Manyang Pagar Air	0	0	0	0
49.Santan	0	0	0	0
50.Meunasah Krueng	0	0	0	0
Jumlah	3	2	17	0

Sumber : PODES 2018

Tabel 7.2 Jumlah Kantor Pelayanan Nasabah Menurut Jenis Bank di Kecamatan Ingin Jaya Tahun 2019

Nama Gampong	Jenis Bank		
	Bank Umum Pemerintah	Bank Umum Swasta	Bank Pengkreditan Rakyat
(1)	(3)	(4)	(5)
01.Kayee Lee	0	0	0
02.Lamteungoh	0	0	0
03.Lubuk Sukon	0	0	0
04.Lubuk Gapuy	0	0	0
05.Lamdaya	0	0	0
06.Lam Ue	0	0	0
07.Paleuh Blang	0	0	0
08.Paleuh Pulo	0	0	0
09.Lambada	0	0	0
10.Lamcot	0	0	0
11.Lampreh Lamjampok	0	0	0
12.Lam Sinyeu	0	0	0
13.Cot Mentiwan	0	0	0
14.Cot Alue	0	0	0
15.Cot Gud	0	0	0
16.Cot Bada	0	0	0
17.Cot Suruy	0	0	0
18.Ajee Cut	0	0	0
19.Ajee Rayeuk	0	0	0
20.Dham Pulo	0	0	0
21.Pasie Lubuk	0	0	0
22.Ujong XII	0	0	0
23.Lampreh Lamteungoh	0	0	0
24.Bada	0	0	0
25.Lambaro	3	0	1
26.Kalut	0	0	0

Lanjutan Tabel 7.2

Nama Gampong	Jenis Bank		
	Bank Umum Pemerintah	Bank Umum Swasta	Bank Pengkreditan Rakyat
(1)	(3)	(4)	(5)
27.Meunasah Manyet	0	0	0
28.Ajee Pagar Air	0	0	0
29.Lubok Batee	0	0	0
30.Siron	0	0	0
31.Meunasah Baro	0	0	0
32.Pasie Lamgarot	0	0	0
33.Dham Ceukok	0	0	0
34.Gani	0	0	0
35.Bueng Ceukok	0	0	0
36.Teubang Phuy	0	0	0
37.Ateuk Lueng Ie	0	0	0
38.Ateuk Anggok	0	0	0
39.Bakoy	0	0	0
40.Meunasah Manyang Lamgarot	0	0	0
41.Meunasah Tutong	0	0	0
42.Meunasah Deyah	0	0	0
43.Jurong Peujeura	0	0	0
44.Pantee	0	0	0
45.Bineh Blang	0	0	0
46.Reuloh	0	0	0
47.Tanjong	0	0	0
48.Meunasah Manyang Pagar Air	0	0	0
49.Santan	0	0	0
50.Meunasah Krueng	0	0	0
Jumlah	3	0	1

Sumber : Penelusuran KSK



Tabel 7.3 Banyaknya Industri Kecil dan Mikro Menurut Jenis Bahan Baku di Kecamatan Ingin Jaya Tahun 2019

Nama Gampong	Jenis Industri Kecil dan Mikro			
	Industri dari kulit	Industri dari kayu	Industri dari logam mulia	Industri anyaman
(1)	(2)	(3)	(4)	(5)
01.Kayee Lee	0	1	0	0
02.Lamteungoh	0	0	0	0
03.Lubuk Sukon	0	0	0	0
04.Lubuk Gapuy	0	0	0	0
05.Lamdaya	0	0	0	0
06.Lam Ue	0	0	0	0
07.Paleuh Blang	0	0	0	0
08.Paleuh Pulo	0	0	0	0
09.Lambada	0	0	0	0
10.Lamcot	0	0	0	0
11.Lampreh Lamjampok	0	0	0	0
12.Lam Sinyeu	0	0	0	0
13.Cot Mentiwan	0	0	0	0
14.Cot Alue	0	0	0	0
15.Cot Gud	0	0	0	0
16.Cot Bada	0	0	0	0
17.Cot Suruy	0	0	0	0
18.Ajee Cut	0	1	0	0
19.Ajee Rayeuk	0	0	0	0
20.Dham Pulo	0	0	0	0
21.Pasie Lubuk	0	0	0	0
22.Ujong XII	0	0	0	0
23.Lampreh Lamteungoh	0	1	0	0
24.Bada	0	0	0	0
25.Lambaro	0	0	1	0
26.Kalut	0	0	0	0

Lanjutan Tabel 7.3

Nama Gampong	Jenis Industri Kecil dan Mikro			
	Industri dari kulit	Industri dari kayu	Industri dari logam mulia	Industri anyaman
(1)	(2)	(3)	(4)	(5)
27.Meunasah Manyet	0	1	0	0
28.Ajee Pagar Air	0	0	0	0
29.Lubok Batee	0	0	0	0
30.Siron	0	1	0	0
31.Meunasah Baro	0	0	0	0
32.Pasie Lamgarot	0	0	0	0
33.Dham Ceukok	0	0	0	0
34.Gani	0	0	0	0
35.Bueng Ceukok	0	0	0	0
36.Teubang Phuy	0	0	0	0
37.Ateuk Lueng Ie	0	0	0	0
38.Ateuk Anggok	0	0	0	0
39.Bakoy	0	0	0	0
40.Mns Manyang Lamgarot	0	0	0	0
41.Meunasah Tutong	0	0	0	0
42.Meunasah Deyah	0	0	0	0
43.Jurong Peujeura	0	0	0	0
44.Pantee	0	0	0	0
45.Bineh Blang	0	0	0	0
46.Reuloh	0	0	0	0
47.Tanjong	0	0	0	0
48.Mns Manyang Pagar Air	0	0	0	0
49.Santan	0	1	0	0
50.Meunasah Krueng	0	0	0	0
Jumlah	0	6	1	0

Sumber : PODES 2018

Lanjutan Tabel 7.3

Nama Gampong	Jenis Industri Kecil dan Mikro			
	Industri Gerabah/ Keramik	Industri dari kain Tenun	Industri Makanan/ Minuman	Industri Lainnya
(1)	(2)	(3)	(4)	(5)
01.Kayee Lee	0	0	1	0
02.Lamteungoh	0	0	0	0
03.Lubuk Sukon	0	0	0	0
04.Lubuk Gapuy	0	0	0	0
05.Lamdaya	0	0	1	0
06.Lam Ue	0	0	1	0
07.Paleuh Blang	0	0	0	0
08.Paleuh Pulo	0	0	1	0
09.Lambada	0	0	1	0
10.Lamcot	0	0	1	0
11.Lampreh Lamjampok	0	0	0	0
12.Lam Sinyeu	0	0	0	0
13.Cot Mentiwan	0	0	0	0
14.Cot Alue	0	0	0	0
15.Cot Gud	0	0	0	0
16.Cot Bada	0	0	0	0
17.Cot Suruy	0	0	0	0
18.Ajee Cut	0	0	1	0
19.Ajee Rayeuk	0	0	0	0
20.Dham Pulo	0	0	1	0
21.Pasie Lubuk	0	0	1	0
22.Ujong XII	0	0	0	0
23.Lampreh Lamteungoh	0	0	0	0
24.Bada	0	1	1	0
25.Lambaro	0	1	1	0
26.Kalut	0	0	0	0

Sumber : PODES 2018

Lanjutan Tabel 7.3

Nama Gampong	Jenis Industri Kecil dan Mikro			
	Industri Gerabah/ Keramik	Industri dari kain Tenun	Industri Makanan/ Minuman	Industri Lainnya
(1)	(2)	(3)	(4)	(5)
27.Meunasah Manyet	0	1	0	0
28.Ajee Pagar Air	0	0	0	0
29.Lubok Batee	0	0	0	0
30.Siron	0	0	0	0
31.Meunasah Baro	0	0	0	0
32.Pasie Lamgarot	0	0	1	0
33.Dham Ceukok	0	0	1	0
34.Gani	0	0	1	0
35.Bueng Ceukok	0	0	0	0
36.Teubang Phuy	0	0	0	0
37.Ateuk Lueng Ie	0	0	0	0
38.Ateuk Anggok	0	0	0	0
39.Bakoy	0	0	0	0
40.Mns Manyang Lamgarot	0	0	0	0
41.Meunasah Tutong	0	1	0	0
42.Meunasah Deyah	0	0	0	0
43.Jurong Peujeura	0	0	0	0
44.Pantee	0	0	0	0
45.Bineh Blang	0	0	0	0
46.Reuloh	0	0	0	0
47.Tanjong	0	0	0	0
48.Mns Manyang Pagar Air	0	0	0	0
49.Santan	0	0	0	0
50.Meunasah Krueng	0	0	0	0
Jumlah	0	4	14	0

Sumber : PODES 2018

Tabel 7.4 Banyaknya Sarana Perekonomian Menurut Jenis Fasilitasnya di Kecamatan Ingin Jaya Tahun 2019

Nama Gampong	Jenis Fasilitas Sarana Perekonomian			
	Mini Market	Restoran/ Rumah Makan	Warung/ Kedai Makanan	Toko Kelontong
(1)	(2)	(3)	(4)	(5)
01. Kayee Lee	0	0	5	4
02. Lamteungoh	0	0	1	4
03. Lubuk Sukon	0	0	3	2
04. Lubuk Gapuy	0	0	1	2
05. Lamdaya	0	0	1	0
06. Lam Ue	0	0	1	1
07. Paleuh Blang	0	0	2	2
08. Paleuh Pulo	0	0	1	1
09. Lambada	0	0	1	0
10. Lamcot	0	0	1	0
11. Lampreh Lamjampok	0	0	1	0
12. Lam Sinyeu	0	0	1	3
13. Cot Mentiwan	0	0	0	0
14. Cot Alue	0	0	0	0
15. Cot Gud	0	0	0	0
16. Cot Bada	0	0	0	0
17. Cot Suruy	0	0	2	3
18. Ajee Cut	1	0	1	2
19. Ajee Rayeuk	0	0	0	0
20. Dham Pulo	0	0	1	1
21. Pasie Lubuk	0	0	1	0
22. Ujong XII	0	0	1	1
23. Lampreh Lamteungoh	0	0	3	1
24. Bada	0	0	3	4
25. Lambaro	2	5	50	50
26. Kalut	0	0	0	3

Lanjutan Tabel 7.4

Nama Gampong	Jenis Fasilitas Sarana Perekonomian			
	Mini Market	Restoran/ Rumah Makan	Warung/ Kedai Makanan	Toko Kelontong
(1)	(2)	(3)	(4)	(5)
27.Meunasah Manyet	0	0	6	7
28.Ajee Pagar Air	0	0	1	0
29.Lubok Batee	0	0	9	7
30.Siron	0	0	10	12
31.Meunasah Baro	0	0	0	2
32.Pasie Lamgarot	1	0	2	1
33.Dham Ceukok	0	0	10	1
34.Gani	0	0	3	2
35.Bueng Ceukok	0	0	5	5
36.Teubang Phuy	0	0	0	2
37.Ateuk Lueng Ie	0	0	3	2
38.Ateuk Anggok	0	0	0	0
39.Bakoy	0	0	4	1
40.Mns Manyang Lamgarot	0	0	1	0
41.Meunasah Tutong	0	0	1	1
42.Meunasah Deyah	0	0	0	3
43.Jurong Peujeura	0	1	3	4
44.Pantee	0	0	6	5
45.Bineh Blang	0	0	6	4
46.Reuloh	0	0	1	0
47.Tanjong	0	0	2	2
48.Mns Manyang Pagar Air	0	1	5	6
49.Santan	0	0	3	7
50.Meunasah Krueng	0	0	8	9
Jumlah	4	7	170	167

Sumber : PODES 2018

Lanjutan Tabel 7.4

Nama Gampong	Jenis Fasilitas Sarana Perekonomian				
	Hotel/ penginapan	Pasar dengan bangunan permanen	Pasar bangunan semi permanen	Pasar tanpa bangunan	Kelompok Pertokoan
(1)	(2)	(3)	(4)	(5)	(5)
01.Kayee Lee	0	0	0	0	1
02.Lamteungoh	0	0	0	0	1
03.Lubuk Sukon	0	0	0	0	1
04.Lubuk Gapuy	0	0	0	0	1
05.Lamdaya	0	0	0	0	1
06.Lam Ue	0	0	0	0	1
07.Paleuh Blang	0	0	0	0	1
08.Paleuh Pulo	0	0	0	0	1
09.Lambada	0	0	0	0	1
10.Lamcot	0	0	0	0	1
11.Lampreh Lamjampok	0	0	0	0	1
12.Lam Sinyeu	0	0	0	0	1
13.Cot Mentiwan	0	0	0	0	0
14.Cot Alue	0	0	0	0	0
15.Cot Gud	0	0	0	0	0
16.Cot Bada	0	0	0	0	0
17.Cot Suruy	0	0	0	0	1
18.Ajee Cut	0	0	0	0	1
19.Ajee Rayeuk	0	0	0	0	0
20.Dham Pulo	0	0	0	0	1
21.Pasie Lubuk	0	0	0	0	1
22.Ujong XII	0	0	0	0	1
23.Lampreh Lamteungoh	0	0	0	0	1
24.Bada	0	0	0	0	1
25.Lambaro	1	1	0	0	1
26.Kalut	0	0	0	0	1

Sumber : PODES 2018

Lanjutan Tabel 7.4

Nama Gampong	Jenis Fasilitas Sarana Perekonomian				
	Hotel/ penginapan	Pasar dengan bangunan permanen	Pasar bangunan semi permanen	Pasar tanpa bangunan	Kelompok Pertokoan
(1)	(2)	(3)	(4)	(5)	(5)
27.Meunasah Manyet	0	0	0	0	1
28.Ajee Pagar Air	0	0	0	0	1
29.Lubok Batee	0	0	0	0	1
30.Siron	1	0	0	0	1
31.Meunasah Baro	0	0	0	0	1
32.Pasie Lamgarot	0	0	0	0	1
33.Dham Ceukok	0	0	0	0	1
34.Gani	0	0	0	0	1
35.Bueng Ceukok	0	0	0	0	1
36.Teubang Phuy	0	0	0	0	1
37.Ateuk Lueng Ie	0	0	0	0	1
38.Ateuk Angkok	0	0	0	0	0
39.Bakoy	0	0	0	0	1
40.Mns Manyang Lamgarot	0	0	0	0	1
41.Meunasah Tutong	0	0	0	0	1
42.Meunasah Deyah	0	0	0	0	1
43.Jurong Peujeura	0	0	0	0	1
44.Pantee	0	0	0	0	1
45.Bineh Blang	0	0	0	0	1
46.Reuloh	0	0	0	0	1
47.Tanjong	0	0	0	0	1
48.Mns Manyang Pagar Air	1	0	0	0	1
49.Santan	0	0	0	0	1
50.Meunasah Krueng	0	0	0	0	1
Jumlah	3	1	0	0	44

Sumber : PODES 2018



# DATA

**MENCERDASKAN BANGSA**



**Badan Pusat Statistik Kabupaten Aceh Besar**

Jl. Jenderal Sudirman No.7 Kota Jantho 23911 Telp/Fax : (0651) 92177  
website : acehbesarkab.bps.go.id email : bps1108@bps.go.id



9 772407 520009