

KatalogBPS: 1102001.3523090

# Kecamatan PLUMPANG DALAM ANGKA 2016



**BADAN PUSAT STATISTIK  
KABUPATEN TUBAN**



**KECAMATAN PLUMPANG  
DALAM ANGKA  
2016**

PEMERINTAH KABUPATEN TULANG  
KANTOR WILAYAH  
KEMENTERIAN PLUMPANG  
Jl. Pemuda No. 100 - 101  
PLUMPANG 6212

## **Katalog Dalam Terbitan**

### **Kecamatan Plumpang Dalam Angka 2016**

Nomor Publikasi : 35230.1618

Katalog BPS : 1102001.3523090

Ukuran Buku : 21 cm x 15 cm

Jumlah Halaman : xi + 63 Halaman

Penyunting : Koordinator Statistik Kecamatan Plumpang

Perancang Sampul : Koordinator Statistik Kecamatan Plumpang

Diterbitkan Oleh : BPS Kabupaten Tuban

*Dilarang mengumumkan, mendistribusikan, mengkomunikasikan, dan/atau mengadakan sebagian atau seluruh isi buku ini untuk tujuan komersial tanpa izin tertulis dari Badan Pusat Statistik*

## PETA WILAYAH KECAMATAN PLUMPANG



## KATA PENGANTAR

*Assalamu'alaikum Wr. Wb.*

Dengan rahmat Tuhan Yang Maha Esa buku **Kecamatan Plumpang Dalam Angka Tahun 2016** dapat diterbitkan.

Adapun data yang tercantum, kami sajikan dalam bentuk tabel-tabel yang bersumber dari Dinas Instansi dan Pemerintahan Desa/ Kelurahan serta pihak lain dalam Wilayah Kecamatan Plumpang.

Penyusunan buku masih terdapat banyak kekurangannya oleh sebab itu kami mohon kritik, saran dan masukan informasi data guna penyempurnaan penerbitan berikutnya.

Kepada Bapak Camat kami sampaikan banyak terima kasih atas bimbingan dan petunjuk yang diberikan kepada kami dan juga kepada Dinas/ Instansi dan Kepala Desa/ Kelurahan serta pihak lain di Wilayah Kecamatan Plumpang kami ucapkan terima kasih yang sebesar-besarnya.

Akhir kata semoga buku ini dapat berguna dan bermanfaat bagi para pemakainya.

*Wassalamu'alaikum Wr. Wb.*

Plumpang, Agustus 2016  
**Koordinator Statistik  
Kecamatan Plumpang**

**NUZUL DJOKO S, SP**  
NIP.:19790216 200212 1 003

## DAFTAR ISI

<b>Kecamatan Plumpang Dalam Angka Tahun 2016.....</b>	<b>i</b>
<b>Katalog Dalam Terbitan .....</b>	<b>ii</b>
<b>Peta Wilayah Kecamatan Plumpang.....</b>	<b>iii</b>
<b>Kata Pengantar.....</b>	<b>iv</b>
<b>Daftar Isi.....</b>	<b>v</b>
<b>Daftar Tabel.....</b>	<b>vi</b>
<b>Bab 1      Letak Geografis.....</b>	<b>1</b>
<b>Bab II     Pemerintahan.....</b>	<b>9</b>
<b>Bab III    Penduduk dan Tenaga Kerja.....</b>	<b>18</b>
Penduduk.....	20
Tenaga Kerja.....	27
<b>Bab IV    Sosial .....</b>	<b>29</b>
Pendidikan.....	30
Kesehatan dan Keluarga Berencana.....	33
Agama.....	41
Sosial Lainnya .....	45
<b>Bab V     Pertanian dan Peternakan.....</b>	<b>48</b>
Tanaman Bahan Pangan.....	51
Peternakan .....	54
<b>Bab VI    Industri dan Perdagangan.....</b>	<b>56</b>
Industri dan Kerajinan Rakyat.....	57
Restoran/Depot & Pasar/Toko.....	59
<b>Bab VII   Perhubungan .....</b>	<b>60</b>
Perhubungan Darat .....	61
<b>Bab VIII    Keuangan .....</b>	<b>62</b>
Penerimaan PBB .....	63

## DAFTAR TABEL

<b>I</b>	<b>LETAK GEOGRAFIS</b>	
I.1	Letak Geografis Kecamatan Plumpang.....	4
I.2	Kondisi Rata Rata Curah Hujan Perbulan Di Kecamatan Plumpang Tahun 2015.....	5
I.3	Luas Wilayah Desa, Persentase Terhadap Luas Kecamatan Di Kecamatan Plumpang Tahun 2015.....	6
I.4	Luas Wilayah Desa Menurut PenggunaanTanah(Ha) Di Kecamatan Plumpang Tahun 2015.....	7
<b>II</b>	<b>PEMERINTAHAN</b>	
II.1	Nama Desa, Jumlah Dusun, RT dan RW Dalam Wilayah Kecamatan Plumpang Tahun 2015.....	10
II.2	Klasifikasi Desa Menurut Jenisnya di Wilayah Kecamatan Plumpang Tahun 2015 .....	11
II.3	Banyaknya Perangkat Desa Dalam Wilayah Kecamatan Plumpang Tahun 2015.....	12
II.4	Kepala Desa Menurut Jenis Kelamin, Umur dan Pendidikan Dalam Wilayah Kecamatan Plumpang Tahun 2015.....	14
II.5	Jumlah Anggota Hansip Menurut Pelatihan di Kecamatan Plumpang Tahun 2015.....	15
<b>III</b>	<b>PENDUDUK DAN TENAGA KERJA</b>	
III.1	Jumlah KK dan Penduduk Menurut Jenis Kelamin di Kecamatan Plumpang Tahun 2015.....	17
III.2	Jumlah Penduduk Menurut Kewarganegaraan dan Jenis Kelamin di Kecamatan Plumpang Tahun 2015.....	18
III.3	Jumlah Penduduk Menurut Kewarganegaraan dan Jenis Kelamin di Kecamatan Plumpang Tahun 2015.....	19
III.4	Jumlah Penduduk, Luas Wilayah dan Kepadatan Penduduk Di Kecamatan Plumpang Tahun 2015.....	20
III.5	Sex Ratio Penduduk Tiap Desa Di Wilayah Kecamatan Plumpang Tahun 2015.....	21
III.6	Proyeksi Jumlah Penduduk Tiap Desa Di Wilayah Kecamatan Plumpang Tahun 2015 .....	22
III.7	Banyaknya Kelahiran dan Kematian Penduduk Tiap Desa Tahun 2015.....	23
III.8	Jumlah Penduduk Angkatan Kerja (10 tahun ke atas) Menurut Jenis Usaha Tahun di Kecamatan Plumpang Tahun 2015 .....	24

#### **IV SOSIAL**

IV.1	Banyaknya Gedung Sekolah Menurut Jenisnya di Kecamatan Plumpang Tahun 2015 .....	27
IV.2	Banyaknya Gedung Sekolah Menurut Jenisnya di Kecamatan Plumpang Tahun 2015.....	28
IV.3	Banyaknya Sekolah Menurut Jenisnya di Kecamatan Plumpang Tahun 2015.....	29
IV.4	Jumlah Sarana Kesehatan Menurut Jenisnya di Wilayah Kecamatan Plumpang Tahun 2015.....	30
IV.5	Jumlah Tenaga Kesehatan Menurut Jenisnya di Wilayah Kecamatan Plumpang Tahun 2015.....	31
IV.6	Jumlah Penderita Penyakit Menurut Jenisnya di Kecamatan Plumpang Tahun 2015 .....	32
IV.7	Jumlah Bayi yang Diimunisasi di Kecamatan Plumpang Tahun 2015 .....	33
IV.8	Jumlah Dukun Bayi Tiap Desa Di Kecamatan Plumpang Tahun 2015.....	34
IV.9	Jumlah Akseptor KB Menurut Metode Kontrasepsi di Kecamatan Plumpang Tahun 2015 .....	35
IV.10	Jumlah Pencapaian Akseptor KB di Kecamatan Plumpang Tahun 2015.....	37
IV.11	Jumlah Pokbang Dan Posyandu Di Kecamatan Plumpang Tahun 2015.....	38
IV.12	Jumlah Tempat Peribadatan di Kecamatan Plumpang Tahun 2015.....	39
IV.13	Jumlah Pemeluk Agama Di Kecamatan Plumpang Tahun 2015.....	40
IV.14	Jumlah Nikah Menurut Tempat Pelaksanaanya di Kecamatan Plumpang Tahun 2015.....	41
IV.15	Jumlah Nikah,Talak, Cerai dan Rujuk Di Kecamatan Plumpang Tahun 2015.....	42
IV.16	Jumlah Rumah Tangga Menurut Sumber Penerangan di Wilayah Kecamatan Plumpang Tahun 2015.....	43
IV.17	Jumlah Bengkel Menurut Jenisnya di Wilayah Kecamatan Plumpang Tahun 2015.....	44
IV.18	Jumlah Penderita Cacat Menurut Jenisnya di Kecamatan Plumpang Tahun 2015.....	45
IV.19	Jumlah Alat Komunikasi Menurut Jenisnya di Kecamatan Plumpang Tahun 2015.....	46



<b>V</b>	<b>PERTANIAN</b>	
V.1	Luas Panen dan Produksi Padi Sawah di Kecamatan Plumpang Tahun 2015.....	49
V.2	Luas Panen dan Produksi Jagung di Wilayah Kecamatan Plumpang Tahun 2015.....	50
V.3	Luas Panen dan Produksi Kedelai Di Wilayah Kecamatan Plumpang Tahun 2015.....	51
V.4	Luas Panen dan Produksi Kacang Hijau di Kecamatan Plumpang Tahun 2015.....	52
V.5	Luas Panen dan Produksi Ketela :Pohon di Kecamatan Plumpang Tahun 2015.....	53
V.6	Populasi Ternak Besar Menurut Jenisnya Di Wilayah Kecamatan Plumpang Tahun 2015.....	54
V.7	Populasi Ternak Kecil Menurut Jenisnya Di Wilayah Kecamatan Plumpang Tahun 2015.....	55
<b>VI</b>	<b>INDUSTRI</b>	
VI.1	Jumlah Perusahaan Industri dan Tenaga Kerja Di Wilayah Kecamatan Plumpang Tahun 2015.....	57
VI.2	Jumlah Restoran/Depot/Warung & Pasar/Toko Di Wilayah Kecamatan Plumpang Tahun 2015.....	59
<b>VII</b>	<b>PERHUBUNGAN</b>	
VII.1	Panjang Jalan Menurut Jenisnya Tiap Desa di Wilayah Kecamatan Plumpang Tahun 2015 .....	61
<b>VIII</b>	<b>KEUANGAN</b>	
VIII.1	Baku dan Realisasi PBB Tiap Desa Di Wilayah Kecamatan Plumpang Tahun 2015.....	63

## DAFTAR GRAFIK

I.1.	Grafik Curah Hujan Tahun 2015.....	2
I.2.	Grafik Luas desa.....	3
I.3.	Grafik Luas Penggunaan Lahan. ....	4
II.	Grafik Jumlah Perangkat Desa.....	9
III.	Grafik Jumlah Penduduk Perdesa.....	16
VI.1.	Grafik Luas Panen.....	46
VI.2.	Grafik Populasi Ternak Perdesa.....	47

<http://tubankab.bps.go.id>

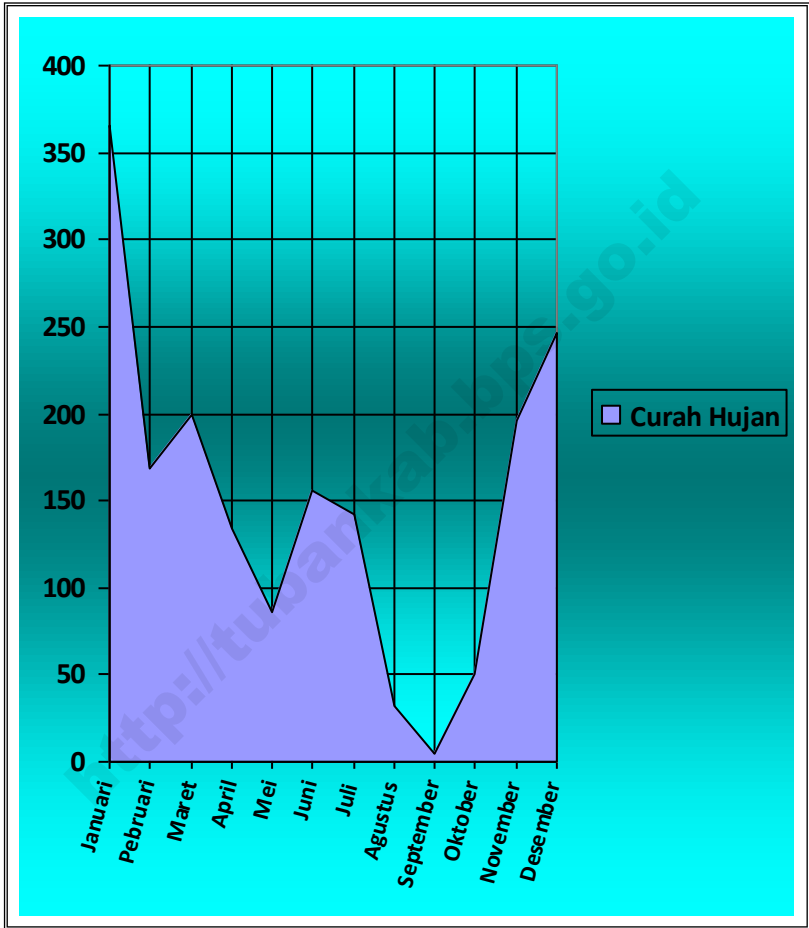
# Geografis

# Topografi

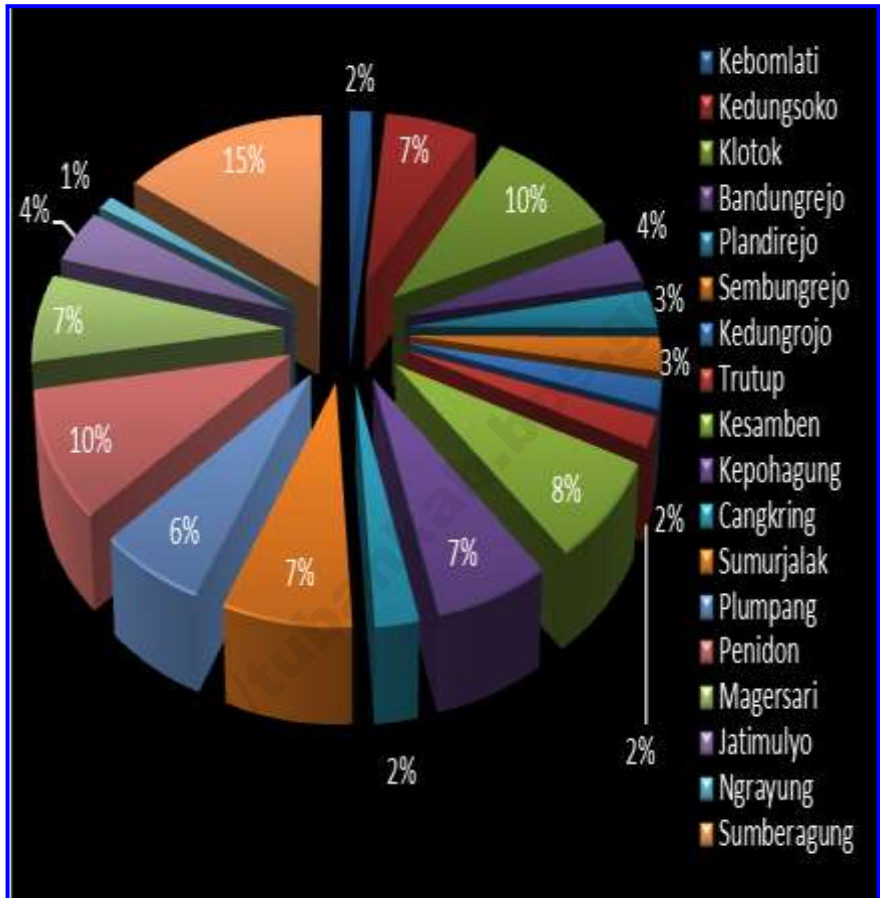
# Jarak Desa Ke Kecamatan

# Curah Hujan

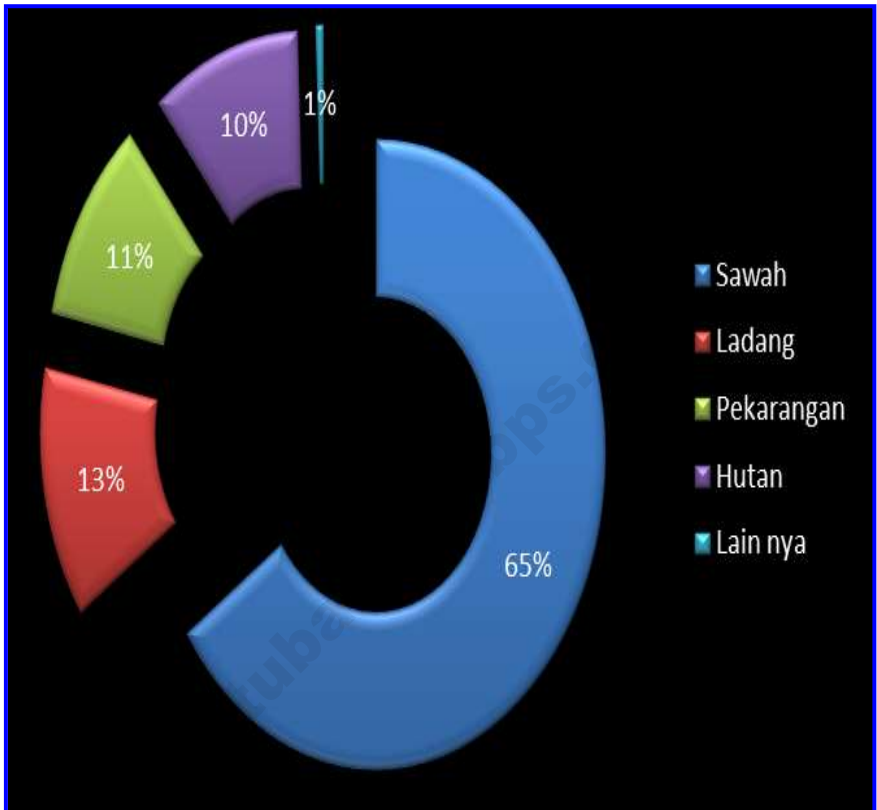
**Grafik I.1. Rata Rata Curah Hujan Perbulan  
Di Kecamatan Plumpang 2015**



**Grafik I.2. Luas Penggunaan Lahan  
Di Kecamatan Plumpng Tahun 2015**



**Grafik I.3. Persentase Luas Penggunaan Lahan Di Kecamatan Plumpang 2015**



**Tabel I.1**

**Letak Geografis  
Kecamatan Plumpang**

<b>No.</b>	<b>Sisi Perbatasan</b>	<b>Wilayah Perbatasan</b>
1	Batas Utara	Kecamatan Semanding
2	Batas Timur	Kecamatan Widang
3	Batas Selatan	Kabupaten Bojonegoro
4	Batas Barat	Kecamatan Rengel

**Sumber : Koordinator Statistik Kecamatan**

**Tabel I.2**

**Kondisi Rata-Rata Curah Hujan Perbulan  
Di Kecamatan Plumpang Tahun 2015**

<b>No</b>	<b>Bulan</b>	<b>Mm</b>
1	<b>Januari</b>	97
2	<b>Februari</b>	312
3	<b>Maret</b>	258
4	<b>April</b>	225
5	<b>Mei</b>	115
6	<b>Juni</b>	46
7	<b>Juli</b>	15
8	<b>Agustus</b>	61
9	<b>September</b>	-
10	<b>Oktober</b>	17
11	<b>November</b>	152
12	<b>Desember</b>	378

**Sumber Data: Dinas PU / Pengairan**



Tabel I. 3

**Luas Wilayah Desa , Presentase Terhadap Luas Kecamatan  
Dan Jarak Ke Ibukota Kecamatan  
Tahun 2015**

No	Desa	Luas Wilayah (Km <sup>2</sup> )	Persentase Terhadap Luas Kecamatan (%)	Jarak Ke Ibukota Kecamatan (Km)
1	Kebomlati	1,40	1,62	11,1
2	Kedungsoko	5,88	0,80	8,5
3	Klotok	8,59	9,93	7,4
4	Bandungrejo	3,22	3,72	7,0
5	Plandirejo	2,62	3,03	8,0
6	Sembungrejo	2,34	2,70	9,1
7	Kedungrojo	1,92	2,22	5,3
8	Trutup	2,06	2,38	5,4
9	Kesamben	6,61	7,64	3,3
10	Kepohagung	5,64	6,52	4,2
11	Cangkring	2,13	2,46	3,2
12	Sumurjalak	6,29	7,27	0,5
13	Plumpang	5,33	6,16	0,3
14	Penidon	8,58	9,92	4,0
15	Magersari	6,06	7,00	3,4
16	Jatimulyo	3,75	4,33	2,1
17	Ngrayung	1,00	1,16	1,3
18	Sumberagung	13,10	15,14	3,2
<b>Jumlah :</b>		<b>86,52</b>	<b>100,00</b>	

Sumber : Koordinator Statistik Kecamatan

Tabel I. 3

**Luas Wilayah Desa Menurut Penggunaan Tanah ( Ha )  
Di Kecamatan Plumpang Tahun 2015**

No	Desa	Sawah	Ladang	Pekarangan
1	Kebomlati	47,75	5,56	77,35
2	Kedungsoko	496,47	10,47	67,75
3	Klotok	691,67	21,69	123,04
4	Bandungrejo	255,38	9,67	45,48
5	Plandirejo	177,80	27,12	49,67
6	Sembungrejo	189,90	3,01	30,82
7	Kedungrojo	139,54	4,45	43,18
8	Trutup	163,87	11,94	27,81
9	Kesamben	203,00	237,17	51,04
10	Kepohagung	323,27	150,02	41,40
11	Cangkring	193,62	-	19,00
12	Sumurjalak	218,60	137,52	43,59
13	Plumpang	407,42	52,54	45,18
14	Penidon	704,20	6,85	53,55
15	Magersari	528,11	23,2	45,59
16	Jatimulyo	295,49	33,21	44,98
17	Ngrayung	67,42	9,71	21,25
18	Sumberagung	384,35	340,27	65,35
<b>Jumlah:</b>		<b>5487,86</b>	<b>1084,4</b>	<b>896,03</b>

Sumber : Koordinator Statistik Kecamatan

# Pemerintahan

# Pemerintahan

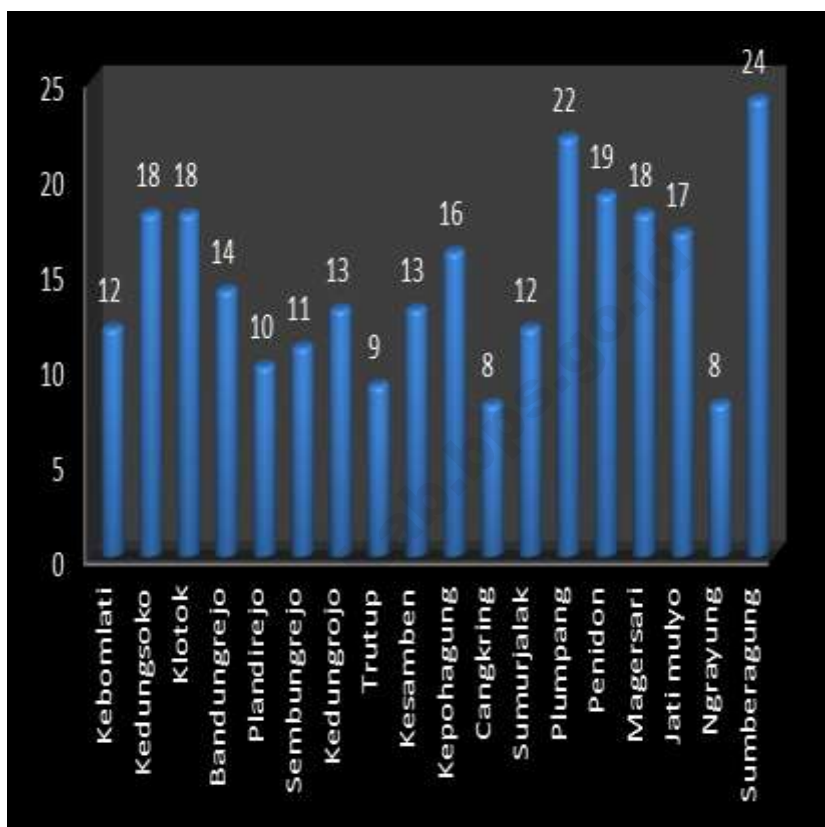
# Perangkat Desa

**Lanjutan Tabel I. 3**

<b>No</b>	<b>Desa</b>	<b>Hutan</b>	<b>Lain nya</b>	<b>Jumlah</b>
1	Kebomlati	-	9,00	139,66
2	Kedungsoko	-	13,72	588,14
3	Klotok	-	23,11	859,51
4	Bandungrejo	-	-	321,86
5	Plandirejo	-	-	261,59
6	Sembungrejo	-	-	233,78
7	Kedungrojo	-	-	192,29
8	Trutup	-	-	206,48
9	Kesamben	128,00	-	660,70
10	Kepohagung	45,00	-	564,26
11	Cangkring	-	-	212,60
12	Sumurjalak	210,00	-	629,00
13	Plumpang	-	-	532,70
14	Penidon	-	-	858,10
15	Magersari	-	-	606,40
16	Jati mulyo	-	-	375,32
17	Ngrayung	-	-	99,74
18	Sumberagung	496,00	-	1309,97
<b>Jumlah :</b>		<b>879,00</b>	<b>45,83</b>	<b>8652,10</b>

**Sumber : Koordinator Statistik Kecamatan**

**Grafik II. Jumlah Perangkat Desa  
Di Kecamatan Plumpang 2015**



**Tabel II. 1****Jumlah Dusun , RT, dan RW  
Dalam Wilayah Kecamatan Plumpang**

No	Desa	Dusun	RT	RW
1	Kebomlati	3	19	3
2	Kedungsoko	3	35	9
3	Klotok	4	52	7
4	Bandungrejo	3	22	4
5	Plandirejo	2	17	2
6	Sembungrejo	2	17	3
7	Kedungrojo	3	19	2
8	Trutup	2	18	6
9	Kesamben	3	30	6
10	Kepohagung	3	18	8
11	Cangkring	1	10	2
12	Sumurjalak	3	27	8
13	Plumpang	3	48	21
14	Penidon	4	43	4
15	Magersari	5	37	10
16	Jati mulyo	3	22	3
17	Ngrayung	1	14	1
18	Sumberagung	5	50	20
<b>Jumlah :</b>		<b>53</b>	<b>501</b>	<b>119</b>

**Sumber : Koordinator Statistik Kecamatan**

**Tabel II. 2**

**Klasifikasi Desa Menurut Jenisnya  
Dalam Wilayah Kecamatan Plumpang  
Tahun 2015**

No	Desa	Klasifikasi Swasembada		
		Mantap I	Mantap II	Mantap III
1	Kebomlati	-	-	1
2	Kedungsoko	-	-	1
3	Klotok	-	-	1
4	Bandungrejo	-	-	1
5	Plandirejo	-	-	1
6	Sembungrejo	-	-	1
7	Kedungrojo	-	-	1
8	Trutup	-	-	1
9	Kesamben	-	-	1
10	Kepohagung	-	-	1
11	Cangkring	-	-	1
12	Sumurjalak	-	-	1
13	Plumpang	-	-	1
14	Penidon	-	-	1
15	Magersari	-	-	1
16	Jati mulyo	-	-	1
17	Ngrayung	-	-	1
18	Sumberagung	-	-	1
<b>Jumlah :</b>		-	-	<b>18</b>

**Sumber : Kantor Camat**

**Tabel II. 3**

**Banyaknya Perangkat Desa Dalam  
Wilayah Kecamatan Plumpang  
Tahun 2015**

No	Desa	Kades	Sekdes	Kepala Dusun	Kepala Urusan	
					Pem.	Kesr
1	Kebomlati	1	1	3	1	1
2	Kedungsoko	1	1	3	1	1
3	Klotok	1	1	4	1	1
4	Bandungrejo	1	1	3	1	1
5	Plandirejo	1	-	2	1	1
6	Sembungrejo	1	1	2	1	1
7	Kedungrojo	1	1	3	1	1
8	Trutup	1	1	2	1	1
9	Kesamben	1	1	3	1	1
10	Kepohagung	1	1	3	1	1
11	Cangkring	1	1	1	1	1
12	Sumurjalak	1	1	3	1	1
13	Plumpang	1	1	3	1	1
14	Penidon	1	1	4	1	1
15	Magersari	1	1	5	1	1
16	Jati mulyo	1	1	3	1	1
17	Ngrayung	1	1	1	1	1
18	Sumberagung	1	1	5	1	1
<b>Jumlah :</b>		<b>18</b>	<b>18</b>	<b>53</b>	<b>18</b>	<b>18</b>

**Sumber : Kantor Camat**



**Lanjutan Tabel II. 3**

No	Desa	Kepala Urusan			Pemb KD	Juml
		Umum	Keuang	Ekbang		
1	Kebomlati	1	1	1	2	12
2	Kedungsoko	1	1	1	9	18
3	Klotok	1	1	1	7	18
4	Bandungrejo	1	1	1	4	14
5	Plandirejo	1	1	1	2	10
6	Sembungrejo	1	1	1	2	11
7	Kedungrojo	1	1	1	3	13
8	Trutup	1	1	1	1	9
9	Kesamben	1	1	1	3	13
10	Kepohagung	1	1	1	6	16
11	Cangkring	1	1	1	-	8
12	Sumurjalak	1	1	1	2	12
13	Plumpang	1	1	1	12	22
14	Penidon	1	1	1	8	19
15	Magersari	1	1	1	6	18
16	Jati mulyo	1	1	1	7	17
17	Ngrayung	1	1	1	-	8
18	Sumberagung	1	1	1	12	24
<b>Jumlah :</b>		<b>18</b>	<b>18</b>	<b>18</b>	<b>86</b>	<b>262</b>

**Sumber : Kantor Camat**

**Tabel II. 4**

**Kepala Desa Menurut Jenis Kelamin, Umur  
Dan Pendidikan Dalam Wilayah Kecamatan Plumpang  
Tahun 2015**

No	Desa	Jenis Kelamin		Umur	Pendidikan			
		Lk	Pr		SD	SLTP	SLTA	S1
1	Kebomlati	1	-	57	-	-	1	-
2	Kedungsoko	1	-	48	-	-	1	-
3	Klotok	1	-	32	-	-	-	1
4	Bandungrejo	1	-	48	-	-	1	-
5	Plandirejo	1	-	40	-	-	1	-
6	Sembungrejo	-	1	36	-	-	-	1
7	Kedungrojo	1	-	45	-	-	1	-
8	Trutup	1	-	34	-	-	1	-
9	Kesamben	1	-	45	-	-	1	-
10	Kepohagung	1	-	40	-	-	1	-
11	Cangkring	1	-	46	-	-	1	-
12	Sumurjalak	-	1	38	-	-	-	1
13	Plumpang	1	-	44	-	-	1	-
14	Penidon	1	-	35	-	-	1	-
15	Magersari	1	-	44	-	-	1	-
16	Jati mulyo	1	-	34	-	-	1	-
17	Ngrayung	1	-	36	-	-	1	-
18	Sumberagung	1	-	54	-	-	1	-
<b>Jumlah :</b>		<b>16</b>	<b>2</b>		-	-	<b>15</b>	<b>3</b>

**Sumber : Kantor Camat**

**Tabel II. 5**

**Jumlah Anggota Hansip Menurut Pelatihan  
Dan Jenis Kelamin di Kecamatan Plumpang  
Tahun 2015**

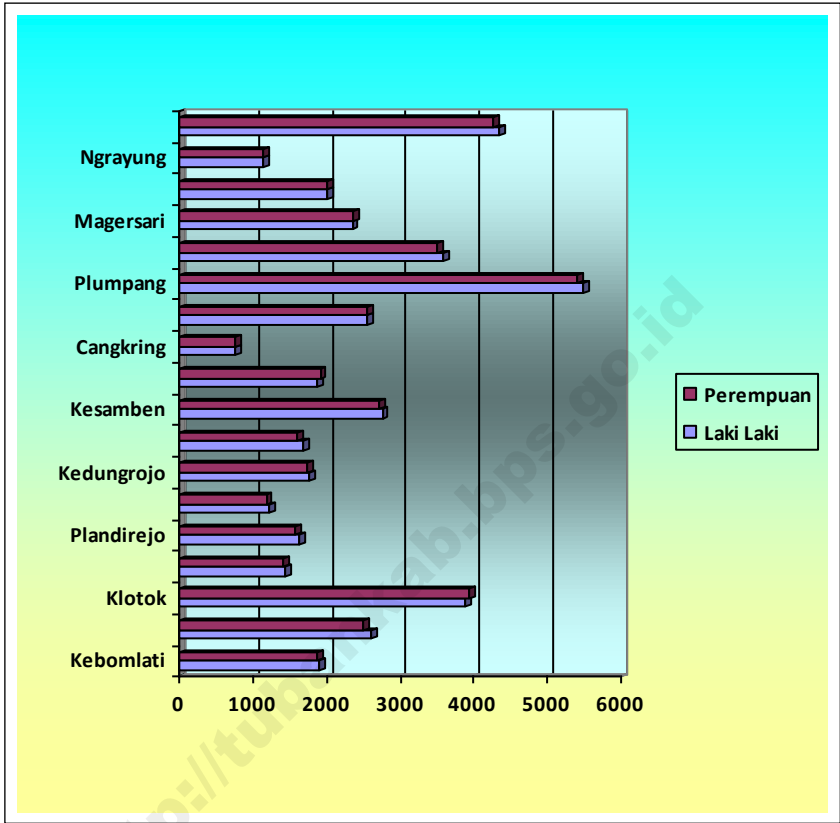
<b>No.</b>	<b>Desa</b>	<b>Terlatih</b>	<b>Tidak Terlatih</b>	<b>Jumlah</b>
1	Kebomlati	37	-	37
2	Kedungsoko	53	-	53
3	Klotok	77	-	77
4	Bandungrejo	33	-	33
5	Plandirejo	37	-	37
6	Sembungrejo	29	-	29
7	Kedungrojo	41	-	41
8	Trutup	33	-	33
9	Kesamben	57	-	57
10	Kepohagung	37	-	37
11	Cangkring	21	-	21
12	Sumurjalak	49	-	49
13	Plumpang	93	-	93
14	Penidon	69	-	69
15	Magersari	53	-	53
16	Jati mulyo	45	-	45
17	Ngrayung	25	-	25
18	Sumberagung	73	-	73
<b>Jumlah :</b>		<b>862</b>	<b>-</b>	<b>862</b>

**Sumber : Kantor Camat**

# Penduduk

# Demografi

**Grafik III. Jumlah Penduduk Laki Laki Perempuan Perdesa Di Kecamatan Plumpang Tahun 2015**



**Tabel III. 1**

**Jumlah Kepala Keluarga Dan Penduduk  
Menurut Jenis Kelamin Di Kecamatan Plumpang  
Tahun 2015**

No	Desa	Kepala Keluarga	Jumlah Penduduk		Jumlah
			Laki-laki	Perempuan	
1	Kebomlati	1.077	1.845	1.888	3.733
2	Kedungsoko	1.516	2.565	2.522	5.087
3	Klotok	2.334	3.879	3.989	7.868
4	Bandungrejo	901	1.386	1.435	2.821
5	Plandirejo	1.053	1.598	1.612	3.210
6	Sembungrejo	877	1.154	1.186	2.340
7	Kedungrojo	1.164	1.739	1.758	3.497
8	Trutup	970	1.632	1.626	3.258
9	Kesamben	1.616	2.717	2.749	5.466
10	Kepohagung	1.139	1.821	1.928	3.749
11	Cangkring	519	691	762	1.453
12	Sumurjalak	1.560	2.514	2.581	5.095
13	Plumpang	3.099	5.538	5.554	11.092
14	Penidon	2.141	3.604	3.559	7.162
15	Magersari	1.500	2.296	2.388	4.684
16	Jati mulyo	1.172	1.964	2.018	3.982
17	Ngrayung	727	1.076	1.139	2.215
18	Sumberagung	2.584	4.315	4.297	8.612
<b>Jumlah 2014 :</b>		<b>25.088</b>	<b>42.989</b>	<b>42.515</b>	<b>85.504</b>
<b>Jumlah 2015 :</b>		<b>25.949</b>	<b>42.334</b>	<b>42.991</b>	<b>85.325</b>

Sumber : Dinas Kependudukan Dan Catatan sipil

Tabel III. 2

**Jumlah Penduduk Menurut Kewarganegaraan  
Dan Jenis Kelamin Di Kecamatan Plumpang  
Tahun 2015**

No	Desa	WNI		WNA	
		LK	PR	LK	PR
1	Kebomlati	1.845	1.888	-	-
2	Kedungsoko	2.565	2.522	-	-
3	Klotok	3.879	3.989	-	-
4	Bandungrejo	1.386	1.435	-	-
5	Plandirejo	1.598	1.612	-	-
6	Sembungrejo	1.154	1.186	-	-
7	Kedungrojo	1.739	1.758	-	-
8	Trutup	1.632	1.626	-	-
9	Kesamben	2.717	2.749	-	-
10	Kepohagung	1.821	1.928	-	-
11	Cangkring	691	762	-	-
12	Sumurjalak	2.514	2.581	-	-
13	Plumpang	5.538	5.554	-	-
14	Penidon	3.604	3.559	-	-
15	Magersari	2.296	2.388	-	-
16	Jati mulyo	1.964	2.018	-	-
17	Ngrayung	1.076	1.139	-	-
18	Sumberagung	4.315	4.297	-	-
<b>Jumlah 2014:</b>		<b>42.989</b>	<b>42.515</b>	-	-
<b>Jumlah 2015:</b>		<b>42.334</b>	<b>42.991</b>	-	-

Sumber : Dinas Kependudukan Dan Catatan sipil

Tabel III. 3

**Jumlah Penduduk Menurut Kewarganegaraan  
Dan Jenis Kelamin di Kecamatan Plumpang  
Tahun 2015**

No	Desa	WNI Keturunan							
		Cina		Arab		Belanda		Lainnya	
		L	P	L	P	L	P	L	P
1	Kebomlati	-	-	-	-	-	-	-	-
2	Kedungsoko	-	-	-	-	-	-	-	-
3	Klotok	-	-	-	-	-	-	-	-
4	Bandungrejo	-	-	-	-	-	-	-	-
5	Plandirejo	-	-	-	-	-	-	-	-
6	Sembungrejo	-	-	-	-	-	-	-	-
7	Kedungrojo	-	-	-	-	-	-	-	-
8	Trutup	-	-	-	-	-	-	-	-
9	Kesamben	1	-	-	-	-	-	-	-
10	Kepohagung	-	-	-	-	-	-	-	-
11	Cangkring	-	-	-	-	-	-	-	-
12	Sumurjalak	-	-	-	-	-	-	-	-
13	Plumpang	66	74	-	-	-	-	-	-
14	Penidon	-	-	-	-	-	-	-	-
15	Magersari	-	-	-	-	-	-	-	-
16	Jatimulyo	-	-	-	-	-	-	-	-
17	Ngrayung	-	-	-	-	-	-	-	-
18	Sumberagung	8	9	-	-	-	-	-	-
<b>Jumlah :</b>		<b>75</b>	<b>83</b>	-	-	-	-	-	-

Sumber : Dinas Kependudukan Dan Catatan sipil



**Tabel III. 4**

**Jumlah Penduduk, Luas Wilayah Dan Kepadatan  
Penduduk Di Kecamatan Plumpang  
Tahun 2015**

<b>No.</b>	<b>Desa</b>	<b>Jumlah Penduduk</b>	<b>Luas (Km<sup>2</sup>)</b>	<b>Kepadatan</b>
1	Kebomlati	3.733	1,40	2697
2	Kedungsoko	5.087	5,88	868
3	Klotok	7.868	8,59	912
4	Bandungrejo	2.821	3,22	887
5	Plandirejo	3.210	2,62	1230
6	Sembungrejo	2.340	2,34	1024
7	Kedungrojo	3.497	1,92	1836
8	Trutup	3.258	2,06	1603
9	Kesamben	5.466	6,61	828
10	Kepohagung	3.749	5,64	670
11	Cangkring	1.453	2,13	710
12	Sumurjalak	5.095	6,29	815
13	Plumpang	11.092	5,33	2042
14	Penidon	7.162	8,58	828
15	Magersari	4.684	6,06	777
16	Jati mulyo	3.982	3,75	1068
17	Ngrayung	2.215	1,00	2264
18	Sumberagung	8.612	13,10	658
<b>Jumlah :</b>		<b>85.325</b>	<b>86,52</b>	<b>988</b>

**Sumber : Koordinator Statistik Kecamatan**

Tabel III. 5

**Sex Ratio Penduduk Tiap Desa Di Wilayah  
Kecamatan Plumpang Tahun 2015**

No	Desa	Penduduk		Sex Ratio
		Laki-laki	Perempuan	
1	Kebomlati	1.845	1.888	
2	Kedungsoko	2.565	2.522	
3	Klotok	3.879	3.989	
4	Bandungrejo	1.386	1.435	
5	Plandirejo	1.598	1.612	
6	Sembungrejo	1.154	1.186	
7	Kedungrojo	1.739	1.758	
8	Trutup	1.632	1.626	
9	Kesamben	2.717	2.749	
10	Kepohagung	1.821	1.928	
11	Cangkring	691	762	
12	Sumurjalak	2.514	2.581	
13	Plumpang	5.538	5.554	
14	Penidon	3.604	3.559	
15	Magersari	2.296	2.388	
16	Jati mulyo	1.964	2.018	
17	Ngrayung	1.076	1.139	
18	Sumberagung	4.315	4.297	
<b>Jumlah :</b>		<b>42.334</b>	<b>42.991</b>	

**Sumber : Koordinator Statistik Kecamatan**

Tabel III. 6

**Proyeksi Jumlah Penduduk Tiap Desa Di Wilayah  
Kecamatan Plumpang Tahun 2015**

No	Desa	Penduduk		Jumlah
		Laki-laki	Perempuan	
1	Kebomlati	1.845	1.888	3.733
2	Kedungsoko	2.565	2.522	5.087
3	Klotok	3.879	3.989	7.868
4	Bandungrejo	1.386	1.435	2.821
5	Plandirejo	1.598	1.612	3.210
6	Sembungrejo	1.154	1.186	2.340
7	Kedungrojo	1.739	1.758	3.497
8	Trutup	1.632	1.626	3.258
9	Kesamben	2.717	2.749	5.466
10	Kepohagung	1.821	1.928	3.749
11	Cangkring	691	762	1.453
12	Sumurjalak	2.514	2.581	5.095
13	Plumpang	5.538	5.554	11.092
14	Penidon	3.604	3.559	7.162
15	Magersari	2.296	2.388	4.684
16	Jati mulyo	1.964	2.018	3.982
17	Ngrayung	1.076	1.139	2.215
18	Sumberagung	4.315	4.297	8.612
<b>Jumlah 2014:</b>		<b>42.989</b>	<b>42.515</b>	<b>85.504</b>
<b>Jumlah 2015:</b>		<b>42.334</b>	<b>42.991</b>	<b>85.325</b>

Sumber : BPS Kabupaten Tuban

Tabel III. 7

**Banyaknya Kelahiran Dan Kematian Penduduk  
Penduduk Tiap Desa Tahun 2015**

No	Desa	Kelahiran			Kematian		
		L	P	Jumlah	L	P	Jumlah
1	Kebomlati	16	24	40	12	11	23
2	Kedungsoko	19	29	48	11	14	25
3	Klotok	21	24	45	9	12	21
4	Bandungrejo	13	16	29	8	13	21
5	Plandirejo	21	29	50	14	17	31
6	Sembungrejo	14	17	31	9	11	20
7	Kedungrojo	13	21	34	18	10	28
8	Trutup	12	18	30	8	7	15
9	Kesamben	32	41	83	17	15	32
10	Kepohagung	14	16	30	8	12	20
11	Cangkring	12	15	27	9	8	17
12	Sumurjalak	26	41	67	13	16	29
13	Plumpang	41	48	89	22	27	49
14	Penidon	14	17	31	12	9	21
15	Magersari	22	32	54	13	12	25
16	Jati mulyo	13	16	29	14	12	26
17	Ngrayung	14	22	36	8	9	17
18	Sumberagung	45	42	87	18	21	39
<b>Jumlah</b>		<b>362</b>	<b>468</b>	<b>840</b>	<b>223</b>	<b>236</b>	<b>459</b>

Sumber : Kantor Camat

**Tabel III. 8****Jumlah Penduduk Angkatan Kerja (10 Tahun ke atas)  
Menurut Jenis Usaha Di Kecamatan Plumpang Tahun 2015**

No	Desa	Kary. Pem/TNI	Tani	Pedagang	Industri Kerajinan
1	Kebomlati	22	1.705	105	40
2	Kedungsoko	36	974	117	73
3	Klotok	66	1.448	128	15
4	Bandungrejo	52	527	110	3
5	Plandirejo	38	639	122	4
6	Sembungrejo	29	515	125	9
7	Kedungrojo	34	663	137	7
8	Trutup	28	479	134	57
9	Kesamben	52	808	148	118
10	Kepohagung	33	580	98	9
11	Cangkring	14	357	76	4
12	Sumurjalak	42	887	148	25
13	Plumpang	287	1.435	625	15
14	Penidon	30	1.348	148	4
15	Magersari	47	870	142	5
16	Jati mulyo	33	743	89	6
17	Ngrayung	47	365	135	8
18	Sumberagung	58	1.367	116	52
<b>Jumlah</b>		<b>948</b>	<b>15.710</b>	<b>2.703</b>	<b>454</b>

**Sumber : Kantor Camat**

**Lanjutan Tabel III. 8**

No	Desa	Jasa/ Tukang	Angkutan	Buruh Tani	Lainnya
1	Kebomlati	22	14	684	1.165
2	Kedungsoko	33	6	1.337	1.183
3	Klotok	40	11	1.695	1.441
4	Bandungrejo	22	17	751	448
5	Plandirejo	26	11	840	897
6	Sembungrejo	18	14	620	543
7	Kedungrojo	22	9	731	997
8	Trutup	18	21	556	1.126
9	Kesamben	27	22	1.160	1.488
10	Kepohagung	15	25	650	949
11	Cangkring	18	9	433	298
12	Sumurjalak	32	15	1.137	1.197
13	Plumpang	43	56	1.671	2.429
14	Penidon	18	18	1.578	1.491
15	Magersari	21	20	925	1.598
16	Jati mulyo	20	14	901	1.206
17	Ngrayung	27	20	534	631
18	Sumberagung	35	26	1.596	2.276
<b>Jumlah</b>		<b>457</b>	<b>328</b>	<b>17.826</b>	<b>21. 363</b>

**Sumber : Kantor Camat**

#

# Sosial

Pendidikan

# Kesehatan

# Agama

Tabel VI. 1

**Banyaknya Gedung Sekolah Menurut Jenisnya  
Di Kecamatan Plumpang Tahun 2015**

No	Desa	SD		SLTP		SLTA	
		Negeri	Swasta	Negeri	Swasta	Negeri	Swasta
1	Kebomlati	1	1	-	1	-	-
2	Kedungsoko	3	1	-	-	-	-
3	Klotok	2	2	1	1	-	-
4	Bandungrejo	1	1	-	-	-	-
5	Plandirejo	1	1	-	1	-	1
6	Sembungrejo	1	-	-	-	-	-
7	Kedungrojo	1	1	-	-	-	-
8	Trutup	2	-	-	-	-	-
9	Kesamben	2	1	1	1	-	-
10	Kepohagung	2	-	-	-	-	-
11	Cangkring	1	-	-	-	-	-
12	Sumurjalak	3	-	-	-	-	-
13	Plumpang	5	1	-	1	-	1
14	Penidon	4	1	-	-	-	-
15	Magersari	1	3	-	1	-	-
16	Jati mulyo	2	1	-	-	-	-
17	Ngrayung	1	-	1	-	-	-
18	Sumberagung	4	1	-	1	1	1
<b>Jumlah</b>		<b>37</b>	<b>15</b>	<b>3</b>	<b>7</b>	<b>1</b>	<b>3</b>

Sumber : Kantor Cab. Dinas Pendidikan Kecamatan



Tabel IV. 2

**Banyaknya Sekolah Menurut Jenisnya  
Di Kecamatan Plumpang Tahun 2015**

No	Desa	SD		SLTP		SLTA	
		Negeri	Swasta	Negeri	Swasta	Negeri	Swasta
1	Kebomlati	1	1	-	1	-	-
2	Kedungsoko	3	1	-	-	-	-
3	Klotok	2	2	-	-	-	-
4	Bandungrejo	1	1	-	1	-	-
5	Plandirejo	1	1	-	-	-	1
6	Sembungrejo	1	1	-	1	-	-
7	Kedungrojo	1	-	-	-	-	-
8	Trutup	2	-	-	-	-	-
9	Kesamben	2	1	1	1	-	-
10	Kepohagung	2	-	-	-	-	-
11	Cangkring	1	-	-	-	-	-
12	Sumurjalak	3	-	-	-	-	-
13	Plumpang	5	1	-	1	-	-
14	Penidon	4	1	-	-	-	-
15	Magersari	1	3	-	1	-	-
16	Jati mulyo	2	1	-	-	-	-
17	Ngrayung	1	-	1	-	-	-
18	Sumberagung	4	1	-	1	1	-
<b>Jumlah</b>		<b>37</b>	<b>15</b>	<b>2</b>	<b>7</b>	<b>1</b>	<b>1</b>

Sumber : Kantor Cab. Dinas Pendidikan Kecamatan

Tabel IV. 3

**Banyaknya Murid Menurut Jenis Sekolah  
Di Kecamatan Plumpang Tahun 2015**

No	Desa	SD		SLTP		SLTA	
		Negeri	Swasta	Negeri	Swasta	Negeri	Swasta
1	Kebomlati	209	122	-	181	-	-
2	Kedungsoko	269	88	-	-	-	-
3	Klotok	252	290	262	257	-	85
4	Bandungrejo	56	147	-	-	-	-
5	Plandirejo	73	180	-	266	-	144
6	Sembungrejo	182	-	-	-	-	-
7	Kedungrojo	163	98	-	-	-	-
8	Trutup	227	-	-	-	-	-
9	Kesamben	257	226	628	135	-	-
10	Kepohagung	159	-	-	-	-	-
11	Cangkring	97	-	-	-	-	-
12	Sumurjalak	374	-	-	-	-	-
13	Plumpang	922	243	-	181	403	91
14	Penidon	506	71	-	-	-	-
15	Magersari	101	346	-	198	-	-
16	Jati mulyo	205	86	-	-	-	-
17	Ngrayung	199	-	932	-	-	-
18	Sumberagung	571	165	-	90	-	-
<b>Jumlah 2014:</b>		<b>5026</b>	<b>2110</b>	<b>1801</b>	<b>1290</b>	<b>393</b>	<b>345</b>
<b>Jumlah 2015:</b>							

Sumber : Kantor Cab. Dinas Pendidikan Kecamatan

**Tabel IV. 4****Jumlah Sarana Kesehatan Menurut Jenisnya  
Di Wilayah Kecamatan Plumpang Tahun 2015**

<b>No</b>	<b>Jenis Sarana</b>	<b>Jumlah</b>	<b>Kapasitas Tempat</b>
1	RSU Pemerintah	-	-
2	RSU Swasta	-	-
3	RS Bersalin	-	-
4	Puskesmas	2	8
5	Puskesmas Pembantu	3	3
6	BKIA	-	-
7	Balai Pengobatan	-	-
8	Pos Kesehatan	-	-
9	Apotek	-	-
10	Toko Obat Berijin	-	-
11	Laboratorium	-	-
12	Polindes	12	12
<b>Jumlah</b>		<b>17</b>	<b>23</b>

**Sumber : Puskesmas**

**Tabel IV. 5****Jumlah Tenaga Kesehatan Menurut Jenisnya  
Di Kecamatan Plumpang Tahun 2015**

<b>No</b>	<b>Jenis Tenaga Kesehatan</b>	<b>Jumlah</b>
1	Dokter Spesialis	-
2	Dokter Umum	3
3	Dokter Gigi	2
4	Bidan	19
5	Perawat Kesehatan	6
6	Perawat Gigi	-
7	Perawat Bidan	3
8	SPK/C	-
9	SPK/U	-
10	Sanitasi	1
11	Pengatur Analisis	-
12	Pengatur Gizi	-
13	Asisten Apoteker	-
14	Juru Kesehatan	-
15	Dukun Bayi	41
16	Para Medis Lainnya	6
<b>Jumlah</b>		<b>81</b>

**Sumber : Puskesmas**

Tabel IV. 7

**Jumlah Bayi Yang Diimunisasi  
Di Kecamatan Plumpang Tahun 2015**

No	Desa	Jenis Imunisasi				
		BCG	DPT			Campak
			I	II	III	
1	Kebomlati	37	55	46	46	46
2	Kedungsoko	50	68	58	55	58
3	Klotok	55	69	71	79	79
4	Bandungrejo	27	43	43	45	39
5	Plandirejo	29	53	54	48	52
6	Sembungrejo	20	26	30	27	32
7	Kedungrojo	40	46	42	54	45
8	Trutup	40	46	45	45	49
9	Kesamben	58	76	73	71	74
10	Kepohagung	26	36	35	33	51
11	Cangkring	26	32	31	31	31
12	Sumurjalak	55	79	76	75	64
13	Plumpang	88	114	120	127	106
14	Penidon	96	98	98	105	101
15	Magersari	50	63	76	74	50
16	Jati mulyo	42	56	46	41	38
17	Ngrayung	29	36	33	37	37
18	Sumberagung	70	90	94	97	87
<b>Jumlah</b>		<b>838</b>	<b>1.086</b>	<b>1.071</b>	<b>1.090</b>	<b>1.039</b>

Sumber: Puskesmas

Tabel IV. 8

**Jumlah Dukun Bayi  
Di Kecamatan Plumpang Tahun 2015**

No	Desa	Terlatih	Tidak Terlatih	Jumlah
1	Kebomlati	1	-	1
2	Kedungsoko	1	-	1
3	Klotok	2	-	2
4	Bandungrejo	1	-	1
5	Plandirejo	1	-	1
6	Sembungrejo	1	-	1
7	Kedungrojo	1	-	1
8	Trutup	1	-	1
9	Kesamben	1	-	1
10	Kepohagung	3	-	3
11	Cangkring	2	-	2
12	Sumurjalak	3	-	3
13	Plumpang	5	-	5
14	Penidon	5	-	5
15	Magersari	4	-	4
16	Jati mulyo	3	-	3
17	Ngrayung	1	-	1
18	Sumberagung	5	-	5
<b>Jumlah</b>		<b>41</b>	<b>-</b>	<b>41</b>

Sumber : Puskesmas

**Tabel IV. 9****Jumlah Akseptor Menurut Metode Kontrasepsi  
Di Kecamatan Plumpang Tahun 2015**

<b>No</b>	<b>Desa</b>	<b>IUD</b>	<b>PIL</b>	<b>Kondom</b>
1	Kebomlati	32	45	4
2	Kedungsoko	58	46	5
3	Klotok	154	132	4
4	Bandungrejo	29	92	3
5	Plandirejo	17	79	3
6	Sembungrejo	103	72	3
7	Kedungrojo	57	69	3
8	Trutup	33	61	3
9	Kesamben	52	113	1
10	Kepohagung	62	58	1
11	Cangkring	37	66	2
12	Sumurjalak	99	95	2
13	Plumpang	228	138	5
14	Penidon	104	84	3
15	Magersari	90	70	3
16	Jati mulyo	74	122	3
17	Ngrayung	50	52	3
18	Sumberagung	133	56	3
<b>Jumlah</b>		<b>1.412</b>	<b>1.450</b>	<b>54</b>

**Sumber : PLKB**

**Lanjutan Tabel IV. 9**

No	Desa	MO	Suntik	Implant	Jumlah
1	Kebomlati	2	344	57	
2	Kedungsoko	12	518	81	
3	Klotok	18	933	95	
4	Bandungrejo	5	318	13	
5	Plandirejo	5	354	48	
6	Sembungrejo	7	275	25	
7	Kedungrojo	12	309	39	
8	Trutup	13	296	38	
9	Kesamben	17	506	21	
10	Kepohagung	9	423	17	
11	Cangkring	5	138	12	
12	Sumurjalak	10	416	33	
13	Plumpang	39	696	129	
14	Penidon	10	694	44	
15	Magersari	8	379	31	
16	Jati mulyo	13	336	31	
17	Ngrayung	4	130	21	
18	Sumberagung	12	809	52	
<b>Jumlah</b>		<b>201</b>	<b>7.874</b>	<b>787</b>	

**Sumber : PLKB**



**Tabel IV. 10****Jumlah Pencapaian Akseptor KB Lestari  
Di Kecamatan Plumpang Tahun 2015**

<b>No</b>	<b>Desa</b>	<b>WUS</b>	<b>PUS Bukan Peserta KB yang Hamil</b>
1	Kebomlati	612	12
2	Kedungsoko	1.169	26
3	Klotok	2.218	31
4	Bandungrejo	811	20
5	Plandirejo	618	11
6	Sembungrejo	901	9
7	Kedungrojo	1157	12
8	Trutup	630	13
9	Kesamben	1.455	29
10	Kepohagung	1.112	23
11	Cangkring	325	7
12	Sumurjalak	1.079	12
13	Plumpang	1.666	33
14	Penidon	1.276	26
15	Magersari	988	14
16	Jati mulyo	608	18
17	Ngrayung	592	3
18	Sumberagung	2.123	29
<b>Jumlah</b>		<b>19.340</b>	<b>328</b>

**Sumber : PLKB**

**Tabel IV. 11****Jumlah Pokbang Dan Posyandu  
Di Kecamatan Plumpang Tahun 2015**

<b>No</b>	<b>Desa</b>	<b>Pokbang</b>	<b>Posyandu</b>
1	Kebomlati	5	5
2	Kedungsoko	5	5
3	Klotok	8	8
4	Bandungrejo	4	4
5	Plandirejo	4	4
6	Sembungrejo	4	4
7	Kedungrojo	4	4
8	Trutup	4	4
9	Kesamben	4	4
10	Kepohagung	4	4
11	Cangkring	2	2
12	Sumurjalak	5	5
13	Plumpang	6	6
14	Penidon	7	7
15	Magersari	7	7
16	Jati mulyo	4	4
17	Ngrayung	2	2
18	Sumberagung	6	6
<b>Jumlah</b>		<b>85</b>	<b>85</b>

**Sumber : PLKB**

Tabel IV. 12

**Jumlah Tempat Peribadatan  
Di Kecamatan Plumpang Tahun 2015**

No	Desa	Masjid	Langgar	Gereja	Pura	Wihara
1	Kebomlati	3	26	-	-	-
2	Kedungsoko	2	29	1	-	-
3	Klotok	3	57	-	-	-
4	Bandungrejo	1	39	-	-	-
5	Plandirejo	1	31	-	-	-
6	Sembungrejo	1	25	-	-	-
7	Kedungrojo	1	30	-	-	-
8	Trutup	2	11	1	-	-
9	Kesamben	2	36	-	-	-
10	Kepohagung	3	14	-	-	-
11	Cangkring	1	9	-	-	-
12	Sumurjalak	3	17	-	-	-
13	Plumpang	3	47	-	-	-
14	Penidon	4	22	-	-	-
15	Magersari	6	27	-	-	-
16	Jati mulyo	3	14	-	-	-
17	Ngrayung	2	10	1	-	-
18	Sumberagung	6	55	-	-	-
<b>Jumlah</b>		<b>46</b>	<b>499</b>	<b>3</b>	<b>-</b>	<b>-</b>

Sumber : Kantor Camat

Tabel IV. 13

**Jumlah Pemeluk Agama  
Di Kecamatan Plumpang Tahun 2015**

No	Desa	Islam	Kristen	Katholik	Budha	Hindu
1	Kebomlati	3.776	-	-	-	-
2	Kedungsoko	5.105	-	-	-	-
3	Klotok	7.837	-	-	-	-
4	Bandungrejo	2.858	-	-	-	-
5	Plandirejo	3.224	-	-	-	-
6	Sembungrejo	2.397	-	-	-	-
7	Kedungrojo	3.525	-	-	-	-
8	Trutup	3.299	4	-	-	-
9	Kesamben	5.477	-	-	-	-
10	Kepohagung	3.774	6	-	-	-
11	Cangkring	1.513	-	-	-	-
12	Sumurjalak	5.126	-	-	-	-
13	Plumpang	10.744	138	-	-	-
14	Penidon	7.104	-	-	-	-
15	Magersari	4.709	-	-	-	-
16	Jati mulyo	4.006	-	-	-	-
17	Ngrayung	2.264	-	-	-	-
18	Sumberagung	8.606	12	-	-	-
<b>Jumlah</b>		<b>85.334</b>	<b>160</b>	-	-	-

Sumber : Kantor Camat

**Tabel IV. 14**

**Jumlah Nikah Menurut Tempat Pelaksanaannya  
Di Kecamatan Plumpang Tahun 2015**

<b>No</b>	<b>Bulan</b>	<b>Bedolan</b>	<b>Kantor</b>	<b>Jumlah</b>
1	JANUARI	-	53	53
2	FEBRUARI	-	79	79
3	MARET	-	62	62
4	APRIL	-	52	52
5	MEI	-	96	96
6	JUNI	-	45	45
7	JULI	-	5	5
8	AGUSTUS	-	146	146
9	SEPTEMBER	-	9	9
10	OKTOBER	-	152	152
11	NOVEMBER	-	10	10
12	DESEMBER	-	65	65
<b>Jumlah</b>		-	<b>774</b>	<b>774</b>

**Sumber : KUA**

**Tabel IV. 15**

**Jumlah Nikah, Talak, Cerai, Dan Rujuk  
Di Kecamatan Plumpang Tahun 2015**

<b>No</b>	<b>Bulan</b>	<b>Nikah</b>	<b>Talak</b>	<b>Cerai</b>	<b>Rujuk</b>
1	JANUARI	53	-	5	-
2	FEBRUARI	79	4	8	-
3	MARET	62	6	6	-
4	APRIL	52	5	4	-
5	MEI	96	8	6	-
6	JUNI	45	6	3	-
7	JULI	5	6	3	-
8	AGUSTUS	146	7	10	-
9	SEPTEMBER	9	2	5	-
10	OKTOBER	152	6	7	-
11	NOVEMBER	10	4	8	-
12	DESEMBER	65	3	-	-
<b>Jumlah</b>		<b>774</b>	<b>57</b>	<b>65</b>	<b>-</b>

**Sumber : KUA**

Tabel IV. 16

**Jumlah Rumah Tangga Menurut Sumber Penerangan  
Di Wilayah Kecamatan Plumpang Tahun 2015**

No	Desa	Sumber Penerangan			Jumlah
		Listrik PLN	Listrik Non PLN	Lainnya	
1	Kebomlati	783	-	-	783
2	Kedungsoko	1.112	-	-	1.112
3	Klotok	1.699	-	-	1.699
4	Bandungrejo	605	-	-	605
5	Plandirejo	780	-	-	780
6	Sembungrejo	447	-	-	447
7	Kedungrojo	773	-	-	773
8	Trutup	697	-	-	697
9	Kesamben	1.145	-	-	1.145
10	Kepohagung	694	-	-	694
11	Cangkring	344	-	-	344
12	Sumurjalak	1.127	-	-	1.127
13	Plumpang	2.118	-	-	2.118
14	Penidon	1.620	-	-	1.620
15	Magersari	1.008	-	-	1.008
16	Jati mulyo	807	-	-	807
17	Ngrayung	445	-	-	445
18	Sumberagung	1.832	-	-	1.832
<b>Jumlah</b>		<b>18.036</b>	<b>-</b>	<b>-</b>	<b>18.036</b>

Sumber : Koordinator Statistik Kecamatan

Tabel IV. 17

**Jumlah Bengkel Menurut Jenisnya  
Di Wilayah Kecamatan Plumpang Tahun 2015**

No	Desa	Las	Mobil	Sepeda Motor	Sepeda	Lain nya	Jumlah
1	Kebomlati	-	-	2	2	-	4
2	Kedungsoko	1	-	3	3	-	7
3	Klotok	1	-	4	5	-	10
4	Bandungrejo	-	-	2	3	-	5
5	Plandirejo	-	-	3	5	-	8
6	Sembungrejo	-	-	2	4	-	6
7	Kedungrojo	1	-	3	3	-	7
8	Trutup	1	1	4	4	-	10
9	Kesamben	1	1	4	6	-	12
10	Kepohagung	-	-	2	3	-	5
11	Cangkring	-	-	1	2	-	3
12	Sumurjalak	1	-	4	5	-	10
13	Plumpang	1	1	5	6	-	13
14	Penidon	-	-	4	4	-	8
15	Magersari	1	1	4	6	-	12
16	Jati mulyo	-	-	3	5	-	8
17	Ngrayung	-	-	3	3	-	6
18	Sumberagung	1	1	5	5	-	12
<b>Jumlah</b>		<b>9</b>	<b>5</b>	<b>63</b>	<b>74</b>	<b>-</b>	<b>151</b>

Sumber : Koordinator Statistik Kecamatan



Tabel IV. 18

**Jumlah Penderita Cacat Menurut Jenisnya  
Di Kecamatan Plumpang Tahun 2015**

No	Desa	Tuna Netra	Tuna Rungu	Tuna Wicara	Cacat Tubuh	Cacat Mental
1	Kebomlati	-	2	-	-	-
2	Kedungsoko	-	-	-	-	-
3	Klotok	-	-	-	-	-
4	Bandungrejo	5	-	-	-	-
5	Plandirejo	5	15	-	-	-
6	Sembungrejo	2	3	-	-	-
7	Kedungrojo	-	6	-	-	-
8	Trutup	9	12	-	7	-
9	Kesamben	-	-	-	-	-
10	Kepohagung	-	2	-	-	-
11	Cangkring	-	-	-	-	-
12	Sumurjalak	-	-	-	-	-
13	Plumpang	2	3	-	-	-
14	Penidon	-	-	-	-	-
15	Magersari	-	-	-	-	-
16	Jati mulyo	2	-	-	3	-
17	Ngrayung	3	2	-	-	-
18	Sumberagung	5	21	7	-	-
<b>Jumlah</b>		<b>33</b>	<b>66</b>	<b>7</b>	<b>10</b>	<b>-</b>

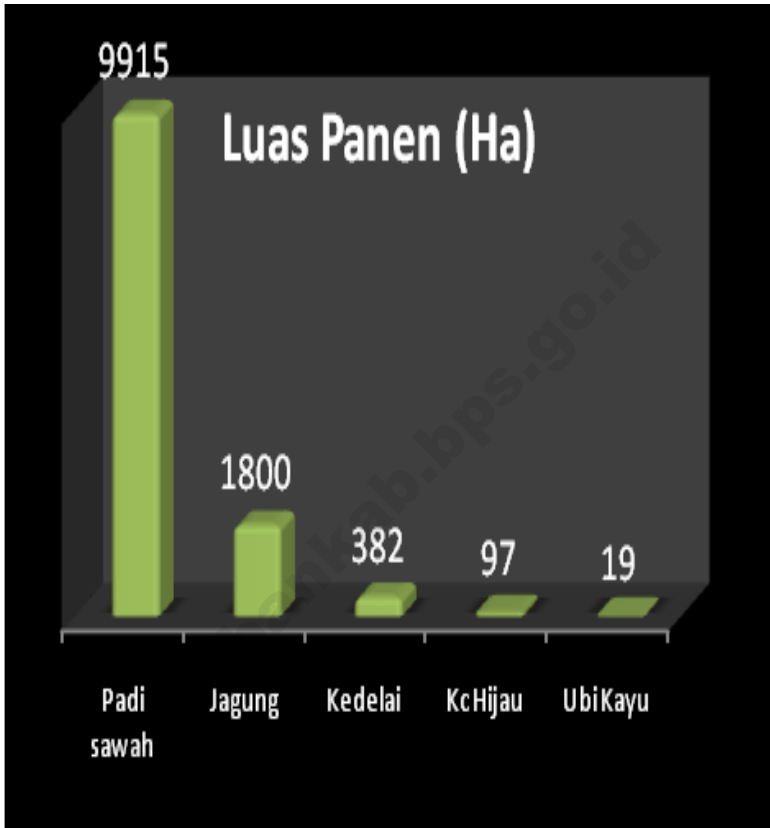
Sumber : Kantor Camat

# Pertanian

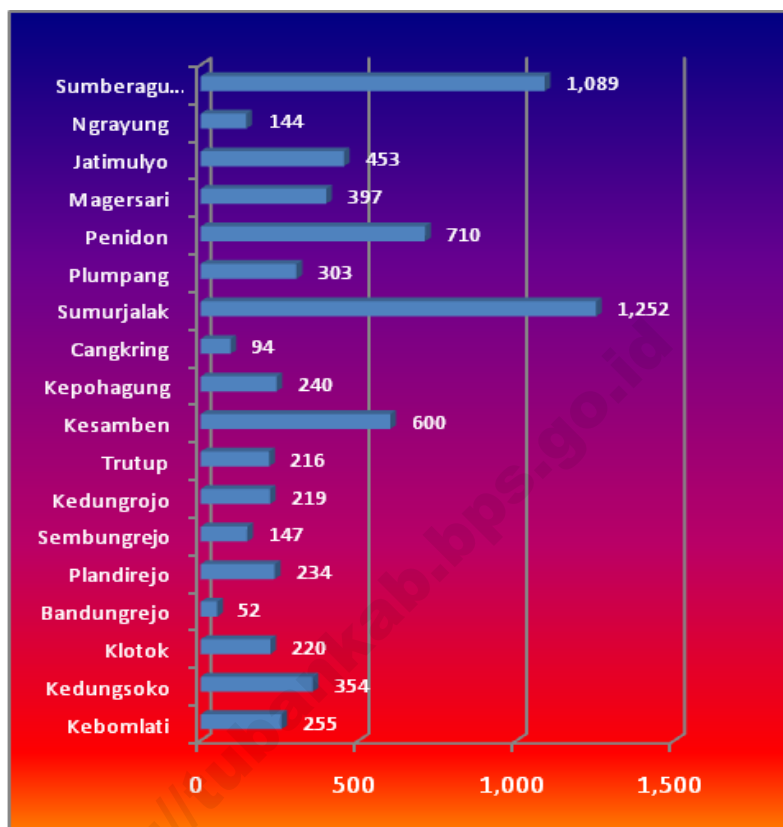
# Tanaman Pangan

# Peternakan

**Grafik VI.1. Luas Panen (Hektar)  
Di Kecamatan Plumpang Tahun 2015**



**Grafik VI.2. Populasi Ternak Sapi Per Desa Di Kecamatan Plumpang Tahun 2015**



**Tabel V. 1****Luas Panen Dan Produksi Padi Sawah  
Di Wilayah Kecamatan Plumpang Tahun 2015**

<b>No</b>	<b>Desa</b>	<b>Luas Panen</b>	<b>Rata-rata Ton/Ha</b>	<b>Produksi Ton</b>
1	Kebomlati	41,75	10,5	438,375
2	Kedungsoko	480	10,7	5136,0
3	Klotok	592	10,8	6393,6
4	Bandungrejo	235	10,7	2514,5
5	Plandirejo	203	10,2	2070,6
6	Sembungrejo	189	10,3	1946,7
7	Kedungrojo	139	10,5	2026,5
8	Trutup	163	8,7	1418,1
9	Kesamben	203	8,2	1664,6
10	Kepohagung	328	7,8	2558,4
11	Cangkring	190	10,1	1919
12	Sumurjalak	219	7,7	1686,3
13	Plumpang	410	10,2	4182
14	Penidon	740	10,3	7622
15	Magersari	528,11	10	528,11
16	Jati mulyo	300,49	9,7	2914,7
17	Ngrayung	65	8,2	533
18	Sumberagung	384	7,1	2726,4
<b>Jumlah</b>		<b>4.540</b>	<b>-</b>	<b>452.631</b>

**Sumber : Mantri Pertanian**

Tabel V. 2

**Luas Panen Dan Produksi Jagung  
Di Wilayah Kecamatan Plumpang Tahun 2015**

No	Desa	Luas Panen	Rata-rata Kw/Ha	Produksi Ton
1	Kebomlati	11	6	66
2	Kedungsoko	-	-	-
3	Klotok	21	6,5	136,5
4	Bandungrejo	30	6,3	189
5	Plandirejo	-	-	-
6	Sembungrejo	4	6,5	26
7	Kedungrojo	4	6,2	24,8
8	Trutup	15	6,3	94,5
9	Kesamben	237	6,5	1540,5
10	Kepohagung	173	6,0	1038
11	Cangkring	-	-	-
12	Sumurjalak	142	6,3	894,6
13	Plumpang	12	6	72
14	Penidon	-	-	-
15	Magersari	23	6,1	140,3
16	Jati mulyo	25	6,1	152,5
17	Ngrayung	5	6,5	32,5
18	Sumberagung	340	6,5	2210
<b>Jumlah</b>		<b>1.042</b>	<b>-</b>	<b>3.601</b>

**Sumber : Mantri Pertanian**

**Tabel V. 3****Luas Panen Dan Produksi Kedelai  
Di Wilayah Kecamatan Plumpang Tahun 2015**

<b>No</b>	<b>Desa</b>	<b>Luas Panen</b>	<b>Rata-rata Kw/Ha</b>	<b>Produksi Kw</b>
1	Kebomlati	-	-	-
2	Kedungsoko	-	-	-
3	Klotok	-	-	-
4	Bandungrejo	14	1,6	18,2
5	Plandirejo	95	1,6	152
6	Sembungrejo	75	1,6	120
7	Kedungrojo	45	1,6	72
8	Trutup	8	1,7	13,6
9	Kesamben	25	1,6	40
10	Kepohagung	34	1,6	54,4
11	Cangkring	70	1,3	91
12	Sumurjalak	14	1,3	18,2
13	Plumpang	-	-	-
14	Penidon	-	-	-
15	Magersari	5	1,2	6
16	Jati mulyo	28	1,2	28
17	Ngrayung	-	-	-
18	Sumberagung	-	-	-
<b>Jumlah</b>				

**Sumber : Mantri Pertanian**

**Tabel V. 6****Populasi Ternak Besar Menurut Jenisnya  
Di Wilayah Kecamatan Plumpang Tahun 2015**

No	Desa	Jenis Ternak		
		Sapi	Kerbau	Kuda
1	Kebomlati	254	-	-
2	Kedungsoko	236	-	-
3	Klotok	224	-	-
4	Bandungrejo	53	-	-
5	Plandirejo	236	-	-
6	Sembungrejo	148	-	-
7	Kedungrojo	221	-	-
8	Trutup	217	-	-
9	Kesamben	607	-	1
10	Kepohagung	244	-	-
11	Cangkring	98	-	-
12	Sumurjalak	1.259	-	-
13	Plumpang	308	-	-
14	Penidon	714	-	-
15	Magersari	399	-	-
16	Jati mulyo	457	-	-
17	Ngrayung	148	-	-
18	Sumberagung	1.091	-	-
<b>Jumlah</b>		<b>4.566</b>	<b>-</b>	<b>1</b>

**Sumber: Mantri Ternak**



**Tabel V. 7****Populasi Ternak Kecil Menurut jenisnya  
Di Wilayah Kecamatan Plumpang Tahun 2015**

No	Desa	Jenis Ternak		
		Kambing	Domba	Babi
1	Kebomlati	123	114	-
2	Kedungsoko	164	223	-
3	Klotok	211	237	-
4	Bandungrejo	185	259	-
5	Plandirejo	217	248	-
6	Sembungrejo	142	257	-
7	Kedungrojo	114	208	-
8	Trutup	277	355	-
9	Kesamben	392	362	-
10	Kepohagung	185	132	-
11	Cangkring	237	195	-
12	Sumurjalak	185	144	-
13	Plumpang	298	237	-
14	Penidon	128	338	-
15	Magersari	144	174	-
16	Jati mulyo	241	123	-
17	Ngrayung	212	127	-
18	Sumberagung	279	299	-
<b>Jumlah</b>		<b>3.734</b>	<b>4.032</b>	<b>-</b>

**Sumber: Mantri Ternak**

# Industri, Perdagangan & Energi

# Industri

# Air dan Listrik

#Pertambangan

<http://tubankab.bps.go.id>

Tabel VI. 1

**Jumlah Perusahaan Industri Dan Tenaga Kerja  
Di Wilayah Kecamatan Plumpang Tahun 2015**

No	Desa	Batu Bata		Krupuk		Penggilingan Padi	
		Jml	Tenaga Kerja	Jml	Tenaga Kerja	Jml	Tenaga Kerja
1	Kebomlati	-	-	-	-	1	3
2	Kedungsoko	-	-	4	65	3	9
3	Klotok	-	-	2	27	7	20
4	Bandungrejo	-	-	1	6	3	9
5	Plandirejo	-	-	-	-	2	6
6	Sembungrejo	-	-	-	-	3	9
7	Kedungrojo	-	-	-	-	2	6
8	Trutup	-	-	-	-	1	3
9	Kesamben	4	12	-	-	2	6
10	Kepohagung	-	-	-	-	3	9
11	Cangkring	-	-	-	-	2	6
12	Sumurjalak	-	-	-	-	2	6
13	Plumpang	-	-	-	-	1	3
14	Penidon	-	-	-	-	5	15
15	Magersari	-	-	-	-	5	15
16	Jati mulyo	-	-	-	-	2	6
17	Ngrayung	-	-	-	-	-	-
18	Sumberagung	8	33	-	-	2	3
<b>Jumlah</b>		<b>12</b>	<b>45</b>	<b>7</b>	<b>98</b>	<b>46</b>	<b>180</b>

Sumber : Koordinator Statistik Kecamatan

**Lanjutan Tabel VI. 1**

No	Desa	Batu Kapur		Tegel&Genteng		Kayu / Mebel	
		Jml	Tenaga Kerja	Jml	Tenaga Kerja	Jml	Tenaga Kerja
1	Kebomlati	-	-	-	-	2	8
2	Kedungsoko	-	-	-	-	-	-
3	Klotok	-	-	-	-	-	-
4	Bandungrejo	-	-	-	-	-	-
5	Plandirejo	-	-	-	-	-	-
6	Sembungrejo	-	-	-	-	-	-
7	Kedungrojo	-	-	-	-	-	-
8	Trutup	20	112	-	-	-	-
9	Kesamben	12	156	12	49	2	4
10	Kepohagung	1	80	-	-	-	-
11	Cangkring	-	-	-	-	-	-
12	Sumurjalak	-	-	-	-	1	12
13	Plumpang	-	-	1	7	5	23
14	Penidon	-	-	-	-	-	-
15	Magersari	-	-	-	-	-	-
16	Jati mulyo	-	-	-	-	1	4
17	Ngrayung	-	-	-	-	1	5
18	Sumberagung	3	80	1	10	1	9
<b>Jumlah</b>		<b>36</b>	<b>428</b>	<b>14</b>	<b>66</b>	<b>13</b>	<b>65</b>

**Sumber : Koordinator Statistik Kecamatan**

Tabel VI. 2

**Jumlah Restoran/Depot/Warung & Pasar/Toko  
Di Wilayah Kecamatan Plumpang Tahun 2015**

No	Desa	Restoran/ Rmh Makan	Depot/ Warung	Pasar	Toko/ Kios
1	Kebomlati	-	8	-	20
2	Kedungsoko	-	10	1	37
3	Klotok	-	6	1	26
4	Bandungrejo	-	6	1	24
5	Plandirejo	-	11	-	28
6	Sembungrejo	-	4	-	10
7	Kedungrojo	-	5	1	16
8	Trutup	-	5	-	15
9	Kesamben	-	4	-	18
10	Kepohagung	-	4	-	12
11	Cangkring	-	3	-	14
12	Sumurjalak	-	10	-	35
13	Plumpang	1	21	1	46
14	Penidon	2	15	1	36
15	Magersari	-	8	1	30
16	Jati mulyo	-	9	-	26
17	Ngrayung	-	6	-	21
18	Sumberagung	-	8	1	34
<b>Jumlah</b>		<b>3</b>	<b>143</b>	<b>8</b>	<b>448</b>

Sumber : Koordinator Statistik Kecamatan

# Perhubungan

# Transportasi

# Komunikasi

Tabel VII. 1

**Panjang Ruas Jalan Poros Desa dan Lebar Perkerasan  
Di Wilayah Kecamatan Plumpang Tahun 2015**

No	Desa	Panjang Ruas ( Km )	Lebar Perkerasan ( Km )
1	Kedungsoko-Sumberejo	6,594	3,50
2	Kesamben-Pakis	1,000	3,00
3	Magersari-Sumberagung	4,446	3,00
4	Peniden-Kedungsoko	4,309	2,50
5	Kedungsoko-Klotok	1,969	3,00
6	Penidon-Pakis	1,896	3,50
7	Sumberagung-Pakis	2,922	3,00
8	Kesambon-suruhan	4,105	3,00
9	Landean-Klotok	1,606	3,00
10	Ngrayung-Galboro	2,950	3,00
11	Kedungrojo-Cangkring	1,943	3,00
12	Trutup-Klaseman	1,386	2,50
13	Kedungsoko-Kebomlati	5,572	3,00
14	Morosemo-Mayang	1,366	3,00
15	Kepohagung-Banjaragung	1,900	2,50
<b>Jumlah</b>		<b>43,964</b>	<b>44,5</b>

**Sumber : Koordinator Statistik Kecamatan**

# Keuangan / PBB

# Keuangan / PBB

<http://tubankab.bps.go.id>



**Tabel VIII. 1****Baku Dan Realisasi PBB Tiap Desa  
Di Wilayah Kecamatan Plumpang Tahun 2015**

<b>No</b>	<b>Desa</b>	<b>Baku (000 Rp)</b>	<b>Realisasi (000 Rp)</b>	<b>Persentase</b>
1	Kebomlati	23.653.135	23.653.135	100%
2	Kedungsoko	87.810.875	87.810.875	100%
3	Klotok	154.691.053	154.691.053	100%
4	Bandungrejo	51.883.713	51.883.713	100%
5	Plandirejo	38.603.755	38.603.755	100%
6	Sembungrejo	38.773.253	38.773.253	100%
7	Kedungrojo	33.089.574	33.089.574	100%
8	Trutup	40.618.113	40.618.113	100%
9	Kesamben	68.075.683	68.075.683	100%
10	Kepohagung	97.437.958	97.437.958	100%
11	Cangkring	37.593.166	37.593.166	100%
12	Sumurjalak	49.198.900	49.198.900	100%
13	Plumpang	80.556.974	80.556.974	100%
14	Penidon	154.691.053	154.691.053	100%
15	Magersari	95.725.180	95.725.180	100%
16	Jati mulyo	53.003.429	53.003.429	100%
17	Ngrayung	26.549.700	26.549.700	100%
18	Sumberagung	109.141.211	109.141.211	100%
<b>Jumlah</b>		<b>1.253.713.119</b>	<b>1.253.713.119</b>	<b>100%</b>

**Sumber : Kantor Camat**

# DATA

## MENCERDASKAN BANGSA

