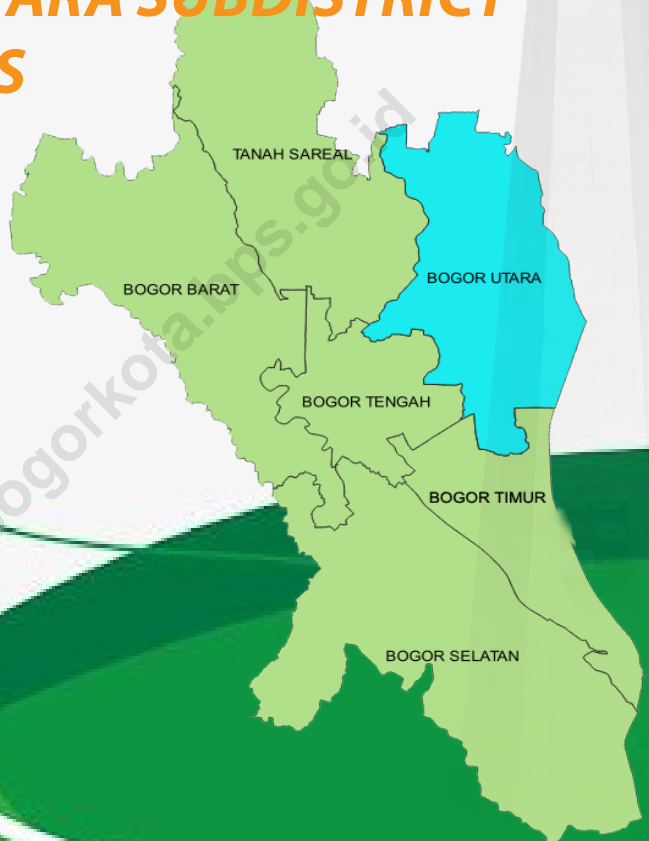


KECAMATAN BOGOR UTARA DALAM ANGKA

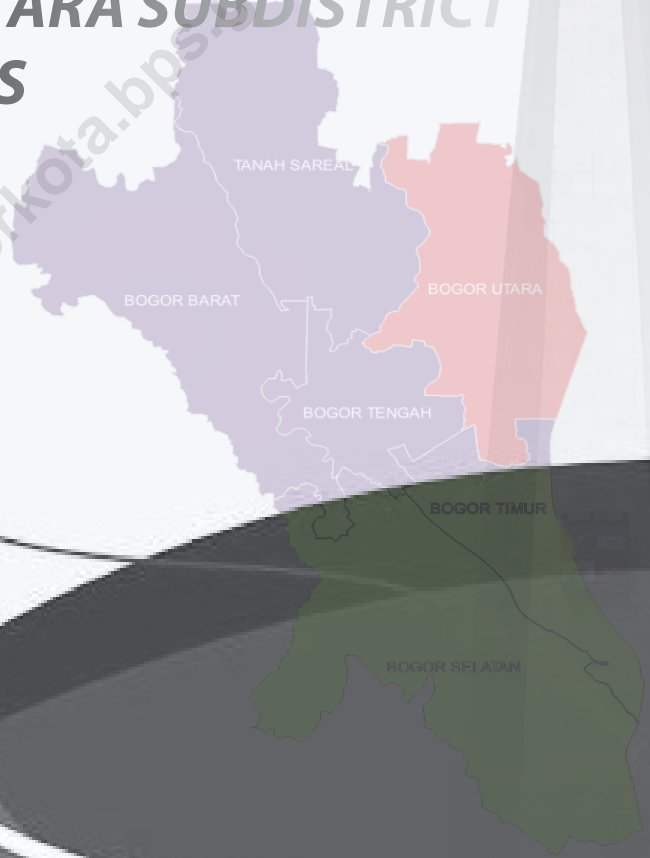
BOGOR UTARA SUBDISTRICT IN FIGURES

2022



KECAMATAN BOGOR UTARA DALAM ANGKA *BOGOR UTARA SUBDISTRICT* *IN FIGURES* **2022**

<https://bogorkota.bps.go.id>



KECAMATAN BOGOR UTARA DALAM ANGKA
Bogor Utara Subdistrict in Figures
2022

ISSN: ...

No. Publikasi/*Publication Number*: 32710.2206

Katalog /*Catalog*: 1102001.3271030

Ukuran Buku/*Book Size*: 14,8 cm x 21 cm

Jumlah Halaman/*Number of Pages* : jj + +(hal/*pages*

Naskah/*Manuscript*:

BPS Kota Bogor

BPS-Statistics of Bogor Municipality

Penyunting/*Editor*:

BPS Kota Bogor

BPS-Statistics of Bogor Municipality

Desain Kover/*Cover Design*:

BPS Kota Bogor

BPS-Statistics of Bogor Municipality

Ilustrasi Kover/*Cover Illustration*:

Peta Wilayah Bogor Utara/*Maps of Bogor Utara Subdistrict*

Diterbitkan oleh/*Published by*:

©BPS Kota Bogor/*BPS-Statistics of Bogor Municipality*

Dicetak oleh/*Printed by*:

Dilarang mengumumkan, mendistribusikan, mengomunikasikan, dan/atau menggandakan sebagian atau seluruh isi buku ini untuk tujuan komersil tanpa izin tertulis dari Badan Pusat Statistik Kota Bogor.

Prohibited to announce, distribute, communicate, and/or copy part or all of this book for commercial purpose without permission from BPS-Statistics Indonesia of Bogor Municipality.

TIM PENYUSUN/TEAM MEMBERS

Pengarah/Director

Daryanto, MM

Penanggung Jawab/Persons in Charge

Daryanto, MM

Penyunting/Editors

Ratna Sulistyowati, S.Si., M.S.E

Pengolah Data dan Penulis Naskah/Data Processor and Writer

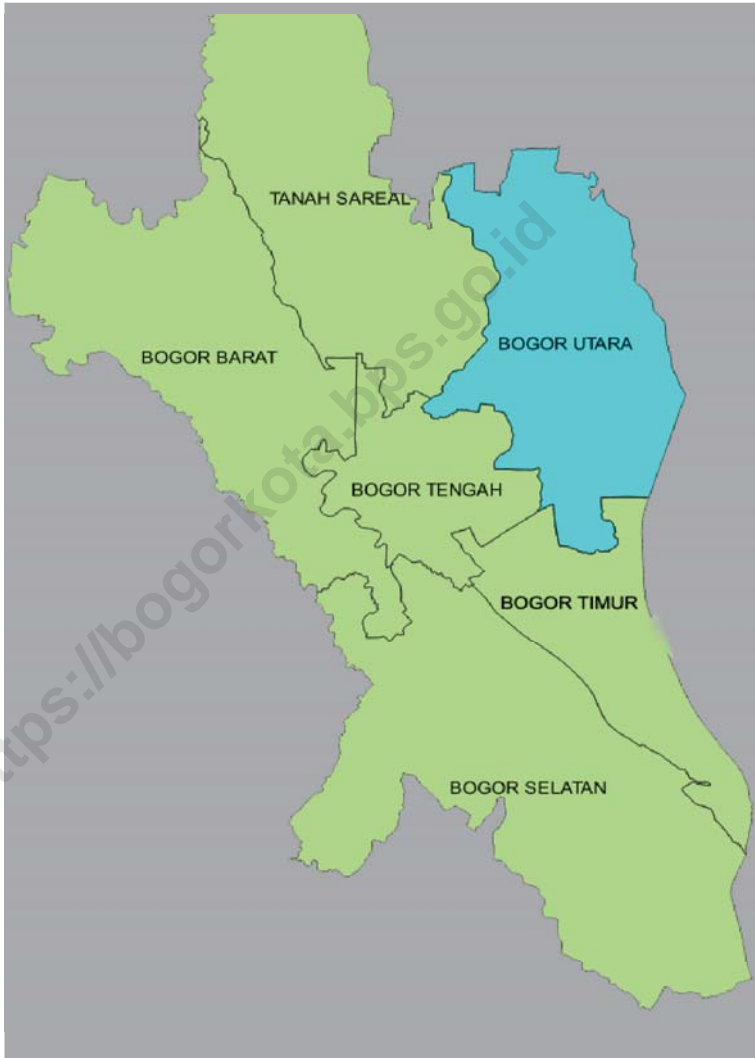
@WVY 3b[bSfg↑EÆž

KONTRIBUTOR DATA/DATA CONTRIBUTORS

1. Kementerian Agama/*Ministry of Religious Affair*
2. Kementerian Pendidikan dan Kebudayaan/*Ministry of Education and Culture*
3. Badan Meteorologi Klimatologi dan Geofisika/*Meteorological, Climatology, and Geophysical Agency*
4. Badan Pusat Statistik/*BPS-Statistics Indonesia*
5. Dinas Kependudukan Dan Catatan Sipil (Disdukcapil)
6. Dinas BKSDM Kota Bogor

<https://bogorkota.bps.go.id>

PETA WILAYAH KECAMATAN BOGOR UTARA
Map Of Bogor Utara Subdistrict



KEPALA BPS KOTA BOGOR
CHIEF STATISTICIAN OF BOGOR MUNICIPALITY



DARYANTO, M.M.



KATA PENGANTAR

Dengan mengucapkan puji syukur alhamdulillah, akhirnya kami dapat menerbitkan buku Kecamatan Bogor Utara Dalam Angka Tahun 2022. Publikasi ini diterbitkan atas kerjasama Koordinator Statistik Kecamatan dan Camat guna memenuhi kebutuhan data dalam menunjang perencanaan daerah khususnya, maupun untuk masyarakat luas umumnya.

Dalam publikasi ini diupayakan agar mencakup semua keterangan berupa angka yang dapat memberikan gambaran yang wajar dari seluruh ciri-ciri, kegiatan dan keadaan masyarakat di Kecamatan Bogor Utara. Data-data yang disajikan dalam publikasi ini bersumber dari hasil-hasil penelitian Koordinator Statistik Kecamatan, hasil survei, sensus dan lain-lain (data primer), serta data-data yang dikumpulkan oleh instansi lainnya yang kemudian diolah sesuai kebutuhan (data sekunder).

Kami menyadari atas kekurangan-kekurangan yang masih terdapat dalam publikasi ini, sehubungan dengan itu kami mohon saran, guna perbaikan publikasi serupa di masa yang akan datang. Akhirnya kami ucapkan terimakasih kepada semua pihak yang telah membantu hingga terbitnya publikasi ini.

Bogor, September 2022
Kepala BPS Kota Bogor,



DARYANTO, M.M.



PREFACE

With gratitude, thank God, we are finally able to publish the book North Bogor District in Figures in 2022. This publication was published in collaboration with the District Statistics Coordinator and the Camat in order to meet data needs in supporting regional planning in particular, as well as for the wider community in general.

In this publication, efforts are made to include all information in the form of numbers that can provide a reasonable description of all the characteristics, activities and conditions of the community in North Bogor District. The data presented in this publication is sourced from the research results of the District Statistics Coordinator, survey results, censuses and others (primary data), as well as data collected by other agencies which are then processed as needed (secondary data).

We are aware of the shortcomings that still exist in this publication, in connection with which we ask for suggestions, for the improvement of similar publications in the future. Finally, we would like to thank all those who have helped to make this publication possible.

Bogor, September 2022
Chief Statistician of
Bogor Municipality



DARYANTO, M.M.

DAFTAR ISI/CONTENTS

	Halaman <i>Page</i>
Kata Pengantar/ <i>Preface</i>	xii
Daftar Isi/ <i>Contents</i>	xiii
Daftar Tabel/ <i>List of Tables</i>	xv
Daftar Gambar/ <i>List of Figures</i>	xxi
Penjelasan Umum/ <i>Explanatory Notes</i>	xxiv
Daftar Singkatan/ <i>List of Abbreviation</i>	xxvi
1. Geografi/ <i>Geography</i>	1
2. Pemerintahan/ <i>Government</i>	11
3. Penduduk/ <i>Population</i>	21
4. Sosial dan Kesejahteraan Rakyat/ <i>Social and Welfare</i>	31
5. Pertanian/ <i>Agriculture</i>	59
6. Pariwisata, Transportasi, dan Komunikasi/ <i>Tourism, Transportation, and Communication</i>	73
7. Perbankan, Koperasi, dan Perdagangan/ <i>Banking, Cooperative, and Trade</i> <u>.....</u>	87

DAFTAR TABEL/LIST OF TABLES

Halaman
Page

1. GEOGRAFI DAN IKLIM/*GEOGRAPHY AND CLIMATE*

1.1 KEADAAN GEOGRAFI *GEOGRAPHY CONDITION*

1.1.1 Luas Daerah Menurut Desa/Kelurahan di Kecamatan Bogor Utara, 2021
Total Area by Villages/Kelurahan in Bogor Utara Subdistrict, 2021..... 8

1.1.2 Jarak ke Ibukota Kecamatan dan Ibukota Kabupaten/Kota Menurut Desa/Kelurahan di Kecamatan Bogor Utara (km), 2021
Distance to the Subdistrict Capital and Regency/Municipal Capital by Villages/Kelurahan in Bogor Utara Subdistrict (km), 2021 9

1.2 KEADAAN IKLIM *CLIMATE CONDITION*

1.2.1 Pengamatan Unsur Iklim Menurut Bulan di Stasiun Bogor Utara, 2021
Observation of Climate Elements by Month at Bogor Utara Station, 2021 10

2. PEMERINTAHAN/*GOVERNMENT*

2.1 WILAYAH ADMINISTRATIF *ADMINISTRATIVE AREA*

2.1.1 Jumlah Rukun Warga (RW) dan Rukun Tetangga (RT) Menurut Desa/Kelurahan di Kecamatan Bogor Utara, 2021
Number of Rukun Warga and Rukun Tetangga by Villages/ Kelurahan in Bogor Utara Subdistrict, 2021 18

2.2 SUMBER DAYA MANUSIA *HUMAN RESOURCES*

2.2.1 Jumlah Pegawai Negeri Sipil Menurut Pemerintah Daerah dan Jenis Kelamin, 2021
Number of Civil Servants by Local Government and Sex, 2021 19

2.2.2 Jumlah Pegawai Negeri Sipil Pemerintah Daerah Kecamatan Bogor Utara Menurut Tingkat Pendidikan dan Jenis Kelamin, 2021

<i>Number of Civil Servants of Bogor Utara District Government by Educational Level and Sex, 2021</i>	20
---	----

3. PENDUDUK/POPULATION

3.1	Penduduk, Distribusi Persentase Penduduk, Kepadatan Penduduk, Rasio Jenis Kelamin Penduduk Menurut Desa/Kelurahan di Kecamatan Bogor Utara, 2021 <i>Population, Percentage Distribution of Population, Population Density, and Population Sex Ratio by Villages/Kelurahan in Bogor Utara Subdistrict, 2021</i>	28
3.2	Jumlah Penduduk Menurut Kelompok Umur dan Jenis Kelamin di Kecamatan Bogor Utara, 2021 <i>Population by Age Groups and Sex in Bogor Utara Subdistrict, 2021 ...</i>	30

4. SOSIAL DAN KESEJAHTERAAN RAKYAT/SOCIAL AND WELFARE

4.1 PENDIDIKAN EDUCATION

4.1.1	Banyaknya Desa ¹ /Kelurahan yang Memiliki Fasilitas Sekolah Menurut Tingkat Pendidikan di Kecamatan Bogor Utara, 2019–2021 <i>Number of Villages¹/Kelurahan Having Educational Facilities by Educational Level in Bogor Utara Subdistrict, 2019–2021</i>	38
4.1.2	Jumlah Sekolah Menurut Tingkat Pendidikan di Kecamatan Bogor Utara, 2020/2021 dan 2021/2022 <i>Number of Schools by Educational Level in Bogor Utara Subdistrict, 2020/2021 and 2021/2022.....</i>	39
4.1.3	Jumlah Guru Menurut Tingkat Pendidikan di Kecamatan Bogor Utara, 2020/2021 dan 2021/2022 <i>Number of Teachers by Educational Level in Bogor Utara Subdistrict, 2020/2021 and 2021/2022.....</i>	40
4.1.4	Jumlah Murid Menurut Tingkat Pendidikan di Kecamatan Bogor Utara, 2020/2021 dan 2021/2022 <i>Number of Pupils by Educational Level in Bogor Utara Subdistrict, 2020/2021 and 2021/2022.....</i>	41

**4.2 KESEHATAN
HEALTH**

4.2.1	Banyaknya Desa ¹ /Kelurahan yang Memiliki Sarana Kesehatan Menurut Jenis Sarana Kesehatan di Kecamatan Bogor Utara, 2019–2021 <i>Number of Villages¹/Kelurahan Health Facilities by Type of Health Facilities in Bogor Utara Subdistrict, 2019–2021</i>	42
4.2.2	Banyaknya Warga Penderita Kekurangan Gizi Menurut Desa/Kelurahan di Kecamatan Bogor Utara, 2020 <i>Number of People with Malnutrition by Villages/Kelurahan in Bogor Utara Subdistrict, 2020</i>	43

**4.3 PERUMAHAN DAN LINGKUNGAN
HOUSING AND ENVIRONMENT**

4.3.1	Banyaknya Desa/Kelurahan Menurut Sumber Air Minum Sebagian Besar Keluarga di Kecamatan Bogor Utara, 2019–2021 <i>Number of Villages/Kelurahan by Drinking Water Source of Majority Family in Bogor Utara Subdistrict, 2019–2021</i>	44
4.3.2	Banyaknya Keluarga Menurut Desa/Kelurahan dan Jenis Pengguna Listrik di Kecamatan Bogor Utara, 2021 <i>Number of Family by Villages/Kelurahan and Type of Electricity Consumer in Bogor Utara Subdistrict, 2021</i>	45
4.3.3	Banyaknya Desa/Kelurahan Menurut Sumber Penerangan Jalan Utama Desa/Kelurahan di Kecamatan Bogor Utara, 2019–2021 <i>Number of Villages/Kelurahan by Source of Villages/Kelurahan's Main Street Illumination in Bogor Utara Subdistrict, 2019–2021</i>	46
4.3.4	Banyaknya Desa/Kelurahan Menurut Penggunaan Fasilitas Tempat Buang Air Besar Sebagian Besar Keluarga di Kecamatan Bogor Utara, 2019–2021 <i>Number of Villages/Kelurahan by Toilet Facility Used by Majority Family in Bogor Utara Subdistrict, 2019–2021</i>	47
4.3.5	Banyaknya Desa/Kelurahan Menurut Jenis Bahan Bakar untuk Memasak yang Digunakan Sebagian Besar Keluarga di Kecamatan Bogor Utara, 2021 <i>Number of Villages/Kelurahan by Type of Cooking Fuel Used by Majority Family in Bogor Utara Subdistrict, 2021</i>	48

4.4 AGAMA DAN SOSIAL LAINNYA

RELIGION AND OTHER SOCIAL AFFAIRS

4.4.1	Jumlah Tempat Peribadatan Menurut Desa/ Kelurahan di Kecamatan Bogor Utara, 2021 <i>Number of Worship Places by Villages/Kelurahan in Bogor Utara Subdistrict, 2021</i>	49
4.4.2	Banyaknya Kejadian Bencana Alam Menurut Desa/Kelurahan dan Jenis Bencana Alam di Kecamatan Bogor Utara, 2020 <i>Number of Natural Disaster Events by Villages/Kelurahan and Type of Natural Disaster in Bogor Utara Subdistrict, 2020</i>	50
4.4.3	Banyaknya Korban Jiwa Akibat Bencana Alam Menurut Desa/Kelurahan dan Jenis Bencana Alam di Kecamatan Bogor Utara, 2020 <i>Number of Fatalities Due to Natural Disasters by Villages/Kelurahan and Type of Natural Disaster in Bogor Utara Subdistrict, 2020</i>	53
4.4.4	Keberadaan Fasilitas/Upaya Antisipasi/Mitigasi Bencana Alam Menurut Desa/Kelurahan di Kecamatan Bogor Utara, 2021 <i>Existence of Facilities/Efforts for Anticipation/Mitigation of Natural Disasters by Villages/Kelurahan by Villages/Kelurahan in Bogor Utara Subdistrict, 2021</i>	56
4.4.5	Banyaknya Desa/Kelurahan yang Memiliki Kelompok Kegiatan Olahraga Menurut Jenis Olahraga dan Ketersediaan Fasilitas/ Lapangan Olahraga di Kecamatan Bogor Utara, 2021 <i>Number of Villages/Kelurahan Having Sport Activities Groups by Type of Sport and Availability of Sport Facilities/Fields in Bogor Utara Subdistrict, 2021</i>	58

5. PERTANIAN/AGRICULTURE

5.1	Luas Panen Tanaman Sayuran dan Buah- buahan Semusim Menurut Jenis Tanaman di Kecamatan Bogor Utara (ha), 2018–2021 <i>Harvested Area of Seasonal Vegetables and Fruits by Kind of Plant in Bogor Utara Subdistrict (ha), 2018–2021</i>	66
5.2	Produksi Tanaman Sayuran dan Buah-buahan Semusim Menurut Jenis Tanaman di Kecamatan Bogor Utara (kuintal), 2018–2021	

	<i>Production of Seasonal Vegetables and Fruits by Kind of Plant in Bogor Utara Subdistrict (quintal), 2018–2021</i>	67
5.3	Luas Panen Tanaman Biofarmaka Menurut Jenis Tanaman di Kecamatan Bogor Utara (m ²), 2018–2021 <i>Harvested Area of Medicinal Plants by Kind of Plant in Bogor Utara Subdistrict (m²), 2018–2021</i>	68
5.4	Produksi Tanaman Biofarmaka Menurut Jenis Tanaman di Kecamatan Bogor Utara (kg), 2018–2021 <i>Production of Medicinal Plants by Kind of Plant in Bogor Utara Subdistrict (kg), 2018–2021</i>	69
5.5	Luas Panen Tanaman Hias Menurut Jenis Tanaman di Kecamatan Bogor Utara (m ²), 2018–2021 <i>Harvested Area of Ornamental Plants by Kind of Plant in Bogor Utara Subdistrict (m²), 2018–2021</i>	70
5.6	Produksi Tanaman Hias Menurut Jenis Tanaman di Kecamatan Bogor Utara (tangkai), 2018–2021 <i>Production of Ornamental Plants by Kind of Plant n Bogor Utara Subdistrict (stalks), 2018–2021</i>	71
5.7	Produksi Buah-Buahan dan Sayuran Tahunan Menurut Jenis Tanaman di Kecamatan Bogor Utara (kuintal), 2018–2021 <i>Production of Annual Fruits and Vegetables by Kind of Plant in Bogor Utara Subdistrict (quintal), 2018–2021</i>	72
6.	PARIWISATA, TRANSPORTASI, DAN KOMUNIKASI/TOURISM, TRANSPORTATION, AND COMMUNICATION	
6.1	PARIWISATA TOURISM	
6.1.1	Jumlah Sarana Akomodasi Menurut Desa/Kelurahan dan Jenis Akomodasi di Kecamatan Bogor Utara, 2021 <i>Number of Accomodation Facilities by Villages/Kelurahan and Type of Accomodation in Bogor Utara Subdistrict, 2021</i>	80
6.2	TRANSPORTASI TRANSPORTATION	
6.2.1	Prasarana dan Sarana Transportasi Antar Desa/Kelurahan Menurut Desa/Kelurahan di Kecamatan Bogor Utara, 2021	

	<i>Inter-Villages/Kelurahan Transportation Infrastructure and Facilities by Villages/Kelurahan in Bogor Utara Subdistrict, 2021</i>	81
6.3	KOMUNIKASI COMMUNICATION	
6.2.2	Keberadaan Kantor Pos/Pos Pembantu/Rumah Pos, Pos Keliling, dan Perusahaan/Agen Jasa Ekspedisi Swasta Menurut Desa/Kelurahan di Kecamatan Bogor Utara, 2021 <i>Number of Post Office/Subsidiary of Post Office, Mobile Portal Service, Private Expedition Service Company by Villages/Kelurahan in Bogor Utara Subdistrict, 2021</i>	83
6.3.1	Jumlah Menara Telepon seluler dan Operator Layanan Komunikasi Telepon Seluler Menurut Desa/Kelurahan di Kecamatan Bogor Utara, 2021 <i>Number of Base Transceiver Station (BTS) and Cellular Phone Communication Service Operators by Villages/Kelurahan in Bogor Utara Subdistrict, 2021</i>	84
6.3.2	Kekuatan Sinyal Telepon Seluler dan Jenis Sinyal Internet Telepon Seluler Menurut Desa/Kelurahan di Kecamatan Bogor Utara, 2021 <i>The Strenght of Celular Phone Signal by Villages/Kelurahan in Bogor Utara Subdistrict, 2021</i>	85
7.	PERBANKAN, KOPERASI, DAN PERDAGANGAN/BANKING, COOPERATIVE, AND TRADE	
7.1	Banyaknya Sarana Lembaga Keuangan Bank Menurut Desa/Kelurahan dan Jenis Bank di Kecamatan Bogor Utara, 2021 <i>Number of Bank by Villages/Kelurahan and Type of Bank in Bogor Utara Subdistrict, 2021</i>	94
7.2	Banyaknya Koperasi Aktif Menurut Menurut Desa/Kelurahan dan Jenis Koperasi di Kecamatan Bogor Utara, 2021 <i>Number of Cooperative by Villages/Kelurahan and Type of Cooperative in Bogor Utara Subdistrict, 2021</i>	95
7.3	Banyaknya Sarana Perdagangan Menurut Desa/Kelurahan dan Jenis Sarana Perdagangan di Kecamatan Bogor Utara, 2021 <i>Number of Trade Facilities by Villages/Kelurahan and Type of Trade Facilities in Bogor Utara Subdistrict, 2021</i>	97

01

GEOGRAFI DAN IKLIM
GEOGRAPHY AND CLIMATE

<https://bogorkota.bps.go.id>

PENJELASAN TEKNIS

1. Topografi adalah keadaan muka bumi pada suatu kawasan atau daerah.
2. Puncak adalah bagian paling atas gunung/pegunungan.
3. Lereng adalah bagian dari gunung/pegunungan/bukit yang letaknya di antara puncak sampai
4. Lembah adalah daerah rendah diantara dua gunung/ pegunungan atau daerah yang mempunyai kedudukan lebih rendah dibandingkan daerah sekitarnya. Lembah di daerah pegunungan lipatan sering disebut slinkin. Lembah di daerah pegunungan patahan disebut graben atau slenk. Sedangkan lembah di daerah yang bergunung-gunung disebut lembah antar pegunungan.
5. Dataran adalah bagian atau sisi bidang tanah yang tampak datar, rata, dan membentang.

<https://bogorkota.bps.go.id>

ULASAN

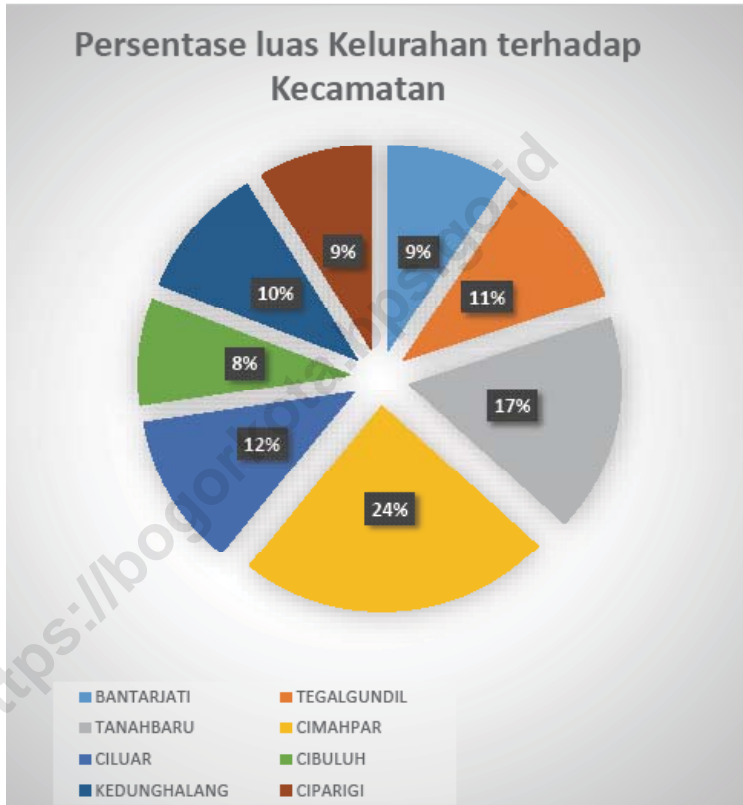
Secara geografis Kota Bogor terletak di antara $106^{\circ} 48'$ BT dan $6^{\circ} 26'$ LS, kedudukan geografis Kota Bogor di tengah-tengah wilayah Kabupaten Bogor serta lokasinya sangat dekat dengan Ibukota Negara, merupakan potensi yang strategis bagi perkembangan dan pertumbuhan ekonomi dan jasa, pusat kegiatan nasional untuk industri, perdagangan, transportasi, komunikasi, dan pariwisata.

Kecamatan Bogor Utara terdiri dari delapan kelurahan dengan persentase luas berbeda, diantaranya: Kelurahan Bantarjari (9,6 persen), Kelurahan Tegal Gundil (11.2 persen), Kelurahan Tanah Baru (13.1 persen), Kelurahan Cimahpar (25.1 persen), Kelurahan Ciluar (12.4 persen), Kelurahan Cibuluh (8,7 persen), Kelurahan Kedunghalang (10,8 persen) dan Kelurahan Ciparigi (9.1 persen).

Kantor Kecamatan Bogor Utara berada di Kelurahan Tegal Gundil, sehingga Kelurahan Tegal Gundil hanya berjarak kurang dari 1 km dari kantor kecamatan. Sementara itu kantor kelurahan dengan jarak terjauh dari kantor administrasi Kecamatan Bogor Utara yaitu kantor Kelurahan Ciluar dan Ciparigi dengan jarak yang sama sekita 6 km. Sedangkan untuk jarak ke Kantor Walikota Bogor, kelurahan terdekat adalah Kelurahan Bantarjati dengan jarak sekitar 4 km dan kelurahan terjauh adalah Kelurahan Ciluar dengan jarak sekitar 10 km

Gambar 1.1
Figures

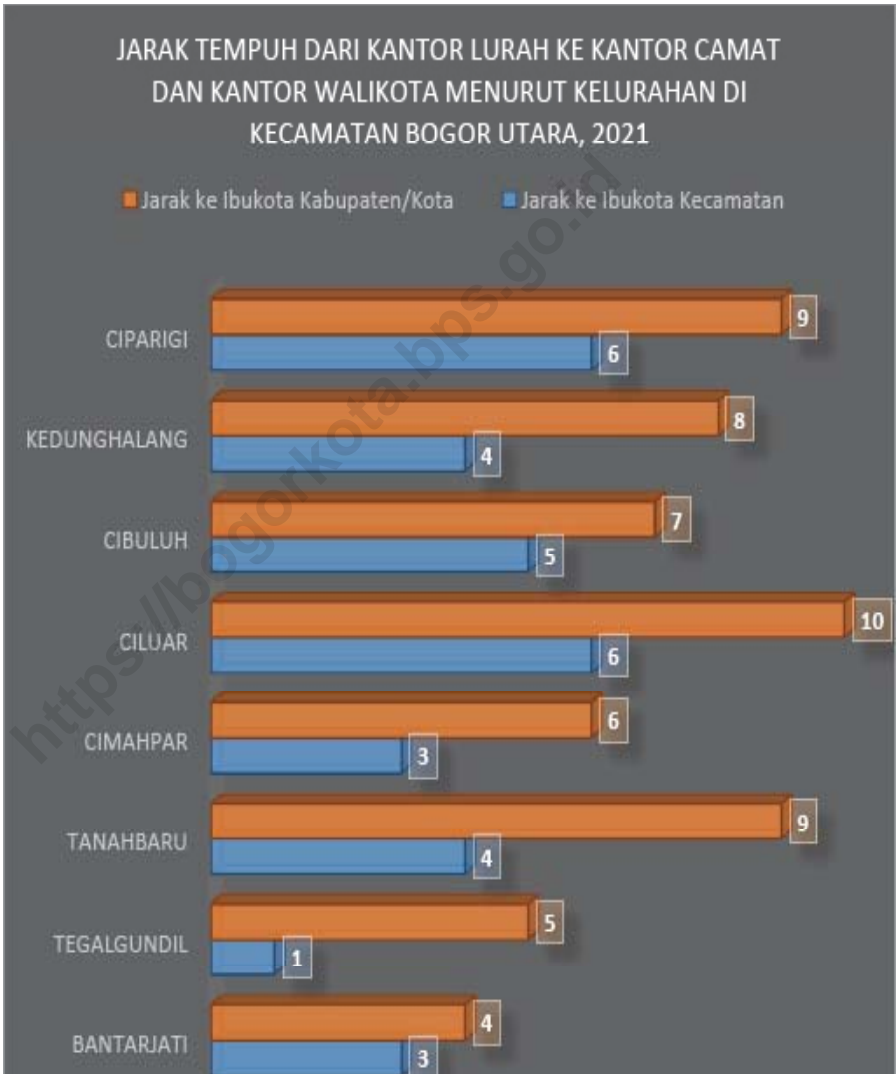
Luas Daerah menurut Kelurahan di Kecamatan Bogor Utara(%), 2021
Total Area by Village/Kelurahan (%), 2021



Sumber/Source : Kotabogor.go.id

Gambar 1.2
Figures

Jarak Tempuh dari Kantor Lurah ke Kantor Camat dan Kantor Walikota Menurut Kelurahan di Kecamatan Bogor Utara (km), 2021



Sumber/Source: BPS, Pendataan Potensi Desa (Podes) 2021/BPS-Statistics Indonesia, Village Potential Data Collecting 2021

Tabel 1.2.1
Table

Luas Daerah Menurut Kelurahan di Kecamatan Bogor Utara 2021
Total Area by Villages/Kelurahan in Bogor Utara Subdistrict, 2021

Kelurahan <i>Village/Kelurahan</i>	Luas <i>Total Area</i> (km ² /sq,km)	Persentase terhadap Luas <i>Percentage to Subdistrict Area</i>
(1)	(2)	(3)
Bantarjati	1,70	9,6
Tegal Gundil	1,98	11,2
Tanah Baru	2,33	13,2
Cimahpar	4,44	25,1
Ciluar	2,20	12,4
Cibuluh	1,54	8,7
Kedunghalang	1,92	10,8
Ciparigi	1,61	9,1
Kecamatan Bogor Utara	17,72	100

Catatan/Note: ...

Sumber/Source: Kotabogor.go.id

Tabel 1.2.2
Table

Jarak tempuh dari kantor lurah ke kantor camat dan ke kantor Walikota menurut kelurahan di Kecamatan Bogor Utara (km), 2021
Distance to the Subdistrict Capital and Regency/ Municipal Capital by Villages/Kelurahan in Bogor

Kelurahan <i>Village/Kelurahan</i>	Jarak ke Ibukota Kecamatan <i>Distance to Subdistrict Capital</i>	Jarak ke kantor Wali Kota <i>Distance to Regency/Municipal Capital</i>
(1)	(2)	(3)
Bantarjati	3	4
Tegal Gundil	1	5
Tanah Baru	4	9
Cimahpar	3	6
Ciluar	6	10
Cibuluh	5	7
Kedunghalang	4	8
Ciparigi	6	9

Catatan/Note: ...

Sumber/Source: BPS, Pendataan Potensi Desa (Podes) 2021/BPS-Statistics Indonesia, Village Potential Data Collecting 2021

02

PEMERINTAHAN
GOVERNMENT

<https://bogorkota.bps.go.id>

PENJELASAN TEKNIS

1. Desa adalah desa dan desa adat atau yang disebut dengan nama lain, selanjutnya disebut Desa adalah kesatuan masyarakat hukum yang memiliki batas wilayah yang berwenang untuk mengatur dan mengurus urusan pemerintahan, kepentingan masyarakat setempat berdasarkan prakarsa masyarakat, hak asal usul, dan/atau hak tradisional yang diakui dan dihormati dalam sistem Pemerintahan Negara Kesatuan Republik Indonesia (Undang-Undang Nomor 6 Tahun 2014 tentang Desa).
2. Kelurahan adalah suatu wilayah yang dipimpin oleh seorang Lurah sebagai perangkat daerah kabupaten dan atau daerah kota di bawah kecamatan (Undang-Undang No. 32 Tahun 2004 tentang Pemerintahan Daerah).

<https://bogorkota.bps.go.id>

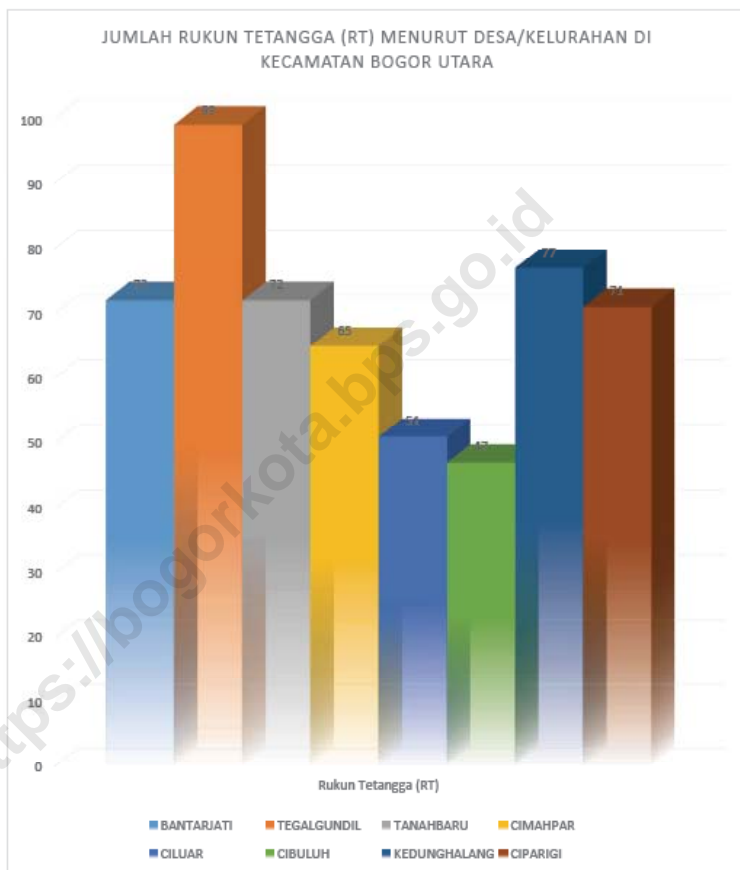
ULASAN

Kecamatan Bogor Utara terdiri dari 8 kelurahan, dimana setiap kelurahan memiliki wilayah RT dan RW untuk membantu mempermudah jalannya pemerintahan. Terdapat 109 RW dan 554 RT di Kecamatan Bogor Utara.

Kelurahan Tegal Gundil memiliki jumlah RT dan RW terbanyak yaitu 99 RT dan 18 RW, sementara Kelurahan Cibuluh memiliki jumlah RT dan RW paling sedikit yaitu 47 RT dan 10 RW

Gambar 2.1
Figures

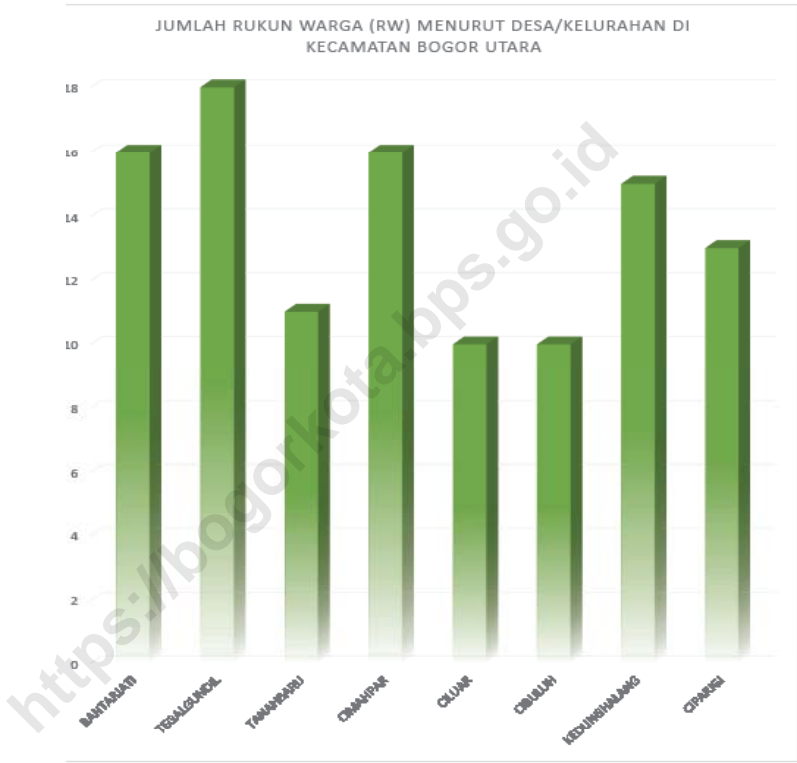
Jumlah Rukun Tetangga (RT) Menurut Kelurahan di Kecamatan Bogor Utara, 2021



Sumber/Source : BPS, Pendataan Potensi Desa (Podes) 2021, Pendataan wilkerstat 2022/BPS-Statistics Indonesia Village Potential Data 2021

Gambar 2.2
Figures

Jumlah Rukun Warga (RW) Menurut Kelurahan di Kecamatan Bogor Utara, 2021



Sumber/Source : BPS, Pendataan Potensi Desa (Podes) 2021, Pendataan wilkerstat 2022/BPS-Statistics Indonesia Village Potential Data 2021

1.1 WILAYAH ADMINISTRATIF ADMINISTRATIVE AREA

Tabel 2.2.1 Jumlah Rukun Warga (RW) dan Rukun Tetangga (RT) Menurut Kelurahan di Kecamatan Bogor Utara, 2021
Table *Number of Rukun Warga and Rukun Tetangga by Villages¹/ Kelurahan in Bogor Utara Subdistrict, 2021*

Kelurahan <i>Village/Kelurahan</i>	Rukun Tetangga (RT) <i>Rukun Tetangga</i>	Rukun Warga (RW) <i>Rukun Warga</i>
(1)	(2)	(3)
BANTARJATI	72	16
TEGALGUNDIL	99	18
TANAHBARU	72	11
CIMAHPAR	65	16
CILUAR	51	10
CIBULUH	47	10
KEDUNGHALANG	77	15
CIPARIGI	71	13

Catatan/Note: ...

Sumber/Source: BPS, Pendataan Potensi Desa (Podes) 2021, Pendataan wilkerstat 2022/BPS-Statistics Indonesia Village Potential Data Collecting 2020 and 2021

1.1 SUMBER DAYA MANUSIA HUMAN RESOURCES

Tabel 2.2.2 Jumlah Pegawai Negeri Sipil Kelurahan di Kecamatan Bogor Utara, 2021
Table Number of Villages Civil Servants in Bogor Utara Subdistrict, 2021

Pemerintah Daerah Local Government	Jumlah Total
(1)	(4)
BANTARJATI	7
TEGALGUNDIL	8
TANAHBARU	7
CIMAHPAR	7
CILUAR	7
CIBULUH	6
KEDUNGHALANG	8
CIPARIGI	6

Catatan/Note: ...
Sumber/Source: BKPSDM Kota Bogor

03

PENDUDUK
POPULATION

<https://bogorkota.bps.go.id>

PENJELASAN TEKNIS

1. Penduduk Indonesia adalah semua orang yang berdomisili di wilayah teritorial Indonesia selama 12 bulan atau lebih dan atau mereka yang berdomisili kurang dari 12 bulan tetapi bertujuan menetap.
2. Kepadatan penduduk adalah rasio banyaknya penduduk per kilometer persegi.
3. Rasio jenis kelamin adalah perbandingan antara penduduk laki-laki dan penduduk perempuan pada suatu wilayah dan waktu tertentu. Biasanya dinyatakan dengan banyaknya penduduk laki-laki untuk 100 penduduk perempuan.
4. Distribusi penduduk adalah pola persebaran penduduk di suatu wilayah, baik berdasarkan batas-batas geografis maupun berdasarkan batas-batas administrasi pemerintahan.
5. Komposisi penduduk adalah pola persebaran penduduk menurut karakteristiknya, contoh: penduduk menurut kelompok umur, penduduk menurut jenis kelamin.

<https://bogorkota.bps.go.id>

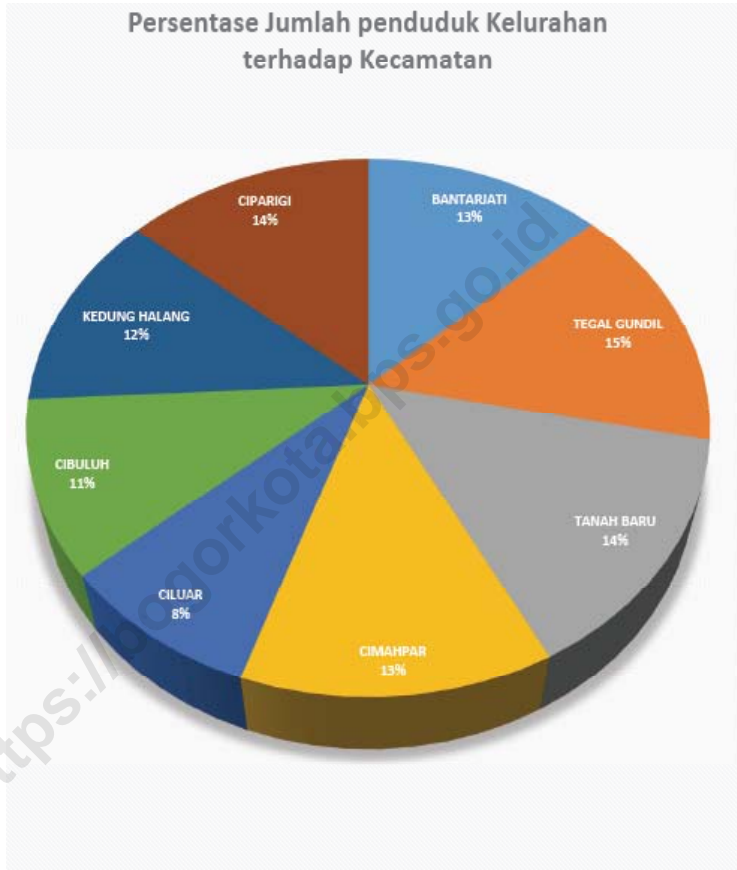
ULASAN

Pada tahun 2021, penduduk Kecamatan Bogor Utara diperkirakan sebanyak 197.011 jiwa dengan komposisi penduduk Laki-laki sebanyak 99.629 jiwa dan Perempuan sebanyak 97.382 jiwa. Dengan RJK sebesar 102 berarti penduduk Laki-laki masih lebih banyak dibanding penduduk Perempuan.

Jika berdasarkan sebaran penduduk per wilayah, penduduk Kelurahan Tegal Gundil adalah penduduk terbesar dengan sebaran sekitar 15,2 persen diikuti dengan Kelurahan Tanah Baru. Sedangkan yang paling sedikit adalah Kelurahan Ciluar. Sementara itu dalam hal kepadatan Penduduk, Kelurahan Ciparigi merupakan kelurahan terpadat dengan kepadatan 168 jiwa per km²

Gambar 3.1
Figures

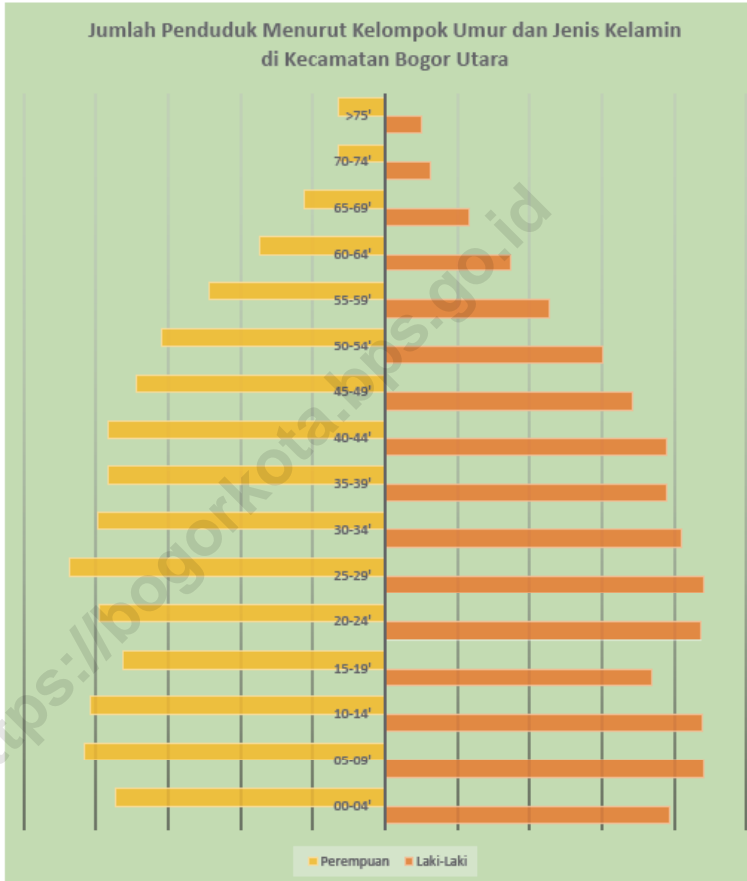
Jumlah Penduduk menurut Kelurahan (%)
Population by Villages/Kelurahan in Bogor Utara



Sumber/Source : Disdukcapil Kota Bogor

Gambar 3.2
Figures

Jumlah Penduduk Menurut Kelompok Umur dan Jenis Kelamin di Kecamatan Bogor Utara, 2021



Sumber/Source : Disdukcapil Kota Bogor

Tabel 3.1
Table

Penduduk, Distribusi Persentase Penduduk, Kepadatan Penduduk, Rasio Jenis Kelamin Penduduk Menurut Kelurahan di Kecamatan Bogor Utara , 2021
Population, Percentage Distribution of Population, Population Density, and Population Sex Ratio by Villages/ Kelurahan in Bogor Utara Subdistrict, 2021

Kelurahan <i>Village/Kelurahan</i>	Penduduk/ <i>Population</i>		
	Laki-Laki/ <i>Male</i>	Perempuan/ <i>Female</i>	Jumlah/ <i>Total</i>
(1)	(2)	(3)	(4)
BANTARJATI	12 977	12 851	25 828
TEGALGUNDIL	14 993	14 888	29 881
TANAHBARU	14 144	13 773	27 917
CIMAHPAR	12 768	12 319	25 087
CILUAR	8 407	8 272	16 679
CIBULUH	10 894	9 784	20 678
KEDUNGHALANG	11 987	11 949	23 936
CIPARIGI	13 459	13 546	27 005
Kecamatan Bogor Utara	99 629	97 382	197 011

Lanjutan Tabel/*Continued Table 3.1*

Kelurahan <i>Village/Kelurahan</i>	Persentase Penduduk <i>Percentage of Total Population</i>	Kepadatan Penduduk (per Km ²) <i>Population Density per sq.km</i>	Rasio Jenis Kelamin Penduduk <i>Population Sex Ratio</i>
(1)	(5)	(6)	(7)
BANTARJATI	13,1	15 193	101
TEGALGUNDIL	15,2	15 091	101
TANAHBARU	14,2	11 982	103
CIMAHPAR	12,7	5 650	104
CILUAR	8,5	7 581	102
CIBULUH	10,5	13 427	111
KEDUNGHALANG	12,1	12 467	100
CIPARIGI	13,7	16 773	99
Kecamatan Bogor Utara	100	11 118	102

Catatan/*Note*: ...Sumber/*Source*: Disdukcapil Kota Bogor

Tabel 3.2
Table

Jumlah Penduduk Menurut Kelompok Umur dan Jenis Kelamin di Kecamatan Bogor Utara, 2021
Population by Age Groups and Sex in Bogor Utara Subdistrict, 2021

Kelompok Umur Age Groups	Jenis Kelamin/Sex		
	Laki-Laki Male	Perempuan Female	Jumlah Total
(1)	(2)	(3)	(4)
00-04'	7 864	7 466	15 330
05-09'	8 809	8 337	17 146
10-14'	8 755	8 177	16 932
15-19'	7 380	7 254	14 634
20-24'	8 738	7 912	16 650
25-29'	8 800	8 716	17 516
30-34'	8 216	7 929	16 145
35-39'	7 805	7 654	15 459
40-44'	7 808	7 670	15 478
45-49'	6 859	6 872	13 731
50-54'	6 012	6 191	12 203
55-59'	4 547	4 888	9 435
60-64'	3 470	3 478	6 948
65-69'	2 304	2 255	4 559
70-74'	1 235	1 305	2 540
>75'	1 027	1 278	2 305
Kecamatan Bogor Utara	99 629	97 382	197 011

Catatan/Note: ...

Sumber/Source: Disdukcapil Kota Bogor

04

SOSIAL DAN KESEJAHTERAAN RAKYAT ***SOCIAL AND WELFARE***

<https://bogorkota.bps.go.id>

PENJELASAN TEKNIS

1. Tersedianya sumber daya manusia (SDM) yang berkualitas merupakan salah satu faktor utama keberhasilan pembangunan di suatu daerah. Peningkatan SDM sekarang ini lebih difokuskan pada pemberian kesempatan seluasluasnya kepada penduduk untuk menggap pendidikan. Oleh sebab itu pemerintah berusaha secara konsisten berupaya meningkatkan SDM penduduk melalui jalur pendidikan.
2. Pembangunan bidang kesehatan bertujuan agar semua lapisan masyarakat dapat memperoleh pelayanan kesehatan secara mudah, merata dan murah. Pembangunan kesehatan harus selalu dilakukan mengingat jumlah penduduk yang selalu bertambah dari tahun ke tahun.
3. Upaya pemerintah untuk meningkatkan derajat dan status kesehatan penduduk dilakukan antara lain dengan meningkatkan fasilitas dan sarana kesehatan. Disamping itu untuk mendapatkan generasi penerus bangsa yang cemerlang, kesehatan bayi dan asupan gizi perlu mendapat perhatian khusus dari orang tua dan negara.

<https://bogorkota.bps.go.id>

ULASAN

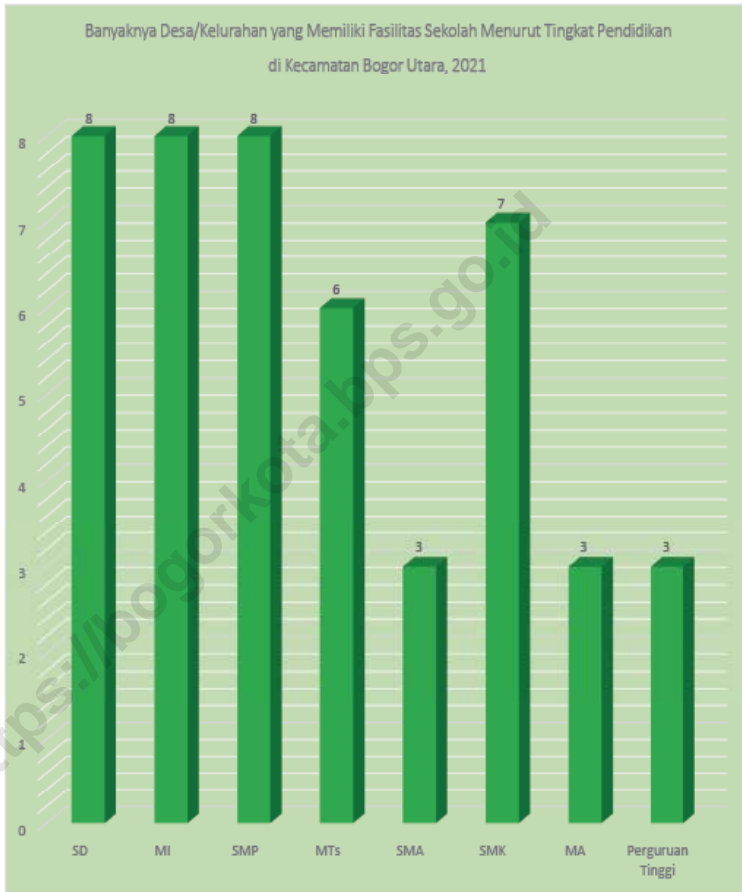
Sumber Daya Manusia (SDM) yang berkualitas merupakan salah satu faktor utama untuk keberhasilan pembangunan di suatu daerah. Salah satu upaya dalam meningkatkan kualitas SDM adalah dengan meningkatkan kualitas pendidikan melalui fasilitas pendidikan.

Pada tahun ajaran 2021/2022, di Kota Bogor terdapat 59 TK/RA, 49 SD/MI, 25 SMP/MTs, dan 30 SMA/ MA/SMK. Dengan fasilitas pendidikan tersebut, diharapkan masyarakat Jawa Barat semakin meningkat tingkat pendidikannya.

Kesehatan Pembangunan bidang kesehatan bertujuan agar semua lapisan masyarakat dapat memperoleh pelayanan kesehatan secara mudah, merata dan murah. Pembangunan kesehatan harus selalu dilakukan mengingat jumlah penduduk yang selalu bertambah dari tahun ke tahun. Upaya pemerintah untuk meningkatkan derajat dan status kesehatan penduduk dilakukan antara lain dengan meningkatkan fasilitas dan sarana kesehatan. Di Kecamatan Bogor Utara terdapat dua kelurahan yang memiliki Rumah Sakit

Gambar 4.1
Figures

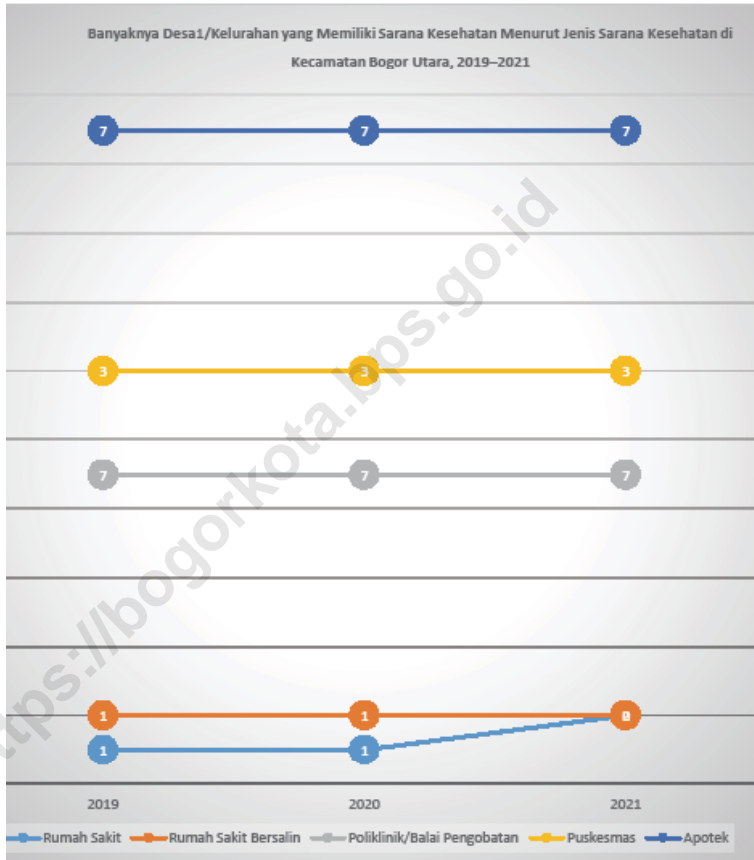
Banyaknya Desa/Kelurahan yang Memiliki Fasilitas Sekolah Menurut Tingkat Pendidikan di Kecamatan Bogor Utara 2021



Sumber/Source : BPS, Pendataan Potensi Desa (Podes) 2021/BPS-Statistics Indonesia, Village Potential Data Collecting 2020 and 2021

Gambar 4.2
Figures

Banyaknya Desa¹/Kelurahan yang Memiliki Sarana Kesehatan Menurut Jenis Sarana Kesehatan di Kecamatan Bogor Utara 2019 - 2021



Sumber/Source : PS, Pendataan Potensi Desa (Podes) 2019 - 2021/BPS-Statistics Indonesia, Village Potential Data Collecting 2020 and 2021

1.1 PENDIDIKAN EDUCATION

Tabel 4.2.1 Banyaknya Desa¹/Kelurahan yang Memiliki Fasilitas Sekolah Menurut Tingkat Pendidikan di Kecamatan Bogor Utara, 2021
Number of Villages¹/Kelurahan Having Educational Facilities by Educational Level in Bogor Utara Subdistrict, 2019–2021

Tingkat Pendidikan <i>Educational Level</i>	2021
(1)	(2)
Sekolah Dasar (SD)	8
Madrasah Ibtidaiyah (MI) <i>Madrasah Ibtidaiyah</i>	8
Sekolah Menengah Pertama (SMP) <i>Junior High School</i>	8
Madrasah Tsanawiyah (MTs) <i>Madrasah Tsanawiyah (MTs)</i>	6
Sekolah Menengah Atas (SMA)	3
Sekolah Menengah Kejuruan (SMK) <i>Vocational High School</i>	7
Madrasah Aliyah (MA) <i>Madrasah Aliyah</i>	3
Akademi/Perguruan Tinggi <i>Academy/University</i>	3

Catatan/Note: ¹ Desa pada tabel ini termasuk Unit Permukiman Transmigrasi (UPT) yang masih dibina oleh kementerian terkait/
Villages in this table include Transmigration Settlement Unit which is still fostered by the relevant ministries.

Sumber/Source: BPS, Pendataan Potensi Desa (Podes) 2020 dan 2021/BPS-Statistics Indonesia, Village Potential Data Collecting 2020 and 2021

Tabel 4.2.2
Table

Jumlah Sekolah Menurut Tingkat Pendidikan di Kecamatan Bogor Utara, 2020/2021 dan 2021/2022
Number of Schools by Educational Level in Bogor Utara Subdistrict, 2020/2021 and 2021/2022

Tingkat Pendidikan Educational Level	Negeri/Public		Swasta/Private		Jumlah/Total	
	2021/2022	2020/2021	2021/2022	2020/2021	2021/2022	2020/2021
(1)	(2)	(3)	(4)	(5)	(6)	(7)
Taman Kanak-Kanak (TK) ¹ /Kindergarten ¹	0	0	32	33	32	33
Raudatul Athfal (RA) ² Raudatul Athfal (RA) ²	0	0	24	26	24	26
Sekolah Dasar (SD) ¹ Elementary Schools ¹	36	36	5	5	41	41
Madrasah Ibtidaiyah (MI) ² /Madrasah Ibtidaiyah (MI) ²	0	0	8	8	8	8
Sekolah Menengah Pertama (SMP) ¹ /Junior High Schools ¹	2	2	13	13	15	15
Madrasah Tsanawiyah (MTs) ² /Madrasah Tsanawiyah (MTs) ²	1	1	9	9	10	10
Sekolah Menengah Atas (SMA) ¹ /Senior High Schools ¹	2	2	6	6	8	8
Sekolah Menengah Kejuruan (SMK) ¹⁰ Vocational High Schools ¹	1	1	17	17	18	18
Madrasah Aliyah (MA) ² Madrasah Aliyah (MA) ²	0	0	3	4	3	4

Catatan/Note: ³ Seluruh Raudatul Athfal (RA) berstatus swasta/All Raudatul Athfal (RA) are private

Sumber/Source: ¹ Kementerian Pendidikan, Kebudayaan, Riset, dan Teknologi, Sistem Data Pokok Pendidikan, data semester ganjil laporan sampai dengan 30 November 2021/Ministry of Education, Culture, Research, and Technology; Basic Education Data System, odd semester report data up to 30 November 2021

² Kementerian Agama, EMIS, data semester ganjil laporan sampai dengan 17 Februari 2022/Ministry of Religious Affairs, EMIS, odd semester report data up to 17 February 2022

Tabel 4.2.3
Table

Jumlah Guru Menurut Tingkat Pendidikan di Kecamatan Bogor Utara, 2020/2021 dan 2021/2022
Number of Teachers by Educational Level in Bogor Utara Subdistrict, 2020/2021 and 2021/2022

Tingkat Pendidikan Educational Level	Negeri/Public		Swasta/Private		Jumlah/Total	
	20/2021	21/2022	20/2021	21/2022	20/2021	2021/2022
(1)	(2)	(3)	(4)	(5)	(6)	(7)
Taman Kanak-Kanak (TK) ¹ /Kindergarten ¹	0	0	168	151	168	151
Raudatul Athfal (RA) ² Raudatul Athfal (RA) ²	0	0	103	126	103	126
Sekolah Dasar (SD) ^{1,3} Elementary Schools ^{1,3}	573	548	135	164	708	712
Madrasah Ibtidaiyah (MI) ² /Madrasah Ibtidaiyah (MI) ²	0	0	86	116	86	116
Sekolah Menengah Pertama (SMP) ^{1,3} / Junior High Schools ^{1,3}	87	86	191	184	278	270
Madrasah Tsanawiyah (MTs) ² /Madrasah Tsanawiyah (MTs) ²	50	95	104	129	154	224
Sekolah Menengah Atas (SMA) ^{1,3} / Senior High Schools ^{1,3}	102	90	156	143	258	233
Sekolah Menengah Kejuruan (SMK) ^{1,3,4} Vocational High Schools ^{1,3,4}	96	85	297	301	393	386
Madrasah Aliyah (MA) ² Madrasah Aliyah (MA) ²	0	0	30	36	30	36

Catatan/Note: ³ Jumlah guru termasuk kepala sekolah dan guru/The total of teachers including headmaster and teacher.

⁴ Guru yang mengajar di dua sekolah atau lebih dihitung di masing-masing sekolah/Teacher who taught in two schools or more counted in every school.

Sumber/Source: ¹ Kementerian Pendidikan, Kebudayaan, Riset, dan Teknologi, Sistem Data Pokok Pendidikan, data semester ganjil laporan sampai dengan 30 November 2021/Ministry of Education, Culture, Research, and Technology, Basic Education Data System, odd semester report data up to 30 November 2021

² Kementerian Agama, EMIS, data semester ganjil laporan sampai dengan 17 Februari 2022/Ministry of Religious Affairs, EMIS, odd semester report data up to 17 February 2022

Tabel 4.2.4
Table

Jumlah Murid Menurut Tingkat Pendidikan di Kecamatan Bogor Utara, 2020/2021 dan 2021/2022
Number of Pupils by Educational Level in Bogor Utara Subdistrict, 2020/2021 and 2021/2022

Tingkat Pendidikan Educational Level	Negeri/Public		Swasta/Private		Jumlah/Total	
	2020/2021	2021/2022	2020/2021	2021/2022	2020/2021	2021/2022
(1)	(2)	(3)	(4)	(5)	(6)	(7)
Taman Kanak-Kanak (TK) ¹ /Kindergarten ¹	0	0	1 108	904	1 108	904
Raudatul Athfal (RA) ² Raudatul Athfal (RA) ²	0	0	922	849	922	849
Sekolah Dasar (SD) ¹ Elementary Schools ¹	13 305	12 857	1 804	1 720	15 109	14 577
Madrasah Ibtidaiyah (MI) ² /Madrasah Ibtidaiyah (MI) ²	0	0	1 769	1 776	1 769	1 776
Sekolah Menengah Pertama (SMP) ¹ /Junior High Schools ¹	1 785	1 855	2 898	2 506	4 683	4 361
Madrasah Tsanawiyah (MTs) ² /Madrasah Tsanawiyah (MTs) ²	958	985	1 250	1 254	2 208	2 239
Sekolah Menengah Atas (SMA) ¹ /Senior High Schools ¹	1 896	2 035	2 010	2 094	3 906	4 129
Sekolah Menengah Kejuruan (SMK) ¹ Vocational High Schools ¹	1 579	1 571	6 824	6 087	8 403	7 658

Catatan/Note: ...

Sumber/Source: ¹ Kementerian Pendidikan, Kebudayaan, Riset, dan Teknologi, Sistem Data Pokok Pendidikan, data semester ganjil laporan sampai dengan 30 November 2021/Ministry of Education, Culture, Research, and Technology, Basic Education Data System, odd semester report data up to 30 November 2021

² Kementerian Agama, EMIS, data semester ganjil laporan sampai dengan 17 Februari 2022/Ministry of Religious Affairs, EMIS, odd semester report data up to 17 February 2022

1.1 KESEHATAN HEALTH

Tabel 4.2.5 Banyaknya Desa¹/Kelurahan yang Memiliki Sarana Kesehatan Menurut Jenis Sarana Kesehatan di Kecamatan Bogor Utara, 2019–2021
Number of Villages¹/Kelurahan Health Facilities by Type of Health Facilities in Bogor Utara Subdistrict, 2019–2021

Jenis Sarana Kesehatan Type of Health Facilities	2019	2020	2021
(1)	(2)	(3)	(4)
Rumah Sakit <i>Hospital</i>	1	1	2
Rumah Sakit Bersalin <i>Maternity Hospital</i>	1	1	0
Poliklinik/Balai Pengobatan <i>Polyclinic</i>	7	7	7
Puskesmas <i>Public Health Center</i>	3	3	3
Apotek <i>Pharmacy</i>	7	7	7

Catatan/Note: ...

Sumber/Source: BPS, Pendataan Potensi Desa (Podes) 2019–2021/BPS-Statistics Indonesia, Village Potential Data Collecting 2019–2021

Tabel 4.2.6
Table

Banyaknya Warga Penderita Kekurangan Gizi Menurut Kelurahan di Kecamatan Bogor Utara, 2020
Number of People with Malnutrition by Villages/Kelurahan in Bogor Utara Subdistrict, 2020

Kelurahan Village/Kelurahan	2020
(1)	(2)
BANTARJATI	2
TEGALGUNDIL	0
TANAHBARU	0
CIMAHPAR	0
CILUAR	0
CIBULUH	0
KEDUNGHALANG	0
CIPARIGI	0
Kecamatan Bogor Utara	2

Catatan/Note: ...

Sumber/Source: BPS, Pendataan Potensi Desa (Podes) 2021/BPS-Statistics Indonesia, Village Potential Data Collecting 2021

1.1 PERUMAHAN DAN LINGKUNGAN HOUSING AND ENVIRONMENT

Tabel 4.2.7 **Banyaknya Kelurahan Menurut Sumber Air Minum Sebagian Besar Keluarga di Kecamatan Bogor Utara, 2019–2021**
Table *Number of Villages/Kelurahan by Drinking Water Source of*

Sumber Air Minum Source of Drinking Water	2019	2020	2021
(1)	(2)	(3)	(4)
Air Kemasan Bermerk/ <i>Branded Bottled Water</i>	0	0	0
Air Isi Ulang/ <i>Refil Water</i>	1	0	0
Leding Dengan Meteran/ <i>Metered Piped Water</i>	5	5	6
Leding Tanpa Meteran/ <i>Non Metered Piped Water</i>	0	0	0
Sumur Bor atau Pompa/ <i>Artesian Well or Pumped Water</i>	2	1	1
Sumur/ <i>Well</i>	0	2	1
Mata Air/ <i>Spring</i>	0	0	0
Sungai/Danau/Kolam/Waduk/Situ/ <i>Embung/Bendungan/River/Lake/Pond/Reservoir/Dam</i>	0	0	0
Air Hujan/ <i>Rainwater</i>	0	0	0
Lainnya/ <i>Others</i>	0	0	0

Catatan/*Note*: ...

Sumber/*Source*: BPS, Pendataan Potensi Desa (Podes) 2019–2021/*BPS-Statistics Indonesia, Village Potential Data Collecting 2019–2021*

Tabel 4.2.8
Table

Banyaknya Keluarga Menurut Kelurahan dan Jenis Pengguna Listrik di Kecamatan Bogor Utara, 2021
Number of Family by Villages/Kelurahan and Type of Electricity Consumer in Bogor Utara Subdistrict, 2021

Kelurahan <i>Village/Kelurahan</i>	Pengguna Listrik <i>Electricity Consumer</i>			Bukan Pengguna Listrik <i>Not Electricity Consumer</i>
	PLN <i>State Electricity Company</i>	Non PLN <i>Non-State Electricity Company</i>	Jumlah <i>Total</i>	
(1)	(2)	(3)	(4)	(5)
BANTARJATI	5 353	0	5 353	0
TEGALGUNDIL	8 592	0	8 592	0
TANAHBARU	4 791	0	4 791	0
CIMAHPAR	9 182	0	9 182	0
CILUAR	4 360	0	4 360	0
CIBULUH	3 624	0	3 624	0
KEDUNGHALANG	7 411	0	7 411	0
CIPARIGI	7 984	0	7 984	0
Kecamatan Bogor Utara	51 297	0	51 297	0

Catatan/Note: ...

Sumber/Source: BPS, Pendataan Potensi Desa (Podes) 2021/BPS-Statistics Indonesia, Village Potential Data Collecting 2021

Tabel 4.2.9 Banyaknya Kelurahan Menurut Sumber Penerangan Jalan Utama Kelurahan di Kecamatan Bogor Utara, 2019–2021
Table *Number of Villages/Kelurahan by Source of Villages/Kelurahan's Main Street Illumination in Bogor Utara Subdistrict, 2019–2021*

Sumber Penerangan Jalan Utama <i>Source of Main Street Illumination</i>	2019	2020	2021
(1)	(2)	(3)	(4)
Listrik Pemerintah/ <i>State Electricity</i>	8	8	8
Listrik Non Pemerintah/ <i>Non-State Electricity</i>	0	0	0
Non Listrik/ <i>Non-Electric</i>	0	0	0

Catatan/Note: ...

Sumber/Source: BPS, Pendataan Potensi Desa (Podes) 2019–2021/BPS-Statistics Indonesia, Village Potential Data Collecting 2019–2021

Tabel
Table 4.2.10

Banyaknya Kelurahan Menurut Penggunaan Fasilitas Tempat Buang Air Besar Sebagian Besar Keluarga di Kecamatan Bogor Utara, 2019–2021
Number of Villages/Kelurahan by Toilet Facility Used by Majority Family in Bogor Utara Subdistrict, 2019–2021

Fasilitas Tempat Buang Air Besar <i>Toilet Facility</i>	2019	2020	2021
(1)	(2)	(3)	(4)
Jamban/Toilet			
Sendiri/ <i>Private</i>	8	8	8
Bersama/ <i>Shared</i>	0	0	0
Umum/ <i>Public</i>	0	0	0
Bukan Jamban/<i>Non-Toilet</i>	0	0	0
Jumlah/<i>Total</i>	8	8	8

Catatan/*Note*: ...

Sumber/*Source*: BPS, Pendataan Potensi Desa (Podes) 2019–2021/*BPS-Statistics Indonesia, Village Potential Data Collecting 2019–2021*

Tabel 4.2.11
Table

Banyaknya Kelurahan Menurut Jenis Bahan Bakar untuk Memasak yang Digunakan Sebagian Besar Keluarga di Kecamatan Bogor Utara, 2021
Number of Villages/Kelurahan by Type of Cooking Fuel Used by Majority Family in Bogor Utara Subdistrict, 2021

Jenis Bahan Bakar untuk Memasak <i>Type of Cooking Fuel</i>	2021
(1)	(2)
Listrik/ <i>Electric</i>	0
Elpiji 5,5 kg/ <i>Blue Gas 5.5 kg-LPG</i>	0
Elpiji 12 kg/ <i>12 kg-LPG</i>	0
Elpiji 3 kg/ <i>3 kg-LPG</i>	6
Gas Kota/ <i>City Gas</i>	2
Biogas/ <i>Biogas</i>	0
Minyak Tanah/ <i>Kerosene</i>	0
Briket/ <i>Briquettes</i>	0
Arang/ <i>Charcoal</i>	0
Kayu Bakar/ <i>Firewood</i>	0
Lainnya/ <i>Others</i>	0
Jumlah/<i>Total</i>	8

Catatan/*Note*: ...

Sumber/*Source*: BPS, Pendataan Potensi Desa (Podes) 2021/BPS-Statistics Indonesia, *Village Potential Data Collecting 2021*

1.1 AGAMA DAN SOSIAL LAINNYA RELIGION AND OTHER SOCIAL AFFAIRS

Tabel 4.2.12 Jumlah Tempat Peribadatan Menurut Kelurahan di Kecamatan Bogor Utara, 2021
Table *Number of Worship Places by Villages/Kelurahan in Bogor Utara Subdistrict, 2021*

Kelurahan <i>Village/Kelurahan</i>	Masjid <i>Mosque</i>	Mushola <i>Pray Room</i>	Gereja Protestan <i>Protestant Church</i>	Gereja Katholik <i>Catholic Church</i>	Pura <i>Temple</i>	Vihara
(1)	(2)	(3)	(4)	(5)	(6)	(7)
BANTARJATI	14	21	0	0	0	0
TEGALGUNDIL	25	36	0	0	0	0
TANAHBARU	17	35	0	0	1	0
CIMAHPAR	16	34	0	0	0	0
CILUAR	14	22	0	0	0	0
CIBULUH	16	16	1	0	1	0
KEDUNGHALANG	12	30	0	0	0	0
CIPARIGI	19	26	0	0	0	0
Kecamatan Bogor Utara	133	220	1	0	2	0

Catatan/Note: ...

Sumber/Source: BPS, Pendataan Potensi Desa (Podes) 2021/BPS-Statistics Indonesia, Village Potential Data Collecting 2021

Tabel 4.2.13 Banyaknya Kejadian Bencana Alam Menurut Kelurahan dan Jenis Bencana Alam di Kecamatan Bogor Utara, 2020
Table *Number of Natural Disaster Events by Villages/Kelurahan and Type of Natural Disaster in Bogor Utara Subdistrict, 2020*

Kelurahan <i>Village/Kelurahan</i>	Gempa Bumi <i>Earthquake</i>	Tsunami <i>Tsunami</i>	Gunung Meletus <i>Volcanic Eruption</i>	Tanah Longsor <i>Landslide</i>
(1)	(2)	(3)	(4)	(5)
BANTARJATI	0	0	0	1
TEGALGUNDIL	0	0	0	1
TANAHBARU	0	0	0	2
CIMAHPAR	0	0	0	1
CILUAR	0	0	0	1
CIBULUH	0	0	0	7
KEDUNGHALANG	0	0	0	0
CIPARIGI	0	0	0	4
Kecamatan Bogor Utara	0	0	0	17

Lanjutan Tabel/*Continued Table* 4.4.2

Kelurahan Village/Kelurahan	Banjir Floods	Banjir Bandang Flash Floods	Kekeringan Drought	Kebakaran Hutan dan Lahan Forest and Land
(1)	(6)	(7)	(8)	(9)
BANTARJATI	1	0	0	0
TEGALGUNDIL	0	0	0	0
TANAHBARU	8	0	0	0
CIMAHPAR	2	0	0	0
CILUAR	4	0	0	0
CIBULUH	9	0	0	0
KEDUNGHALANG	1	0	0	0
CIPARIGI	0	0	0	0
Kecamatan Bogor Utara	25	0	0	0

Lanjutan Tabel/Continued Table 4.4.2

Kelurahan <i>Village/Kelurahan</i>	Angin Puyuh/ Puting Beliung/ Topan <i>Tornado/Typhoon</i>	Gelombang Pasang Tidal Wave	Abrasi <i>Abrasion</i>
(1)	(10)	(11)	(12)
BANTARJATI	0	0	0
TEGALGUNDIL	0	0	0
TANAHBARU	0	0	0
CIMAHPAR	0	0	0
CILUAR	0	0	0
CIBULUH	0	0	0
KEDUNGHALANG	0	0	0
CIPARIGI	0	0	0
Kecamatan Bogor Utara	0	0	0

Catatan/Note: ...

Sumber/Source: BPS, Pendataan Potensi Desa (Podes) 2021/BPS-Statistics Indonesia, Village Potential Data Collecting 2021

Tabel 4.2.14
Table

Banyaknya Korban Jiwa Akibat Bencana Alam Menurut Kelurahan dan Jenis Bencana Alam di Kecamatan Bogor Utara, 2020
Number of Fatalities Due to Natural Disasters by Villages/ Kelurahan and Type of Natural Disaster in Bogor Utara Subdistrict, 2020

Kelurahan <i>Village/Kelurahan</i>	Gempa Bumi <i>Earthquake</i>	Tsunami <i>Tsunami</i>	Gunung Meletus <i>Volcanic Eruption</i>	Tanah Longsor <i>Landslide</i>
(1)	(2)	(3)	(4)	(5)
BANTARJATI	0	0	0	0
TEGALGUNDIL	0	0	0	0
TANAHBARU	0	0	0	0
CIMAHPAR	0	0	0	0
CILUAR	0	0	0	0
CIBULUH	0	0	0	0
KEDUNGHALANG	0	0	0	0
CIPARIGI	0	0	0	0
Kecamatan Bogor Utara	0	0	0	0

Lanjutan Tabel/Continued Table 4.4.3

Kelurahan <i>Village/Kelurahan</i>	Banjir <i>Floods</i>	Banjir Bandang <i>Flash Floods</i>	Kekeringan <i>Drought</i>	Kebakaran Hutan dan Lahan <i>Forest and Land Fires</i>
(1)	(6)	(7)	(8)	(9)
BANTARJATI	0	0	0	0
TEGALGUNDIL	0	0	0	0
TANAHBARU	0	0	0	0
CIMAHPAR	0	0	0	0
CILUAR	0	0	0	0
CIBULUH	0	0	0	0
KEDUNGHALANG	0	0	0	0
CIPARIGI	0	0	0	0
Kecamatan Bogor Utara	0	0	0	0

Lanjutan Tabel/*Continued Table* 4.4.3

Kelurahan <i>Village/Kelurahan</i>	Angin Puyuh/ Puting Beliung/ Topan <i>Tornado/Typhoon</i>	Gelombang Pasang <i>Tidal Wave</i>	Abrasi <i>Abrasion</i>
(1)	(10)	(11)	(12)
BANTARJATI	0	0	0
TEGALGUNDIL	0	0	0
TANAHBARU	0	0	0
CIMAHPAR	0	0	0
CILUAR	0	0	0
CIBULUH	0	0	0
KEDUNGHALANG	0	0	0
CIPARIGI	0	0	0
Kecamatan Bogor Utara	0	0	0

Catatan/Note: ...

Sumber/Source: BPS, Pendataan Potensi Desa (Podes) 2021/BPS-Statistics Indonesia, *Village Potential Data Collecting 2021*

Tabel 4.2.15 Keberadaan Fasilitas/Upaya Antisipasi/Mitigasi Bencana Alam Menurut Kelurahan di Kecamatan Bogor Utara, 2021
Table Existence of Facilities/Efforts for Anticipation/Mitigation of Natural Disasters by Villages/Kelurahan by Villages/Kelurahan in Bogor Utara Subdistrict, 2021

Kelurahan Village/Kelurahan	Sistem Peringatan Dini Bencana Alam Natural Disaster Early Warning System	Sistem Peringatan Dini Khusus Tsunami Tsunami Early Warning System	Perlengkapan Keselamatan Safety Equipment
(1)	(2)	(3)	(4)
BANTARJATI	Tidak Ada	Bukan potensi tsunami	Tidak Ada
TEGALGUNDIL	Ada	Bukan potensi tsunami	Tidak Ada
TANAHBARU	Tidak Ada	Bukan potensi tsunami	Tidak Ada
CIMAHPAR	Ada	Bukan potensi tsunami	Ada
CILUAR	Tidak Ada	Bukan potensi tsunami	Ada
CIBULUH	Ada	Bukan potensi tsunami	Tidak Ada
KEDUNGHALANG	Tidak Ada	Bukan potensi tsunami	Ada
CIPARIGI	Tidak Ada	Bukan potensi tsunami	Ada
Kecamatan Bogor Utara	Ada	Bukan potensi tsunami	Ada

Isian kolom 2, 4-6: "Ada", "Tidak Ada"

Isian kolom3: "Bukan Wilayah Potensi Tsunami", "Ada", "Tidak Ada"

Lanjutan Tabel/*Continued Table 4.4.4*

Kelurahan <i>Village/Kelurahan</i>	Rambu-Rambu dan Jalur Evakuasi Bencana <i>Sign and Evacuation Route</i>	Pembuatan, Perawatan, atau Normalisasi: Sungai, Kanal, Tanggul, Parit, Drainase, Waduk, Pantai, dll <i>Manufacture, Maintenance, or Normalization: Rivers, Canals, Embankment, etc</i>
(1)	(5)	(6)
BANTARJATI	Tidak Ada	Ada
TEGALGUNDIL	Tidak Ada	Ada
TANAHBARU	Ada	Ada
CIMAHPAR	Tidak Ada	Ada
CILUAR	Ada	Ada
CIBULUH	Ada	Tidak Ada
KEDUNGHALANG	Ada	Ada
CIPARIGI	Ada	Ada
Kecamatan Bogor Utara	Ada	Ada

Catatan/*Note*: ...Sumber/*Source*: BPS, Pendataan Potensi Desa (Podes) 2021/*BPS-Statistics Indonesia, Village Potential Data Collecting 2021*

Tabel 4.2.16
Table

Banyaknya Kelurahan yang Memiliki Kelompok Kegiatan Olahraga Menurut Jenis Olahraga dan Ketersediaan Fasilitas/Lapangan Olahraga di Kecamatan Bogor Utara, 2021

Number of Villages/Kelurahan Having Sport Activities Groups by Type of Sport and Availability of Sport Facilities/Fields in Bogor Utara Subdistrict, 2021

Jenis Olahraga <i>Type of Sport</i>	Kondisi Fasilitas/Lapangan Olahraga <i>Condition of Sport Facilities/Fields</i>			Tidak Ada Fasilitas/ Lapangan Olahraga <i>No Sport Facilities/ Fields</i>
	Baik	Rusak Sedang	Rusak Parah	
(1)	(2)	(3)	(4)	(5)
Sepak Bola/ <i>Soccer</i>	6	1	0	1
Bola Voli/ <i>Volley Ball</i>	6	1	0	1
Bulu Tangkis/ <i>Badminton</i>	8	0	0	0
Bola Basket/ <i>Basket Ball</i>	4	0	0	4
Tenis Lapangan/ <i>Court Tennis</i>	1	1	0	6
Tenis Meja/ <i>Table Tennis</i>	0	0	0	8
Futsal/ <i>Futsal</i>	7	0	0	1
Renang/ <i>Swimming</i>	2	0	0	6
Bela Diri/ <i>Martial Arts</i>	3	0	0	5
Bilyard/ <i>Billiards</i>	0	0	0	8

Catatan/Note: ...

Sumber/Source: BPS, Pendataan Potensi Desa (Podes) 2021/BPS-Statistics Indonesia, Village Potential Data Collecting 2021

05

PERTANIAN
AGRICULTURE

<https://bogorkota.bps.go.id>

PENJELASAN TEKNIS

1. Data pokok tanaman pangan yang dikumpulkan adalah luas panen dan produktivitas (hasil per hektar). Produksi tanaman pangan merupakan hasil perkalian antara luas panen dengan produktivitas. Pengumpulan data luas panen dilakukan setiap bulan dengan pendekatan area kecamatan di seluruh wilayah Indonesia. Pengumpulan data produktivitas dilakukan melalui pengukuran langsung pada plot ubinan berukuran $2\frac{1}{2}$ m x $2\frac{1}{2}$ m. Pengumpulan data produktivitas dilakukan setiap subround (empat bulanan) pada waktu panen petani
2. Tanaman sayuran semusim adalah tanaman sumber vitamin, garam mineral dan lain-lain yang dikonsumsi dari bagian tanaman yang berupa daun, bunga, buah, dan umbinya, yang berumur kurang dari satu tahun. Tanaman buah-buahan semusim adalah tanaman sumber vitamin, garam mineral, dan lain-lain yang dikonsumsi dari bagian tanaman yang berupa buah, berumur kurang dari satu tahun, tidak berbentuk pohon/rumpun tetapi menjalar dan berbatang lunak
3. Tanaman buah-buahan tahunan adalah tanaman sumber vitamin, garam mineral, dan lain-lain yang dikonsumsi dari bagian tanaman yang berupa buah dan merupakan tanaman tahunan. Tanaman sayuran tahunan adalah tanaman sumber vitamin, garam mineral, dan lain-lain yang dikonsumsi dari bagian tanaman yang berupa daun dan atau buah yang berumur lebih dari satu tahun.
4. Tanaman biofarmaka adalah tanaman yang bermanfaat untuk obat-obatan, kosmetik, dan kesehatan yang dikonsumsi atau digunakan dari bagian-bagian tanaman seperti daun, batang, buah, umbi (rimpang) ataupun akar.
5. Tanaman hias adalah tanaman yang mempunyai nilai keindahan baik bentuk, warna daun, tajuk maupun bunganya, sering digunakan untuk penghias pekarangan dan lain sebagainya.
6. Luas panen tanaman hortikultura adalah luas tanaman sayuran, buah-buahan, biofarmaka, dan tanaman hias yang diambil hasilnya/dipanen pada periode pelaporan.
7. Luas panen untuk tanaman sayuran adalah luas tanaman yang dipanen sekaligus/habis/ dibongkar dan luas tanaman yang dipanen berkali-kali (lebih dari satu kali)/belum habis

<https://bogorkota.bps.go.id>

ULASAN

Hortikultura pada tahun 2021, produksi tanaman sayuran dan buah-buahan menurut jenis tanaman adalah Cabai Rawit sebesar 120 kuintal. Produksi tanaman biofarmaka terbesar adalah jahe dengan produksi sebanyak 1.480 kg dan disusul oleh petsai sebesar 12.240 kuintal, untuk tanaman biofarmaka produksi terbesar adalah mahkota dewa sebesar 17.100 kg, sedangkan produksi buah-buahan terbanyak adalah pisang dengan banyaknya produksi 1.331 kuintal.

<https://bogorkota.bps.go.id>

Gambar 5.1
Figures

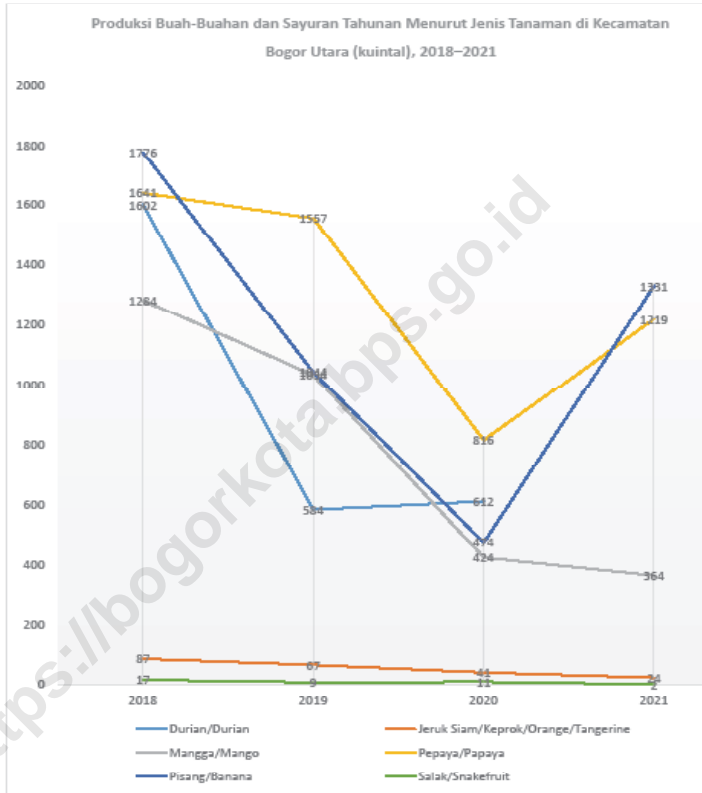
Produksi Tanaman Biofarmaka Menurut Jenis Tanaman di Kecamatan Bogor Utara (kg), 2021



Sumber/Source : BPS, Statistik Pertanian Hortikultura SPH-SBS/BPS-Statistics Indonesia, Agricultural Statistic for Horticulture SPH-SBS

Gambar 5.2
Figures

Produksi Buah-Buahan dan Sayuran Tahunan Menurut Jenis Tanaman di Kecamatan Bogor Utara (kuintal), 2018–2021



Sumber/Source : BPS, Statistik Pertanian Hortikultura SPH-SBS/BPS-Statistics Indonesia, Agricultural Statistic for Horticulture SPH-SBS

Tabel 5.1
Table

Luas Panen Tanaman Sayuran dan Buah-buahan Semusim Menurut Jenis Tanaman di Kecamatan Bogor Utara (ha), 2018–2021
Harvested Area of Seasonal Vegetables and Fruits by Kind of Plant in Bogor Utara Subdistrict (ha), 2018–2021

Jenis Tanaman Kind of Plants	2018	2019	2020	2021*
(1)	(2)	(3)	(4)	(5)
Sayuran/Vegetables:				
Bawang Merah/Shallots	0	0	0	0
Bawang Putih/Garlic	0	0	0	0
Cabai Besar/Chili/Big Chili	0	0	0	0
Cabai Rawit/Chili/Cayenne Pepper	5	4	2	2
Kentang/Potato	0	0	0	0
Kubis/Cabbage	0	0	0	0

Catatan/Note: ...

Sumber/Source: BPS, Statistik Pertanian Hortikultura SPH-SBS/BPS-Statistics Indonesia, Agricultural Statistic for Horticulture SPH-SBS

Tabel 5.2
Table

Produksi Tanaman Sayuran dan Buah-buahan Semusim Menurut Jenis Tanaman di Kecamatan Bogor Utara (kuintal), 2018–2021
Production of Seasonal Vegetables and Fruits by Kind of Plant in Bogor Utara Subdistrict (quintal), 2018–2021

Jenis Tanaman <i>Kind of Plants</i>	2018	2019	2020	2021 ^x
(1)	(2)	(3)	(4)	(5)
Sayuran/Vegetables:				
Bawang Merah/ <i>Shallots</i>	0	0	0	0
Bawang Putih/ <i>Garlic</i>	0	0	0	0
Cabai Besar/ <i>Chili/Big Chili</i>	0	0	0	0
Cabai Rawit/ <i>Chili/Cayenne Pepper</i>	650	950	540	120
Kentang/ <i>Potato</i>	0	0	0	0
Kubis/ <i>Cabbage</i>	0	0	0	0

Catatan/Note: ...

Sumber/Source: BPS, Statistik Pertanian Hortikultura SPH-SBS/BPS-Statistics Indonesia, *Agricultural Statistic for Horticulture SPH-SBS*

Tabel 5.3 Luas Panen Tanaman Biofarmaka Menurut Jenis Tanaman di Kecamatan Bogor Utara (m²), 2018–2021
Table *Harvested Area of Medicinal Plants by Kind of Plant in Bogor Utara Subdistrict (m²), 2018–2021*

Jenis Tanaman Kind of Plants	2018	2019	2020	2021 ^x
(1)	(2)	(3)	(4)	(5)
Jahe/Ginger	400	650	500	400
Kencur/East Indian Galangal	50	100	100	-
Kunyit/Turmeric	350	450	400	450
Laos/Lengkuas/Galanga	250	350	250	300

Catatan/Note: ...

Sumber/Source: BPS, Statistik Pertanian Hortikultura SPH-TBF/BPS-Statistics Indonesia, Agricultural Statistic for Horticulture SPH-TBF

Tabel
Table 5.4

**Produksi Tanaman Biofarmaka Menurut Jenis Tanaman di
Kecamatan Bogor Utara (kg), 2018–2021**
*Production of Medicinal Plants by Kind of Plant in Bogor
Utara Subdistrict (kg), 2018–2021*

Jenis Tanaman Kind of Plants	2018	2019	2020	2021 ^x
(1)	(2)	(3)	(4)	(5)
Jahe/ <i>Ginger</i>	2 220	2 405	3 330	1 480
Kencur/ <i>East Indian Galangal</i>	115	230	230	-
Kunyit/ <i>Turmeric</i>	1 540	1 260	2 240	1 260
Laos/ <i>Lengkuas/Galanga</i>	1 600	1 400	2 200	1 200

Catatan/Note: ...

Sumber/Source: BPS, Statistik Pertanian Hortikultura SPH-TBF/BPS-Statistics Indonesia, Agricultural Statistic for Horticulture SPH-TBF

Tabel 5.5 Luas Panen Tanaman Hias Menurut Jenis Tanaman di Kecamatan Bogor Utara (m²), 2018–2021
Table *Harvested Area of Ornamental Plants by Kind of Plant in Bogor Utara Subdistrict (m²), 2018–2021*

Jenis Tanaman Kind of Plants	2018	2019	2020	2021 ^x
(1)	(2)	(3)	(4)	(5)
Anggrek/ <i>Orchid</i>	50	80	10	0
Krisan/ <i>Chrysantemum</i>	0	0	0	0
Mawar/ <i>Rose</i>	0	0	0	0
Sedap Malam/ <i>Tuberose</i>	0	0	0	0

Catatan/Note: ...

Sumber/Source: BPS, Statistik Pertanian Hortikultura SPH-TH/BPS-Statistics Indonesia, *Agricultural Statistik for Horticulture SPH-TH*

Tabel
Table 5.6

**Produksi Tanaman Hias Menurut Jenis Tanaman di
Kecamatan Bogor Utara (tangkai), 2018–2021**
*Production of Ornamental Plants by Kind of Plant n Bogor
Utara Subdistrict (stalks), 2018–2021*

Jenis Tanaman <i>Kind of Plants</i>	2018	2019	2020	2021^x
(1)	(2)	(3)	(4)	(5)
Anggrek/ <i>Orchid</i>	600	1 020	100	0
Krisan/ <i>Chrysantemum</i>	0	0	0	0
Mawar/ <i>Rose</i>	0	0	0	0
Sedap Malam/ <i>Tuberose</i>	0	0	0	0

Catatan/Note: ...

Sumber/Source: BPS, Statistik Pertanian Hortikultura SPH-TH/BPS-Statistics Indonesia, *Agricultural Statistik for Horticulture SPH-TH*

Tabel 5.7
Table

Produksi Buah-Buahan dan Sayuran Tahunan Menurut Jenis Tanaman di Kecamatan Bogor Utara (kuintal), 2018–2021
Production of Annual Fruits and Vegetables by Kind of Plant in Bogor Utara Subdistrict (quintal), 2018–2021

Jenis Tanaman <i>Kind of Plants</i>	2018	2019	2020	2021 ^x
(1)	(2)	(3)	(4)	(5)
Buah–Buahan/Fruits:				
Durian/ <i>Durian</i>	2 096	1 602	584	612
Jeruk Siam/ <i>Keprok/Orange/Tangerine</i>	87	67	41	24
Mangga/ <i>Mango</i>	1 284	1 034	424	364
Pepaya/ <i>Papaya</i>	1 641	1 557	816	1 219
Pisang/ <i>Banana</i>	1 776	1 044	474	1 331
Salak/ <i>Snakefruit</i>	17	9	11	2

Catatan/Note: ...

Sumber/Source: BPS, Statistik Pertanian Hortikultura SPH-BST/BPS-Statistics Indonesia, Agricultural Statistic for Horticulture SPH-BST

06

PARIWISATA, TRANSPORTASI, DAN KOMUNIKASI
TOURISM, TRANSPORTATION, AND COMMUNICATION

<https://bogorkota.bps.go.id/>

PENJELASAN TEKNIS

1. Rumah makan / restoran adalah usaha jasa pangan yang bertempat di sebagian atau seluruh bangunan permanen yang menjual dan menyajikan makanan dan minuman untuk umum di tempat usahanya baik dilengkapi dengan peralatan/ perlengkapan untuk proses pembuatan dan penyimpanan maupun tidak dan telah mendapatkan surat keputusan sebagai restoran/ rumah makan dari instansi yang membinanya.
2. Hotel adalah bangunan berkamar banyak yang disewakan sebagai tempat untuk menginap dan tempat makan orang yang sedang dalam perjalanan; bentuk akomodasi yang dikelola secara komersial, disediakan bagi setiap orang untuk memperoleh pelayanan, penginapan, makan dan minum.
3. Pondok Wisata adalah usaha akomodasi jasa pelayanan penginapan bagi umum yang dilakukan perorangan dengan menggunakan sebagian dari tempat tinggalnya (dengan pembayaran harian). Kendaraan bermotor adalah setiap kendaraan yang digerakkan oleh peralatan teknik yang ada pada kendaraan tersebut, biasanya digunakan untuk angkutan orang atau barang di atas jalan raya selain kendaraan yang berjalan di atas rel.
4. Kendaraan bermotor yang dicatat adalah semua jenis kendaraan kecuali kendaraan bermotor TNI/Polri dan Korps Diplomatik.
5. Kantor Pos adalah tempat pemberi pelayanan komunikasi tertulis dan atau surat elektronik, layanan paket, layanan logistik, layanan transaksi keuangan, dan layanan keagenan pos untuk kepentingan umum. Rumah pos berfungsi sama seperti kantor pos dan kantor pos pem1 bantu, bedanya rumah pos biasanya terletak di daerah terpencil.
6. Telekomunikasi adalah setiap pemancaran, pengiriman dan atau penerimaan dari setiap informasi dalam bentuk tandatanda, isyarat, tulisan, gambar, suara dan bunyi melalui sistem kawat, optik, radio atau sistem elektromagnetik lainnya.

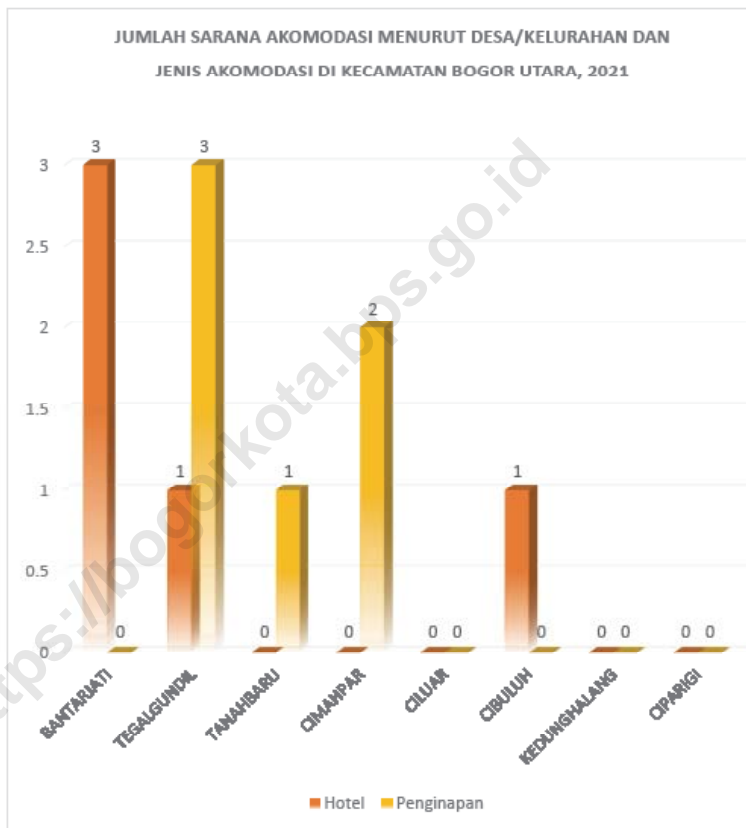
<https://bogorkota.bps.go.id>

ULASAN

Untuk mendukung pembangunan ekonomi suatu wilayah, sektor pariwisata memiliki andil yang sangat besar. Dengan memanfaatkan sumber daya alam dan sumber daya manusia yang ada dengan sebaik baiknya maka suatu daerah dapat menarik para wisatawan baik yang ada di dalam negeri maupun wisatawan asing untuk datang dan berwisata di daerahnya. Pertumbuhan sektor pariwisata dapat dilihat dari perkembangan wisatawan yang berkunjung, perkembangan hotel/penginapan dan perkembangan fasilitas akomodasi lainnya. Pada tahun 2021, di Kecamatan Bogor Utara terdapat 5 hotel.

Perhubungan darat merupakan prasarana pengangkutan yang penting untuk memperlancar kegiatan perekonomian. Dengan makin meningkatnya usaha pembangunan maka akan menuntut peningkatan pembangunan jalan untuk memudahkan mobilitas penduduk dan memperlancar lalu lintas barang dari satu daerah ke daerah lain. Kantor Pos adalah tempat pemberi pelayanan komunikasi tertulis dan atau surat elektronik, layanan paket, layanan logistik, layanan transaksi keuangan, dan layanan keagenan pos untuk kepentingan umum. Tanpa adanya kontribusi telekomunikasi, dunia usaha di daerah ini tidak semaju seperti sekarang. Pada tahun 2021, kantor pos dan kantor pos pembantu beroperasi di tiga kelurahan

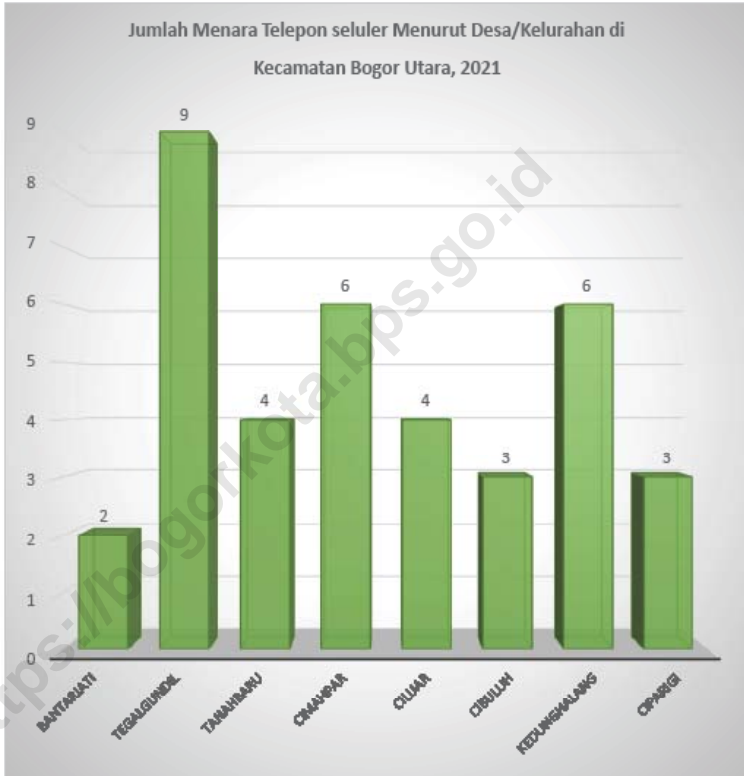
Gambar 6.1 Jumlah Sarana Akomodasi Menurut Kelurahan dan Jenis Akomodasi di Kecamatan Bogor Utara, 2021
Figures



Sumber/Source : BPS, Pendataan Potensi Desa (Podes) 2021/BPS-Statistics Indonesia, Village Potential Data Collecting 2021

Gambar 6.2
Figures

Jumlah Menara Telepon seluler Menurut Kelurahan di Kecamatan Bogor Utara, 2021



Sumber/Source : BPS, Pendataan Potensi Desa (Podes) 2021/BPS-Statistics Indonesia, Village Potential Data Collecting 2021

1.1 PARIWISATA TOURISM

Tabel 6.7.1 Jumlah Sarana Akomodasi Menurut Kelurahan dan Jenis Akomodasi di Kecamatan Bogor Utara, 2021
Number of Accomodation Facilities by Villages/Kelurahan and Type of Accomodation in Bogor Utara Subdistrict, 2021

Kelurahan <i>Village/Kelurahan</i>	Hotel <i>Hotel</i>	Penginapan <i>Inn</i>
(1)	(2)	(3)
BANTARJATI	3	0
TEGALGUNDIL	1	3
TANAHBARU	0	1
CIMAHPAR	0	2
CILUAR	0	0
CIBULUH	1	0
KEDUNGHALANG	0	0
CIPARIGI	0	0
Kecamatan Bogor Utara	5	6

Catatan/Note: ...

Sumber/Source: BPS, Pendataan Potensi Desa (Podes) 2021/BPS-Statistics Indonesia, Village Potential Data Collecting 2021

1.1 TRANSPORTASI TRANSPORTATION

Tabel
Table 6.7.2

Prasarana dan Sarana Transportasi Antar Kelurahan Menurut Kelurahan di Kecamatan Bogor Utara, 2021
Inter-Villages/Kelurahan Transportation Infrastructure and Facilities by Villages/Kelurahan in Bogor Utara Subdistrict,

Kelurahan <i>Village/Kelurahan</i>	Jenis Prasarana Transportasi <i>Type of Transportation Infrastructure</i>	Keberadaan Angkutan Umum <i>Availability of Public Transportation</i>
(1)	(2)	(3)
BANTARJATI	Darat	Ada, dengan trayek tetap
TEGALGUNDIL	Darat	Ada dengan trayek tetap
TANAHBARU	Darat	Ada, dengan trayek tetap
CIMAHPAR	Darat	Ada dengan trayek tetap
CILUAR	Darat	Ada, tanpa trayek tetap
CIBULUH	Darat	Ada dengan trayek tetap
KEDUNGHALANG	Darat	Ada, dengan trayek tetap
CIPARIGI	Darat	Ada dengan trayek tetap

Lanjutan Tabel/*Continued Table 6.2.1*

Kelurahan Village/Kelurahan	Jenis Permukaan Jalan Darat Terluas Type of The Widest Road Surface	Dapat Dilalui Kendaraan Bermotor Roda 4 atau Lebih Passable by Vehicle with 4 or more Wheels
(1)	(4)	(5)
BANTARJATI	Aspal/beton	Sepanjang tahun
TEGALGUNDIL	Aspal Beton	Sepanjang Tahun
TANAHBARU	Aspal Beton	Sepanjang Tahun
CIMAHPAR	Aspal Beton	Sepanjang Tahun
CILUAR	Aspal Beton	Sepanjang Tahun
CIBULUH	Aspal Beton	Sepanjang Tahun
KEDUNGHALANG	Aspal Beton	Sepanjang Tahun
CIPARIGI	Aspal Beton	Sepanjang Tahun

Catatan/Note: ...

Sumber/Source: BPS, Pendataan Potensi Desa (Podes) 2021/BPS-Statistics Indonesia, Village Potential Data Collecting 2021

1.1 KOMUNIKASI COMMUNICATION

Tabel 6.7.3 Keberadaan Kantor Pos/Pos Pembantu/Rumah Pos, Pos Keliling, dan Perusahaan/Agen Jasa Ekspedisi Swasta Menurut Kelurahan di Kecamatan Bogor Utara, 2021
Number of Post Office/Subsidiary of Post Office, Mobile Portal Service, Private Expedition Service Company by Villages/Kelurahan in Bogor Utara Subdistrict, 2021

Kelurahan <i>Village/Kelurahan</i>	Kantor Pos/Pos Pembantu/Rumah Pos <i>Post Office/Subsidiary</i>	Pos Keliling <i>Mobile Portal Service</i>	Perusahaan/Agen Jasa Ekspedisi Swasta <i>Private Expedition Service Company</i>
(1)	(2)	(3)	(4)
BANTARJATI	Beroperasi	Tidak ada	Beroperasi
TEGALGUNDIL	Tidak ada	Ada	Beroperasi
TANAHBARU	Beroperasi	Ada	Beroperasi
CIMAHPAR	Beroperasi	Tidak ada	Beroperasi
CILUAR	Tidak ada	Tidak ada	Tidak ada
CIBULUH	Tidak ada	Tidak ada	Beroperasi
KEDUNGHALANG	Beroperasi	Tidak ada	Beroperasi
CIPARIGI	Beroperasi	Tidak ada	Beroperasi
Kecamatan Bogor Utara	Beroperasi	Ada	Beroperasi

Catatan/Note: ...

Sumber/Source: BPS, Pendataan Potensi Desa (Podes) 2021/BPS-Statistics Indonesia, Village Potential Data Collecting 2021

Tabel 6.7.4 Jumlah Menara Telepon seluler dan Operator Layanan Komunikasi Telepon Seluler Menurut Kelurahan di Kecamatan Bogor Utara, 2021
Number of Base Transceiver Station (BTS) and Cellular Phone Communication Service Operators by Villages/ Kelurahan in Bogor Utara Subdistrict, 2021

Kelurahan Village/Kelurahan	Jumlah Menara Telepon seluler Number of Base Transceiver Station (BTS)	Jumlah Operator Layanan Komunikasi Telepon Seluler Cellular Phone Communication Service Operators
(1)	(2)	(3)
BANTARJATI	2	5
TEGALGUNDIL	9	3
TANAHBARU	4	3
CIMAHPAR	6	3
CILUAR	4	5
CIBULUH	3	3
KEDUNGHALANG	6	5
CIPARIGI	3	3
Kecamatan Bogor Utara	37	30

Catatan/Note: ...

Sumber/Source: BPS, Pendataan Potensi Desa (Podes) 2021/BPS-Statistics Indonesia, Village Potential Data Collecting 2021

Tabel 6.7.5
Table

Kekuatan Sinyal Telepon Seluler dan Jenis Sinyal Internet Telepon Seluler Menurut Kelurahan di Kecamatan Bogor Utara, 2021
The Strenght of Cellular Phone Signal by Villages/Kelurahan in Bogor Utara Subdistrict, 2021

Kelurahan Village/Kelurahan	Kekuatan Sinyal Telepon Seluler The Strenght of Cellular Phone Signal	Jenis Sinyal Internet Telepon Seluler Type of Cellular Phone Signal
(1)	(2)	(3)
BANTARJATI	Sinyal kuat	4G/LTE
TEGALGUNDIL	Sinyal kuat	4G/LTE
TANAHBARU	Sinyal sangat kuat	4G/LTE
CIMAHPAR	Sinyal kuat	4G/LTE
CILUAR	Sinyal kuat	4G/LTE
CIBULUH	Sinyal kuat	4G/LTE
KEDUNGHALANG	Sinyal kuat	4G/LTE
CIPARIGI	Sinyal kuat	4G/LTE
Kecamatan Bogor Utara	Sinyal kuat	4G/LTE

Catatan/Note: ...

Sumber/Source: BPS, Pendataan Potensi Desa (Podes) 2021/BPS-Statistics Indonesia, Village Potential Data Collecting 2021

07

PERBANKAN, KOPERASI, DAN PERDAGANGAN
BANKING, COOPERATIVE, AND TRADE

<https://bogorkota.bps.go.id>

<https://bogorkota.bps.go.id>

PENJELASAN TEKNIS

1. Perbankan adalah industri yang menangani uang tunai, kredit, dan transaksi keuangan lainnya. Perbankan didefinisikan sebagai kegiatan bisnis dalam menerima dan menjaga uang yang dimiliki oleh individu dan entitas lain, dan kemudian meminjamkan uang ini untuk melakukan kegiatan ekonomi seperti menghasilkan untung atau sekadar menutupi biaya operasional.
2. Bank menyediakan tempat yang aman untuk menyimpan uang tunai dan kredit ekstra dan bank menawarkan rekening tabungan, sertifikat setoran, serta rekening giro. Bank menggunakan simpanan ini untuk memberikan pinjaman. Pinjaman ini termasuk hipotek rumah, pinjaman bisnis, dan pinjaman mobil.
3. Koperasi adalah badan usaha yang dimiliki dan dijalankan oleh anggotanya untuk memenuhi kebutuhan bersama di bidang ekonomi, sosial dan budaya. Sedangkan pengertian koperasi yang lebih formal adalah sesuai dengan Undang Undang No. 17 Tahun 2012 pasal 1, yaitu: Koperasi badan hukum yang didirikan oleh orang perseorangan atau badan hukum koperasi, dengan pemisahan kekayaan para anggotanya sebagai modal untuk menjalankan usaha, yang memenuhi aspirasi dan kebutuhan bersama di bidang ekonomi, sosial, dan budaya sesuai dengan nilai dan prinsip koperasi.
4. Perdagangan adalah kegiatan tukar menukar barang atau jasa atau keduanya yang berdasarkan kesepakatan bersama bukan pemaksaan. Pada masa modern perdagangan dilakukan dengan penukaran uang. Setiap barang dinilai dengan sejumlah uang. Pembeli akan menukar barang atau jasa dengan sejumlah uang yang diinginkan penjual.
5. Kegiatan Perdagangan merupakan penggerak utama pembangunan perekonomian nasional yang memberikan daya dukung dalam meningkatkan produksi, menciptakan lapangan pekerjaan, meningkatkan Ekspor dan devisa, pemeratakan pendapatan, serta memperkuat daya saing Produk Dalam Negeri demi kepentingan nasional.

<https://bogorkota.bps.go.id>

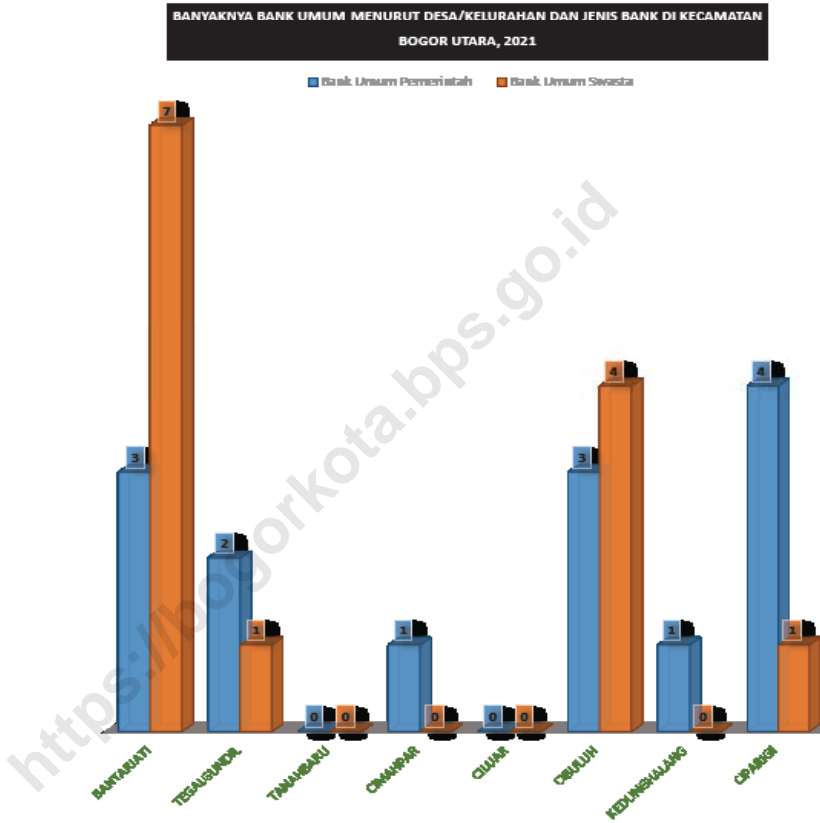
ULASAN

Kecamatan Bogor Utara pada tahun 2021 memiliki 33 bank, yang terdiri dari bank umum pemerintah, bank umum swasta dan bank perkreditan rakyat (BPR). Selain Bank, terdapat juga koperasi untuk menunjang perekonomian di Kota Bogor seperti koperasi simpan pinjam yang tersebar di enam kelurahan.

Sarana perdagangan yang ada di Kecamatan Bogor utara diantaranya adalah kelompok pertokoan, semua kelurahan di kecamatan ini memiliki kelompok pertokoan. Sama halnya dengan kelompok pertokoan, minimarketpun ada di semua kelurahan dengan jumlah minimarket terbanyak ada di Kelurahan Tegal Gundil.

Gambar 7.1
Figures


Banyaknya Bank Umum Menurut Kelurahan dan Jenis Bank di Kecamatan Bogor Utara, 2021



Sumber/Source : BPS, Pendataan Potensi Desa (Podes) 2021/BPS-Statistics Indonesia, Village Potential Data Collecting 2021

Gambar 7.2
Figures

Banyaknya Bank Perkreditan Rakyat Menurut Kelurahan di Kecamatan Bogor Utara, 2021



Sumber/Source : BPS, Pendataan Potensi Desa (Podes) 2021/BPS-Statistics Indonesia, Village Potential Data Collecting 2021

Tabel 7.1
Table

Banyaknya Sarana Lembaga Keuangan Bank Menurut Kelurahan dan Jenis Bank di Kecamatan Bogor Utara, 2021
Number of Bank by Villages/Kelurahan and Type of Bank in Bogor Utara Subdistrict, 2021

Kelurahan Village/Kelurahan	Bank Umum Pemerintah Government Bank	Bank Umum Swasta Private Bank	Bank Perkreditan Rakyat (BPR) Rural Bank
(1)	(2)	(3)	(4)
BANTARJATI	3	7	2
TEGALGUNDIL	2	1	0
TANAHBARU	0	0	1
CIMAHPAR	1	0	0
CILUAR	0	0	0
CIBULUH	3	4	2
KEDUNGHALANG	1	0	1
CIPARIGI	4	1	0
Kecamatan Bogor Utara	14	13	6

Catatan/Note: ...

Sumber/Source: BPS, Pendataan Potensi Desa (Podes) 2021/BPS-Statistics Indonesia, Village Potential Data Collecting 2021

Tabel 7.2
Table

Banyaknya Koperasi Aktif Menurut Menurut Kelurahan dan Jenis Koperasi di Kecamatan Bogor Utara, 2021
Number of Cooperative by Villages/Kelurahan and Type of Cooperative in Bogor Utara Subdistrict, 2021

Kelurahan <i>Village/Kelurahan</i>	Koperasi Unit Desa (KUD) <i>Village Cooperative Unit</i>	Koperasi Industri Kecil dan Kerajinan Rakyat (Kopinkra) <i>Small Industry and Citizen Handicraft Cooperative</i>
(1)	(2)	(3)
BANTARJATI	1	0
TEGALGUNDIL	0	0
TANAHBARU	0	0
CIMAHPAR	0	0
CILUAR	0	5
CIBULUH	0	0
KEDUNGHALANG	1	0
CIPARIGI	0	0
Kecamatan Bogor Utara	2	5

Lanjutan Tabel/*Continued Table 7.2*

Kelurahan Village/Kelurahan	Koperasi Simpan Pinjam (Kospin) Savings and Loan Cooperative	Koperasi Lainnya Other Cooperative
(1)	(4)	(5)
BANTARJATI	2	0
TEGALGUNDIL	0	0
TANAHBARU	4	0
CIMAHPAR	2	0
CILUAR	0	1
CIBULUH	1	1
KEDUNGHALANG	2	0
CIPARIGI	2	0
Kecamatan Bogor Utara	13	2

Catatan/Note: ...

Sumber/Source: BPS, Pendataan Potensi Desa (Podes) 2021/BPS-Statistics Indonesia, Village Potential Data Collecting 2021

Tabel 7.3
Table

Banyaknya Sarana Perdagangan Menurut Kelurahan dan Jenis Sarana Perdagangan di Kecamatan Bogor Utara, 2021

Number of Trade Facilities by Villages/Kelurahan and Type of Trade Facilities in Bogor Utara Subdistrict, 2021

Kelurahan <i>Village/Kelurahan</i>	Kelompok Pertokoan <i>Shopping Complexs</i>	Pasar dengan Bangunan Permanen <i>Markets in Permanent Building</i>	Pasar dengan Bangunan Semi Permanen <i>Market in Semi Permanent Building</i>
(1)	(2)	(3)	(4)
BANTARJATI	7	0	0
TEGALGUNDIL	4	0	0
TANAHBARU	5	0	0
CIMAHPAR	1	0	0
CILUAR	1	0	0
CIBULUH	3	0	0
KEDUNGHALANG	1	0	0
CIPARIGI	3	0	0
Kecamatan Bogor Utara	25	0	0

Lanjutan Tabel/*Continued Table 7.3*

Kelurahan <i>Village/Kelurahan</i>	Pasar tanpa Bangunan <i>Market without Permanent Building</i>	Mini Market/ Swalayan/ Supermarket <i>Mini Market/Swalayan/ Supermarket</i>	Restoran/ Rumah Makan <i>Restaurant/ Food Stall</i>
(1)	(5)	(6)	(7)
BANTARJATI	0	10	26
TEGALGUNDIL	0	20	20
TANAHBARU	0	14	6
CIMAHPAR	0	5	2
CILUAR	0	2	1
CIBULUH	0	7	8
KEDUNGHALANG	0	8	3
CIPARIGI	0	11	2
Kecamatan Bogor Utara	0	77	68

Catatan/Note: ...

Sumber/Source: BPS, Pendataan Potensi Desa (Podes) 2021/BPS-Statistics Indonesia, Village Potential Data Collecting 2021

ST 2023
SENSUS PERTANIAN

BerAKHLAK
Berorientasi Pelayanan Akuntabel Kompeten
Harmonis Loyal Adaptif Kolaboratif

DATA
MENCERDASKAN BANGSA
Enlighten The Nation



**BADAN PUSAT STATISTIK
KOTA BOGOR
BPS-STATISTICS OF BOGOR MUNICIPALITY**

Jl. Layungsari III No. 13 Empang Bogor Selatan - Bogor 16132
Telp.: (0251) 8324579 Fax.: (0251) 8327641
Homepage: <http://bogorkota.bps.go.id>
E-mail: bps3271@bps.go.id