

# KECAMATAN PLUMPANG DALAM ANGKA

*Plumpang District in Figures*

## 2024

Volume 19, 2024



**BADAN PUSAT STATISTIK  
KABUPATEN TUBAN**

BPS-STATISTICS OF TUBAN REGENCY



# KECAMATAN PLUMPANG DALAM ANGKA

*Plumpang District in Figures*

## 2024

Volume 19, 2024



**BADAN PUSAT STATISTIK  
KABUPATEN TUBAN**

BPS-STATISTICS OF TUBAN REGENCY

**KECAMATAN PLUMPANG DALAM ANGKA**  
***Plumpang District in Figures***  
**2024**  
**Volume 19**

**Katalog /Catalog:1102001.3523090**

**ISSN: -**

**No. Publikasi/Publication Number: 35230.24022**

Ukuran Buku/*Book Size*: 14,8 cm x 21 cm

Jumlah Halaman/*Number of Pages* : xxiv + 84 hal/*pages*

Naskah/*Manuscript*:

BPS Kabupaten Tuban

*BPS-Statistics of Tuban Regency*

Penyunting/*Editor*:

BPS Kabupaten Tuban

*BPS-Statistics of Tuban Regency*

Desain Kover/*Cover Design*:

BPS Kabupaten Tuban

*BPS-Statistics of Tuban Regency*

Ilustrasi Kover/*Cover Illustration*:

BPS Kabupaten Tuban

*BPS-Statistics of Tuban Regency*

Diterbitkan oleh/*Published by*:

©BPS Kabupaten Tuban/*BPS-Statistics of Tuban Regency*

Dicetak oleh/*Printed by*:

BPS Kabupaten Tuban

*BPS-Statistics of Tuban Regency*

©BPS Kabupaten Tuban/*BPS-Statistics Tuban Regency*

Sumber Ilustrasi/*Illustration Source* canva.com

Dilarang mereproduksi dan/atau menggandakan sebagian atau seluruh isi buku ini untuk tujuan komersial tanpa izin tertulis dari Badan Pusat Statistik Kabupaten Tuban.  
*It is prohibited to reproduce and/or duplicate part or all of this book for commercial purpose without permission from BPS-Statistics Tuban Regency.*

**TIM PENYUSUN/COMPILERS**  
**KECAMATAN PLUMPANG DALAM ANGKA**  
*Plumpang District in Figures*  
**2024**

Volume 19, 2024

**Pengarah/Director**

Andhie Surya Mustari

**Penanggung Jawab/Persons in Charge**

Andhie Surya Mustari

**Penyunting/Editors**

Yudhi Prasetyono

**Pengolah Data dan Penulis Naskah/Data Processor and Writers**

Mohammad Ilham Nur Rohman

**Penata Letak/Layout Designers**

Mohammad Ilham Nur Rohman

**Penerjemah/Translators**

Mohammad Ilham Nur Rohman



## **KONTRIBUTOR DATA/DATA CONTRIBUTORS**

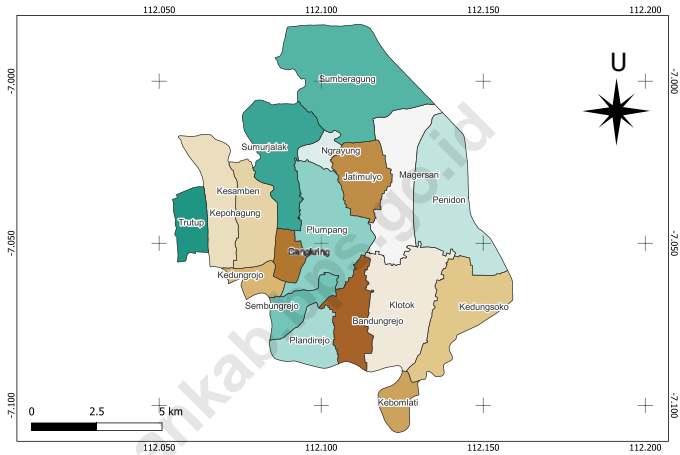
1. *Kementerian Agama/Ministry of Religious Affair*
2. *Kementerian Pendidikan dan Kebudayaan/Ministry of Education and Culture*
3. *Badan Meteorologi Klimatologi dan Geofisika/Meteorological, Climatology, and Geophysical Agency*
4. *Badan Pusat Statistik/BPS-Statistics Indonesia*
5. *Dinas Pendidikan Kabupaten Tuban/ Education Service in Tuban Regency*
6. *Dinas Ketahanan Pangan, Pertanian dan Perikanan Kabupaten Tuban/Food Security, Agriculture and Fisheries Service in Tuban Regency*
7. *Dinas Kependudukan dan Pencatatan Sipil Kabupaten Tuban/Population and Civil Registration of Tuban Regency*
8. *Pemerintah Kecamatan/District Government*
9. *Pemerintah Desa/Village Government*





# PETA WILAYAH KECAMATAN PLUMPANG MAP OF PLUMPANG DISTRICT

## KECAMATAN PLUMPANG, KABUPATEN TUBAN



<https://tuban.kab.go.id>



## KATA PENGANTAR



Dengan mengucapkan puji syukur dan berkat rahmat Tuhan Yang Maha Esa, publikasi Kecamatan Plumpang dalam Angka 2024 dapat diterbitkan. Kecamatan Plumpang dalam Angka 2024 merupakan publikasi yang menyajikan informasi mengenai kondisi geografis, pemerintahan, kependudukan, sosial, pertanian, dan perekonomian Kecamatan Plumpang. Harapannya, publikasi ini dapat mendukung perencanaan, monitoring, maupun evaluasi pembangunan daerah di Kecamatan Plumpang.

Penyusunan publikasi Kecamatan Plumpang dalam Angka 2024 dapat terwujud berkat kerja sama dan bantuan dari berbagai pihak baik instansi pemerintah maupun pihak lainnya. Kepada semua pihak yang terlibat dalam penyusunan publikasi ini disampaikan penghargaan dan terima kasih yang sebesar-besarnya.

Untuk penyempurnaan penyusunan publikasi di masa yang akan datang, tanggapan dan saran yang bersifat konstruktif sangat diharapkan. Semoga buku ini dapat berguna dan bermanfaat bagi para pemakainya.

Tuban, September 2024  
Kepala Badan Pusat Statistik  
Kabupaten Tuban



**Andhie Surya Mustari**

## **PREFACE**



*By giving thanks and blessings to the grace of God Almighty, the publication of Plumpang District in Numbers 2024 can be published. Plumpang District in Numbers 2024 is a publication that presents information on the geographical, governmental, population, social, agricultural, and economic conditions of Plumpang District. It is hoped that this publication can support planning, monitoring, and evaluation of regional development in Plumpang District.*

*The preparation of the publication of Plumpang District in the 2024 Figures can be realized thanks to cooperation and assistance from various parties, both government agencies and other parties. To all parties involved in the preparation of this publication, we would like to express our deepest appreciation and gratitude.*

*For the improvement of the preparation of future publications, constructive responses and suggestions are welcome. Hopefully this book can be useful and useful for its users.*

*Tuban , September 2024  
Head of BPS-Statistics  
Tuban Regency*

**Andhie Surya Mustari**

**DAFTAR ISI/CONTENTS**  
**KECAMATAN PLUMPANG DALAM ANGKA**  
***Plumpang District in Figures***  
**2024**  
Volume 19, 2024

	Halaman <i>Page</i>
Kata Pengantar.....	ix
Preface.....	x
Daftar Isi/ <i>Contents</i> .....	xi
Daftar Tabel/ <i>List of Tables</i> .....	xiii
Daftar Gambar/ <i>List of Figures</i> .....	xix
Penjelasan Umum/ <i>Explanatory Notes</i> .....	xxi
Daftar Singkatan/ <i>List of Abbreviation</i> .....	xxiii
1. Geografi/ <i>Geography</i> .....	1
2. Pemerintahan/ <i>Government</i> .....	7
3. Penduduk/ <i>Population</i> .....	17
4. Sosial dan Kesejahteraan Rakyat/ <i>Social and Welfare</i> .....	27
5. Pertanian/ <i>Agriculture</i> .....	51
6. Pariwisata, Transportasi, dan Komunikasi/ <i>Tourism, Transportation, and Communication</i> .....	63
7. Perbankan, Koperasi, dan Perdagangan/ <i>Banking, Cooperative, and Trade</i> .....	75
Daftar Pustaka/ <i>Bibliography</i> .....	85



## DAFTAR TABEL/LIST OF TABLES

Tabel Table	Halaman Page
<b>1. GEOGRAFI/GEOGRAPHY</b>	
<b>1.1 KEADAAN GEOGRAFI GEOGRAPHY CONDITION</b>	
1.1 Luas Daerah Menurut Desa/Kelurahan di Kecamatan Plumpang, 2023 <i>Total Area by Villages/Kelurahan in Plumpang District, 2023.....</i>	5
1.2 Jarak ke Ibukota Kecamatan dan Ibukota Kabupaten/Kota Menurut Desa/Kelurahan di Kecamatan Plumpang (km), 2023 <i>Distance to the District Capital and Regency/Municipal Capital by Villages/Kelurahan in Kenduruan District (km), 2023 .....</i>	6
<b>2. PEMERINTAHAN/GOVERNMENT</b>	
<b>2.1 WILAYAH ADMINISTRATIF ADMINISTRATIVE AREA</b>	
2.1.1 Jumlah Rukun Warga (RW) dan Rukun Tetangga (RT) Menurut Desa/Kelurahan di Kecamatan Plumpang, 2023 <i>Number of Rukun Warga and Rukun Tetangga by Villages/ Kelurahan in Plumpang District, 2023 .....</i>	13
<b>2.2 SUMBER DAYA MANUSIA HUMAN RESOURCES</b>	
2.2.1 Jumlah Pegawai Negeri Sipil Menurut Jenis Kelamin di Kecamatan Plumpang, 2023 <i>Number of Civil Servants by Sex in Plumpang District, 2023 .....</i>	14
2.2.2 Jumlah Pegawai Negeri Sipil Pemerintah Kecamatan Plumpang Menurut Tingkat Pendidikan dan Jenis Kelamin, 2023 <i>Number of Civil Servants of Plumpang District Government by Educational Level and Sex, 2023 .....</i>	15

**3. PENDUDUK/POPULATION**

3.1	Penduduk, Distribusi Persentase Penduduk, Kepadatan Penduduk, Rasio Jenis Kelamin Penduduk Menurut Desa/Kelurahan di Kecamatan Plumpang, 2023 <i>Population, Percentage Distribution of Population, Population Density, and Population Sex Ratio by Villages/Kelurahan in Plumpang District, 2023</i> .....	23
3.2	Jumlah Penduduk Menurut Kelompok Umur dan Jenis Kelamin di Kecamatan Plumpang, 2023 <i>Population by Age Groups and Sex in Plumpang District, 2023</i> .....	25

**4. SOSIAL DAN KESEJAHTERAAN RAKYAT/SOCIAL AND WELFARE**

**4.1 PENDIDIKAN  
EDUCATION**

4.1.1	Banyaknya Desa <sup>1</sup> /Kelurahan yang Memiliki Fasilitas Sekolah Menurut Tingkat Pendidikan di Kecamatan Plumpang, 2021–2023 <i>Number of Villages<sup>1</sup>/Kelurahan Having Educational Facilities by Educational Level in Plumpang District, 2021–2023</i> .....	33
4.1.2	Jumlah Sekolah Menurut Tingkat Pendidikan di Kecamatan Plumpang, 2022/2023 dan 2023/2024 <i>Number of Schools by Educational Level in Plumpang District, 2022/2023 and 2023/2024</i> .....	34
4.1.3	Jumlah Guru Menurut Tingkat Pendidikan di Kecamatan Plumpang, 2022/2023 dan 2023/2024 <i>Number of Teachers by Educational Level in Plumpang District, 2022/2023 and 2023/2024</i> .....	35
4.1.4	Jumlah Murid Menurut Tingkat Pendidikan di Kecamatan Plumpang, 2022/2023 dan 2023/2024 <i>Number of Pupils by Educational Level in Plumpang District, 2022/2023 and 2023/2024</i> .....	36

**4.2 KESEHATAN  
HEALTH**



4.2.1	Banyaknya Desa <sup>1</sup> /Kelurahan yang Memiliki Sarana Kesehatan Menurut Jenis Sarana Kesehatan di Kecamatan Plumpang, 2021–2023 <i>Number of Villages<sup>1</sup>/Kelurahan Health Facilities by Type of Health Facilities in Plumpang District, 2021–2023</i> .....	37
<b>4.3</b>	<b>PERUMAHAN DAN LINGKUNGAN</b> <b>HOUSING AND ENVIRONMENT</b>	
4.3.1	Banyaknya Desa <sup>1</sup> /Kelurahan Menurut Sumber Air Minum Sebagian Besar Keluarga di Kecamatan Plumpang, 2021–2023 <i>Number of Villages<sup>1</sup>/Kelurahan by Drinking Water Source of Majority Family in Plumpang District, 2021–2023</i> .....	38
4.3.2	Banyaknya Keluarga Menurut Desa/Kelurahan dan Jenis Pengguna Listrik di Kecamatan Plumpang, 2023 <i>Number of Family by Villages/Kelurahan and Type of Electricity Consumer in Plumpang District, 2023</i> .....	39
4.3.3	Banyaknya Desa <sup>1</sup> /Kelurahan Menurut Sumber Penerangan Jalan Utama Desa/Kelurahan di Kecamatan Plumpang, 2021–2023 <i>Number of Villages<sup>1</sup>/Kelurahan by Source of Villages/Kelurahan's Main Street Illumination in Plumpang District, 2021–2023</i> .....	40
4.3.4	Banyaknya Desa <sup>1</sup> /Kelurahan Menurut Penggunaan Fasilitas Tempat Buang Air Besar Sebagian Besar Keluarga di Kecamatan Plumpang, 2021–2023 <i>Number of Villages<sup>1</sup>/Kelurahan by Toilet Facility Used by Majority Family in Plumpang District, 2021–2023</i> .....	41
4.3.5	Banyaknya Desa/Kelurahan Menurut Jenis Bahan Bakar untuk Memasak yang Digunakan Sebagian Besar Keluarga di Kecamatan Plumpang, 2023 <i>Number of Villages/Kelurahan by Type of Cooking Fuel Used by Majority Family in Plumpang District, 2023</i> .....	42
<b>4.4</b>	<b>AGAMA DAN SOSIAL LAINNYA</b> <b>RELIGION AND OTHER SOCIAL AFFAIRS</b>	
4.4.1	Jumlah Tempat Peribadatan Menurut Desa/ Kelurahan di Kecamatan Plumpang, 2023 <i>Number of Worship Places by Villages/Kelurahan in Plumpang District, 2023</i> .....	43

Tabel Table	Halaman Page
4.4.2	Banyaknya Kejadian Bencana Alam Menurut Desa/Kelurahan dan Jenis Bencana Alam di Kecamatan Plumpang, 2023 <i>Number of Natural Disaster Events by Villages/Kelurahan and Type of Natural Disaster in Plumpang District, 2023</i> ..... 44
4.4.3	Banyaknya Korban Jiwa Akibat Bencana Alam Menurut Desa/Kelurahan dan Jenis Bencana Alam di Kecamatan Plumpang, 2023 <i>Number of Fatalities Due to Natural Disasters by Villages/Kelurahan and Type of Natural Disaster in Plumpang District, 2023</i> ..... 47
4.4.4	Banyaknya Desa/Kelurahan yang Memiliki Kelompok Kegiatan Olahraga Menurut Jenis Olahraga dan Ketersediaan Fasilitas/Lapangan Olahraga di Kecamatan Plumpang, 2023 <i>Number of Villages/Kelurahan Having Sport Activities Groups by Type of Sport and Availability of Sport Facilities/Fields in Plumpang District, 2023</i> ..... 50
<b>5.</b>	<b>PERTANIAN/AGRICULTURE</b>
5.1	Luas Panen Tanaman Sayuran dan Buah-buahan Semusim Menurut Jenis Tanaman di Kecamatan Plumpang (ha), 2020–2023 <i>Harvested Area of Seasonal Vegetables and Fruits by Kind of Plant in Plumpang District (ha), 2020–2023</i> ..... 56
5.2	Produksi Tanaman Sayuran dan Buah-buahan Semusim Menurut Jenis Tanaman di Kecamatan Plumpang (kuintal), 2020–2023 <i>Production of Seasonal Vegetables and Fruits by Kind of Plant in Plumpang District (quintal), 2020–2023</i> ..... 57
5.3	Luas Panen Tanaman Biofarmaka Menurut Jenis Tanaman di Kecamatan Plumpang (m <sup>2</sup> ), 2020–2023 <i>Harvested Area of Medicinal Plants by Kind of Plant in Plumpang District (m<sup>2</sup>), 2020–2023</i> ..... 58
5.4	Produksi Tanaman Biofarmaka Menurut Jenis Tanaman di Kecamatan Plumpang (kg), 2020–2023 <i>Production of Medicinal Plants by Kind of Plant in Plumpang District (kg),2020–2023</i> ..... 59
5.5	Luas Panen Tanaman Hias Menurut Jenis Tanaman di Kecamatan Plumpang (m <sup>2</sup> ), 2020–2023

Tabel Table	Halaman Page
	60
5.6	61
5.7	62
<b>6.</b>	
<b>6.1</b>	
6.1.1	68
<b>6.2</b>	
6.2.1	69
6.2.2	71
6.2.3	

Tabel Table	Halaman Page
	72
6.2.4	73
<b>7.</b>	
7.1	79
7.2	80
7.3	82

## DAFTAR GAMBAR/LIST OF FIGURES

Gambar Figure		Halaman Page
1.1	Luas Daerah menurut Desa/Kelurahan (%), 2023 <i>Total Area by Village/Kelurahan (%), 2023.....</i>	4
2.1	Jumlah Rukun Tetangga (RT) Menurut Desa/ Kelurahan di Kecamatan Plumpang, 2023 <i>Number of Rukun Tetangga by Villages<sup>1</sup>/Kelurahan in Plumpang District, 2023.....</i>	12
3.1	Jumlah Penduduk Kecamatan Plumpang 2023 <i>Population in Plumpang Subdistrict, 2023 .....</i>	22
4.1	Jumlah Sekolah Menurut Tingkat Pendidikan di Kecamatan Plumpang, 2023 <i>Number of Schools by Educational Level in Plumpang district, 2023 ...</i>	32
5.1	Produksi Tanaman Biofarmaka Menurut Jenis Tanaman di Kecamatan Plumpang (kg), 2021 <i>Production of Medicinal Plants by Kind of Plant in Plumpang District (kg), 2021 .....</i>	55
6.1	Jumlah Operator Layanan Komunikasi Telepon Seluler Menurut Desa/Kelurahan di Kecamatan Plumpang, 2023 <i>Number of Cellular Phone Communication Service Operators by Villages/Kelurahan in Plumpang District, 2023 .....</i>	67
7.1	Banyaknya Sarana Perdagangan Menurut Desa/Kelurahan dan Jenis Sarana Perdagangan di Kecamatan Plumpang, 2023 <i>Number of Trade Facilities by Villages/Ward and Type of Trade Facilities in Plumpang Subdistrict, 2023.....</i>	78



## PENJELASAN UMUM/EXPLANATORY NOTES

Tanda-tanda, satuan-satuan, dan lain-lainnya yang digunakan dalam publikasi ini adalah sebagai berikut:

*Symbols, measurement units, and acronyms which are used in this publication, are as follows:*

### 1. TANDA-TANDA/SYMBOLS

Data tidak tersedia/ <i>Data not available</i> .....	: ...
Tidak ada atau nol / <i>Null or zero</i> .....	: -
Data dapat diabaikan/ <i>Data negligible</i> .....	: ~0
Tanda decimal/ <i>Decimal point</i> .....	: ,
Data tidak dapat ditampilkan/ <i>Not applicable</i> .....	: NA
Angka estimasi/ <i>Estimated figures</i> .....	: e
Angka diperbaiki/ <i>Revised figures</i> .....	: r
Angka sementara/ <i>Preliminary figures</i> .....	: *
Angka sangat sementara/ <i>Very preliminary figures</i> .....	: **
Angka sangat sangat sementara/ <i>Very very preliminary figures</i> .....	: ***

### 2. SATUAN/UNITS

barel/ <i>barrel</i> .....	: 158,99 liter/ <i>litres</i> = 1/6,2898 m <sup>3</sup>
hektare (ha)/ <i>hectare (ha)</i> .....	: 10.000 m <sup>2</sup>
kilometer (km)/ <i>kilometres (km)</i> .....	: 1.000 meter/ <i>meters (m)</i>
knot/ <i>knot</i> .....	: 1,8523 km/jam ( <i>km/hour</i> )
kuintal/ <i>quintal</i> .....	: 100 kg
KWh .....	: 1.000 Watt hour
MWh .....	: 1.000 KWh
liter (untuk beras)/ <i>litre (for rice)</i> .....	: 0,80 kg
MMSCF .....	: 1/35,3 m <sup>3</sup>
metrik ton (m.ton)/ <i>metric ton (m. ton)</i> .....	: 0,98421 long ton = 1.000 kg
ons/ <i>ounce</i> .....	: 28,31 gram/ <i>grams</i>
ton .....	: 1.000 kg

Satuan lain: buah, dus, butir, helai/lembar, kaleng, batang, pulsa, ton kilometer (ton-km), jam, menit, persen (%).

*Other units: unit, pack, pieces, sheet, tin, pulse, ton-kilometres(ton-km), hour, minute, percent (%).*

Perbedaan angka di belakang koma disebabkan oleh pembulatan angka.

*The difference in decimal numbers is caused by rounding.*





## DAFTAR SINGKATAN/LIST OF ABBREVIATION

SI	: Stasiun Iklim/ <i>Climate Station</i>
SMPK	: Stasiun Meterologi Pertanian Khusus/ <i>Special Agricultural Meteorological Station</i>
t.t	: Tempat tidur/ <i>Bed</i>
BCG	: Bacillus Calmette Guerin
DPT	: Difteri, Pertusis, Tetanus/ <i>Diphtheria, Tetanus, and Pertussis</i>
TT	: Tetanus Toxoid
IOT	: Industri Obat Tradisional/ <i>Traditional Medicine Industry</i>
IKOT	: Industri Kecil Obat Tradisional/ <i>Traditional Medicine Small Industry</i>
Alkes	: Alat kesehatan/ <i>Health Kits</i>
PKRT	: Perbekalan Kesehatan Rumah tangga/ <i>Household Health Logistics</i>
Kompl	: Komplemen/ <i>Complement</i>
IRTP	: Industri Pangan Produksi Rumah Tangga/ <i>Foods Home Industry</i>
PBF	: Pedagang Besar Farmasi/ <i>Pharmacy Whole-seller</i>
GFK	: Gudang Farmasi Kab/Kota/Regency/ <i>Municipality Pharmacy Warehouse</i>
RB	: Rumah Bersalin/ <i>Delivery House</i>
Pustu	: Puskesmas pembantu/ <i>Auxiliary Public Health Center</i>
BP	: Balai Pengobatan/ <i>Polyclinic</i>
TPS	: Tempat Pembuangan Sampah Sementara / <i>landfill</i>
Jamkesmas	: Jaminan kesehatan masyarakat miskin/ <i>Poor public health insurance</i>
PJKMU	: Program Jaminan Kesehatan Masyarakat Umum/ <i>General Public Health Insurance Program</i>
SIUP	: Surat Ijin Usaha Perdagangan/ <i>Trading Permission Letter</i>
TDP	: Tanda Daftar Perusahaan/ <i>Company Registration Identity</i>
API	: Angka Pengenal Importir/ <i>Importer's Identity Number</i>



Luas Wilayah  
Kecamatan Plumpang  
Area of Plumpang  
District

86, 52 Km<sup>2</sup>

Kecamatan Plumpang  
Memiliki 18 Desa  
Plumpang District has 18  
Village

Wilayah terluas pada Desa Sumberagung  
13,1 km<sup>2</sup> dan terkecil pada Desa Ngrayung dengan  
luas 1,00 km<sup>2</sup>

The Largest Area at Sumberagung Village 13.1 km<sup>2</sup> and The  
smallest Area at Ngrayung Village 1.00 km<sup>2</sup>



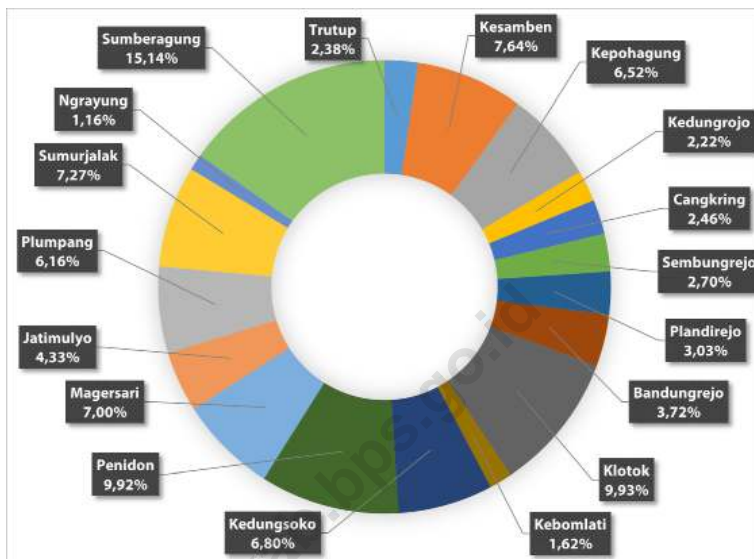
**PENJELASAN TEKNIS**

1. Luas Kecamatan Plumpang adalah 86,52 km<sup>2</sup>.
2. Kecamatan Plumpang terdiri atas 18 desa. Dengan desa terluas adalah Desa Sumberagung dengan luas 13,1 Km<sup>2</sup> Dan desa terkecil adalah desa Ngrayung dengan luas 1,00 km<sup>2</sup>.

**TECHNICAL NOTES**

1. The area of Plumpang District is 86.52 km<sup>2</sup>.
2. Plumpang District consists of 18 villages. The largest village is Sumberagung Village with an area of 13.1 km<sup>2</sup> and the smallest village is Ngrayung village with an area of 1.00 km<sup>2</sup>.

<https://tubankab.bps.go.id>



Sumber/Source : Badan Pusat Statistik/ BPS-Statistic Indonesia

**Gambar**  
**1.1**  
**Figures**

**Luas Daerah menurut Desa/Kelurahan (%), 2023**  
**Total Area by Village/Kelurahan (%), 2023**

## 1.1 KEADAAN GEOGRAFI GEOGRAPHY CONDITION

**Tabel 1.1** Luas Daerah Menurut Desa/Kelurahan di Kecamatan Plumpang, 2023  
**Table 1.1** Total Area by Villages/Kelurahan in Plumpang District, 2023

Desa/Kelurahan Village/Kelurahan	Luas Total Area (km <sup>2</sup> /sq.km)	Persentase terhadap Luas Kecamatan Percentage to District Area
(1)	(2)	(3)
Trutup	2,06	2,38
Kesamben	6,61	7,64
Kepohagung	5,64	6,52
Kedungrojo	1,92	2,22
Cangkring	2,13	2,46
Sembungrejo	2,34	2,70
Plandirejo	2,62	3,03
Bandungrejo	3,22	3,72
Klotok	8,59	9,93
Kebomlati	1,40	1,62
Kedungsoko	5,88	6,80
Penidon	8,58	9,92
Magersari	6,06	7,00
Jatimulyo	3,75	4,33
Plumpang	5,33	6,16
Sumurjalak	6,29	7,27
Ngrayung	1,00	1,16
Sumberagung	13,1	15,14
<b>Plumpang</b>	<b>86,52</b>	<b>100,00</b>

Sumber/Source : Badan Pusat Statistik/ BPS-Statistic Indonesia

**Tabel**  
**Table** 1.2

**Jarak ke Ibukota Kecamatan dan Ibukota Kabupaten/Kota Menurut Desa/Kelurahan di Kecamatan Plumpang (km), 2023**  
*Distance to the District Capital and Regency/Municipal Capital by Villages/Kelurahan in Kenduruan District (km), 2023*

<b>Desa/Kelurahan</b> <i>Village/Kelurahan</i>	<b>Jarak ke Ibukota Kecamatan</b> <i>Distance to District Capital</i>	<b>Jarak ke Ibukota Kabupaten/ Kota</b> <i>Distance to Regency/Municipal Capital</i>
(1)	(2)	(3)
Trutup	4	27
Kesamben	3	25
Kepohagung	3	23
Kedungrojo	7	26
Cangkring	4	23
Sembungrejo	7	25
Plandirejo	8	27
Bandungrejo	7	25
Klotok	7	23
Kebomlati	8	29
Kedungsoko	7	26
Penidon	4	25
Magersari	3	24
Jatimulyo	2	22
Plumpang	1	20
Sumurjalak	1	20
Ngrayung	1	17
Sumberagung	3	15

Sumber/Source : Badan Pusat Statistik/ BPS-Statistic Indonesia



BAB  
Chapter  
**02**

# PEMERINTAHAN

## GOVERNMENT

### Jumlah Rukun Warga Kecamatan Plumpang

*Number of Rukun Warga Plumpang  
District*

**115 RW**

### Jumlah Rukun Tetangga Kecamatan Plumpang

*Number of Rukun Tetangga Plumpang  
District*

**502 RT**





**PENJELASAN TEKNIS**

1. Kecamatan  
Adalah sebuah pembagian wilayah administratif negara Indonesia di bawah Kabupaten atau Kota. Sebuah kecamatan dipimpin oleh seorang camat dan dipecah kepada beberapa kelurahan dan desa-desa.
2. Desa  
Adalah suatu wilayah yang ditempati oleh sejumlah penduduk sebagai kesatuan masyarakat. Hukum yang mempunyai organisasi pemerintah terendah langsung dibawah Camat dan berhak menyelenggarakan RT nya sendiri.
3. Kelurahan  
Suatu wilayah yang ditempati sejumlah penduduk yang mempunyai orang pemerintah terendah langsung dibawah Camat yang tidak berhak menyelenggarakan RT nya sendiri.
4. RT/RW  
Adalah organisasi masyarakat yang diakui dan dibina oleh pemerintah untuk memelihara melestarikan nilai-nilai kehidupan masyarakat Indonesia yang berdasarkan kegotongroyongan dan kekeluargaan serta untuk membantu meningkatkan

**TECHNICAL NOTES**

1. *District*  
*Is a division of the Indonesian state administrative area under the Regency or City. A district is led by a camat and is divided into several districts and villages.*
2. *Village*  
*Is a region occupied by a number of resident as unity society. Law having governmental organization of direct under Sub-Regency chief and is entitled to carry out its own RT.*
3. *Sub-District*  
*Is an region occupied by a number of resident which is governmental people have of direct under Sub-Regency chief which have no business carry out its own RT.*
4. *RT/RW*  
*Is society organization confessed and constructed by pemerintah untuk look after to preserve values life of Indonesia society which pursuant to familiarity and kegotongroyongan and also to assist to improving governmental duty execution fluency,*

kelancaran pelaksanaan tugas pemerintah, pembangunan dan kekeluargaan serta membantu meningkatkan kelancaran pelaksanaan tugas pemerintah, pembangunan dan kepentingan masyarakat di desa/kelurahan.

*familiarity and development and also assist to improve pemerintah, pembangunan duty execution fluency and importance of society in village / sub-district.*

<https://tubankab.bps.go.id>

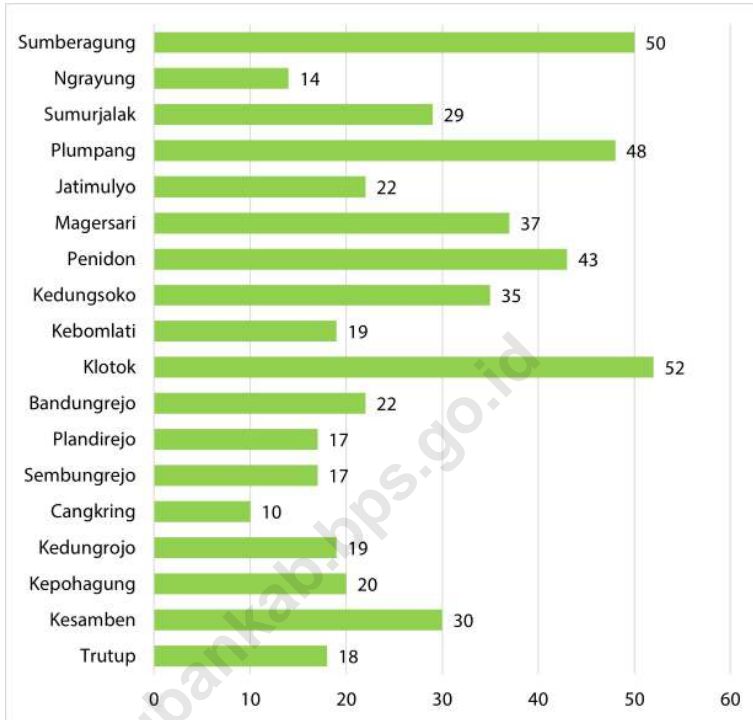
**ULASAN**

Kecamatan Plumpang terdiri atas 18 Desa dengan 115 Rukun warga, dan 502 rukun tetangga. Desa dengan jumlah RT terbesar adalah desa Klotok yang terdiri atas 52 RT, dan desa dengan RT terkecil adalah desa Cangkring dengan RT sebanyak 10.

**DESCRIPTION**

*Plumpang District consists of 18 villages with 115 community units and 502 neighborhood units. The village with the largest number of RT is Klotok village which consists of 52 RT, and the village with the smallest RT is Cangkring village with 10 RT.*

<https://tubankab.bps.go.id>



Sumber/Source : Kecamatan Plumpang/Plumpang District

**Gambar** 2.1  
**Figures**

**Jumlah Rukun Tetangga (RT) Menurut Desa/Kelurahan di Kecamatan Plumpang, 2023**  
**Number of Rukun Tetangga by Villages'/Kelurahan in Plumpang District, 2023**

## 2.1 WILAYAH ADMINISTRATIF ADMINISTRATIVE AREA

**Tabel 2.1.1** Jumlah Rukun Warga (RW) dan Rukun Tetangga (RT) Menurut Desa/Kelurahan di Kecamatan Plumpang, 2023  
**Table** *Number of Rukun Warga and Rukun Tetangga by Villages'/Kelurahan in Plumpang District, 2023*

Desa/Kelurahan Village/Kelurahan	Rukun Warga (RW)	Rukun Tetangga (RT)
(1)	(2)	(3)
Trutup	6	18
Kesamben	6	30
Kepohagung	8	20
Kedungrojo	2	19
Cangkring	2	10
Sembungrejo	3	17
Plandirejo	2	17
Bandungrejo	4	22
Klotok	9	52
Kebomlati	3	19
Kedungsoko	9	35
Penidon	4	43
Magersari	10	37
Jatimulyo	4	22
Plumpang	13	48
Sumurjalak	9	29
Ngrayung	1	14
Sumberagung	20	50
<b>Plumpang</b>	<b>115</b>	<b>502</b>

Catatan/Note: ...

Sumber/Source: Kecamatan Plumpang/Plumpang District

## 2.2 SUMBER DAYA MANUSIA HUMAN RESOURCES

**Tabel 2.2.1** Jumlah Pegawai Negeri Sipil Menurut Jenis Kelamin di Kecamatan Plumpang, 2023  
**Table** *Number of Civil Servants by Sex in Plumpang District, 2023*

Pemerintah Daerah <i>Local Government</i>	Laki-Laki <i>Male</i>	Perempuan <i>Female</i>	Jumlah <i>Total</i>
(1)	(2)	(3)	(4)
Pemerintah Daerah Kecamatan Plumpang <i>Plumpang District Government</i>	13	4	17

Catatan/Note: ...

Sumber/Source: Kecamatan Plumpang/Plumpang District



**Tabel** 2.2.2  
**Table**

**Jumlah Pegawai Negeri Sipil Pemerintah Kecamatan Plumpang Menurut Tingkat Pendidikan dan Jenis Kelamin, 2023**  
**Number of Civil Servants of Plumpang District Government by Educational Level and Sex, 2023**

<b>Tingkat Pendidikan</b> <b>Educational Level</b>	<b>Laki-Laki</b> <b>Male</b>	<b>Perempuan</b> <b>Female</b>	<b>Jumlah</b> <b>Total</b>
(1)	(2)	(3)	(4)
Sekolah Dasar (SD) <i>Primary School</i>	-	-	-
SMP/Sederajat <i>Junior High School</i>	1	-	1
SMA/Sederajat <i>Senior High School</i>	7	1	8
Diploma I/Akta I <i>Diploma I/Akta I</i>	-	-	-
Diploma II/Akta II <i>Diploma II/Akta II</i>	-	-	-
Diploma III/Akta III <i>Diploma III/Akta III</i>	-	-	-
Diploma IV/Akta IV <i>Diploma IV/Akta IV</i>	-	-	-
S1/Sarjana <i>Under Graduate/Bachelor</i>	5	3	8
S2/Pasca Sarjana <i>Graduate</i>	-	-	-
S3/Doktor/Ph.D <i>Post Graduate</i>	-	-	-
<b>Jumlah/Total</b>	13	4	17

Catatan/Note: ...

Sumber/Source: Kecamatan Plumpang/Plumpang District



**Jumlah Penduduk Berdasarkan Jenis Kelamin  
di Kecamatan Plumpang Tahun 2023**

*Number of Population based on Sex in Plumpang District, 2023*



**Penduduk Laki-laki**

*Male Population*

**41.660**

**Orang**

*Persons*

**Penduduk Perempuan**

*Female Population*

**41.323**

**Orang**

*Persons*



**PENJELASAN TEKNIS**

1. Penduduk Indonesia adalah semua orang yang berdomisili di wilayah teritorial Indonesia selama 6 bulan atau lebih dan atau mereka yang berdomisili kurang dari 6 bulan tetapi bertujuan menetap.
2. Laju pertumbuhan penduduk adalah angka yang menunjukkan persentase penambahan penduduk dalam jangka waktu tertentu.
3. Kepadatan penduduk adalah rasio Kependudukanbanyaknya penduduk per kilometer persegi.
4. Rasio jenis kelamin adalah perbandingan antara penduduk laki-laki dan penduduk perempuan pada suatu wilayah dan waktu tertentu. Biasanya dinyatakan dengan banyaknya penduduk laki-laki untuk 100 penduduk perempuan.
5. Distribusi penduduk adalah pola persebaran penduduk di suatu wilayah, baik berdasarkan batas-batas geografis maupun berdasarkan batas-batas administrasi pemerintahan.
6. Komposisi penduduk adalah pola persebaran penduduk menurut karakteristiknya, contoh: penduduk menurut kelompok

**TECHNICAL NOTES**

1. *The population of Indonesia are all residents of the entire territory of Indonesia who have stayed for six months or longer, and those who intended to stay more than six months even though their length of stay is less than six months.*
2. *The growth rate of population is the number that show percentage of population growth within a specified period.*
3. *Population density is ratio of population per square kilometer.*
4. *Sex ratio is the ratio of males population to females population in a given area and time, usually expressed as the number of males for every 100 females.*
5. *Population distribution is the pattern of population distribution in an area, either by geographic boundaries or by government administrative boundaries.*
6. *Population composition is the pattern of population distribution by its characteristics, example: population by age group,*

umur, penduduk menurut jenis  
kelamin

*population by sex*

<https://tubankab.bps.go.id>

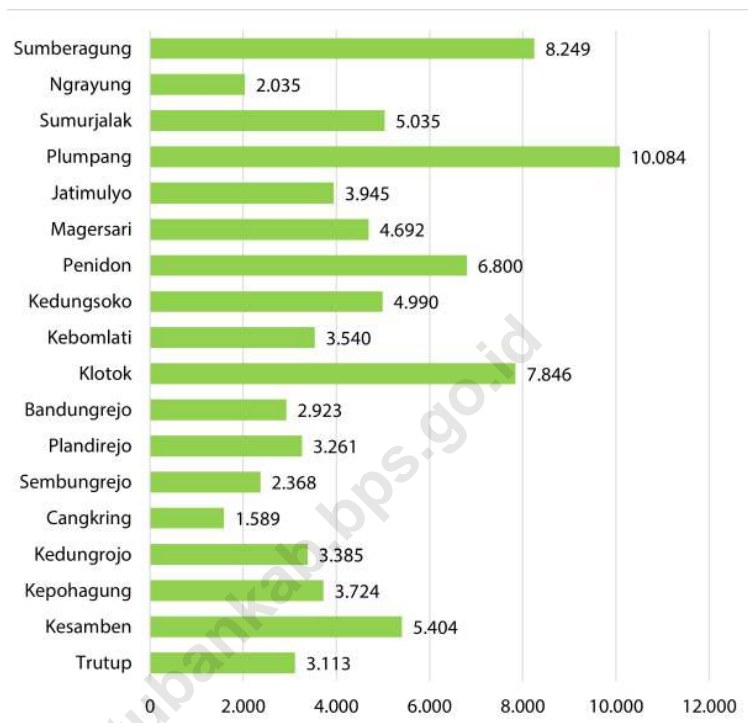
**ULASAN**

Berdasarkan hasil registrasi oleh Dinas Pendudukan dan Catatan Sipil Kabupaten Tuban tahun 2023 penduduk Kecamatan Plumpang sebesar 82.983. Jika dilihat berdasarkan jenis kelamin jumlah penduduk perempuan sebesar 41.323 dan penduduk laki-laki sebesar 41.660.

**DESCRIPTION**

*According to Population registration from Departement of Population and Civil Registration Tuban, the population in Plumpang subdistrict is 82,983. The population of female is 41,323 and male population is 41,060.*

<https://tubankab.bps.go.id>



Catatan/Note: ....

Sumber/Source: Dinas Kependudukan dan Pencatatan Sipil Kabupaten Tuban/Population and Civil Registration of Tuban Regency

**Gambar 3.1** Jumlah Penduduk Kecamatan Plumpang 2023  
**Figures** Population in Plumpang Subdistrict, 2023



**Tabel** 3.1  
**Table**

**Penduduk, Distribusi Persentase Penduduk, Kepadatan Penduduk, Rasio Jenis Kelamin Penduduk Menurut Desa/ Kelurahan di Kecamatan Plumpang, 2023**  
*Population, Percentage Distribution of Population, Population Density, and Population Sex Ratio by Villages/ Kelurahan in Plumpang District, 2023*

Desa/Kelurahan Village/Kelurahan	Penduduk/Population		
	Laki-Laki/Male	Perempuan/Female	Jumlah/Total
(1)	(2)	(3)	(4)
Trutup	1.598	1.515	3.113
Kesamben	2.716	2.688	5.404
Kepohagung	1.827	1.897	3.724
Kedungrojo	1.742	1.643	3.385
Cangkring	788	801	1.589
Sembungrejo	1.177	1.191	2.368
Plandirejo	1.665	1.596	3.261
Bandungrejo	1.472	1.451	2.923
Klotok	3.949	3.897	7.846
Kebomlati	1.754	1.786	3.540
Kedungsoko	2.537	2.453	4.990
Penidon	3.415	3.385	6.800
Magersari	2.316	2.376	4.692
Jatimulyo	1.981	1.964	3.945
Plumpang	5.056	5.028	10.084
Sumurjalak	2.508	2.527	5.035
Ngrayung	1.015	1.020	2.035
Sumberagung	4.144	4.105	8.249
<b>Plumpang</b>	<b>41.660</b>	<b>41.323</b>	<b>82.983</b>

Lanjutan Tabel/Continued Table 3.1

Desa/Kelurahan Village/Kelurahan	Persentase Penduduk Percentage of Total Population	Kepadatan Penduduk (per km <sup>2</sup> ) Population Density per sq.km	Rasio Jenis Kelamin Penduduk Population Sex Ratio
(1)	(5)	(6)	(7)
Trutup	3,75	1.511	105
Kesamben	6,51	818	101
Kepohagung	4,49	660	96
Kedungrojo	4,08	1.763	106
Cangkring	1,91	746	98
Sembungrejo	2,85	1.012	99
Plandirejo	3,93	1.245	104
Bandungrejo	3,52	908	101
Klotok	9,45	913	101
Kebomlati	4,27	2.529	98
Kedungsoko	6,01	849	103
Penidon	8,19	793	101
Magersari	5,65	774	97
Jatimulyo	4,75	1.052	101
Plumpang	12,15	1.892	101
Sumurjalak	6,07	800	99
Ngrayung	2,45	2.035	100
Sumberagung	9,94	630	101
<b>Plumpang</b>	<b>100,00</b>	<b>959</b>	<b>101</b>

Catatan/Note: ...

Sumber/Source: Dinas Kependudukan dan Pencatatan Sipil Kabupaten Tuban/Population and Civil Registration of Tuban Regency

**Tabel** 3.2  
**Table**

**Jumlah Penduduk Menurut Kelompok Umur dan Jenis Kelamin di Kecamatan Plumpang, 2023**  
**Population by Age Groups and Sex in Plumpang District, 2023**

Kelompok Umur <i>Age Groups</i>	Jenis Kelamin/Sex		
	Laki-Laki <i>Male</i>	Perempuan <i>Female</i>	Jumlah <i>Total</i>
(1)	(2)	(3)	(4)
0 - 4	2.547	2.384	4.931
5 - 9	3.097	2.959	6.056
10 - 14	3.134	2.988	6.122
15 - 19	2.777	2.565	5.342
20 - 24	3.054	3.122	6.176
25 - 29	3.118	2.858	5.976
30 - 34	2.969	2.746	5.715
35 - 39	3.199	3.082	6.281
40 - 44	3.182	3.006	6.188
45 - 49	2.788	2.882	5.670
50 - 54	2.816	2.936	5.752
55 - 59	2.467	2.726	5.193
60 - 64	2.212	2.359	4.571
65 - 69	1.738	1.753	3.491
70 - 74	1.173	1.091	2.264
75+	1.389	1.866	3.255
<b>Plumpang</b>	<b>41.660</b>	<b>41.323</b>	<b>82.983</b>

Catatan/Note: ...

Sumber/Source: Dinas Kependudukan dan Pencatatan Sipil Kabupaten Tuban/Population and Civil Registration of Tuban Regency

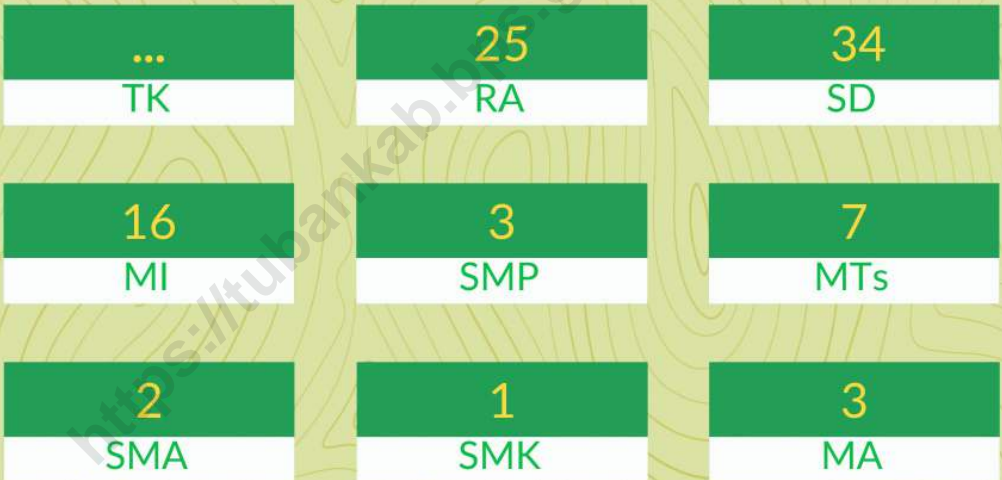


## SOSIAL DAN KESEJAHTERAAN RAKYAT

### SOSIAL AND WELFARE

#### Jumlah Sekolah Menurut Tingkat Pendidikan di Kecamatan Plumpang Tahun 2023

*Number of Schools by Educational Level in Plumpang  
district, 2023*





**PENJELASAN TEKNIS**

1. Jumlah Sarana Pendidikan  
Banyaknya sarana pendidikan adalah jumlah lembaga pendidikan yang menghasilkan siswa yang lulus dan diakui/disahkan oleh Kementerian Pendidikan dan Kebudayaan yang dibuktikan dengan sertifikat/ijazah. Jenis Sarana Pendidikan: 1. Pos PAUD 2. TK/RA/BA 3. SD/MI 4. SMP/MTs 5. SMA/MA 6. SMK 7. Akademi/PT
2. Fasilitas Kesehatan  
Tempat-tempat pelayanan kesehatan seperti Rumah Sakit, Rumah Sakit Umum, Rumah Sakit Khusus, Puskesmas, Puskesmas Pembantu, UKBM (Upaya Kesehatan Bersumberdaya Masyarakat), Pos Kesehatan Desa (Poskesdes), Pondok Bersalin (Poindes), Pos Pelayanan Terpadu (Posyandu), Pos Obat Desa (POD), Pos UKK, Balai Pengobatan, Praktik Pengobatan Tradisional, Pelayanan Kesehatan Tradisional, Dukun Bersalin, Praktik Dokter, Klinik/Praktik Dokter Bersama, Praktik Bidan, Bidan di Desa, Apotek, Petugas Lapangan KB, TKBK, Pos KB.
3. Bencana Alam adalah peristiwa atau serangkaian peristiwa yang mengancam dan mengganggu kehidupan/penghidupan masyarakat yang disebabkan oleh faktor alam antara lain berupa gempa bumi, tsunami, gunung

**TECHNICAL NOTES**

1. *Number of Educational Facilities*  
*The number of educational facilities is the number of educational institutions that produce students who graduate and are recognized/validated by the Ministry of Education and Culture as evidenced by certificates/diplomas. Types of Education Facilities: 1. PAUD Post 2. TK/RA/BA 3. SD/MI 4. SMP/MTs 5. SMA/MA 6. SMK 7. Academy/PT Health*
2. *Facilities Health care*  
*facilities such as Hospitals, General Hospitals, Special Hospitals, Health Centers, Sub-Health Centers, UKBM (Community-Based Health Efforts), Village Health Posts (Poskesdes), Maternity Cabins (Poindes), Integrated Service Posts (Posyandu) , Village Drug Post (POD), UKK Post, Medical Center, Traditional Medicine Practice, Traditional Health Services, Maternity Traditional Medicine, Doctor's Practice, Clinic/Joint Doctor's Practice, Midwife Practice, Village Midwife, Pharmacy, Family Planning Field Officer, TKBK, KB Post.*
3. *Natural Disasters are events or series of events that threaten and disrupt people's lives/livelihoods caused by natural factors, including earthquakes, tsunamis, volcanic eruptions, floods, droughts, hurricanes and landslides resulting*

meletus, banjir, kekeringan, angin topan, dan tanah longsor sehingga mengakibatkan kerugian materi maupun non-materi.

4. Agama

Ajaran yang berasal dari Tuhan atau hasil renungan manusia yang terkandung dalam kitab suci yang turun temurun diwariskan oleh suatu generasi ke generasi dengan tujuan untuk memberi tuntunan dan pedoman hidup bagi manusia agar mencapai kebahagiaan di dunia dan di akhirat

*in material and non-material losses.*

4. Religion

*Teachings originating from God or the result of human contemplation contained in holy books that are passed down from generation to generation with the aim of providing guidance and guidelines for human life in order to achieve happiness in this world and in the hereafter*



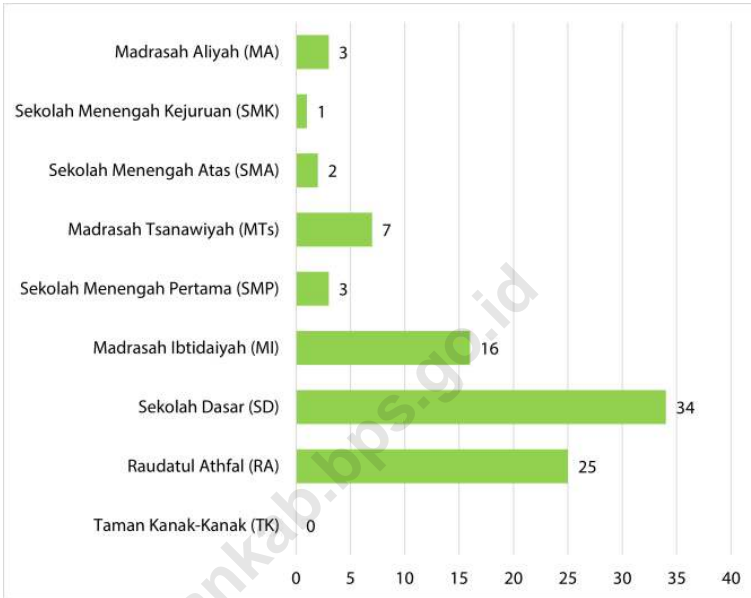
**ULASAN**

Keberhasilan proses pendidikan sangat tergantung oleh tersediannya sarana dan prasarana serta tenaga pengajar yang memadai. Pada tahun 2023 jumlah sekolah dasar (SD) sejumlah 34 dan Madrasah Ibtidaiyah (MI) sebesar 16. Jumlah Sekolah Menengah Pertama (SMP) sebesar 3. Dan jumlah Madrasah Tsanawiyah sebesar 7 Jumlah SMA/SMA/MA 6.

**DESCRIPTION**

*Success of education process is very depends of the existance of education facility and good teaching staff. In 2023 number of elementary school is 34 And the number of Madrasah Ibtidaiyah is 16. Number of Junior high school is 3 and Madrasah Tsanawiyah is 7. Number of Hightschool is 6.*

<https://tubankab.bps.go.id>



Catatan/Note: <sup>3</sup> Seluruh Raudatul Athfal (RA) berstatus swasta/All Raudatul Athfal (RA) are private

Sumber/Source: <sup>1</sup> Kementerian Pendidikan, Kebudayaan, Riset, dan Teknologi, Sistem Data Pokok Pendidikan, data semester genap/Ministry of Education, Culture, Research, and Technology, Basic Education Data System, even semester report data

<sup>2</sup> Kementerian Agama, EMIS, data semester genap/Ministry of Religious Affairs, EMIS, genap semester report data

**Gambar** 4.1  
**Figures**

**Jumlah Sekolah Menurut Tingkat Pendidikan di Kecamatan Plumpang, 2023**  
**Number of Schools by Educational Level in Plumpang district, 2023**

#### 4.1 PENDIDIKAN EDUCATION

**Tabel 4.1.1 Banyaknya Desa<sup>1</sup>/Kelurahan yang Memiliki Fasilitas Sekolah Menurut Tingkat Pendidikan di Kecamatan Plumpang, 2021–2023**  
**Number of Villages<sup>1</sup>/Kelurahan Having Educational Facilities by Educational Level in Plumpang District, 2021–2023**

Tingkat Pendidikan Educational Level	2021 <sup>2</sup>	2022 <sup>3</sup>	2023 <sup>3</sup>
(1)	(2)	(3)	(4)
Sekolah Dasar (SD) Primary School	18	18	18
Madrasah Ibtidaiyah (MI) Madrasah Ibtidaiyah	12	12	12
Sekolah Menengah Pertama (SMP) Junior High School	3	3	3
Madrasah Tsanawiyah (MTs) Madrasah Tsanawiyah (MTs)	6	7	7
Sekolah Menengah Atas (SMA) Senior High School	4	4	2
Sekolah Menengah Kejuruan (SMK) Vocational High School	1	1	1
Madrasah Aliyah (MA) Madrasah Aliyah	3	3	3
Akademi/Perguruan Tinggi Academy/University	-	-	-

Catatan/Note: <sup>1</sup>Desa pada tabel ini termasuk Unit Permukiman Transmigrasi (UPT) yang masih dibina oleh kementerian terkait/  
Villages in this table include Transmigration Settlement Unit which is still fostered by the relevant ministries.

Sumber/Source: <sup>2</sup>Badan Pusat Statistik, Pendataan Potensi Desa (Podes)/BPS–Statistics Indonesia, Village Potential Data Collecting

<sup>3</sup>Pemerintah Desa/Village Government

**Tabel 4.1.2** Jumlah Sekolah Menurut Tingkat Pendidikan di Kecamatan Plumpang, 2022/2023 dan 2023/2024  
**Table** Number of Schools by Educational Level in Plumpang District, 2022/2023 and 2023/2024

Tingkat Pendidikan Educational Level	Negeri/Public		Swasta/Private		Jumlah/Total	
	2022/2023	2023/2024	2022/2023	2023/2024	2022/2023	2023/2024
(1)	(2)	(3)	(4)	(5)	(6)	(7)
Taman Kanak-Kanak (TK) <sup>1</sup> /Kindergarten <sup>1</sup>	...	...	...	...	...	...
Raudatul Athfal (RA) <sup>2</sup> Raudatul Athfal (RA) <sup>2</sup>	-	-	18	25	18	25
Sekolah Dasar (SD) <sup>1</sup> Elementary Schools <sup>1</sup>	34	29	-	5	34	34
Madrasah Ibtidaiyah (MI) <sup>2</sup> /Madrasah Ibtidaiyah (MI) <sup>2</sup>	-	-	16	16	16	16
Sekolah Menengah Pertama (SMP) <sup>1</sup> /Junior High Schools <sup>1</sup>	3	3	-	-	3	3
Madrasah Tsanawiyah (MTs) <sup>2</sup> /Madrasah Tsanawiyah (MTs) <sup>2</sup>	-	-	7	7	7	7
Sekolah Menengah Atas (SMA) <sup>1</sup> /Senior High Schools <sup>1</sup>	1	1	1	1	2	2
Sekolah Menengah Kejuruan (SMK) <sup>1</sup> Vocational High Schools <sup>1</sup>	-	-	1	1	1	1
Madrasah Aliyah (MA) <sup>2</sup> Madrasah Aliyah (MA) <sup>2</sup>	-	-	3	3	3	3

Catatan/Note: <sup>3</sup> Seluruh Raudatul Athfal (RA) berstatus swasta/All Raudatul Athfal (RA) are private

Sumber/Source: <sup>1</sup> Kementerian Pendidikan, Kebudayaan, Riset, dan Teknologi, Sistem Data Pokok Pendidikan, data semester genap/  
Ministry of Education, Culture, Research, and Technology, Basic Education Data System, even semester report data

<sup>2</sup> Kementerian Agama, EMIS, data semester genap/Ministry of Religious Affairs, EMIS, genap semester report data

**Tabel** 4.1.3  
**Table**

**Jumlah Guru Menurut Tingkat Pendidikan di Kecamatan Plumpang, 2022/2023 dan 2023/2024**  
**Number of Teachers by Educational Level in Plumpang District, 2022/2023 and 2023/2024**

Tingkat Pendidikan Educational Level	Negeri/Public		Swasta/Private		Jumlah/Total	
	2022/2023	2023/2024	2022/2023	2023/2024	2022/2023	2023/2024
(1)	(2)	(3)	(4)	(5)	(6)	(7)
Taman Kanak-Kanak (TK) <sup>1</sup> /Kindergarten <sup>1</sup>	...	...	...	...	...	...
Raudatul Athfal (RA) <sup>2</sup> Raudatul Athfal (RA) <sup>2</sup>	-	-	102	113	102	113
Sekolah Dasar (SD) <sup>1,3</sup> Elementary Schools <sup>1,3</sup>	314	256	-	40	314	296
Madrasah Ibtidaiyah (MI) <sup>2</sup> /Madrasah Ibtidaiyah (MI) <sup>2</sup>	-	-	182	185	182	185
Sekolah Menengah Pertama (SMP) <sup>1,3</sup> Junior High Schools <sup>1,3</sup>	89	87	-	-	89	87
Madrasah Tsanawiyah (MTs) <sup>2</sup> /Madrasah Tsanawiyah (MTs) <sup>2</sup>	-	-	126	128	126	128
Sekolah Menengah Atas (SMA) <sup>1,3</sup> /Senior High Schools <sup>1,3</sup>	27	26	9	10	36	36
Sekolah Menengah Kejuruan (SMK) <sup>1,3</sup> Vocational High Schools <sup>1,3</sup>	-	-	26	27	26	27
Madrasah Aliyah (MA) <sup>2</sup> Madrasah Aliyah (MA) <sup>2</sup>	-	-	39	40	39	40

Catatan/Note: <sup>3</sup> Jumlah guru termasuk kepala sekolah dan guru/The total of teachers including headmaster and teacher.

Sumber/Source: <sup>1</sup> Kementerian Pendidikan, Kebudayaan, Riset, dan Teknologi, Sistem Data Pokok Pendidikan, data semester genap/Ministry of Education, Culture, Research, and Technology, Basic Education Data System, even semester report data

<sup>2</sup> Kementerian Agama, EMIS, data semester genap/Ministry of Religious Affairs, EMIS, even semester report data

**Tabel 4.1.4** Jumlah Murid Menurut Tingkat Pendidikan di Kecamatan Plumpang, 2022/2023 dan 2023/2024  
**Table** Number of Pupils by Educational Level in Plumpang District, 2022/2023 and 2023/2024

Tingkat Pendidikan Educational Level	Negeri/Public		Swasta/Private		Jumlah/Total	
	2022/2023	2023/2024	2022/2023	2023/2024	2022/2023	2023/2024
(1)	(2)	(3)	(4)	(5)	(6)	(7)
Taman Kanak-Kanak (TK) <sup>1</sup> /Kindergarten <sup>1</sup>	...	...	...	...	...	...
Raudatul Athfal (RA) <sup>2</sup> Raudatul Athfal (RA) <sup>2</sup>	-	-	1.242	1.383	1.242	1.383
Sekolah Dasar (SD) <sup>1</sup> Elementary Schools <sup>1</sup>	4.259	3.494	-	613	4.259	4.107
Madrasah Ibtidaiyah (MI) <sup>2</sup> /Madrasah Ibtidaiyah (MI) <sup>2</sup>	-	-	2.604	2.589	2.604	2.589
Sekolah Menengah Pertama (SMP) <sup>1</sup> /Junior High Schools <sup>1</sup>	1.587	1.581	-	-	1.587	1.581
Madrasah Tsanawiyah (MTs) <sup>2</sup> /Madrasah Tsanawiyah (MTs) <sup>2</sup>	-	-	1.184	1.263	1.184	1.263
Sekolah Menengah Atas (SMA) <sup>1</sup> /Senior High Schools <sup>1</sup>	364	436	56	80	420	516
Sekolah Menengah Kejuruan (SMK) <sup>1</sup> Vocational High Schools <sup>1</sup>	-	-	300	278	300	278
Madrasah Aliyah (MA) <sup>2</sup> Madrasah Aliyah (MA) <sup>2</sup>	-	-	307	307	307	307

Catatan/Note: ...

Sumber/Source: <sup>1</sup> Kementerian Pendidikan, Kebudayaan, Riset, dan Teknologi, Sistem Data Pokok Pendidikan, data semester genap/  
 Ministry of Education, Culture, Research, and Technology, Basic Education Data System, even semester report data

<sup>2</sup> Kementerian Agama, EMIS, data semester genap/Ministry of Religious Affairs, EMIS, even semester report data

## 4.2 KESEHATAN HEALTH

**Tabel 4.2.1 Banyaknya Desa<sup>1</sup>/Kelurahan yang Memiliki Sarana Kesehatan Menurut Jenis Sarana Kesehatan di Kecamatan Plumpang, 2021–2023**  
**Number of Villages<sup>1</sup>/Kelurahan Health Facilities by Type of Health Facilities in Plumpang District, 2021–2023**

Jenis Sarana Kesehatan <i>Type of Health Facilities</i>	2021 <sup>2</sup>	2022 <sup>3</sup>	2023 <sup>3</sup>
(1)	(2)	(3)	(4)
Rumah Sakit <i>Hospital</i>	-	-	-
Rumah Sakit Bersalin <i>Maternity Hospital</i>	-	-	-
Poliklinik/Balai Pengobatan <i>Polyclinic</i>	-	-	2
Puskesmas Rawat Inap <i>Public Health Center with Inpatient Care</i>	1	1	1
Puskesmas Tanpa Rawat Inap <i>Public Health Center without Inpatient Care</i>	1	1	1
Apotek <i>Pharmacy</i>	4	4	6

Catatan/Note: <sup>1</sup>Desa pada tabel ini termasuk Unit Permukiman Transmigrasi (UPT) yang masih dibina oleh kementerian terkait/  
*Villages in this table include Transmigration Settlement Unit which is still fostered by the relevant ministries.*

Sumber/Source: <sup>2</sup>Badan Pusat Statistik, Pendataan Potensi Desa (Podes)/BPS-Statistics Indonesia, Village Potential Data Collecting

<sup>3</sup>Pemerintah Desa/Village Government

### 4.3 PERUMAHAN DAN LINGKUNGAN HOUSING AND ENVIRONMENT

**Tabel 4.3.1** Banyaknya Desa<sup>1</sup>/Kelurahan Menurut Sumber Air Minum Sebagian Besar Keluarga di Kecamatan Plumpang, 2021–2023  
**Table** *Number of Villages<sup>1</sup>/Kelurahan by Drinking Water Source of Majority Family in Plumpang District, 2021–2023*

Sumber Air Minum Source of Drinking Water	2021 <sup>2</sup>	2022 <sup>3</sup>	2023 <sup>3</sup>
(1)	(2)	(3)	(4)
Air Kemasan Bermerk/ <i>Branded Bottled Water</i>	-	-	-
Air Isi Ulang/ <i>Refil Water</i>	2	2	6
Leding Dengan Meteran/ <i>Metered Piped Water</i>	12	12	6
Leding Tanpa Meteran/ <i>Non Metered Piped Water</i>	-	-	-
Sumur Bor atau Pompa/ <i>Artesian Well or Pumped Water</i>	4	4	6
Sumur/ <i>Well</i>	-	-	-
Mata Air/ <i>Spring</i>	-	-	-
Sungai/Danau/Kolam/ Waduk/Situ/ Embung/Bendungan/ <i>River/Lake/Pond/ Reservoir/Dam</i>	-	-	-
Air Hujan/ <i>Rainwater</i>	-	-	-
Lainnya/ <i>Others</i>	-	-	-

Catatan/*Note*: <sup>1</sup> Desa pada tabel ini termasuk Unit Permukiman Transmigrasi (UPT) yang masih dibina oleh kementerian terkait/  
*Villages in this table include Transmigration Settlement Unit which is still fostered by the relevant ministries.*

Sumber/*Source*: <sup>2</sup> Badan Pusat Statistik, Pendataan Potensi Desa (Podes)/*BPS-Statistics Indonesia, Village Potential Data Collecting*

<sup>3</sup> Pemerintah Desa/*Village Government*



**Tabel** 4.3.2  
**Table**

**Banyaknya Keluarga Menurut Desa/Kelurahan dan Jenis Pengguna Listrik di Kecamatan Plumpang, 2023**  
**Number of Family by Villages/Kelurahan and Type of Electricity Consumer in Plumpang District, 2023**

Desa/Kelurahan <i>Village/Kelurahan</i>	Pengguna Listrik <i>Electricity Consumer</i>			Bukan Pengguna Listrik <i>Not Electricity Consumer</i>
	PLN <i>State Electricity Company</i>	Non-PLN <i>Non-State Electricity Company</i>	Jumlah <i>Total</i>	
(1)	(2)	(3)	(4)	(5)
Trutup	1.066	0	1.066	-
Kesamben	1.771	0	1.771	-
Kepohagung	1.120	0	1.120	-
Kedungrojo	1.405	0	1.405	-
Cangkring	662	0	662	-
Sembungrejo	807	0	807	-
Plandirejo	1.043	0	1.043	-
Bandungrejo	950	0	950	-
Klotok	2.674	0	2.674	-
Kebomlati	1.141	0	1.141	-
Kedungsoko	1.716	0	1.716	-
Penidon	2.331	0	2.331	-
Magersari	1.650	0	1.650	-
Jatimulyo	1.356	0	1.356	-
Plumpang	3.405	0	3.405	-
Sumurjalak	1.991	0	1.991	-
Ngrayung	703	0	703	-
Sumberagung	3.315	0	3.315	-
<b>Plumpang</b>	<b>29.106</b>	<b>0</b>	<b>29.106</b>	<b>-</b>

Catatan/Note: ...

Sumber/Source: Pemerintah Desa/Village Government

**Tabel**  
**Table** 4.3.3

**Banyaknya Desa<sup>1</sup>/Kelurahan Menurut Sumber  
Penerangan Jalan Utama Desa/Kelurahan di Kecamatan  
Plumpang, 2021–2023**  
**Number of Villages<sup>1</sup>/Kelurahan by Source of Villages/  
Kelurahan's Main Street Illumination in Plumpang District,  
2021–2023**

<b>Sumber Penerangan Jalan Utama</b> <b>Source of Main Street Illumination</b>	<b>2021<sup>2</sup></b>	<b>2022<sup>3</sup></b>	<b>2023<sup>3</sup></b>
(1)	(2)	(3)	(4)
Listrik Pemerintah/ <i>State Electricity</i>	18	18	18
Listrik Non-Pemerintah/ <i>Non-State Electricity</i>	-	-	-
Non Listrik/ <i>Non-Electric</i>	-	-	-

Catatan/*Note*: <sup>1</sup>Desa pada tabel ini termasuk Unit Permukiman Transmigrasi (UPT) yang masih dibina oleh kementerian terkait/  
*Villages in this table include Transmigration Settlement Unit which is still fostered by the relevant ministries.*

Sumber/*Source*: <sup>2</sup>Badan Pusat Statistik, Pendataan Potensi Desa (Podes)/*BPS-Statistics Indonesia, Village Potential Data Collecting*

<sup>3</sup>Pemerintah Desa/*Village Government*

**Tabel**  
**Table** 4.3.4

**Banyaknya Desa<sup>1</sup>/Kelurahan Menurut Penggunaan Fasilitas Tempat Buang Air Besar Sebagian Besar Keluarga di Kecamatan Plumpang, 2021–2023**  
**Number of Villages<sup>1</sup>/Kelurahan by Toilet Facility Used by Majority Family in Plumpang District, 2021–2023**

<b>Fasilitas Tempat Buang Air Besar</b> <b>Toilet Facility</b>	<b>2021<sup>2</sup></b>	<b>2022<sup>3</sup></b>	<b>2023<sup>3</sup></b>
(1)	(2)	(3)	(4)
<b>Jamban/Toilet</b>			
Sendiri/Private	18	18	18
Bersama/Shared	-	-	-
Umum/Public	-	-	-
<b>Bukan Jamban/Non-Toilet</b>	-	-	-
<b>Jumlah/Total</b>	<b>18</b>	<b>18</b>	<b>18</b>

Catatan/Note: <sup>1</sup>Desa pada tabel ini termasuk Unit Permukiman Transmigrasi (UPT) yang masih dibina oleh kementerian terkait/  
*Villages in this table include Transmigration Settlement Unit which is still fostered by the relevant ministries.*

Sumber/Source: <sup>2</sup>Badan Pusat Statistik, Pendataan Potensi Desa (Podes)/BPS-Statistics Indonesia, *Village Potential Data Collecting*

<sup>3</sup>Pemerintah Desa/Village Government

**Tabel** 4.3.5  
**Table**

**Banyaknya Desa/Kelurahan Menurut Jenis Bahan Bakar untuk Memasak yang Digunakan Sebagian Besar Keluarga di Kecamatan Plumpang, 2023**  
**Number of Villages/Kelurahan by Type of Cooking Fuel Used by Majority Family in Plumpang District, 2023**

<b>Jenis Bahan Bakar untuk Memasak</b> <i>Type of Cooking Fuel</i>	<b>2023</b>
(1)	(2)
Listrik/ <i>Electric</i>	-
Elpiji 5,5 kg/ <i>Blue Gas 5.5 kg-LPG</i>	-
Elpiji 12 kg/ <i>12 kg-LPG</i>	-
Elpiji 3 kg/ <i>3 kg-LPG</i>	18
Gas Kota/ <i>City Gas</i>	-
Biogas/ <i>Biogas</i>	-
Minyak Tanah/ <i>Kerosene</i>	-
Briket/ <i>Briquettes</i>	-
Arang/ <i>Charcoal</i>	-
Kayu Bakar/ <i>Firewood</i>	-
Lainnya/ <i>Others</i>	-
<b>Jumlah/<i>Total</i></b>	<b>18</b>

Catatan/*Note*: ...

Sumber/*Source*: Pemerintah Desa/*Village Government*

**4.4 AGAMA DAN SOSIAL LAINNYA**  
**RELIGION AND OTHER SOCIAL AFFAIRS**

**Tabel 4.4.1 Jumlah Tempat Peribadatan Menurut Desa/Kelurahan di Kecamatan Plumpang, 2023**  
**Table Number of Worship Places by Villages/Kelurahan in Plumpang District, 2023**

Desa/Kelurahan Village/Kelurahan	Masjid Mosque	Mushola Pray Room	Gereja Protestan Protestant Church	Gereja Katholik Catholic Church	Pura Temple	Vihara
(1)	(2)	(3)	(4)	(5)	(6)	(7)
Trutup	2	25	1	-	-	-
Kesamben	2	38	-	-	-	-
Kepohagung	3	16	-	-	-	-
Kedungrojo	1	29	-	-	-	-
Cangkring	1	11	-	-	-	-
Sembungrejo	1	26	-	-	-	-
Plandirejo	2	29	-	-	-	-
Bandungrejo	1	40	-	-	-	-
Klotok	4	59	-	-	-	-
Kebomlati	3	26	-	-	-	-
Kedungsoko	3	29	1	-	-	-
Penidon	4	37	-	-	-	-
Magersari	6	26	-	-	-	-
Jatimulyo	3	16	-	-	-	-
Plumpang	3	58	1	-	-	-
Sumurjalak	3	23	-	-	-	-
Ngrayung	2	13	1	-	-	-
Sumberagung	6	54	-	-	-	-
<b>Plumpang</b>	<b>50</b>	<b>555</b>	<b>4</b>	<b>-</b>	<b>-</b>	<b>-</b>

Catatan/Note: ...

Sumber/Source: Pemerintah Desa/Village Government

**Tabel** 4.4.2  
**Table**

**Banyaknya Kejadian Bencana Alam Menurut Desa/  
Kelurahan dan Jenis Bencana Alam di Kecamatan  
Plumpang, 2023**  
*Number of Natural Disaster Events by Villages/Kelurahan  
and Type of Natural Disaster in Plumpang District, 2023*

Desa/Kelurahan <i>Village/Kelurahan</i>	Gempa Bumi <i>Earthquake</i>	Tsunami <i>Tsunami</i>	Gunung Meletus <i>Volcanic Eruption</i>	Tanah Longsor <i>Landslide</i>
(1)	(2)	(3)	(4)	(5)
Trutup	-	-	-	-
Kesamben	-	-	-	-
Kepohagung	-	-	-	-
Kedungrojo	-	-	-	-
Gangkring	-	-	-	-
Sembungrejo	-	-	-	-
Plandirejo	-	-	-	-
Bandungrejo	-	-	-	-
Klotok	-	-	-	-
Kebomlati	-	-	-	-
Kedungsoko	-	-	-	-
Penidon	-	-	-	-
Magersari	-	-	-	-
Jatimulyo	-	-	-	-
Plumpang	-	-	-	-
Sumurjalak	-	-	-	-
Ngrayung	-	-	-	-
Sumberagung	-	-	-	-
<b>Plumpang</b>	-	-	-	-

Lanjutan Tabel/*Continued Table* 4.4.2

<b>Desa/Kelurahan Village/Kelurahan</b>	<b>Banjir Floods</b>	<b>Banjir Bandang Flash Floods</b>	<b>Kekeringan Drought</b>	<b>Kebakaran Hutan dan Lahan Forest and Land Fires</b>
(1)	(6)	(7)	(8)	(9)
Trutup	-	-	-	-
Kesamben	-	-	-	-
Kepohagung	-	-	-	-
Kedungrojo	1	-	-	-
Cangkring	1	-	-	-
Sembungrejo	1	-	-	-
Plandirejo	1	-	-	-
Bandungrejo	1	-	-	-
Klotok	2	-	-	-
Kebomlati	3	-	-	-
Kedungsoko	4	-	-	-
Penidon	-	-	-	-
Magersari	-	-	-	-
Jatimulyo	-	-	-	-
Plumpang	7	-	-	-
Sumurjalak	7	-	-	-
Ngrayung	4	-	-	-
Sumberagung	-	-	-	-
<b>Plumpang</b>	<b>32</b>	<b>-</b>	<b>-</b>	<b>-</b>

Lanjutan Tabel/*Continued Table* 4.4.2

<b>Desa/Kelurahan Village/Kelurahan</b>	<b>Angin Puyuh/ Puting Beliung/ Topan Tornado/Typhoon</b>	<b>Gelombang Pasang Tidal Wave</b>	<b>Abrasi Abrasion</b>
(1)	(10)	(11)	(12)
Trutup	-	-	-
Kesamben	-	-	-
Kepohagung	-	-	-
Kedungrojo	-	-	-
Cangkring	-	-	-
Sembungrejo	-	-	-
Plandirejo	-	-	-
Bandungrejo	-	-	-
Klotok	-	-	-
Kebomlati	-	-	-
Kedungsoko	-	-	-
Penidon	-	-	-
Magersari	-	-	-
Jatimulyo	-	-	-
Plumpang	-	-	-
Sumurjalak	-	-	-
Ngrayung	-	-	-
Sumberagung	-	-	-
<b>Plumpang</b>	-	-	-

Catatan/*Note*: ...Sumber/*Source*: Pemerintah Desa/Village Government



**Tabel** 4.4.3  
**Table**

**Banyaknya Korban Jiwa Akibat Bencana Alam Menurut Desa/Kelurahan dan Jenis Bencana Alam di Kecamatan Plumpang, 2023**  
*Number of Fatalities Due to Natural Disasters by Villages/ Kelurahan and Type of Natural Disaster in Plumpang District, 2023*

Desa/Kelurahan <i>Village/Kelurahan</i>	Gempa Bumi <i>Earthquake</i>	Tsunami <i>Tsunami</i>	Gunung Meletus <i>Volcanic Eruption</i>	Tanah Longsor <i>Landslide</i>
(1)	(2)	(3)	(4)	(5)
Trutup	-	-	-	-
Kesamben	-	-	-	-
Kepohagung	-	-	-	-
Kedungrojo	-	-	-	-
Cangkring	-	-	-	-
Sembungrejo	-	-	-	-
Plandirejo	-	-	-	-
Bandungrejo	-	-	-	-
Klotok	-	-	-	-
Kebomlati	-	-	-	-
Kedungsoko	-	-	-	-
Penidon	-	-	-	-
Magersari	-	-	-	-
Jatimulyo	-	-	-	-
Plumpang	-	-	-	-
Sumurjalak	-	-	-	-
Ngrayung	-	-	-	-
Sumberagung	-	-	-	-
<b>Plumpang</b>	-	-	-	-

Lanjutan Tabel/*Continued Table 4.4.3*

Desa/Kelurahan <i>Village/Kelurahan</i>	Banjir <i>Floods</i>	Banjir Bandang <i>Flash Floods</i>	Kekeringan <i>Drought</i>	Kebakaran Hutan dan Lahan <i>Forest and Land Fires</i>
(1)	(6)	(7)	(8)	(9)
Trutup	-	-	-	-
Kesamben	-	-	-	-
Kepohagung	-	-	-	-
Kedungrojo	-	-	-	-
Cangkring	-	-	-	-
Sembungrejo	-	-	-	-
Plandirejo	-	-	-	-
Bandungrejo	-	-	-	-
Klotok	-	-	-	-
Kebomlati	-	-	-	-
Kedungsoko	-	-	-	-
Penidon	-	-	-	-
Magersari	-	-	-	-
Jatimulyo	-	-	-	-
Plumpang	-	-	-	-
Sumurjalak	-	-	-	-
Ngrayung	-	-	-	-
Sumberagung	-	-	-	-
<b>Plumpang</b>	-	-	-	-

Lanjutan Tabel/*Continued Table* 4.4.3

<b>Desa/Kelurahan Village/Kelurahan</b>	<b>Angin Puyuh/ Puting Beliung/ Topan Tornado/Typhoon</b>	<b>Gelombang Pasang Tidal Wave</b>	<b>Abrasi Abrasion</b>
(1)	(10)	(11)	(12)
Trutup	-	-	-
Kesamben	-	-	-
Kepohagung	-	-	-
Kedungrojo	-	-	-
Cangkring	-	-	-
Sembungrejo	-	-	-
Plandirejo	-	-	-
Bandungrejo	-	-	-
Klotok	-	-	-
Kebomlati	-	-	-
Kedungsoko	-	-	-
Penidon	-	-	-
Magersari	-	-	-
Jatimulyo	-	-	-
Plumpang	-	-	-
Sumurjalak	-	-	-
Ngrayung	-	-	-
Sumberagung	-	-	-
<b>Plumpang</b>	-	-	-

Catatan/Note: ...

Sumber/Source: Pemerintah Desa/Village Government

**Tabel**  
**Table** 4.4.4

**Banyaknya Desa/Kelurahan yang Memiliki Kelompok Kegiatan Olahraga Menurut Jenis Olahraga dan Ketersediaan Fasilitas/Lapangan Olahraga di Kecamatan Plumpang, 2023**  
**Number of Villages/Kelurahan Having Sport Activities Groups by Type of Sport and Availability of Sport Facilities/Fields in Plumpang District, 2023**

Jenis Olahraga <i>Type of Sport</i>	Kondisi Fasilitas/Lapangan Olahraga <i>Condition of Sport Facilities/Fields</i>			Tidak Ada Fasilitas/ Lapangan Olahraga <i>No Sport Facilities/ Fields</i>
	Baik	Rusak Sedang	Rusak Parah	
(1)	(2)	(3)	(4)	(5)
Sepak Bola/ <i>Soccer</i>	15	1	-	2
Bola Voli/ <i>Volley Ball</i>	15	1	-	2
Bulu Tangkis/ <i>Badminton</i>	15	1	-	2
Bola Basket/ <i>Basket Ball</i>	15	1	-	2
Tenis Lapangan/ <i>Court Tennis</i>	15	1	-	2
Tenis Meja/ <i>Table Tennis</i>	15	1	-	2
Futsal	15	1	-	2
Renang/ <i>Swimming</i>	15	1	-	2
Bela Diri/ <i>Martial Arts</i>	15	1	-	2
Bilyard/ <i>Billiards</i>	15	1	-	2
Fitnes, Aerobik, dll/ <i>Fitness, Aerobics, etc</i>	15	1	-	2
Lainnya/ <i>Others</i>	15	1	-	2

Catatan/*Note*: ...

Sumber/*Source*: Pemerintah Desa/*Village Government*

## Produksi Tanaman Sayuran Berdasarkan Jenis Tanaman di Kecamatan Plumpang Tahun 2023

*Production of Seasonal Vegetables by Kind of Plants in Plumpang District, 2023*

Bawang Merah

13 kuintal



Cabai Besar

-



Cabai Keriting

40 kuintal



Cabai Rawit

13 kuintal





**PENJELASAN TEKNIS**

1. Tanaman sayuran dan buah-buahan semusim adalah tanaman sumber vitamin, garam mineral dan lain-lain yang dikonsumsi dari bagian tanaman yang berupa daun, bunga, buah, dan umbinya, yang berumur kurang dari satu tahun. Tanaman buah-buahan semusim adalah tanaman sumber vitamin, garam mineral, dan lain-lain yang dikonsumsi dari bagian tanaman yang berupa buah, berumur kurang dari satu tahun, tidak berbentuk pohon/rumpun tetapi menjalar dan berbatang lunak.
2. Tanaman buah-buahan dan sayuran tahunan  
Tanaman buah-buahan tahunan adalah tanaman sumber vitamin, garam mineral, dan lain-lain yang dikonsumsi dari bagian tanaman yang berupa buah dan merupakan tanaman tahunan. Tanaman sayuran tahunan adalah tanaman sumber vitamin, garam mineral, dan lain-lain yang dikonsumsi dari bagian tanaman yang berupa daun dan atau buah yang berumur lebih dari satu tahun.
3. Tanaman hias adalah tanaman yang mempunyai nilai keindahan baik bentuk, warna daun, tajuk maupun bunganya, sering digunakan untuk penghias pekarangan dan lain sebagainya.

**TECHNICAL NOTES**

1. *Seasonal vegetable and fruit plants*  
*Seasonal vegetable plants are plants which are the sources of vitamin, mineral salt, etc, consumed from the part of the plant in the form of leaf, flower, fruit, and root with the age of less than one year. Seasonal fruit plants are plants which are the sources of vitamin, mineral salt, etc, consumed from the part of the plant in the form of fruits. These plants are creeps with the age of less than one year.*
2. *Annual fruit and vegetable plants*  
*Annual fruit plants are plants hich are the sources of vitamin, contained mineral salt, etc, consumed from the part of plant in the form of fruit and more than one year of age. Annual vegetable plants are plants which are the sources of vitamin, contained mineral salt, etc, consumed from the part of the plant in the form of vegetable and more than one year of age.*
3. *Ornamental plants are plants which have a beauty value, either in shape, colour of leaf or crown of flower, and they are often used as a yard decorator.*

**ULASAN**

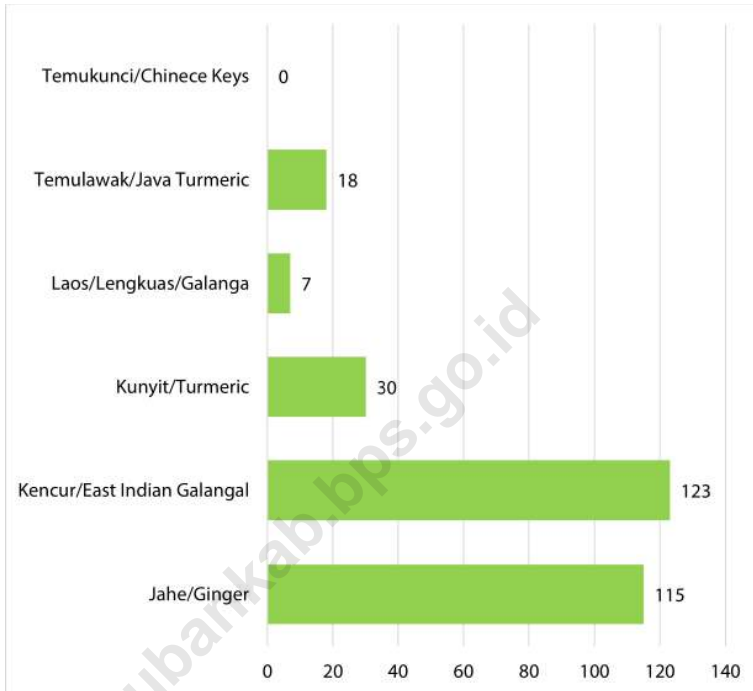
Data tanaman sayuran dalam publikasi ini meliputi bawang merah, bawang daun, tomat, cabe besar, dll.

**DESCRIPTION**

*Crop vegetable data in this publication cover shallot, spring onion, tomato, eggplant, cucumber, longbeans, big chili, etc.*

<https://tubankab.bps.go.id>





Catatan/Note: ...

Sumber/Source: Badan Pusat Statistik, Statistik Pertanian Hortikultura SPH-TBF/BPS-Statistics Indonesia, Agricultural Statistic for Horticulture SPH-TBF

**Gambar**  
**Figures**

**5.1**

**Produksi Tanaman Biofarmaka Menurut Jenis Tanaman di Kecamatan Plumpang (kg), 2021**  
**Production of Medicinal Plants by Kind of Plant in Plumpang District (kg), 2021**

**Tabel 5.1** Luas Panen Tanaman Sayuran dan Buah-buahan Semusim Menurut Jenis Tanaman di Kecamatan Plumpang (ha), 2020–2023  
**Harvested Area of Seasonal Vegetables and Fruits by Kind of Plant in Plumpang District (ha), 2020–2023**

Jenis Tanaman Kind of Plants	2020	2021	2022	2023
(1)	(2)	(3)	(4)	(5)
<b>Sayuran/Vegetables:</b>				
Bawang Merah/ <i>Shallots</i>	44	49	1	6
Cabai Besar/TW/Teropong <i>Chili/Big Chili</i>	-	-	-	-
Cabai Keiting <i>Curly Chili</i>	-	8	-	1
Cabai Rawit <i>Chili/Cayenne Pepper</i>	25	19	-	1
Kentang/ <i>Potato</i>	-	-	-	-
Kubis/ <i>Cabbage</i>	-	-	-	-
Tomat/ <i>Tomato</i>	25	29	2	1
Bawang Putih/ <i>Garlic</i>	-	-	-	-
Terung	-	21	4	1
<b>Buah–buahan/Fruits:</b>				
Melon/ <i>Melon</i>	...	...	...	...
Semangka/ <i>Watermelon</i>	...	...	...	...

Catatan/Note: ...

Sumber/Source: Badan Pusat Statistik, Statistik Pertanian Hortikultura SPH-SBS/BPS-Statistics Indonesia, *Agricultural Statistic for Horticulture SPH-SBS*

**Tabel** 5.2  
**Table**

**Produksi Tanaman Sayuran dan Buah-buahan Semusim Menurut Jenis Tanaman di Kecamatan Plumpang (kuintal), 2020–2023**  
**Production of Seasonal Vegetables and Fruits by Kind of Plant in Plumpang District (quintal), 2020–2023**

Jenis Tanaman Kind of Plants	2020	2021	2022	2023
(1)	(2)	(3)	(4)	(5)
<b>Sayuran/Vegetables:</b>				
Bawang Merah/ <i>Shallots</i>	514	2590	-	13
Cabai Besar/TW/Teropong <i>Chili/Big Chili</i>	-	-	-	-
Cabai Keiting <i>Curly Chili</i>	-	217	-	40
Cabai Rawit <i>Chili/Cayenne Pepper</i>	258	424	-	13
Kentang/ <i>Potato</i>	-	-	-	-
Kubis/ <i>Cabbage</i>	-	-	-	-
Tomat/ <i>Tomato</i>	136	581	80	60
Bawang Putih/ <i>Garlic</i>	-	-	-	-
Terung	-	960	360	180
<b>Buah–buahan/Fruits:</b>				
Melon/ <i>Melon</i>	...	...	...	...
Semangka/ <i>Watermelon</i>	...	...	...	...

Catatan/Note: ...

Sumber/Source: Badan Pusat Statistik, Statistik Pertanian Hortikultura SPH-SBS/BPS-Statistics Indonesia, *Agricultural Statistic for Horticulture SPH-SBS*

**Tabel 5.3** Luas Panen Tanaman Biofarmaka Menurut Jenis Tanaman di Kecamatan Plumpang (m<sup>2</sup>), 2020–2023  
**Table** *Harvested Area of Medicinal Plants by Kind of Plant in Plumpang District (m<sup>2</sup>), 2020–2023*

Jenis Tanaman Kind of Plants	2020	2021	2022	2023
(1)	(2)	(3)	(4)	(5)
<i>Jahe/Ginger</i>	8	13	10	-
<i>Kencur/East Indian Galangal</i>	17	8	8	-
<i>Kunyit/Turmeric</i>	13	15	16	-
<i>Laos/Lengkuas/Galangal</i>	23	8	13	-
Temulawak/Java Turmeric	10	5	5	-
Temukunci/Chinese Keys	4	3	4	-

Catatan/Note: ...

Sumber/Source: Badan Pusat Statistik, Statistik Pertanian Hortikultura SPH-TBF/BPS-Statistics Indonesia, Agricultural Statistic for Horticulture SPH-TBF

**Tabel** 5.4  
**Table**

**Produksi Tanaman Biofarmaka Menurut Jenis Tanaman di Kecamatan Plumpang (kg), 2020–2023**  
**Production of Medicinal Plants by Kind of Plant in Plumpang District (kg), 2020–2023**

Jenis Tanaman Kind of Plants	2020	2021	2022	2023
(1)	(2)	(3)	(4)	(5)
<i>Jahe/Ginger</i>	49	43	62	-
<i>Kencur/East Indian Galangal</i>	37	9	34	-
<i>Kunyit/Turmeric</i>	55	50	82	-
<i>Laos/Lengkuas/Galangal</i>	95	22	99	-
Temulawak/Java Turmeric	32	6	19	-
Temukunci/Chinese Keys	8	3	17	-

Catatan/Note: ...

Sumber/Source: Badan Pusat Statistik, Statistik Pertanian Hortikultura SPH-TBF/BPS-Statistics Indonesia, Agricultural Statistic for Horticulture SPH-TBF

**Tabel 5.5** Luas Panen Tanaman Hias Menurut Jenis Tanaman di Kecamatan Plumpang (m<sup>2</sup>), 2020–2023  
**Table** *Harvested Area of Ornamental Plants by Kind of Plant in Plumpang District (m<sup>2</sup>), 2020–2023*

Jenis Tanaman Kind of Plants	2020	2021	2022	2023
(1)	(2)	(3)	(4)	(5)
<i>Anggrek/Orchid</i>	5	-	-	-
<i>Krisan/Chrysantemum</i>	10	15	-	-
<i>Mawar/Rose</i>	10	-	-	-
<i>Sedap Malam/Tuberose</i>	7	-	-	-
<i>Melati/Jasmine</i>	18	2	-	-
<i>Palem/Palm</i>	-	-	-	-

Catatan/Note: ...

Sumber/Source: Badan Pusat Statistik, Statistik Pertanian Hortikultura SPH-TH/BPS-Statistics Indonesia, *Agricultural Statistik for Horticulture SPH-TH*

**Tabel**  
**Table** 5.6

**Produksi Tanaman Hias Menurut Jenis Tanaman di  
Kecamatan Plumpang (tangcai), 2020–2023**  
*Production of Ornamental Plants by Kind of Plant in  
Plumpang District (stalks), 2020–2023*

Jenis Tanaman Kind of Plants	2020	2021	2022	2023
(1)	(2)	(3)	(4)	(5)
<i>Anggrek/Orchid</i>	120	115	-	-
<i>Krisan/Chrysantemum</i>	172	123	-	-
<i>Mawar/Rose</i>	141	30	-	-
<i>Sedap Malam/Tuberose</i>	-	7	-	-
<i>Melati/Jasmine</i>	858	18	-	-
<i>Palem/Palm</i>	-	-	-	-

Catatan/Note: ...

Sumber/Source: Badan Pusat Statistik, Statistik Pertanian Hortikultura SPH-TH/BPS-Statistics Indonesia, *Agricultural Statistik for Horticulture SPH-TH*

**Tabel**  
**Table** 5.7

**Produksi Buah-Buahan dan Sayuran Tahunan Menurut Jenis Tanaman di Kecamatan Plumpang (kuintal), 2020–2023**  
**Production of Annual Fruits and Vegetables by Kind of Plant in Plumpang District (quintal), 2020–2023**

Jenis Tanaman Kind of Plants	2020	2021	2022	2023
(1)	(2)	(3)	(4)	(5)
<b>Buah–Buahan/Fruits:</b>				
<i>Mangga/Mango</i>	4 151	8 679	5.260	1.579
<i>Durian/Durian</i>	-	-	-	-
<i>Jeruk Siam/Kepron/Orange/Tangerine</i>	3	-	-	-
<i>Pisang/Banana</i>	1 246	1 062	1.600	3.640
<i>Pepaya/Papaya</i>	546	119	120	400
<i>Salak/Snakefruit</i>	-	-	-	-
<i>Belimbing/Star Fruit</i>	58	32	105	131
<i>Sawo/Sapodilla</i>	61	62	51	-
<b>Sayuran/Vegetables:</b>				
<i>Petai</i>	...	...	...	...
<i>Melinjo</i>	...	...	...	...

Catatan/Note: ...

Sumber/Source: Badan Pusat Statistik, Statistik Pertanian Hortikultura SPH-BST/BPS-Statistics Indonesia, Agricultural Statistic for Horticulture SPH-BST



**Jumlah Desa Prasarana Transportasi Antar  
desa/kelurahan Serta Jenis Sinyal Internet Telepon  
Seluler Menurut Desa/Kelurahan di Kecamatan  
Plumpang, 2023**

*Number of Village that Inter-Villages/Kelurahan  
Transportation Infrastructure and Kind of Signal Internet  
Cellucer Facilities by Villages/Kelurahan in Plumpang  
District, 2023*



**Prasarana Transportasi  
18 Desa Aspal**

**Jenis Signal Internet  
18 Desa 4G/LTE**



**PENJELASAN TEKNIS**

1. Hotel adalah bangunan berkamar banyak yang disewakan sebagai tempat untuk menginap dan tempat makan orang yang sedang dalam perjalanan; bentuk akomodasi yang dikelola secara komersial, disediakan bagi setiap orang untuk memperoleh pelayanan, penginapan, makan dan minum.

**TECHNICAL NOTES**

1. *Hotel is a multi-room building rented out as a place to stay and a place to eat for people who are traveling; a form of commercially managed accommodation, provided for everyone to obtain services, lodging, eating and drinking.*

<https://tubankab.bps.go.id>

**ULASAN**

Tidak terdapat Akomodasi hotel, namun terdapat satu penginapan di Kecamatan Plumpang.

**DESCRIPTION**

*There is no hotel accommodation, but there is one accommodation in Plumpang District.*

<https://tubankab.bps.go.id>



Catatan/Note: ...  
 Sumber/Source: Pemerintah Desa/Village Government

**Gambar 6.1**  
**Figures**

**Jumlah Operator Layanan Komunikasi Telepon Seluler Menurut Desa/Kelurahan di Kecamatan Plumpang, 2023**  
*Number of Cellular Phone Communication Service Operators by Villages/Kelurahan in Plumpang District, 2023*

## 6.1 PARIWISATA TOURISM

**Tabel 6.1.1** Jumlah Sarana Akomodasi Menurut Desa/Kelurahan dan Jenis Akomodasi di Kecamatan Plumpang, 2023  
*Number of Accomodation Facilities by Villages/Kelurahan and Type of Accomodation in Plumpang District, 2023*

Desa/Kelurahan Village/Kelurahan	Hotel	Penginapan Inn
(1)	(2)	(3)
Trutup	-	1
Kesamben	-	-
Kepohagung	-	-
Kedungrojo	-	-
Cangkring	-	-
Sembungrejo	-	-
Plandirejo	-	-
Bandungrejo	-	-
Klotok	-	-
Kebomlati	-	-
Kedungsoko	-	-
Penidon	-	-
Magersari	-	-
Jatimulyo	-	-
Plumpang	-	-
Sumurjalak	-	-
Ngrayung	-	-
Sumberagung	-	-
<b>Plumpang</b>	-	1

**6.2 TRANSPORTASI DAN KOMUNIKASI**  
**TRANSPORTATION AND COMMUNICATION**

**Tabel 6.2.1** Prasarana dan Sarana Transportasi Antardesa/Kelurahan Menurut Desa/Kelurahan di Kecamatan Plumpang, 2023  
**Table** *Inter-Villages/Kelurahan Transportation Infrastructure and Facilities by Villages/Kelurahan in Plumpang District, 2023*

Desa/Kelurahan <i>Village/Kelurahan</i>	Jenis Prasarana Transportasi <i>Type of Transportation Infrastructure</i>	Keberadaan Angkutan Umum <i>Availability of Public Transportation</i>
(1)	(2)	(3)
Trutup	Darat	Ada, dengan trayek tetap
Kesamben	Darat	Ada, dengan trayek tetap
Kepohagung	Darat	Ada, dengan trayek tetap
Kedungrojo	Darat	Tidak ada angkutan umum
Cangkring	Darat	Tidak ada angkutan umum
Sembungrejo	Darat	Ada, dengan trayek tetap
Plandirejo	Darat	Ada, dengan trayek tetap
Bandungrejo	Darat	Ada, dengan trayek tetap
Klotok	Darat	Tidak ada angkutan umum
Kebomlati	Darat	Tidak ada angkutan umum
Kedungsoko	Darat	Tidak ada angkutan umum
Penidon	Darat	Ada, dengan trayek tetap
Magersari	Darat	Ada, dengan trayek tetap
Jatimulyo	Darat	Ada, dengan trayek tetap
Plumpang	Darat	Ada, dengan trayek tetap
Sumurjalak	Darat	Ada, dengan trayek tetap
Ngrayung	Darat	Ada, dengan trayek tetap
Sumberagung	Darat	Ada, dengan trayek tetap

Catatan/Note: Isian kolom (2): "Darat", "Air", "Darat dan Air", "Udara"  
Isian Kolom (3): "Ada, dengan trayek tetap", "Ada, tanpa trayek tetap", "Tidak ada angkutan umum"  
Sumber/Source: Pemerintah Desa/Village Government

Lanjutan Tabel/*Continued Table* 6.2.1

<b>Desa/Kelurahan Village/Kelurahan</b>	<b>Jenis Permukaan Jalan Darat Terluas Type of The Widest Road Surface</b>	<b>Dapat Dilalui Kendaraan Bermotor Roda 4 atau Lebih Passable by Vehicle with 4 or more Wheels</b>
(1)	(4)	(5)
Trutup	Aspal/beton	Sepanjang tahun
Kesamben	Aspal/beton	Sepanjang tahun
Kepohagung	Aspal/beton	Sepanjang tahun
Kedungrojo	Aspal/beton	Sepanjang tahun
Cangkring	Aspal/beton	Sepanjang tahun
Sembungrejo	Aspal/beton	Sepanjang tahun
Plandirejo	Aspal/beton	Sepanjang tahun
Bandungrejo	Aspal/beton	Sepanjang tahun
Klotok	Aspal/beton	Sepanjang tahun
Kebomlati	Aspal/beton	Sepanjang tahun
Kedungsoko	Aspal/beton	Sepanjang tahun
Penidon	Aspal/beton	Sepanjang tahun
Magersari	Aspal/beton	Sepanjang tahun
Jatimulyo	Aspal/beton	Sepanjang tahun
Plumpang	Aspal/beton	Sepanjang tahun
Sumurjalak	Aspal/beton	Sepanjang tahun
Ngrayung	Aspal/beton	Sepanjang tahun
Sumberagung	Aspal/beton	Sepanjang tahun

Catatan/*Note*: Jika kolom (2) berisi "Air" atau "Udara", maka kolom (4) dan (5) diisi dengan "-"; Jika kolom (2): "Darat" atau "Darat dan Air" maka: isian kolom (4): "Aspal/Beton", "Diperkeras (kerikil, batu, dll)", "Tanah", "Lainnya"; Isian Kolom (5): "Sepanjang tahun", "Sepanjang tahun kecuali saat kondisi tertentu", "Tidak dapat dilalui sepanjang tahun"

Sumber/*Source*: Pemerintah Data/Village Government



**Tabel**  
**Table** 6.2.2

**Keberadaan Kantor Pos/Pos Pembantu/Rumah Pos, Pos Keliling, dan Perusahaan/Agen Jasa Ekspedisi Swasta Menurut Desa/Kelurahan di Kecamatan Plumpang, 2023**  
**Number of Post Office/Subsidiary of Post Office, Mobile Portal Service, Private Expedition Service Company by Villages/Kelurahan in Plumpang District, 2023**

<b>Desa/Kelurahan</b> <i>Village/Kelurahan</i>	<b>Kantor Pos/Pos Pembantu/Rumah Pos</b> <i>Post Office/Subsidiary of Post Office</i>	<b>Pos Keliling</b> <i>Mobile Portal Service</i>	<b>Perusahaan/Agen Jasa Ekspedisi Swasta</b> <i>Private Expedition Service Company</i>
(1)	(2)	(3)	(4)
Trutup	Tidak Ada	Ada	Beroperasi
Kesamben	Tidak Ada	Ada	Tidak Ada
Kepohagung	Tidak Ada	Ada	Tidak Ada
Kedungrojo	Tidak Ada	Ada	Tidak Ada
Cangkring	Beroperasi	Tidak Ada	Tidak Ada
Sembungrejo	Tidak Ada	Tidak Ada	Tidak Ada
Plandirejo	Tidak Ada	Tidak Ada	Tidak Ada
Bandungrejo	Tidak Ada	Ada	Tidak Ada
Klotok	Tidak Ada	Tidak Ada	Tidak Ada
Kebomlati	Tidak Ada	Ada	Tidak Ada
Kedungsoko	Tidak Ada	Tidak Ada	Tidak Ada
Penidon	Tidak Ada	Ada	Tidak Ada
Magersari	Tidak Ada	Ada	Tidak Ada
Jatimulyo	Tidak Ada	Ada	Beroperasi
Plumpang	Beroperasi	Ada	Beroperasi
Sumurjalak	Tidak Ada	Ada	Tidak Ada
Ngrayung	Tidak Ada	Ada	Tidak Ada
Sumberagung	Tidak Ada	Tidak Ada	Tidak Ada

Catatan/Note: Isian kolom (2) dan (4): "Beroperasi", "Jarang Beroperasi", "Tidak beroperasi", "Tidak Ada", Isian kolom (3): "Ada", "tidak ada"

Sumber/Source: Pemerintah Data/Village Government

**Tabel 6.2.3** Jumlah Menara Telepon seluler dan Operator Layanan Komunikasi Telepon Seluler Menurut Desa/Kelurahan di Kecamatan Plumpang, 2023  
**Number of Base Transceiver Station (BTS) and Cellular Phone Communication Service Operators by Villages/ Kelurahan in Plumpang District, 2023**

Desa/Kelurahan Village/Kelurahan	Jumlah Menara Telepon seluler Number of Base Transceiver Station (BTS)	Jumlah Operator Layanan Komunikasi Telepon Seluler Cellular Phone Communication Service Operators
(1)	(2)	(3)
Trutup	0	4
Kesamben	0	3
Kepohagung	1	5
Kedungrojo	0	2
Cangkring	0	3
Sembungrejo	0	5
Plandirejo	1	5
Bandungrejo	2	5
Klotok	0	5
Kebomlati	1	5
Kedungsoko	0	5
Penidon	3	5
Magersari	1	5
Jatimulyo	0	5
Plumpang	2	5
Sumurjalak	0	5
Ngrayung	0	7
Sumberagung	3	4
<b>Plumpang</b>	<b>14</b>	<b>83</b>

Catatan/Note: ...

Sumber/Source: Pemerintah Data/Village Government

**Tabel 6.2.4**  
**Table**

**Kekuatan Sinyal Telepon Seluler dan Jenis Sinyal Internet Telepon Seluler Menurut Desa/Kelurahan di Kecamatan Plumpang, 2023**  
***The Streight of Cellular Phone Signal and Kind of Signal Internet Cellucer of by Villages/Kelurahan in Plumpang District, 2023***

<b>Desa/Kelurahan</b> <b>Village/Kelurahan</b>	<b>Kekuatan Sinyal Telepon Seluler</b> <b><i>The Streight of Cellular Phone Signal</i></b>	<b>Jenis Sinyal Internet Telepon Seluler</b> <b><i>Type of Cellular Phone Signal</i></b>
(1)	(2)	(3)
Trutup	Kuat	5G/4G/LTE
Kesamben	Kuat	5G/4G/LTE
Kepohagung	Kuat	5G/4G/LTE
Kedungrojo	Kuat	5G/4G/LTE
Cangkring	Kuat	5G/4G/LTE
Sembungrejo	Sangat Kuat	5G/4G/LTE
Plandirejo	Sangat Kuat	5G/4G/LTE
Bandungrejo	Sangat Kuat	5G/4G/LTE
Klotok	Kuat	5G/4G/LTE
Kebomlati	Kuat	5G/4G/LTE
Kedungsoko	Kuat	5G/4G/LTE
Penidon	Sangat Kuat	5G/4G/LTE
Magersari	Kuat	5G/4G/LTE
Jatimulyo	Kuat	5G/4G/LTE
Plumpang	Kuat	5G/4G/LTE
Sumurjalak	Kuat	5G/4G/LTE
Ngrayung	Kuat	5G/4G/LTE
Sumberagung	Kuat	5G/4G/LTE

Catatan/Note: Isian kolom 2: "Sangat kuat", "Kuat", "Lemah", "Tidak ada sinyal"; Isian Kolom (3): "4G/LTE", "3G/H/H+/EVDO", "2,5G/E/GPRS", "Tidak ada sinyal internet"; jika kolom (2) berisi "Tidak ada sinyal" maka kolom (3) diisikan "-"

Sumber/Source: Pemerintah Data/Village Government



## PERBANKAN, KOPERASI, DAN PERDAGANGAN

### BANKING, COOPERATIVE, AND TRADE

#### Jumlah Sarana Perdagangan Tahun 2023

2

Kelompok Pertokoan

4

Pasar Permanen

4

Pasar Semi Permanen

1

Pasar Tanpa Bangunan

20

Mini market/Swalayan

7

Rumah makan/Restoran





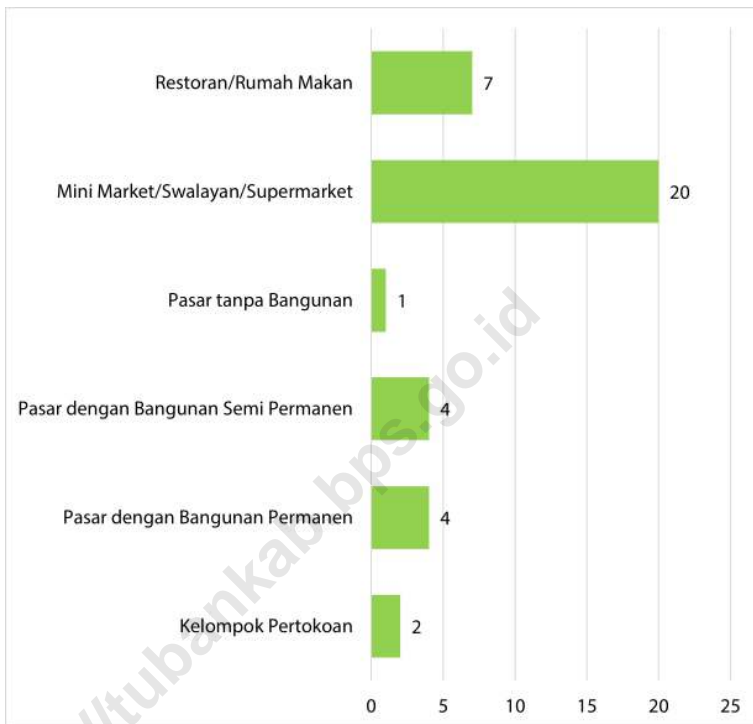
**ULASAN**

Sarana prasarana ekonomi yang ada di Kecamatan Plumpang pada tahun 2023 antara lain sebesar 4 pasar Semipermanen, 1 pasar permanen 4 pasar tanpa bangunan, 20 minimarket/supermarket, dan 7 rumah makan/restoran.

**DESCRIPTION**

*The existing economic infrastructure in Plumpang District in 2023 includes 4 semi-permanent market, 1 permanent market, 4 markets without buildings, 20 minimarket/supermarket, and 7 restaurants/restaurants.*

<https://tubankab.bps.go.id>



Catatan/Note: ..

Sumber/Source: Pemerintah Desa/Village Government

**Gambar** 7.1  
**Figures**

**Banyaknya Sarana Perdagangan Menurut Desa/Kelurahan dan Jenis Sarana Perdagangan di Kecamatan Plumpang, 2023**

**Number of Trade Facilities by Villages/Ward and Type of Trade Facilities in Plumpang Subdistrict, 2023**



**Tabel** 7.1  
**Table**

**Banyaknya Sarana Lembaga Keuangan Bank Menurut Desa/Kelurahan dan Jenis Bank di Kecamatan Plumpang, 2023**  
**Number of Bank by Villages/Kelurahan and Type of Bank in Plumpang District, 2023**

<b>Desa/Kelurahan Village/Kelurahan</b>	<b>Bank Umum Pemerintah Government Bank</b>	<b>Bank Umum Swasta Private Bank</b>	<b>Bank Perkreditan Rakyat (BPR) Rural Bank</b>
(1)	(2)	(3)	(4)
Trutup	-	-	-
Kesamben	-	-	-
Kepohagung	-	-	-
Kedungrojo	-	-	-
Cangkring	-	-	-
Sembungrejo	-	-	-
Plandirejo	-	-	-
Bandungrejo	-	-	-
Klotok	1	-	-
Kebomlati	-	-	-
Kedungsoko	-	-	-
Penidon	-	-	-
Magersari	-	-	-
Jatimulyo	-	-	-
Plumpang	2	-	1
Sumurjalak	-	-	-
Ngrayung	-	-	-
Sumberagung	-	-	-
<b>Plumpang</b>	<b>3</b>	<b>-</b>	<b>1</b>

Catatan/Note: ...

Sumber/Source: Pemerintah Desa/Village Government

**Tabel**  
**Table** 7.2

**Banyaknya Koperasi Aktif Menurut Menurut Desa/  
Kelurahan dan Jenis Koperasi di Kecamatan Plumpang,  
2023**  
*Number of Cooperative by Villages/Kelurahan and Type of  
Cooperative in Plumpang District, 2023*

<b>Desa/Kelurahan</b> <i>Village/Kelurahan</i>	<b>Koperasi Unit Desa (KUD)</b> <i>Village Cooperative Unit</i>	<b>Koperasi Industri Kecil dan Kerajinan Rakyat (Kopinkra)</b> <i>Small Industry and Citizen Handicraft Cooperative</i>
(1)	(2)	(3)
Trutup	-	-
Kesamben	-	-
Kepohagung	-	-
Kedungrojo	-	-
Cangkring	-	-
Sembungrejo	-	-
Plandirejo	-	-
Bandungrejo	-	-
Klotok	1	1
Kebomlati	-	-
Kedungsoko	-	-
Penidon	-	-
Magersari	-	-
Jatimulyo	-	-
Plumpang	-	-
Sumurjalak	1	-
Ngrayung	-	-
Sumberagung	-	-
<b>Plumpang</b>	<b>2</b>	<b>1</b>

Lanjutan Tabel/*Continued Table 7.2*

<b>Desa/Kelurahan Village/Kelurahan</b>	<b>Koperasi Simpan Pinjam (Kospin) Savings and Loan Cooperative</b>	<b>Koperasi Lainnya Other Cooperative</b>
(1)	(4)	(5)
Trutup	1	-
Kesamben	1	-
Kepohagung	-	1
Kedungrojo	1	1
Gangkring	-	1
Sembungrejo	-	3
Plandirejo	1	1
Bandungrejo	-	2
Klotok	1	1
Kebomlati	-	3
Kedungsoko	-	1
Penidon	1	1
Magersari	-	1
Jatimulyo	-	1
Plumpang	-	1
Sumurjalak	1	1
Ngrayung	5	2
Sumberagung	2	1
<b>Plumpang</b>	<b>14</b>	<b>22</b>

Catatan/Note: ..

Sumber/Source: Pemerintah Desa/*Village Government*

**Tabel** 7.3  
**Table**

**Banyaknya Sarana Perdagangan Menurut Desa/Kelurahan dan Jenis Sarana Perdagangan di Kecamatan Plumpang, 2023**  
**Number of Trade Facilities by Villages/Kelurahan and Type of Trade Facilities in Plumpang District, 2023**

<b>Desa/Kelurahan Village/Kelurahan</b>	<b>Kelompok Pertokoan Shopping Complexs</b>	<b>Pasar dengan Bangunan Permanen Markets in Permanent Building</b>	<b>Pasar dengan Bangunan Semi Permanen Market in Semi Permanent Building</b>
(1)	(2)	(3)	(4)
Trutup	-	-	-
Kesamben	-	-	-
Kepohagung	-	-	-
Kedungrojo	-	-	-
Cangkring	-	-	-
Sembungrejo	-	-	-
Plandirejo	-	-	-
Bandungrejo	1	1	1
Klotok	-	1	-
Kebomlati	-	-	-
Kedungsoko	-	-	-
Penidon	-	-	2
Magersari	-	1	-
Jatimulyo	-	-	-
Plumpang	-	1	-
Sumurjalak	1	-	-
Ngrayung	-	-	-
Sumberagung	-	-	1
<b>Plumpang</b>	<b>2</b>	<b>4</b>	<b>4</b>

Lanjutan Tabel/*Continued Table 7.3*

<b>Desa/Kelurahan Village/Kelurahan</b>	<b>Pasar tanpa Bangunan Market without Permanent Building</b>	<b>Mini Market/ Swalayan/ Supermarket Mini Market/Swalayan/ Supermarket</b>	<b>Restoran/ Rumah Makan Restaurant/ Food Stall</b>
(1)	(5)	(6)	(7)
Trutup	-	-	-
Kesamben	-	1	1
Kepohagung	-	2	-
Kedungrojo	-	1	-
Cangkring	-	-	-
Sembungrejo	-	-	-
Plandirejo	-	-	-
Bandungrejo	-	1	-
Klotok	-	-	-
Kebomlati	-	-	-
Kedungsoko	-	2	-
Penidon	-	1	-
Magersari	-	2	2
Jatimulyo	-	-	-
Plumpang	1	5	2
Sumurjalak	-	1	-
Ngrayung	-	1	1
Sumberagung	-	3	1
<b>Plumpang</b>	<b>1</b>	<b>20</b>	<b>7</b>

Catatan/Note: ...

Sumber/Source: Pemerintah Desa/Village Government



**DAFTAR PUSTAKA/BIBLIOGRAPHY**

- Direktorat Hortikultura & Badan Pusat Statistik. 2022. *Pedoman Statistik Pertanian Hortikultura (SPH)*. Jakarta: Kementerian Pertanian.
- Direktorat Statistik Ketahanan Sosial. 2021. *Buku 3: Konsep dan Definisi Podes 2021*. Jakarta: Badan Pusat Statistik.
- Badan Pusat Statistik Kabupaten Tuban. (2024). Kabupaten Tuban dalam angka 2024. Tuban: Badan Pusat Statistik Kabupaten Tuban.

<https://tubankab.bps.go.id>







**BerAKHLAK**

Berorientasi Pelayanan Akuntabel Kompeten  
Harmonis Loyal Adaptif Kolaboratif



STATISTIK  
BERKUALITAS  
UNTUK  
INDONESIA EMAS

# DATA

MENCERDASKAN BANGSA

*Enlighten The Nation*



**BADAN PUSAT STATISTIK  
KABUPATEN TUBAN  
BPS-STATISTICS TUBAN REGENCY**

Jl. Manunggal No. 8, Panyuran, Palang, Tuban

Telp: (0356) 321974

Homepage: <http://www.tubankab.bps.go.id> Email: [bps3523@bps.go.id](mailto:bps3523@bps.go.id)